

**Акционерное общество  
«Научно-исследовательский и проектный институт гражданского  
строительства, благоустройства и городского дизайна «Моспроект-3»  
АО «Моспроект-3»**



**Г Р У П П А   К О М П А Н И Й  
МОСПРОЕКТ-3**

**Свидетельство № СРО-П-132-01022010 от 24.06.2019г.**

**Заказчик – Государственная компания «Российские автомобильные дороги»**

***Строительство скоростной автомобильной дороги Казань –  
Екатеринбург на участке Дюртюли – Ачит***

**этап 1.1 км 0 – км 90  
Республика Башкортостан**

## **ПРОЕКТ МЕЖЕВАНИЯ ТЕРРИТОРИИ**

**Материалы по обоснованию проекта межевания территории  
Раздел 4. Материалы по обоснованию проекта межевания  
территории. Пояснительная записка**

**Том 2.4.34**

**Часть 34. Материалы по обоснованию проекта межевания  
территории. Приложения  
Кадастровые выписки (кад.квартал 02:22:000000)**

**8841-21-1.1-ПМТ- ПММО2.4.34**

Акционерное общество  
«Научно-исследовательский и проектный институт гражданского  
строительства, благоустройства и городского дизайна «Моспроект-3»  
АО «Моспроект-3»

*Строительство скоростной автомобильной дороги Казань –  
Екатеринбург на участке Дюртюли – Ачит*  
этап 1.1 км 0 – км 90  
Республика Башкортостан

**ПРОЕКТ МЕЖЕВАНИЯ ТЕРРИТОРИИ**

**Материалы по обоснованию проекта межевания территории  
Раздел 4. Материалы по обоснованию проекта межевания  
территории. Пояснительная записка**

**Том 2.4.34**

**Часть 34. Материалы по обоснованию проекта межевания  
территории. Приложения  
Кадастровые выписки (кад.квартал 02:22:000000)**

**8841-21-1.1-ПМТ- ПММО2.4.34**

Руководитель Дирекции  
по проектированию №2

Комплексный главный  
инженер проекта



Т.И. Гушляк

А.В. Федосеев

|                |  |  |
|----------------|--|--|
| Согласовано    |  |  |
|                |  |  |
| Взам. инв. №   |  |  |
|                |  |  |
| Подпись и дата |  |  |
|                |  |  |
| Инв. № подл.   |  |  |
|                |  |  |



**СТРОИТЕЛЬСТВО СКОРОСТНОЙ АВТОМОБИЛЬНОЙ ДОРОГИ  
КАЗАНЬ – ЕКАТЕРИНБУРГ НА УЧАСТКЕ ДЮРТЮЛИ – АЧИТ**

**Строительство скоростной автомобильной дороги Казань –  
Екатеринбург на участке Дюртюли – Ачит  
этап 1.1 км 0 – км 90  
Республика Башкортостан**

**Проект межевания территории  
Материалы по обоснованию проекта межевания территории  
Раздел 4. Материалы по обоснованию проекта межевания  
территории. Пояснительная записка**

**Том 2.4.34**

**Часть 34. Материалы по обоснованию проекта межевания территории.  
Приложения  
Кадастровые выписки (кад.квартал 02:22:000000)**

**8841-21-1.1-ПМТ- ПММО2.4.34**

**Генеральный директор**

**Комплексный ГИП**



**Ю.А. Орленко**

**О.Н. Андреева**

**Санкт-Петербург  
2021**



ИНН 7710946388 КПП 770901001 ОГРН 1137746777871  
Россия, 127006, г. Москва, Страстной бульвар, д. 9, эт. 3 пом. XV ком. 7  
Тел.: +7 (495) 775-99-20, post@avtodor-eng.ru, www.avtodor-eng.ru

---

## **ПРОЕКТ МЕЖЕВАНИЯ ТЕРРИТОРИИ ЛИНЕЙНОГО ОБЪЕКТА**

**«Строительство скоростной автомобильной дороги Казань – Екатеринбург на участке Дюртюли – Ачит», этап 1.1. км 0 – км 90, Республика Башкортостан»**

**Материалы по обоснованию проекта межевания территории  
Раздел 4. Материалы по обоснованию проекта межевания территории.  
Пояснительная записка**

**Том 2.4.34**

**Часть 34. Материалы по обоснованию проекта межевания территории.  
Приложения  
Кадастровые выписки (кад.квартал 02:22:000000)**

**8841-21-1.1-ПМТ- ПММО2.4.34**

Генеральный директор

Начальник управления  
территориального планирования




К.В. Могильный

Е.Ю. Погоньева

**Москва 2021**

СОСТАВ АВТОРСКОГО КОЛЛЕКТИВА  
ПРОЕКТА МЕЖЕВАНИЯ ТЕРРИТОРИИ ЛИНЕЙНОГО ОБЪЕКТА  
«Строительство скоростной автомобильной дороги Казань – Екатеринбург на участке  
Дюртюли – Ачит», этап 1.1 км 0 – км 90, Республика Башкортостан»

Начальник управления  
территориального планирования



(подпись)

Погоньева Е.Ю.


Начальник отдела  
территориального планирования



(подпись)

Рачкова Е.С.


Главный специалист отдела  
территориального планирования



(подпись)

Копейкина О.М.

Главный специалист отдела подготовки  
исходно-разрешительной документации



(подпись)

Минубаева Ю.Р.

Ведущий специалист отдела  
территориального планирования



(подпись)

Жарикова М.С.

Специалист отдела подготовки  
исходно-разрешительной документации



(подпись)

Янин Т.С.

**СОДЕРЖАНИЕ**

|   |     |
|---|-----|
| 1. Состав документации по планировке территории (лист 1 – лист 14).....   | 7   |
| 2. Выписка из Единого государственного реестра недвижимости об объекте недвижимости на земельный участок с кадастровым номером 02:22:000000:147 .....                                     | 21  |
| 3. Выписка из Единого государственного реестра недвижимости об объекте недвижимости на земельный участок с кадастровым номером 02:22:000000:157 .....                                     | 192 |
| 4. Выписка из Единого государственного реестра недвижимости об объекте недвижимости на земельный участок с кадастровым номером 02:22:000000:232 на 1323 стр. (1001 стр. – 1323 стр.)..... | 370 |

**Строительство скоростной автомобильной дороги Казань – Екатеринбург на участке Дюртюли – Ачит**

| Номер тома  | Обозначение               | Наименование   | Примечание                |
|---|---------------------------|--|---------------------------|
| <b>Строительство скоростной автомобильной дороги Казань – Екатеринбург на участке Дюртюли – Ачит», этап 1.1 км 0 – км 90, Республика Башкортостан</b> |                           |  |                           |
| <b>Проект планировки территории</b>   |                           |  |                           |
| <b>1. Основная часть проекта планировки территории</b>  |                           |  |                           |
| <b>Раздел 1. «Проект планировки территории. Графическая часть»</b>  |                           |  |                           |
| Том 1.1.1   | 8841-21-1.1-ППТ-ППОЧ1.1.1 | <b>Часть 1.</b> Чертежи красных линий. Муниципальный район Дюртюлинский район  | АО «Петербургские дороги» |
| Том 1.1.2   | 8841-21-1.1-ППТ-ППОЧ1.1.2 | <b>Часть 2.</b> Чертежи красных линий. Муниципальный район Бураевский район  | АО «Петербургские дороги» |
| Том 1.1.3   | 8841-21-1.1-ППТ-ППОЧ1.1.3 | <b>Часть 3.</b> Чертежи границ зон планируемого размещения линейных объектов, совмещенный с чертежом границ зон планируемого размещения линейных объектов, подлежащих реконструкции в связи с изменением их местоположения (автомобильных дорог). Муниципальный район Дюртюлинский район | АО «Петербургские дороги» |
| Том 1.1.4   | 8841-21-1.1-ППТ-ППОЧ1.1.4 | <b>Часть 4.</b> Чертежи границ зон планируемого размещения линейных объектов, совмещенный с чертежом границ зон планируемого размещения линейных объектов, подлежащих реконструкции в связи с изменением их местоположения (автомобильных дорог). Муниципальный район Бураевский район   | АО «Петербургские дороги» |
| Том 1.1.5   | 8841-21-1.1-ППТ-ППОЧ1.1.5 | <b>Часть 5.</b> Чертежи границ зон планируемого размещения линейных объектов, подлежащих реконструкции в связи с изменением их местоположения (инженерных сетей и сооружений). Муниципальный район Дюртюлинский район  | АО «Петербургские дороги» |
| Том 1.1.6   | 8841-21-1.1-ППТ-ППОЧ1.1.6 | <b>Часть 6.</b> Чертежи границ зон планируемого размещения линейных объектов, подлежащих реконструкции в связи с изменением их местоположения (инженерных сетей и сооружений). Муниципальный район Бураевский район  | АО «Петербургские дороги» |

Согласовано

Взам. инв. №

Подпись и дата

Инв. № подл.

8841-21-1.1-СП

| Изм.       | Кол.уч. | Лист       | №док. | Подпись | Дата  |
|------------|---------|------------|-------|---------|-------|
| Разработал |         | Кудрявцева |       |         | 10.21 |
| Н.Контр.   |         | Кузнецов   |       |         | 10.21 |
| КГИП       |         | Андреева   |       |         | 10.21 |

Состав документации  
по планировке территории

| Стадия | Лист | Листов |
|--------|------|--------|
| ДПТ    | 1    | 14     |



**Строительство скоростной автомобильной дороги Казань –  
Екатеринбург на участке Дюряули – Ачит**

**Раздел 2. «Положение о размещении линейных объектов»**

|           |                               |  |                                 |
|-----------|-------------------------------|--|---------------------------------|
| Том 1.2.1 | 8841-21-1.1-ППТ-<br>ППОЧ1.2.1 | <b>Часть 1.</b> Положение о размещении линейных объектов | АО<br>«Петербургские<br>дороги» |
|-----------|-------------------------------|--|---------------------------------|

**2. Материалы по обоснованию проекта планировки территории**

**Раздел 3. «Материалы по обоснованию проекта планировки территории.  
Графическая часть»**

|           |                               |  |                                 |
|-----------|-------------------------------|--|---------------------------------|
| Том 2.3.1 | 8841-21-1.1-ППТ-<br>ППМО2.3.1 | <b>Часть 1.</b> Схема расположения элементов планировочной структуры. Схема использования территории в период подготовки проекта планировки территории. Муниципальный район Дюряулинский район   | АО<br>«Петербургские<br>дороги» |
| Том 2.3.2 | 8841-21-1.1-ППТ-<br>ППМО2.3.2 | <b>Часть 2.</b> Схема расположения элементов планировочной структуры. Схема использования территории в период подготовки проекта планировки территории. Муниципальный район Бураевский район   | АО<br>«Петербургские<br>дороги» |
| Том 2.3.3 | 8841-21-1.1-ППТ-<br>ППМО2.3.3 | <b>Часть 3.</b> Схема организации улично-дорожной сети и движения транспорта. Муниципальный район Дюряулинский район   | АО<br>«Петербургские<br>дороги» |
| Том 2.3.4 | 8841-21-1.1-ППТ-<br>ППМО2.3.4 | <b>Часть 4.</b> Схема организации улично-дорожной сети и движения транспорта. Муниципальный район Бураевский район   | АО<br>«Петербургские<br>дороги» |
| Том 2.3.5 | 8841-21-1.1-ППТ-<br>ППМО2.3.5 | <b>Часть 5.</b> Схема вертикальной планировки территории. Схема инженерной подготовки и инженерной защиты территории. Муниципальный район Дюряулинский район   | АО<br>«Петербургские<br>дороги» |
| Том 2.3.6 | 8841-21-1.1-ППТ-<br>ППМО2.3.6 | <b>Часть 6.</b> Схема вертикальной планировки территории. Схема инженерной подготовки и инженерной защиты территории. Муниципальный район Бураевский район   | АО<br>«Петербургские<br>дороги» |
| Том 2.3.7 | 8841-21-1.1-ППТ-<br>ППМО2.3.7 | <b>Часть 7.</b> Схема границ зон с особыми условиями использования территорий, особо охраняемых природных территорий, лесничеств, границ территорий объектов культурного наследия. Схема границ территорий, подверженных риску возникновения чрезвычайных ситуаций природного и техногенного характера (пожар, взрыв, химическое, радиоактивное заражение, затопление, подтопление, оползень, карсты, эрозия и т.д. Муниципальный район Дюряулинский район | АО<br>«Петербургские<br>дороги» |

|               |                |              |
|---------------|----------------|--------------|
| Инва. № подл. | Подпись и дата | Взам. инв. № |
|               |                |              |

|      |         |      |        |         |      |
|------|---------|------|--------|---------|------|
| Изм. | Кол.уч. | Лист | № док. | Подпись | Дата |
|      |         |      |        |         |      |

8841-21-1.1-СП

Лист

2



**Строительство скоростной автомобильной дороги Казань –  
Екатеринбург на участке Дюртюли – Ачит**

|            |                                |  |                              |
|------------|--------------------------------|--|------------------------------|
| Том 2.3.8  | 8841-21-1.1-ППТ-<br>ППМО2.3.8  | <b>Часть 8.</b> Схема границ зон с особыми условиями использования территорий, особо охраняемых природных территорий, лесничеств, границ территорий объектов культурного наследия. Схема границ территорий, подверженных риску возникновения чрезвычайных ситуаций природного и техногенного характера (пожар, взрыв, химическое, радиоактивное заражение, затопление, подтопление, оползень, карсты, эрозия и т.д. Муниципальный район Бураевский район | АО<br>«Петербургские дороги» |
| Том 2.3.9  | 8841-21-1.1-ППТ-<br>ППМО2.3.9  | <b>Часть 9.</b> Схема конструктивных и планировочных решений. Муниципальный район Дюртюлинский район   | АО<br>«Петербургские дороги» |
| Том 2.3.10 | 8841-21-1.1-ППТ-<br>ППМО2.3.10 | <b>Часть 10.</b> Схема конструктивных и планировочных решений. Муниципальный район Бураевский район  | АО<br>«Петербургские дороги» |

**Раздел 4. «Материалы по обоснованию проекта планировки территории.  
Пояснительная записка»**

|           |                               |                                       |                              |
|-----------|-------------------------------|---------------------------------------|------------------------------|
| Том 2.4.1 | 8841-21-1.1-ППТ-<br>ППМО2.4.1 | <b>Часть 1.</b> Пояснительная записка | АО<br>«Петербургские дороги» |
|-----------|-------------------------------|---------------------------------------|------------------------------|

**Проект межевания территории**

**1. Основная часть проекта межевания территории**

**Раздел 1. «Проект межевания территории. Графическая часть»**

|           |                               |  |  |
|-----------|-------------------------------|--|--|
| Том 1.1.1 | 8841-21-1.1-ПМТ-<br>ПМОЧ1.1.1 | <b>Часть 1.</b> Проект межевания территории. Графическая часть. Сельское поселение Такарликовский сельсовет муниципального района Дюртюлинского района   | АО<br>«Петербургские дороги»/<br>ООО «Автомобиль-Инжиниринг» |
| Том 1.1.2 | 8841-21-1.1-ПМТ-<br>ПМОЧ1.1.2 | <b>Часть 2.</b> Проект межевания территории. Графическая часть. Сельское поселение Таймурзинский сельсовет муниципального района Дюртюлинского района    | АО<br>«Петербургские дороги»/<br>ООО «Автомобиль-Инжиниринг» |
| Том 1.1.3 | 8841-21-1.1-ПМТ-<br>ПМОЧ1.1.3 | <b>Часть 3.</b> Проект межевания территории. Графическая часть. Сельское поселение Суккуловский сельсовет муниципального района Дюртюлинского района     | АО<br>«Петербургские дороги»/<br>ООО «Автомобиль-Инжиниринг» |
| Том 1.1.4 | 8841-21-1.1-ПМТ-<br>ПМОЧ1.1.4 | <b>Часть 4.</b> Проект межевания территории. Графическая часть. Сельское поселение Учпилинский сельсовет муниципального района Дюртюлинского района      | АО<br>«Петербургские дороги»/<br>ООО «Автомобиль-Инжиниринг» |
| Том 1.1.5 | 8841-21-1.1-ПМТ-<br>ПМОЧ1.1.5 | <b>Часть 5.</b> Проект межевания территории. Графическая часть. Сельское поселение Староянтузовский сельсовет муниципального района Дюртюлинского района | АО<br>«Петербургские дороги»/<br>ООО «Автомобиль-Инжиниринг» |

|      |         |      |        |         |      |
|------|---------|------|--------|---------|------|
| Изм. | Кол.уч. | Лист | № док. | Подпись | Дата |
|      |         |      |        |         |      |

8841-21-1.1-СП

Лист

3

**Строительство скоростной автомобильной дороги Казань –  
Екатеринбург на участке Дюртюли – Ачит**

|   |                            |  |  |
|---|----------------------------|--|--|
| Том 1.1.6   | 8841-21-1.1-ПМТ-ПМОЧ1.1.6  | <b>Часть 6.</b> Проект межевания территории. Графическая часть. Сельское поселение Вострецовский сельсовет муниципального района Бураевского района  | АО «Петербургские дороги»/<br>ООО «Автодор-Инжиниринг» |
| Том 1.1.7   | 8841-21-1.1-ПМТ-ПМОЧ1.1.7  | <b>Часть 7.</b> Проект межевания территории. Графическая часть. Сельское поселение Бардаковский сельсовет муниципального района Бураевского района   | АО «Петербургские дороги»/<br>ООО «Автодор-Инжиниринг» |
| Том 1.1.8   | 8841-21-1.1-ПМТ-ПМОЧ1.1.8  | <b>Часть 8.</b> Проект межевания территории. Графическая часть. Сельское поселение Каинлыковский сельсовет муниципального района Бураевского района  | АО «Петербургские дороги»/<br>ООО «Автодор-Инжиниринг» |
| Том 1.1.9   | 8841-21-1.1-ПМТ-ПМОЧ1.1.9  | <b>Часть 9.</b> Проект межевания территории. Графическая часть. Сельское поселение Кушманаковский сельсовет муниципального района Бураевского района | АО «Петербургские дороги»/<br>ООО «Автодор-Инжиниринг» |
| Том 1.1.10  | 8841-21-1.1-ПМТ-ПМОЧ1.1.10 | <b>Часть 10.</b> Проект межевания территории. Графическая часть. Сельское поселение Бураевский сельсовет муниципального района Бураевского района    | АО «Петербургские дороги»/<br>ООО «Автодор-Инжиниринг» |
| Том 1.1.11  | 8841-21-1.1-ПМТ-ПМОЧ1.1.11 | <b>Часть 11.</b> Проект межевания территории. Графическая часть. Сельское поселение Кузбаевский сельсовет муниципального района Бураевского района   | АО «Петербургские дороги»/<br>ООО «Автодор-Инжиниринг» |
| Том 1.1.12  | 8841-21-1.1-ПМТ-ПМОЧ1.1.12 | <b>Часть 12.</b> Проект межевания территории. Графическая часть. Сельское поселение Ваньшевский сельсовет муниципального района Бураевского района   | АО «Петербургские дороги»/<br>ООО «Автодор-Инжиниринг» |
| Том 1.1.13  | 8841-21-1.1-ПМТ-ПМОЧ1.1.13 | <b>Часть 13.</b> Проект межевания территории. Графическая часть. Сельское поселение Тепляковский сельсовет муниципального района Бураевского района  | АО «Петербургские дороги»/<br>ООО «Автодор-Инжиниринг» |
| <b>Раздел 2. «Проект межевания территории. Текстовая часть»</b> |                            |  |  |
| Том 1.2.1   | 8841-21-1.1-ПМТ-ПМОЧ1.2.1  | Часть 1. Проект межевания территории. Текстовая часть  | АО «Петербургские дороги»/<br>ООО «Автодор-Инжиниринг» |
| Том 1.2.2   | 8841-21-1.1-ПМТ-ПМОЧ1.2.2. | Часть 2. Проект межевания территории. Текстовая часть  | АО «Петербургские дороги»/<br>ООО «Автодор-Инжиниринг» |

|               |                |              |
|---------------|----------------|--------------|
| Инов. № подл. | Подпись и дата | Взам. инв. № |
|               |                |              |

|      |         |      |        |         |      |
|------|---------|------|--------|---------|------|
| Изм. | Кол.уч. | Лист | № док. | Подпись | Дата |
|      |         |      |        |         |      |

8841-21-1.1-СП

Лист

4

**Строительство скоростной автомобильной дороги Казань –  
Екатеринбург на участке Дюртюли – Ачит**

**2. Материалы по обоснованию проекта межевания территории**

**Раздел 3. «Материалы по обоснованию проекта межевания территории.  
Графическая часть»**

|           |                            |  |   |
|-----------|----------------------------|--|---|
| Том 2.3.1 | 8841-21-1.1-ПМТ-ПММО.2.3.1 | <b>Часть 1.</b> Материалы по обоснованию проекта межевания территории. Графическая часть. Сельское поселение Такарликовский сельсовет муниципального района Дюртюлинского района   | АО «Петербургские дороги»/ ООО «Автодор-Инжиниринг» |
| Том 2.3.2 | 8841-21-1.1-ПМТ-ПММО.2.3.2 | <b>Часть 2.</b> Материалы по обоснованию проекта межевания территории. Графическая часть. Сельское поселение Таймурзинский сельсовет муниципального района Дюртюлинского района    | АО «Петербургские дороги»/ ООО «Автодор-Инжиниринг» |
| Том 2.3.3 | 8841-21-1.1-ПМТ-ПММО.2.3.3 | <b>Часть 3.</b> Материалы по обоснованию проекта межевания территории. Графическая часть. Сельское поселение Суккуловский сельсовет муниципального района Дюртюлинского района     | АО «Петербургские дороги»/ ООО «Автодор-Инжиниринг» |
| Том 2.3.4 | 8841-21-1.1-ПМТ-ПММО.2.3.4 | <b>Часть 4.</b> Материалы по обоснованию проекта межевания территории. Графическая часть. Сельское поселение Учпилинский сельсовет муниципального района Дюртюлинского района      | АО «Петербургские дороги»/ ООО «Автодор-Инжиниринг» |
| Том 2.3.5 | 8841-21-1.1-ПМТ-ПММО.2.3.5 | <b>Часть 5.</b> Материалы по обоснованию проекта межевания территории. Графическая часть. Сельское поселение Староянтузовский сельсовет муниципального района Дюртюлинского района | АО «Петербургские дороги»/ ООО «Автодор-Инжиниринг» |
| Том 2.3.6 | 8841-21-1.1-ПМТ-ПММО.2.3.6 | <b>Часть 6.</b> Материалы по обоснованию проекта межевания территории. Графическая часть. Сельское поселение Вострецовский сельсовет муниципального района Бураевского района      | АО «Петербургские дороги»/ ООО «Автодор-Инжиниринг» |
| Том 2.3.7 | 8841-21-1.1-ПМТ-ПММО.2.3.7 | <b>Часть 7.</b> Материалы по обоснованию проекта межевания территории. Графическая часть. Сельское поселение Бардаковский сельсовет муниципального района Бураевского района       | АО «Петербургские дороги»/ ООО «Автодор-Инжиниринг» |
| Том 2.3.8 | 8841-21-1.1-ПМТ-ПММО.2.3.8 | <b>Часть 8.</b> Материалы по обоснованию проекта межевания территории. Графическая часть. Сельское поселение Каинлыковский сельсовет муниципального района Бураевского района      | АО «Петербургские дороги»/ ООО «Автодор-Инжиниринг» |
| Том 2.3.9 | 8841-21-1.1-ПМТ-ПММО.2.3.9 | <b>Часть 9.</b> Материалы по обоснованию проекта межевания территории. Графическая часть. Сельское поселение Кушманаковский сельсовет муниципального района Бураевского района     | АО «Петербургские дороги»/ ООО «Автодор-Инжиниринг» |

|               |                |              |
|---------------|----------------|--------------|
| Интв. № подл. | Подпись и дата | Взам. инв. № |
|               |                |              |

|      |         |      |        |         |      |
|------|---------|------|--------|---------|------|
| Изм. | Кол.уч. | Лист | № док. | Подпись | Дата |
|      |         |      |        |         |      |

8841-21-1.1-СП

Лист

5

**Строительство скоростной автомобильной дороги Казань –  
Екатеринбург на участке Дюртюли – Ачит**

|            |                             |   |   |
|------------|-----------------------------|---|---|
| Том 2.3.10 | 8841-21-1.1-ПМТ-ПММО.2.3.10 | <b>Часть 10.</b> Материалы по обоснованию проекта межевания территории. Графическая часть. Сельское поселение Бураевский сельсовет муниципального района Бураевского района   | АО «Петербургские дороги»/ ООО «Автодор-Инжиниринг» |
| Том 2.3.11 | 8841-21-1.1-ПМТ-ПММО.2.3.11 | <b>Часть 11.</b> Материалы по обоснованию проекта межевания территории. Графическая часть. Сельское поселение Кузбаевский сельсовет муниципального района Бураевского района  | АО «Петербургские дороги»/ ООО «Автодор-Инжиниринг» |
| Том 2.3.12 | 8841-21-1.1-ПМТ-ПММО.2.3.12 | <b>Часть 12.</b> Материалы по обоснованию проекта межевания территории. Графическая часть. Сельское поселение Ваньшевский сельсовет муниципального района Бураевского района  | АО «Петербургские дороги»/ ООО «Автодор-Инжиниринг» |
| Том 2.3.13 | 8841-21-1.1-ПМТ-ПММО.2.3.13 | <b>Часть 13.</b> Материалы по обоснованию проекта межевания территории. Графическая часть. Сельское поселение Тепляковский сельсовет муниципального района Бураевского района | АО «Петербургские дороги»/ ООО «Автодор-Инжиниринг» |

**Раздел 4. «Материалы по обоснованию проекта межевания территории.  
Пояснительная записка»**

|           |                           |  |   |
|-----------|---------------------------|--|---|
| Том 2.4.1 | 8841-21-1.1-ПМТ-ПММО2.4.1 | <b>Часть 1.</b> Материалы по обоснованию проекта межевания территории. Пояснительная записка.                                      | АО «Петербургские дороги»/ ООО «Автодор-Инжиниринг» |
| Том 2.4.2 | 8841-21-1.1-ПМТ-ПММО2.4.2 | <b>Часть 2.</b> Материалы по обоснованию проекта межевания территории. Приложения (письма, приказы, распоряжения, иные материалы). | АО «Петербургские дороги»/ ООО «Автодор-Инжиниринг» |
| Том 2.4.3 | 8841-21-1.1-ПМТ-ПММО2.4.3 | <b>Часть 3.</b> Материалы по обоснованию проекта межевания территории. Приложения. (письма, приказы, распоряжения, иные материалы) | АО «Петербургские дороги»/ ООО «Автодор-Инжиниринг» |
| Том 2.4.4 | 8841-21-1.1-ПМТ-ПММО2.4.4 | <b>Часть 4.</b> Материалы по обоснованию проекта межевания территории. Приложения. (письма, приказы, распоряжения, иные материалы) | АО «Петербургские дороги»/ ООО «Автодор-Инжиниринг» |

*Материалы на электронном носителе Том 2.4.4 – Том 2.4.41*

|           |                           |  |   |
|-----------|---------------------------|--|---|
| Том 2.4.5 | 8841-21-1.1-ПМТ-ПММО2.4.5 | <b>Часть 5.</b> Материалы по обоснованию проекта межевания территории. Приложения Кадастровые выписки (кад.квартал 02:17:000000) | АО «Петербургские дороги»/ ООО «Автодор-Инжиниринг» |
| Том 2.4.6 | 8841-21-1.1-ПМТ-ПММО2.4.6 | <b>Часть 6.</b> Материалы по обоснованию проекта межевания территории. Приложения Кадастровые выписки (кад.квартал 02:17:000000) | АО «Петербургские дороги»/ ООО «Автодор-Инжиниринг» |

|                |  |
|----------------|--|
| Инв. № подл.   |  |
| Подпись и дата |  |
| Взам. инв. №   |  |

|      |         |      |       |         |      |                |      |
|------|---------|------|-------|---------|------|----------------|------|
| Изм. | Кол.уч. | Лист | №док. | Подпись | Дата | 8841-21-1.1-СП | Лист |
|      |         |      |       |         |      |                | 6    |

**Строительство скоростной автомобильной дороги Казань –  
Екатеринбург на участке Дюряули – Ачит**

|            |                            |  |   |
|------------|----------------------------|--|---|
|            |                            |  | Инжиниринг»   |
| Том 2.4.7  | 8841-21-1.1-ПМТ-ПММО2.4.7  | <b>Часть 7.</b> Материалы по обоснованию проекта межевания территории. Приложения Кадастровые выписки (кад.квартал 02:17:000000) | АО «Петербургские дороги»/ ООО «Автодор-Инжиниринг» |
| Том 2.4.8  | 8841-21-1.1-ПМТ-ПММО2.4.8  | <b>Часть 8.</b> Материалы по обоснованию проекта межевания территории. Приложения Кадастровые выписки (кад.квартал 02:17:000000) | АО «Петербургские дороги»/ ООО «Автодор-Инжиниринг» |
| Том 2.4.9  | 8841-21-1.1-ПМТ-ПММО2.4.9  | <b>Часть 9.</b> Материалы по обоснованию проекта межевания территории. Приложения (кад.квартал 02:17:000000)                     | АО «Петербургские дороги»/ ООО «Автодор-Инжиниринг» |
| Том 2.4.10 | 8841-21-1.1-ПМТ-ПММО2.4.10 | <b>Часть 10.</b> Материалы по обоснованию проекта межевания территории. Приложения (кад.квартал 02:17:000000)                    | АО «Петербургские дороги»/ ООО «Автодор-Инжиниринг» |
| Том 2.4.11 | 8841-21-1.1-ПМТ-ПММО2.4.11 | <b>Часть 11.</b> Материалы по обоснованию проекта межевания территории. Приложения (кад.квартал 02:17:000000)                    | АО «Петербургские дороги»/ ООО «Автодор-Инжиниринг» |
| Том 2.4.12 | 8841-21-1.1-ПМТ-ПММО2.4.12 | <b>Часть 12.</b> Материалы по обоснованию проекта межевания территории. Приложения (кад.квартал 02:17:000000)                    | АО «Петербургские дороги»/ ООО «Автодор-Инжиниринг» |
| Том 2.4.13 | 8841-21-1.1-ПМТ-ПММО2.4.13 | <b>Часть 13.</b> Материалы по обоснованию проекта межевания территории. Приложения (кад.квартал 02:17:000000)                    | АО «Петербургские дороги»/ ООО «Автодор-Инжиниринг» |
| Том 2.4.14 | 8841-21-1.1-ПМТ-ПММО2.4.14 | <b>Часть 14.</b> Материалы по обоснованию проекта межевания территории. Приложения (кад.квартал 02:17:000000)                    | АО «Петербургские дороги»/ ООО «Автодор-Инжиниринг» |
| Том 2.4.15 | 8841-21-1.1-ПМТ-ПММО2.4.15 | <b>Часть 15.</b> Материалы по обоснованию проекта межевания территории. Приложения (кад.квартал 02:17:000000)                    | АО «Петербургские дороги»/ ООО «Автодор-Инжиниринг» |
| Том 2.4.16 | 8841-21-1.1-ПМТ-ПММО2.4.16 | <b>Часть 16.</b> Материалы по обоснованию проекта межевания территории. Приложения (кад.квартал 02:17:000000)                    | АО «Петербургские дороги»/ ООО «Автодор-Инжиниринг» |
| Том 2.4.17 | 8841-21-1.1-ПМТ-ПММО2.4.17 | <b>Часть 17.</b> Материалы по обоснованию проекта межевания территории. Приложения (кад.квартал 02:17:000000)                    | АО «Петербургские дороги»/ ООО «Автодор-Инжиниринг» |
| Том 2.4.18 | 8841-21-1.1-ПМТ-ПММО2.4.18 | <b>Часть 18.</b> Материалы по обоснованию проекта межевания территории.  | АО «Петербургские                                   |

|                |  |
|----------------|--|
| Инв. № подл.   |  |
| Подпись и дата |  |
| Взам. инв. №   |  |

|      |         |      |        |         |      |
|------|---------|------|--------|---------|------|
| Изм. | Кол.уч. | Лист | № док. | Подпись | Дата |
|      |         |      |        |         |      |

8841-21-1.1-СП

Лист

7

**Строительство скоростной автомобильной дороги Казань –  
Екатеринбург на участке Дюряули – Ачит**

|            |                                |  |  |
|------------|--------------------------------|--|--|
|            |                                | Приложения (кад.квартал 02:17:000000)  | дороги»/<br>ООО «Автодор-<br>Инжиниринг»                         |
| Том 2.4.19 | 8841-21-1.1-ПМТ-<br>ПММО2.4.19 | <b>Часть 19.</b> Материалы по обоснованию проекта межевания территории. Приложения (кад.квартал 02:17:000000)  | АО<br>«Петербургские<br>дороги»/<br>ООО «Автодор-<br>Инжиниринг» |
| Том 2.4.20 | 8841-21-1.1-ПМТ-<br>ПММО2.4.20 | <b>Часть 20.</b> Материалы по обоснованию проекта межевания территории. Приложения (кад.квартал 02:17:000000)  | АО<br>«Петербургские<br>дороги»/<br>ООО «Автодор-<br>Инжиниринг» |
| Том 2.4.21 | 8841-21-1.1-ПМТ-<br>ПММО2.4.21 | <b>Часть 21.</b> Материалы по обоснованию проекта межевания территории. Приложения Кадастровые выписки (кад.кварталы 02:17:020701, 02:17:020702, 02:17:020703, 02:17:020801, 02:17:020802, 02:17:030501, 02:17:040601, 02:17:040801, 02:17:050703)                             | АО<br>«Петербургские<br>дороги»/<br>ООО «Автодор-<br>Инжиниринг» |
| Том 2.4.22 | 8841-21-1.1-ПМТ-<br>ПММО2.4.22 | <b>Часть 22.</b> Материалы по обоснованию проекта межевания территории. Приложения Кадастровые выписки (кад.кварталы 02:17:050801, 02:17:050802, 02:17:050803, 02:17:050901, 02:17:050902, 02:17:060802, 02:17:060901, 02:17:060903, 02:17:061002, 02:17:070902, 02:17:101001) | АО<br>«Петербургские<br>дороги»/<br>ООО «Автодор-<br>Инжиниринг» |
| Том 2.4.23 | 8841-21-1.1-ПМТ-<br>ПММО2.4.23 | <b>Часть 23.</b> Материалы по обоснованию проекта межевания территории. Приложения Кадастровые выписки (кад.кварталы 02:17:101002, 02:17:101202, 02:17:141303, 02:17:141501, 02:17:141502, 02:17:160701)   | АО<br>«Петербургские<br>дороги»/<br>ООО «Автодор-<br>Инжиниринг» |
| Том 2.4.24 | 8841-21-1.1-ПМТ-<br>ПММО2.4.24 | <b>Часть 24.</b> Материалы по обоснованию проекта межевания территории. Приложения Кадастровые выписки (кад.квартал 02:22:000000)  | АО<br>«Петербургские<br>дороги»/<br>ООО «Автодор-<br>Инжиниринг» |
| Том 2.4.25 | 8841-21-1.1-ПМТ-<br>ПММО2.4.25 | <b>Часть 25.</b> Материалы по обоснованию проекта межевания территории. Приложения Кадастровые выписки (кад.квартал 02:22:000000)  | АО<br>«Петербургские<br>дороги»/<br>ООО «Автодор-<br>Инжиниринг» |
| Том 2.4.26 | 8841-21-1.1-ПМТ-<br>ПММО2.4.26 | <b>Часть 26.</b> Материалы по обоснованию проекта межевания территории. Приложения Кадастровые выписки (кад.квартал 02:22:000000)  | АО<br>«Петербургские<br>дороги»/<br>ООО «Автодор-<br>Инжиниринг» |
| Том 2.4.27 | 8841-21-1.1-ПМТ-<br>ПММО2.4.27 | <b>Часть 27.</b> Материалы по обоснованию проекта межевания территории. Приложения Кадастровые выписки (кад.квартал 02:22:000000)  | АО<br>«Петербургские<br>дороги»/<br>ООО «Автодор-<br>Инжиниринг» |
| Том 2.4.28 | 8841-21-1.1-ПМТ-<br>ПММО2.4.28 | <b>Часть 28.</b> Материалы по обоснованию проекта межевания территории. Приложения Кадастровые выписки (кад.квартал 02:22:000000)  | АО<br>«Петербургские<br>дороги»/<br>ООО «Автодор-<br>Инжиниринг» |

|                |  |
|----------------|--|
| Взам. инв. №   |  |
| Подпись и дата |  |
| Инв. № подл.   |  |

|      |         |      |       |         |      |
|------|---------|------|-------|---------|------|
| Изм. | Кол.уч. | Лист | №док. | Подпись | Дата |
|      |         |      |       |         |      |

8841-21-1.1-СП

Лист

8

**Строительство скоростной автомобильной дороги Казань –  
Екатеринбург на участке Дюрьяли – Ачит**

|            |                            |  |   |
|------------|----------------------------|--|---|
| Том 2.4.29 | 8841-21-1.1-ПМТ-ПММО2.4.29 | <b>Часть 29.</b> Материалы по обоснованию проекта межевания территории. Приложения Кадастровые выписки (кад.квартал 02:22:000000)  | АО «Петербургские дороги»/ ООО «Автодор-Инжиниринг» |
| Том 2.4.30 | 8841-21-1.1-ПМТ-ПММО2.4.30 | <b>Часть 30.</b> Материалы по обоснованию проекта межевания территории. Приложения Кадастровые выписки (кад.квартал 02:22:000000)  | АО «Петербургские дороги»/ ООО «Автодор-Инжиниринг» |
| Том 2.4.31 | 8841-21-1.1-ПМТ-ПММО2.4.31 | <b>Часть 31.</b> Материалы по обоснованию проекта межевания территории. Приложения Кадастровые выписки (кад.квартал 02:22:000000)  | АО «Петербургские дороги»/ ООО «Автодор-Инжиниринг» |
| Том 2.4.32 | 8841-21-1.1-ПМТ-ПММО2.4.32 | <b>Часть 32.</b> Материалы по обоснованию проекта межевания территории. Приложения Кадастровые выписки (кад.квартал 02:22:000000)  | АО «Петербургские дороги»/ ООО «Автодор-Инжиниринг» |
| Том 2.4.33 | 8841-21-1.1-ПМТ-ПММО2.4.33 | <b>Часть 33.</b> Материалы по обоснованию проекта межевания территории. Приложения Кадастровые выписки (кад.квартал 02:22:000000)  | АО «Петербургские дороги»/ ООО «Автодор-Инжиниринг» |
| Том 2.4.34 | 8841-21-1.1-ПМТ-ПММО2.4.34 | <b>Часть 34.</b> Материалы по обоснованию проекта межевания территории. Приложения Кадастровые выписки (кад.квартал 02:22:000000)  | АО «Петербургские дороги»/ ООО «Автодор-Инжиниринг» |
| Том 2.4.35 | 8841-21-1.1-ПМТ-ПММО2.4.35 | <b>Часть 35.</b> Материалы по обоснованию проекта межевания территории. Приложения Кадастровые выписки (кад.квартал 02:22:000000)  | АО «Петербургские дороги»/ ООО «Автодор-Инжиниринг» |
| Том 2.4.36 | 8841-21-1.1-ПМТ-ПММО2.4.36 | <b>Часть 36.</b> Материалы по обоснованию проекта межевания территории. Приложения Кадастровые выписки (кад.квартал 02:22:000000)  | АО «Петербургские дороги»/ ООО «Автодор-Инжиниринг» |
| Том 2.4.37 | 8841-21-1.1-ПМТ-ПММО2.4.37 | <b>Часть 37.</b> Материалы по обоснованию проекта межевания территории. Приложения Кадастровые выписки (кад.кварталы 02:22:010201, 02:22:020603, 02:22:050504, 02:22:070101, 02:22:090801)   | АО «Петербургские дороги»/ ООО «Автодор-Инжиниринг» |
| Том 2.4.38 | 8841-21-1.1-ПМТ-ПММО2.4.38 | <b>Часть 38.</b> Материалы по обоснованию проекта межевания территории. Приложения Кадастровые выписки (кад.кварталы 02:22:090901, 02:22:140101, 02:22:140201, 02:22:140402, 02:22:150201, 02:22:150301, 02:22:150401, 02:22:150502, 02:22:150601, 02:22:150802, 02:22:151602) | АО «Петербургские дороги»/ ООО «Автодор-Инжиниринг» |
| Том 2.4.39 | 8841-21-1.1-ПМТ-ПММО2.4.39 | <b>Часть 39.</b> Материалы по обоснованию проекта межевания территории. Приложения Кадастровые выписки   | АО «Петербургские дороги»/ ООО «Автодор-            |

|               |                |              |
|---------------|----------------|--------------|
| Инов. № подл. | Подпись и дата | Взам. инв. № |
|               |                |              |

|      |         |      |       |         |      |
|------|---------|------|-------|---------|------|
| Изм. | Кол.уч. | Лист | №док. | Подпись | Дата |
|      |         |      |       |         |      |

8841-21-1.1-СП

Лист

9

**Строительство скоростной автомобильной дороги Казань –  
Екатеринбург на участке Дюряули – Ачит**

|            |                            |  |   |
|------------|----------------------------|--|---|
|            |                            | (кад.квартал 02:22:000000)   | Инжиниринг»   |
| Том 2.4.40 | 8841-21-1.1-ПМТ-ПММО2.4.40 | <b>Часть 407.</b> Материалы по обоснованию проекта межевания территории. Приложения Кадастровые выписки (кад.кварталы 02:70:000000, 02:70:013101)  | АО «Петербургские дороги»/ ООО «Автодор-Инжиниринг» |
| Том 2.4.41 | 8841-21-1.1-ПМТ-ПММО2.4.41 | <b>Часть 41.</b> Материалы по обоснованию проекта межевания территории. Приложения Кадастровые выписки (кад.кварталы 02:00:000000, 02:13:000000, 02:17:000000, 02:22:000000, 02:70:000000) | АО «Петербургские дороги»/ ООО «Автодор-Инжиниринг» |

**Раздел 5. «Схема резервирования земель»**

|           |                           |   |   |
|-----------|---------------------------|---|---|
| Том 2.5.1 | 8841-21-1.1-ПМТ-ПМСР2.5.1 | <b>Часть 1.</b> Схема резервирования земель. М 1:2000 | АО «Петербургские дороги»/ ООО «Автодор-Инжиниринг» |
| Том 2.5.2 | 8841-21-1.1-ПМТ-ПМСР2.5.2 | <b>Часть 2.</b> Схема резервирования земель. М 1:2000 | АО «Петербургские дороги»/ ООО «Автодор-Инжиниринг» |
| Том 2.5.3 | 8841-21-1.1-ПМТ-ПМСР2.5.3 | <b>Часть 3.</b> Схема резервирования земель. М 1:2000 | АО «Петербургские дороги»/ ООО «Автодор-Инжиниринг» |
| Том 2.5.4 | 8841-21-1.1-ПМТ-ПМСР2.5.4 | <b>Часть 4.</b> Схема резервирования земель. М 1:2000 | АО «Петербургские дороги»/ ООО «Автодор-Инжиниринг» |
| Том 2.5.5 | 8841-21-1.1-ПМТ-ПМСР2.5.5 | <b>Часть 5.</b> Схема резервирования земель. М 1:2000 | АО «Петербургские дороги»/ ООО «Автодор-Инжиниринг» |

**Приложения**

**Приложение 1. Инженерно-геодезические изыскания.**

|         |                       |   |                             |
|---------|-----------------------|---|-----------------------------|
| Том 1.1 | 8841-21-2-ДПТ-ИГДИ1.1 | <b>Книга 1.</b> Технический отчет по результатам инженерно-геодезических изысканий. Пояснительная записка. Текстовые приложения | ООО «Гипростроймост-Геотех» |
| Том 1.2 | 8841-21-2-ДПТ-ИГДИ1.2 | <b>Книга 2.</b> Технический отчет по результатам инженерно-геодезических изысканий. Текстовые приложения                        | ООО «Гипростроймост-Геотех» |
| Том 1.3 | 8841-21-2-ДПТ-ИГДИ1.3 | <b>Книга 3.</b> Технический отчет по результатам инженерно-геодезических изысканий. Программа инженерно-геодезических изысканий | ООО «Гипростроймост-Геотех» |
| Том 1.4 | 8841-21-2-ДПТ-ИГДИ1.4 | <b>Книга 4.</b> Технический отчет по результатам инженерно-геодезических изысканий. Графические приложения                      | ООО «Гипростроймост-Геотех» |

|              |                |              |
|--------------|----------------|--------------|
| Инв. № подл. | Подпись и дата | Взам. инв. № |
|              |                |              |

|      |         |      |        |         |      |                |            |
|------|---------|------|--------|---------|------|----------------|------------|
| Изм. | Кол.уч. | Лист | № док. | Подпись | Дата | 8841-21-1.1-СП | Лист<br>10 |
|      |         |      |        |         |      |                |            |



**Строительство скоростной автомобильной дороги Казань –  
Екатеринбург на участке Дюртюли – Ачит**

|  |                        |  |                             |
|--|------------------------|--|-----------------------------|
| Том 1.5  | 8841-21-2-ДПТ-ИГДИ1.5  | <b>Книга 5.</b> Технический отчет по результатам инженерно-геодезических изысканий. Графические приложения | ООО «Гипростроймост-Геотех» |
| Том 1.6  | 8841-21-2-ДПТ-ИГДИ1.6  | <b>Книга 6.</b> Технический отчет по результатам инженерно-геодезических изысканий. Графические приложения | ООО «Гипростроймост-Геотех» |
| <b>Приложение 2. Инженерно-геологические изыскания</b> |                        |  |                             |
| Том 2.1  | 8841-21-2-ДПТ-ИГЛИ2.1  | Книга 1. Технический отчет по результатам инженерно-геологических изысканий. Пояснительная записка         | ООО «Гипростроймост-Геотех» |
| Том 2.2  | 8841-21-2-ДПТ-ИГЛИ2.2  | Книга 2. Технический отчет по результатам инженерно-геологических изысканий. Текстовые приложения          | ООО «Гипростроймост-Геотех» |
| Том 2.3  | 8841-21-2-ДПТ-ИГЛИ2.3  | Книга 3. Технический отчет по результатам инженерно-геологических изысканий. Текстовые приложения          | ООО «Гипростроймост-Геотех» |
| Том 2.4  | 8841-21-2-ДПТ-ИГЛИ2.4  | Книга 4. Технический отчет по результатам инженерно-геологических изысканий. Текстовые приложения          | ООО «Гипростроймост-Геотех» |
| Том 2.5  | 8841-21-2-ДПТ-ИГЛИ2.5  | Книга 5. Технический отчет по результатам инженерно-геологических изысканий. Текстовые приложения          | ООО «Гипростроймост-Геотех» |
| Том 2.6  | 8841-21-2-ДПТ-ИГЛИ2.6  | Книга 6. Технический отчет по результатам инженерно-геологических изысканий. Текстовые приложения          | ООО «Гипростроймост-Геотех» |
| Том 2.7  | 8841-21-2-ДПТ-ИГЛИ2.7  | Книга 7. Технический отчет по результатам инженерно-геологических изысканий. Текстовые приложения          | ООО «Гипростроймост-Геотех» |
| Том 2.8  | 8841-21-2-ДПТ-ИГЛИ2.8  | Книга 8. Технический отчет по результатам инженерно-геологических изысканий. Текстовые приложения          | ООО «Гипростроймост-Геотех» |
| Том 2.9  | 8841-21-2-ДПТ-ИГЛИ2.9  | Книга 9. Технический отчет по результатам инженерно-геологических изысканий. Графические приложения        | ООО «Гипростроймост-Геотех» |
| Том 2.10   | 8841-21-2-ДПТ-ИГЛИ2.10 | Книга 10. Технический отчет по результатам инженерно-геологических изысканий. Графические приложения       | ООО «Гипростроймост-Геотех» |
| Том 2.11   | 8841-21-2-ДПТ-ИГЛИ2.11 | Книга 11. Технический отчет по результатам инженерно-геологических изысканий. Графические приложения       | ООО «Гипростроймост-Геотех» |
| Том 2.12   | 8841-21-2-ДПТ-ИГЛИ2.12 | Книга 12. Технический отчет по результатам инженерно-геологических изысканий. Графические приложения       | ООО «Гипростроймост-Геотех» |
| Том 2.13   | 8841-21-2-ДПТ-ИГЛИ2.13 | Книга 13. Технический отчет по результатам инженерно-геологических изысканий. Графические приложения       | ООО «Гипростроймост-Геотех» |
| Том 2.14   | 8841-21-2-ДПТ-         | Книга 14. Карстологические исследования.   | ООО «ПКиБЗ»                 |

|              |                |              |  |
|--------------|----------------|--------------|--|
| Инв. № подл. | Подпись и дата | Взам. инв. № |  |
|              |                |              |  |

|      |         |      |        |         |      |
|------|---------|------|--------|---------|------|
|      |         |      |        |         |      |
| Изм. | Кол.уч. | Лист | № док. | Подпись | Дата |

8841-21-1.1-СП

Лист

11

**Строительство скоростной автомобильной дороги Казань –  
Екатеринбург на участке Дюртюли – Ачит**

|   |                          |   |  |
|---|--------------------------|---|--|
|   | ИГЛИ2.14                 | Текстовая часть. Текстовые приложения   |  |
| Том 2.15  | 8841-21-2-ДПТ-ИГЛИ2.15   | Книга 15. Карстологические исследования.<br>Графическая часть   | ООО «ПКБЗ»                                     |
| <b>Приложение 3. Инженерно-гидрометеорологические изыскания.</b>                                |                          |   |  |
| Том 3.1   | 8841-21-2-ДПТ-ИГМИ3.1    | Книга 1. Технический отчет по результатам инженерно-гидрометеорологических изысканий. Пояснительная записка. Текстовые приложения | ООО «Гипростроймост-Геотех»                    |
| Том 3.2   | 8841-21-2-ДПТ-ИГМИ3.2    | Книга 2. Технический отчет по результатам инженерно-гидрометеорологических изысканий. Текстовые приложения                        | ООО «Гипростроймост-Геотех»                    |
| Том 3.3   | 8841-21-2-ДПТ-ИГМИ3.3    | Книга 3. Технический отчет по результатам инженерно-гидрометеорологических изысканий. Графические приложения                      | ООО «Гипростроймост-Геотех»                    |
| <b>Приложение 4. Инженерно-экологические изыскания.</b>   |                          |   |  |
| Том 4.1   | 8841-21-2-ДПТ-ИЭИ4.1     | Книга 1. Инженерно-экологические изыскания. Пояснительная записка   | ООО «Гипростроймост-Геотех»                    |
| Том 4.2   | 8841-21-2-ДПТ-ИЭИ4.2     | Книга 2. Инженерно-экологические изыскания. Текстовые приложения А, Б, В, Г, Д, Е   | ООО «Гипростроймост-Геотех»                    |
| Том 4.3   | 8841-21-2-ДПТ-ИЭИ4.3     | Книга 3. Инженерно-экологические изыскания. Текстовые приложения Ж, И, К. Графические приложения                                  | ООО «Гипростроймост-Геотех»                    |
| <b>Приложение 5. Материалы, обосновывающие разработку документации по планировке территории</b> |                          |   |  |
| Том 5.1.1   | 8841-21-1.1-ДПТ-ОТР5.1.1 | Книга 1. Обоснование выбора варианта трассы. Схемы предполагаемых вариантов прохождения трассы                                    | АО «Институт Гипростроймост – Санкт-Петербург» |
| Том 5.1.2   | 8841-21-1.1-ДПТ-ОТР5.1.2 | Книга 2. Обоснование основных технических решений по автомобильной дороге. Участок №1 ПК0 - ПК417                                 | АО «Гипростроймост – Санкт-Петербург»          |
| Том 5.1.3   | 8841-21-1.1-ДПТ-ОТР5.1.3 | Книга 3. Обоснование основных технических решений по автомобильной дороге. Участок №2 ПК417 - ПК901                               | АО «Петербургские дороги»                      |
| Том 5.1.4   | 8841-21-1.1-ДПТ-ОТР5.1.4 | Книга 4. Обоснование основных технических решений по пересечениям и примыканиям. Участок №1 ПК0 - ПК417                           | АО «Институт Гипростроймост – Санкт-Петербург» |
| Том 5.1.5   | 8841-21-1.1-ДПТ-ОТР5.1.5 | Книга 5. Обоснование основных технических решений по пересечениям и примыканиям. Участок №2 ПК417 - ПК901                         | АО «Петербургские дороги»                      |
| Том 5.1.6   | 8841-21-1.1-ДПТ-ОТР5.1.6 | Книга 6. Обоснование основных технических решений по искусственным сооружениям автомобильной дороги                               | АО «Гипростроймост – Санкт-Петербург»          |
| Том 5.1.7   | 8841-21-1.1-ДПТ-ОТР5.1.7 | Книга 7. Обоснование основных технических решений по искусственным  | АО «Институт Гипростроймост – Санкт-           |

|              |                |              |  |
|--------------|----------------|--------------|--|
| Инв. № подл. | Подпись и дата | Взам. инв. № |  |
|              |                |              |  |

|      |         |      |        |         |      |  |                |      |
|------|---------|------|--------|---------|------|--|----------------|------|
|      |         |      |        |         |      |  | 8841-21-1.1-СП | Лист |
| Изм. | Кол.уч. | Лист | № док. | Подпись | Дата |  |                | 12   |

**Строительство скоростной автомобильной дороги Казань –  
Екатеринбург на участке Дюряли – Ачит**

|            |                            |   |  |
|------------|----------------------------|---|--|
|            |                            | сооружениям автомобильной дороги. Мост через р. Белая   | Петербург»                                     |
| Том 5.1.8  | 8841-21-1.1-ДПТ-ОТР5.1.8   | Книга 8. Обоснование основных технических решений по искусственным сооружениям переустраиваемых автомобильных дорог   | АО «Институт Гипростроймост – Санкт-Петербург» |
| Том 5.1.9  | 8841-21-1.1-ДПТ-ОТР5.1.9   | Книга 9. Обоснование основных технических решений АСУДД и системы платности   | КСМ  |
| Том 5.1.10 | 8841-21-1.1-ДПТ-ОТР5.1.10  | Книга 10. Обоснование основных технических решений и мест размещения объектов дорожного сервиса, МФЗ и иных зданий, и сооружений необходимых для содержания автомобильной дороги                    | АО «Петербургские дороги»                      |
| Том 5.1.11 | 8841-21-1.1-ДПТ-ОТР5.1.11  | Книга 11. Мероприятия по переустройству коммуникаций  | АО «Институт Гипростроймост – Санкт-Петербург» |
| Том 5.1.12 | 8841-21-1.1-ДПТ-ОТР5.1.12  | Книга 12. Обоснование основных технических решений по транспортной безопасности   | ГлобоТэк                                       |
| Том 5.2    | 8841-21-1.1-ДПТ-ГОЧС5.2.13 | Книга 13. Перечень мероприятий по гражданской обороне, мероприятий по предупреждению чрезвычайных ситуаций природного и техногенного характера  | ГлобоТэк                                       |
| Том 5.3    | 8841-21-1.1-ДПТ-ООС5.3.14  | Книга 14. Мероприятия по охране окружающей среды  | ООО «Транспроектинжиниринг»                    |
| Том 5.4    | 8841-21-1.1-ДПТ-АРХ5.4.15  | Книга 15. Мероприятия по обеспечению сохранности выявленных объектов культурного наследия. Выполнение археологического и историко-культурного обследования.   | ООО «Гипростроймост-Геотех»                    |
| Том 5.5.1  | 8841-21-1.1-ДПТ-ЭКИ5.5.16  | Книга 16. Экономические изыскания по выбранному варианту размещения Объекта и основных технических решений. Характеристика социально-экономического развития зоны тяготения проектируемого Объекта. | ООО «А+С Транспроект» (SIMETRA)                |
| Том 5.5.2  | 8841-21-1.1-ДПТ-ЭКИ5.5.17  | Книга 17. Экономические изыскания по выбранному варианту размещения Объекта и основных технических решений. Анализ существующей транспортной сети.  | ООО «А+С Транспроект» (SIMETRA)                |
| Том 5.5.3  | 8841-21-1.1-ДПТ-ЭКИ5.5.18  | Книга 18. Экономические изыскания по выбранному варианту размещения Объекта и основных технических решений. Прогноз интенсивности движения транспортных потоков.                                    | ООО «А+С Транспроект» (SIMETRA)                |
| Том 6      | 8841-21-1.1-ДПТ-РВИ6       | <b>Приложение 6. Определение предварительного размера возмещения в</b>  | АО «Институт Гипростроймост                    |

|              |                |              |
|--------------|----------------|--------------|
| Инв. № подл. | Подпись и дата | Взам. инв. № |
|              |                |              |

|      |         |      |        |         |      |                |            |
|------|---------|------|--------|---------|------|----------------|------------|
| Изм. | Кол.уч. | Лист | № док. | Подпись | Дата | 8841-21-1.1-СП | Лист<br>13 |
|------|---------|------|--------|---------|------|----------------|------------|

**Строительство скоростной автомобильной дороги Казань –  
Екатеринбург на участке Дюртюли – Ачит**

|       |                       |  |                                       |
|-------|-----------------------|--|---------------------------------------|
|       |                       | <i>связи с изъятием для государственных нужд земельных участков и (или) иных объектов недвижимого имущества, занятием земельных участков на время проведения строительно-монтажных работ (укрупненный расчет).</i> | – Санкт-Петербург»                    |
| Том 7 | 8841-21-1.1-ДПТ-ССР7  | <i>Приложение 7. Сводный сметный расчет стоимости строительства Автомобильной дороги на основании укрупненных нормативов цены строительства или объектов аналогов.</i>   | АО «Гипростроймост – Санкт-Петербург» |
| Том 8 | 8841-21-1.1-ДПТ-УРС8  | <i>Приложение 8. Укрупненный расчет стоимости эксплуатации Автомобильной дороги и предлагаемой системы взимания платы на эксплуатационной стадии реализации проекта.</i>   | АО «Петербургские дороги»             |
| Том 9 | 8841-21-1.1-ДПТ-ДСТУ9 | <i>Приложение 9. Документы согласований, технические требования и условия</i>  | АО «Петербургские дороги»             |

|              |                |              |      |         |      |       |         |      |                |      |
|--------------|----------------|--------------|------|---------|------|-------|---------|------|----------------|------|
| Инв. № подл. | Подпись и дата | Взам. инв. № |      |         |      |       |         |      | 8841-21-1.1-СП | Лист |
|              |                |              | Изм. | Кол.уч. | Лист | №док. | Подпись | Дата |                | 14   |

Выписка из Единого государственного реестра недвижимости об объекте недвижимости

**Сведения о характеристиках объекта недвижимости**

На основании запроса от 14.11.2021 г., поступившего на рассмотрение 15.11.2021 г., сообщаем, что согласно записям Единого государственного реестра недвижимости:

|                                       |                                      |  |                            |
|---------------------------------------|--------------------------------------|--|----------------------------|
| <b>Земельный участок</b>              |                                      |  |                            |
| (вид объекта недвижимости)            |                                      |  |                            |
| Лист № ____ Раздела <b>1</b>          | Всего листов раздела <b>1</b> : ____ | Всего разделов: ____                             | Всего листов выписки: ____ |
| <b>15.11.2021 № 99/2021/430766758</b> |                                      |  |                            |
| Кадастровый номер:                    |                                      | <b>02:22:000000:147(единое землепользование)</b> |                            |

|  |  |
|--|--|
| Номер кадастрового квартала:   | 02:22:000000   |
| Дата присвоения кадастрового номера:   | 24.08.2006   |
| Ранее присвоенный государственный учетный номер:   | данные отсутствуют   |
| Адрес:   | установлено относительно ориентира, расположенного в границах участка.<br>Почтовый адрес ориентира: Республика Башкортостан, Дюртюлинский-н, с/<br>сУчилинский |
| Площадь:   | 10043606 кв. м   |
| Кадастровая стоимость, руб.:   | 31436486.78  |
| Кадастровые номера расположенных в пределах земельного участка объектов недвижимости:        | 02:22:150401:74, 02:22:000000:3916, 02:22:000000:3565  |
| Кадастровые номера объектов недвижимости, из которых образован объект недвижимости:          | данные отсутствуют   |
| Кадастровые номера образованных объектов недвижимости:                                       | 02:22:150802:48, 02:22:150502:47, 02:22:150802:47, 02:22:150601:35, 02:22:150401:67,<br>02:22:150601:27, 02:22:150601:36, 02:22:150101:66, 02:22:000000:3204   |
| Сведения о включении объекта недвижимости в состав предприятия как имущественного комплекса: |  |

|                               |         |                   |
|-------------------------------|---------|-------------------|
| Государственный регистратор   |         | ФГИС ЕГРН         |
| полное наименование должности | подпись | инициалы, фамилия |

М.П.

Раздел 1

Выписка из Единого государственного реестра недвижимости об объекте недвижимости

**Сведения о характеристиках объекта недвижимости**

|                                       |                                      |  |                            |
|---------------------------------------|--------------------------------------|--|----------------------------|
| <b>Земельный участок</b>              |                                      |  |                            |
| (вид объекта недвижимости)            |                                      |  |                            |
| Лист № ____ Раздела <b>1</b>          | Всего листов раздела <b>1</b> : ____ | Всего разделов: ____                             | Всего листов выписки: ____ |
| <b>15.11.2021 № 99/2021/430766758</b> |                                      |  |                            |
| Кадастровый номер:                    |                                      | <b>02:22:000000:147(единое землепользование)</b> |                            |

|  |  |
|--|--|
| Категория земель:  | Земли сельскохозяйственного назначения |
| Виды разрешенного использования:   | Для сельскохозяйственного производства |
| Сведения о кадастровом инженере:   | данные отсутствуют                     |
| Сведения о лесах, водных объектах и об иных природных объектах, расположенных в пределах земельного участка:   | данные отсутствуют                     |
| Сведения о том, что земельный участок полностью или частично расположен в границах зоны с особыми условиями использования территории или территории объекта культурного наследия                                       | данные отсутствуют                     |
| Сведения о том, что земельный участок расположен в границах особой экономической зоны, территории опережающего социально-экономического развития, зоны территориального развития в Российской Федерации, игровой зоны: | данные отсутствуют                     |
| Сведения о том, что земельный участок расположен в границах особо охраняемой природной территории, охотничьих угодий, лесничеств, лесопарков:  | данные отсутствуют                     |
| Сведения о результатах проведения государственного земельного надзора:   | данные отсутствуют                     |
| Сведения о расположении земельного участка в границах территории, в отношении которой утвержден проект межевания территории:   | данные отсутствуют                     |

|                               |         |                   |
|-------------------------------|---------|-------------------|
| Государственный регистратор   |         | ФГИС ЕГРН         |
| полное наименование должности | подпись | инициалы, фамилия |

М.П.

## Сведения о характеристиках объекта недвижимости

|  |   |  |                            |
|--|---|--|----------------------------|
| <b>Земельный участок</b>   |   |  |                            |
| (вид объекта недвижимости)   |   |  |                            |
| Лист № ____ Раздела <b>1</b>   | Всего листов раздела <b>1</b> : ____  | Всего разделов: ____                             | Всего листов выписки: ____ |
| <b>15.11.2021 № 99/2021/430766758</b>  |   |  |                            |
| Кадастровый номер:   |   | <b>02:22:000000:147(единое землепользование)</b> |                            |
| Условный номер земельного участка:   | данные отсутствуют  |  |                            |
| Сведения о принятии акта и (или) заключении договора, предусматривающих предоставление в соответствии с земельным законодательством исполнительным органом государственной власти или органом местного самоуправления находящегося в государственной или муниципальной собственности земельного участка для строительства наемного дома социального использования или наемного дома коммерческого использования: | данные отсутствуют  |  |                            |
| Сведения о том, что земельный участок или земельные участки образованы на основании решения об изъятии земельного участка и (или) расположенного на нем объекта недвижимости для государственных или муниципальных нужд:   | данные отсутствуют  |  |                            |
| Сведения о том, что земельный участок образован из земель или земельного участка, государственная собственность на которые не разграничена:  | данные отсутствуют  |  |                            |
| Сведения о наличии земельного спора о местоположении границ земельных участков:  | данные отсутствуют  |  |                            |
| Статус записи об объекте недвижимости:   | Сведения об объекте недвижимости имеют статус "актуальные, ранее учтенные"  |  |                            |
| Особые отметки:  | <p>Граница земельного участка не установлена в соответствии с требованиями земельного законодательства. Посредством данного земельного участка обеспечен доступ к земельному участку (земельным участкам) с кадастровым номером (кадастровыми номерами) 02:22:150101:67, 02:22:150401:67, 02:22:150601:27, 02:22:150802:47. Из объекта недвижимости образованы объекты недвижимости с кадастровыми номерами: 02:22:000000:3204, 02:22:150802:48, 02:22:150802:47, сведения о которых носят временный характер. Сведения о видах разрешенного использования, площади имеют статус «Актуальные незасвидетельствованные». Право (ограничение права, обременение объекта недвижимости) зарегистрировано на данный объект недвижимости с видами разрешенного использования отсутствует, площадью 10035387 кв.м. Сведения необходимые для заполнения раздела 2 отсутствуют.</p> <p>Список кадастровых номеров (площадей) обособленных (условных) участков, входящих в единое землепользование: 02:22:150502:8 (140222кв.м) ,02:22:150401:11 (130479кв.м) ,02:22:150101:17 (100237кв.м) ,02:22:150502:7 (563606кв.м) ,02:22:150601:4 (368019кв.м) ,02:22:150502:11 (44995кв.м) ,02:22:150101:14 (2469541кв.м) ,02:22:150601:5 (95215кв.м) ,02:22:150502:9 (118614кв.м) ,02:22:150502:14 (798563кв.м) ,02:22:150101:15 (99004кв.м) ,02:22:150301:2 (35505кв.м) ,02:22:150502:6 (267946кв.м) ,02:22:150502:13 (831547кв.м) ,02:22:150802:3 (654516кв.м) ,02:22:150502:20 (116127кв.м) ,02:22:150401:12 (1122588кв.м) ,02:22:150502:12 (575393кв.м) ,02:22:150601:6 (90557кв.м) ,02:22:150502:36 (396260кв.м) ,02:22:150802:16 (604262кв.м) ,02:22:150802:17 (767047кв.м) .</p> |  |                            |
| Получатель выписки:  | Рачкова Елена Сергеевна   |  |                            |

|                               |         |                   |
|-------------------------------|---------|-------------------|
| Государственный регистратор   |         | ФГИС ЕГРН         |
| полное наименование должности | подпись | инициалы, фамилия |

М.П.

Выписка из Единого государственного реестра недвижимости об объекте недвижимости  
Сведения о зарегистрированных правах

|                               |         |                   |
|-------------------------------|---------|-------------------|
| Государственный регистратор   |         | ФГИС ЕГРН         |
| полное наименование должности | подпись | инициалы, фамилия |

М.П.

Выписка из Единого государственного реестра недвижимости об объекте недвижимости  
Описание местоположения земельного участка

|   |                                    |  |                          |
|---|------------------------------------|--|--------------------------|
| <b>Земельный участок</b>                  |                                    |  |                          |
| <small>(вид объекта недвижимости)</small> |                                    |  |                          |
| Лист № __ Раздела <b>3</b>                | Всего листов раздела <b>3</b> : __ | Всего разделов: __                               | Всего листов выписки: __ |
| <b>15.11.2021 № 99/2021/430766758</b>     |                                    |  |                          |
| Кадастровый номер:                        |                                    | <b>02:22:000000:147(единое землепользование)</b> |                          |

|   |                       |  |  |
|---|-----------------------|--|--|
| План (чертеж, схема) земельного участка |                       |  |  |
|   |                       |  |  |
| Масштаб 1: данные отсутствуют           | Условные обозначения: |  |  |

|                               |         |                   |
|-------------------------------|---------|-------------------|
| Государственный регистратор   |         | ФГИС ЕГРН         |
| полное наименование должности | подпись | инициалы, фамилия |

М.П.

|   |                                      |  |                            |
|---|--------------------------------------|--|----------------------------|
| <b>Земельный участок</b>                |                                      |  |                            |
| (вид объекта недвижимости)              |                                      |  |                            |
| Лист № ____ Раздела <u>3</u>            | Всего листов раздела <u>3</u> : ____ | Всего разделов: ____                             | Всего листов выписки: ____ |
| <b>15.11.2021 № 99/2021/430766758</b>   |                                      |  |                            |
| Кадастровый номер:                      |                                      | <b>02:22:000000:147(единое землепользование)</b> |                            |
| План (чертеж, схема) земельного участка |                                      |  |                            |
|   |                                      |  |                            |
| Масштаб 1: данные отсутствуют           | Условные обозначения:                |  |                            |
| Государственный регистратор             |                                      | ФГИС ЕГРН  |                            |
| полное наименование должности           | подпись                              | инициалы, фамилия                                |                            |

М.П.

|   |                                      |  |                            |
|---|--------------------------------------|--|----------------------------|
| <b>Земельный участок</b>                |                                      |  |                            |
| (вид объекта недвижимости)              |                                      |  |                            |
| Лист № ____ Раздела <u>3</u>            | Всего листов раздела <u>3</u> : ____ | Всего разделов: ____                             | Всего листов выписки: ____ |
| <b>15.11.2021 № 99/2021/430766758</b>   |                                      |  |                            |
| Кадастровый номер:                      |                                      | <b>02:22:000000:147(единое землепользование)</b> |                            |
| План (чертеж, схема) земельного участка |                                      |  |                            |
|   |                                      |  |                            |
| Масштаб 1: данные отсутствуют           | Условные обозначения:                |  |                            |
| Государственный регистратор             |                                      | ФГИС ЕГРН  |                            |
| полное наименование должности           | подпись                              | инициалы, фамилия                                |                            |

М.П.



Выписка из Единого государственного реестра недвижимости об объекте недвижимости  
Описание местоположения земельного участка

|   |                                      |  |                            |
|---|--------------------------------------|--|----------------------------|
| <b>Земельный участок</b>                  |                                      |  |                            |
| <small>(вид объекта недвижимости)</small> |                                      |  |                            |
| Лист № ____ Раздела <u>3</u>              | Всего листов раздела <u>3</u> : ____ | Всего разделов: ____                             | Всего листов выписки: ____ |
| <b>15.11.2021 № 99/2021/430766758</b>     |                                      |  |                            |
| Кадастровый номер:                        |                                      | <b>02:22:000000:147(единое землепользование)</b> |                            |
| План (чертеж, схема) земельного участка   |                                      |  |                            |
|   |                                      |  |                            |
| Масштаб 1: данные отсутствуют             | Условные обозначения:                |  |                            |
| Государственный регистратор               |                                      | ФГИС ЕГРН  |                            |
| полное наименование должности             | подпись                              | инициалы, фамилия                                |                            |

М.П.

Выписка из Единого государственного реестра недвижимости об объекте недвижимости  
Описание местоположения земельного участка

|   |                                      |  |                            |
|---|--------------------------------------|--|----------------------------|
| <b>Земельный участок</b>                  |                                      |  |                            |
| <small>(вид объекта недвижимости)</small> |                                      |  |                            |
| Лист № ____ Раздела <u>3</u>              | Всего листов раздела <u>3</u> : ____ | Всего разделов: ____                             | Всего листов выписки: ____ |
| <b>15.11.2021 № 99/2021/430766758</b>     |                                      |  |                            |
| Кадастровый номер:                        |                                      | <b>02:22:000000:147(единое землепользование)</b> |                            |
| План (чертеж, схема) земельного участка   |                                      |  |                            |
|   |                                      |  |                            |
| Масштаб 1: данные отсутствуют             | Условные обозначения:                |  |                            |
| Государственный регистратор               |                                      | ФГИС ЕГРН  |                            |
| полное наименование должности             | подпись                              | инициалы, фамилия                                |                            |

М.П.

|   |                                      |  |                            |
|---|--------------------------------------|--|----------------------------|
| <b>Земельный участок</b>                |                                      |  |                            |
| (вид объекта недвижимости)              |                                      |  |                            |
| Лист № ____ Раздела <u>3</u>            | Всего листов раздела <u>3</u> : ____ | Всего разделов: ____                             | Всего листов выписки: ____ |
| <b>15.11.2021 № 99/2021/430766758</b>   |                                      |  |                            |
| Кадастровый номер:                      |                                      | <b>02:22:000000:147(единое землепользование)</b> |                            |
| План (чертеж, схема) земельного участка |                                      |  |                            |
|   |                                      |  |                            |
| Масштаб 1: данные отсутствуют           | Условные обозначения:                |  |                            |
| Государственный регистратор             |                                      | ФГИС ЕГРН  |                            |
| полное наименование должности           | подпись                              | инициалы, фамилия                                |                            |

М.П.

|   |                                      |  |                            |
|---|--------------------------------------|--|----------------------------|
| <b>Земельный участок</b>                |                                      |  |                            |
| (вид объекта недвижимости)              |                                      |  |                            |
| Лист № ____ Раздела <u>3</u>            | Всего листов раздела <u>3</u> : ____ | Всего разделов: ____                             | Всего листов выписки: ____ |
| <b>15.11.2021 № 99/2021/430766758</b>   |                                      |  |                            |
| Кадастровый номер:                      |                                      | <b>02:22:000000:147(единое землепользование)</b> |                            |
| План (чертеж, схема) земельного участка |                                      |  |                            |
|   |                                      |  |                            |
| Масштаб 1: данные отсутствуют           | Условные обозначения:                |  |                            |
| Государственный регистратор             |                                      | ФГИС ЕГРН  |                            |
| полное наименование должности           | подпись                              | инициалы, фамилия                                |                            |

М.П.

Выписка из Единого государственного реестра недвижимости об объекте недвижимости  
Описание местоположения земельного участка

|   |                                      |  |                            |
|---|--------------------------------------|--|----------------------------|
| <b>Земельный участок</b>                  |                                      |  |                            |
| <small>(вид объекта недвижимости)</small> |                                      |  |                            |
| Лист № ____ Раздела <u>3</u>              | Всего листов раздела <u>3</u> : ____ | Всего разделов: ____                             | Всего листов выписки: ____ |
| <b>15.11.2021 № 99/2021/430766758</b>     |                                      |  |                            |
| Кадастровый номер:                        |                                      | <b>02:22:000000:147(единое землепользование)</b> |                            |
| План (чертеж, схема) земельного участка   |                                      |  |                            |
|   |                                      |  |                            |
| Масштаб 1: данные отсутствуют             | Условные обозначения:                |  |                            |
| Государственный регистратор               |                                      | ФГИС ЕГРН  |                            |
| полное наименование должности             | подпись                              | инициалы, фамилия                                |                            |

М.П.

Выписка из Единого государственного реестра недвижимости об объекте недвижимости  
Описание местоположения земельного участка

|   |                                      |  |                            |
|---|--------------------------------------|--|----------------------------|
| <b>Земельный участок</b>                  |                                      |  |                            |
| <small>(вид объекта недвижимости)</small> |                                      |  |                            |
| Лист № ____ Раздела <u>3</u>              | Всего листов раздела <u>3</u> : ____ | Всего разделов: ____                             | Всего листов выписки: ____ |
| <b>15.11.2021 № 99/2021/430766758</b>     |                                      |  |                            |
| Кадастровый номер:                        |                                      | <b>02:22:000000:147(единое землепользование)</b> |                            |
| План (чертеж, схема) земельного участка   |                                      |  |                            |
|   |                                      |  |                            |
| Масштаб 1: данные отсутствуют             | Условные обозначения:                |  |                            |
| Государственный регистратор               |                                      | ФГИС ЕГРН  |                            |
| полное наименование должности             | подпись                              | инициалы, фамилия                                |                            |

М.П.

|   |                                      |  |                            |
|---|--------------------------------------|--|----------------------------|
| <b>Земельный участок</b>                |                                      |  |                            |
| (вид объекта недвижимости)              |                                      |  |                            |
| Лист № ____ Раздела <u>3</u>            | Всего листов раздела <u>3</u> : ____ | Всего разделов: ____                             | Всего листов выписки: ____ |
| <b>15.11.2021 № 99/2021/430766758</b>   |                                      |  |                            |
| Кадастровый номер:                      |                                      | <b>02:22:000000:147(единое землепользование)</b> |                            |
| План (чертеж, схема) земельного участка |                                      |  |                            |
|   |                                      |  |                            |
| Масштаб 1: данные отсутствуют           | Условные обозначения:                |  |                            |
| Государственный регистратор             |                                      | ФГИС ЕГРН  |                            |
| полное наименование должности           |                                      | подпись  |                            |
|   |                                      | инициалы, фамилия                                |                            |

М.П.

|   |                                      |  |                            |
|---|--------------------------------------|--|----------------------------|
| <b>Земельный участок</b>                |                                      |  |                            |
| (вид объекта недвижимости)              |                                      |  |                            |
| Лист № ____ Раздела <u>3</u>            | Всего листов раздела <u>3</u> : ____ | Всего разделов: ____                             | Всего листов выписки: ____ |
| <b>15.11.2021 № 99/2021/430766758</b>   |                                      |  |                            |
| Кадастровый номер:                      |                                      | <b>02:22:000000:147(единое землепользование)</b> |                            |
| План (чертеж, схема) земельного участка |                                      |  |                            |
|   |                                      |  |                            |
| Масштаб 1: данные отсутствуют           | Условные обозначения:                |  |                            |
| Государственный регистратор             |                                      | ФГИС ЕГРН  |                            |
| полное наименование должности           |                                      | подпись  |                            |
|   |                                      | инициалы, фамилия                                |                            |

М.П.

Выписка из Единого государственного реестра недвижимости об объекте недвижимости  
Описание местоположения земельного участка

|   |                                      |  |                            |
|---|--------------------------------------|--|----------------------------|
| <b>Земельный участок</b>                  |                                      |  |                            |
| <small>(вид объекта недвижимости)</small> |                                      |  |                            |
| Лист № ____ Раздела <u>3</u>              | Всего листов раздела <u>3</u> : ____ | Всего разделов: ____                             | Всего листов выписки: ____ |
| <b>15.11.2021 № 99/2021/430766758</b>     |                                      |  |                            |
| Кадастровый номер:                        |                                      | <b>02:22:000000:147(единое землепользование)</b> |                            |
| План (чертеж, схема) земельного участка   |                                      |  |                            |
|   |                                      |  |                            |
| Масштаб 1: данные отсутствуют             | Условные обозначения:                |  |                            |
| Государственный регистратор               |                                      | ФГИС ЕГРН  |                            |
| полное наименование должности             | подпись                              | инициалы, фамилия                                |                            |

М.П.

Выписка из Единого государственного реестра недвижимости об объекте недвижимости  
Описание местоположения земельного участка

|   |                                      |  |                            |
|---|--------------------------------------|--|----------------------------|
| <b>Земельный участок</b>                  |                                      |  |                            |
| <small>(вид объекта недвижимости)</small> |                                      |  |                            |
| Лист № ____ Раздела <u>3</u>              | Всего листов раздела <u>3</u> : ____ | Всего разделов: ____                             | Всего листов выписки: ____ |
| <b>15.11.2021 № 99/2021/430766758</b>     |                                      |  |                            |
| Кадастровый номер:                        |                                      | <b>02:22:000000:147(единое землепользование)</b> |                            |
| План (чертеж, схема) земельного участка   |                                      |  |                            |
|   |                                      |  |                            |
| Масштаб 1: данные отсутствуют             | Условные обозначения:                |  |                            |
| Государственный регистратор               |                                      | ФГИС ЕГРН  |                            |
| полное наименование должности             | подпись                              | инициалы, фамилия                                |                            |

М.П.

|   |                                      |  |                            |
|---|--------------------------------------|--|----------------------------|
| <b>Земельный участок</b>                |                                      |  |                            |
| (вид объекта недвижимости)              |                                      |  |                            |
| Лист № ____ Раздела <u>3</u>            | Всего листов раздела <u>3</u> : ____ | Всего разделов: ____                             | Всего листов выписки: ____ |
| <b>15.11.2021 № 99/2021/430766758</b>   |                                      |  |                            |
| Кадастровый номер:                      |                                      | <b>02:22:000000:147(единое землепользование)</b> |                            |
| План (чертеж, схема) земельного участка |                                      |  |                            |
|   |                                      |  |                            |
| Масштаб 1: данные отсутствуют           | Условные обозначения:                |  |                            |
| Государственный регистратор             |                                      | ФГИС ЕГРН  |                            |
| полное наименование должности           |                                      | подпись  |                            |
|   |                                      | инициалы, фамилия                                |                            |

М.П.

|   |                                      |  |                            |
|---|--------------------------------------|--|----------------------------|
| <b>Земельный участок</b>                |                                      |  |                            |
| (вид объекта недвижимости)              |                                      |  |                            |
| Лист № ____ Раздела <u>3</u>            | Всего листов раздела <u>3</u> : ____ | Всего разделов: ____                             | Всего листов выписки: ____ |
| <b>15.11.2021 № 99/2021/430766758</b>   |                                      |  |                            |
| Кадастровый номер:                      |                                      | <b>02:22:000000:147(единое землепользование)</b> |                            |
| План (чертеж, схема) земельного участка |                                      |  |                            |
|   |                                      |  |                            |
| Масштаб 1: данные отсутствуют           | Условные обозначения:                |  |                            |
| Государственный регистратор             |                                      | ФГИС ЕГРН  |                            |
| полное наименование должности           |                                      | подпись  |                            |
|   |                                      | инициалы, фамилия                                |                            |

М.П.

Выписка из Единого государственного реестра недвижимости об объекте недвижимости  
Описание местоположения земельного участка

|   |                                      |  |                            |
|---|--------------------------------------|--|----------------------------|
| <b>Земельный участок</b>                  |                                      |  |                            |
| <small>(вид объекта недвижимости)</small> |                                      |  |                            |
| Лист № ____ Раздела <u>3</u>              | Всего листов раздела <u>3</u> : ____ | Всего разделов: ____                             | Всего листов выписки: ____ |
| <b>15.11.2021 № 99/2021/430766758</b>     |                                      |  |                            |
| Кадастровый номер:                        |                                      | <b>02:22:000000:147(единое землепользование)</b> |                            |
| План (чертеж, схема) земельного участка   |                                      |  |                            |
|   |                                      |  |                            |
| Масштаб 1: данные отсутствуют             | Условные обозначения:                |  |                            |
| Государственный регистратор               |                                      | ФГИС ЕГРН  |                            |
| полное наименование должности             | подпись                              | инициалы, фамилия                                |                            |

М.П.

Выписка из Единого государственного реестра недвижимости об объекте недвижимости  
Описание местоположения земельного участка

|   |                                      |  |                            |
|---|--------------------------------------|--|----------------------------|
| <b>Земельный участок</b>                  |                                      |  |                            |
| <small>(вид объекта недвижимости)</small> |                                      |  |                            |
| Лист № ____ Раздела <u>3</u>              | Всего листов раздела <u>3</u> : ____ | Всего разделов: ____                             | Всего листов выписки: ____ |
| <b>15.11.2021 № 99/2021/430766758</b>     |                                      |  |                            |
| Кадастровый номер:                        |                                      | <b>02:22:000000:147(единое землепользование)</b> |                            |
| План (чертеж, схема) земельного участка   |                                      |  |                            |
|   |                                      |  |                            |
| Масштаб 1: данные отсутствуют             | Условные обозначения:                |  |                            |
| Государственный регистратор               |                                      | ФГИС ЕГРН  |                            |
| полное наименование должности             | подпись                              | инициалы, фамилия                                |                            |

М.П.

|   |                                      |  |                            |
|---|--------------------------------------|--|----------------------------|
| <b>Земельный участок</b>                |                                      |  |                            |
| (вид объекта недвижимости)              |                                      |  |                            |
| Лист № ____ Раздела <u>3</u>            | Всего листов раздела <u>3</u> : ____ | Всего разделов: ____                             | Всего листов выписки: ____ |
| <b>15.11.2021 № 99/2021/430766758</b>   |                                      |  |                            |
| Кадастровый номер:                      |                                      | <b>02:22:000000:147(единое землепользование)</b> |                            |
| План (чертеж, схема) земельного участка |                                      |  |                            |
|   |                                      |  |                            |
| Масштаб 1: данные отсутствуют           | Условные обозначения:                |  |                            |
| Государственный регистратор             |                                      | ФГИС ЕГРН  |                            |
| полное наименование должности           |                                      | подпись  |                            |
|   |                                      | инициалы, фамилия                                |                            |

М.П.

|   |                                      |  |                            |
|---|--------------------------------------|--|----------------------------|
| <b>Земельный участок</b>                |                                      |  |                            |
| (вид объекта недвижимости)              |                                      |  |                            |
| Лист № ____ Раздела <u>3</u>            | Всего листов раздела <u>3</u> : ____ | Всего разделов: ____                             | Всего листов выписки: ____ |
| <b>15.11.2021 № 99/2021/430766758</b>   |                                      |  |                            |
| Кадастровый номер:                      |                                      | <b>02:22:000000:147(единое землепользование)</b> |                            |
| План (чертеж, схема) земельного участка |                                      |  |                            |
|   |                                      |  |                            |
| Масштаб 1: данные отсутствуют           | Условные обозначения:                |  |                            |
| Государственный регистратор             |                                      | ФГИС ЕГРН  |                            |
| полное наименование должности           |                                      | подпись  |                            |
|   |                                      | инициалы, фамилия                                |                            |

М.П.



Выписка из Единого государственного реестра недвижимости об объекте недвижимости  
Описание местоположения земельного участка

|   |                                      |  |                            |
|---|--------------------------------------|--|----------------------------|
| <b>Земельный участок</b>                  |                                      |  |                            |
| <small>(вид объекта недвижимости)</small> |                                      |  |                            |
| Лист № ____ Раздела <u>3</u>              | Всего листов раздела <u>3</u> : ____ | Всего разделов: ____                             | Всего листов выписки: ____ |
| <b>15.11.2021 № 99/2021/430766758</b>     |                                      |  |                            |
| Кадастровый номер:                        |                                      | <b>02:22:000000:147(единое землепользование)</b> |                            |
| План (чертеж, схема) земельного участка   |                                      |  |                            |
|   |                                      |  |                            |
| Масштаб 1: данные отсутствуют             | Условные обозначения:                |  |                            |
| Государственный регистратор               |                                      | ФГИС ЕГРН  |                            |
| полное наименование должности             | подпись                              | инициалы, фамилия                                |                            |

М.П.

Выписка из Единого государственного реестра недвижимости об объекте недвижимости  
Описание местоположения земельного участка

|   |                                      |  |                            |
|---|--------------------------------------|--|----------------------------|
| <b>Земельный участок</b>                  |                                      |  |                            |
| <small>(вид объекта недвижимости)</small> |                                      |  |                            |
| Лист № ____ Раздела <u>3</u>              | Всего листов раздела <u>3</u> : ____ | Всего разделов: ____                             | Всего листов выписки: ____ |
| <b>15.11.2021 № 99/2021/430766758</b>     |                                      |  |                            |
| Кадастровый номер:                        |                                      | <b>02:22:000000:147(единое землепользование)</b> |                            |
| План (чертеж, схема) земельного участка   |                                      |  |                            |
|   |                                      |  |                            |
| Масштаб 1: данные отсутствуют             | Условные обозначения:                |  |                            |
| Государственный регистратор               |                                      | ФГИС ЕГРН  |                            |
| полное наименование должности             | подпись                              | инициалы, фамилия                                |                            |

М.П.

|   |                                      |  |                            |
|---|--------------------------------------|--|----------------------------|
| <b>Земельный участок</b>                |                                      |  |                            |
| (вид объекта недвижимости)              |                                      |  |                            |
| Лист № ____ Раздела <u>3</u>            | Всего листов раздела <u>3</u> : ____ | Всего разделов: ____                             | Всего листов выписки: ____ |
| <b>15.11.2021 № 99/2021/430766758</b>   |                                      |  |                            |
| Кадастровый номер:                      |                                      | <b>02:22:000000:147(единое землепользование)</b> |                            |
| План (чертеж, схема) земельного участка |                                      |  |                            |
|   |                                      |  |                            |
| Масштаб 1: данные отсутствуют           | Условные обозначения:                |  |                            |
| Государственный регистратор             |                                      | ФГИС ЕГРН  |                            |
| полное наименование должности           |                                      | подпись  |                            |
|   |                                      | инициалы, фамилия                                |                            |

М.П.

|   |                                      |  |                            |
|---|--------------------------------------|--|----------------------------|
| <b>Земельный участок</b>                |                                      |  |                            |
| (вид объекта недвижимости)              |                                      |  |                            |
| Лист № ____ Раздела <u>3</u>            | Всего листов раздела <u>3</u> : ____ | Всего разделов: ____                             | Всего листов выписки: ____ |
| <b>15.11.2021 № 99/2021/430766758</b>   |                                      |  |                            |
| Кадастровый номер:                      |                                      | <b>02:22:000000:147(единое землепользование)</b> |                            |
| План (чертеж, схема) земельного участка |                                      |  |                            |
|   |                                      |  |                            |
| Масштаб 1: данные отсутствуют           | Условные обозначения:                |  |                            |
| Государственный регистратор             |                                      | ФГИС ЕГРН  |                            |
| полное наименование должности           |                                      | подпись  |                            |
|   |                                      | инициалы, фамилия                                |                            |

М.П.

|                                       |   |  |                                   |
|---------------------------------------|---|--|-----------------------------------|
| <b>Земельный участок</b>              |   |  |                                   |
| (вид объекта недвижимости)            |   |  |                                   |
| Лист № <u>    </u> Раздела <b>3.1</b> | Всего листов раздела <b>3.1</b> : <u>    </u> | Всего разделов: <u>    </u>                      | Всего листов выписки: <u>    </u> |
| <b>15.11.2021 № 99/2021/430766758</b> |   |  |                                   |
| Кадастровый номер:                    |   | <b>02:22:000000:147(единое землепользование)</b> |                                   |

| Описание местоположения границ земельного участка |             |          |                    |                              |                                   |                                     |   |
|---|-------------|----------|--------------------|------------------------------|-----------------------------------|-------------------------------------|---|
| Номер п/п   | Номер точки |          | Дирекционный угол  | Горизонтальное проложение, м | Описание закрепления на местности | Кадастровые номера смежных участков | Сведения об адресах правообладателей смежных земельных участков |
|   | начальная   | конечная |                    |                              |                                   |                                     |   |
| 1   | 2           | 3        | 4                  | 5                            | 6                                 | 7                                   | 8   |
| 1   | 1           | 2        | данные отсутствуют | данные отсутствуют           | данные отсутствуют                | данные отсутствуют                  | данные отсутствуют  |
| 2   | 1           | 2        | данные отсутствуют | данные отсутствуют           | данные отсутствуют                | данные отсутствуют                  | данные отсутствуют  |
| 3   | 1           | 2        | данные отсутствуют | данные отсутствуют           | данные отсутствуют                | данные отсутствуют                  | данные отсутствуют  |
| 4   | 1           | 2        | данные отсутствуют | данные отсутствуют           | -                                 | данные отсутствуют                  | данные отсутствуют  |
| 5   | 1           | 2        | данные отсутствуют | данные отсутствуют           | данные отсутствуют                | данные отсутствуют                  | данные отсутствуют  |
| 6   | 1           | 2        | данные отсутствуют | данные отсутствуют           | данные отсутствуют                | данные отсутствуют                  | данные отсутствуют  |
| 7   | 2           | 3        | данные отсутствуют | данные отсутствуют           | данные отсутствуют                | данные отсутствуют                  | данные отсутствуют  |
| 8   | 2           | 3        | данные отсутствуют | данные отсутствуют           | данные отсутствуют                | данные отсутствуют                  | данные отсутствуют  |
| 9   | 2           | 3        | данные отсутствуют | данные отсутствуют           | данные отсутствуют                | данные отсутствуют                  | данные отсутствуют  |
| 10  | 2           | 3        | данные отсутствуют | данные отсутствуют           | -                                 | данные отсутствуют                  | данные отсутствуют  |
| 11  | 2           | 3        | данные отсутствуют | данные отсутствуют           | данные отсутствуют                | данные отсутствуют                  | данные отсутствуют  |
| 12  | 2           | 3        | данные отсутствуют | данные отсутствуют           | данные отсутствуют                | данные отсутствуют                  | данные отсутствуют  |
| 13  | 3           | 4        | данные отсутствуют | данные отсутствуют           | данные отсутствуют                | данные отсутствуют                  | данные отсутствуют  |
| 14  | 3           | 4        | данные отсутствуют | данные отсутствуют           | данные отсутствуют                | данные отсутствуют                  | данные отсутствуют  |
|   |             |          | отсутствуют        | отсутствуют                  |                                   |                                     |   |
| 15  | 3           | 4        | данные отсутствуют | данные отсутствуют           | данные отсутствуют                | данные отсутствуют                  | данные отсутствуют  |

|                               |         |                   |
|-------------------------------|---------|-------------------|
| Государственный регистратор   |         | ФГИС ЕГРН         |
| полное наименование должности | подпись | инициалы, фамилия |

М.П.

Выписка из Единого государственного реестра недвижимости об объекте недвижимости  
**Описание местоположения земельного участка**

|                                |                    |  |                      |
|--------------------------------|--------------------|--|----------------------|
| <b>Земельный участок</b>       |                    |  |                      |
| (вид объекта недвижимости)     |                    |  |                      |
| Лист № ____                    | Раздела <b>3.1</b> | Всего листов раздела <b>3.1</b> : ____           | Всего разделов: ____ |
| 15.11.2021 № 99/2021/430766758 |                    |  |                      |
| Кадастровый номер:             |                    | <b>02:22:000000:147(единое землепользование)</b> |                      |

| Описание местоположения границ земельного участка |             |          |                    |                              |                                   |                                     |   |
|---|-------------|----------|--------------------|------------------------------|-----------------------------------|-------------------------------------|---|
| Номер п/п   | Номер точки |          | Дирекционный угол  | Горизонтальное проложение, м | Описание закрепления на местности | Кадастровые номера смежных участков | Сведения об адресах правообладателей смежных земельных участков |
|   | начальная   | конечная |                    |                              |                                   |                                     |   |
| 1   | 2           | 3        | 4                  | 5                            | 6                                 | 7                                   | 8   |
| 16  | 3           | 4        | данные отсутствуют | данные отсутствуют           | -                                 | данные отсутствуют                  | данные отсутствуют  |
| 17  | 3           | 4        | данные отсутствуют | данные отсутствуют           | данные отсутствуют                | данные отсутствуют                  | данные отсутствуют  |
| 18  | 3           | 4        | данные отсутствуют | данные отсутствуют           | данные отсутствуют                | данные отсутствуют                  | данные отсутствуют  |
| 19  | 4           | 5        | данные отсутствуют | данные отсутствуют           | данные отсутствуют                | данные отсутствуют                  | данные отсутствуют  |
| 20  | 4           | 5        | данные отсутствуют | данные отсутствуют           | данные отсутствуют                | данные отсутствуют                  | данные отсутствуют  |
| 21  | 4           | 5        | данные отсутствуют | данные отсутствуют           | данные отсутствуют                | данные отсутствуют                  | данные отсутствуют  |
| 22  | 4           | 5        | данные отсутствуют | данные отсутствуют           | -                                 | данные отсутствуют                  | данные отсутствуют  |
| 23  | 4           | 5        | данные отсутствуют | данные отсутствуют           | данные отсутствуют                | данные отсутствуют                  | данные отсутствуют  |
| 24  | 4           | 5        | данные отсутствуют | данные отсутствуют           | данные отсутствуют                | данные отсутствуют                  | данные отсутствуют  |
| 25  | 5           | 6        | данные отсутствуют | данные отсутствуют           | данные отсутствуют                | данные отсутствуют                  | данные отсутствуют  |
| 26  | 5           | 6        | данные отсутствуют | данные отсутствуют           | данные отсутствуют                | данные отсутствуют                  | данные отсутствуют  |
| 27  | 5           | 6        | данные отсутствуют | данные отсутствуют           | данные отсутствуют                | данные отсутствуют                  | данные отсутствуют  |
| 28  | 5           | 6        | данные отсутствуют | данные отсутствуют           | -                                 | данные отсутствуют                  | данные отсутствуют  |
| 29  | 5           | 6        | данные отсутствуют | данные отсутствуют           | -                                 | данные отсутствуют                  | данные отсутствуют  |
| 30  | 5           | 6        | данные отсутствуют | данные отсутствуют           | данные отсутствуют                | данные отсутствуют                  | данные отсутствуют  |

|                               |         |                   |
|-------------------------------|---------|-------------------|
| Государственный регистратор   |         | ФГИС ЕГРН         |
| полное наименование должности | подпись | инициалы, фамилия |

М.П.

|                                       |                    |  |                       |
|---------------------------------------|--------------------|--|-----------------------|
| <b>Земельный участок</b>              |                    |  |                       |
| (вид объекта недвижимости)            |                    |  |                       |
| Лист №                                | Раздела <b>3.1</b> | Всего листов раздела <b>3.1</b> : _____          | Всего разделов: _____ |
| Всего листов выписки: _____           |                    |  |                       |
| <b>15.11.2021 № 99/2021/430766758</b> |                    |  |                       |
| Кадастровый номер:                    |                    | <b>02:22:000000:147(единое землепользование)</b> |                       |

| Описание местоположения границ земельного участка |             |          |                    |                              |                                   |                                     |   |
|---|-------------|----------|--------------------|------------------------------|-----------------------------------|-------------------------------------|---|
| Номер п/п   | Номер точки |          | Дирекционный угол  | Горизонтальное проложение, м | Описание закрепления на местности | Кадастровые номера смежных участков | Сведения об адресах правообладателей смежных земельных участков |
|   | начальная   | конечная |                    |                              |                                   |                                     |   |
| 1   | 2           | 3        | 4                  | 5                            | 6                                 | 7                                   | 8   |
| 31  | 6           | 7        | данные отсутствуют | данные отсутствуют           | данные отсутствуют                | данные отсутствуют                  | данные отсутствуют  |
| 32  | 6           | 7        | данные отсутствуют | данные отсутствуют           | данные отсутствуют                | данные отсутствуют                  | данные отсутствуют  |
| 33  | 6           | 7        | данные отсутствуют | данные отсутствуют           | данные отсутствуют                | данные отсутствуют                  | данные отсутствуют  |
| 34  | 6           | 7        | данные отсутствуют | данные отсутствуют           | -                                 | данные отсутствуют                  | данные отсутствуют  |
| 35  | 6           | 7        | данные отсутствуют | данные отсутствуют           | -                                 | данные отсутствуют                  | данные отсутствуют  |
| 36  | 6           | 7        | данные отсутствуют | данные отсутствуют           | данные отсутствуют                | данные отсутствуют                  | данные отсутствуют  |
| 37  | 7           | 8        | данные отсутствуют | данные отсутствуют           | данные отсутствуют                | данные отсутствуют                  | данные отсутствуют  |
| 38  | 7           | 8        | данные отсутствуют | данные отсутствуют           | данные отсутствуют                | данные отсутствуют                  | данные отсутствуют  |
| 39  | 7           | 8        | данные отсутствуют | данные отсутствуют           | данные отсутствуют                | данные отсутствуют                  | данные отсутствуют  |
| 40  | 7           | 1        | данные отсутствуют | данные отсутствуют           | -                                 | данные отсутствуют                  | данные отсутствуют  |
| 41  | 7           | 8        | данные отсутствуют | данные отсутствуют           | -                                 | данные отсутствуют                  | данные отсутствуют  |
| 42  | 7           | 8        | данные отсутствуют | данные отсутствуют           | данные отсутствуют                | данные отсутствуют                  | данные отсутствуют  |
| 43  | 8           | 9        | данные отсутствуют | данные отсутствуют           | данные отсутствуют                | данные отсутствуют                  | данные отсутствуют  |
| 44  | 8           | 9        | данные отсутствуют | данные отсутствуют           | данные отсутствуют                | данные отсутствуют                  | данные отсутствуют  |
| 45  | 8           | 9        | данные отсутствуют | данные отсутствуют           | данные отсутствуют                | данные отсутствуют                  | данные отсутствуют  |

|                               |         |                   |
|-------------------------------|---------|-------------------|
| Государственный регистратор   |         | ФГИС ЕГРН         |
| полное наименование должности | подпись | инициалы, фамилия |

М.П.

|                                |                    |  |                      |
|--------------------------------|--------------------|--|----------------------|
| <b>Земельный участок</b>       |                    |  |                      |
| (вид объекта недвижимости)     |                    |  |                      |
| Лист № ____                    | Раздела <b>3.1</b> | Всего листов раздела <b>3.1</b> : ____           | Всего разделов: ____ |
| 15.11.2021 № 99/2021/430766758 |                    |  |                      |
| Кадастровый номер:             |                    | <b>02:22:000000:147(единое землепользование)</b> |                      |

| Описание местоположения границ земельного участка |             |          |                    |                              |                                   |                                     |   |
|---|-------------|----------|--------------------|------------------------------|-----------------------------------|-------------------------------------|---|
| Номер п/п   | Номер точки |          | Дирекционный угол  | Горизонтальное проложение, м | Описание закрепления на местности | Кадастровые номера смежных участков | Сведения об адресах правообладателей смежных земельных участков |
|   | начальная   | конечная |                    |                              |                                   |                                     |   |
| 1   | 2           | 3        | 4                  | 5                            | 6                                 | 7                                   | 8   |
| 46  | 8           | 9        | данные отсутствуют | данные отсутствуют           | -                                 | данные отсутствуют                  | данные отсутствуют  |
| 47  | 9           | 10       | данные отсутствуют | данные отсутствуют           | данные отсутствуют                | данные отсутствуют                  | данные отсутствуют  |
| 48  | 9           | 10       | данные отсутствуют | данные отсутствуют           | данные отсутствуют                | данные отсутствуют                  | данные отсутствуют  |
| 49  | 9           | 10       | данные отсутствуют | данные отсутствуют           | данные отсутствуют                | данные отсутствуют                  | данные отсутствуют  |
| 50  | 9           | 10       | данные отсутствуют | данные отсутствуют           | данные отсутствуют                | данные отсутствуют                  | данные отсутствуют  |
| 51  | 10          | 11       | данные отсутствуют | данные отсутствуют           | данные отсутствуют                | данные отсутствуют                  | данные отсутствуют  |
| 52  | 10          | 11       | данные отсутствуют | данные отсутствуют           | данные отсутствуют                | данные отсутствуют                  | данные отсутствуют  |
| 53  | 10          | 11       | данные отсутствуют | данные отсутствуют           | данные отсутствуют                | данные отсутствуют                  | данные отсутствуют  |
| 54  | 11          | 12       | данные отсутствуют | данные отсутствуют           | данные отсутствуют                | данные отсутствуют                  | данные отсутствуют  |
| 55  | 11          | 12       | данные отсутствуют | данные отсутствуют           | данные отсутствуют                | данные отсутствуют                  | данные отсутствуют  |
| 56  | 11          | 12       | данные отсутствуют | данные отсутствуют           | данные отсутствуют                | данные отсутствуют                  | данные отсутствуют  |
| 57  | 12          | 13       | данные отсутствуют | данные отсутствуют           | данные отсутствуют                | данные отсутствуют                  | данные отсутствуют  |
| 58  | 12          | 13       | данные отсутствуют | данные отсутствуют           | данные отсутствуют                | данные отсутствуют                  | данные отсутствуют  |
| 59  | 12          | 1        | данные отсутствуют | данные отсутствуют           | данные отсутствуют                | данные отсутствуют                  | данные отсутствуют  |
| 60  | 13          | 14       | данные отсутствуют | данные отсутствуют           | данные отсутствуют                | данные отсутствуют                  | данные отсутствуют  |

|                               |         |                   |
|-------------------------------|---------|-------------------|
| Государственный регистратор   |         | ФГИС ЕГРН         |
| полное наименование должности | подпись | инициалы, фамилия |

М.П.

|                                       |                    |  |                       |
|---------------------------------------|--------------------|--|-----------------------|
| <b>Земельный участок</b>              |                    |  |                       |
| (вид объекта недвижимости)            |                    |  |                       |
| Лист №                                | Раздела <b>3.1</b> | Всего листов раздела <b>3.1</b> : _____          | Всего разделов: _____ |
| Всего листов выписки: _____           |                    |  |                       |
| <b>15.11.2021 № 99/2021/430766758</b> |                    |  |                       |
| Кадастровый номер:                    |                    | <b>02:22:000000:147(единое землепользование)</b> |                       |

| Описание местоположения границ земельного участка |             |          |                    |                              |                                   |                                     |   |
|---|-------------|----------|--------------------|------------------------------|-----------------------------------|-------------------------------------|---|
| Номер п/п   | Номер точки |          | Дирекционный угол  | Горизонтальное проложение, м | Описание закрепления на местности | Кадастровые номера смежных участков | Сведения об адресах правообладателей смежных земельных участков |
|   | начальная   | конечная |                    |                              |                                   |                                     |   |
| 1   | 2           | 3        | 4                  | 5                            | 6                                 | 7                                   | 8   |
| 61  | 13          | 14       | данные отсутствуют | данные отсутствуют           | данные отсутствуют                | данные отсутствуют                  | данные отсутствуют  |
| 62  | 14          | 15       | данные отсутствуют | данные отсутствуют           | данные отсутствуют                | данные отсутствуют                  | данные отсутствуют  |
| 63  | 14          | 15       | данные отсутствуют | данные отсутствуют           | данные отсутствуют                | данные отсутствуют                  | данные отсутствуют  |
| 64  | 15          | 16       | данные отсутствуют | данные отсутствуют           | данные отсутствуют                | данные отсутствуют                  | данные отсутствуют  |
| 65  | 15          | 16       | данные отсутствуют | данные отсутствуют           | данные отсутствуют                | данные отсутствуют                  | данные отсутствуют  |
| 66  | 16          | 17       | данные отсутствуют | данные отсутствуют           | данные отсутствуют                | данные отсутствуют                  | данные отсутствуют  |
| 67  | 16          | 17       | данные отсутствуют | данные отсутствуют           | данные отсутствуют                | данные отсутствуют                  | данные отсутствуют  |
| 68  | 17          | 18       | данные отсутствуют | данные отсутствуют           | данные отсутствуют                | данные отсутствуют                  | данные отсутствуют  |
| 69  | 17          | 18       | данные отсутствуют | данные отсутствуют           | данные отсутствуют                | данные отсутствуют                  | данные отсутствуют  |
| 70  | 18          | 19       | данные отсутствуют | данные отсутствуют           | данные отсутствуют                | данные отсутствуют                  | данные отсутствуют  |
| 71  | 18          | 19       | данные отсутствуют | данные отсутствуют           | данные отсутствуют                | данные отсутствуют                  | данные отсутствуют  |
| 72  | 19          | 20       | данные отсутствуют | данные отсутствуют           | данные отсутствуют                | данные отсутствуют                  | данные отсутствуют  |
| 73  | 19          | 20       | данные отсутствуют | данные отсутствуют           | данные отсутствуют                | данные отсутствуют                  | данные отсутствуют  |
| 74  | 20          | 21       | данные отсутствуют | данные отсутствуют           | данные отсутствуют                | данные отсутствуют                  | данные отсутствуют  |
| 75  | 20          | 21       | данные отсутствуют | данные отсутствуют           | данные отсутствуют                | данные отсутствуют                  | данные отсутствуют  |

|                               |         |                   |
|-------------------------------|---------|-------------------|
| Государственный регистратор   |         | ФГИС ЕГРН         |
| полное наименование должности | подпись | инициалы, фамилия |

М.П.

|                                |                    |  |                      |
|--------------------------------|--------------------|--|----------------------|
| <b>Земельный участок</b>       |                    |  |                      |
| (вид объекта недвижимости)     |                    |  |                      |
| Лист № ____                    | Раздела <b>3.1</b> | Всего листов раздела <b>3.1</b> : ____           | Всего разделов: ____ |
| 15.11.2021 № 99/2021/430766758 |                    |  |                      |
| Кадастровый номер:             |                    | <b>02:22:000000:147(единое землепользование)</b> |                      |

| Описание местоположения границ земельного участка |             |          |                    |                              |                                   |                                     |   |
|---|-------------|----------|--------------------|------------------------------|-----------------------------------|-------------------------------------|---|
| Номер п/п   | Номер точки |          | Дирекционный угол  | Горизонтальное проложение, м | Описание закрепления на местности | Кадастровые номера смежных участков | Сведения об адресах правообладателей смежных земельных участков |
|   | начальная   | конечная |                    |                              |                                   |                                     |   |
| 1   | 2           | 3        | 4                  | 5                            | 6                                 | 7                                   | 8   |
| 76  | 21          | 22       | данные отсутствуют | данные отсутствуют           | данные отсутствуют                | данные отсутствуют                  | данные отсутствуют  |
| 77  | 21          | 22       | данные отсутствуют | данные отсутствуют           | данные отсутствуют                | данные отсутствуют                  | данные отсутствуют  |
| 78  | 22          | 23       | данные отсутствуют | данные отсутствуют           | данные отсутствуют                | данные отсутствуют                  | данные отсутствуют  |
| 79  | 22          | 23       | данные отсутствуют | данные отсутствуют           | данные отсутствуют                | данные отсутствуют                  | данные отсутствуют  |
| 80  | 23          | 24       | данные отсутствуют | данные отсутствуют           | данные отсутствуют                | данные отсутствуют                  | данные отсутствуют  |
| 81  | 23          | 24       | данные отсутствуют | данные отсутствуют           | данные отсутствуют                | данные отсутствуют                  | данные отсутствуют  |
| 82  | 24          | 25       | данные отсутствуют | данные отсутствуют           | данные отсутствуют                | данные отсутствуют                  | данные отсутствуют  |
| 83  | 24          | 25       | данные отсутствуют | данные отсутствуют           | данные отсутствуют                | данные отсутствуют                  | данные отсутствуют  |
| 84  | 25          | 26       | данные отсутствуют | данные отсутствуют           | данные отсутствуют                | данные отсутствуют                  | данные отсутствуют  |
| 85  | 25          | 26       | данные отсутствуют | данные отсутствуют           | данные отсутствуют                | данные отсутствуют                  | данные отсутствуют  |
| 86  | 26          | 27       | данные отсутствуют | данные отсутствуют           | данные отсутствуют                | данные отсутствуют                  | данные отсутствуют  |
| 87  | 26          | 27       | данные отсутствуют | данные отсутствуют           | данные отсутствуют                | данные отсутствуют                  | данные отсутствуют  |
| 88  | 27          | 28       | данные отсутствуют | данные отсутствуют           | данные отсутствуют                | данные отсутствуют                  | данные отсутствуют  |
| 89  | 27          | 28       | данные отсутствуют | данные отсутствуют           | данные отсутствуют                | данные отсутствуют                  | данные отсутствуют  |
| 90  | 28          | 29       | данные отсутствуют | данные отсутствуют           | данные отсутствуют                | данные отсутствуют                  | данные отсутствуют  |

|                               |         |                   |
|-------------------------------|---------|-------------------|
| Государственный регистратор   |         | ФГИС ЕГРН         |
| полное наименование должности | подпись | инициалы, фамилия |

М.П.



|                                       |                    |  |                       |
|---------------------------------------|--------------------|--|-----------------------|
| <b>Земельный участок</b>              |                    |  |                       |
| (вид объекта недвижимости)            |                    |  |                       |
| Лист №                                | Раздела <b>3.1</b> | Всего листов раздела <b>3.1</b> : _____          | Всего разделов: _____ |
| Всего листов выписки: _____           |                    |  |                       |
| <b>15.11.2021 № 99/2021/430766758</b> |                    |  |                       |
| Кадастровый номер:                    |                    | <b>02:22:000000:147(единое землепользование)</b> |                       |

| Описание местоположения границ земельного участка |             |          |                    |                              |                                   |                                     |   |
|---|-------------|----------|--------------------|------------------------------|-----------------------------------|-------------------------------------|---|
| Номер п/п   | Номер точки |          | Дирекционный угол  | Горизонтальное проложение, м | Описание закрепления на местности | Кадастровые номера смежных участков | Сведения об адресах правообладателей смежных земельных участков |
|   | начальная   | конечная |                    |                              |                                   |                                     |   |
| 1   | 2           | 3        | 4                  | 5                            | 6                                 | 7                                   | 8   |
| 91  | 28          | 29       | данные отсутствуют | данные отсутствуют           | данные отсутствуют                | данные отсутствуют                  | данные отсутствуют  |
| 92  | 29          | 30       | данные отсутствуют | данные отсутствуют           | данные отсутствуют                | данные отсутствуют                  | данные отсутствуют  |
| 93  | 29          | 30       | данные отсутствуют | данные отсутствуют           | данные отсутствуют                | данные отсутствуют                  | данные отсутствуют  |
| 94  | 30          | 31       | данные отсутствуют | данные отсутствуют           | данные отсутствуют                | данные отсутствуют                  | данные отсутствуют  |
| 95  | 30          | 31       | данные отсутствуют | данные отсутствуют           | данные отсутствуют                | данные отсутствуют                  | данные отсутствуют  |
| 96  | 31          | 32       | данные отсутствуют | данные отсутствуют           | данные отсутствуют                | данные отсутствуют                  | данные отсутствуют  |
| 97  | 31          | 32       | данные отсутствуют | данные отсутствуют           | данные отсутствуют                | данные отсутствуют                  | данные отсутствуют  |
| 98  | 32          | 33       | данные отсутствуют | данные отсутствуют           | данные отсутствуют                | данные отсутствуют                  | данные отсутствуют  |
| 99  | 32          | 33       | данные отсутствуют | данные отсутствуют           | данные отсутствуют                | данные отсутствуют                  | данные отсутствуют  |
| 100   | 33          | 34       | данные отсутствуют | данные отсутствуют           | данные отсутствуют                | данные отсутствуют                  | данные отсутствуют  |
| 101   | 33          | 34       | данные отсутствуют | данные отсутствуют           | данные отсутствуют                | данные отсутствуют                  | данные отсутствуют  |
| 102   | 34          | 35       | данные отсутствуют | данные отсутствуют           | данные отсутствуют                | данные отсутствуют                  | данные отсутствуют  |
| 103   | 34          | 35       | данные отсутствуют | данные отсутствуют           | данные отсутствуют                | данные отсутствуют                  | данные отсутствуют  |
| 104   | 35          | 36       | данные отсутствуют | данные отсутствуют           | данные отсутствуют                | данные отсутствуют                  | данные отсутствуют  |
| 105   | 35          | 36       | данные отсутствуют | данные отсутствуют           | данные отсутствуют                | данные отсутствуют                  | данные отсутствуют  |

|                               |         |                   |
|-------------------------------|---------|-------------------|
| Государственный регистратор   |         | ФГИС ЕГРН         |
| полное наименование должности | подпись | инициалы, фамилия |

М.П.

|                                       |                    |  |                       |
|---------------------------------------|--------------------|--|-----------------------|
| <b>Земельный участок</b>              |                    |  |                       |
| (вид объекта недвижимости)            |                    |  |                       |
| Лист №                                | Раздела <b>3.1</b> | Всего листов раздела <b>3.1</b> : _____          | Всего разделов: _____ |
| Всего листов выписки: _____           |                    |  |                       |
| <b>15.11.2021 № 99/2021/430766758</b> |                    |  |                       |
| Кадастровый номер:                    |                    | <b>02:22:000000:147(единое землепользование)</b> |                       |

| Описание местоположения границ земельного участка |             |          |                    |                              |                                   |                                     |   |
|---|-------------|----------|--------------------|------------------------------|-----------------------------------|-------------------------------------|---|
| Номер п/п   | Номер точки |          | Дирекционный угол  | Горизонтальное проложение, м | Описание закрепления на местности | Кадастровые номера смежных участков | Сведения об адресах правообладателей смежных земельных участков |
|   | начальная   | конечная |                    |                              |                                   |                                     |   |
| 1   | 2           | 3        | 4                  | 5                            | 6                                 | 7                                   | 8   |
| 106   | 36          | 37       | данные отсутствуют | данные отсутствуют           | данные отсутствуют                | данные отсутствуют                  | данные отсутствуют  |
| 107   | 36          | 37       | данные отсутствуют | данные отсутствуют           | данные отсутствуют                | данные отсутствуют                  | данные отсутствуют  |
| 108   | 37          | 38       | данные отсутствуют | данные отсутствуют           | данные отсутствуют                | данные отсутствуют                  | данные отсутствуют  |
| 109   | 37          | 38       | данные отсутствуют | данные отсутствуют           | данные отсутствуют                | данные отсутствуют                  | данные отсутствуют  |
| 110   | 38          | 39       | данные отсутствуют | данные отсутствуют           | данные отсутствуют                | данные отсутствуют                  | данные отсутствуют  |
| 111   | 38          | 39       | данные отсутствуют | данные отсутствуют           | данные отсутствуют                | данные отсутствуют                  | данные отсутствуют  |
| 112   | 39          | 40       | данные отсутствуют | данные отсутствуют           | данные отсутствуют                | данные отсутствуют                  | данные отсутствуют  |
| 113   | 39          | 40       | данные отсутствуют | данные отсутствуют           | данные отсутствуют                | данные отсутствуют                  | данные отсутствуют  |
| 114   | 40          | 41       | данные отсутствуют | данные отсутствуют           | данные отсутствуют                | данные отсутствуют                  | данные отсутствуют  |
| 115   | 40          | 41       | данные отсутствуют | данные отсутствуют           | данные отсутствуют                | данные отсутствуют                  | данные отсутствуют  |
| 116   | 41          | 42       | данные отсутствуют | данные отсутствуют           | данные отсутствуют                | данные отсутствуют                  | данные отсутствуют  |
| 117   | 41          | 42       | данные отсутствуют | данные отсутствуют           | данные отсутствуют                | данные отсутствуют                  | данные отсутствуют  |
| 118   | 42          | 43       | данные отсутствуют | данные отсутствуют           | данные отсутствуют                | данные отсутствуют                  | данные отсутствуют  |
| 119   | 42          | 43       | данные отсутствуют | данные отсутствуют           | данные отсутствуют                | данные отсутствуют                  | данные отсутствуют  |
| 120   | 43          | 44       | данные отсутствуют | данные отсутствуют           | данные отсутствуют                | данные отсутствуют                  | данные отсутствуют  |

|                               |         |                   |
|-------------------------------|---------|-------------------|
| Государственный регистратор   |         | ФГИС ЕГРН         |
| полное наименование должности | подпись | инициалы, фамилия |

М.П.

|                                       |                    |  |                       |
|---------------------------------------|--------------------|--|-----------------------|
| <b>Земельный участок</b>              |                    |  |                       |
| (вид объекта недвижимости)            |                    |  |                       |
| Лист №                                | Раздела <b>3.1</b> | Всего листов раздела <b>3.1</b> : _____          | Всего разделов: _____ |
| Всего листов выписки: _____           |                    |  |                       |
| <b>15.11.2021 № 99/2021/430766758</b> |                    |  |                       |
| Кадастровый номер:                    |                    | <b>02:22:000000:147(единое землепользование)</b> |                       |

| Описание местоположения границ земельного участка |             |          |                    |                              |                                   |                                     |   |
|---|-------------|----------|--------------------|------------------------------|-----------------------------------|-------------------------------------|---|
| Номер п/п   | Номер точки |          | Дирекционный угол  | Горизонтальное проложение, м | Описание закрепления на местности | Кадастровые номера смежных участков | Сведения об адресах правообладателей смежных земельных участков |
|   | начальная   | конечная |                    |                              |                                   |                                     |   |
| 1   | 2           | 3        | 4                  | 5                            | 6                                 | 7                                   | 8   |
| 121   | 43          | 44       | данные отсутствуют | данные отсутствуют           | данные отсутствуют                | данные отсутствуют                  | данные отсутствуют  |
| 122   | 44          | 45       | данные отсутствуют | данные отсутствуют           | данные отсутствуют                | данные отсутствуют                  | данные отсутствуют  |
| 123   | 44          | 45       | данные отсутствуют | данные отсутствуют           | данные отсутствуют                | данные отсутствуют                  | данные отсутствуют  |
| 124   | 45          | 46       | данные отсутствуют | данные отсутствуют           | данные отсутствуют                | данные отсутствуют                  | данные отсутствуют  |
| 125   | 45          | 46       | данные отсутствуют | данные отсутствуют           | данные отсутствуют                | данные отсутствуют                  | данные отсутствуют  |
| 126   | 46          | 47       | данные отсутствуют | данные отсутствуют           | данные отсутствуют                | данные отсутствуют                  | данные отсутствуют  |
| 127   | 46          | 47       | данные отсутствуют | данные отсутствуют           | данные отсутствуют                | данные отсутствуют                  | данные отсутствуют  |
| 128   | 47          | 48       | данные отсутствуют | данные отсутствуют           | данные отсутствуют                | данные отсутствуют                  | данные отсутствуют  |
| 129   | 47          | 48       | данные отсутствуют | данные отсутствуют           | данные отсутствуют                | данные отсутствуют                  | данные отсутствуют  |
| 130   | 48          | 49       | данные отсутствуют | данные отсутствуют           | данные отсутствуют                | данные отсутствуют                  | данные отсутствуют  |
| 131   | 48          | 49       | данные отсутствуют | данные отсутствуют           | данные отсутствуют                | данные отсутствуют                  | данные отсутствуют  |
| 132   | 49          | 50       | данные отсутствуют | данные отсутствуют           | данные отсутствуют                | данные отсутствуют                  | данные отсутствуют  |
| 133   | 49          | 50       | данные отсутствуют | данные отсутствуют           | данные отсутствуют                | данные отсутствуют                  | данные отсутствуют  |
| 134   | 50          | 51       | данные отсутствуют | данные отсутствуют           | данные отсутствуют                | данные отсутствуют                  | данные отсутствуют  |
| 135   | 50          | 51       | данные отсутствуют | данные отсутствуют           | данные отсутствуют                | данные отсутствуют                  | данные отсутствуют  |

|                               |         |                   |
|-------------------------------|---------|-------------------|
| Государственный регистратор   |         | ФГИС ЕГРН         |
| полное наименование должности | подпись | инициалы, фамилия |

М.П.

|                                       |                    |  |                       |
|---------------------------------------|--------------------|--|-----------------------|
| <b>Земельный участок</b>              |                    |  |                       |
| (вид объекта недвижимости)            |                    |  |                       |
| Лист №                                | Раздела <b>3.1</b> | Всего листов раздела <b>3.1</b> : _____          | Всего разделов: _____ |
| Всего листов выписки: _____           |                    |  |                       |
| <b>15.11.2021 № 99/2021/430766758</b> |                    |  |                       |
| Кадастровый номер:                    |                    | <b>02:22:000000:147(единое землепользование)</b> |                       |

| Описание местоположения границ земельного участка |             |          |                    |                              |                                   |                                     |   |
|---|-------------|----------|--------------------|------------------------------|-----------------------------------|-------------------------------------|---|
| Номер п/п   | Номер точки |          | Дирекционный угол  | Горизонтальное проложение, м | Описание закрепления на местности | Кадастровые номера смежных участков | Сведения об адресах правообладателей смежных земельных участков |
|   | начальная   | конечная |                    |                              |                                   |                                     |   |
| 1   | 2           | 3        | 4                  | 5                            | 6                                 | 7                                   | 8   |
| 136   | 51          | 52       | данные отсутствуют | данные отсутствуют           | данные отсутствуют                | данные отсутствуют                  | данные отсутствуют  |
| 137   | 51          | 52       | данные отсутствуют | данные отсутствуют           | данные отсутствуют                | данные отсутствуют                  | данные отсутствуют  |
| 138   | 52          | 53       | данные отсутствуют | данные отсутствуют           | данные отсутствуют                | данные отсутствуют                  | данные отсутствуют  |
| 139   | 52          | 53       | данные отсутствуют | данные отсутствуют           | данные отсутствуют                | данные отсутствуют                  | данные отсутствуют  |
| 140   | 53          | 54       | данные отсутствуют | данные отсутствуют           | данные отсутствуют                | данные отсутствуют                  | данные отсутствуют  |
| 141   | 53          | 54       | данные отсутствуют | данные отсутствуют           | данные отсутствуют                | данные отсутствуют                  | данные отсутствуют  |
| 142   | 54          | 55       | данные отсутствуют | данные отсутствуют           | данные отсутствуют                | данные отсутствуют                  | данные отсутствуют  |
| 143   | 54          | 55       | данные отсутствуют | данные отсутствуют           | данные отсутствуют                | данные отсутствуют                  | данные отсутствуют  |
| 144   | 55          | 56       | данные отсутствуют | данные отсутствуют           | данные отсутствуют                | данные отсутствуют                  | данные отсутствуют  |
| 145   | 55          | 56       | данные отсутствуют | данные отсутствуют           | данные отсутствуют                | данные отсутствуют                  | данные отсутствуют  |
| 146   | 56          | 57       | данные отсутствуют | данные отсутствуют           | данные отсутствуют                | данные отсутствуют                  | данные отсутствуют  |
| 147   | 56          | 57       | данные отсутствуют | данные отсутствуют           | данные отсутствуют                | данные отсутствуют                  | данные отсутствуют  |
| 148   | 57          | 58       | данные отсутствуют | данные отсутствуют           | данные отсутствуют                | данные отсутствуют                  | данные отсутствуют  |
| 149   | 57          | 58       | данные отсутствуют | данные отсутствуют           | данные отсутствуют                | данные отсутствуют                  | данные отсутствуют  |
| 150   | 58          | 59       | данные отсутствуют | данные отсутствуют           | данные отсутствуют                | данные отсутствуют                  | данные отсутствуют  |

|                               |         |                   |
|-------------------------------|---------|-------------------|
| Государственный регистратор   |         | ФГИС ЕГРН         |
| полное наименование должности | подпись | инициалы, фамилия |

М.П.

|                                       |                    |  |                       |
|---------------------------------------|--------------------|--|-----------------------|
| <b>Земельный участок</b>              |                    |  |                       |
| (вид объекта недвижимости)            |                    |  |                       |
| Лист №                                | Раздела <b>3.1</b> | Всего листов раздела <b>3.1</b> : _____          | Всего разделов: _____ |
| Всего листов выписки: _____           |                    |  |                       |
| <b>15.11.2021 № 99/2021/430766758</b> |                    |  |                       |
| Кадастровый номер:                    |                    | <b>02:22:000000:147(единое землепользование)</b> |                       |

| Описание местоположения границ земельного участка |             |          |                    |                              |                                   |                                     |   |
|---|-------------|----------|--------------------|------------------------------|-----------------------------------|-------------------------------------|---|
| Номер п/п   | Номер точки |          | Дирекционный угол  | Горизонтальное проложение, м | Описание закрепления на местности | Кадастровые номера смежных участков | Сведения об адресах правообладателей смежных земельных участков |
|   | начальная   | конечная |                    |                              |                                   |                                     |   |
| 1   | 2           | 3        | 4                  | 5                            | 6                                 | 7                                   | 8   |
| 151   | 58          | 59       | данные отсутствуют | данные отсутствуют           | данные отсутствуют                | данные отсутствуют                  | данные отсутствуют  |
| 152   | 59          | 60       | данные отсутствуют | данные отсутствуют           | данные отсутствуют                | данные отсутствуют                  | данные отсутствуют  |
| 153   | 59          | 60       | данные отсутствуют | данные отсутствуют           | данные отсутствуют                | данные отсутствуют                  | данные отсутствуют  |
| 154   | 60          | 61       | данные отсутствуют | данные отсутствуют           | данные отсутствуют                | данные отсутствуют                  | данные отсутствуют  |
| 155   | 60          | 61       | данные отсутствуют | данные отсутствуют           | данные отсутствуют                | данные отсутствуют                  | данные отсутствуют  |
| 156   | 61          | 62       | данные отсутствуют | данные отсутствуют           | данные отсутствуют                | данные отсутствуют                  | данные отсутствуют  |
| 157   | 61          | 62       | данные отсутствуют | данные отсутствуют           | данные отсутствуют                | данные отсутствуют                  | данные отсутствуют  |
| 158   | 62          | 63       | данные отсутствуют | данные отсутствуют           | данные отсутствуют                | данные отсутствуют                  | данные отсутствуют  |
| 159   | 62          | 1        | данные отсутствуют | данные отсутствуют           | данные отсутствуют                | данные отсутствуют                  | данные отсутствуют  |
| 160   | 63          | 64       | данные отсутствуют | данные отсутствуют           | данные отсутствуют                | данные отсутствуют                  | данные отсутствуют  |
| 161   | 64          | 65       | данные отсутствуют | данные отсутствуют           | данные отсутствуют                | данные отсутствуют                  | данные отсутствуют  |
| 162   | 65          | 66       | данные отсутствуют | данные отсутствуют           | данные отсутствуют                | данные отсутствуют                  | данные отсутствуют  |
| 163   | 66          | 67       | данные отсутствуют | данные отсутствуют           | данные отсутствуют                | данные отсутствуют                  | данные отсутствуют  |
| 164   | 67          | 68       | данные отсутствуют | данные отсутствуют           | данные отсутствуют                | данные отсутствуют                  | данные отсутствуют  |
| 165   | 68          | 69       | данные отсутствуют | данные отсутствуют           | данные отсутствуют                | данные отсутствуют                  | данные отсутствуют  |

|                               |         |                   |
|-------------------------------|---------|-------------------|
| Государственный регистратор   |         | ФГИС ЕГРН         |
| полное наименование должности | подпись | инициалы, фамилия |

М.П.

|                                       |                    |  |                       |
|---------------------------------------|--------------------|--|-----------------------|
| <b>Земельный участок</b>              |                    |  |                       |
| (вид объекта недвижимости)            |                    |  |                       |
| Лист №                                | Раздела <b>3.1</b> | Всего листов раздела <b>3.1</b> : _____          | Всего разделов: _____ |
| Всего листов выписки: _____           |                    |  |                       |
| <b>15.11.2021 № 99/2021/430766758</b> |                    |  |                       |
| Кадастровый номер:                    |                    | <b>02:22:000000:147(единое землепользование)</b> |                       |

| Описание местоположения границ земельного участка |             |          |                    |                              |                                   |                                     |   |
|---|-------------|----------|--------------------|------------------------------|-----------------------------------|-------------------------------------|---|
| Номер п/п   | Номер точки |          | Дирекционный угол  | Горизонтальное проложение, м | Описание закрепления на местности | Кадастровые номера смежных участков | Сведения об адресах правообладателей смежных земельных участков |
|   | начальная   | конечная |                    |                              |                                   |                                     |   |
| 1   | 2           | 3        | 4                  | 5                            | 6                                 | 7                                   | 8   |
| 166   | 69          | 70       | данные отсутствуют | данные отсутствуют           | данные отсутствуют                | данные отсутствуют                  | данные отсутствуют  |
| 167   | 70          | 71       | данные отсутствуют | данные отсутствуют           | данные отсутствуют                | данные отсутствуют                  | данные отсутствуют  |
| 168   | 71          | 72       | данные отсутствуют | данные отсутствуют           | данные отсутствуют                | данные отсутствуют                  | данные отсутствуют  |
| 169   | 72          | 73       | данные отсутствуют | данные отсутствуют           | данные отсутствуют                | данные отсутствуют                  | данные отсутствуют  |
| 170   | 73          | 74       | данные отсутствуют | данные отсутствуют           | данные отсутствуют                | данные отсутствуют                  | данные отсутствуют  |
| 171   | 74          | 75       | данные отсутствуют | данные отсутствуют           | данные отсутствуют                | данные отсутствуют                  | данные отсутствуют  |
| 172   | 75          | 76       | данные отсутствуют | данные отсутствуют           | данные отсутствуют                | данные отсутствуют                  | данные отсутствуют  |
| 173   | 76          | 77       | данные отсутствуют | данные отсутствуют           | данные отсутствуют                | данные отсутствуют                  | данные отсутствуют  |
| 174   | 77          | 78       | данные отсутствуют | данные отсутствуют           | данные отсутствуют                | данные отсутствуют                  | данные отсутствуют  |
| 175   | 78          | 79       | данные отсутствуют | данные отсутствуют           | данные отсутствуют                | данные отсутствуют                  | данные отсутствуют  |
| 176   | 79          | 80       | данные отсутствуют | данные отсутствуют           | данные отсутствуют                | данные отсутствуют                  | данные отсутствуют  |
| 177   | 80          | 81       | данные отсутствуют | данные отсутствуют           | данные отсутствуют                | данные отсутствуют                  | данные отсутствуют  |
| 178   | 81          | 82       | данные отсутствуют | данные отсутствуют           | данные отсутствуют                | данные отсутствуют                  | данные отсутствуют  |
| 179   | 82          | 83       | данные отсутствуют | данные отсутствуют           | данные отсутствуют                | данные отсутствуют                  | данные отсутствуют  |
| 180   | 83          | 84       | данные отсутствуют | данные отсутствуют           | данные отсутствуют                | данные отсутствуют                  | данные отсутствуют  |

|                               |         |                   |
|-------------------------------|---------|-------------------|
| Государственный регистратор   |         | ФГИС ЕГРН         |
| полное наименование должности | подпись | инициалы, фамилия |

М.П.

|                                |                    |  |                       |
|--------------------------------|--------------------|--|-----------------------|
| <b>Земельный участок</b>       |                    |  |                       |
| (вид объекта недвижимости)     |                    |  |                       |
| Лист № _____                   | Раздела <b>3.1</b> | Всего листов раздела <b>3.1</b> : _____          | Всего разделов: _____ |
| 15.11.2021 № 99/2021/430766758 |                    |  |                       |
| Кадастровый номер:             |                    | <b>02:22:000000:147(единое землепользование)</b> |                       |

| Описание местоположения границ земельного участка |             |          |                    |                              |                                   |                                     |   |
|---|-------------|----------|--------------------|------------------------------|-----------------------------------|-------------------------------------|---|
| Номер п/п   | Номер точки |          | Дирекционный угол  | Горизонтальное проложение, м | Описание закрепления на местности | Кадастровые номера смежных участков | Сведения об адресах правообладателей смежных земельных участков |
|   | начальная   | конечная |                    |                              |                                   |                                     |   |
| 1   | 2           | 3        | 4                  | 5                            | 6                                 | 7                                   | 8   |
| 181   | 84          | 85       | данные отсутствуют | данные отсутствуют           | данные отсутствуют                | данные отсутствуют                  | данные отсутствуют  |
| 182   | 85          | 86       | данные отсутствуют | данные отсутствуют           | данные отсутствуют                | данные отсутствуют                  | данные отсутствуют  |
| 183   | 86          | 87       | данные отсутствуют | данные отсутствуют           | данные отсутствуют                | данные отсутствуют                  | данные отсутствуют  |
| 184   | 87          | 88       | данные отсутствуют | данные отсутствуют           | данные отсутствуют                | данные отсутствуют                  | данные отсутствуют  |
| 185   | 88          | 89       | данные отсутствуют | данные отсутствуют           | данные отсутствуют                | данные отсутствуют                  | данные отсутствуют  |
| 186   | 89          | 90       | данные отсутствуют | данные отсутствуют           | данные отсутствуют                | данные отсутствуют                  | данные отсутствуют  |
| 187   | 90          | 91       | данные отсутствуют | данные отсутствуют           | данные отсутствуют                | данные отсутствуют                  | данные отсутствуют  |
| 188   | 91          | 92       | данные отсутствуют | данные отсутствуют           | данные отсутствуют                | данные отсутствуют                  | данные отсутствуют  |
| 189   | 92          | 93       | данные отсутствуют | данные отсутствуют           | данные отсутствуют                | данные отсутствуют                  | данные отсутствуют  |
| 190   | 93          | 94       | данные отсутствуют | данные отсутствуют           | данные отсутствуют                | данные отсутствуют                  | данные отсутствуют  |
| 191   | 94          | 95       | данные отсутствуют | данные отсутствуют           | данные отсутствуют                | данные отсутствуют                  | данные отсутствуют  |
| 192   | 95          | 96       | данные отсутствуют | данные отсутствуют           | данные отсутствуют                | данные отсутствуют                  | данные отсутствуют  |
| 193   | 96          | 97       | данные отсутствуют | данные отсутствуют           | данные отсутствуют                | данные отсутствуют                  | данные отсутствуют  |
| 194   | 97          | 98       | данные отсутствуют | данные отсутствуют           | данные отсутствуют                | данные отсутствуют                  | данные отсутствуют  |
| 195   | 98          | 99       | данные отсутствуют | данные отсутствуют           | данные отсутствуют                | данные отсутствуют                  | данные отсутствуют  |

|                               |         |                   |
|-------------------------------|---------|-------------------|
| Государственный регистратор   |         | ФГИС ЕГРН         |
| полное наименование должности | подпись | инициалы, фамилия |

М.П.

|                                       |                    |  |                       |
|---------------------------------------|--------------------|--|-----------------------|
| <b>Земельный участок</b>              |                    |  |                       |
| (вид объекта недвижимости)            |                    |  |                       |
| Лист №                                | Раздела <b>3.1</b> | Всего листов раздела <b>3.1</b> : _____          | Всего разделов: _____ |
| Всего листов выписки: _____           |                    |  |                       |
| <b>15.11.2021 № 99/2021/430766758</b> |                    |  |                       |
| Кадастровый номер:                    |                    | <b>02:22:000000:147(единое землепользование)</b> |                       |

| Описание местоположения границ земельного участка |             |          |                    |                              |                                   |                                     |   |
|---|-------------|----------|--------------------|------------------------------|-----------------------------------|-------------------------------------|---|
| Номер п/п   | Номер точки |          | Дирекционный угол  | Горизонтальное проложение, м | Описание закрепления на местности | Кадастровые номера смежных участков | Сведения об адресах правообладателей смежных земельных участков |
|   | начальная   | конечная |                    |                              |                                   |                                     |   |
| 1   | 2           | 3        | 4                  | 5                            | 6                                 | 7                                   | 8   |
| 196   | 99          | 100      | данные отсутствуют | данные отсутствуют           | данные отсутствуют                | данные отсутствуют                  | данные отсутствуют  |
| 197   | 100         | 101      | данные отсутствуют | данные отсутствуют           | данные отсутствуют                | данные отсутствуют                  | данные отсутствуют  |
| 198   | 101         | 102      | данные отсутствуют | данные отсутствуют           | данные отсутствуют                | данные отсутствуют                  | данные отсутствуют  |
| 199   | 102         | 103      | данные отсутствуют | данные отсутствуют           | данные отсутствуют                | данные отсутствуют                  | данные отсутствуют  |
| 200   | 103         | 104      | данные отсутствуют | данные отсутствуют           | данные отсутствуют                | данные отсутствуют                  | данные отсутствуют  |
| 201   | 104         | 105      | данные отсутствуют | данные отсутствуют           | данные отсутствуют                | данные отсутствуют                  | данные отсутствуют  |
| 202   | 105         | 106      | данные отсутствуют | данные отсутствуют           | данные отсутствуют                | данные отсутствуют                  | данные отсутствуют  |
| 203   | 106         | 107      | данные отсутствуют | данные отсутствуют           | данные отсутствуют                | данные отсутствуют                  | данные отсутствуют  |
| 204   | 107         | 108      | данные отсутствуют | данные отсутствуют           | данные отсутствуют                | данные отсутствуют                  | данные отсутствуют  |
| 205   | 108         | 109      | данные отсутствуют | данные отсутствуют           | данные отсутствуют                | данные отсутствуют                  | данные отсутствуют  |
| 206   | 109         | 110      | данные отсутствуют | данные отсутствуют           | данные отсутствуют                | данные отсутствуют                  | данные отсутствуют  |
| 207   | 110         | 111      | данные отсутствуют | данные отсутствуют           | данные отсутствуют                | данные отсутствуют                  | данные отсутствуют  |
| 208   | 111         | 112      | данные отсутствуют | данные отсутствуют           | данные отсутствуют                | данные отсутствуют                  | данные отсутствуют  |
| 209   | 112         | 113      | данные отсутствуют | данные отсутствуют           | данные отсутствуют                | данные отсутствуют                  | данные отсутствуют  |
| 210   | 113         | 114      | данные отсутствуют | данные отсутствуют           | данные отсутствуют                | данные отсутствуют                  | данные отсутствуют  |

|                               |         |                   |
|-------------------------------|---------|-------------------|
| Государственный регистратор   |         | ФГИС ЕГРН         |
| полное наименование должности | подпись | инициалы, фамилия |

М.П.



|                                |                    |  |                      |
|--------------------------------|--------------------|--|----------------------|
| <b>Земельный участок</b>       |                    |  |                      |
| (вид объекта недвижимости)     |                    |  |                      |
| Лист № ____                    | Раздела <b>3.1</b> | Всего листов раздела <b>3.1</b> : ____           | Всего разделов: ____ |
| 15.11.2021 № 99/2021/430766758 |                    |  |                      |
| Кадастровый номер:             |                    | <b>02:22:000000:147(единое землепользование)</b> |                      |

| Описание местоположения границ земельного участка |             |          |                    |                              |                                   |                                     |   |
|---|-------------|----------|--------------------|------------------------------|-----------------------------------|-------------------------------------|---|
| Номер п/п   | Номер точки |          | Дирекционный угол  | Горизонтальное проложение, м | Описание закрепления на местности | Кадастровые номера смежных участков | Сведения об адресах правообладателей смежных земельных участков |
|   | начальная   | конечная |                    |                              |                                   |                                     |   |
| 1   | 2           | 3        | 4                  | 5                            | 6                                 | 7                                   | 8   |
| 211   | 114         | 115      | данные отсутствуют | данные отсутствуют           | данные отсутствуют                | данные отсутствуют                  | данные отсутствуют  |
| 212   | 115         | 116      | данные отсутствуют | данные отсутствуют           | данные отсутствуют                | данные отсутствуют                  | данные отсутствуют  |
| 213   | 116         | 117      | данные отсутствуют | данные отсутствуют           | данные отсутствуют                | данные отсутствуют                  | данные отсутствуют  |
| 214   | 117         | 118      | данные отсутствуют | данные отсутствуют           | данные отсутствуют                | данные отсутствуют                  | данные отсутствуют  |
| 215   | 118         | 119      | данные отсутствуют | данные отсутствуют           | данные отсутствуют                | данные отсутствуют                  | данные отсутствуют  |
| 216   | 119         | 120      | данные отсутствуют | данные отсутствуют           | данные отсутствуют                | данные отсутствуют                  | данные отсутствуют  |
| 217   | 120         | 121      | данные отсутствуют | данные отсутствуют           | данные отсутствуют                | данные отсутствуют                  | данные отсутствуют  |
| 218   | 121         | 122      | данные отсутствуют | данные отсутствуют           | данные отсутствуют                | данные отсутствуют                  | данные отсутствуют  |
| 219   | 122         | 123      | данные отсутствуют | данные отсутствуют           | данные отсутствуют                | данные отсутствуют                  | данные отсутствуют  |
| 220   | 123         | 124      | данные отсутствуют | данные отсутствуют           | данные отсутствуют                | данные отсутствуют                  | данные отсутствуют  |
| 221   | 124         | 125      | данные отсутствуют | данные отсутствуют           | данные отсутствуют                | данные отсутствуют                  | данные отсутствуют  |
| 222   | 125         | 126      | данные отсутствуют | данные отсутствуют           | данные отсутствуют                | данные отсутствуют                  | данные отсутствуют  |
| 223   | 126         | 127      | данные отсутствуют | данные отсутствуют           | данные отсутствуют                | данные отсутствуют                  | данные отсутствуют  |
| 224   | 127         | 128      | данные отсутствуют | данные отсутствуют           | данные отсутствуют                | данные отсутствуют                  | данные отсутствуют  |
| 225   | 128         | 129      | данные отсутствуют | данные отсутствуют           | данные отсутствуют                | данные отсутствуют                  | данные отсутствуют  |

|                               |         |                   |
|-------------------------------|---------|-------------------|
| Государственный регистратор   |         | ФГИС ЕГРН         |
| полное наименование должности | подпись | инициалы, фамилия |

М.П.

|                                       |                    |  |                       |
|---------------------------------------|--------------------|--|-----------------------|
| <b>Земельный участок</b>              |                    |  |                       |
| (вид объекта недвижимости)            |                    |  |                       |
| Лист №                                | Раздела <b>3.1</b> | Всего листов раздела <b>3.1</b> : _____          | Всего разделов: _____ |
| Всего листов выписки: _____           |                    |  |                       |
| <b>15.11.2021 № 99/2021/430766758</b> |                    |  |                       |
| Кадастровый номер:                    |                    | <b>02:22:000000:147(единое землепользование)</b> |                       |

| Описание местоположения границ земельного участка |             |          |                    |                              |                                   |                                     |   |
|---|-------------|----------|--------------------|------------------------------|-----------------------------------|-------------------------------------|---|
| Номер п/п   | Номер точки |          | Дирекционный угол  | Горизонтальное проложение, м | Описание закрепления на местности | Кадастровые номера смежных участков | Сведения об адресах правообладателей смежных земельных участков |
|   | начальная   | конечная |                    |                              |                                   |                                     |   |
| 1   | 2           | 3        | 4                  | 5                            | 6                                 | 7                                   | 8   |
| 226   | 129         | 130      | данные отсутствуют | данные отсутствуют           | данные отсутствуют                | данные отсутствуют                  | данные отсутствуют  |
| 227   | 130         | 131      | данные отсутствуют | данные отсутствуют           | данные отсутствуют                | данные отсутствуют                  | данные отсутствуют  |
| 228   | 131         | 132      | данные отсутствуют | данные отсутствуют           | данные отсутствуют                | данные отсутствуют                  | данные отсутствуют  |
| 229   | 132         | 133      | данные отсутствуют | данные отсутствуют           | данные отсутствуют                | данные отсутствуют                  | данные отсутствуют  |
| 230   | 133         | 134      | данные отсутствуют | данные отсутствуют           | данные отсутствуют                | данные отсутствуют                  | данные отсутствуют  |
| 231   | 134         | 135      | данные отсутствуют | данные отсутствуют           | данные отсутствуют                | данные отсутствуют                  | данные отсутствуют  |
| 232   | 135         | 136      | данные отсутствуют | данные отсутствуют           | данные отсутствуют                | данные отсутствуют                  | данные отсутствуют  |
| 233   | 136         | 137      | данные отсутствуют | данные отсутствуют           | данные отсутствуют                | данные отсутствуют                  | данные отсутствуют  |
| 234   | 137         | 138      | данные отсутствуют | данные отсутствуют           | данные отсутствуют                | данные отсутствуют                  | данные отсутствуют  |
| 235   | 138         | 139      | данные отсутствуют | данные отсутствуют           | данные отсутствуют                | данные отсутствуют                  | данные отсутствуют  |
| 236   | 139         | 140      | данные отсутствуют | данные отсутствуют           | данные отсутствуют                | данные отсутствуют                  | данные отсутствуют  |
| 237   | 140         | 141      | данные отсутствуют | данные отсутствуют           | данные отсутствуют                | данные отсутствуют                  | данные отсутствуют  |
| 238   | 141         | 142      | данные отсутствуют | данные отсутствуют           | данные отсутствуют                | данные отсутствуют                  | данные отсутствуют  |
| 239   | 142         | 143      | данные отсутствуют | данные отсутствуют           | данные отсутствуют                | данные отсутствуют                  | данные отсутствуют  |
| 240   | 143         | 144      | данные отсутствуют | данные отсутствуют           | данные отсутствуют                | данные отсутствуют                  | данные отсутствуют  |

|                               |         |                   |
|-------------------------------|---------|-------------------|
| Государственный регистратор   |         | ФГИС ЕГРН         |
| полное наименование должности | подпись | инициалы, фамилия |

М.П.

|                                       |                    |  |                       |
|---------------------------------------|--------------------|--|-----------------------|
| <b>Земельный участок</b>              |                    |  |                       |
| (вид объекта недвижимости)            |                    |  |                       |
| Лист №                                | Раздела <b>3.1</b> | Всего листов раздела <b>3.1</b> : _____          | Всего разделов: _____ |
| Всего листов выписки: _____           |                    |  |                       |
| <b>15.11.2021 № 99/2021/430766758</b> |                    |  |                       |
| Кадастровый номер:                    |                    | <b>02:22:000000:147(единое землепользование)</b> |                       |

| Описание местоположения границ земельного участка |             |          |                    |                              |                                   |                                     |   |
|---|-------------|----------|--------------------|------------------------------|-----------------------------------|-------------------------------------|---|
| Номер п/п   | Номер точки |          | Дирекционный угол  | Горизонтальное проложение, м | Описание закрепления на местности | Кадастровые номера смежных участков | Сведения об адресах правообладателей смежных земельных участков |
|   | начальная   | конечная |                    |                              |                                   |                                     |   |
| 1   | 2           | 3        | 4                  | 5                            | 6                                 | 7                                   | 8   |
| 241   | 144         | 145      | данные отсутствуют | данные отсутствуют           | данные отсутствуют                | данные отсутствуют                  | данные отсутствуют  |
| 242   | 145         | 146      | данные отсутствуют | данные отсутствуют           | данные отсутствуют                | данные отсутствуют                  | данные отсутствуют  |
| 243   | 146         | 147      | данные отсутствуют | данные отсутствуют           | данные отсутствуют                | данные отсутствуют                  | данные отсутствуют  |
| 244   | 147         | 148      | данные отсутствуют | данные отсутствуют           | данные отсутствуют                | данные отсутствуют                  | данные отсутствуют  |
| 245   | 148         | 149      | данные отсутствуют | данные отсутствуют           | данные отсутствуют                | данные отсутствуют                  | данные отсутствуют  |
| 246   | 149         | 150      | данные отсутствуют | данные отсутствуют           | данные отсутствуют                | данные отсутствуют                  | данные отсутствуют  |
| 247   | 150         | 151      | данные отсутствуют | данные отсутствуют           | данные отсутствуют                | данные отсутствуют                  | данные отсутствуют  |
| 248   | 151         | 152      | данные отсутствуют | данные отсутствуют           | данные отсутствуют                | данные отсутствуют                  | данные отсутствуют  |
| 249   | 152         | 153      | данные отсутствуют | данные отсутствуют           | данные отсутствуют                | данные отсутствуют                  | данные отсутствуют  |
| 250   | 153         | 154      | данные отсутствуют | данные отсутствуют           | данные отсутствуют                | данные отсутствуют                  | данные отсутствуют  |
| 251   | 154         | 155      | данные отсутствуют | данные отсутствуют           | данные отсутствуют                | данные отсутствуют                  | данные отсутствуют  |
| 252   | 155         | 156      | данные отсутствуют | данные отсутствуют           | данные отсутствуют                | данные отсутствуют                  | данные отсутствуют  |
| 253   | 156         | 157      | данные отсутствуют | данные отсутствуют           | данные отсутствуют                | данные отсутствуют                  | данные отсутствуют  |
| 254   | 157         | 158      | данные отсутствуют | данные отсутствуют           | данные отсутствуют                | данные отсутствуют                  | данные отсутствуют  |
| 255   | 158         | 159      | данные отсутствуют | данные отсутствуют           | данные отсутствуют                | данные отсутствуют                  | данные отсутствуют  |

|                               |         |                   |
|-------------------------------|---------|-------------------|
| Государственный регистратор   |         | ФГИС ЕГРН         |
| полное наименование должности | подпись | инициалы, фамилия |

М.П.

|                                       |                    |  |                       |
|---------------------------------------|--------------------|--|-----------------------|
| <b>Земельный участок</b>              |                    |  |                       |
| (вид объекта недвижимости)            |                    |  |                       |
| Лист №                                | Раздела <b>3.1</b> | Всего листов раздела <b>3.1</b> : _____          | Всего разделов: _____ |
| Всего листов выписки: _____           |                    |  |                       |
| <b>15.11.2021 № 99/2021/430766758</b> |                    |  |                       |
| Кадастровый номер:                    |                    | <b>02:22:000000:147(единое землепользование)</b> |                       |

| Описание местоположения границ земельного участка |             |          |                    |                              |                                   |                                     |   |
|---|-------------|----------|--------------------|------------------------------|-----------------------------------|-------------------------------------|---|
| Номер п/п   | Номер точки |          | Дирекционный угол  | Горизонтальное проложение, м | Описание закрепления на местности | Кадастровые номера смежных участков | Сведения об адресах правообладателей смежных земельных участков |
|   | начальная   | конечная |                    |                              |                                   |                                     |   |
| 1   | 2           | 3        | 4                  | 5                            | 6                                 | 7                                   | 8   |
| 256   | 159         | 160      | данные отсутствуют | данные отсутствуют           | данные отсутствуют                | данные отсутствуют                  | данные отсутствуют  |
| 257   | 160         | 161      | данные отсутствуют | данные отсутствуют           | данные отсутствуют                | данные отсутствуют                  | данные отсутствуют  |
| 258   | 161         | 162      | данные отсутствуют | данные отсутствуют           | данные отсутствуют                | данные отсутствуют                  | данные отсутствуют  |
| 259   | 162         | 163      | данные отсутствуют | данные отсутствуют           | данные отсутствуют                | данные отсутствуют                  | данные отсутствуют  |
| 260   | 163         | 164      | данные отсутствуют | данные отсутствуют           | данные отсутствуют                | данные отсутствуют                  | данные отсутствуют  |
| 261   | 164         | 165      | данные отсутствуют | данные отсутствуют           | данные отсутствуют                | данные отсутствуют                  | данные отсутствуют  |
| 262   | 165         | 166      | данные отсутствуют | данные отсутствуют           | данные отсутствуют                | данные отсутствуют                  | данные отсутствуют  |
| 263   | 166         | 167      | данные отсутствуют | данные отсутствуют           | данные отсутствуют                | данные отсутствуют                  | данные отсутствуют  |
| 264   | 167         | 168      | данные отсутствуют | данные отсутствуют           | данные отсутствуют                | данные отсутствуют                  | данные отсутствуют  |
| 265   | 168         | 169      | данные отсутствуют | данные отсутствуют           | данные отсутствуют                | данные отсутствуют                  | данные отсутствуют  |
| 266   | 169         | 170      | данные отсутствуют | данные отсутствуют           | данные отсутствуют                | данные отсутствуют                  | данные отсутствуют  |
| 267   | 170         | 171      | данные отсутствуют | данные отсутствуют           | данные отсутствуют                | данные отсутствуют                  | данные отсутствуют  |
| 268   | 171         | 172      | данные отсутствуют | данные отсутствуют           | данные отсутствуют                | данные отсутствуют                  | данные отсутствуют  |
| 269   | 172         | 173      | данные отсутствуют | данные отсутствуют           | данные отсутствуют                | данные отсутствуют                  | данные отсутствуют  |
| 270   | 173         | 174      | данные отсутствуют | данные отсутствуют           | данные отсутствуют                | данные отсутствуют                  | данные отсутствуют  |

|                               |         |                   |
|-------------------------------|---------|-------------------|
| Государственный регистратор   |         | ФГИС ЕГРН         |
| полное наименование должности | подпись | инициалы, фамилия |

М.П.

Выписка из Единого государственного реестра недвижимости об объекте недвижимости  
Описание местоположения земельного участка

|                                       |                    |  |                      |
|---------------------------------------|--------------------|--|----------------------|
| <b>Земельный участок</b>              |                    |  |                      |
| (вид объекта недвижимости)            |                    |  |                      |
| Лист №                                | Раздела <b>3.1</b> | Всего листов раздела <b>3.1</b> : ____           | Всего разделов: ____ |
| Всего листов выписки: ____            |                    |  |                      |
| <b>15.11.2021 № 99/2021/430766758</b> |                    |  |                      |
| Кадастровый номер:                    |                    | <b>02:22:000000:147(единое землепользование)</b> |                      |

| Описание местоположения границ земельного участка |             |          |                    |                              |                                   |                                     |   |
|---|-------------|----------|--------------------|------------------------------|-----------------------------------|-------------------------------------|---|
| Номер п/п   | Номер точки |          | Дирекционный угол  | Горизонтальное проложение, м | Описание закрепления на местности | Кадастровые номера смежных участков | Сведения об адресах правообладателей смежных земельных участков |
|   | начальная   | конечная |                    |                              |                                   |                                     |   |
| 1   | 2           | 3        | 4                  | 5                            | 6                                 | 7                                   | 8   |
| 271   | 174         | 175      | данные отсутствуют | данные отсутствуют           | данные отсутствуют                | данные отсутствуют                  | данные отсутствуют  |
| 272   | 175         | 176      | данные отсутствуют | данные отсутствуют           | данные отсутствуют                | данные отсутствуют                  | данные отсутствуют  |
| 273   | 176         | 177      | данные отсутствуют | данные отсутствуют           | данные отсутствуют                | данные отсутствуют                  | данные отсутствуют  |
| 274   | 177         | 1        | данные отсутствуют | данные отсутствуют           | данные отсутствуют                | данные отсутствуют                  | данные отсутствуют  |

|                               |         |                   |
|-------------------------------|---------|-------------------|
| Государственный регистратор   |         | ФГИС ЕГРН         |
| полное наименование должности | подпись | инициалы, фамилия |

М.П.

Выписка из Единого государственного реестра недвижимости об объекте недвижимости  
Описание местоположения земельного участка

|                                       |                    |  |                      |
|---------------------------------------|--------------------|--|----------------------|
| <b>Земельный участок</b>              |                    |  |                      |
| (вид объекта недвижимости)            |                    |  |                      |
| Лист №                                | Раздела <b>3.2</b> | Всего листов раздела <b>3.2</b> : ____           | Всего разделов: ____ |
| Всего листов выписки: ____            |                    |  |                      |
| <b>15.11.2021 № 99/2021/430766758</b> |                    |  |                      |
| Кадастровый номер:                    |                    | <b>02:22:000000:147(единое землепользование)</b> |                      |

| Сведения о характерных точках границы земельного участка |            |            |                                   |   |
|--|------------|------------|-----------------------------------|---|
| Система координат  |            |            |                                   |   |
| Зона №   |            |            |                                   |   |
| Номер точки  | Координаты |            | Описание закрепления на местности | Средняя квадратическая погрешность определения координат характерных точек границ земельного участка, м |
|  | X          | Y          |                                   |   |
| 1  | 2          | 3          | 4                                 | 5   |
| 1  | 751038.96  | 1308273.18 | Закрепление отсутствует           | 2.5   |
| 2  | 750863.95  | 1308260.6  | Закрепление отсутствует           | 2.5   |
| 3  | 750765.55  | 1308274.52 | Закрепление отсутствует           | 2.5   |
| 4  | 750708.89  | 1308273.53 | Закрепление отсутствует           | 2.5   |
| 5  | 750652.24  | 1308293.4  | Закрепление отсутствует           | 2.5   |
| 6  | 750621.43  | 1308294.4  | Закрепление отсутствует           | 2.5   |
| 7  | 750585.64  | 1308286.45 | Закрепление отсутствует           | 2.5   |
| 8  | 750566.76  | 1308318.25 | Закрепление отсутствует           | 2.5   |
| 9  | 750571.73  | 1308352.05 | Закрепление отсутствует           | 2.5   |
| 10   | 750589.64  | 1308372.71 | Закрепление отсутствует           | 2.5   |
| 11   | 750366.24  | 1308409.76 | Закрепление отсутствует           | 2.5   |
| 12   | 750344.12  | 1308380.87 | Закрепление отсутствует           | 2.5   |
| 13   | 750256.65  | 1308404.73 | Закрепление отсутствует           | 2.5   |
| 14   | 750035.85  | 1308395.77 | Закрепление отсутствует           | 2.5   |
| 15   | 750066.09  | 1308468.62 | Закрепление отсутствует           | 2.5   |

|                               |         |                   |
|-------------------------------|---------|-------------------|
| Государственный регистратор   |         | ФГИС ЕГРН         |
| полное наименование должности | подпись | инициалы, фамилия |

М.П.

|                                       |                    |  |                      |
|---------------------------------------|--------------------|--|----------------------|
| <b>Земельный участок</b>              |                    |  |                      |
| (вид объекта недвижимости)            |                    |  |                      |
| Лист №                                | Раздела <b>3.2</b> | Всего листов раздела <b>3.2</b> : ____           | Всего разделов: ____ |
| Всего листов выписки: ____            |                    |  |                      |
| <b>15.11.2021 № 99/2021/430766758</b> |                    |  |                      |
| Кадастровый номер:                    |                    | <b>02:22:000000:147(единое землепользование)</b> |                      |

| Сведения о характерных точках границы земельного участка |            |            |                                   |   |
|--|------------|------------|-----------------------------------|---|
| Система координат  |            |            |                                   |   |
| Зона №   |            |            |                                   |   |
| Номер точки  | Координаты |            | Описание закрепления на местности | Средняя квадратическая погрешность определения координат характерных точек границ земельного участка, м |
|  | X          | Y          |                                   |   |
| 1  | 2          | 3          | 4                                 | 5   |
| 16   | 750056.47  | 1308596.44 | Закрепление отсутствует           | 2.5   |
| 17   | 750064.71  | 1308612.93 | Закрепление отсутствует           | 2.5   |
| 18   | 750155.42  | 1308652.79 | Закрепление отсутствует           | 2.5   |
| 19   | 750079.83  | 1308753.12 | Закрепление отсутствует           | 2.5   |
| 20   | 750045.47  | 1308838.34 | Закрепление отсутствует           | 2.5   |
| 21   | 750071.58  | 1308838.34 | Закрепление отсутствует           | 2.5   |
| 22   | 750130.69  | 1308817.72 | Закрепление отсутствует           | 2.5   |
| 23   | 750145.8   | 1308816.35 | Закрепление отсутствует           | 2.5   |
| 24   | 750140.31  | 1308832.84 | Закрепление отсутствует           | 2.5   |
| 25   | 750071.58  | 1308887.82 | Закрепление отсутствует           | 2.5   |
| 26   | 749990.49  | 1308941.42 | Закрепление отсутствует           | 2.5   |
| 27   | 749975.37  | 1308967.54 | Закрепление отсутствует           | 2.5   |
| 28   | 750067.46  | 1308973.03 | Закрепление отсутствует           | 2.5   |
| 29   | 750389.08  | 1308926.3  | Закрепление отсутствует           | 2.5   |
| 30   | 750127.47  | 1308474.72 | Закрепление отсутствует           | 2.5   |

|                               |         |                   |
|-------------------------------|---------|-------------------|
| Государственный регистратор   |         | ФГИС ЕГРН         |
| полное наименование должности | подпись | инициалы, фамилия |

М.П.

Раздел 3.2

Выписка из Единого государственного реестра недвижимости об объекте недвижимости  
Описание местоположения земельного участка

|                                       |                    |  |                      |
|---------------------------------------|--------------------|--|----------------------|
| <b>Земельный участок</b>              |                    |  |                      |
| (вид объекта недвижимости)            |                    |  |                      |
| Лист №                                | Раздела <b>3.2</b> | Всего листов раздела <b>3.2</b> : ____           | Всего разделов: ____ |
| Всего листов выписки: ____            |                    |  |                      |
| <b>15.11.2021 № 99/2021/430766758</b> |                    |  |                      |
| Кадастровый номер:                    |                    | <b>02:22:000000:147(единое землепользование)</b> |                      |

| Сведения о характерных точках границы земельного участка |            |            |                                   |   |
|--|------------|------------|-----------------------------------|---|
| Система координат  |            |            |                                   |   |
| Зона №   |            |            |                                   |   |
| Номер точки  | Координаты |            | Описание закрепления на местности | Средняя квадратическая погрешность определения координат характерных точек границ земельного участка, м |
|  | X          | Y          |                                   |   |
| 1  | 2          | 3          | 4                                 | 5   |
| 31   | 750597.84  | 1308387.46 | Закрепление отсутствует           | 2.5   |
| 32   | 750929.75  | 1308301.18 | Закрепление отсутствует           | 2.5   |
| 33   | 753196.46  | 1300344.25 | Закрепление отсутствует           | 2.5   |
| 34   | 753185.69  | 1300340.37 | Закрепление отсутствует           | 2.5   |
| 35   | 753129.97  | 1300319.23 | Закрепление отсутствует           | 2.5   |
| 36   | 753051.19  | 1300321.15 | Закрепление отсутствует           | 2.5   |
| 37   | 752762.97  | 1300369.19 | Закрепление отсутствует           | 2.5   |
| 38   | 752676.51  | 1300397.05 | Закрепление отсутствует           | 2.5   |
| 39   | 752526.63  | 1300354.78 | Закрепление отсутствует           | 2.5   |
| 40   | 752446.89  | 1300355.74 | Закрепление отсутствует           | 2.5   |
| 41   | 752418.07  | 1300388.4  | Закрепление отсутствует           | 2.5   |
| 42   | 752439.21  | 1300415.3  | Закрепление отсутствует           | 2.5   |
| 43   | 752461.3   | 1300429.72 | Закрепление отсутствует           | 2.5   |
| 44   | 752460.34  | 1300450.85 | Закрепление отсутствует           | 2.5   |
| 45   | 752428.64  | 1300452.77 | Закрепление отсутствует           | 2.5   |

|                               |         |                   |
|-------------------------------|---------|-------------------|
| Государственный регистратор   |         | ФГИС ЕГРН         |
| полное наименование должности | подпись | инициалы, фамилия |

М.П.

Выписка из Единого государственного реестра недвижимости об объекте недвижимости  
Описание местоположения земельного участка

|                                       |                    |  |                      |
|---------------------------------------|--------------------|--|----------------------|
| <b>Земельный участок</b>              |                    |  |                      |
| (вид объекта недвижимости)            |                    |  |                      |
| Лист №                                | Раздела <b>3.2</b> | Всего листов раздела <b>3.2</b> : ____           | Всего разделов: ____ |
| Всего листов выписки: ____            |                    |  |                      |
| <b>15.11.2021 № 99/2021/430766758</b> |                    |  |                      |
| Кадастровый номер:                    |                    | <b>02:22:000000:147(единое землепользование)</b> |                      |

| Сведения о характерных точках границы земельного участка |            |            |                                   |   |
|--|------------|------------|-----------------------------------|---|
| Система координат  |            |            |                                   |   |
| Зона №   |            |            |                                   |   |
| Номер точки  | Координаты |            | Описание закрепления на местности | Средняя квадратическая погрешность определения координат характерных точек границ земельного участка, м |
|  | X          | Y          |                                   |   |
| 1  | 2          | 3          | 4                                 | 5   |
| 46   | 752436.33  | 1300482.56 | Закрепление отсутствует           | 2.5   |
| 47   | 752427.68  | 1300490.24 | Закрепление отсутствует           | 2.5   |
| 48   | 752388.29  | 1300477.75 | Закрепление отсутствует           | 2.5   |
| 49   | 752393.09  | 1300502.73 | Закрепление отсутствует           | 2.5   |
| 50   | 752458.42  | 1300594    | Закрепление отсутствует           | 2.5   |
| 51   | 752577.55  | 1300563.26 | Закрепление отсутствует           | 2.5   |
| 52   | 752459.41  | 1300527.45 | Закрепление отсутствует           | 2.5   |
| 53   | 752443.52  | 1300506.67 | Закрепление отсутствует           | 2.5   |
| 54   | 752486.31  | 1300465.11 | Закрепление отсутствует           | 2.5   |
| 55   | 752593.89  | 1300436.99 | Закрепление отсутствует           | 2.5   |
| 56   | 752711.24  | 1300432.1  | Закрепление отсутствует           | 2.5   |
| 57   | 752802.93  | 1300408.88 | Закрепление отсутствует           | 2.5   |
| 58   | 752917.84  | 1300403.99 | Закрепление отсутствует           | 2.5   |
| 59   | 752948.4   | 1300410.1  | Закрепление отсутствует           | 2.5   |
| 60   | 753024.19  | 1300440.66 | Закрепление отсутствует           | 2.5   |

|                               |         |                   |
|-------------------------------|---------|-------------------|
| Государственный регистратор   |         | ФГИС ЕГРН         |
| полное наименование должности | подпись | инициалы, фамилия |

М.П.

Раздел 3.2

Выписка из Единого государственного реестра недвижимости об объекте недвижимости  
Описание местоположения земельного участка

|                                       |                    |  |                      |
|---------------------------------------|--------------------|--|----------------------|
| <b>Земельный участок</b>              |                    |  |                      |
| (вид объекта недвижимости)            |                    |  |                      |
| Лист №                                | Раздела <b>3.2</b> | Всего листов раздела <b>3.2</b> : ____           | Всего разделов: ____ |
| Всего листов выписки: ____            |                    |  |                      |
| <b>15.11.2021 № 99/2021/430766758</b> |                    |  |                      |
| Кадастровый номер:                    |                    | <b>02:22:000000:147(единое землепользование)</b> |                      |

| Сведения о характерных точках границы земельного участка |            |            |                                   |   |
|--|------------|------------|-----------------------------------|---|
| Система координат  |            |            |                                   |   |
| Зона №   |            |            |                                   |   |
| Номер точки  | Координаты |            | Описание закрепления на местности | Средняя квадратическая погрешность определения координат характерных точек границ земельного участка, м |
|  | X          | Y          |                                   |   |
| 1  | 2          | 3          | 4                                 | 5   |
| 61   | 753016.86  | 1300456.55 | Закрепление отсутствует           | 2.5   |
| 62   | 752983.85  | 1300488.34 | Закрепление отсутствует           | 2.5   |
| 63   | 752967.96  | 1300511.56 | Закрепление отсутствует           | 2.5   |
| 64   | 753011.97  | 1300507.9  | Закрепление отсутствует           | 2.5   |
| 65   | 753036.42  | 1300512.79 | Закрепление отсутствует           | 2.5   |
| 66   | 753085.32  | 1300605.69 | Закрепление отсутствует           | 2.5   |
| 67   | 753026.64  | 1300611.8  | Закрепление отсутствует           | 2.5   |
| 68   | 753060.87  | 1300657.04 | Закрепление отсутствует           | 2.5   |
| 69   | 753073.09  | 1300710.82 | Закрепление отсутствует           | 2.5   |
| 70   | 753062.09  | 1300738.94 | Закрепление отсутствует           | 2.5   |
| 71   | 753036.42  | 1300747.5  | Закрепление отсутствует           | 2.5   |
| 72   | 753025.42  | 1300768.28 | Закрепление отсутствует           | 2.5   |
| 73   | 753005.86  | 1300771.95 | Закрепление отсутствует           | 2.5   |
| 74   | 752965.51  | 1300747.5  | Закрепление отсутствует           | 2.5   |
| 75   | 752956.96  | 1300774.39 | Закрепление отсутствует           | 2.5   |

|                               |         |                   |
|-------------------------------|---------|-------------------|
| Государственный регистратор   |         | ФГИС ЕГРН         |
| полное наименование должности | подпись | инициалы, фамилия |

М.П.

|                                       |                    |  |                      |
|---------------------------------------|--------------------|--|----------------------|
| <b>Земельный участок</b>              |                    |  |                      |
| (вид объекта недвижимости)            |                    |  |                      |
| Лист №                                | Раздела <b>3.2</b> | Всего листов раздела <b>3.2</b> : ____           | Всего разделов: ____ |
| Всего листов выписки: ____            |                    |  |                      |
| <b>15.11.2021 № 99/2021/430766758</b> |                    |  |                      |
| Кадастровый номер:                    |                    | <b>02:22:000000:147(единое землепользование)</b> |                      |

| Сведения о характерных точках границы земельного участка |            |            |                                   |   |
|--|------------|------------|-----------------------------------|---|
| Система координат  |            |            |                                   |   |
| Зона №   |            |            |                                   |   |
| Номер точки  | Координаты |            | Описание закрепления на местности | Средняя квадратическая погрешность определения координат характерных точек границ земельного участка, м |
|  | X          | Y          |                                   |   |
| 1  | 2          | 3          | 4                                 | 5   |
| 76   | 752948.4   | 1300797.62 | Закрепление отсутствует           | 2.5   |
| 77   | 752971.63  | 1300825.74 | Закрепление отсутствует           | 2.5   |
| 78   | 753037.64  | 1300812.29 | Закрепление отсутствует           | 2.5   |
| 79   | 753062.09  | 1300814.73 | Закрепление отсутствует           | 2.5   |
| 80   | 753092.65  | 1300851.41 | Закрепление отсутствует           | 2.5   |
| 81   | 753103.65  | 1300812.29 | Закрепление отсутствует           | 2.5   |
| 82   | 753150.11  | 1300807.4  | Закрепление отсутствует           | 2.5   |
| 83   | 753162.33  | 1300785.39 | данные отсутствуют                | 7.5   |
| 84   | 753232.35  | 1300785.39 | данные отсутствуют                | 7.5   |
| 85   | 753200.27  | 1300710.26 | данные отсутствуют                | 7.5   |
| 86   | 753191.03  | 1300641.65 | данные отсутствуют                | 7.5   |
| 87   | 748423     | 1300526.96 | данные отсутствуют                | данные отсутствуют  |
| 88   | 748355.63  | 1300494.74 | 626001000000                      | 2.5   |
| 89   | 748291.19  | 1300490.35 | 626001000000                      | 2.5   |
| 90   | 748239.92  | 1300510.85 | 626001000000                      | 2.5   |

|                               |         |                   |
|-------------------------------|---------|-------------------|
| Государственный регистратор   |         | ФГИС ЕГРН         |
| полное наименование должности | подпись | инициалы, фамилия |

М.П.

Раздел 3.2

Выписка из Единого государственного реестра недвижимости об объекте недвижимости  
Описание местоположения земельного участка

|                                       |                    |  |                      |
|---------------------------------------|--------------------|--|----------------------|
| <b>Земельный участок</b>              |                    |  |                      |
| (вид объекта недвижимости)            |                    |  |                      |
| Лист №                                | Раздела <b>3.2</b> | Всего листов раздела <b>3.2</b> : ____           | Всего разделов: ____ |
| Всего листов выписки: ____            |                    |  |                      |
| <b>15.11.2021 № 99/2021/430766758</b> |                    |  |                      |
| Кадастровый номер:                    |                    | <b>02:22:000000:147(единое землепользование)</b> |                      |

| Сведения о характерных точках границы земельного участка |            |            |                                   |   |
|--|------------|------------|-----------------------------------|---|
| Система координат  |            |            |                                   |   |
| Зона №   |            |            |                                   |   |
| Номер точки  | Координаты |            | Описание закрепления на местности | Средняя квадратическая погрешность определения координат характерных точек границ земельного участка, м |
|  | X          | Y          |                                   |   |
| 1  | 2          | 3          | 4                                 | 5   |
| 91   | 748143.26  | 1300573.83 | 626001000000                      | 2.5   |
| 92   | 748058.31  | 1300567.97 | 626001000000                      | 2.5   |
| 93   | 747933.81  | 1300547.47 | 626001000000                      | 2.5   |
| 94   | 747804.93  | 1300567.97 | 626001000000                      | 2.5   |
| 95   | 747886.94  | 1300651.46 | 626001000000                      | 2.5   |
| 96   | 747942.6   | 1300726.15 | 626001000000                      | 2.5   |
| 97   | 748040.73  | 1300872.62 | данные отсутствуют                | данные отсутствуют  |
| 98   | 748395.21  | 1300552.09 | данные отсутствуют                | данные отсутствуют  |
| 99   | 750934.82  | 1310719.85 | данные отсутствуют                | 7.5   |
| 100  | 751082.41  | 1310602.18 | данные отсутствуют                | 7.5   |
| 101  | 751145.8   | 1310516.16 | данные отсутствуют                | 7.5   |
| 102  | 751265.78  | 1310405.23 | данные отсутствуют                | 7.5   |
| 103  | 751286.15  | 1310353.17 | данные отсутствуют                | 7.5   |
| 104  | 751254.46  | 1310305.63 | данные отсутствуют                | 7.5   |
| 105  | 751288.42  | 1309744.22 | данные отсутствуют                | 7.5   |

|                               |         |                   |
|-------------------------------|---------|-------------------|
| Государственный регистратор   |         | ФГИС ЕГРН         |
| полное наименование должности | подпись | инициалы, фамилия |

М.П.



Выписка из Единого государственного реестра недвижимости об объекте недвижимости  
Описание местоположения земельного участка

|                                       |                    |  |                      |
|---------------------------------------|--------------------|--|----------------------|
| <b>Земельный участок</b>              |                    |  |                      |
| (вид объекта недвижимости)            |                    |  |                      |
| Лист №                                | Раздела <b>3.2</b> | Всего листов раздела <b>3.2</b> : ____           | Всего разделов: ____ |
| Всего листов выписки: ____            |                    |  |                      |
| <b>15.11.2021 № 99/2021/430766758</b> |                    |  |                      |
| Кадастровый номер:                    |                    | <b>02:22:000000:147(единое землепользование)</b> |                      |

| Сведения о характерных точках границы земельного участка |            |            |                                   |   |
|--|------------|------------|-----------------------------------|---|
| Система координат  |            |            |                                   |   |
| Зона №   |            |            |                                   |   |
| Номер точки  | Координаты |            | Описание закрепления на местности | Средняя квадратическая погрешность определения координат характерных точек границ земельного участка, м |
|  | X          | Y          |                                   |   |
| 1  | 2          | 3          | 4                                 | 5   |
| 106  | 751236.35  | 1309635.56 | данные отсутствуют                | 7.5   |
| 107  | 751193.34  | 1309633.29 | данные отсутствуют                | 7.5   |
| 108  | 751111.84  | 1309576.7  | данные отсутствуют                | 7.5   |
| 109  | 751030.35  | 1309594.81 | данные отсутствуют                | 7.5   |
| 110  | 750976.02  | 1309549.53 | данные отсутствуют                | 7.5   |
| 111  | 750946.59  | 1309545.01 | данные отсутствуют                | 7.5   |
| 112  | 750933.01  | 1309669.51 | данные отсутствуют                | 7.5   |
| 113  | 750894.52  | 1309676.3  | данные отсутствуют                | 7.5   |
| 114  | 750887.73  | 1309635.56 | данные отсутствуют                | 7.5   |
| 115  | 750885.47  | 1309538.22 | данные отсутствуют                | 7.5   |
| 116  | 750856.04  | 1309508.79 | данные отсутствуют                | 7.5   |
| 117  | 750824.35  | 1309506.52 | данные отсутствуют                | 7.5   |
| 118  | 750806.24  | 1309515.58 | данные отсутствуют                | 7.5   |
| 119  | 750747.38  | 1309594.81 | данные отсутствуют                | 7.5   |
| 120  | 750661.36  | 1309655.93 | данные отсутствуют                | 7.5   |

|                               |         |                   |
|-------------------------------|---------|-------------------|
| Государственный регистратор   |         | ФГИС ЕГРН         |
| полное наименование должности | подпись | инициалы, фамилия |

М.П.

Выписка из Единого государственного реестра недвижимости об объекте недвижимости  
Описание местоположения земельного участка

|                                       |                    |  |                      |
|---------------------------------------|--------------------|--|----------------------|
| <b>Земельный участок</b>              |                    |  |                      |
| (вид объекта недвижимости)            |                    |  |                      |
| Лист №                                | Раздела <b>3.2</b> | Всего листов раздела <b>3.2</b> : ____           | Всего разделов: ____ |
| Всего листов выписки: ____            |                    |  |                      |
| <b>15.11.2021 № 99/2021/430766758</b> |                    |  |                      |
| Кадастровый номер:                    |                    | <b>02:22:000000:147(единое землепользование)</b> |                      |

| Сведения о характерных точках границы земельного участка |            |            |                                   |   |
|--|------------|------------|-----------------------------------|---|
| Система координат  |            |            |                                   |   |
| Зона №   |            |            |                                   |   |
| Номер точки  | Координаты |            | Описание закрепления на местности | Средняя квадратическая погрешность определения координат характерных точек границ земельного участка, м |
|  | X          | Y          |                                   |   |
| 1  | 2          | 3          | 4                                 | 5   |
| 121  | 750629.82  | 1309625.03 | данные отсутствуют                | 7.5   |
| 122  | 750637.45  | 1309544.08 | данные отсутствуют                | 7.5   |
| 123  | 750623.71  | 1309530.34 | данные отсутствуют                | 7.5   |
| 124  | 750603.85  | 1309534.92 | данные отсутствуют                | 7.5   |
| 125  | 750579.42  | 1309585.32 | данные отсутствуют                | 7.5   |
| 126  | 750559.56  | 1309591.43 | данные отсутствуют                | 7.5   |
| 127  | 750532.07  | 1309530.34 | данные отсутствуют                | 7.5   |
| 128  | 750510.69  | 1309539.5  | данные отсутствуют                | 7.5   |
| 129  | 750429.99  | 1309684    | данные отсутствуют                | 7.5   |
| 130  | 750424.8   | 1309693.82 | данные отсутствуют                | 7.5   |
| 131  | 750412.95  | 1309675.43 | данные отсутствуют                | 7.5   |
| 132  | 750527.49  | 1309449.39 | данные отсутствуют                | 7.5   |
| 133  | 750654.25  | 1309318.05 | данные отсутствуют                | 7.5   |
| 134  | 750762.69  | 1309201.98 | данные отсутствуют                | 7.5   |
| 135  | 750718.4   | 1309172.96 | данные отсутствуют                | 7.5   |

|                               |         |                   |
|-------------------------------|---------|-------------------|
| Государственный регистратор   |         | ФГИС ЕГРН         |
| полное наименование должности | подпись | инициалы, фамилия |

М.П.

|                                       |                    |  |                      |
|---------------------------------------|--------------------|--|----------------------|
| <b>Земельный участок</b>              |                    |  |                      |
| (вид объекта недвижимости)            |                    |  |                      |
| Лист №                                | Раздела <b>3.2</b> | Всего листов раздела <b>3.2</b> : ____           | Всего разделов: ____ |
| Всего листов выписки: ____            |                    |  |                      |
| <b>15.11.2021 № 99/2021/430766758</b> |                    |  |                      |
| Кадастровый номер:                    |                    | <b>02:22:000000:147(единое землепользование)</b> |                      |

| Сведения о характерных точках границы земельного участка |            |            |                                   |   |
|--|------------|------------|-----------------------------------|---|
| Система координат  |            |            |                                   |   |
| Зона №   |            |            |                                   |   |
| Номер точки  | Координаты |            | Описание закрепления на местности | Средняя квадратическая погрешность определения координат характерных точек границ земельного участка, м |
|  | X          | Y          |                                   |   |
| 1  | 2          | 3          | 4                                 | 5   |
| 136  | 750530.55  | 1309270.7  | данные отсутствуют                | 7.5   |
| 137  | 750489.31  | 1309285.98 | данные отсутствуют                | 7.5   |
| 138  | 750455.71  | 1309276.81 | данные отсутствуют                | 7.5   |
| 139  | 750448.07  | 1309261.54 | данные отсутствуют                | 7.5   |
| 140  | 750490.84  | 1309211.14 | данные отсутствуют                | 7.5   |
| 141  | 750673.22  | 1309129.63 | данные отсутствуют                | 7.5   |
| 142  | 750644.56  | 1309110.45 | данные отсутствуют                | 7.5   |
| 143  | 750546.18  | 1309152.16 | данные отсутствуют                | 7.5   |
| 144  | 750432.39  | 1309225.4  | данные отсутствуют                | 7.5   |
| 145  | 750412.84  | 1309260.7  | данные отсутствуют                | 7.5   |
| 146  | 750420.99  | 1309280.8  | данные отсутствуют                | 7.5   |
| 147  | 750449.23  | 1309310.12 | данные отсутствуют                | 7.5   |
| 148  | 750531.24  | 1309303.61 | данные отсутствуют                | 7.5   |
| 149  | 750586.09  | 1309280.25 | данные отсутствуют                | 7.5   |
| 150  | 750623.57  | 1309278.08 | данные отсутствуют                | 7.5   |

|                               |         |                   |
|-------------------------------|---------|-------------------|
| Государственный регистратор   |         | ФГИС ЕГРН         |
| полное наименование должности | подпись | инициалы, фамилия |

М.П.

Раздел 3.2

Выписка из Единого государственного реестра недвижимости об объекте недвижимости  
Описание местоположения земельного участка

|                                       |                    |  |                      |
|---------------------------------------|--------------------|--|----------------------|
| <b>Земельный участок</b>              |                    |  |                      |
| (вид объекта недвижимости)            |                    |  |                      |
| Лист №                                | Раздела <b>3.2</b> | Всего листов раздела <b>3.2</b> : ____           | Всего разделов: ____ |
| Всего листов выписки: ____            |                    |  |                      |
| <b>15.11.2021 № 99/2021/430766758</b> |                    |  |                      |
| Кадастровый номер:                    |                    | <b>02:22:000000:147(единое землепользование)</b> |                      |

| Сведения о характерных точках границы земельного участка |            |            |                                   |   |
|--|------------|------------|-----------------------------------|---|
| Система координат  |            |            |                                   |   |
| Зона №   |            |            |                                   |   |
| Номер точки  | Координаты |            | Описание закрепления на местности | Средняя квадратическая погрешность определения координат характерных точек границ земельного участка, м |
|  | X          | Y          |                                   |   |
| 1  | 2          | 3          | 4                                 | 5   |
| 151  | 750634.43  | 1309327.5  | данные отсутствуют                | 7.5   |
| 152  | 750582.51  | 1309381.78 | данные отсутствуют                | 7.5   |
| 153  | 750567.82  | 1309386.68 | данные отсутствуют                | 7.5   |
| 154  | 750509.51  | 1309441.02 | данные отсутствуют                | 7.5   |
| 155  | 750438.36  | 1309492.61 | данные отсутствуют                | 7.5   |
| 156  | 750332.73  | 1309588.74 | данные отсутствуют                | 7.5   |
| 157  | 750337.34  | 1309613.19 | данные отсутствуют                | 7.5   |
| 158  | 750412.57  | 1309716.92 | данные отсутствуют                | 7.5   |
| 159  | 750431.98  | 1309704.97 | данные отсутствуют                | 7.5   |
| 160  | 750489.48  | 1309633.93 | данные отсутствуют                | 7.5   |
| 161  | 750497.64  | 1309639.64 | данные отсутствуют                | 7.5   |
| 162  | 750539.26  | 1309630.66 | данные отсутствуют                | 7.5   |
| 163  | 750571.91  | 1309620.5  | данные отсутствуют                | 7.5   |
| 164  | 750608.68  | 1309575.01 | данные отсутствуют                | 7.5   |
| 165  | 750626.11  | 1309656.73 | данные отсутствуют                | 7.5   |

|                               |         |                   |
|-------------------------------|---------|-------------------|
| Государственный регистратор   |         | ФГИС ЕГРН         |
| полное наименование должности | подпись | инициалы, фамилия |

М.П.

Выписка из Единого государственного реестра недвижимости об объекте недвижимости  
Описание местоположения земельного участка

|                                       |                    |  |                      |
|---------------------------------------|--------------------|--|----------------------|
| <b>Земельный участок</b>              |                    |  |                      |
| (вид объекта недвижимости)            |                    |  |                      |
| Лист №                                | Раздела <b>3.2</b> | Всего листов раздела <b>3.2</b> : ____           | Всего разделов: ____ |
| Всего листов выписки: ____            |                    |  |                      |
| <b>15.11.2021 № 99/2021/430766758</b> |                    |  |                      |
| Кадастровый номер:                    |                    | <b>02:22:000000:147(единое землепользование)</b> |                      |

| Сведения о характерных точках границы земельного участка |            |            |                                   |   |
|--|------------|------------|-----------------------------------|---|
| Система координат  |            |            |                                   |   |
| Зона №   |            |            |                                   |   |
| Номер точки  | Координаты |            | Описание закрепления на местности | Средняя квадратическая погрешность определения координат характерных точек границ земельного участка, м |
|  | X          | Y          |                                   |   |
| 1  | 2          | 3          | 4                                 | 5   |
| 166  | 750652.26  | 1309686.69 | данные отсутствуют                | 7.5   |
| 167  | 750685.5   | 1309683.42 | данные отсутствуют                | 7.5   |
| 168  | 750740.7   | 1309620.61 | данные отсутствуют                | 7.5   |
| 169  | 750770.6   | 1309618.83 | данные отсутствуют                | 7.5   |
| 170  | 750794.96  | 1309599.19 | данные отсутствуют                | 7.5   |
| 171  | 750817.81  | 1309613.47 | данные отсутствуют                | 7.5   |
| 172  | 750898.63  | 1309701.94 | данные отсутствуют                | 7.5   |
| 173  | 750946.68  | 1309776.25 | данные отсутствуют                | 7.5   |
| 174  | 750958.81  | 1309818.02 | данные отсутствуют                | 7.5   |
| 175  | 750952.85  | 1309865.22 | данные отсутствуют                | 7.5   |
| 176  | 750935.83  | 1309936.43 | данные отсутствуют                | 7.5   |
| 177  | 750921.34  | 1310066.26 | данные отсутствуют                | 7.5   |
| 178  | 750911.88  | 1310092.1  | данные отсутствуют                | 7.5   |
| 179  | 750555.8   | 1310330.65 | данные отсутствуют                | 7.5   |
| 180  | 750475.67  | 1310377.08 | Закрепление отсутствует           | 2.5   |

|                               |         |                   |
|-------------------------------|---------|-------------------|
| Государственный регистратор   |         | ФГИС ЕГРН         |
| полное наименование должности | подпись | инициалы, фамилия |

М.П.

Раздел 3.2

Выписка из Единого государственного реестра недвижимости об объекте недвижимости  
Описание местоположения земельного участка

|                                       |                    |  |                      |
|---------------------------------------|--------------------|--|----------------------|
| <b>Земельный участок</b>              |                    |  |                      |
| (вид объекта недвижимости)            |                    |  |                      |
| Лист №                                | Раздела <b>3.2</b> | Всего листов раздела <b>3.2</b> : ____           | Всего разделов: ____ |
| Всего листов выписки: ____            |                    |  |                      |
| <b>15.11.2021 № 99/2021/430766758</b> |                    |  |                      |
| Кадастровый номер:                    |                    | <b>02:22:000000:147(единое землепользование)</b> |                      |

| Сведения о характерных точках границы земельного участка |            |            |                                   |   |
|--|------------|------------|-----------------------------------|---|
| Система координат  |            |            |                                   |   |
| Зона №   |            |            |                                   |   |
| Номер точки  | Координаты |            | Описание закрепления на местности | Средняя квадратическая погрешность определения координат характерных точек границ земельного участка, м |
|  | X          | Y          |                                   |   |
| 1  | 2          | 3          | 4                                 | 5   |
| 181  | 750572.5   | 1310475.68 | Закрепление отсутствует           | 2.5   |
| 182  | 750573.75  | 1310475.06 | Закрепление отсутствует           | 2.5   |
| 183  | 750611.44  | 1310508.67 | Закрепление отсутствует           | 2.5   |
| 184  | 750662.78  | 1310551.36 | Закрепление отсутствует           | 2.5   |
| 185  | 750660.54  | 1310552.46 | данные отсутствуют                | 7.5   |
| 186  | 750775.39  | 1310654.9  | данные отсутствуют                | 7.5   |
| 187  | 747570.68  | 1304415.27 | данные отсутствуют                | данные отсутствуют  |
| 188  | 747627.64  | 1304417.23 | данные отсутствуют                | данные отсутствуют  |
| 189  | 747686.17  | 1304379.12 | данные отсутствуют                | данные отсутствуют  |
| 190  | 747727.46  | 1304336.01 | данные отсутствуют                | данные отсутствуют  |
| 191  | 747759.23  | 1304317.86 | данные отсутствуют                | данные отсутствуют  |
| 192  | 747771.93  | 1304303.79 | данные отсутствуют                | данные отсутствуют  |
| 193  | 747761.03  | 1304285.64 | данные отсутствуют                | данные отсутствуют  |
| 194  | 747696.6   | 1304220.3  | данные отсутствуют                | данные отсутствуют  |
| 195  | 747671.64  | 1304194.43 | данные отсутствуют                | данные отсутствуют  |

|                               |         |                   |
|-------------------------------|---------|-------------------|
| Государственный регистратор   |         | ФГИС ЕГРН         |
| полное наименование должности | подпись | инициалы, фамилия |

М.П.

|                                       |                    |  |                      |
|---------------------------------------|--------------------|--|----------------------|
| <b>Земельный участок</b>              |                    |  |                      |
| (вид объекта недвижимости)            |                    |  |                      |
| Лист №                                | Раздела <b>3.2</b> | Всего листов раздела <b>3.2</b> : ____           | Всего разделов: ____ |
| Всего листов выписки: ____            |                    |  |                      |
| <b>15.11.2021 № 99/2021/430766758</b> |                    |  |                      |
| Кадастровый номер:                    |                    | <b>02:22:000000:147(единое землепользование)</b> |                      |

| Сведения о характерных точках границы земельного участка |            |            |                                   |   |
|--|------------|------------|-----------------------------------|---|
| Система координат  |            |            |                                   |   |
| Зона №   |            |            |                                   |   |
| Номер точки  | Координаты |            | Описание закрепления на местности | Средняя квадратическая погрешность определения координат характерных точек границ земельного участка, м |
|  | X          | Y          |                                   |   |
| 1  | 2          | 3          | 4                                 | 5   |
| 196  | 747662.57  | 1304185.36 | данные отсутствуют                | данные отсутствуют  |
| 197  | 747600.4   | 1304191.71 | данные отсутствуют                | данные отсутствуют  |
| 198  | 747578.17  | 1304213.04 | данные отсутствуют                | данные отсутствуют  |
| 199  | 747558.66  | 1304245.71 | данные отсутствуют                | данные отсутствуют  |
| 200  | 747482.42  | 1304256.6  | данные отсутствуют                | данные отсутствуют  |
| 201  | 747444.18  | 1304259.4  | данные отсутствуют                | данные отсутствуют  |
| 202  | 747364.58  | 1304162.58 | данные отсутствуют                | данные отсутствуют  |
| 203  | 747567.46  | 1303973.45 | данные отсутствуют                | данные отсутствуют  |
| 204  | 747391.01  | 1303743.69 | данные отсутствуют                | данные отсутствуют  |
| 205  | 747290.8   | 1303597    | данные отсутствуют                | данные отсутствуют  |
| 206  | 747499.6   | 1303524.68 | данные отсутствуют                | данные отсутствуют  |
| 207  | 747569.42  | 1303612.05 | данные отсутствуют                | данные отсутствуют  |
| 208  | 747696.55  | 1303729.39 | данные отсутствуют                | данные отсутствуют  |
| 209  | 747691.17  | 1303732.98 | данные отсутствуют                | данные отсутствуют  |
| 210  | 747691.14  | 1303733.01 | данные отсутствуют                | данные отсутствуют  |

|                               |         |                   |
|-------------------------------|---------|-------------------|
| Государственный регистратор   |         | ФГИС ЕГРН         |
| полное наименование должности | подпись | инициалы, фамилия |

М.П.

Раздел 3.2

Выписка из Единого государственного реестра недвижимости об объекте недвижимости  
Описание местоположения земельного участка

|                                       |                    |  |                      |
|---------------------------------------|--------------------|--|----------------------|
| <b>Земельный участок</b>              |                    |  |                      |
| (вид объекта недвижимости)            |                    |  |                      |
| Лист №                                | Раздела <b>3.2</b> | Всего листов раздела <b>3.2</b> : ____           | Всего разделов: ____ |
| Всего листов выписки: ____            |                    |  |                      |
| <b>15.11.2021 № 99/2021/430766758</b> |                    |  |                      |
| Кадастровый номер:                    |                    | <b>02:22:000000:147(единое землепользование)</b> |                      |

| Сведения о характерных точках границы земельного участка |            |            |                                   |   |
|--|------------|------------|-----------------------------------|---|
| Система координат  |            |            |                                   |   |
| Зона №   |            |            |                                   |   |
| Номер точки  | Координаты |            | Описание закрепления на местности | Средняя квадратическая погрешность определения координат характерных точек границ земельного участка, м |
|  | X          | Y          |                                   |   |
| 1  | 2          | 3          | 4                                 | 5   |
| 211  | 747691.13  | 1303733.02 | данные отсутствуют                | данные отсутствуют  |
| 212  | 747689.24  | 1303738.68 | данные отсутствуют                | данные отсутствуют  |
| 213  | 747689.24  | 1303738.71 | данные отсутствуют                | данные отсутствуют  |
| 214  | 747689.24  | 1303738.73 | данные отсутствуют                | данные отсутствуют  |
| 215  | 747689.85  | 1303741.43 | данные отсутствуют                | данные отсутствуют  |
| 216  | 747681.76  | 1303748.72 | данные отсутствуют                | данные отсутствуют  |
| 217  | 747679.93  | 1303801.82 | данные отсутствуют                | данные отсутствуют  |
| 218  | 747685.38  | 1303836.11 | данные отсутствуют                | данные отсутствуют  |
| 219  | 747658.9   | 1303899.09 | данные отсутствуют                | данные отсутствуют  |
| 220  | 747696.95  | 1304168.72 | данные отсутствуют                | данные отсутствуют  |
| 221  | 747858.79  | 1304354.28 | данные отсутствуют                | данные отсутствуют  |
| 222  | 747860.99  | 1304365.31 | данные отсутствуют                | данные отсутствуют  |
| 223  | 747861.01  | 1304365.34 | данные отсутствуют                | данные отсутствуют  |
| 224  | 747866.67  | 1304372.89 | данные отсутствуют                | данные отсутствуют  |
| 225  | 747866.7   | 1304372.92 | данные отсутствуют                | данные отсутствуют  |

|                               |         |                   |
|-------------------------------|---------|-------------------|
| Государственный регистратор   |         | ФГИС ЕГРН         |
| полное наименование должности | подпись | инициалы, фамилия |

М.П.

Выписка из Единого государственного реестра недвижимости об объекте недвижимости  
Описание местоположения земельного участка

|                                       |                    |  |                      |
|---------------------------------------|--------------------|--|----------------------|
| <b>Земельный участок</b>              |                    |  |                      |
| (вид объекта недвижимости)            |                    |  |                      |
| Лист №                                | Раздела <b>3.2</b> | Всего листов раздела <b>3.2</b> : ____           | Всего разделов: ____ |
| Всего листов выписки: ____            |                    |  |                      |
| <b>15.11.2021 № 99/2021/430766758</b> |                    |  |                      |
| Кадастровый номер:                    |                    | <b>02:22:000000:147(единое землепользование)</b> |                      |

| Сведения о характерных точках границы земельного участка |            |            |                                   |   |
|--|------------|------------|-----------------------------------|---|
| Система координат  |            |            |                                   |   |
| Зона №   |            |            |                                   |   |
| Номер точки  | Координаты |            | Описание закрепления на местности | Средняя квадратическая погрешность определения координат характерных точек границ земельного участка, м |
|  | X          | Y          |                                   |   |
| 1  | 2          | 3          | 4                                 | 5   |
| 226  | 747873.3   | 1304376.22 | данные отсутствуют                | данные отсутствуют  |
| 227  | 747878.92  | 1304381.86 | данные отсутствуют                | данные отсутствуют  |
| 228  | 747880.8   | 1304390.33 | данные отсутствуют                | данные отсутствуют  |
| 229  | 747882.69  | 1304395.99 | данные отсутствуют                | данные отсутствуют  |
| 230  | 747885.52  | 1304404.49 | данные отсутствуют                | данные отсутствуют  |
| 231  | 747885.53  | 1304404.5  | данные отсутствуют                | данные отсутствуют  |
| 232  | 747885.54  | 1304404.51 | данные отсутствуют                | данные отсутствуют  |
| 233  | 747889.79  | 1304410.64 | данные отсутствуют                | данные отсутствуют  |
| 234  | 747889.82  | 1304410.67 | данные отсутствуют                | данные отсутствуют  |
| 235  | 747889.83  | 1304410.68 | данные отсутствуют                | данные отсутствуют  |
| 236  | 747896.9   | 1304413.04 | данные отсутствуют                | данные отсутствуют  |
| 237  | 747896.93  | 1304413.04 | данные отсутствуют                | данные отсутствуют  |
| 238  | 747903.03  | 1304413.04 | данные отсутствуют                | данные отсутствуют  |
| 239  | 747910.56  | 1304420.56 | данные отсутствуют                | данные отсутствуют  |
| 240  | 747910.57  | 1304420.58 | данные отсутствуют                | данные отсутствуют  |

|                               |         |                   |
|-------------------------------|---------|-------------------|
| Государственный регистратор   |         | ФГИС ЕГРН         |
| полное наименование должности | подпись | инициалы, фамилия |

М.П.

Раздел 3.2

Выписка из Единого государственного реестра недвижимости об объекте недвижимости  
Описание местоположения земельного участка

|                                       |                    |  |                      |
|---------------------------------------|--------------------|--|----------------------|
| <b>Земельный участок</b>              |                    |  |                      |
| (вид объекта недвижимости)            |                    |  |                      |
| Лист №                                | Раздела <b>3.2</b> | Всего листов раздела <b>3.2</b> : ____           | Всего разделов: ____ |
| Всего листов выписки: ____            |                    |  |                      |
| <b>15.11.2021 № 99/2021/430766758</b> |                    |  |                      |
| Кадастровый номер:                    |                    | <b>02:22:000000:147(единое землепользование)</b> |                      |

| Сведения о характерных точках границы земельного участка |            |            |                                   |   |
|--|------------|------------|-----------------------------------|---|
| Система координат  |            |            |                                   |   |
| Зона №   |            |            |                                   |   |
| Номер точки  | Координаты |            | Описание закрепления на местности | Средняя квадратическая погрешность определения координат характерных точек границ земельного участка, м |
|  | X          | Y          |                                   |   |
| 1  | 2          | 3          | 4                                 | 5   |
| 241  | 747916.24  | 1304423.88 | данные отсутствуют                | данные отсутствуют  |
| 242  | 747916.27  | 1304423.89 | данные отсутствуют                | данные отсутствуют  |
| 243  | 747922.4   | 1304424.36 | данные отсутствуют                | данные отсутствуют  |
| 244  | 747922.42  | 1304424.36 | данные отсутствуют                | данные отсутствуют  |
| 245  | 747923.61  | 1304424.26 | данные отсутствуют                | данные отсутствуют  |
| 246  | 747940.06  | 1304438.31 | данные отсутствуют                | данные отсутствуют  |
| 247  | 747940.25  | 1304438.92 | данные отсутствуют                | данные отсутствуют  |
| 248  | 747940.72  | 1304446.46 | данные отсутствуют                | данные отсутствуют  |
| 249  | 747940.73  | 1304446.48 | данные отсутствуют                | данные отсутствуют  |
| 250  | 747943.56  | 1304453.32 | данные отсутствуют                | данные отсутствуют  |
| 251  | 747943.56  | 1304453.34 | данные отсутствуют                | данные отсутствуют  |
| 252  | 747943.58  | 1304453.36 | данные отсутствуют                | данные отсутствуют  |
| 253  | 747947.82  | 1304456.89 | данные отсутствуют                | данные отсутствуют  |
| 254  | 747950.87  | 1304462.75 | данные отсутствуют                | данные отсутствуют  |
| 255  | 747951.34  | 1304469.8  | данные отсутствуют                | данные отсутствуют  |

|                               |         |                   |
|-------------------------------|---------|-------------------|
| Государственный регистратор   |         | ФГИС ЕГРН         |
| полное наименование должности | подпись | инициалы, фамилия |

М.П.

|                                       |                    |  |                      |
|---------------------------------------|--------------------|--|----------------------|
| <b>Земельный участок</b>              |                    |  |                      |
| (вид объекта недвижимости)            |                    |  |                      |
| Лист №                                | Раздела <b>3.2</b> | Всего листов раздела <b>3.2</b> : ____           | Всего разделов: ____ |
| Всего листов выписки: ____            |                    |  |                      |
| <b>15.11.2021 № 99/2021/430766758</b> |                    |  |                      |
| Кадастровый номер:                    |                    | <b>02:22:000000:147(единое землепользование)</b> |                      |

| Сведения о характерных точках границы земельного участка |            |            |                                   |   |
|--|------------|------------|-----------------------------------|---|
| Система координат  |            |            |                                   |   |
| Зона №   |            |            |                                   |   |
| Номер точки  | Координаты |            | Описание закрепления на местности | Средняя квадратическая погрешность определения координат характерных точек границ земельного участка, м |
|  | X          | Y          |                                   |   |
| 1  | 2          | 3          | 4                                 | 5   |
| 256  | 747951.34  | 1304473.82 | данные отсутствуют                | данные отсутствуют  |
| 257  | 747952.05  | 1304479.01 | данные отсутствуют                | данные отсутствуют  |
| 258  | 747952.06  | 1304479.04 | данные отсутствуют                | данные отсутствуют  |
| 259  | 747954.89  | 1304484.47 | данные отсутствуют                | данные отсутствуют  |
| 260  | 747954.9   | 1304484.49 | данные отсутствуют                | данные отсутствуют  |
| 261  | 747958.44  | 1304488.5  | данные отсутствуют                | данные отсутствуют  |
| 262  | 747958.46  | 1304488.51 | данные отсутствуют                | данные отсутствуют  |
| 263  | 747963.41  | 1304492.29 | данные отсутствуют                | данные отсутствуют  |
| 264  | 747963.45  | 1304492.3  | данные отсутствуют                | данные отсутствуют  |
| 265  | 747967.91  | 1304493.01 | данные отсутствуют                | данные отсутствуют  |
| 266  | 747973.56  | 1304496.53 | данные отсутствуют                | данные отсутствуют  |
| 267  | 747979.67  | 1304501.95 | данные отсутствуют                | данные отсутствуют  |
| 268  | 747982.72  | 1304508.29 | данные отсутствуют                | данные отсутствуют  |
| 269  | 747983.42  | 1304514.39 | данные отсутствуют                | данные отсутствуют  |
| 270  | 747982.48  | 1304519.57 | данные отсутствуют                | данные отсутствуют  |

|                               |         |                   |
|-------------------------------|---------|-------------------|
| Государственный регистратор   |         | ФГИС ЕГРН         |
| полное наименование должности | подпись | инициалы, фамилия |

М.П.

Раздел 3.2

Выписка из Единого государственного реестра недвижимости об объекте недвижимости  
Описание местоположения земельного участка

|                                       |                    |  |                      |
|---------------------------------------|--------------------|--|----------------------|
| <b>Земельный участок</b>              |                    |  |                      |
| (вид объекта недвижимости)            |                    |  |                      |
| Лист №                                | Раздела <b>3.2</b> | Всего листов раздела <b>3.2</b> : ____           | Всего разделов: ____ |
| Всего листов выписки: ____            |                    |  |                      |
| <b>15.11.2021 № 99/2021/430766758</b> |                    |  |                      |
| Кадастровый номер:                    |                    | <b>02:22:000000:147(единое землепользование)</b> |                      |

| Сведения о характерных точках границы земельного участка |            |            |                                   |   |
|--|------------|------------|-----------------------------------|---|
| Система координат  |            |            |                                   |   |
| Зона №   |            |            |                                   |   |
| Номер точки  | Координаты |            | Описание закрепления на местности | Средняя квадратическая погрешность определения координат характерных точек границ земельного участка, м |
|  | X          | Y          |                                   |   |
| 1  | 2          | 3          | 4                                 | 5   |
| 271  | 747981.77  | 1304524.77 | данные отсутствуют                | данные отсутствуют  |
| 272  | 747981.78  | 1304524.81 | данные отсутствуют                | данные отсутствуют  |
| 273  | 747984.38  | 1304530.24 | данные отсутствуют                | данные отсутствуют  |
| 274  | 747984.41  | 1304530.28 | данные отсутствуют                | данные отсутствуют  |
| 275  | 747984.43  | 1304530.29 | данные отсутствуют                | данные отсутствуют  |
| 276  | 747992.93  | 1304532.88 | данные отсутствуют                | данные отсутствуют  |
| 277  | 747992.97  | 1304532.88 | данные отсутствуют                | данные отсутствуют  |
| 278  | 747999.54  | 1304532.41 | данные отсутствуют                | данные отсутствуют  |
| 279  | 748006.09  | 1304535.68 | данные отсутствуют                | данные отсутствуют  |
| 280  | 748008.9   | 1304543.9  | данные отсутствуют                | данные отсутствуют  |
| 281  | 748009.15  | 1304551.66 | данные отсутствуют                | данные отсутствуют  |
| 282  | 748009.15  | 1304551.68 | данные отсутствуют                | данные отсутствуют  |
| 283  | 748011.5   | 1304561.12 | данные отсутствуют                | данные отсутствуют  |
| 284  | 748011.52  | 1304561.15 | данные отсутствуют                | данные отсутствуют  |
| 285  | 748018.36  | 1304571.29 | данные отсутствуют                | данные отсутствуют  |

|                               |         |                   |
|-------------------------------|---------|-------------------|
| Государственный регистратор   |         | ФГИС ЕГРН         |
| полное наименование должности | подпись | инициалы, фамилия |

М.П.

Выписка из Единого государственного реестра недвижимости об объекте недвижимости  
Описание местоположения земельного участка

|                                       |                    |  |                      |
|---------------------------------------|--------------------|--|----------------------|
| <b>Земельный участок</b>              |                    |  |                      |
| (вид объекта недвижимости)            |                    |  |                      |
| Лист №                                | Раздела <b>3.2</b> | Всего листов раздела <b>3.2</b> : ____           | Всего разделов: ____ |
| Всего листов выписки: ____            |                    |  |                      |
| <b>15.11.2021 № 99/2021/430766758</b> |                    |  |                      |
| Кадастровый номер:                    |                    | <b>02:22:000000:147(единое землепользование)</b> |                      |

| Сведения о характерных точках границы земельного участка |            |            |                                   |   |
|--|------------|------------|-----------------------------------|---|
| Система координат  |            |            |                                   |   |
| Зона №   |            |            |                                   |   |
| Номер точки  | Координаты |            | Описание закрепления на местности | Средняя квадратическая погрешность определения координат характерных точек границ земельного участка, м |
|  | X          | Y          |                                   |   |
| 1  | 2          | 3          | 4                                 | 5   |
| 286  | 748018.37  | 1304571.31 | данные отсутствуют                | данные отсутствуют  |
| 287  | 748029.93  | 1304580.52 | данные отсутствуют                | данные отсутствуют  |
| 288  | 748029.95  | 1304580.53 | данные отсутствуют                | данные отсутствуют  |
| 289  | 748029.98  | 1304580.54 | данные отсутствуют                | данные отсутствуют  |
| 290  | 748041.06  | 1304582.19 | данные отсутствуют                | данные отсутствуют  |
| 291  | 748051.4   | 1304584.3  | данные отсутствуют                | данные отсутствуют  |
| 292  | 748056.08  | 1304593.2  | данные отсутствуют                | данные отсутствуют  |
| 293  | 748056.08  | 1304599.54 | данные отсутствуют                | данные отсутствуют  |
| 294  | 748054.43  | 1304606.15 | данные отсутствуют                | данные отсутствуют  |
| 295  | 748053.73  | 1304612.53 | данные отсутствуют                | данные отсутствуют  |
| 296  | 748053.74  | 1304612.55 | данные отсутствуют                | данные отсутствуют  |
| 297  | 748055.85  | 1304621.28 | данные отсутствуют                | данные отсутствуют  |
| 298  | 748055.86  | 1304621.31 | данные отсутствуют                | данные отсутствуют  |
| 299  | 748058.45  | 1304625.55 | данные отсутствуют                | данные отсутствуют  |
| 300  | 748058.47  | 1304625.57 | данные отсутствуют                | данные отсутствуют  |

|                               |         |                   |
|-------------------------------|---------|-------------------|
| Государственный регистратор   |         | ФГИС ЕГРН         |
| полное наименование должности | подпись | инициалы, фамилия |

М.П.

Раздел 3.2

Выписка из Единого государственного реестра недвижимости об объекте недвижимости  
Описание местоположения земельного участка

|                                       |                    |  |                      |
|---------------------------------------|--------------------|--|----------------------|
| <b>Земельный участок</b>              |                    |  |                      |
| (вид объекта недвижимости)            |                    |  |                      |
| Лист №                                | Раздела <b>3.2</b> | Всего листов раздела <b>3.2</b> : ____           | Всего разделов: ____ |
| Всего листов выписки: ____            |                    |  |                      |
| <b>15.11.2021 № 99/2021/430766758</b> |                    |  |                      |
| Кадастровый номер:                    |                    | <b>02:22:000000:147(единое землепользование)</b> |                      |

| Сведения о характерных точках границы земельного участка |            |            |                                   |   |
|--|------------|------------|-----------------------------------|---|
| Система координат  |            |            |                                   |   |
| Зона №   |            |            |                                   |   |
| Номер точки  | Координаты |            | Описание закрепления на местности | Средняя квадратическая погрешность определения координат характерных точек границ земельного участка, м |
|  | X          | Y          |                                   |   |
| 1  | 2          | 3          | 4                                 | 5   |
| 301  | 748062.96  | 1304629.35 | данные отсутствуют                | данные отсутствуют  |
| 302  | 748062.98  | 1304629.36 | данные отсутствуют                | данные отсутствуют  |
| 303  | 748068.15  | 1304631.71 | данные отсутствуют                | данные отсутствуют  |
| 304  | 748071.18  | 1304636.61 | данные отсутствуют                | данные отсутствуют  |
| 305  | 748070.24  | 1304641.76 | данные отсутствуют                | данные отсутствуют  |
| 306  | 748068.12  | 1304648.12 | данные отсутствуют                | данные отсутствуют  |
| 307  | 748068.12  | 1304648.15 | данные отсутствуют                | данные отсутствуют  |
| 308  | 748068.12  | 1304653.34 | данные отсутствуют                | данные отсутствуют  |
| 309  | 748068.13  | 1304653.38 | данные отсутствуют                | данные отсутствуют  |
| 310  | 748069.77  | 1304656.43 | данные отсутствуют                | данные отсутствуют  |
| 311  | 748069.06  | 1304663    | данные отсутствуют                | данные отсутствуют  |
| 312  | 748068.59  | 1304668.2  | данные отсутствуют                | данные отсутствуют  |
| 313  | 748068.6   | 1304668.23 | данные отсутствуют                | данные отсутствуют  |
| 314  | 748071.19  | 1304674.37 | данные отсутствуют                | данные отсутствуют  |
| 315  | 748071.2   | 1304674.39 | данные отсутствуют                | данные отсутствуют  |

|                               |         |                   |
|-------------------------------|---------|-------------------|
| Государственный регистратор   |         | ФГИС ЕГРН         |
| полное наименование должности | подпись | инициалы, фамилия |

М.П.

|                                       |                    |  |                      |
|---------------------------------------|--------------------|--|----------------------|
| <b>Земельный участок</b>              |                    |  |                      |
| (вид объекта недвижимости)            |                    |  |                      |
| Лист №                                | Раздела <b>3.2</b> | Всего листов раздела <b>3.2</b> : ____           | Всего разделов: ____ |
| Всего листов выписки: ____            |                    |  |                      |
| <b>15.11.2021 № 99/2021/430766758</b> |                    |  |                      |
| Кадастровый номер:                    |                    | <b>02:22:000000:147(единое землепользование)</b> |                      |

| Сведения о характерных точках границы земельного участка |            |            |                                   |   |
|--|------------|------------|-----------------------------------|---|
| Система координат  |            |            |                                   |   |
| Зона №   |            |            |                                   |   |
| Номер точки  | Координаты |            | Описание закрепления на местности | Средняя квадратическая погрешность определения координат характерных точек границ земельного участка, м |
|  | X          | Y          |                                   |   |
| 1  | 2          | 3          | 4                                 | 5   |
| 316  | 748075.93  | 1304680.99 | данные отсутствуют                | данные отсутствуют  |
| 317  | 748075.96  | 1304681.02 | данные отсутствуют                | данные отсутствуют  |
| 318  | 748081.87  | 1304683.15 | данные отсутствуют                | данные отсутствуют  |
| 319  | 748081.88  | 1304683.16 | данные отсутствуют                | данные отсутствуют  |
| 320  | 748089.41  | 1304685.04 | данные отсутствуют                | данные отсутствуют  |
| 321  | 748095.77  | 1304687.87 | данные отсутствуют                | данные отсутствуют  |
| 322  | 748100.72  | 1304689.99 | данные отсутствуют                | данные отсутствуют  |
| 323  | 748100.73  | 1304690    | данные отсутствуют                | данные отсутствуют  |
| 324  | 748108.52  | 1304692.59 | данные отсутствуют                | данные отсутствуют  |
| 325  | 748108.56  | 1304692.59 | данные отсутствуют                | данные отсутствуют  |
| 326  | 748115.4   | 1304691.89 | данные отсутствуют                | данные отсутствуют  |
| 327  | 748121.04  | 1304691.65 | данные отсутствуют                | данные отсутствуют  |
| 328  | 748127.15  | 1304693.77 | данные отсутствуют                | данные отсутствуют  |
| 329  | 748133.29  | 1304695.9  | данные отсутствуют                | данные отсутствуют  |
| 330  | 748133.31  | 1304695.9  | данные отсутствуют                | данные отсутствуют  |

|                               |         |                   |
|-------------------------------|---------|-------------------|
| Государственный регистратор   |         | ФГИС ЕГРН         |
| полное наименование должности | подпись | инициалы, фамилия |

М.П.

Раздел 3.2

Выписка из Единого государственного реестра недвижимости об объекте недвижимости  
Описание местоположения земельного участка

|                                       |                    |  |                      |
|---------------------------------------|--------------------|--|----------------------|
| <b>Земельный участок</b>              |                    |  |                      |
| (вид объекта недвижимости)            |                    |  |                      |
| Лист №                                | Раздела <b>3.2</b> | Всего листов раздела <b>3.2</b> : ____           | Всего разделов: ____ |
| Всего листов выписки: ____            |                    |  |                      |
| <b>15.11.2021 № 99/2021/430766758</b> |                    |  |                      |
| Кадастровый номер:                    |                    | <b>02:22:000000:147(единое землепользование)</b> |                      |

| Сведения о характерных точках границы земельного участка |            |            |                                   |   |
|--|------------|------------|-----------------------------------|---|
| Система координат  |            |            |                                   |   |
| Зона №   |            |            |                                   |   |
| Номер точки  | Координаты |            | Описание закрепления на местности | Средняя квадратическая погрешность определения координат характерных точек границ земельного участка, м |
|  | X          | Y          |                                   |   |
| 1  | 2          | 3          | 4                                 | 5   |
| 331  | 748140.63  | 1304696.37 | данные отсутствуют                | данные отсутствуют  |
| 332  | 748146.99  | 1304696.37 | данные отсутствуют                | данные отсутствуют  |
| 333  | 748151.9   | 1304698.01 | данные отсутствуют                | данные отсутствуют  |
| 334  | 748157.09  | 1304702.95 | данные отсутствуют                | данные отсутствуют  |
| 335  | 748162.28  | 1304706.74 | данные отсутствуют                | данные отсутствуют  |
| 336  | 748162.3   | 1304706.75 | данные отсутствуют                | данные отсутствуют  |
| 337  | 748171.02  | 1304709.57 | данные отсутствуют                | данные отсутствуют  |
| 338  | 748176.91  | 1304713.11 | данные отсутствуют                | данные отсутствуют  |
| 339  | 748183.29  | 1304717.12 | данные отсутствуют                | данные отсутствуют  |
| 340  | 748189.65  | 1304719.95 | данные отсутствуют                | данные отсутствуют  |
| 341  | 748194.82  | 1304724.41 | данные отсутствуют                | данные отсутствуют  |
| 342  | 748196.68  | 1304728.37 | данные отсутствуют                | данные отсутствуют  |
| 343  | 748195.28  | 1304733.76 | данные отсутствуют                | данные отсутствуют  |
| 344  | 748193.4   | 1304737.76 | данные отсутствуют                | данные отсутствуют  |
| 345  | 748193.39  | 1304737.77 | данные отсутствуют                | данные отсутствуют  |

|                               |         |                   |
|-------------------------------|---------|-------------------|
| Государственный регистратор   |         | ФГИС ЕГРН         |
| полное наименование должности | подпись | инициалы, фамилия |

М.П.



Выписка из Единого государственного реестра недвижимости об объекте недвижимости  
Описание местоположения земельного участка

|                                       |                    |  |                      |
|---------------------------------------|--------------------|--|----------------------|
| <b>Земельный участок</b>              |                    |  |                      |
| (вид объекта недвижимости)            |                    |  |                      |
| Лист №                                | Раздела <b>3.2</b> | Всего листов раздела <b>3.2</b> : ____           | Всего разделов: ____ |
| Всего листов выписки: ____            |                    |  |                      |
| <b>15.11.2021 № 99/2021/430766758</b> |                    |  |                      |
| Кадастровый номер:                    |                    | <b>02:22:000000:147(единое землепользование)</b> |                      |

| Сведения о характерных точках границы земельного участка |            |            |                                   |   |
|--|------------|------------|-----------------------------------|---|
| Система координат  |            |            |                                   |   |
| Зона №   |            |            |                                   |   |
| Номер точки  | Координаты |            | Описание закрепления на местности | Средняя квадратическая погрешность определения координат характерных точек границ земельного участка, м |
|  | X          | Y          |                                   |   |
| 1  | 2          | 3          | 4                                 | 5   |
| 346  | 748190.79  | 1304745.32 | данные отсутствуют                | данные отсутствуют  |
| 347  | 748190.79  | 1304745.34 | данные отсутствуют                | данные отсутствуют  |
| 348  | 748190.08  | 1304756.2  | данные отсутствуют                | данные отсутствуют  |
| 349  | 748190.08  | 1304756.22 | данные отсутствуют                | данные отсутствуют  |
| 350  | 748190.33  | 1304757.68 | данные отсутствуют                | данные отсутствуют  |
| 351  | 748001.88  | 1304864.5  | данные отсутствуют                | данные отсутствуют  |
| 352  | 747980.73  | 1304886.43 | данные отсутствуют                | данные отсутствуют  |
| 353  | 747768.35  | 1304680.58 | данные отсутствуют                | данные отсутствуют  |
| 354  | 747707.7   | 1304640.08 | данные отсутствуют                | данные отсутствуют  |
| 355  | 747649.93  | 1304518.3  | данные отсутствуют                | данные отсутствуют  |
| 356  | 747456.05  | 1303806.82 | данные отсутствуют                | данные отсутствуют  |
| 357  | 747456     | 1303806.81 | данные отсутствуют                | данные отсутствуют  |
| 358  | 747455.96  | 1303806.77 | данные отсутствуют                | данные отсутствуют  |
| 359  | 747455.95  | 1303806.74 | данные отсутствуют                | данные отсутствуют  |
| 360  | 747455.53  | 1303804.54 | данные отсутствуют                | данные отсутствуют  |

|                               |         |                   |
|-------------------------------|---------|-------------------|
| Государственный регистратор   |         | ФГИС ЕГРН         |
| полное наименование должности | подпись | инициалы, фамилия |

М.П.

Раздел 3.2

Выписка из Единого государственного реестра недвижимости об объекте недвижимости  
Описание местоположения земельного участка

|                                       |                    |  |                      |
|---------------------------------------|--------------------|--|----------------------|
| <b>Земельный участок</b>              |                    |  |                      |
| (вид объекта недвижимости)            |                    |  |                      |
| Лист №                                | Раздела <b>3.2</b> | Всего листов раздела <b>3.2</b> : ____           | Всего разделов: ____ |
| Всего листов выписки: ____            |                    |  |                      |
| <b>15.11.2021 № 99/2021/430766758</b> |                    |  |                      |
| Кадастровый номер:                    |                    | <b>02:22:000000:147(единое землепользование)</b> |                      |

| Сведения о характерных точках границы земельного участка |            |            |                                   |   |
|--|------------|------------|-----------------------------------|---|
| Система координат  |            |            |                                   |   |
| Зона №   |            |            |                                   |   |
| Номер точки  | Координаты |            | Описание закрепления на местности | Средняя квадратическая погрешность определения координат характерных точек границ земельного участка, м |
|  | X          | Y          |                                   |   |
| 1  | 2          | 3          | 4                                 | 5   |
| 361  | 747455.53  | 1303804.52 | данные отсутствуют                | данные отсутствуют  |
| 362  | 747455.54  | 1303804.47 | данные отсутствуют                | данные отсутствуют  |
| 363  | 747455.58  | 1303804.43 | данные отсутствуют                | данные отсутствуют  |
| 364  | 747455.61  | 1303804.42 | данные отсутствуют                | данные отсутствуют  |
| 365  | 747457.81  | 1303804    | данные отсутствуют                | данные отсутствуют  |
| 366  | 747457.83  | 1303804    | данные отсутствуют                | данные отсутствуют  |
| 367  | 747457.88  | 1303804.01 | данные отсутствуют                | данные отсутствуют  |
| 368  | 747457.92  | 1303804.05 | данные отсутствуют                | данные отсутствуют  |
| 369  | 747457.93  | 1303804.08 | данные отсутствуют                | данные отсутствуют  |
| 370  | 747458.35  | 1303806.28 | данные отсутствуют                | данные отсутствуют  |
| 371  | 747458.35  | 1303806.3  | данные отсутствуют                | данные отсутствуют  |
| 372  | 747458.34  | 1303806.35 | данные отсутствуют                | данные отсутствуют  |
| 373  | 747458.3   | 1303806.39 | данные отсутствуют                | данные отсутствуют  |
| 374  | 747458.27  | 1303806.4  | данные отсутствуют                | данные отсутствуют  |
| 375  | 747456.07  | 1303806.82 | данные отсутствуют                | данные отсутствуют  |

|                               |         |                   |
|-------------------------------|---------|-------------------|
| Государственный регистратор   |         | ФГИС ЕГРН         |
| полное наименование должности | подпись | инициалы, фамилия |

М.П.

|                                       |                    |  |                      |
|---------------------------------------|--------------------|--|----------------------|
| <b>Земельный участок</b>              |                    |  |                      |
| (вид объекта недвижимости)            |                    |  |                      |
| Лист №                                | Раздела <b>3.2</b> | Всего листов раздела <b>3.2</b> : ____           | Всего разделов: ____ |
| Всего листов выписки: ____            |                    |  |                      |
| <b>15.11.2021 № 99/2021/430766758</b> |                    |  |                      |
| Кадастровый номер:                    |                    | <b>02:22:000000:147(единое землепользование)</b> |                      |

| Сведения о характерных точках границы земельного участка |            |            |                                   |   |
|--|------------|------------|-----------------------------------|---|
| Система координат  |            |            |                                   |   |
| Зона №   |            |            |                                   |   |
| Номер точки  | Координаты |            | Описание закрепления на местности | Средняя квадратическая погрешность определения координат характерных точек границ земельного участка, м |
|  | X          | Y          |                                   |   |
| 1  | 2          | 3          | 4                                 | 5   |
| 376  | 747605.78  | 1303777.11 | данные отсутствуют                | данные отсутствуют  |
| 377  | 747605.73  | 1303777.1  | данные отсутствуют                | данные отсутствуют  |
| 378  | 747605.7   | 1303777.06 | данные отсутствуют                | данные отсутствуют  |
| 379  | 747605.68  | 1303777.03 | данные отсутствуют                | данные отсутствуют  |
| 380  | 747605.26  | 1303774.84 | данные отсутствуют                | данные отсутствуют  |
| 381  | 747605.26  | 1303774.82 | данные отсутствуют                | данные отсутствуют  |
| 382  | 747605.28  | 1303774.77 | данные отсутствуют                | данные отсутствуют  |
| 383  | 747605.31  | 1303774.74 | данные отсутствуют                | данные отсутствуют  |
| 384  | 747605.34  | 1303774.73 | данные отсутствуют                | данные отсутствуют  |
| 385  | 747607.53  | 1303774.3  | данные отсутствуют                | данные отсутствуют  |
| 386  | 747607.55  | 1303774.3  | данные отсутствуют                | данные отсутствуют  |
| 387  | 747607.6   | 1303774.31 | данные отсутствуют                | данные отсутствуют  |
| 388  | 747607.64  | 1303774.34 | данные отсутствуют                | данные отсутствуют  |
| 389  | 747607.65  | 1303774.37 | данные отсутствуют                | данные отсутствуют  |
| 390  | 747608.08  | 1303776.57 | данные отсутствуют                | данные отсутствуют  |

|                               |         |                   |
|-------------------------------|---------|-------------------|
| Государственный регистратор   |         | ФГИС ЕГРН         |
| полное наименование должности | подпись | инициалы, фамилия |

М.П.

Раздел 3.2

Выписка из Единого государственного реестра недвижимости об объекте недвижимости  
Описание местоположения земельного участка

|                                       |                    |  |                      |
|---------------------------------------|--------------------|--|----------------------|
| <b>Земельный участок</b>              |                    |  |                      |
| (вид объекта недвижимости)            |                    |  |                      |
| Лист №                                | Раздела <b>3.2</b> | Всего листов раздела <b>3.2</b> : ____           | Всего разделов: ____ |
| Всего листов выписки: ____            |                    |  |                      |
| <b>15.11.2021 № 99/2021/430766758</b> |                    |  |                      |
| Кадастровый номер:                    |                    | <b>02:22:000000:147(единое землепользование)</b> |                      |

| Сведения о характерных точках границы земельного участка |            |            |                                   |   |
|--|------------|------------|-----------------------------------|---|
| Система координат  |            |            |                                   |   |
| Зона №   |            |            |                                   |   |
| Номер точки  | Координаты |            | Описание закрепления на местности | Средняя квадратическая погрешность определения координат характерных точек границ земельного участка, м |
|  | X          | Y          |                                   |   |
| 1  | 2          | 3          | 4                                 | 5   |
| 391  | 747608.08  | 1303776.59 | данные отсутствуют                | данные отсутствуют  |
| 392  | 747608.07  | 1303776.64 | данные отсутствуют                | данные отсутствуют  |
| 393  | 747608.03  | 1303776.68 | данные отсутствуют                | данные отсутствуют  |
| 394  | 747608     | 1303776.69 | данные отсутствуют                | данные отсутствуют  |
| 395  | 747605.8   | 1303777.11 | данные отсутствуют                | данные отсутствуют  |
| 396  | 753947.39  | 1309114.87 | данные отсутствуют                | 7.5   |
| 397  | 753964.8   | 1309124.08 | данные отсутствуют                | 7.5   |
| 398  | 753969.92  | 1309146.62 | данные отсутствуют                | 7.5   |
| 399  | 753967.87  | 1309218.31 | данные отсутствуют                | 7.5   |
| 400  | 753959.68  | 1309259.28 | данные отсутствуют                | 7.5   |
| 401  | 753976.07  | 1309300.25 | данные отсутствуют                | 7.5   |
| 402  | 754010.89  | 1309332    | данные отсутствуют                | 7.5   |
| 403  | 754055.96  | 1309324.83 | данные отсутствуют                | 7.5   |
| 404  | 754086.68  | 1309287.96 | данные отсутствуют                | 7.5   |
| 405  | 754157.36  | 1309163    | данные отсутствуют                | 7.5   |

|                               |         |                   |
|-------------------------------|---------|-------------------|
| Государственный регистратор   |         | ФГИС ЕГРН         |
| полное наименование должности | подпись | инициалы, фамилия |

М.П.

Выписка из Единого государственного реестра недвижимости об объекте недвижимости  
Описание местоположения земельного участка

|                                       |                    |  |                      |
|---------------------------------------|--------------------|--|----------------------|
| <b>Земельный участок</b>              |                    |  |                      |
| (вид объекта недвижимости)            |                    |  |                      |
| Лист №                                | Раздела <b>3.2</b> | Всего листов раздела <b>3.2</b> : ____           | Всего разделов: ____ |
| Всего листов выписки: ____            |                    |  |                      |
| <b>15.11.2021 № 99/2021/430766758</b> |                    |  |                      |
| Кадастровый номер:                    |                    | <b>02:22:000000:147(единое землепользование)</b> |                      |

| Сведения о характерных точках границы земельного участка |            |            |                                   |   |
|--|------------|------------|-----------------------------------|---|
| Система координат  |            |            |                                   |   |
| Зона №   |            |            |                                   |   |
| Номер точки  | Координаты |            | Описание закрепления на местности | Средняя квадратическая погрешность определения координат характерных точек границ земельного участка, м |
|  | X          | Y          |                                   |   |
| 1  | 2          | 3          | 4                                 | 5   |
| 406  | 754168.62  | 1309126.13 | данные отсутствуют                | 7.5   |
| 407  | 754208.57  | 1309100.53 | данные отсутствуют                | 7.5   |
| 408  | 754260.8   | 1309092.33 | данные отсутствуют                | 7.5   |
| 409  | 754270.02  | 1309082.09 | данные отсутствуют                | 7.5   |
| 410  | 754238.27  | 1309061.61 | данные отсутствуют                | 7.5   |
| 411  | 754202.42  | 1309053.41 | данные отсутствуют                | 7.5   |
| 412  | 754076.44  | 1309091.31 | данные отсутствуют                | 7.5   |
| 413  | 754047.76  | 1309093.36 | данные отсутствуют                | 7.5   |
| 414  | 754025.23  | 1309077.99 | данные отсутствуют                | 7.5   |
| 415  | 754009.87  | 1309056.49 | данные отсутствуют                | 7.5   |
| 416  | 753987.33  | 1309057.51 | данные отсутствуют                | 7.5   |
| 417  | 753960.7   | 1309070.82 | данные отсутствуют                | 7.5   |
| 418  | 753949.44  | 1309091.31 | данные отсутствуют                | 7.5   |
| 419  | 747445.31  | 1297516.58 | данные отсутствуют                | данные отсутствуют  |
| 420  | 747322.01  | 1297264.11 | данные отсутствуют                | данные отсутствуют  |

|                               |         |                   |
|-------------------------------|---------|-------------------|
| Государственный регистратор   |         | ФГИС ЕГРН         |
| полное наименование должности | подпись | инициалы, фамилия |

М.П.

Раздел 3.2

Выписка из Единого государственного реестра недвижимости об объекте недвижимости  
Описание местоположения земельного участка

|                                       |                    |  |                      |
|---------------------------------------|--------------------|--|----------------------|
| <b>Земельный участок</b>              |                    |  |                      |
| (вид объекта недвижимости)            |                    |  |                      |
| Лист №                                | Раздела <b>3.2</b> | Всего листов раздела <b>3.2</b> : ____           | Всего разделов: ____ |
| Всего листов выписки: ____            |                    |  |                      |
| <b>15.11.2021 № 99/2021/430766758</b> |                    |  |                      |
| Кадастровый номер:                    |                    | <b>02:22:000000:147(единое землепользование)</b> |                      |

| Сведения о характерных точках границы земельного участка |            |            |                                   |   |
|--|------------|------------|-----------------------------------|---|
| Система координат  |            |            |                                   |   |
| Зона №   |            |            |                                   |   |
| Номер точки  | Координаты |            | Описание закрепления на местности | Средняя квадратическая погрешность определения координат характерных точек границ земельного участка, м |
|  | X          | Y          |                                   |   |
| 1  | 2          | 3          | 4                                 | 5   |
| 421  | 747087.15  | 1296973.47 | данные отсутствуют                | данные отсутствуют  |
| 422  | 746981.47  | 1296838.43 | данные отсутствуют                | данные отсутствуют  |
| 423  | 746950.56  | 1296783.75 | данные отсутствуют                | данные отсутствуют  |
| 424  | 746905.14  | 1296703.39 | данные отсутствуют                | данные отсутствуют  |
| 425  | 746826.23  | 1296481.01 | данные отсутствуют                | данные отсутствуют  |
| 426  | 746808.26  | 1296430.37 | данные отсутствуют                | данные отсутствуют  |
| 427  | 746805.32  | 1296195.51 | данные отсутствуют                | данные отсутствуют  |
| 428  | 746858.17  | 1295878.45 | данные отсутствуют                | данные отсутствуют  |
| 429  | 746911.97  | 1295775.97 | данные отсутствуют                | данные отсутствуют  |
| 430  | 746981.47  | 1295643.6  | данные отсутствуют                | данные отсутствуют  |
| 431  | 747142.93  | 1295446.91 | данные отсутствуют                | данные отсутствуют  |
| 432  | 747148.8   | 1295424.89 | данные отсутствуют                | данные отсутствуют  |
| 433  | 747113.57  | 1295394.06 | данные отсутствуют                | данные отсутствуют  |
| 434  | 747097.43  | 1295407.27 | данные отсутствуют                | данные отсутствуют  |
| 435  | 746866.97  | 1295680.29 | данные отсутствуют                | данные отсутствуют  |

|                               |         |                   |
|-------------------------------|---------|-------------------|
| Государственный регистратор   |         | ФГИС ЕГРН         |
| полное наименование должности | подпись | инициалы, фамилия |

М.П.

|                                       |                    |  |                      |
|---------------------------------------|--------------------|--|----------------------|
| <b>Земельный участок</b>              |                    |  |                      |
| (вид объекта недвижимости)            |                    |  |                      |
| Лист №                                | Раздела <b>3.2</b> | Всего листов раздела <b>3.2</b> : ____           | Всего разделов: ____ |
| Всего листов выписки: ____            |                    |  |                      |
| <b>15.11.2021 № 99/2021/430766758</b> |                    |  |                      |
| Кадастровый номер:                    |                    | <b>02:22:000000:147(единое землепользование)</b> |                      |

| Сведения о характерных точках границы земельного участка |            |            |                                   |   |
|--|------------|------------|-----------------------------------|---|
| Система координат  |            |            |                                   |   |
| Зона №   |            |            |                                   |   |
| Номер точки  | Координаты |            | Описание закрепления на местности | Средняя квадратическая погрешность определения координат характерных точек границ земельного участка, м |
|  | X          | Y          |                                   |   |
| 1  | 2          | 3          | 4                                 | 5   |
| 436  | 746805.32  | 1295649.47 | данные отсутствуют                | данные отсутствуют  |
| 437  | 746870.64  | 1295560.66 | данные отсутствуют                | данные отсутствуют  |
| 438  | 746935.96  | 1295471.86 | данные отсутствуют                | данные отсутствуют  |
| 439  | 746947.6   | 1295440.27 | данные отсутствуют                | данные отсутствуют  |
| 440  | 746956.51  | 1295416.08 | данные отсутствуют                | данные отсутствуют  |
| 441  | 747018.16  | 1295358.84 | данные отсутствуют                | данные отсутствуют  |
| 442  | 747032.84  | 1295341.22 | данные отсутствуют                | данные отсутствуют  |
| 443  | 747028.09  | 1295339.52 | данные отсутствуют                | данные отсутствуют  |
| 444  | 747012.29  | 1295333.88 | данные отсутствуют                | данные отсутствуют  |
| 445  | 746982.93  | 1295339.75 | данные отсутствуют                | данные отсутствуют  |
| 446  | 746941.83  | 1295357.37 | данные отсутствуют                | данные отсутствуют  |
| 447  | 746920.55  | 1295370.58 | данные отсутствуют                | данные отсутствуют  |
| 448  | 746899.27  | 1295383.79 | данные отсутствуют                | данные отсутствуют  |
| 449  | 746722.36  | 1295566.89 | данные отсутствуют                | данные отсутствуют  |
| 450  | 746692.65  | 1295604.51 | данные отсутствуют                | данные отсутствуют  |

|                               |         |                   |
|-------------------------------|---------|-------------------|
| Государственный регистратор   |         | ФГИС ЕГРН         |
| полное наименование должности | подпись | инициалы, фамилия |

М.П.

Раздел 3.2

Выписка из Единого государственного реестра недвижимости об объекте недвижимости  
Описание местоположения земельного участка

|                                       |                    |  |                      |
|---------------------------------------|--------------------|--|----------------------|
| <b>Земельный участок</b>              |                    |  |                      |
| (вид объекта недвижимости)            |                    |  |                      |
| Лист №                                | Раздела <b>3.2</b> | Всего листов раздела <b>3.2</b> : ____           | Всего разделов: ____ |
| Всего листов выписки: ____            |                    |  |                      |
| <b>15.11.2021 № 99/2021/430766758</b> |                    |  |                      |
| Кадастровый номер:                    |                    | <b>02:22:000000:147(единое землепользование)</b> |                      |

| Сведения о характерных точках границы земельного участка |            |            |                                   |   |
|--|------------|------------|-----------------------------------|---|
| Система координат  |            |            |                                   |   |
| Зона №   |            |            |                                   |   |
| Номер точки  | Координаты |            | Описание закрепления на местности | Средняя квадратическая погрешность определения координат характерных точек границ земельного участка, м |
|  | X          | Y          |                                   |   |
| 1  | 2          | 3          | 4                                 | 5   |
| 451  | 746662.94  | 1295642.13 | данные отсутствуют                | данные отсутствуют  |
| 452  | 746642.48  | 1295682.09 | данные отсутствуют                | данные отсутствуют  |
| 453  | 746570.23  | 1295823.21 | данные отсутствуют                | данные отсутствуют  |
| 454  | 746565.22  | 1295833.01 | данные отсутствуют                | данные отсутствуют  |
| 455  | 746539.98  | 1295834.15 | данные отсутствуют                | данные отсутствуют  |
| 456  | 746514.75  | 1295849.06 | данные отсутствуют                | данные отсутствуют  |
| 457  | 746474.84  | 1295965.38 | данные отсутствуют                | данные отсутствуют  |
| 458  | 746429.28  | 1296154.78 | данные отсутствуют                | данные отсутствуют  |
| 459  | 746418.4   | 1296321.65 | данные отсутствуют                | данные отсутствуют  |
| 460  | 746408.07  | 1296338.85 | данные отсутствуют                | данные отсутствуют  |
| 461  | 746341.1   | 1296362.64 | данные отсутствуют                | данные отсутствуют  |
| 462  | 746345.97  | 1296248.27 | данные отсутствуют                | данные отсутствуют  |
| 463  | 746343.57  | 1296222.5  | данные отсутствуют                | данные отсутствуют  |
| 464  | 746323.79  | 1296215.91 | данные отсутствуют                | данные отсутствуют  |
| 465  | 746306.42  | 1296268.65 | данные отсутствуют                | данные отсутствуют  |

|                               |         |                   |
|-------------------------------|---------|-------------------|
| Государственный регистратор   |         | ФГИС ЕГРН         |
| полное наименование должности | подпись | инициалы, фамилия |

М.П.

Выписка из Единого государственного реестра недвижимости об объекте недвижимости  
Описание местоположения земельного участка

|                                       |                    |  |                      |
|---------------------------------------|--------------------|--|----------------------|
| <b>Земельный участок</b>              |                    |  |                      |
| (вид объекта недвижимости)            |                    |  |                      |
| Лист №                                | Раздела <b>3.2</b> | Всего листов раздела <b>3.2</b> : ____           | Всего разделов: ____ |
| Всего листов выписки: ____            |                    |  |                      |
| <b>15.11.2021 № 99/2021/430766758</b> |                    |  |                      |
| Кадастровый номер:                    |                    | <b>02:22:000000:147(единое землепользование)</b> |                      |

| Сведения о характерных точках границы земельного участка |            |            |                                   |   |
|--|------------|------------|-----------------------------------|---|
| Система координат  |            |            |                                   |   |
| Зона №   |            |            |                                   |   |
| Номер точки  | Координаты |            | Описание закрепления на местности | Средняя квадратическая погрешность определения координат характерных точек границ земельного участка, м |
|  | X          | Y          |                                   |   |
| 1  | 2          | 3          | 4                                 | 5   |
| 466  | 746302.82  | 1296355.56 | данные отсутствуют                | данные отсутствуют  |
| 467  | 746291.11  | 1296374.17 | данные отсутствуют                | данные отсутствуют  |
| 468  | 746276.16  | 1296391.62 | данные отсутствуют                | данные отсутствуют  |
| 469  | 746263.55  | 1296328.53 | данные отсутствуют                | данные отсутствуют  |
| 470  | 746288.78  | 1296229.88 | данные отсутствуют                | данные отсутствуют  |
| 471  | 746301.76  | 1296155.09 | данные отсутствуют                | данные отсутствуют  |
| 472  | 746303.06  | 1296147.69 | данные отсутствуют                | данные отсутствуют  |
| 473  | 746312.87  | 1296091.09 | данные отсутствуют                | данные отсутствуют  |
| 474  | 746360.81  | 1295946.05 | данные отсутствуют                | данные отсутствуют  |
| 475  | 746416.83  | 1295834.76 | данные отсутствуют                | данные отсутствуют  |
| 476  | 746424.84  | 1295809.98 | данные отсутствуют                | данные отсутствуют  |
| 477  | 746416.07  | 1295791.31 | данные отсутствуют                | данные отсутствуют  |
| 478  | 746393.97  | 1295798.17 | данные отсутствуют                | данные отсутствуют  |
| 479  | 746385.13  | 1295822.68 | данные отсутствуют                | данные отсутствуют  |
| 480  | 746354.25  | 1295890.44 | данные отсутствуют                | данные отсутствуют  |

|                               |         |                   |
|-------------------------------|---------|-------------------|
| Государственный регистратор   |         | ФГИС ЕГРН         |
| полное наименование должности | подпись | инициалы, фамилия |

М.П.

Раздел 3.2

Выписка из Единого государственного реестра недвижимости об объекте недвижимости  
Описание местоположения земельного участка

|                                       |                    |  |                      |
|---------------------------------------|--------------------|--|----------------------|
| <b>Земельный участок</b>              |                    |  |                      |
| (вид объекта недвижимости)            |                    |  |                      |
| Лист №                                | Раздела <b>3.2</b> | Всего листов раздела <b>3.2</b> : ____           | Всего разделов: ____ |
| Всего листов выписки: ____            |                    |  |                      |
| <b>15.11.2021 № 99/2021/430766758</b> |                    |  |                      |
| Кадастровый номер:                    |                    | <b>02:22:000000:147(единое землепользование)</b> |                      |

| Сведения о характерных точках границы земельного участка |            |            |                                   |   |
|--|------------|------------|-----------------------------------|---|
| Система координат  |            |            |                                   |   |
| Зона №   |            |            |                                   |   |
| Номер точки  | Координаты |            | Описание закрепления на местности | Средняя квадратическая погрешность определения координат характерных точек границ земельного участка, м |
|  | X          | Y          |                                   |   |
| 1  | 2          | 3          | 4                                 | 5   |
| 481  | 746333.49  | 1295935.98 | данные отсутствуют                | данные отсутствуют  |
| 482  | 746272.72  | 1296069.3  | данные отсутствуют                | данные отсутствуют  |
| 483  | 746225.69  | 1296312.47 | данные отсутствуют                | данные отсутствуют  |
| 484  | 746225.69  | 1296414.56 | данные отсутствуют                | данные отсутствуют  |
| 485  | 746183.25  | 1296439.79 | данные отсутствуют                | данные отсутствуют  |
| 486  | 746177.52  | 1296413.41 | данные отсутствуют                | данные отсутствуют  |
| 487  | 746194.72  | 1296244.79 | данные отсутствуют                | данные отсутствуют  |
| 488  | 746220.76  | 1296112.21 | данные отсутствуют                | данные отсутствуют  |
| 489  | 746216.31  | 1296096.31 | данные отсутствуют                | данные отсутствуют  |
| 490  | 746199.31  | 1296099.12 | данные отсутствуют                | данные отсутствуют  |
| 491  | 746185.88  | 1296118.04 | данные отсутствуют                | данные отсутствуют  |
| 492  | 746159.79  | 1296222.37 | данные отсутствуют                | данные отсутствуют  |
| 493  | 746135.08  | 1296457    | данные отсутствуют                | данные отсутствуют  |
| 494  | 746078.87  | 1296478.22 | данные отсутствуют                | данные отсутствуют  |
| 495  | 746022.67  | 1296499.44 | данные отсутствуют                | данные отсутствуют  |

|                               |         |                   |
|-------------------------------|---------|-------------------|
| Государственный регистратор   |         | ФГИС ЕГРН         |
| полное наименование должности | подпись | инициалы, фамилия |

М.П.

|                                       |                    |  |                      |
|---------------------------------------|--------------------|--|----------------------|
| <b>Земельный участок</b>              |                    |  |                      |
| (вид объекта недвижимости)            |                    |  |                      |
| Лист №                                | Раздела <b>3.2</b> | Всего листов раздела <b>3.2</b> : ____           | Всего разделов: ____ |
| Всего листов выписки: ____            |                    |  |                      |
| <b>15.11.2021 № 99/2021/430766758</b> |                    |  |                      |
| Кадастровый номер:                    |                    | <b>02:22:000000:147(единое землепользование)</b> |                      |

| Сведения о характерных точках границы земельного участка |            |            |                                   |   |
|--|------------|------------|-----------------------------------|---|
| Система координат  |            |            |                                   |   |
| Зона №   |            |            |                                   |   |
| Номер точки  | Координаты |            | Описание закрепления на местности | Средняя квадратическая погрешность определения координат характерных точек границ земельного участка, м |
|  | X          | Y          |                                   |   |
| 1  | 2          | 3          | 4                                 | 5   |
| 496  | 746002.02  | 1296492.55 | данные отсутствуют                | данные отсутствуют  |
| 497  | 746012.92  | 1296381.29 | данные отсутствуют                | данные отсутствуют  |
| 498  | 746023.81  | 1296270.03 | данные отсутствуют                | данные отсутствуют  |
| 499  | 746053.64  | 1296156.47 | данные отсутствуют                | данные отсутствуют  |
| 500  | 746094.93  | 1296070.44 | данные отсутствуют                | данные отсутствуют  |
| 501  | 746171.78  | 1295946.56 | данные отсутствуют                | данные отсутствуют  |
| 502  | 746177.18  | 1295922.42 | данные отсутствуют                | данные отсутствуют  |
| 503  | 746164.14  | 1295896.34 | данные отсутствуют                | данные отсутствуют  |
| 504  | 746136.22  | 1295908.71 | данные отсутствуют                | данные отсутствуют  |
| 505  | 746055.46  | 1296031.1  | данные отсутствуют                | данные отсутствуют  |
| 506  | 745992.84  | 1296202.35 | данные отсутствуют                | данные отсутствуют  |
| 507  | 745954.93  | 1296440.36 | данные отсутствуют                | данные отсутствуют  |
| 508  | 746643.51  | 1297598.76 | данные отсутствуют                | данные отсутствуют  |
| 509  | 746744.06  | 1297764.01 | данные отсутствуют                | данные отсутствуют  |
| 510  | 746922.9   | 1297622.54 | данные отсутствуют                | данные отсутствуют  |

|                               |         |                   |
|-------------------------------|---------|-------------------|
| Государственный регистратор   |         | ФГИС ЕГРН         |
| полное наименование должности | подпись | инициалы, фамилия |

М.П.

Раздел 3.2

Выписка из Единого государственного реестра недвижимости об объекте недвижимости  
Описание местоположения земельного участка

|                                       |                    |  |                      |
|---------------------------------------|--------------------|--|----------------------|
| <b>Земельный участок</b>              |                    |  |                      |
| (вид объекта недвижимости)            |                    |  |                      |
| Лист №                                | Раздела <b>3.2</b> | Всего листов раздела <b>3.2</b> : ____           | Всего разделов: ____ |
| Всего листов выписки: ____            |                    |  |                      |
| <b>15.11.2021 № 99/2021/430766758</b> |                    |  |                      |
| Кадастровый номер:                    |                    | <b>02:22:000000:147(единое землепользование)</b> |                      |

| Сведения о характерных точках границы земельного участка |            |            |                                   |   |
|--|------------|------------|-----------------------------------|---|
| Система координат  |            |            |                                   |   |
| Зона №   |            |            |                                   |   |
| Номер точки  | Координаты |            | Описание закрепления на местности | Средняя квадратическая погрешность определения координат характерных точек границ земельного участка, м |
|  | X          | Y          |                                   |   |
| 1  | 2          | 3          | 4                                 | 5   |
| 511  | 747308.68  | 1297352.85 | данные отсутствуют                | данные отсутствуют  |
| 512  | 747411.99  | 1297539.38 | данные отсутствуют                | данные отсутствуют  |
| 513  | 748678.79  | 1298749.38 | данные отсутствуют                | данные отсутствуют  |
| 514  | 748469.83  | 1299014.06 | данные отсутствуют                | данные отсутствуют  |
| 515  | 748597.12  | 1299180.31 | данные отсутствуют                | данные отсутствуют  |
| 516  | 748576.44  | 1299245.8  | данные отсутствуют                | данные отсутствуют  |
| 517  | 748698.42  | 1299416.45 | данные отсутствуют                | данные отсутствуют  |
| 518  | 748789.06  | 1299590.9  | данные отсутствуют                | данные отсутствуют  |
| 519  | 748815.38  | 1299692.26 | данные отсутствуют                | данные отсутствуют  |
| 520  | 748852.94  | 1300087.48 | данные отсутствуют                | данные отсутствуют  |
| 521  | 748929.19  | 1300142.55 | данные отсутствуют                | данные отсутствуют  |
| 522  | 748916.49  | 1300158.08 | данные отсутствуют                | данные отсутствуют  |
| 523  | 748920.72  | 1300176.44 | данные отсутствуют                | данные отсутствуют  |
| 524  | 749011.1   | 1300180.68 | данные отсутствуют                | данные отсутствуют  |
| 525  | 749035.09  | 1300261.16 | данные отсутствуют                | данные отсутствуют  |

|                               |         |                   |
|-------------------------------|---------|-------------------|
| Государственный регистратор   |         | ФГИС ЕГРН         |
| полное наименование должности | подпись | инициалы, фамилия |

М.П.

Выписка из Единого государственного реестра недвижимости об объекте недвижимости  
Описание местоположения земельного участка

|                                       |                    |  |                      |
|---------------------------------------|--------------------|--|----------------------|
| <b>Земельный участок</b>              |                    |  |                      |
| (вид объекта недвижимости)            |                    |  |                      |
| Лист №                                | Раздела <b>3.2</b> | Всего листов раздела <b>3.2</b> : ____           | Всего разделов: ____ |
| Всего листов выписки: ____            |                    |  |                      |
| <b>15.11.2021 № 99/2021/430766758</b> |                    |  |                      |
| Кадастровый номер:                    |                    | <b>02:22:000000:147(единое землепользование)</b> |                      |

| Сведения о характерных точках границы земельного участка |            |            |                                   |   |
|--|------------|------------|-----------------------------------|---|
| Система координат  |            |            |                                   |   |
| Зона №   |            |            |                                   |   |
| Номер точки  | Координаты |            | Описание закрепления на местности | Средняя квадратическая погрешность определения координат характерных точек границ земельного участка, м |
|  | X          | Y          |                                   |   |
| 1  | 2          | 3          | 4                                 | 5   |
| 526  | 749013.91  | 1300309.17 | данные отсутствуют                | данные отсутствуют  |
| 527  | 748892.48  | 1300360    | данные отсутствуют                | данные отсутствуют  |
| 528  | 748879     | 1300383.91 | данные отсутствуют                | данные отсутствуют  |
| 529  | 748916.48  | 1300429.19 | данные отсутствуют                | данные отсутствуют  |
| 530  | 748935.42  | 1300431.9  | данные отсутствуют                | данные отсутствуют  |
| 531  | 748936.07  | 1300397.11 | данные отсутствуют                | данные отсутствуют  |
| 532  | 748946.64  | 1300391.24 | данные отсутствуют                | данные отсутствуют  |
| 533  | 748929.22  | 1300351.9  | данные отсутствуют                | данные отсутствуют  |
| 534  | 748929.21  | 1300351.86 | данные отсутствуют                | данные отсутствуют  |
| 535  | 748929.22  | 1300351.82 | данные отсутствуют                | данные отсутствуют  |
| 536  | 748929.26  | 1300351.78 | данные отсутствуют                | данные отсутствуют  |
| 537  | 748935.27  | 1300348.78 | данные отсутствуют                | данные отсутствуют  |
| 538  | 748935.29  | 1300348.77 | данные отсутствуют                | данные отсутствуют  |
| 539  | 748941.08  | 1300347.15 | данные отсутствуют                | данные отсутствуют  |
| 540  | 748949.87  | 1300345.53 | данные отсутствуют                | данные отсутствуют  |

|                               |         |                   |
|-------------------------------|---------|-------------------|
| Государственный регистратор   |         | ФГИС ЕГРН         |
| полное наименование должности | подпись | инициалы, фамилия |

М.П.

Раздел 3.2

Выписка из Единого государственного реестра недвижимости об объекте недвижимости  
Описание местоположения земельного участка

|                                       |                    |  |                      |
|---------------------------------------|--------------------|--|----------------------|
| <b>Земельный участок</b>              |                    |  |                      |
| (вид объекта недвижимости)            |                    |  |                      |
| Лист №                                | Раздела <b>3.2</b> | Всего листов раздела <b>3.2</b> : ____           | Всего разделов: ____ |
| Всего листов выписки: ____            |                    |  |                      |
| <b>15.11.2021 № 99/2021/430766758</b> |                    |  |                      |
| Кадастровый номер:                    |                    | <b>02:22:000000:147(единое землепользование)</b> |                      |

| Сведения о характерных точках границы земельного участка |            |            |                                   |   |
|--|------------|------------|-----------------------------------|---|
| Система координат  |            |            |                                   |   |
| Зона №   |            |            |                                   |   |
| Номер точки  | Координаты |            | Описание закрепления на местности | Средняя квадратическая погрешность определения координат характерных точек границ земельного участка, м |
|  | X          | Y          |                                   |   |
| 1  | 2          | 3          | 4                                 | 5   |
| 541  | 748961.43  | 1300342.75 | данные отсутствуют                | данные отсутствуют  |
| 542  | 748969.75  | 1300339.99 | данные отсутствуют                | данные отсутствуют  |
| 543  | 748976.65  | 1300337.22 | данные отсутствуют                | данные отсутствуют  |
| 544  | 748981.73  | 1300330.07 | данные отсутствуют                | данные отсутствуют  |
| 545  | 748981.75  | 1300330.05 | данные отсутствуют                | данные отсутствуют  |
| 546  | 748990.07  | 1300323.81 | данные отсутствуют                | данные отсутствуют  |
| 547  | 748994.92  | 1300319.41 | данные отсутствуют                | данные отсутствуют  |
| 548  | 748994.94  | 1300319.4  | данные отсутствуют                | данные отсутствуют  |
| 549  | 748994.98  | 1300319.39 | данные отсутствуют                | данные отсутствуют  |
| 550  | 749000.98  | 1300319.16 | данные отсутствуют                | данные отсутствуют  |
| 551  | 749006.29  | 1300317.54 | данные отсутствуют                | данные отсутствуют  |
| 552  | 749015.77  | 1300315.23 | данные отсутствуют                | данные отсутствуют  |
| 553  | 749026.18  | 1300311.08 | данные отсутствуют                | данные отсутствуют  |
| 554  | 749026.19  | 1300311.07 | данные отсутствуют                | данные отсутствуют  |
| 555  | 749037.63  | 1300308.41 | данные отсутствуют                | данные отсутствуют  |

|                               |         |                   |
|-------------------------------|---------|-------------------|
| Государственный регистратор   |         | ФГИС ЕГРН         |
| полное наименование должности | подпись | инициалы, фамилия |

М.П.

|                                       |                    |  |                      |
|---------------------------------------|--------------------|--|----------------------|
| <b>Земельный участок</b>              |                    |  |                      |
| (вид объекта недвижимости)            |                    |  |                      |
| Лист №                                | Раздела <b>3.2</b> | Всего листов раздела <b>3.2</b> : ____           | Всего разделов: ____ |
| Всего листов выписки: ____            |                    |  |                      |
| <b>15.11.2021 № 99/2021/430766758</b> |                    |  |                      |
| Кадастровый номер:                    |                    | <b>02:22:000000:147(единое землепользование)</b> |                      |

| Сведения о характерных точках границы земельного участка |            |            |                                   |   |
|--|------------|------------|-----------------------------------|---|
| Система координат  |            |            |                                   |   |
| Зона №   |            |            |                                   |   |
| Номер точки  | Координаты |            | Описание закрепления на местности | Средняя квадратическая погрешность определения координат характерных точек границ земельного участка, м |
|  | X          | Y          |                                   |   |
| 1  | 2          | 3          | 4                                 | 5   |
| 556  | 749044.22  | 1300305.64 | данные отсутствуют                | данные отсутствуют  |
| 557  | 749052.43  | 1300302.29 | данные отсутствуют                | данные отсутствуют  |
| 558  | 749059.6   | 1300299.97 | данные отсутствуют                | данные отсутствуют  |
| 559  | 749059.62  | 1300299.97 | данные отсутствуют                | данные отсутствуют  |
| 560  | 749066.32  | 1300299.27 | данные отсутствуют                | данные отсутствуют  |
| 561  | 749073.27  | 1300299.27 | данные отсутствуют                | данные отсутствуют  |
| 562  | 749080.78  | 1300298.58 | данные отсутствуют                | данные отсутствуют  |
| 563  | 749088.54  | 1300298.46 | данные отсутствуют                | данные отсутствуют  |
| 564  | 749096.21  | 1300299.06 | данные отсутствуют                | данные отсутствуют  |
| 565  | 749103.81  | 1300299.85 | данные отсутствуют                | данные отсутствуют  |
| 566  | 749103.83  | 1300299.85 | данные отсутствуют                | данные отсутствуют  |
| 567  | 749114.82  | 1300303.44 | данные отсутствуют                | данные отсутствуют  |
| 568  | 749124.98  | 1300307.66 | данные отсутствуют                | данные отсутствуют  |
| 569  | 749125     | 1300307.66 | данные отсутствуют                | данные отсутствуют  |
| 570  | 749129.18  | 1300310.63 | данные отсутствуют                | данные отсутствуют  |

|                               |         |                   |
|-------------------------------|---------|-------------------|
| Государственный регистратор   |         | ФГИС ЕГРН         |
| полное наименование должности | подпись | инициалы, фамилия |

М.П.

Раздел 3.2

Выписка из Единого государственного реестра недвижимости об объекте недвижимости  
Описание местоположения земельного участка

|                                       |                    |  |                      |
|---------------------------------------|--------------------|--|----------------------|
| <b>Земельный участок</b>              |                    |  |                      |
| (вид объекта недвижимости)            |                    |  |                      |
| Лист №                                | Раздела <b>3.2</b> | Всего листов раздела <b>3.2</b> : ____           | Всего разделов: ____ |
| Всего листов выписки: ____            |                    |  |                      |
| <b>15.11.2021 № 99/2021/430766758</b> |                    |  |                      |
| Кадастровый номер:                    |                    | <b>02:22:000000:147(единое землепользование)</b> |                      |

| Сведения о характерных точках границы земельного участка |            |            |                                   |   |
|--|------------|------------|-----------------------------------|---|
| Система координат  |            |            |                                   |   |
| Зона №   |            |            |                                   |   |
| Номер точки  | Координаты |            | Описание закрепления на местности | Средняя квадратическая погрешность определения координат характерных точек границ земельного участка, м |
|  | X          | Y          |                                   |   |
| 1  | 2          | 3          | 4                                 | 5   |
| 571  | 749133.92  | 1300313.86 | данные отсутствуют                | данные отсутствуют  |
| 572  | 749133.93  | 1300313.87 | данные отсутствуют                | данные отсутствуют  |
| 573  | 749138.9   | 1300318.95 | данные отсутствуют                | данные отсутствуют  |
| 574  | 749144.89  | 1300322.53 | данные отсутствуют                | данные отсутствуют  |
| 575  | 749153.79  | 1300326    | данные отсутствуют                | данные отсутствуют  |
| 576  | 749153.81  | 1300326    | данные отсутствуют                | данные отсутствуют  |
| 577  | 749159.13  | 1300329.59 | данные отсутствуют                | данные отсутствуют  |
| 578  | 749159.16  | 1300329.62 | данные отсутствуют                | данные отсутствуют  |
| 579  | 749161.82  | 1300334.59 | данные отсутствуют                | данные отсутствуют  |
| 580  | 749161.83  | 1300334.6  | данные отсутствуют                | данные отсутствуют  |
| 581  | 749163.43  | 1300339.45 | данные отсутствуют                | данные отсутствуют  |
| 582  | 749168.63  | 1300346.14 | данные отсутствуют                | данные отсутствуют  |
| 583  | 749168.64  | 1300346.16 | данные отсутствуют                | данные отсутствуют  |
| 584  | 749171.62  | 1300352.3  | данные отсутствуют                | данные отсутствуют  |
| 585  | 749171.63  | 1300352.33 | данные отсутствуют                | данные отсутствуют  |

|                               |         |                   |
|-------------------------------|---------|-------------------|
| Государственный регистратор   |         | ФГИС ЕГРН         |
| полное наименование должности | подпись | инициалы, фамилия |

М.П.



Выписка из Единого государственного реестра недвижимости об объекте недвижимости  
Описание местоположения земельного участка

|                                       |                    |  |                      |
|---------------------------------------|--------------------|--|----------------------|
| <b>Земельный участок</b>              |                    |  |                      |
| (вид объекта недвижимости)            |                    |  |                      |
| Лист №                                | Раздела <b>3.2</b> | Всего листов раздела <b>3.2</b> : ____           | Всего разделов: ____ |
| Всего листов выписки: ____            |                    |  |                      |
| <b>15.11.2021 № 99/2021/430766758</b> |                    |  |                      |
| Кадастровый номер:                    |                    | <b>02:22:000000:147(единое землепользование)</b> |                      |

| Сведения о характерных точках границы земельного участка |            |            |                                   |   |
|--|------------|------------|-----------------------------------|---|
| Система координат  |            |            |                                   |   |
| Зона №   |            |            |                                   |   |
| Номер точки  | Координаты |            | Описание закрепления на местности | Средняя квадратическая погрешность определения координат характерных точек границ земельного участка, м |
|  | X          | Y          |                                   |   |
| 1  | 2          | 3          | 4                                 | 5   |
| 586  | 749173.5   | 1300364.34 | данные отсутствуют                | данные отсутствуют  |
| 587  | 749173.85  | 1300375.21 | данные отсутствуют                | данные отсутствуют  |
| 588  | 749175.46  | 1300382.47 | данные отсутствуют                | данные отсутствуют  |
| 589  | 749179.27  | 1300387.07 | данные отсутствуют                | данные отсутствуют  |
| 590  | 749179.28  | 1300387.09 | данные отсутствуют                | данные отсутствуют  |
| 591  | 749184.36  | 1300399    | данные отсутствуют                | данные отсутствуют  |
| 592  | 749184.37  | 1300399.04 | данные отсутствуют                | данные отсутствуют  |
| 593  | 749183.94  | 1300404.18 | данные отсутствуют                | данные отсутствуют  |
| 594  | 749187.83  | 1300409.22 | данные отсутствуют                | данные отсутствуют  |
| 595  | 749192.63  | 1300415.38 | данные отсутствуют                | данные отсутствуют  |
| 596  | 749196.15  | 1300412.85 | данные отсутствуют                | данные отсутствуют  |
| 597  | 749207.3   | 1300404.57 | данные отсутствуют                | данные отсутствуют  |
| 598  | 749214.19  | 1300399.85 | данные отсутствуют                | данные отсутствуют  |
| 599  | 749264.54  | 1300299.16 | данные отсутствуют                | данные отсутствуют  |
| 600  | 749290.09  | 1300225.7  | данные отсутствуют                | данные отсутствуют  |

|                               |         |                   |
|-------------------------------|---------|-------------------|
| Государственный регистратор   |         | ФГИС ЕГРН         |
| полное наименование должности | подпись | инициалы, фамилия |

М.П.

Раздел 3.2

Выписка из Единого государственного реестра недвижимости об объекте недвижимости  
Описание местоположения земельного участка

|                                       |                    |  |                      |
|---------------------------------------|--------------------|--|----------------------|
| <b>Земельный участок</b>              |                    |  |                      |
| (вид объекта недвижимости)            |                    |  |                      |
| Лист №                                | Раздела <b>3.2</b> | Всего листов раздела <b>3.2</b> : ____           | Всего разделов: ____ |
| Всего листов выписки: ____            |                    |  |                      |
| <b>15.11.2021 № 99/2021/430766758</b> |                    |  |                      |
| Кадастровый номер:                    |                    | <b>02:22:000000:147(единое землепользование)</b> |                      |

| Сведения о характерных точках границы земельного участка |            |            |                                   |   |
|--|------------|------------|-----------------------------------|---|
| Система координат  |            |            |                                   |   |
| Зона №   |            |            |                                   |   |
| Номер точки  | Координаты |            | Описание закрепления на местности | Средняя квадратическая погрешность определения координат характерных точек границ земельного участка, м |
|  | X          | Y          |                                   |   |
| 1  | 2          | 3          | 4                                 | 5   |
| 601  | 749347.6   | 1300056.37 | данные отсутствуют                | данные отсутствуют  |
| 602  | 749389.13  | 1299986.08 | данные отсутствуют                | данные отсутствуют  |
| 603  | 749443.43  | 1299855.1  | данные отсутствуют                | данные отсутствуют  |
| 604  | 749491.36  | 1299685.78 | данные отсутствуют                | данные отсутствуют  |
| 605  | 749548.87  | 1299554.8  | данные отсутствуют                | данные отсутствуют  |
| 606  | 749644.71  | 1299347.14 | данные отсутствуют                | данные отсутствуют  |
| 607  | 749695.83  | 1299238.52 | данные отсутствуют                | данные отсутствуют  |
| 608  | 749698.14  | 1299234.83 | данные отсутствуют                | данные отсутствуют  |
| 609  | 749697.01  | 1299233.96 | данные отсутствуют                | данные отсутствуют  |
| 610  | 749696.78  | 1299233.8  | данные отсутствуют                | данные отсутствуют  |
| 611  | 749521.45  | 1299103.35 | данные отсутствуют                | данные отсутствуют  |
| 612  | 749517.32  | 1299100.13 | данные отсутствуют                | данные отсутствуют  |
| 613  | 749340.37  | 1298962.01 | данные отсутствуют                | данные отсутствуют  |
| 614  | 749309.74  | 1298962.89 | данные отсутствуют                | данные отсутствуют  |
| 615  | 749320.09  | 1298971.09 | данные отсутствуют                | данные отсутствуют  |

|                               |         |                   |
|-------------------------------|---------|-------------------|
| Государственный регистратор   |         | ФГИС ЕГРН         |
| полное наименование должности | подпись | инициалы, фамилия |

М.П.

|                                       |                    |  |                      |
|---------------------------------------|--------------------|--|----------------------|
| <b>Земельный участок</b>              |                    |  |                      |
| (вид объекта недвижимости)            |                    |  |                      |
| Лист №                                | Раздела <b>3.2</b> | Всего листов раздела <b>3.2</b> : ____           | Всего разделов: ____ |
| Всего листов выписки: ____            |                    |  |                      |
| <b>15.11.2021 № 99/2021/430766758</b> |                    |  |                      |
| Кадастровый номер:                    |                    | <b>02:22:000000:147(единое землепользование)</b> |                      |

| Сведения о характерных точках границы земельного участка |            |            |                                   |   |
|--|------------|------------|-----------------------------------|---|
| Система координат  |            |            |                                   |   |
| Зона №   |            |            |                                   |   |
| Номер точки  | Координаты |            | Описание закрепления на местности | Средняя квадратическая погрешность определения координат характерных точек границ земельного участка, м |
|  | X          | Y          |                                   |   |
| 1  | 2          | 3          | 4                                 | 5   |
| 616  | 749273.12  | 1299019.06 | данные отсутствуют                | данные отсутствуют  |
| 617  | 749192.05  | 1299101.85 | данные отсутствуют                | данные отсутствуют  |
| 618  | 748804.21  | 1298815.99 | данные отсутствуют                | данные отсутствуют  |
| 619  | 747655.47  | 1297950.32 | данные отсутствуют                | данные отсутствуют  |
| 620  | 747628.19  | 1298043.83 | данные отсутствуют                | данные отсутствуют  |
| 621  | 748062.01  | 1298637.4  | данные отсутствуют                | данные отсутствуют  |
| 622  | 748219.17  | 1298802.35 | данные отсутствуют                | данные отсутствуют  |
| 623  | 745859.39  | 1302527.5  | данные отсутствуют                | данные отсутствуют  |
| 624  | 745868.93  | 1302527.95 | данные отсутствуют                | данные отсутствуют  |
| 625  | 745915     | 1302572.35 | данные отсутствуют                | данные отсутствуют  |
| 626  | 745926.06  | 1302583.66 | данные отсутствуют                | данные отсутствуют  |
| 627  | 745943.18  | 1302733.16 | данные отсутствуют                | данные отсутствуют  |
| 628  | 745951.39  | 1302824.94 | данные отсутствуют                | данные отсутствуют  |
| 629  | 745776.3   | 1302934.88 | данные отсутствуют                | данные отсутствуют  |
| 630  | 745722.94  | 1302647.76 | данные отсутствуют                | данные отсутствуют  |

|                               |         |                   |
|-------------------------------|---------|-------------------|
| Государственный регистратор   |         | ФГИС ЕГРН         |
| полное наименование должности | подпись | инициалы, фамилия |

М.П.

Раздел 3.2

Выписка из Единого государственного реестра недвижимости об объекте недвижимости  
Описание местоположения земельного участка

|                                       |                    |  |                      |
|---------------------------------------|--------------------|--|----------------------|
| <b>Земельный участок</b>              |                    |  |                      |
| (вид объекта недвижимости)            |                    |  |                      |
| Лист №                                | Раздела <b>3.2</b> | Всего листов раздела <b>3.2</b> : ____           | Всего разделов: ____ |
| Всего листов выписки: ____            |                    |  |                      |
| <b>15.11.2021 № 99/2021/430766758</b> |                    |  |                      |
| Кадастровый номер:                    |                    | <b>02:22:000000:147(единое землепользование)</b> |                      |

| Сведения о характерных точках границы земельного участка |            |            |                                   |   |
|--|------------|------------|-----------------------------------|---|
| Система координат  |            |            |                                   |   |
| Зона №   |            |            |                                   |   |
| Номер точки  | Координаты |            | Описание закрепления на местности | Средняя квадратическая погрешность определения координат характерных точек границ земельного участка, м |
|  | X          | Y          |                                   |   |
| 1  | 2          | 3          | 4                                 | 5   |
| 631  | 745736.91  | 1302615.18 | данные отсутствуют                | данные отсутствуют  |
| 632  | 745739.04  | 1302619.77 | данные отсутствуют                | данные отсутствуют  |
| 633  | 745744.53  | 1302597.41 | данные отсутствуют                | данные отсутствуют  |
| 634  | 745755.33  | 1302572.19 | данные отсутствуют                | данные отсутствуют  |
| 635  | 745803.92  | 1302533.72 | данные отсутствуют                | данные отсутствуют  |
| 636  | 751558.49  | 1310969.38 | данные отсутствуют                | 7.5   |
| 637  | 751632.61  | 1310858.21 | данные отсутствуют                | 7.5   |
| 638  | 751623.3   | 1310836.5  | данные отсутствуют                | 7.5   |
| 639  | 751595.38  | 1310817.88 | данные отсутствуют                | 7.5   |
| 640  | 751489.9   | 1310923.36 | данные отсутствуют                | 7.5   |
| 641  | 751489.44  | 1310924.06 | данные отсутствуют                | 7.5   |
| 642  | 751438.62  | 1310901.83 | данные отсутствуют                | 7.5   |
| 643  | 751609.87  | 1310681.41 | данные отсутствуют                | 7.5   |
| 644  | 751625.72  | 1310545.59 | данные отсутствуют                | 7.5   |
| 645  | 751777.39  | 1310405.23 | данные отсутствуют                | 7.5   |

|                               |         |                   |
|-------------------------------|---------|-------------------|
| Государственный регистратор   |         | ФГИС ЕГРН         |
| полное наименование должности | подпись | инициалы, фамилия |

М.П.

Выписка из Единого государственного реестра недвижимости об объекте недвижимости  
Описание местоположения земельного участка

|                                       |                    |  |                      |
|---------------------------------------|--------------------|--|----------------------|
| <b>Земельный участок</b>              |                    |  |                      |
| (вид объекта недвижимости)            |                    |  |                      |
| Лист №                                | Раздела <b>3.2</b> | Всего листов раздела <b>3.2</b> : ____           | Всего разделов: ____ |
| Всего листов выписки: ____            |                    |  |                      |
| <b>15.11.2021 № 99/2021/430766758</b> |                    |  |                      |
| Кадастровый номер:                    |                    | <b>02:22:000000:147(единое землепользование)</b> |                      |

| Сведения о характерных точках границы земельного участка |            |            |                                   |   |
|--|------------|------------|-----------------------------------|---|
| Система координат  |            |            |                                   |   |
| Зона №   |            |            |                                   |   |
| Номер точки  | Координаты |            | Описание закрепления на местности | Средняя квадратическая погрешность определения координат характерных точек границ земельного участка, м |
|  | X          | Y          |                                   |   |
| 1  | 2          | 3          | 4                                 | 5   |
| 646  | 751795.5   | 1310307.89 | данные отсутствуют                | 7.5   |
| 647  | 751852.09  | 1310292.05 | данные отсутствуют                | 7.5   |
| 648  | 751863.41  | 1310262.62 | данные отсутствуют                | 7.5   |
| 649  | 751856.62  | 1310239.98 | данные отсутствуют                | 7.5   |
| 650  | 751768.33  | 1310235.45 | данные отсутствуют                | 7.5   |
| 651  | 751711.74  | 1310253.56 | данные отсутствуют                | 7.5   |
| 652  | 751646.09  | 1310303.37 | данные отсутствуют                | 7.5   |
| 653  | 751582.7   | 1310434.66 | данные отсутствуют                | 7.5   |
| 654  | 751560.07  | 1310445.98 | данные отсутствуют                | 7.5   |
| 655  | 751496.68  | 1310563.7  | данные отсутствуют                | 7.5   |
| 656  | 751340.48  | 1310801.39 | данные отсутствуют                | 7.5   |
| 657  | 751310.44  | 1310872.88 | данные отсутствуют                | 7.5   |
| 658  | 753111.53  | 1305741.61 | данные отсутствуют                | данные отсутствуют  |
| 659  | 753146.56  | 1306174.54 | данные отсутствуют                | данные отсутствуют  |
| 660  | 752740.62  | 1306597.17 | данные отсутствуют                | данные отсутствуют  |

|                               |         |                   |
|-------------------------------|---------|-------------------|
| Государственный регистратор   |         | ФГИС ЕГРН         |
| полное наименование должности | подпись | инициалы, фамилия |

М.П.

Раздел 3.2

Выписка из Единого государственного реестра недвижимости об объекте недвижимости  
Описание местоположения земельного участка

|                                       |                    |  |                      |
|---------------------------------------|--------------------|--|----------------------|
| <b>Земельный участок</b>              |                    |  |                      |
| (вид объекта недвижимости)            |                    |  |                      |
| Лист №                                | Раздела <b>3.2</b> | Всего листов раздела <b>3.2</b> : ____           | Всего разделов: ____ |
| Всего листов выписки: ____            |                    |  |                      |
| <b>15.11.2021 № 99/2021/430766758</b> |                    |  |                      |
| Кадастровый номер:                    |                    | <b>02:22:000000:147(единое землепользование)</b> |                      |

| Сведения о характерных точках границы земельного участка |            |            |                                   |   |
|--|------------|------------|-----------------------------------|---|
| Система координат  |            |            |                                   |   |
| Зона №   |            |            |                                   |   |
| Номер точки  | Координаты |            | Описание закрепления на местности | Средняя квадратическая погрешность определения координат характерных точек границ земельного участка, м |
|  | X          | Y          |                                   |   |
| 1  | 2          | 3          | 4                                 | 5   |
| 661  | 752590.98  | 1306752.57 | данные отсутствуют                | данные отсутствуют  |
| 662  | 752124.81  | 1306192.99 | данные отсутствуют                | данные отсутствуют  |
| 663  | 752128.93  | 1306187.36 | данные отсутствуют                | данные отсутствуют  |
| 664  | 752158.7   | 1306207.45 | данные отсутствуют                | данные отсутствуют  |
| 665  | 752170.06  | 1306209.81 | данные отсутствуют                | данные отсутствуют  |
| 666  | 752226.1   | 1306241.33 | данные отсутствуют                | данные отсутствуют  |
| 667  | 752401.82  | 1306276.47 | данные отсутствуют                | данные отсутствуют  |
| 668  | 752426.72  | 1306253.68 | данные отсутствуют                | данные отсутствуют  |
| 669  | 752681.43  | 1306198.44 | данные отсутствуют                | данные отсутствуют  |
| 670  | 752840.43  | 1306238.71 | данные отсутствуют                | данные отсутствуют  |
| 671  | 752956.94  | 1306312.61 | данные отсутствуют                | данные отсутствуют  |
| 672  | 753074.81  | 1306134.33 | данные отсутствуют                | данные отсутствуют  |
| 673  | 752970.01  | 1305987.26 | данные отсутствуют                | данные отсутствуют  |
| 674  | 752809.14  | 1305852.81 | данные отсутствуют                | данные отсутствуют  |
| 675  | 752714.23  | 1305798.95 | данные отсутствуют                | данные отсутствуют  |

|                               |         |                   |
|-------------------------------|---------|-------------------|
| Государственный регистратор   |         | ФГИС ЕГРН         |
| полное наименование должности | подпись | инициалы, фамилия |

М.П.

|                                       |                    |  |                      |
|---------------------------------------|--------------------|--|----------------------|
| <b>Земельный участок</b>              |                    |  |                      |
| (вид объекта недвижимости)            |                    |  |                      |
| Лист №                                | Раздела <b>3.2</b> | Всего листов раздела <b>3.2</b> : ____           | Всего разделов: ____ |
| Всего листов выписки: ____            |                    |  |                      |
| <b>15.11.2021 № 99/2021/430766758</b> |                    |  |                      |
| Кадастровый номер:                    |                    | <b>02:22:000000:147(единое землепользование)</b> |                      |

| Сведения о характерных точках границы земельного участка |            |            |                                   |   |
|--|------------|------------|-----------------------------------|---|
| Система координат  |            |            |                                   |   |
| Зона №   |            |            |                                   |   |
| Номер точки  | Координаты |            | Описание закрепления на местности | Средняя квадратическая погрешность определения координат характерных точек границ земельного участка, м |
|  | X          | Y          |                                   |   |
| 1  | 2          | 3          | 4                                 | 5   |
| 676  | 752624.62  | 1305753.94 | данные отсутствуют                | данные отсутствуют  |
| 677  | 752534.32  | 1305664.85 | данные отсутствуют                | данные отсутствуют  |
| 678  | 752414.1   | 1305580.97 | данные отсутствуют                | данные отсутствуют  |
| 679  | 752395.45  | 1305589.54 | данные отсутствуют                | данные отсутствуют  |
| 680  | 752382.64  | 1305580.03 | данные отсутствуют                | данные отсутствуют  |
| 681  | 752374.96  | 1305590.92 | данные отсутствуют                | данные отсутствуют  |
| 682  | 752372.86  | 1305589.48 | данные отсутствуют                | данные отсутствуют  |
| 683  | 752363.57  | 1305604.16 | данные отсутствуют                | данные отсутствуют  |
| 684  | 752335.01  | 1305617.29 | данные отсутствуют                | данные отсутствуют  |
| 685  | 752372.84  | 1305525.89 | данные отсутствуют                | данные отсутствуют  |
| 686  | 752404.7   | 1305366.62 | данные отсутствуют                | данные отсутствуют  |
| 687  | 752465.37  | 1304832.67 | данные отсутствуют                | данные отсутствуют  |
| 688  | 752489.64  | 1304837.22 | данные отсутствуют                | данные отсутствуют  |
| 689  | 752546.97  | 1304899.48 | данные отсутствуют                | данные отсутствуют  |
| 690  | 752604.93  | 1304872.11 | данные отсутствуют                | данные отсутствуют  |

|                               |         |                   |
|-------------------------------|---------|-------------------|
| Государственный регистратор   |         | ФГИС ЕГРН         |
| полное наименование должности | подпись | инициалы, фамилия |

М.П.

Раздел 3.2

Выписка из Единого государственного реестра недвижимости об объекте недвижимости  
Описание местоположения земельного участка

|                                       |                    |  |                      |
|---------------------------------------|--------------------|--|----------------------|
| <b>Земельный участок</b>              |                    |  |                      |
| (вид объекта недвижимости)            |                    |  |                      |
| Лист №                                | Раздела <b>3.2</b> | Всего листов раздела <b>3.2</b> : ____           | Всего разделов: ____ |
| Всего листов выписки: ____            |                    |  |                      |
| <b>15.11.2021 № 99/2021/430766758</b> |                    |  |                      |
| Кадастровый номер:                    |                    | <b>02:22:000000:147(единое землепользование)</b> |                      |

| Сведения о характерных точках границы земельного участка |            |            |                                   |   |
|--|------------|------------|-----------------------------------|---|
| Система координат  |            |            |                                   |   |
| Зона №   |            |            |                                   |   |
| Номер точки  | Координаты |            | Описание закрепления на местности | Средняя квадратическая погрешность определения координат характерных точек границ земельного участка, м |
|  | X          | Y          |                                   |   |
| 1  | 2          | 3          | 4                                 | 5   |
| 691  | 752649.68  | 1304762.9  | данные отсутствуют                | данные отсутствуют  |
| 692  | 752758.13  | 1304724.22 | данные отсутствуют                | данные отсутствуют  |
| 693  | 752808.95  | 1304741.66 | данные отсутствуют                | данные отсутствуют  |
| 694  | 752819.57  | 1304761.38 | данные отсутствуют                | данные отсутствуют  |
| 695  | 752819.57  | 1304808.4  | данные отсутствуют                | данные отсутствуют  |
| 696  | 752811.98  | 1304941.89 | данные отсутствуют                | данные отсутствуют  |
| 697  | 752764.2   | 1305122.4  | данные отсутствуют                | данные отсутствуют  |
| 698  | 752822.7   | 1305201.35 | данные отсутствуют                | данные отсутствуют  |
| 699  | 752862.97  | 1305244.04 | данные отсутствуют                | данные отсутствуют  |
| 700  | 752911.54  | 1305267.76 | данные отсутствуют                | данные отсутствуют  |
| 701  | 752976.85  | 1305243.05 | данные отсутствуют                | данные отсутствуют  |
| 702  | 753001.56  | 1305241.28 | данные отсутствуют                | данные отсутствуют  |
| 703  | 753020.98  | 1305250.11 | данные отсутствуют                | данные отсутствуют  |
| 704  | 753040.4   | 1305264.23 | данные отсутствуют                | данные отсутствуют  |
| 705  | 753047.46  | 1305283.65 | данные отсутствуют                | данные отсутствуют  |

|                               |         |                   |
|-------------------------------|---------|-------------------|
| Государственный регистратор   |         | ФГИС ЕГРН         |
| полное наименование должности | подпись | инициалы, фамилия |

М.П.

Выписка из Единого государственного реестра недвижимости об объекте недвижимости  
Описание местоположения земельного участка

|                                       |                    |  |                      |
|---------------------------------------|--------------------|--|----------------------|
| <b>Земельный участок</b>              |                    |  |                      |
| (вид объекта недвижимости)            |                    |  |                      |
| Лист №                                | Раздела <b>3.2</b> | Всего листов раздела <b>3.2</b> : ____           | Всего разделов: ____ |
| Всего листов выписки: ____            |                    |  |                      |
| <b>15.11.2021 № 99/2021/430766758</b> |                    |  |                      |
| Кадастровый номер:                    |                    | <b>02:22:000000:147(единое землепользование)</b> |                      |

| Сведения о характерных точках границы земельного участка |            |            |                                   |   |
|--|------------|------------|-----------------------------------|---|
| Система координат  |            |            |                                   |   |
| Зона №   |            |            |                                   |   |
| Номер точки  | Координаты |            | Описание закрепления на местности | Средняя квадратическая погрешность определения координат характерных точек границ земельного участка, м |
|  | X          | Y          |                                   |   |
| 1  | 2          | 3          | 4                                 | 5   |
| 706  | 753036.87  | 1305304.83 | данные отсутствуют                | данные отсутствуют  |
| 707  | 753042.16  | 1305329.54 | данные отсутствуют                | данные отсутствуют  |
| 708  | 753061.58  | 1305366.61 | данные отсутствуют                | данные отсутствуют  |
| 709  | 753056.28  | 1305396.62 | данные отсутствуют                | данные отсутствуют  |
| 710  | 752994.5   | 1305451.34 | данные отсутствуют                | данные отсутствуют  |
| 711  | 752985.68  | 1305472.52 | данные отсутствуют                | данные отсутствуют  |
| 712  | 753013.92  | 1305523.71 | данные отсутствуют                | данные отсутствуют  |
| 713  | 753015.69  | 1305573.14 | данные отсутствуют                | данные отсутствуют  |
| 714  | 752998.03  | 1305616.39 | данные отсутствуют                | данные отсутствуют  |
| 715  | 753028.04  | 1305687.88 | данные отсутствуют                | данные отсутствуют  |
| 716  | 753080.12  | 1305732.89 | данные отсутствуют                | данные отсутствуют  |
| 717  | 746650.26  | 1301303.33 | данные отсутствуют                | данные отсутствуют  |
| 718  | 746651.48  | 1301303.89 | данные отсутствуют                | данные отсутствуют  |
| 719  | 746776.16  | 1301342.85 | данные отсутствуют                | данные отсутствуют  |
| 720  | 746863.19  | 1301354.54 | данные отсутствуют                | данные отсутствуют  |

|                               |         |                   |
|-------------------------------|---------|-------------------|
| Государственный регистратор   |         | ФГИС ЕГРН         |
| полное наименование должности | подпись | инициалы, фамилия |

М.П.

Раздел 3.2

Выписка из Единого государственного реестра недвижимости об объекте недвижимости  
Описание местоположения земельного участка

|                                       |                    |  |                      |
|---------------------------------------|--------------------|--|----------------------|
| <b>Земельный участок</b>              |                    |  |                      |
| (вид объекта недвижимости)            |                    |  |                      |
| Лист №                                | Раздела <b>3.2</b> | Всего листов раздела <b>3.2</b> : ____           | Всего разделов: ____ |
| Всего листов выписки: ____            |                    |  |                      |
| <b>15.11.2021 № 99/2021/430766758</b> |                    |  |                      |
| Кадастровый номер:                    |                    | <b>02:22:000000:147(единое землепользование)</b> |                      |

| Сведения о характерных точках границы земельного участка |            |            |                                   |   |
|--|------------|------------|-----------------------------------|---|
| Система координат  |            |            |                                   |   |
| Зона №   |            |            |                                   |   |
| Номер точки  | Координаты |            | Описание закрепления на местности | Средняя квадратическая погрешность определения координат характерных точек границ земельного участка, м |
|  | X          | Y          |                                   |   |
| 1  | 2          | 3          | 4                                 | 5   |
| 721  | 746848.9   | 1301412.99 | данные отсутствуют                | данные отсутствуют  |
| 722  | 746814.76  | 1301660.18 | данные отсутствуют                | данные отсутствуют  |
| 723  | 746768.23  | 1301661.94 | данные отсутствуют                | данные отсутствуют  |
| 724  | 746695.38  | 1301664.65 | данные отсутствуют                | данные отсутствуют  |
| 725  | 746667.13  | 1301667.96 | данные отсутствуют                | данные отсутствуют  |
| 726  | 746646.95  | 1301670.33 | данные отсутствуют                | данные отсутствуют  |
| 727  | 746646.75  | 1301670.38 | данные отсутствуют                | данные отсутствуют  |
| 728  | 746640.23  | 1301672.52 | данные отсутствуют                | данные отсутствуют  |
| 729  | 746616.09  | 1301675.07 | данные отсутствуют                | данные отсутствуют  |
| 730  | 746588.26  | 1301642.43 | данные отсутствуют                | данные отсутствуют  |
| 731  | 746531.5   | 1301518.59 | данные отсутствуют                | данные отсутствуют  |
| 732  | 746521.18  | 1301451.51 | данные отсутствуют                | данные отсутствуют  |
| 733  | 746521.18  | 1301410.25 | данные отсутствуют                | данные отсутствуют  |
| 734  | 746541.8   | 1301353.51 | данные отсутствуют                | данные отсутствуют  |
| 735  | 746588.22  | 1301327.73 | данные отсутствуют                | данные отсутствуют  |

|                               |         |                   |
|-------------------------------|---------|-------------------|
| Государственный регистратор   |         | ФГИС ЕГРН         |
| полное наименование должности | подпись | инициалы, фамилия |

М.П.

|                                       |                    |  |                      |
|---------------------------------------|--------------------|--|----------------------|
| <b>Земельный участок</b>              |                    |  |                      |
| (вид объекта недвижимости)            |                    |  |                      |
| Лист №                                | Раздела <b>3.2</b> | Всего листов раздела <b>3.2</b> : ____           | Всего разделов: ____ |
| Всего листов выписки: ____            |                    |  |                      |
| <b>15.11.2021 № 99/2021/430766758</b> |                    |  |                      |
| Кадастровый номер:                    |                    | <b>02:22:000000:147(единое землепользование)</b> |                      |

| Сведения о характерных точках границы земельного участка |            |            |                                   |   |
|--|------------|------------|-----------------------------------|---|
| Система координат  |            |            |                                   |   |
| Зона №   |            |            |                                   |   |
| Номер точки  | Координаты |            | Описание закрепления на местности | Средняя квадратическая погрешность определения координат характерных точек границ земельного участка, м |
|  | X          | Y          |                                   |   |
| 1  | 2          | 3          | 4                                 | 5   |
| 736  | 746634.66  | 1301312.24 | данные отсутствуют                | данные отсутствуют  |
| 737  | 747954.56  | 1305809.92 | данные отсутствуют                | данные отсутствуют  |
| 738  | 748084.76  | 1305740.5  | данные отсутствуют                | данные отсутствуют  |
| 739  | 748124.75  | 1305720.51 | данные отсутствуют                | данные отсутствуют  |
| 740  | 748086.5   | 1305902.6  | данные отсутствуют                | данные отсутствуют  |
| 741  | 747957.09  | 1306000.98 | данные отсутствуют                | данные отсутствуют  |
| 742  | 748964.23  | 1308834.87 | данные отсутствуют                | данные отсутствуют  |
| 743  | 748869.04  | 1309000.71 | данные отсутствуют                | данные отсутствуют  |
| 744  | 748759.26  | 1308930.74 | данные отсутствуют                | данные отсутствуют  |
| 745  | 748662.7   | 1308907.26 | данные отсутствуют                | данные отсутствуют  |
| 746  | 748592.24  | 1308907.26 | данные отсутствуют                | данные отсутствуют  |
| 747  | 748532.89  | 1308867.93 | данные отсутствуют                | данные отсутствуют  |
| 748  | 748466.98  | 1308873.33 | данные отсутствуют                | данные отсутствуют  |
| 749  | 748440.07  | 1308896.97 | данные отсутствуют                | данные отсутствуют  |
| 750  | 748333.22  | 1308861.36 | данные отсутствуют                | данные отсутствуют  |

|                               |         |                   |
|-------------------------------|---------|-------------------|
| Государственный регистратор   |         | ФГИС ЕГРН         |
| полное наименование должности | подпись | инициалы, фамилия |

М.П.

Раздел 3.2

Выписка из Единого государственного реестра недвижимости об объекте недвижимости  
Описание местоположения земельного участка

|                                       |                    |  |                      |
|---------------------------------------|--------------------|--|----------------------|
| <b>Земельный участок</b>              |                    |  |                      |
| (вид объекта недвижимости)            |                    |  |                      |
| Лист №                                | Раздела <b>3.2</b> | Всего листов раздела <b>3.2</b> : ____           | Всего разделов: ____ |
| Всего листов выписки: ____            |                    |  |                      |
| <b>15.11.2021 № 99/2021/430766758</b> |                    |  |                      |
| Кадастровый номер:                    |                    | <b>02:22:000000:147(единое землепользование)</b> |                      |

| Сведения о характерных точках границы земельного участка |            |            |                                   |   |
|--|------------|------------|-----------------------------------|---|
| Система координат  |            |            |                                   |   |
| Зона №   |            |            |                                   |   |
| Номер точки  | Координаты |            | Описание закрепления на местности | Средняя квадратическая погрешность определения координат характерных точек границ земельного участка, м |
|  | X          | Y          |                                   |   |
| 1  | 2          | 3          | 4                                 | 5   |
| 751  | 748287.42  | 1308568.78 | данные отсутствуют                | данные отсутствуют  |
| 752  | 748272.84  | 1308478.99 | данные отсутствуют                | данные отсутствуют  |
| 753  | 748280.98  | 1308478.99 | данные отсутствуют                | данные отсутствуют  |
| 754  | 748304.03  | 1308478.39 | данные отсутствуют                | данные отсутствуют  |
| 755  | 748304.05  | 1308478.39 | данные отсутствуют                | данные отсутствуют  |
| 756  | 748323.78  | 1308474.99 | данные отсутствуют                | данные отсутствуют  |
| 757  | 748335.49  | 1308472.63 | данные отсутствуют                | данные отсутствуют  |
| 758  | 748343.47  | 1308471.66 | данные отсутствуют                | данные отсутствуют  |
| 759  | 748355.37  | 1308475.36 | данные отсутствуют                | данные отсутствуют  |
| 760  | 748369.03  | 1308481.81 | данные отсутствуют                | данные отсутствуют  |
| 761  | 748379.57  | 1308487.28 | данные отсутствуют                | данные отсутствуют  |
| 762  | 748386.13  | 1308492.02 | данные отсутствуют                | данные отсутствуют  |
| 763  | 748386.15  | 1308492.03 | данные отсутствуют                | данные отсутствуют  |
| 764  | 748394.82  | 1308495.47 | данные отсутствуют                | данные отсутствуют  |
| 765  | 748394.84  | 1308495.48 | данные отсутствуют                | данные отсутствуют  |

|                               |         |                   |
|-------------------------------|---------|-------------------|
| Государственный регистратор   |         | ФГИС ЕГРН         |
| полное наименование должности | подпись | инициалы, фамилия |

М.П.

Выписка из Единого государственного реестра недвижимости об объекте недвижимости  
Описание местоположения земельного участка

|                                       |                    |  |                      |
|---------------------------------------|--------------------|--|----------------------|
| <b>Земельный участок</b>              |                    |  |                      |
| (вид объекта недвижимости)            |                    |  |                      |
| Лист №                                | Раздела <b>3.2</b> | Всего листов раздела <b>3.2</b> : ____           | Всего разделов: ____ |
| Всего листов выписки: ____            |                    |  |                      |
| <b>15.11.2021 № 99/2021/430766758</b> |                    |  |                      |
| Кадастровый номер:                    |                    | <b>02:22:000000:147(единое землепользование)</b> |                      |

| Сведения о характерных точках границы земельного участка |            |            |                                   |   |
|--|------------|------------|-----------------------------------|---|
| Система координат  |            |            |                                   |   |
| Зона №   |            |            |                                   |   |
| Номер точки  | Координаты |            | Описание закрепления на местности | Средняя квадратическая погрешность определения координат характерных точек границ земельного участка, м |
|  | X          | Y          |                                   |   |
| 1  | 2          | 3          | 4                                 | 5   |
| 766  | 748407.34  | 1308497.28 | данные отсутствуют                | данные отсутствуют  |
| 767  | 748416.71  | 1308499.39 | данные отсутствуют                | данные отсутствуют  |
| 768  | 748431.54  | 1308503.69 | данные отсутствуют                | данные отсутствуют  |
| 769  | 748431.57  | 1308503.69 | данные отсутствуют                | данные отсутствуют  |
| 770  | 748452.08  | 1308504.28 | данные отсутствуют                | данные отсутствуют  |
| 771  | 748470.82  | 1308504.67 | данные отсутствуют                | данные отсутствуют  |
| 772  | 748481.95  | 1308506.04 | данные отсутствуют                | данные отсутствуют  |
| 773  | 748495.22  | 1308509.94 | данные отсутствуют                | данные отсутствуют  |
| 774  | 748504.39  | 1308514.42 | данные отсутствуют                | данные отсутствуют  |
| 775  | 748504.4   | 1308514.43 | данные отсутствуют                | данные отсутствуют  |
| 776  | 748513.38  | 1308517.16 | данные отсутствуют                | данные отсутствуют  |
| 777  | 748513.41  | 1308517.16 | данные отсутствуют                | данные отсутствуют  |
| 778  | 748513.45  | 1308517.15 | данные отсутствуют                | данные отсутствуют  |
| 779  | 748531.39  | 1308507.23 | данные отсутствуют                | данные отсутствуют  |
| 780  | 748550.47  | 1308496.52 | данные отсутствуют                | данные отсутствуют  |

|                               |         |                   |
|-------------------------------|---------|-------------------|
| Государственный регистратор   |         | ФГИС ЕГРН         |
| полное наименование должности | подпись | инициалы, фамилия |

М.П.

Раздел 3.2

Выписка из Единого государственного реестра недвижимости об объекте недвижимости  
Описание местоположения земельного участка

|                                       |                    |  |                      |
|---------------------------------------|--------------------|--|----------------------|
| <b>Земельный участок</b>              |                    |  |                      |
| (вид объекта недвижимости)            |                    |  |                      |
| Лист №                                | Раздела <b>3.2</b> | Всего листов раздела <b>3.2</b> : ____           | Всего разделов: ____ |
| Всего листов выписки: ____            |                    |  |                      |
| <b>15.11.2021 № 99/2021/430766758</b> |                    |  |                      |
| Кадастровый номер:                    |                    | <b>02:22:000000:147(единое землепользование)</b> |                      |

| Сведения о характерных точках границы земельного участка |            |            |                                   |   |
|--|------------|------------|-----------------------------------|---|
| Система координат  |            |            |                                   |   |
| Зона №   |            |            |                                   |   |
| Номер точки  | Координаты |            | Описание закрепления на местности | Средняя квадратическая погрешность определения координат характерных точек границ земельного участка, м |
|  | X          | Y          |                                   |   |
| 1  | 2          | 3          | 4                                 | 5   |
| 781  | 748564.47  | 1308488.43 | данные отсутствуют                | данные отсутствуют  |
| 782  | 748574     | 1308482.79 | данные отсутствуют                | данные отсутствуют  |
| 783  | 748586.56  | 1308474.15 | данные отсутствуют                | данные отсутствуют  |
| 784  | 748598.51  | 1308465.92 | данные отсутствуют                | данные отсутствуют  |
| 785  | 748607.41  | 1308458.93 | данные отсутствуют                | данные отсутствуют  |
| 786  | 748614.53  | 1308455.36 | данные отсутствуют                | данные отсутствуют  |
| 787  | 748622.62  | 1308452.9  | данные отсутствуют                | данные отсутствуют  |
| 788  | 748622.64  | 1308452.89 | данные отсутствуют                | данные отсутствуют  |
| 789  | 748629.37  | 1308448.64 | данные отсутствуют                | данные отсутствуют  |
| 790  | 748629.38  | 1308448.63 | данные отсутствуют                | данные отсутствуют  |
| 791  | 748636.24  | 1308442.87 | данные отсутствуют                | данные отсутствуют  |
| 792  | 748636.25  | 1308442.86 | данные отсутствуют                | данные отсутствуют  |
| 793  | 748641.27  | 1308436.81 | данные отсутствуют                | данные отсутствуют  |
| 794  | 748641.28  | 1308436.8  | данные отсутствуют                | данные отсутствуют  |
| 795  | 748641.29  | 1308436.77 | данные отсутствуют                | данные отсутствуют  |

|                               |         |                   |
|-------------------------------|---------|-------------------|
| Государственный регистратор   |         | ФГИС ЕГРН         |
| полное наименование должности | подпись | инициалы, фамилия |

М.П.

|                                       |                    |  |                      |
|---------------------------------------|--------------------|--|----------------------|
| <b>Земельный участок</b>              |                    |  |                      |
| (вид объекта недвижимости)            |                    |  |                      |
| Лист №                                | Раздела <b>3.2</b> | Всего листов раздела <b>3.2</b> : ____           | Всего разделов: ____ |
| Всего листов выписки: ____            |                    |  |                      |
| <b>15.11.2021 № 99/2021/430766758</b> |                    |  |                      |
| Кадастровый номер:                    |                    | <b>02:22:000000:147(единое землепользование)</b> |                      |

| Сведения о характерных точках границы земельного участка |            |            |                                   |   |
|--|------------|------------|-----------------------------------|---|
| Система координат  |            |            |                                   |   |
| Зона №   |            |            |                                   |   |
| Номер точки  | Координаты |            | Описание закрепления на местности | Средняя квадратическая погрешность определения координат характерных точек границ земельного участка, м |
|  | X          | Y          |                                   |   |
| 1  | 2          | 3          | 4                                 | 5   |
| 796  | 748643.34  | 1308427.2  | данные отсутствуют                | данные отсутствуют  |
| 797  | 748645.18  | 1308408.74 | данные отсутствуют                | данные отсутствуют  |
| 798  | 748650.68  | 1308424.27 | данные отсутствуют                | данные отсутствуют  |
| 799  | 748657.97  | 1308438.17 | данные отсутствуют                | данные отсутствуют  |
| 800  | 748665.48  | 1308449.77 | данные отсутствуют                | данные отсутствуют  |
| 801  | 748670.04  | 1308458.89 | данные отсутствуют                | данные отсутствуют  |
| 802  | 748675.96  | 1308468.22 | данные отсутствуют                | данные отсутствуют  |
| 803  | 748679.15  | 1308474.35 | данные отсутствуют                | данные отсутствуют  |
| 804  | 748681.41  | 1308482.31 | данные отсутствуют                | данные отсутствуют  |
| 805  | 748682.78  | 1308489.14 | данные отсутствуют                | данные отсутствуют  |
| 806  | 748682.79  | 1308489.15 | данные отсутствуют                | данные отсутствуют  |
| 807  | 748686.43  | 1308498.03 | данные отсутствуют                | данные отсутствуют  |
| 808  | 748686.43  | 1308498.05 | данные отсутствуют                | данные отсутствуют  |
| 809  | 748691.21  | 1308506.24 | данные отсутствуют                | данные отсутствуют  |
| 810  | 748696.45  | 1308515.92 | данные отсутствуют                | данные отсутствуют  |

|                               |         |                   |
|-------------------------------|---------|-------------------|
| Государственный регистратор   |         | ФГИС ЕГРН         |
| полное наименование должности | подпись | инициалы, фамилия |

М.П.

Раздел 3.2

Выписка из Единого государственного реестра недвижимости об объекте недвижимости  
Описание местоположения земельного участка

|                                       |                    |  |                      |
|---------------------------------------|--------------------|--|----------------------|
| <b>Земельный участок</b>              |                    |  |                      |
| (вид объекта недвижимости)            |                    |  |                      |
| Лист №                                | Раздела <b>3.2</b> | Всего листов раздела <b>3.2</b> : ____           | Всего разделов: ____ |
| Всего листов выписки: ____            |                    |  |                      |
| <b>15.11.2021 № 99/2021/430766758</b> |                    |  |                      |
| Кадастровый номер:                    |                    | <b>02:22:000000:147(единое землепользование)</b> |                      |

| Сведения о характерных точках границы земельного участка |            |            |                                   |   |
|--|------------|------------|-----------------------------------|---|
| Система координат  |            |            |                                   |   |
| Зона №   |            |            |                                   |   |
| Номер точки  | Координаты |            | Описание закрепления на местности | Средняя квадратическая погрешность определения координат характерных точек границ земельного участка, м |
|  | X          | Y          |                                   |   |
| 1  | 2          | 3          | 4                                 | 5   |
| 811  | 748707.04  | 1308535.5  | данные отсутствуют                | данные отсутствуют  |
| 812  | 748716.6   | 1308555.32 | данные отсутствуют                | данные отсутствуют  |
| 813  | 748726.51  | 1308571.59 | данные отсутствуют                | данные отсутствуют  |
| 814  | 748734.48  | 1308590.02 | данные отсутствуют                | данные отсутствуют  |
| 815  | 748739.93  | 1308605.74 | данные отсутствуют                | данные отсутствуют  |
| 816  | 748739.94  | 1308605.75 | данные отсутствуют                | данные отсутствуют  |
| 817  | 748746.77  | 1308619.4  | данные отсутствуют                | данные отсутствуют  |
| 818  | 748750.18  | 1308631.01 | данные отсутствуют                | данные отсутствуют  |
| 819  | 748750.19  | 1308631.03 | данные отсутствуют                | данные отсутствуют  |
| 820  | 748753.83  | 1308637.18 | данные отсутствуют                | данные отсутствуют  |
| 821  | 748753.84  | 1308637.19 | данные отсутствуют                | данные отсутствуют  |
| 822  | 748760.44  | 1308645.16 | данные отсутствуют                | данные отсутствуют  |
| 823  | 748760.45  | 1308645.17 | данные отсутствуют                | данные отсутствуют  |
| 824  | 748767.73  | 1308651.99 | данные отсутствуют                | данные отсутствуют  |
| 825  | 748772.04  | 1308657.88 | данные отсутствуют                | данные отсутствуют  |

|                               |         |                   |
|-------------------------------|---------|-------------------|
| Государственный регистратор   |         | ФГИС ЕГРН         |
| полное наименование должности | подпись | инициалы, фамилия |

М.П.



Выписка из Единого государственного реестра недвижимости об объекте недвижимости  
Описание местоположения земельного участка

|                                       |                    |  |                      |
|---------------------------------------|--------------------|--|----------------------|
| <b>Земельный участок</b>              |                    |  |                      |
| (вид объекта недвижимости)            |                    |  |                      |
| Лист №                                | Раздела <b>3.2</b> | Всего листов раздела <b>3.2</b> : ____           | Всего разделов: ____ |
| Всего листов выписки: ____            |                    |  |                      |
| <b>15.11.2021 № 99/2021/430766758</b> |                    |  |                      |
| Кадастровый номер:                    |                    | <b>02:22:000000:147(единое землепользование)</b> |                      |

| Сведения о характерных точках границы земельного участка |            |            |                                   |   |
|--|------------|------------|-----------------------------------|---|
| Система координат  |            |            |                                   |   |
| Зона №   |            |            |                                   |   |
| Номер точки  | Координаты |            | Описание закрепления на местности | Средняя квадратическая погрешность определения координат характерных точек границ земельного участка, м |
|  | X          | Y          |                                   |   |
| 1  | 2          | 3          | 4                                 | 5   |
| 826  | 748773.4   | 1308668.79 | данные отсутствуют                | данные отсутствуют  |
| 827  | 748773.63  | 1308679.71 | данные отсутствуют                | данные отсутствуют  |
| 828  | 748773.63  | 1308679.73 | данные отсутствуют                | данные отсутствуют  |
| 829  | 748775.68  | 1308688.61 | данные отсутствуют                | данные отсутствуют  |
| 830  | 748775.69  | 1308688.62 | данные отсутствуют                | данные отсутствуют  |
| 831  | 748782.15  | 1308705.72 | данные отсутствуют                | данные отсутствуют  |
| 832  | 748782.16  | 1308705.74 | данные отсутствуют                | данные отсутствуют  |
| 833  | 748787.65  | 1308711.78 | данные отсутствуют                | данные отсутствуют  |
| 834  | 748787.68  | 1308711.8  | данные отсутствуют                | данные отсутствуют  |
| 835  | 748795.23  | 1308715.23 | данные отсутствуют                | данные отсутствуют  |
| 836  | 748805.39  | 1308719.07 | данные отсутствуют                | данные отсутствуют  |
| 837  | 748821.7   | 1308725.65 | данные отсутствуют                | данные отсутствуют  |
| 838  | 748840.5   | 1308735.39 | данные отсутствуют                | данные отсутствуют  |
| 839  | 748857.78  | 1308745.96 | данные отсутствуют                | данные отсутствуют  |
| 840  | 748874.58  | 1308757.17 | данные отсутствуют                | данные отсутствуют  |

|                               |         |                   |
|-------------------------------|---------|-------------------|
| Государственный регистратор   |         | ФГИС ЕГРН         |
| полное наименование должности | подпись | инициалы, фамилия |

М.П.

Раздел 3.2

Выписка из Единого государственного реестра недвижимости об объекте недвижимости  
Описание местоположения земельного участка

|                                       |                    |  |                      |
|---------------------------------------|--------------------|--|----------------------|
| <b>Земельный участок</b>              |                    |  |                      |
| (вид объекта недвижимости)            |                    |  |                      |
| Лист №                                | Раздела <b>3.2</b> | Всего листов раздела <b>3.2</b> : ____           | Всего разделов: ____ |
| Всего листов выписки: ____            |                    |  |                      |
| <b>15.11.2021 № 99/2021/430766758</b> |                    |  |                      |
| Кадастровый номер:                    |                    | <b>02:22:000000:147(единое землепользование)</b> |                      |

| Сведения о характерных точках границы земельного участка |            |            |                                   |   |
|--|------------|------------|-----------------------------------|---|
| Система координат  |            |            |                                   |   |
| Зона №   |            |            |                                   |   |
| Номер точки  | Координаты |            | Описание закрепления на местности | Средняя квадратическая погрешность определения координат характерных точек границ земельного участка, м |
|  | X          | Y          |                                   |   |
| 1  | 2          | 3          | 4                                 | 5   |
| 841  | 748880.64  | 1308761.86 | данные отсутствуют                | данные отсутствуют  |
| 842  | 748886.31  | 1308767.93 | данные отсутствуют                | данные отсутствуют  |
| 843  | 748891.4   | 1308774.37 | данные отсутствуют                | данные отсутствуют  |
| 844  | 748897.08  | 1308782.02 | данные отсутствуют                | данные отсутствуют  |
| 845  | 748897.1   | 1308782.04 | данные отсутствуют                | данные отсутствуют  |
| 846  | 748909.09  | 1308791.24 | данные отсутствуют                | данные отсутствуют  |
| 847  | 748920.99  | 1308798.68 | данные отсутствуют                | данные отсутствуют  |
| 848  | 748928.61  | 1308804.36 | данные отсутствуют                | данные отсутствуют  |
| 849  | 748942.9   | 1308816.29 | данные отсутствуют                | данные отсутствуют  |
| 850  | 748959.74  | 1308830.77 | данные отсутствуют                | данные отсутствуют  |
| 851  | 749356.59  | 1308357.53 | данные отсутствуют                | данные отсутствуют  |
| 852  | 749389.81  | 1308757.42 | данные отсутствуют                | данные отсутствуют  |
| 853  | 749683.39  | 1308825.6  | данные отсутствуют                | данные отсутствуют  |
| 854  | 749789.21  | 1308895.15 | данные отсутствуют                | данные отсутствуют  |
| 855  | 749858.54  | 1308918.8  | данные отсутствуют                | данные отсутствуют  |

|                               |         |                   |
|-------------------------------|---------|-------------------|
| Государственный регистратор   |         | ФГИС ЕГРН         |
| полное наименование должности | подпись | инициалы, фамилия |

М.П.

|                                       |                    |  |                      |
|---------------------------------------|--------------------|--|----------------------|
| <b>Земельный участок</b>              |                    |  |                      |
| (вид объекта недвижимости)            |                    |  |                      |
| Лист №                                | Раздела <b>3.2</b> | Всего листов раздела <b>3.2</b> : ____           | Всего разделов: ____ |
| Всего листов выписки: ____            |                    |  |                      |
| <b>15.11.2021 № 99/2021/430766758</b> |                    |  |                      |
| Кадастровый номер:                    |                    | <b>02:22:000000:147(единое землепользование)</b> |                      |

| Сведения о характерных точках границы земельного участка |            |            |                                   |   |
|--|------------|------------|-----------------------------------|---|
| Система координат  |            |            |                                   |   |
| Зона №   |            |            |                                   |   |
| Номер точки  | Координаты |            | Описание закрепления на местности | Средняя квадратическая погрешность определения координат характерных точек границ земельного участка, м |
|  | X          | Y          |                                   |   |
| 1  | 2          | 3          | 4                                 | 5   |
| 856  | 749874.28  | 1308987.55 | данные отсутствуют                | данные отсутствуют  |
| 857  | 749911.1   | 1309026.24 | данные отсутствуют                | данные отсутствуют  |
| 858  | 749994.89  | 1309036.37 | данные отсутствуют                | данные отсутствуют  |
| 859  | 750269.87  | 1308998    | данные отсутствуют                | данные отсутствуют  |
| 860  | 750438.49  | 1308976.7  | данные отсутствуют                | данные отсутствуют  |
| 861  | 750412.42  | 1308962.06 | данные отсутствуют                | данные отсутствуют  |
| 862  | 750389.06  | 1308926.34 | данные отсутствуют                | данные отсутствуют  |
| 863  | 750067.46  | 1308973.06 | данные отсутствуют                | данные отсутствуют  |
| 864  | 749975.37  | 1308967.57 | данные отсутствуют                | данные отсутствуют  |
| 865  | 749990.47  | 1308941.39 | данные отсутствуют                | данные отсутствуют  |
| 866  | 750071.56  | 1308887.79 | данные отсутствуют                | данные отсутствуют  |
| 867  | 750140.27  | 1308832.8  | данные отсутствуют                | данные отсутствуют  |
| 868  | 750145.74  | 1308816.38 | данные отсутствуют                | данные отсутствуют  |
| 869  | 750130.69  | 1308817.74 | данные отсутствуют                | данные отсутствуют  |
| 870  | 750071.58  | 1308838.37 | данные отсутствуют                | данные отсутствуют  |

|                               |         |                   |
|-------------------------------|---------|-------------------|
| Государственный регистратор   |         | ФГИС ЕГРН         |
| полное наименование должности | подпись | инициалы, фамилия |

М.П.

Раздел 3.2

Выписка из Единого государственного реестра недвижимости об объекте недвижимости  
Описание местоположения земельного участка

|                                       |                    |  |                      |
|---------------------------------------|--------------------|--|----------------------|
| <b>Земельный участок</b>              |                    |  |                      |
| (вид объекта недвижимости)            |                    |  |                      |
| Лист №                                | Раздела <b>3.2</b> | Всего листов раздела <b>3.2</b> : ____           | Всего разделов: ____ |
| Всего листов выписки: ____            |                    |  |                      |
| <b>15.11.2021 № 99/2021/430766758</b> |                    |  |                      |
| Кадастровый номер:                    |                    | <b>02:22:000000:147(единое землепользование)</b> |                      |

| Сведения о характерных точках границы земельного участка |            |            |                                   |   |
|--|------------|------------|-----------------------------------|---|
| Система координат  |            |            |                                   |   |
| Зона №   |            |            |                                   |   |
| Номер точки  | Координаты |            | Описание закрепления на местности | Средняя квадратическая погрешность определения координат характерных точек границ земельного участка, м |
|  | X          | Y          |                                   |   |
| 1  | 2          | 3          | 4                                 | 5   |
| 871  | 750045.47  | 1308838.37 | данные отсутствуют                | данные отсутствуют  |
| 872  | 750079.79  | 1308753.09 | данные отсутствуют                | данные отсутствуют  |
| 873  | 750155.36  | 1308652.82 | данные отсутствуют                | данные отсутствуют  |
| 874  | 750064.69  | 1308612.96 | данные отсутствуют                | данные отсутствуют  |
| 875  | 750056.43  | 1308596.46 | данные отсутствуют                | данные отсутствуют  |
| 876  | 750066.05  | 1308468.62 | данные отсутствуют                | данные отсутствуют  |
| 877  | 750035.81  | 1308395.78 | данные отсутствуют                | данные отсутствуют  |
| 878  | 750256.65  | 1308404.7  | данные отсутствуют                | данные отсутствуют  |
| 879  | 750344.12  | 1308380.83 | данные отсутствуют                | данные отсутствуют  |
| 880  | 750366.26  | 1308409.73 | данные отсутствуют                | данные отсутствуют  |
| 881  | 750589.56  | 1308372.67 | данные отсутствуют                | данные отсутствуют  |
| 882  | 750571.69  | 1308352.08 | данные отсутствуют                | данные отсутствуют  |
| 883  | 750566.72  | 1308318.26 | данные отсутствуют                | данные отсутствуют  |
| 884  | 750585.6   | 1308286.42 | данные отсутствуют                | данные отсутствуют  |
| 885  | 750621.43  | 1308294.37 | данные отсутствуют                | данные отсутствуют  |

|                               |         |                   |
|-------------------------------|---------|-------------------|
| Государственный регистратор   |         | ФГИС ЕГРН         |
| полное наименование должности | подпись | инициалы, фамилия |

М.П.

Выписка из Единого государственного реестра недвижимости об объекте недвижимости  
Описание местоположения земельного участка

|                                       |                    |  |                      |
|---------------------------------------|--------------------|--|----------------------|
| <b>Земельный участок</b>              |                    |  |                      |
| (вид объекта недвижимости)            |                    |  |                      |
| Лист №                                | Раздела <b>3.2</b> | Всего листов раздела <b>3.2</b> : ____           | Всего разделов: ____ |
| Всего листов выписки: ____            |                    |  |                      |
| <b>15.11.2021 № 99/2021/430766758</b> |                    |  |                      |
| Кадастровый номер:                    |                    | <b>02:22:000000:147(единое землепользование)</b> |                      |

| Сведения о характерных точках границы земельного участка |            |            |                                   |   |
|--|------------|------------|-----------------------------------|---|
| Система координат  |            |            |                                   |   |
| Зона №   |            |            |                                   |   |
| Номер точки  | Координаты |            | Описание закрепления на местности | Средняя квадратическая погрешность определения координат характерных точек границ земельного участка, м |
|  | X          | Y          |                                   |   |
| 1  | 2          | 3          | 4                                 | 5   |
| 886  | 750652.24  | 1308293.36 | данные отсутствуют                | данные отсутствуют  |
| 887  | 750708.89  | 1308273.5  | данные отсутствуют                | данные отсутствуют  |
| 888  | 750765.55  | 1308274.48 | данные отсутствуют                | данные отсутствуют  |
| 889  | 750863.95  | 1308260.56 | данные отсутствуют                | данные отсутствуют  |
| 890  | 751038.96  | 1308273.15 | данные отсутствуют                | данные отсутствуют  |
| 891  | 751555.47  | 1308177.15 | данные отсутствуют                | данные отсутствуют  |
| 892  | 751527.23  | 1308115.17 | данные отсутствуют                | данные отсутствуют  |
| 893  | 751482.97  | 1308017.94 | данные отсутствуют                | данные отсутствуют  |
| 894  | 751506.83  | 1307986.85 | данные отсутствуют                | данные отсутствуют  |
| 895  | 751544.3   | 1307968.4  | данные отсутствуют                | данные отсутствуют  |
| 896  | 751538.96  | 1307951.22 | данные отсутствуют                | данные отсутствуют  |
| 897  | 751435.47  | 1307952.4  | данные отсутствуют                | данные отсутствуют  |
| 898  | 751396.79  | 1307982.74 | данные отсутствуют                | данные отсутствуют  |
| 899  | 751362.83  | 1307954.18 | данные отсутствуют                | данные отсутствуют  |
| 900  | 751299.55  | 1307931.22 | данные отсутствуют                | данные отсутствуют  |

|                               |         |                   |
|-------------------------------|---------|-------------------|
| Государственный регистратор   |         | ФГИС ЕГРН         |
| полное наименование должности | подпись | инициалы, фамилия |

М.П.

Раздел 3.2

Выписка из Единого государственного реестра недвижимости об объекте недвижимости  
Описание местоположения земельного участка

|                                       |                    |  |                      |
|---------------------------------------|--------------------|--|----------------------|
| <b>Земельный участок</b>              |                    |  |                      |
| (вид объекта недвижимости)            |                    |  |                      |
| Лист №                                | Раздела <b>3.2</b> | Всего листов раздела <b>3.2</b> : ____           | Всего разделов: ____ |
| Всего листов выписки: ____            |                    |  |                      |
| <b>15.11.2021 № 99/2021/430766758</b> |                    |  |                      |
| Кадастровый номер:                    |                    | <b>02:22:000000:147(единое землепользование)</b> |                      |

| Сведения о характерных точках границы земельного участка |            |            |                                   |   |
|--|------------|------------|-----------------------------------|---|
| Система координат  |            |            |                                   |   |
| Зона №   |            |            |                                   |   |
| Номер точки  | Координаты |            | Описание закрепления на местности | Средняя квадратическая погрешность определения координат характерных точек границ земельного участка, м |
|  | X          | Y          |                                   |   |
| 1  | 2          | 3          | 4                                 | 5   |
| 901  | 751303.8   | 1307915.55 | данные отсутствуют                | данные отсутствуют  |
| 902  | 751342.21  | 1307905.57 | данные отсутствуют                | данные отсутствуют  |
| 903  | 751369.21  | 1307878.58 | данные отсутствуют                | данные отсутствуют  |
| 904  | 751355.03  | 1307826.58 | данные отсутствуют                | данные отсутствуют  |
| 905  | 751352.14  | 1307816.05 | данные отсутствуют                | данные отсутствуют  |
| 906  | 751316.62  | 1307791.87 | данные отсутствуют                | данные отсутствуют  |
| 907  | 751234.16  | 1307797.57 | данные отсутствуют                | данные отсутствуют  |
| 908  | 751122.37  | 1307830.1  | данные отсутствуют                | данные отсутствуют  |
| 909  | 751043.89  | 1307849.73 | данные отсутствуют                | данные отсутствуют  |
| 910  | 751034.03  | 1307836.7  | данные отсутствуют                | данные отсутствуют  |
| 911  | 751335.06  | 1307656.35 | данные отсутствуют                | данные отсутствуют  |
| 912  | 751438.27  | 1307584.03 | данные отсутствуют                | данные отсутствуют  |
| 913  | 751460.01  | 1307568.78 | данные отсутствуют                | данные отсутствуют  |
| 914  | 751497.17  | 1307535.74 | данные отсутствуют                | данные отсутствуют  |
| 915  | 751495.26  | 1307515.7  | данные отсутствуют                | данные отсутствуют  |

|                               |         |                   |
|-------------------------------|---------|-------------------|
| Государственный регистратор   |         | ФГИС ЕГРН         |
| полное наименование должности | подпись | инициалы, фамилия |

М.П.

|                                       |                    |  |                      |
|---------------------------------------|--------------------|--|----------------------|
| <b>Земельный участок</b>              |                    |  |                      |
| (вид объекта недвижимости)            |                    |  |                      |
| Лист №                                | Раздела <b>3.2</b> | Всего листов раздела <b>3.2</b> : ____           | Всего разделов: ____ |
| Всего листов выписки: ____            |                    |  |                      |
| <b>15.11.2021 № 99/2021/430766758</b> |                    |  |                      |
| Кадастровый номер:                    |                    | <b>02:22:000000:147(единое землепользование)</b> |                      |

| Сведения о характерных точках границы земельного участка |            |            |                                   |   |
|--|------------|------------|-----------------------------------|---|
| Система координат  |            |            |                                   |   |
| Зона №   |            |            |                                   |   |
| Номер точки  | Координаты |            | Описание закрепления на местности | Средняя квадратическая погрешность определения координат характерных точек границ земельного участка, м |
|  | X          | Y          |                                   |   |
| 1  | 2          | 3          | 4                                 | 5   |
| 916  | 751493.04  | 1307492.43 | данные отсутствуют                | данные отсутствуют  |
| 917  | 751489.05  | 1307489.17 | данные отсутствуют                | данные отсутствуют  |
| 918  | 751470.34  | 1307473.86 | данные отсутствуют                | данные отсутствуют  |
| 919  | 751358.84  | 1307467.65 | данные отсутствуют                | данные отсутствуют  |
| 920  | 751281.39  | 1307467.65 | данные отсутствуют                | данные отсутствуют  |
| 921  | 751207.04  | 1307459.39 | данные отсутствуют                | данные отсутствуют  |
| 922  | 751133.88  | 1307442.69 | данные отсутствуют                | данные отсутствуют  |
| 923  | 751073.99  | 1307429.01 | данные отсутствуют                | данные отсутствуют  |
| 924  | 750998.04  | 1307411.73 | данные отсутствуют                | данные отсутствуют  |
| 925  | 750857.75  | 1307397.73 | данные отсутствуют                | данные отсутствуют  |
| 926  | 750688.81  | 1307384.9  | данные отсутствуют                | данные отсутствуют  |
| 927  | 750635.05  | 1307380.8  | данные отсутствуют                | данные отсутствуют  |
| 928  | 750657.78  | 1307423.66 | данные отсутствуют                | данные отсутствуют  |
| 929  | 750701.38  | 1307486.24 | данные отсутствуют                | данные отсутствуют  |
| 930  | 750713.17  | 1307503.18 | данные отсутствуют                | данные отсутствуют  |

|                               |         |                   |
|-------------------------------|---------|-------------------|
| Государственный регистратор   |         | ФГИС ЕГРН         |
| полное наименование должности | подпись | инициалы, фамилия |

М.П.

Раздел 3.2

Выписка из Единого государственного реестра недвижимости об объекте недвижимости  
Описание местоположения земельного участка

|                                       |                    |  |                      |
|---------------------------------------|--------------------|--|----------------------|
| <b>Земельный участок</b>              |                    |  |                      |
| (вид объекта недвижимости)            |                    |  |                      |
| Лист №                                | Раздела <b>3.2</b> | Всего листов раздела <b>3.2</b> : ____           | Всего разделов: ____ |
| Всего листов выписки: ____            |                    |  |                      |
| <b>15.11.2021 № 99/2021/430766758</b> |                    |  |                      |
| Кадастровый номер:                    |                    | <b>02:22:000000:147(единое землепользование)</b> |                      |

| Сведения о характерных точках границы земельного участка |            |            |                                   |   |
|--|------------|------------|-----------------------------------|---|
| Система координат  |            |            |                                   |   |
| Зона №   |            |            |                                   |   |
| Номер точки  | Координаты |            | Описание закрепления на местности | Средняя квадратическая погрешность определения координат характерных точек границ земельного участка, м |
|  | X          | Y          |                                   |   |
| 1  | 2          | 3          | 4                                 | 5   |
| 931  | 750780.91  | 1307552.7  | данные отсутствуют                | данные отсутствуют  |
| 932  | 750832.01  | 1307560.35 | данные отсутствуют                | данные отсутствуют  |
| 933  | 750885.1   | 1307568.32 | данные отсутствуют                | данные отсутствуют  |
| 934  | 750909.66  | 1307575.3  | данные отсутствуют                | данные отсутствуют  |
| 935  | 750947.46  | 1307586.03 | данные отсутствуют                | данные отсутствуют  |
| 936  | 750947.48  | 1307613.86 | данные отсутствуют                | данные отсутствуют  |
| 937  | 750867.37  | 1307689.63 | данные отсутствуют                | данные отсутствуют  |
| 938  | 750893.03  | 1307715.28 | данные отсутствуют                | данные отсутствуют  |
| 939  | 750956.76  | 1307778.94 | данные отсутствуют                | данные отсутствуют  |
| 940  | 750976.84  | 1307794.7  | данные отсутствуют                | данные отсутствуют  |
| 941  | 751000.87  | 1307813.55 | данные отсутствуют                | данные отсутствуют  |
| 942  | 751027.36  | 1307874.78 | данные отсутствуют                | данные отсутствуют  |
| 943  | 751055.66  | 1307900.7  | данные отсутствуют                | данные отсутствуют  |
| 944  | 751098.09  | 1307939.52 | данные отсутствуют                | данные отсутствуют  |
| 945  | 751116.38  | 1307965.84 | данные отсутствуют                | данные отсутствуют  |

|                               |         |                   |
|-------------------------------|---------|-------------------|
| Государственный регистратор   |         | ФГИС ЕГРН         |
| полное наименование должности | подпись | инициалы, фамилия |

М.П.

Выписка из Единого государственного реестра недвижимости об объекте недвижимости  
Описание местоположения земельного участка

|                                       |                    |  |                      |
|---------------------------------------|--------------------|--|----------------------|
| <b>Земельный участок</b>              |                    |  |                      |
| (вид объекта недвижимости)            |                    |  |                      |
| Лист №                                | Раздела <b>3.2</b> | Всего листов раздела <b>3.2</b> : ____           | Всего разделов: ____ |
| Всего листов выписки: ____            |                    |  |                      |
| <b>15.11.2021 № 99/2021/430766758</b> |                    |  |                      |
| Кадастровый номер:                    |                    | <b>02:22:000000:147(единое землепользование)</b> |                      |

| Сведения о характерных точках границы земельного участка |            |            |                                   |   |
|--|------------|------------|-----------------------------------|---|
| Система координат  |            |            |                                   |   |
| Зона №   |            |            |                                   |   |
| Номер точки  | Координаты |            | Описание закрепления на местности | Средняя квадратическая погрешность определения координат характерных точек границ земельного участка, м |
|  | X          | Y          |                                   |   |
| 1  | 2          | 3          | 4                                 | 5   |
| 946  | 751138.61  | 1307997.86 | данные отсутствуют                | данные отсутствуют  |
| 947  | 751153.19  | 1308098.34 | данные отсутствуют                | данные отсутствуют  |
| 948  | 751118.22  | 1308192.9  | данные отсутствуют                | данные отсутствуют  |
| 949  | 751113.29  | 1308206.24 | данные отсутствуют                | данные отсутствуют  |
| 950  | 751077.85  | 1308215.86 | данные отсутствуют                | данные отсутствуют  |
| 951  | 751051.08  | 1308223.14 | данные отсутствуют                | данные отсутствуют  |
| 952  | 750884.2   | 1308213.41 | данные отсутствуют                | данные отсутствуют  |
| 953  | 750872.31  | 1308202.38 | данные отсутствуют                | данные отсутствуют  |
| 954  | 750838.81  | 1308171.28 | данные отсутствуют                | данные отсутствуют  |
| 955  | 750814.53  | 1308164.8  | данные отсутствуют                | данные отсутствуют  |
| 956  | 750691.39  | 1308169.66 | данные отсутствуют                | данные отсутствуют  |
| 957  | 750642.75  | 1308065.97 | данные отсутствуют                | данные отсутствуют  |
| 958  | 750585.06  | 1307990.14 | данные отсутствуют                | данные отсутствуют  |
| 959  | 750373.97  | 1308019.94 | данные отсутствуют                | данные отсутствуют  |
| 960  | 750303.79  | 1307934.45 | данные отсутствуют                | данные отсутствуют  |

|                               |         |                   |
|-------------------------------|---------|-------------------|
| Государственный регистратор   |         | ФГИС ЕГРН         |
| полное наименование должности | подпись | инициалы, фамилия |

М.П.

Раздел 3.2

Выписка из Единого государственного реестра недвижимости об объекте недвижимости  
Описание местоположения земельного участка

|                                       |                    |  |                      |
|---------------------------------------|--------------------|--|----------------------|
| <b>Земельный участок</b>              |                    |  |                      |
| (вид объекта недвижимости)            |                    |  |                      |
| Лист №                                | Раздела <b>3.2</b> | Всего листов раздела <b>3.2</b> : ____           | Всего разделов: ____ |
| Всего листов выписки: ____            |                    |  |                      |
| <b>15.11.2021 № 99/2021/430766758</b> |                    |  |                      |
| Кадастровый номер:                    |                    | <b>02:22:000000:147(единое землепользование)</b> |                      |

| Сведения о характерных точках границы земельного участка |            |            |                                   |   |
|--|------------|------------|-----------------------------------|---|
| Система координат  |            |            |                                   |   |
| Зона №   |            |            |                                   |   |
| Номер точки  | Координаты |            | Описание закрепления на местности | Средняя квадратическая погрешность определения координат характерных точек границ земельного участка, м |
|  | X          | Y          |                                   |   |
| 1  | 2          | 3          | 4                                 | 5   |
| 961  | 750303.79  | 1307941.36 | данные отсутствуют                | данные отсутствуют  |
| 962  | 750303.1   | 1307951.96 | данные отсутствуют                | данные отсутствуют  |
| 963  | 750351.52  | 1308022    | данные отсутствуют                | данные отсутствуют  |
| 964  | 750362.44  | 1308104.93 | данные отсутствуют                | данные отсутствуют  |
| 965  | 750363.48  | 1308112.67 | данные отсутствуют                | данные отсутствуют  |
| 966  | 750367.98  | 1308147.43 | данные отсутствуют                | данные отсутствуют  |
| 967  | 750370.15  | 1308149.76 | данные отсутствуют                | данные отсутствуют  |
| 968  | 750370.16  | 1308149.77 | данные отсутствуют                | данные отсутствуют  |
| 969  | 750374.26  | 1308156.45 | данные отсутствуют                | данные отсутствуют  |
| 970  | 750379.16  | 1308159.17 | данные отсутствуют                | данные отсутствуют  |
| 971  | 750385.16  | 1308160.49 | данные отсутствуют                | данные отсутствуют  |
| 972  | 750388.02  | 1308160.49 | данные отсутствуют                | данные отсутствуют  |
| 973  | 750388.07  | 1308160.5  | данные отсутствуют                | данные отсутствуют  |
| 974  | 750388.09  | 1308160.52 | данные отсутствуют                | данные отсутствуют  |
| 975  | 750391.67  | 1308164.47 | данные отсутствуют                | данные отсутствуют  |

|                               |         |                   |
|-------------------------------|---------|-------------------|
| Государственный регистратор   |         | ФГИС ЕГРН         |
| полное наименование должности | подпись | инициалы, фамилия |

М.П.

|                                       |                    |  |                      |
|---------------------------------------|--------------------|--|----------------------|
| <b>Земельный участок</b>              |                    |  |                      |
| (вид объекта недвижимости)            |                    |  |                      |
| Лист №                                | Раздела <b>3.2</b> | Всего листов раздела <b>3.2</b> : ____           | Всего разделов: ____ |
| Всего листов выписки: ____            |                    |  |                      |
| <b>15.11.2021 № 99/2021/430766758</b> |                    |  |                      |
| Кадастровый номер:                    |                    | <b>02:22:000000:147(единое землепользование)</b> |                      |

| Сведения о характерных точках границы земельного участка |            |            |                                   |   |
|--|------------|------------|-----------------------------------|---|
| Система координат  |            |            |                                   |   |
| Зона №   |            |            |                                   |   |
| Номер точки  | Координаты |            | Описание закрепления на местности | Средняя квадратическая погрешность определения координат характерных точек границ земельного участка, м |
|  | X          | Y          |                                   |   |
| 1  | 2          | 3          | 4                                 | 5   |
| 976  | 750395.26  | 1308169.14 | данные отсутствуют                | данные отсутствуют  |
| 977  | 750397.05  | 1308170.93 | данные отсутствуют                | данные отсутствуют  |
| 978  | 750399.19  | 1308173.42 | данные отсутствуют                | данные отсутствуют  |
| 979  | 750402.39  | 1308174.13 | данные отсутствуют                | данные отсутствуют  |
| 980  | 750402.41  | 1308174.14 | данные отсутствуют                | данные отсутствуют  |
| 981  | 750404.92  | 1308175.22 | данные отсутствуют                | данные отсутствуют  |
| 982  | 750404.95  | 1308175.24 | данные отсутствуют                | данные отсутствуют  |
| 983  | 750407.46  | 1308178.1  | данные отсутствуют                | данные отсутствуют  |
| 984  | 750407.47  | 1308178.11 | данные отсутствуют                | данные отсутствуют  |
| 985  | 750409.61  | 1308181.7  | данные отсутствуют                | данные отсутствуют  |
| 986  | 750414.63  | 1308186.35 | данные отсутствуют                | данные отсутствуют  |
| 987  | 750414.65  | 1308186.38 | данные отсутствуют                | данные отсутствуют  |
| 988  | 750414.66  | 1308186.39 | данные отсутствуют                | данные отсутствуют  |
| 989  | 750415.73  | 1308189.62 | данные отсутствуют                | данные отсутствуют  |
| 990  | 750415.73  | 1308189.65 | данные отсутствуют                | данные отсутствуют  |

|                               |         |                   |
|-------------------------------|---------|-------------------|
| Государственный регистратор   |         | ФГИС ЕГРН         |
| полное наименование должности | подпись | инициалы, фамилия |

М.П.

Раздел 3.2

Выписка из Единого государственного реестра недвижимости об объекте недвижимости  
Описание местоположения земельного участка

|                                       |                    |  |                      |
|---------------------------------------|--------------------|--|----------------------|
| <b>Земельный участок</b>              |                    |  |                      |
| (вид объекта недвижимости)            |                    |  |                      |
| Лист №                                | Раздела <b>3.2</b> | Всего листов раздела <b>3.2</b> : ____           | Всего разделов: ____ |
| Всего листов выписки: ____            |                    |  |                      |
| <b>15.11.2021 № 99/2021/430766758</b> |                    |  |                      |
| Кадастровый номер:                    |                    | <b>02:22:000000:147(единое землепользование)</b> |                      |

| Сведения о характерных точках границы земельного участка |            |            |                                   |   |
|--|------------|------------|-----------------------------------|---|
| Система координат  |            |            |                                   |   |
| Зона №   |            |            |                                   |   |
| Номер точки  | Координаты |            | Описание закрепления на местности | Средняя квадратическая погрешность определения координат характерных точек границ земельного участка, м |
|  | X          | Y          |                                   |   |
| 1  | 2          | 3          | 4                                 | 5   |
| 991  | 750415.73  | 1308192.13 | данные отсутствуют                | данные отсутствуют  |
| 992  | 750417.87  | 1308195.34 | данные отсутствуют                | данные отсутствуют  |
| 993  | 750417.88  | 1308195.35 | данные отсутствуют                | данные отсутствуют  |
| 994  | 750417.89  | 1308195.37 | данные отсутствуют                | данные отсутствуют  |
| 995  | 750418.24  | 1308196.8  | данные отсутствуют                | данные отсутствуют  |
| 996  | 750418.24  | 1308196.82 | данные отсутствуют                | данные отсутствуют  |
| 997  | 750418.24  | 1308196.84 | данные отсутствуют                | данные отсутствуют  |
| 998  | 750417.54  | 1308200.4  | данные отсутствуют                | данные отсутствуют  |
| 999  | 750418.58  | 1308201.79 | данные отсутствуют                | данные отсутствуют  |
| 1000   | 750421.11  | 1308206.11 | данные отсутствуют                | данные отсутствуют  |
| 1001   | 750421.12  | 1308206.16 | данные отсутствуют                | данные отсутствуют  |
| 1002   | 750420.76  | 1308209.39 | данные отсутствуют                | данные отсутствуют  |
| 1003   | 750420.76  | 1308211.87 | данные отсутствуют                | данные отсутствуют  |
| 1004   | 750422.55  | 1308216.88 | данные отсутствуют                | данные отсутствуют  |
| 1005   | 750422.56  | 1308216.91 | данные отсутствуют                | данные отсутствуют  |

|                               |         |                   |
|-------------------------------|---------|-------------------|
| Государственный регистратор   |         | ФГИС ЕГРН         |
| полное наименование должности | подпись | инициалы, фамилия |

М.П.

Выписка из Единого государственного реестра недвижимости об объекте недвижимости  
Описание местоположения земельного участка

|                                       |                    |  |                      |
|---------------------------------------|--------------------|--|----------------------|
| <b>Земельный участок</b>              |                    |  |                      |
| (вид объекта недвижимости)            |                    |  |                      |
| Лист №                                | Раздела <b>3.2</b> | Всего листов раздела <b>3.2</b> : ____           | Всего разделов: ____ |
| Всего листов выписки: ____            |                    |  |                      |
| <b>15.11.2021 № 99/2021/430766758</b> |                    |  |                      |
| Кадастровый номер:                    |                    | <b>02:22:000000:147(единое землепользование)</b> |                      |

| Сведения о характерных точках границы земельного участка |            |            |                                   |   |
|--|------------|------------|-----------------------------------|---|
| Система координат  |            |            |                                   |   |
| Зона №   |            |            |                                   |   |
| Номер точки  | Координаты |            | Описание закрепления на местности | Средняя квадратическая погрешность определения координат характерных точек границ земельного участка, м |
|  | X          | Y          |                                   |   |
| 1  | 2          | 3          | 4                                 | 5   |
| 1006   | 750422.56  | 1308221.94 | данные отсутствуют                | данные отсутствуют  |
| 1007   | 750422.56  | 1308225.52 | данные отсутствуют                | данные отсутствуют  |
| 1008   | 750422.55  | 1308225.57 | данные отсутствуют                | данные отсутствуют  |
| 1009   | 750420.75  | 1308228.44 | данные отсутствуют                | данные отсутствуют  |
| 1010   | 750420.04  | 1308230.57 | данные отсутствуют                | данные отсутствуют  |
| 1011   | 750420.03  | 1308230.59 | данные отсутствуют                | данные отсутствуют  |
| 1012   | 750420     | 1308230.62 | данные отсутствуют                | данные отсутствуют  |
| 1013   | 750418.21  | 1308231.71 | данные отсутствуют                | данные отсутствуют  |
| 1014   | 750418.17  | 1308231.72 | данные отсутствуют                | данные отсутствуют  |
| 1015   | 750415     | 1308232.06 | данные отсутствуют                | данные отсутствуют  |
| 1016   | 750413.96  | 1308235.56 | данные отсутствуют                | данные отсутствуют  |
| 1017   | 750416.8   | 1308239.81 | данные отсутствуют                | данные отсутствуют  |
| 1018   | 750418.94  | 1308241.97 | данные отсутствуют                | данные отсутствуют  |
| 1019   | 750418.96  | 1308241.99 | данные отсутствуют                | данные отсутствуют  |
| 1020   | 750418.97  | 1308242.02 | данные отсутствуют                | данные отсутствуют  |

|                               |         |                   |
|-------------------------------|---------|-------------------|
| Государственный регистратор   |         | ФГИС ЕГРН         |
| полное наименование должности | подпись | инициалы, фамилия |

М.П.

Раздел 3.2

Выписка из Единого государственного реестра недвижимости об объекте недвижимости  
Описание местоположения земельного участка

|                                       |                    |  |                      |
|---------------------------------------|--------------------|--|----------------------|
| <b>Земельный участок</b>              |                    |  |                      |
| (вид объекта недвижимости)            |                    |  |                      |
| Лист №                                | Раздела <b>3.2</b> | Всего листов раздела <b>3.2</b> : ____           | Всего разделов: ____ |
| Всего листов выписки: ____            |                    |  |                      |
| <b>15.11.2021 № 99/2021/430766758</b> |                    |  |                      |
| Кадастровый номер:                    |                    | <b>02:22:000000:147(единое землепользование)</b> |                      |

| Сведения о характерных точках границы земельного участка |            |            |                                   |   |
|--|------------|------------|-----------------------------------|---|
| Система координат  |            |            |                                   |   |
| Зона №   |            |            |                                   |   |
| Номер точки  | Координаты |            | Описание закрепления на местности | Средняя квадратическая погрешность определения координат характерных точек границ земельного участка, м |
|  | X          | Y          |                                   |   |
| 1  | 2          | 3          | 4                                 | 5   |
| 1021   | 750419.33  | 1308245.25 | данные отсутствуют                | данные отсутствуют  |
| 1022   | 750419.33  | 1308248.13 | данные отсутствуют                | данные отсутствуют  |
| 1023   | 750419.33  | 1308248.15 | данные отсутствуют                | данные отсутствуют  |
| 1024   | 750418.62  | 1308251.32 | данные отсутствуют                | данные отсутствуют  |
| 1025   | 750420.72  | 1308252.73 | данные отсутствуют                | данные отсутствуют  |
| 1026   | 750423.6   | 1308255.24 | данные отсутствуют                | данные отсутствуют  |
| 1027   | 750423.62  | 1308255.27 | данные отсутствуют                | данные отсутствуют  |
| 1028   | 750423.63  | 1308255.29 | данные отсутствуют                | данные отсутствуют  |
| 1029   | 750424.34  | 1308259.21 | данные отсутствуют                | данные отсутствуют  |
| 1030   | 750426.83  | 1308261.7  | данные отсутствуют                | данные отсутствуют  |
| 1031   | 750426.85  | 1308261.72 | данные отсутствуют                | данные отсутствуют  |
| 1032   | 750426.86  | 1308261.76 | данные отсутствуют                | данные отсутствуют  |
| 1033   | 750426.86  | 1308266.08 | данные отсутствуют                | данные отсутствуют  |
| 1034   | 750426.85  | 1308266.13 | данные отсутствуют                | данные отсутствуют  |
| 1035   | 750426.82  | 1308266.16 | данные отсутствуют                | данные отсутствуют  |

|                               |         |                   |
|-------------------------------|---------|-------------------|
| Государственный регистратор   |         | ФГИС ЕГРН         |
| полное наименование должности | подпись | инициалы, фамилия |

М.П.

|                                       |                    |  |                      |
|---------------------------------------|--------------------|--|----------------------|
| <b>Земельный участок</b>              |                    |  |                      |
| (вид объекта недвижимости)            |                    |  |                      |
| Лист №                                | Раздела <b>3.2</b> | Всего листов раздела <b>3.2</b> : ____           | Всего разделов: ____ |
| Всего листов выписки: ____            |                    |  |                      |
| <b>15.11.2021 № 99/2021/430766758</b> |                    |  |                      |
| Кадастровый номер:                    |                    | <b>02:22:000000:147(единое землепользование)</b> |                      |

| Сведения о характерных точках границы земельного участка |            |            |                                   |   |
|--|------------|------------|-----------------------------------|---|
| Система координат  |            |            |                                   |   |
| Зона №   |            |            |                                   |   |
| Номер точки  | Координаты |            | Описание закрепления на местности | Средняя квадратическая погрешность определения координат характерных точек границ земельного участка, м |
|  | X          | Y          |                                   |   |
| 1  | 2          | 3          | 4                                 | 5   |
| 1036   | 750426.78  | 1308266.17 | данные отсутствуют                | данные отсутствуют  |
| 1037   | 750383.9   | 1308270.43 | данные отсутствуют                | данные отсутствуют  |
| 1038   | 750392.51  | 1308336.98 | данные отсутствуют                | данные отсутствуют  |
| 1039   | 750393.99  | 1308344.24 | данные отсутствуют                | данные отсутствуют  |
| 1040   | 750387.71  | 1308344.9  | данные отсутствуют                | данные отсутствуют  |
| 1041   | 750152.14  | 1308378.22 | данные отсутствуют                | данные отсутствуют  |
| 1042   | 750146.16  | 1308378.54 | данные отсутствуют                | данные отсутствуют  |
| 1043   | 749629.86  | 1308428.62 | данные отсутствуют                | данные отсутствуют  |
| 1044   | 749403.66  | 1308353.74 | данные отсутствуют                | данные отсутствуют  |
| 1045   | 741389.83  | 1300209.78 | данные отсутствуют                | данные отсутствуют  |
| 1046   | 741427.45  | 1300236.37 | данные отсутствуют                | данные отсутствуют  |
| 1047   | 741526.81  | 1300305.28 | данные отсутствуют                | данные отсутствуют  |
| 1048   | 741662.22  | 1300401.84 | данные отсутствуют                | данные отсутствуют  |
| 1049   | 741777.61  | 1300484.97 | данные отсутствуют                | данные отсутствуют  |
| 1050   | 741923.45  | 1300586.94 | данные отсутствуют                | данные отсутствуют  |

|                               |         |                   |
|-------------------------------|---------|-------------------|
| Государственный регистратор   |         | ФГИС ЕГРН         |
| полное наименование должности | подпись | инициалы, фамилия |

М.П.

Раздел 3.2

Выписка из Единого государственного реестра недвижимости об объекте недвижимости  
Описание местоположения земельного участка

|                                       |                    |  |                      |
|---------------------------------------|--------------------|--|----------------------|
| <b>Земельный участок</b>              |                    |  |                      |
| (вид объекта недвижимости)            |                    |  |                      |
| Лист №                                | Раздела <b>3.2</b> | Всего листов раздела <b>3.2</b> : ____           | Всего разделов: ____ |
| Всего листов выписки: ____            |                    |  |                      |
| <b>15.11.2021 № 99/2021/430766758</b> |                    |  |                      |
| Кадастровый номер:                    |                    | <b>02:22:000000:147(единое землепользование)</b> |                      |

| Сведения о характерных точках границы земельного участка |            |            |                                   |   |
|--|------------|------------|-----------------------------------|---|
| Система координат  |            |            |                                   |   |
| Зона №   |            |            |                                   |   |
| Номер точки  | Координаты |            | Описание закрепления на местности | Средняя квадратическая погрешность определения координат характерных точек границ земельного участка, м |
|  | X          | Y          |                                   |   |
| 1  | 2          | 3          | 4                                 | 5   |
| 1051   | 742048.04  | 1300677.48 | данные отсутствуют                | данные отсутствуют  |
| 1052   | 742168.11  | 1300765.95 | данные отсутствуют                | данные отсутствуют  |
| 1053   | 742277.84  | 1300845.57 | данные отсутствуют                | данные отсутствуют  |
| 1054   | 742382.21  | 1300917.09 | данные отсутствуют                | данные отсутствуют  |
| 1055   | 742449.12  | 1300962.96 | данные отсутствуют                | данные отсутствуют  |
| 1056   | 742536.06  | 1301023.06 | данные отсутствуют                | данные отсутствуют  |
| 1057   | 742578.76  | 1301051.52 | данные отсутствуют                | данные отсутствуют  |
| 1058   | 742602.44  | 1301066.57 | данные отсутствуют                | данные отсутствуют  |
| 1059   | 742683.79  | 1301113.26 | данные отсутствуют                | данные отсутствуют  |
| 1060   | 742830.23  | 1301193.19 | данные отсутствуют                | данные отсутствуют  |
| 1061   | 742971.2   | 1301270.28 | данные отсутствуют                | данные отсутствуют  |
| 1062   | 743118.03  | 1301348.8  | данные отсутствуют                | данные отсутствуют  |
| 1063   | 743148.64  | 1301364.72 | данные отсутствуют                | данные отсутствуют  |
| 1064   | 743201.79  | 1301386.77 | данные отсутствуют                | данные отсутствуют  |
| 1065   | 743231.68  | 1301397.21 | данные отсутствуют                | данные отсутствуют  |

|                               |         |                   |
|-------------------------------|---------|-------------------|
| Государственный регистратор   |         | ФГИС ЕГРН         |
| полное наименование должности | подпись | инициалы, фамилия |

М.П.



Выписка из Единого государственного реестра недвижимости об объекте недвижимости  
Описание местоположения земельного участка

|                                       |                    |  |                      |
|---------------------------------------|--------------------|--|----------------------|
| <b>Земельный участок</b>              |                    |  |                      |
| (вид объекта недвижимости)            |                    |  |                      |
| Лист №                                | Раздела <b>3.2</b> | Всего листов раздела <b>3.2</b> : ____           | Всего разделов: ____ |
| Всего листов выписки: ____            |                    |  |                      |
| <b>15.11.2021 № 99/2021/430766758</b> |                    |  |                      |
| Кадастровый номер:                    |                    | <b>02:22:000000:147(единое землепользование)</b> |                      |

| Сведения о характерных точках границы земельного участка |            |            |                                   |   |
|--|------------|------------|-----------------------------------|---|
| Система координат  |            |            |                                   |   |
| Зона №   |            |            |                                   |   |
| Номер точки  | Координаты |            | Описание закрепления на местности | Средняя квадратическая погрешность определения координат характерных точек границ земельного участка, м |
|  | X          | Y          |                                   |   |
| 1  | 2          | 3          | 4                                 | 5   |
| 1066   | 743290.8   | 1301414.64 | данные отсутствуют                | данные отсутствуют  |
| 1067   | 743337.56  | 1301427.48 | данные отсутствуют                | данные отсутствуют  |
| 1068   | 743348.13  | 1301429.34 | данные отсутствуют                | данные отсутствуют  |
| 1069   | 743364.52  | 1301441.3  | данные отсутствуют                | данные отсутствуют  |
| 1070   | 743400.02  | 1301449.14 | данные отсутствуют                | данные отсутствуют  |
| 1071   | 743401.34  | 1301449.04 | данные отсутствуют                | данные отсутствуют  |
| 1072   | 743518.52  | 1301461.7  | данные отсутствуют                | данные отсутствуют  |
| 1073   | 743635.41  | 1301487.1  | данные отсутствуют                | данные отсутствуют  |
| 1074   | 743701.83  | 1301505.75 | данные отсутствуют                | данные отсутствуют  |
| 1075   | 743736.74  | 1301519.34 | данные отсутствуют                | данные отсутствуют  |
| 1076   | 743835.42  | 1301557.09 | данные отсутствуют                | данные отсутствуют  |
| 1077   | 743905.95  | 1301585.74 | данные отсутствуют                | данные отсутствуют  |
| 1078   | 743982.01  | 1301617.93 | данные отсутствуют                | данные отсутствуют  |
| 1079   | 744049.92  | 1301645.93 | данные отсутствуют                | данные отсутствуют  |
| 1080   | 744139.62  | 1301681.41 | данные отсутствуют                | данные отсутствуют  |

|                               |         |                   |
|-------------------------------|---------|-------------------|
| Государственный регистратор   |         | ФГИС ЕГРН         |
| полное наименование должности | подпись | инициалы, фамилия |

М.П.

Выписка из Единого государственного реестра недвижимости об объекте недвижимости  
Описание местоположения земельного участка

|                                       |                    |  |                      |
|---------------------------------------|--------------------|--|----------------------|
| <b>Земельный участок</b>              |                    |  |                      |
| (вид объекта недвижимости)            |                    |  |                      |
| Лист №                                | Раздела <b>3.2</b> | Всего листов раздела <b>3.2</b> : ____           | Всего разделов: ____ |
| Всего листов выписки: ____            |                    |  |                      |
| <b>15.11.2021 № 99/2021/430766758</b> |                    |  |                      |
| Кадастровый номер:                    |                    | <b>02:22:000000:147(единое землепользование)</b> |                      |

| Сведения о характерных точках границы земельного участка |            |            |                                   |   |
|--|------------|------------|-----------------------------------|---|
| Система координат  |            |            |                                   |   |
| Зона №   |            |            |                                   |   |
| Номер точки  | Координаты |            | Описание закрепления на местности | Средняя квадратическая погрешность определения координат характерных точек границ земельного участка, м |
|  | X          | Y          |                                   |   |
| 1  | 2          | 3          | 4                                 | 5   |
| 1081   | 744163.17  | 1301692.42 | данные отсутствуют                | данные отсутствуют  |
| 1082   | 744232.01  | 1301715.63 | данные отсутствуют                | данные отсутствуют  |
| 1083   | 744244.49  | 1301718.69 | данные отсутствуют                | данные отсутствуют  |
| 1084   | 744263.81  | 1301726.35 | данные отсутствуют                | данные отсутствуют  |
| 1085   | 744403.75  | 1301761.97 | данные отсутствуют                | данные отсутствуют  |
| 1086   | 744500.44  | 1301774.69 | данные отсутствуют                | данные отсутствуют  |
| 1087   | 744574.23  | 1301774.69 | данные отсутствуют                | данные отсутствуют  |
| 1088   | 744706.52  | 1301754.32 | данные отсутствуют                | данные отсутствуют  |
| 1089   | 744854.08  | 1301741.6  | данные отсутствуют                | данные отсутствуют  |
| 1090   | 744986.38  | 1301731.44 | данные отсутствуют                | данные отсутствуют  |
| 1091   | 745126.31  | 1301711.07 | данные отсутствуют                | данные отсутствуют  |
| 1092   | 745233.14  | 1301708.53 | данные отсутствуют                | данные отсутствуют  |
| 1093   | 745286.56  | 1301721.25 | данные отсутствуют                | данные отсутствуют  |
| 1094   | 745330.48  | 1301731.99 | данные отсутствуют                | данные отсутствуют  |
| 1095   | 745362.12  | 1301740.52 | данные отсутствуют                | данные отсутствуют  |

|                               |         |                   |
|-------------------------------|---------|-------------------|
| Государственный регистратор   |         | ФГИС ЕГРН         |
| полное наименование должности | подпись | инициалы, фамилия |

М.П.

|                                       |                    |  |                      |
|---------------------------------------|--------------------|--|----------------------|
| <b>Земельный участок</b>              |                    |  |                      |
| (вид объекта недвижимости)            |                    |  |                      |
| Лист №                                | Раздела <b>3.2</b> | Всего листов раздела <b>3.2</b> : ____           | Всего разделов: ____ |
| Всего листов выписки: ____            |                    |  |                      |
| <b>15.11.2021 № 99/2021/430766758</b> |                    |  |                      |
| Кадастровый номер:                    |                    | <b>02:22:000000:147(единое землепользование)</b> |                      |

| Сведения о характерных точках границы земельного участка |            |            |                                   |   |
|--|------------|------------|-----------------------------------|---|
| Система координат  |            |            |                                   |   |
| Зона №   |            |            |                                   |   |
| Номер точки  | Координаты |            | Описание закрепления на местности | Средняя квадратическая погрешность определения координат характерных точек границ земельного участка, м |
|  | X          | Y          |                                   |   |
| 1  | 2          | 3          | 4                                 | 5   |
| 1096   | 745402.82  | 1301754.26 | данные отсутствуют                | данные отсутствуют  |
| 1097   | 745472.59  | 1301775.81 | данные отсутствуют                | данные отсутствуют  |
| 1098   | 745512.09  | 1301786.69 | данные отсутствуют                | данные отсутствуют  |
| 1099   | 745579.13  | 1301812.85 | данные отсутствуют                | данные отсутствуют  |
| 1100   | 745813.2   | 1301894.27 | данные отсутствуют                | данные отсутствуют  |
| 1101   | 745852.83  | 1301902.46 | данные отсутствуют                | данные отсутствуют  |
| 1102   | 745900.99  | 1301918.46 | данные отсутствуют                | данные отсутствуют  |
| 1103   | 745925.02  | 1301923.52 | данные отсутствуют                | данные отсутствуют  |
| 1104   | 745962.33  | 1301929.27 | данные отсутствуют                | данные отсутствуют  |
| 1105   | 746004.98  | 1301929    | данные отсутствуют                | данные отсутствуют  |
| 1106   | 746082.26  | 1301921.92 | данные отсутствуют                | данные отсутствуют  |
| 1107   | 746126.23  | 1301923.07 | данные отсутствуют                | данные отсутствуют  |
| 1108   | 746140.32  | 1301924.37 | данные отсутствуют                | данные отсутствуют  |
| 1109   | 746138.84  | 1301963.15 | данные отсутствуют                | данные отсутствуют  |
| 1110   | 746140.67  | 1301996.13 | данные отсутствуют                | данные отсутствуют  |

|                               |         |                   |
|-------------------------------|---------|-------------------|
| Государственный регистратор   |         | ФГИС ЕГРН         |
| полное наименование должности | подпись | инициалы, фамилия |

М.П.

Раздел 3.2

Выписка из Единого государственного реестра недвижимости об объекте недвижимости  
Описание местоположения земельного участка

|                                       |                    |  |                      |
|---------------------------------------|--------------------|--|----------------------|
| <b>Земельный участок</b>              |                    |  |                      |
| (вид объекта недвижимости)            |                    |  |                      |
| Лист №                                | Раздела <b>3.2</b> | Всего листов раздела <b>3.2</b> : ____           | Всего разделов: ____ |
| Всего листов выписки: ____            |                    |  |                      |
| <b>15.11.2021 № 99/2021/430766758</b> |                    |  |                      |
| Кадастровый номер:                    |                    | <b>02:22:000000:147(единое землепользование)</b> |                      |

| Сведения о характерных точках границы земельного участка |            |            |                                   |   |
|--|------------|------------|-----------------------------------|---|
| Система координат  |            |            |                                   |   |
| Зона №   |            |            |                                   |   |
| Номер точки  | Координаты |            | Описание закрепления на местности | Средняя квадратическая погрешность определения координат характерных точек границ земельного участка, м |
|  | X          | Y          |                                   |   |
| 1  | 2          | 3          | 4                                 | 5   |
| 1111   | 746147.99  | 1302054.7  | данные отсутствуют                | данные отсутствуют  |
| 1112   | 746146.16  | 1302089.49 | данные отсутствуют                | данные отсутствуют  |
| 1113   | 746126.04  | 1302148.03 | данные отсутствуют                | данные отсутствуют  |
| 1114   | 746104.1   | 1302160.82 | данные отсутствуют                | данные отсутствуют  |
| 1115   | 746077.45  | 1302170.81 | данные отсутствуют                | данные отсутствуют  |
| 1116   | 746074.47  | 1302171.12 | данные отсутствуют                | данные отсутствуют  |
| 1117   | 746057.12  | 1302170.88 | данные отсутствуют                | данные отсутствуют  |
| 1118   | 746045.01  | 1302163.05 | данные отсутствуют                | данные отсутствуют  |
| 1119   | 746030.49  | 1302149.72 | данные отсутствуют                | данные отсутствуют  |
| 1120   | 746020     | 1302140.43 | данные отсутствуют                | данные отсутствуют  |
| 1121   | 746004.05  | 1302128.46 | данные отсутствуют                | данные отсутствуют  |
| 1122   | 745995.01  | 1302122.34 | данные отсутствуют                | данные отсутствуют  |
| 1123   | 745995     | 1302122.33 | данные отсутствуют                | данные отсутствуют  |
| 1124   | 745985.71  | 1302117.09 | данные отсутствуют                | данные отсутствуют  |
| 1125   | 745985.69  | 1302117.08 | данные отсутствуют                | данные отсутствуют  |

|                               |         |                   |
|-------------------------------|---------|-------------------|
| Государственный регистратор   |         | ФГИС ЕГРН         |
| полное наименование должности | подпись | инициалы, фамилия |

М.П.

Выписка из Единого государственного реестра недвижимости об объекте недвижимости  
Описание местоположения земельного участка

|                                       |                    |  |                      |
|---------------------------------------|--------------------|--|----------------------|
| <b>Земельный участок</b>              |                    |  |                      |
| (вид объекта недвижимости)            |                    |  |                      |
| Лист №                                | Раздела <b>3.2</b> | Всего листов раздела <b>3.2</b> : ____           | Всего разделов: ____ |
| Всего листов выписки: ____            |                    |  |                      |
| <b>15.11.2021 № 99/2021/430766758</b> |                    |  |                      |
| Кадастровый номер:                    |                    | <b>02:22:000000:147(единое землепользование)</b> |                      |

| Сведения о характерных точках границы земельного участка |            |            |                                   |   |
|--|------------|------------|-----------------------------------|---|
| Система координат  |            |            |                                   |   |
| Зона №   |            |            |                                   |   |
| Номер точки  | Координаты |            | Описание закрепления на местности | Средняя квадратическая погрешность определения координат характерных точек границ земельного участка, м |
|  | X          | Y          |                                   |   |
| 1  | 2          | 3          | 4                                 | 5   |
| 1126   | 745974.82  | 1302114.18 | данные отсутствуют                | данные отсутствуют  |
| 1127   | 745974.8   | 1302114.18 | данные отсутствуют                | данные отсутствуют  |
| 1128   | 745956.15  | 1302113.75 | данные отсутствуют                | данные отсутствуют  |
| 1129   | 745944.97  | 1302114.23 | данные отсутствуют                | данные отсутствуют  |
| 1130   | 745944.93  | 1302114.24 | данные отсутствуют                | данные отсутствуют  |
| 1131   | 745931.59  | 1302119.95 | данные отсутствуют                | данные отсутствуют  |
| 1132   | 745931.56  | 1302119.97 | данные отсутствуют                | данные отсутствуют  |
| 1133   | 745926.09  | 1302126.87 | данные отсутствуют                | данные отсутствуют  |
| 1134   | 745926.08  | 1302126.89 | данные отсутствуют                | данные отсутствуют  |
| 1135   | 745926.07  | 1302126.91 | данные отсутствуют                | данные отсутствуют  |
| 1136   | 745925.16  | 1302131.6  | данные отсутствуют                | данные отсутствуют  |
| 1137   | 745909.96  | 1302140.74 | данные отсутствуют                | данные отсутствуют  |
| 1138   | 745903.76  | 1302179.54 | данные отсутствуют                | данные отсутствуют  |
| 1139   | 745898.07  | 1302178.98 | данные отсутствуют                | данные отсутствуют  |
| 1140   | 745898.03  | 1302178.99 | данные отсутствуют                | данные отсутствуют  |

|                               |         |                   |
|-------------------------------|---------|-------------------|
| Государственный регистратор   |         | ФГИС ЕГРН         |
| полное наименование должности | подпись | инициалы, фамилия |

М.П.

Раздел 3.2

Выписка из Единого государственного реестра недвижимости об объекте недвижимости  
Описание местоположения земельного участка

|                                       |                    |  |                      |
|---------------------------------------|--------------------|--|----------------------|
| <b>Земельный участок</b>              |                    |  |                      |
| (вид объекта недвижимости)            |                    |  |                      |
| Лист №                                | Раздела <b>3.2</b> | Всего листов раздела <b>3.2</b> : ____           | Всего разделов: ____ |
| Всего листов выписки: ____            |                    |  |                      |
| <b>15.11.2021 № 99/2021/430766758</b> |                    |  |                      |
| Кадастровый номер:                    |                    | <b>02:22:000000:147(единое землепользование)</b> |                      |

| Сведения о характерных точках границы земельного участка |            |            |                                   |   |
|--|------------|------------|-----------------------------------|---|
| Система координат  |            |            |                                   |   |
| Зона №   |            |            |                                   |   |
| Номер точки  | Координаты |            | Описание закрепления на местности | Средняя квадратическая погрешность определения координат характерных точек границ земельного участка, м |
|  | X          | Y          |                                   |   |
| 1  | 2          | 3          | 4                                 | 5   |
| 1141   | 745891.85  | 1302182.32 | данные отсутствуют                | данные отсутствуют  |
| 1142   | 745881.37  | 1302185.41 | данные отсутствуют                | данные отсутствуют  |
| 1143   | 745870.67  | 1302188.74 | данные отсутствуют                | данные отсутствуют  |
| 1144   | 745857.34  | 1302190.23 | данные отсутствуют                | данные отсутствуют  |
| 1145   | 745841.19  | 1302187.31 | данные отсутствуют                | данные отсутствуют  |
| 1146   | 745831.69  | 1302184.46 | данные отсутствуют                | данные отсутствуют  |
| 1147   | 745824.09  | 1302179.95 | данные отсутствуют                | данные отсутствуют  |
| 1148   | 745818.38  | 1302173.06 | данные отсутствуют                | данные отсутствуют  |
| 1149   | 745812.67  | 1302167.1  | данные отсутствуют                | данные отсутствуют  |
| 1150   | 745803.86  | 1302159.95 | данные отсутствуют                | данные отсутствуют  |
| 1151   | 745803.84  | 1302159.94 | данные отсутствуют                | данные отсутствуют  |
| 1152   | 745791.23  | 1302152.81 | данные отсутствуют                | данные отсутствуют  |
| 1153   | 745782.45  | 1302144.74 | данные отсутствуют                | данные отсутствуют  |
| 1154   | 745780.08  | 1302138.1  | данные отсутствуют                | данные отсутствуют  |
| 1155   | 745778.18  | 1302128.58 | данные отсутствуют                | данные отсутствуют  |

|                               |         |                   |
|-------------------------------|---------|-------------------|
| Государственный регистратор   |         | ФГИС ЕГРН         |
| полное наименование должности | подпись | инициалы, фамилия |

М.П.

|                                       |                    |  |                      |
|---------------------------------------|--------------------|--|----------------------|
| <b>Земельный участок</b>              |                    |  |                      |
| (вид объекта недвижимости)            |                    |  |                      |
| Лист №                                | Раздела <b>3.2</b> | Всего листов раздела <b>3.2</b> : ____           | Всего разделов: ____ |
| Всего листов выписки: ____            |                    |  |                      |
| <b>15.11.2021 № 99/2021/430766758</b> |                    |  |                      |
| Кадастровый номер:                    |                    | <b>02:22:000000:147(единое землепользование)</b> |                      |

| Сведения о характерных точках границы земельного участка |            |            |                                   |   |
|--|------------|------------|-----------------------------------|---|
| Система координат  |            |            |                                   |   |
| Зона №   |            |            |                                   |   |
| Номер точки  | Координаты |            | Описание закрепления на местности | Средняя квадратическая погрешность определения координат характерных точек границ земельного участка, м |
|  | X          | Y          |                                   |   |
| 1  | 2          | 3          | 4                                 | 5   |
| 1156   | 745778.17  | 1302128.56 | данные отсутствуют                | данные отсутствуют  |
| 1157   | 745778.13  | 1302128.52 | данные отсутствуют                | данные отсутствуют  |
| 1158   | 745767.41  | 1302122.57 | данные отсутствуют                | данные отсутствуют  |
| 1159   | 745767.38  | 1302122.56 | данные отсутствуют                | данные отсутствуют  |
| 1160   | 745755.49  | 1302121.65 | данные отсутствуют                | данные отсутствуют  |
| 1161   | 745755.47  | 1302121.65 | данные отсутствуют                | данные отсутствуют  |
| 1162   | 745741.4   | 1302124.22 | данные отсутствуют                | данные отсутствуют  |
| 1163   | 745726.65  | 1302128.51 | данные отсутствуют                | данные отсутствуют  |
| 1164   | 745715.48  | 1302129.7  | данные отсутствуют                | данные отсутствуют  |
| 1165   | 745704.76  | 1302129.22 | данные отсутствуют                | данные отсутствуют  |
| 1166   | 745704.74  | 1302129.22 | данные отсутствуют                | данные отсутствуют  |
| 1167   | 745689.5   | 1302132.56 | данные отсутствуют                | данные отсутствуют  |
| 1168   | 745679.02  | 1302136.13 | данные отсутствуют                | данные отсутствуют  |
| 1169   | 745679.01  | 1302136.14 | данные отсутствуют                | данные отсутствуют  |
| 1170   | 745665.81  | 1302142.65 | данные отсутствуют                | данные отсутствуют  |

|                               |         |                   |
|-------------------------------|---------|-------------------|
| Государственный регистратор   |         | ФГИС ЕГРН         |
| полное наименование должности | подпись | инициалы, фамилия |

М.П.

Раздел 3.2

Выписка из Единого государственного реестра недвижимости об объекте недвижимости  
Описание местоположения земельного участка

|                                       |                    |  |                      |
|---------------------------------------|--------------------|--|----------------------|
| <b>Земельный участок</b>              |                    |  |                      |
| (вид объекта недвижимости)            |                    |  |                      |
| Лист №                                | Раздела <b>3.2</b> | Всего листов раздела <b>3.2</b> : ____           | Всего разделов: ____ |
| Всего листов выписки: ____            |                    |  |                      |
| <b>15.11.2021 № 99/2021/430766758</b> |                    |  |                      |
| Кадастровый номер:                    |                    | <b>02:22:000000:147(единое землепользование)</b> |                      |

| Сведения о характерных точках границы земельного участка |            |            |                                   |   |
|--|------------|------------|-----------------------------------|---|
| Система координат  |            |            |                                   |   |
| Зона №   |            |            |                                   |   |
| Номер точки  | Координаты |            | Описание закрепления на местности | Средняя квадратическая погрешность определения координат характерных точек границ земельного участка, м |
|  | X          | Y          |                                   |   |
| 1  | 2          | 3          | 4                                 | 5   |
| 1171   | 745639.02  | 1302148.02 | данные отсутствуют                | данные отсутствуют  |
| 1172   | 745617.06  | 1302160.83 | данные отсутствуют                | данные отсутствуют  |
| 1173   | 745567.59  | 1302191.97 | данные отсутствуют                | данные отсутствуют  |
| 1174   | 745549.25  | 1302215.81 | данные отсутствуют                | данные отсутствуют  |
| 1175   | 745527.3   | 1302289.04 | данные отсутствуют                | данные отсутствуют  |
| 1176   | 745510.8   | 1302327.52 | данные отсутствуют                | данные отсутствуют  |
| 1177   | 745505.31  | 1302372.18 | данные отсутствуют                | данные отсутствуют  |
| 1178   | 745477.68  | 1302248.54 | данные отсутствуют                | данные отсутствуют  |
| 1179   | 745414.15  | 1302256.94 | данные отсутствуют                | данные отсутствуют  |
| 1180   | 745403.53  | 1302163.52 | данные отсутствуют                | данные отсутствуют  |
| 1181   | 745383.57  | 1302135.92 | данные отсутствуют                | данные отсутствуют  |
| 1182   | 745270.19  | 1302121.9  | данные отсутствуют                | данные отсутствуют  |
| 1183   | 745237.44  | 1302125.39 | данные отсутствуют                | данные отсутствуют  |
| 1184   | 745179.79  | 1302139.82 | данные отсутствуют                | данные отсутствуют  |
| 1185   | 745116.68  | 1302166.02 | данные отсутствуют                | данные отсутствуют  |

|                               |         |                   |
|-------------------------------|---------|-------------------|
| Государственный регистратор   |         | ФГИС ЕГРН         |
| полное наименование должности | подпись | инициалы, фамилия |

М.П.

Выписка из Единого государственного реестра недвижимости об объекте недвижимости  
Описание местоположения земельного участка

|                                       |                    |  |                      |
|---------------------------------------|--------------------|--|----------------------|
| <b>Земельный участок</b>              |                    |  |                      |
| (вид объекта недвижимости)            |                    |  |                      |
| Лист №                                | Раздела <b>3.2</b> | Всего листов раздела <b>3.2</b> : ____           | Всего разделов: ____ |
| Всего листов выписки: ____            |                    |  |                      |
| <b>15.11.2021 № 99/2021/430766758</b> |                    |  |                      |
| Кадастровый номер:                    |                    | <b>02:22:000000:147(единое землепользование)</b> |                      |

| Сведения о характерных точках границы земельного участка |            |            |                                   |   |
|--|------------|------------|-----------------------------------|---|
| Система координат  |            |            |                                   |   |
| Зона №   |            |            |                                   |   |
| Номер точки  | Координаты |            | Описание закрепления на местности | Средняя квадратическая погрешность определения координат характерных точек границ земельного участка, м |
|  | X          | Y          |                                   |   |
| 1  | 2          | 3          | 4                                 | 5   |
| 1186   | 745060.87  | 1302179.38 | данные отсутствуют                | данные отсутствуют  |
| 1187   | 744980.45  | 1302203.62 | данные отсутствуют                | данные отсутствуют  |
| 1188   | 744945.42  | 1302208.83 | данные отсутствуют                | данные отсутствуют  |
| 1189   | 744900.54  | 1302243.47 | данные отсутствуют                | данные отсутствуют  |
| 1190   | 744885.41  | 1302302.02 | данные отсутствуют                | данные отсутствуют  |
| 1191   | 744868.82  | 1302321.54 | данные отсутствуют                | данные отсутствуют  |
| 1192   | 744772.7   | 1302386.43 | данные отсутствуют                | данные отсутствуют  |
| 1193   | 744741.48  | 1302430.34 | данные отсутствуют                | данные отсутствуют  |
| 1194   | 744725.86  | 1302486.94 | данные отсутствуют                | данные отсутствуют  |
| 1195   | 744696.06  | 1302503.94 | данные отсутствуют                | данные отсутствуют  |
| 1196   | 744672.14  | 1302519.89 | данные отсутствуют                | данные отсутствуют  |
| 1197   | 744706.35  | 1302443.52 | данные отсутствуют                | данные отсутствуют  |
| 1198   | 744737.57  | 1302373.26 | данные отсутствуют                | данные отсутствуют  |
| 1199   | 744781.97  | 1302338.13 | данные отсутствуют                | данные отсутствуют  |
| 1200   | 744812.22  | 1302306.9  | данные отсутствуют                | данные отсутствуют  |

|                               |         |                   |
|-------------------------------|---------|-------------------|
| Государственный регистратор   |         | ФГИС ЕГРН         |
| полное наименование должности | подпись | инициалы, фамилия |

М.П.

Раздел 3.2

Выписка из Единого государственного реестра недвижимости об объекте недвижимости  
Описание местоположения земельного участка

|                                       |                    |  |                      |
|---------------------------------------|--------------------|--|----------------------|
| <b>Земельный участок</b>              |                    |  |                      |
| (вид объекта недвижимости)            |                    |  |                      |
| Лист №                                | Раздела <b>3.2</b> | Всего листов раздела <b>3.2</b> : ____           | Всего разделов: ____ |
| Всего листов выписки: ____            |                    |  |                      |
| <b>15.11.2021 № 99/2021/430766758</b> |                    |  |                      |
| Кадастровый номер:                    |                    | <b>02:22:000000:147(единое землепользование)</b> |                      |

| Сведения о характерных точках границы земельного участка |            |            |                                   |   |
|--|------------|------------|-----------------------------------|---|
| Система координат  |            |            |                                   |   |
| Зона №   |            |            |                                   |   |
| Номер точки  | Координаты |            | Описание закрепления на местности | Средняя квадратическая погрешность определения координат характерных точек границ земельного участка, м |
|  | X          | Y          |                                   |   |
| 1  | 2          | 3          | 4                                 | 5   |
| 1201   | 744786.41  | 1302227.01 | данные отсутствуют                | данные отсутствуют  |
| 1202   | 744906.43  | 1302116.37 | данные отсутствуют                | данные отсутствуют  |
| 1203   | 745009.18  | 1302041.76 | данные отсутствуют                | данные отсутствуют  |
| 1204   | 745114.04  | 1302008.32 | данные отсутствуют                | данные отсутствуют  |
| 1205   | 745056.51  | 1301940.4  | данные отсутствуют                | данные отсутствуют  |
| 1206   | 745008.83  | 1301887.26 | данные отсутствуют                | данные отсутствуют  |
| 1207   | 744975.14  | 1301897.95 | данные отсутствуют                | данные отсутствуют  |
| 1208   | 744940.05  | 1301948.94 | данные отсутствуют                | данные отсутствуют  |
| 1209   | 744922.24  | 1301934.46 | данные отсутствуют                | данные отсутствуют  |
| 1210   | 744916.67  | 1301906.62 | данные отсутствуют                | данные отсутствуют  |
| 1211   | 744864.35  | 1301876.13 | данные отсутствуют                | данные отсутствуют  |
| 1212   | 744910.69  | 1301750.98 | данные отсутствуют                | данные отсутствуют  |
| 1213   | 744752.24  | 1301762.22 | данные отсутствуют                | данные отсутствуют  |
| 1214   | 744621.64  | 1301781.01 | данные отсутствуют                | данные отсутствуют  |
| 1215   | 744528.62  | 1301788.98 | данные отсутствуют                | данные отсутствуют  |

|                               |         |                   |
|-------------------------------|---------|-------------------|
| Государственный регистратор   |         | ФГИС ЕГРН         |
| полное наименование должности | подпись | инициалы, фамилия |

М.П.

|                                       |                    |  |                      |
|---------------------------------------|--------------------|--|----------------------|
| <b>Земельный участок</b>              |                    |  |                      |
| (вид объекта недвижимости)            |                    |  |                      |
| Лист №                                | Раздела <b>3.2</b> | Всего листов раздела <b>3.2</b> : ____           | Всего разделов: ____ |
| Всего листов выписки: ____            |                    |  |                      |
| <b>15.11.2021 № 99/2021/430766758</b> |                    |  |                      |
| Кадастровый номер:                    |                    | <b>02:22:000000:147(единое землепользование)</b> |                      |

| Сведения о характерных точках границы земельного участка |            |            |                                   |   |
|--|------------|------------|-----------------------------------|---|
| Система координат  |            |            |                                   |   |
| Зона №   |            |            |                                   |   |
| Номер точки  | Координаты |            | Описание закрепления на местности | Средняя квадратическая погрешность определения координат характерных точек границ земельного участка, м |
|  | X          | Y          |                                   |   |
| 1  | 2          | 3          | 4                                 | 5   |
| 1216   | 744493.84  | 1301808.96 | данные отсутствуют                | данные отсутствуют  |
| 1217   | 744349.04  | 1301796.91 | данные отсутствуют                | данные отсутствуют  |
| 1218   | 743980.02  | 1301664.37 | данные отсутствуют                | данные отсутствуют  |
| 1219   | 743773.78  | 1301586.98 | данные отсутствуют                | данные отсутствуют  |
| 1220   | 743651.52  | 1301544.46 | данные отсутствуют                | данные отсутствуют  |
| 1221   | 743598.29  | 1301526.62 | данные отсутствуют                | данные отсутствуют  |
| 1222   | 743477.77  | 1301500.62 | данные отсутствуют                | данные отсутствуют  |
| 1223   | 743290.38  | 1301464.83 | данные отсутствуют                | данные отсутствуют  |
| 1224   | 743167.76  | 1301406.02 | данные отсутствуют                | данные отсутствуют  |
| 1225   | 742701.9   | 1301149.79 | данные отсутствуют                | 2.5   |
| 1226   | 742320.7   | 1300913.98 | данные отсутствуют                | данные отсутствуют  |
| 1227   | 742143.7   | 1300789.58 | -                                 | 2.5   |
| 1228   | 741724.84  | 1300490    | данные отсутствуют                | данные отсутствуют  |
| 1229   | 741553.54  | 1300651.14 | данные отсутствуют                | данные отсутствуют  |
| 1230   | 741238.07  | 1300890.27 | данные отсутствуют                | данные отсутствуют  |

|                               |         |                   |
|-------------------------------|---------|-------------------|
| Государственный регистратор   |         | ФГИС ЕГРН         |
| полное наименование должности | подпись | инициалы, фамилия |

М.П.

Раздел 3.2

Выписка из Единого государственного реестра недвижимости об объекте недвижимости  
Описание местоположения земельного участка

|                                       |                    |  |                      |
|---------------------------------------|--------------------|--|----------------------|
| <b>Земельный участок</b>              |                    |  |                      |
| (вид объекта недвижимости)            |                    |  |                      |
| Лист №                                | Раздела <b>3.2</b> | Всего листов раздела <b>3.2</b> : ____           | Всего разделов: ____ |
| Всего листов выписки: ____            |                    |  |                      |
| <b>15.11.2021 № 99/2021/430766758</b> |                    |  |                      |
| Кадастровый номер:                    |                    | <b>02:22:000000:147(единое землепользование)</b> |                      |

| Сведения о характерных точках границы земельного участка |            |            |                                   |   |
|--|------------|------------|-----------------------------------|---|
| Система координат  |            |            |                                   |   |
| Зона №   |            |            |                                   |   |
| Номер точки  | Координаты |            | Описание закрепления на местности | Средняя квадратическая погрешность определения координат характерных точек границ земельного участка, м |
|  | X          | Y          |                                   |   |
| 1  | 2          | 3          | 4                                 | 5   |
| 1231   | 741225.35  | 1300871.62 | данные отсутствуют                | данные отсутствуют  |
| 1232   | 741535.73  | 1300631.62 | данные отсутствуют                | данные отсутствуют  |
| 1233   | 741707.03  | 1300470.5  | данные отсутствуют                | данные отсутствуют  |
| 1234   | 741410.64  | 1300272.54 | -                                 | 2.5   |
| 1235   | 741373.84  | 1300243.09 | -                                 | 2.5   |
| 1236   | 741009.48  | 1300433.18 | данные отсутствуют                | данные отсутствуют  |
| 1237   | 740672.06  | 1300693.94 | данные отсутствуют                | данные отсутствуют  |
| 1238   | 740307.93  | 1300991.62 | данные отсутствуют                | данные отсутствуют  |
| 1239   | 740140.49  | 1301111.22 | данные отсутствуют                | данные отсутствуют  |
| 1240   | 739887.99  | 1301310.56 | данные отсутствуют                | данные отсутствуют  |
| 1241   | 739787.48  | 1301380.72 | данные отсутствуют                | данные отсутствуют  |
| 1242   | 739799.31  | 1301369.27 | данные отсутствуют                | данные отсутствуют  |
| 1243   | 739805.97  | 1301362.25 | данные отсутствуют                | данные отсутствуют  |
| 1244   | 739823.66  | 1301347.49 | данные отсутствуют                | данные отсутствуют  |
| 1245   | 739842.72  | 1301333.31 | данные отсутствуют                | данные отсутствуют  |

|                               |         |                   |
|-------------------------------|---------|-------------------|
| Государственный регистратор   |         | ФГИС ЕГРН         |
| полное наименование должности | подпись | инициалы, фамилия |

М.П.

Выписка из Единого государственного реестра недвижимости об объекте недвижимости  
Описание местоположения земельного участка

|                                       |                    |  |                      |
|---------------------------------------|--------------------|--|----------------------|
| <b>Земельный участок</b>              |                    |  |                      |
| (вид объекта недвижимости)            |                    |  |                      |
| Лист №                                | Раздела <b>3.2</b> | Всего листов раздела <b>3.2</b> : ____           | Всего разделов: ____ |
| Всего листов выписки: ____            |                    |  |                      |
| <b>15.11.2021 № 99/2021/430766758</b> |                    |  |                      |
| Кадастровый номер:                    |                    | <b>02:22:000000:147(единое землепользование)</b> |                      |

| Сведения о характерных точках границы земельного участка |            |            |                                   |   |
|--|------------|------------|-----------------------------------|---|
| Система координат  |            |            |                                   |   |
| Зона №   |            |            |                                   |   |
| Номер точки  | Координаты |            | Описание закрепления на местности | Средняя квадратическая погрешность определения координат характерных точек границ земельного участка, м |
|  | X          | Y          |                                   |   |
| 1  | 2          | 3          | 4                                 | 5   |
| 1246   | 739876.47  | 1301309.71 | данные отсутствуют                | данные отсутствуют  |
| 1247   | 739914.9   | 1301281.72 | данные отсутствуют                | данные отсутствуют  |
| 1248   | 739986.79  | 1301224.92 | данные отсутствуют                | данные отсутствуют  |
| 1249   | 740059.23  | 1301163.73 | данные отсутствуют                | данные отсутствуют  |
| 1250   | 740262.29  | 1300992.21 | данные отсутствуют                | данные отсутствуют  |
| 1251   | 740290.01  | 1300964.23 | данные отсутствуют                | данные отсутствуют  |
| 1252   | 740375.27  | 1300895.71 | данные отсутствуют                | данные отсутствуют  |
| 1253   | 740461.14  | 1300825.71 | данные отсутствуют                | данные отсутствуют  |
| 1254   | 740512.94  | 1300782.3  | данные отсутствуют                | данные отсутствуют  |
| 1255   | 740597.87  | 1300714.17 | данные отсутствуют                | данные отсутствуют  |
| 1256   | 740724.8   | 1300618.03 | данные отсутствуют                | данные отсутствуют  |
| 1257   | 740787.34  | 1300576.97 | данные отсутствуют                | данные отсутствуют  |
| 1258   | 740868.07  | 1300515.83 | данные отсутствуют                | данные отсутствуют  |
| 1259   | 740966.72  | 1300446.71 | данные отсутствуют                | данные отсутствуют  |
| 1260   | 741027.21  | 1300407.1  | данные отсутствуют                | данные отсутствуют  |

|                               |         |                   |
|-------------------------------|---------|-------------------|
| Государственный регистратор   |         | ФГИС ЕГРН         |
| полное наименование должности | подпись | инициалы, фамилия |

М.П.

Раздел 3.2

Выписка из Единого государственного реестра недвижимости об объекте недвижимости  
Описание местоположения земельного участка

|                                       |                    |  |                      |
|---------------------------------------|--------------------|--|----------------------|
| <b>Земельный участок</b>              |                    |  |                      |
| (вид объекта недвижимости)            |                    |  |                      |
| Лист №                                | Раздела <b>3.2</b> | Всего листов раздела <b>3.2</b> : ____           | Всего разделов: ____ |
| Всего листов выписки: ____            |                    |  |                      |
| <b>15.11.2021 № 99/2021/430766758</b> |                    |  |                      |
| Кадастровый номер:                    |                    | <b>02:22:000000:147(единое землепользование)</b> |                      |

| Сведения о характерных точках границы земельного участка |            |            |                                   |   |
|--|------------|------------|-----------------------------------|---|
| Система координат  |            |            |                                   |   |
| Зона №   |            |            |                                   |   |
| Номер точки  | Координаты |            | Описание закрепления на местности | Средняя квадратическая погрешность определения координат характерных точек границ земельного участка, м |
|  | X          | Y          |                                   |   |
| 1  | 2          | 3          | 4                                 | 5   |
| 1261   | 741080.41  | 1300374.9  | данные отсутствуют                | данные отсутствуют  |
| 1262   | 741139.67  | 1300340.37 | данные отсутствуют                | данные отсутствуют  |
| 1263   | 741220.36  | 1300298.92 | данные отсутствуют                | данные отсутствуют  |
| 1264   | 741285.28  | 1300261.03 | данные отсутствуют                | данные отсутствуют  |
| 1265   | 741333.27  | 1300232.39 | данные отсутствуют                | данные отсутствуют  |
| 1266   | 741370.87  | 1300218.41 | данные отсутствуют                | данные отсутствуют  |
| 1267   | 742548.49  | 1301054.8  | данные отсутствуют                | данные отсутствуют  |
| 1268   | 742548.44  | 1301054.78 | данные отсутствуют                | данные отсутствуют  |
| 1269   | 742548.41  | 1301054.75 | данные отсутствуют                | данные отсутствуют  |
| 1270   | 742545.1   | 1301048.94 | данные отсутствуют                | данные отсутствуют  |
| 1271   | 742538.28  | 1301048.33 | данные отсутствуют                | данные отсутствуют  |
| 1272   | 742538.24  | 1301048.32 | данные отсутствуют                | данные отсутствуют  |
| 1273   | 742538.2   | 1301048.28 | данные отсутствуют                | данные отсутствуют  |
| 1274   | 742538.19  | 1301048.23 | данные отсутствуют                | данные отсутствуют  |
| 1275   | 742538.19  | 1301048.22 | данные отсутствуют                | данные отсутствуют  |

|                               |         |                   |
|-------------------------------|---------|-------------------|
| Государственный регистратор   |         | ФГИС ЕГРН         |
| полное наименование должности | подпись | инициалы, фамилия |

М.П.

Выписка из Единого государственного реестра недвижимости об объекте недвижимости  
Описание местоположения земельного участка

|                                       |                    |  |                      |
|---------------------------------------|--------------------|--|----------------------|
| <b>Земельный участок</b>              |                    |  |                      |
| (вид объекта недвижимости)            |                    |  |                      |
| Лист №                                | Раздела <b>3.2</b> | Всего листов раздела <b>3.2</b> : ____           | Всего разделов: ____ |
| Всего листов выписки: ____            |                    |  |                      |
| <b>15.11.2021 № 99/2021/430766758</b> |                    |  |                      |
| Кадастровый номер:                    |                    | <b>02:22:000000:147(единое землепользование)</b> |                      |

| Сведения о характерных точках границы земельного участка |            |            |                                   |   |
|--|------------|------------|-----------------------------------|---|
| Система координат  |            |            |                                   |   |
| Зона №   |            |            |                                   |   |
| Номер точки  | Координаты |            | Описание закрепления на местности | Средняя квадратическая погрешность определения координат характерных точек границ земельного участка, м |
|  | X          | Y          |                                   |   |
| 1  | 2          | 3          | 4                                 | 5   |
| 1276   | 742538.36  | 1301046.23 | данные отсутствуют                | данные отсутствуют  |
| 1277   | 742538.37  | 1301046.19 | данные отсутствуют                | данные отсутствуют  |
| 1278   | 742538.41  | 1301046.15 | данные отсутствуют                | данные отсутствуют  |
| 1279   | 742538.46  | 1301046.14 | данные отсутствуют                | данные отсутствуют  |
| 1280   | 742538.47  | 1301046.14 | данные отсутствуют                | данные отсутствуют  |
| 1281   | 742544.98  | 1301046.73 | данные отсутствуют                | данные отсутствуют  |
| 1282   | 742545.34  | 1301046.45 | данные отсутствуют                | данные отсутствуют  |
| 1283   | 742548.99  | 1301040.29 | данные отсутствуют                | данные отсутствуют  |
| 1284   | 742549.02  | 1301040.26 | данные отсутствуют                | данные отсутствуют  |
| 1285   | 742549.07  | 1301040.24 | данные отсутствуют                | данные отсутствуют  |
| 1286   | 742549.12  | 1301040.26 | данные отсутствуют                | данные отсутствуют  |
| 1287   | 742549.13  | 1301040.26 | данные отсутствуют                | данные отсутствуют  |
| 1288   | 742550.85  | 1301041.28 | данные отсутствуют                | данные отсутствуют  |
| 1289   | 742550.88  | 1301041.32 | данные отсутствуют                | данные отсутствуют  |
| 1290   | 742550.9   | 1301041.36 | данные отсутствуют                | данные отсутствуют  |

|                               |         |                   |
|-------------------------------|---------|-------------------|
| Государственный регистратор   |         | ФГИС ЕГРН         |
| полное наименование должности | подпись | инициалы, фамилия |

М.П.

Раздел 3.2

Выписка из Единого государственного реестра недвижимости об объекте недвижимости  
Описание местоположения земельного участка

|                                       |                    |  |                      |
|---------------------------------------|--------------------|--|----------------------|
| <b>Земельный участок</b>              |                    |  |                      |
| (вид объекта недвижимости)            |                    |  |                      |
| Лист №                                | Раздела <b>3.2</b> | Всего листов раздела <b>3.2</b> : ____           | Всего разделов: ____ |
| Всего листов выписки: ____            |                    |  |                      |
| <b>15.11.2021 № 99/2021/430766758</b> |                    |  |                      |
| Кадастровый номер:                    |                    | <b>02:22:000000:147(единое землепользование)</b> |                      |

| Сведения о характерных точках границы земельного участка |            |            |                                   |   |
|--|------------|------------|-----------------------------------|---|
| Система координат  |            |            |                                   |   |
| Зона №   |            |            |                                   |   |
| Номер точки  | Координаты |            | Описание закрепления на местности | Средняя квадратическая погрешность определения координат характерных точек границ земельного участка, м |
|  | X          | Y          |                                   |   |
| 1  | 2          | 3          | 4                                 | 5   |
| 1291   | 742550.88  | 1301041.41 | данные отсутствуют                | данные отсутствуют  |
| 1292   | 742550.88  | 1301041.42 | данные отсутствуют                | данные отсутствуют  |
| 1293   | 742547.24  | 1301047.57 | данные отсутствуют                | данные отсутствуют  |
| 1294   | 742547.06  | 1301047.96 | данные отсутствуют                | данные отсутствуют  |
| 1295   | 742550.32  | 1301053.65 | данные отсутствуют                | данные отсутствуют  |
| 1296   | 742550.33  | 1301053.7  | данные отсутствуют                | данные отсутствуют  |
| 1297   | 742550.32  | 1301053.75 | данные отсутствуют                | данные отсутствуют  |
| 1298   | 742550.28  | 1301053.79 | данные отсутствуют                | данные отсутствуют  |
| 1299   | 742548.54  | 1301054.79 | данные отсутствуют                | данные отсутствуют  |
| 1300   | 743277.72  | 1301450.16 | данные отсутствуют                | данные отсутствуют  |
| 1301   | 743277.67  | 1301450.15 | данные отсутствуют                | данные отсутствуют  |
| 1302   | 743275.7   | 1301449.09 | данные отсутствуют                | данные отсутствуют  |
| 1303   | 743275.66  | 1301449.05 | данные отсутствуют                | данные отсутствуют  |
| 1304   | 743275.65  | 1301449    | данные отсутствуют                | данные отсутствуют  |
| 1305   | 743275.66  | 1301448.95 | данные отсутствуют                | данные отсутствуют  |

|                               |         |                   |
|-------------------------------|---------|-------------------|
| Государственный регистратор   |         | ФГИС ЕГРН         |
| полное наименование должности | подпись | инициалы, фамилия |

М.П.



Выписка из Единого государственного реестра недвижимости об объекте недвижимости  
Описание местоположения земельного участка

|                                       |                    |  |                      |
|---------------------------------------|--------------------|--|----------------------|
| <b>Земельный участок</b>              |                    |  |                      |
| (вид объекта недвижимости)            |                    |  |                      |
| Лист №                                | Раздела <b>3.2</b> | Всего листов раздела <b>3.2</b> : ____           | Всего разделов: ____ |
| Всего листов выписки: ____            |                    |  |                      |
| <b>15.11.2021 № 99/2021/430766758</b> |                    |  |                      |
| Кадастровый номер:                    |                    | <b>02:22:000000:147(единое землепользование)</b> |                      |

| Сведения о характерных точках границы земельного участка |            |            |                                   |   |
|--|------------|------------|-----------------------------------|---|
| Система координат  |            |            |                                   |   |
| Зона №   |            |            |                                   |   |
| Номер точки  | Координаты |            | Описание закрепления на местности | Средняя квадратическая погрешность определения координат характерных точек границ земельного участка, м |
|  | X          | Y          |                                   |   |
| 1  | 2          | 3          | 4                                 | 5   |
| 1306   | 743276.72  | 1301446.98 | данные отсутствуют                | данные отсутствуют  |
| 1307   | 743276.76  | 1301446.94 | данные отсутствуют                | данные отсутствуют  |
| 1308   | 743276.81  | 1301446.93 | данные отсутствуют                | данные отсутствуют  |
| 1309   | 743276.86  | 1301446.94 | данные отсутствуют                | данные отсутствуют  |
| 1310   | 743278.83  | 1301448    | данные отсутствуют                | данные отсутствуют  |
| 1311   | 743278.87  | 1301448.04 | данные отсутствуют                | данные отсутствуют  |
| 1312   | 743278.88  | 1301448.09 | данные отсутствуют                | данные отсутствуют  |
| 1313   | 743278.87  | 1301448.14 | данные отсутствуют                | данные отсутствуют  |
| 1314   | 743277.81  | 1301450.11 | данные отсутствуют                | данные отсутствуют  |
| 1315   | 743277.77  | 1301450.15 | данные отсутствуют                | данные отсутствуют  |
| 1316   | 743110.65  | 1301360.16 | данные отсутствуют                | данные отсутствуют  |
| 1317   | 743110.6   | 1301360.15 | данные отсутствуют                | данные отсутствуют  |
| 1318   | 743108.63  | 1301359.09 | данные отсутствуют                | данные отсутствуют  |
| 1319   | 743108.59  | 1301359.05 | данные отсутствуют                | данные отсутствуют  |
| 1320   | 743108.58  | 1301359    | данные отсутствуют                | данные отсутствуют  |

|                               |         |                   |
|-------------------------------|---------|-------------------|
| Государственный регистратор   |         | ФГИС ЕГРН         |
| полное наименование должности | подпись | инициалы, фамилия |

М.П.

Раздел 3.2

Выписка из Единого государственного реестра недвижимости об объекте недвижимости  
Описание местоположения земельного участка

|                                       |                    |  |                      |
|---------------------------------------|--------------------|--|----------------------|
| <b>Земельный участок</b>              |                    |  |                      |
| (вид объекта недвижимости)            |                    |  |                      |
| Лист №                                | Раздела <b>3.2</b> | Всего листов раздела <b>3.2</b> : ____           | Всего разделов: ____ |
| Всего листов выписки: ____            |                    |  |                      |
| <b>15.11.2021 № 99/2021/430766758</b> |                    |  |                      |
| Кадастровый номер:                    |                    | <b>02:22:000000:147(единое землепользование)</b> |                      |

| Сведения о характерных точках границы земельного участка |            |            |                                   |   |
|--|------------|------------|-----------------------------------|---|
| Система координат  |            |            |                                   |   |
| Зона №   |            |            |                                   |   |
| Номер точки  | Координаты |            | Описание закрепления на местности | Средняя квадратическая погрешность определения координат характерных точек границ земельного участка, м |
|  | X          | Y          |                                   |   |
| 1  | 2          | 3          | 4                                 | 5   |
| 1321   | 743108.59  | 1301358.95 | данные отсутствуют                | данные отсутствуют  |
| 1322   | 743109.65  | 1301356.98 | данные отсутствуют                | данные отсутствуют  |
| 1323   | 743109.69  | 1301356.94 | данные отсутствуют                | данные отсутствуют  |
| 1324   | 743109.74  | 1301356.93 | данные отсутствуют                | данные отсутствуют  |
| 1325   | 743109.79  | 1301356.94 | данные отсутствуют                | данные отсутствуют  |
| 1326   | 743111.76  | 1301358    | данные отсутствуют                | данные отсутствуют  |
| 1327   | 743111.8   | 1301358.04 | данные отсутствуют                | данные отсутствуют  |
| 1328   | 743111.81  | 1301358.09 | данные отсутствуют                | данные отсутствуют  |
| 1329   | 743111.8   | 1301358.14 | данные отсутствуют                | данные отсутствуют  |
| 1330   | 743110.74  | 1301360.11 | данные отсутствуют                | данные отсутствуют  |
| 1331   | 743110.7   | 1301360.15 | данные отсутствуют                | данные отсутствуют  |
| 1332   | 742280.14  | 1300863.68 | данные отсутствуют                | данные отсутствуют  |
| 1333   | 742280.09  | 1300863.67 | данные отсутствуют                | данные отсутствуют  |
| 1334   | 742280.08  | 1300863.66 | данные отсутствуют                | данные отсутствуют  |
| 1335   | 742278.26  | 1300862.35 | данные отсутствуют                | данные отсутствуют  |

|                               |         |                   |
|-------------------------------|---------|-------------------|
| Государственный регистратор   |         | ФГИС ЕГРН         |
| полное наименование должности | подпись | инициалы, фамилия |

М.П.

|                                       |                    |  |                      |
|---------------------------------------|--------------------|--|----------------------|
| <b>Земельный участок</b>              |                    |  |                      |
| (вид объекта недвижимости)            |                    |  |                      |
| Лист №                                | Раздела <b>3.2</b> | Всего листов раздела <b>3.2</b> : ____           | Всего разделов: ____ |
| Всего листов выписки: ____            |                    |  |                      |
| <b>15.11.2021 № 99/2021/430766758</b> |                    |  |                      |
| Кадастровый номер:                    |                    | <b>02:22:000000:147(единое землепользование)</b> |                      |

| Сведения о характерных точках границы земельного участка |            |            |                                   |   |
|--|------------|------------|-----------------------------------|---|
| Система координат  |            |            |                                   |   |
| Зона №   |            |            |                                   |   |
| Номер точки  | Координаты |            | Описание закрепления на местности | Средняя квадратическая погрешность определения координат характерных точек границ земельного участка, м |
|  | X          | Y          |                                   |   |
| 1  | 2          | 3          | 4                                 | 5   |
| 1336   | 742278.23  | 1300862.32 | данные отсутствуют                | данные отсутствуют  |
| 1337   | 742278.22  | 1300862.27 | данные отсутствуют                | данные отсутствуют  |
| 1338   | 742278.23  | 1300862.22 | данные отсутствуют                | данные отсутствуют  |
| 1339   | 742278.24  | 1300862.21 | данные отсутствуют                | данные отсутствуют  |
| 1340   | 742279.55  | 1300860.39 | данные отсутствуют                | данные отсутствуют  |
| 1341   | 742279.58  | 1300860.36 | данные отсутствуют                | данные отсутствуют  |
| 1342   | 742279.63  | 1300860.35 | данные отсутствуют                | данные отсутствуют  |
| 1343   | 742279.68  | 1300860.36 | данные отсутствуют                | данные отсутствуют  |
| 1344   | 742279.69  | 1300860.37 | данные отсутствуют                | данные отсутствуют  |
| 1345   | 742281.51  | 1300861.68 | данные отсутствуют                | данные отсутствуют  |
| 1346   | 742281.54  | 1300861.71 | данные отсутствуют                | данные отсутствуют  |
| 1347   | 742281.55  | 1300861.76 | данные отсутствуют                | данные отсутствуют  |
| 1348   | 742281.54  | 1300861.81 | данные отсутствуют                | данные отсутствуют  |
| 1349   | 742281.53  | 1300861.82 | данные отсутствуют                | данные отсутствуют  |
| 1350   | 742280.22  | 1300863.64 | данные отсутствуют                | данные отсутствуют  |

|                               |         |                   |
|-------------------------------|---------|-------------------|
| Государственный регистратор   |         | ФГИС ЕГРН         |
| полное наименование должности | подпись | инициалы, фамилия |

М.П.

Раздел 3.2

Выписка из Единого государственного реестра недвижимости об объекте недвижимости  
Описание местоположения земельного участка

|                                       |                    |  |                      |
|---------------------------------------|--------------------|--|----------------------|
| <b>Земельный участок</b>              |                    |  |                      |
| (вид объекта недвижимости)            |                    |  |                      |
| Лист №                                | Раздела <b>3.2</b> | Всего листов раздела <b>3.2</b> : ____           | Всего разделов: ____ |
| Всего листов выписки: ____            |                    |  |                      |
| <b>15.11.2021 № 99/2021/430766758</b> |                    |  |                      |
| Кадастровый номер:                    |                    | <b>02:22:000000:147(единое землепользование)</b> |                      |

| Сведения о характерных точках границы земельного участка |            |            |                                   |   |
|--|------------|------------|-----------------------------------|---|
| Система координат  |            |            |                                   |   |
| Зона №   |            |            |                                   |   |
| Номер точки  | Координаты |            | Описание закрепления на местности | Средняя квадратическая погрешность определения координат характерных точек границ земельного участка, м |
|  | X          | Y          |                                   |   |
| 1  | 2          | 3          | 4                                 | 5   |
| 1351   | 742280.19  | 1300863.67 | данные отсутствуют                | данные отсутствуют  |
| 1352   | 742827.07  | 1301207.6  | данные отсутствуют                | данные отсутствуют  |
| 1353   | 742827.02  | 1301207.59 | данные отсутствуют                | данные отсутствуют  |
| 1354   | 742825.05  | 1301206.54 | данные отсутствуют                | данные отсутствуют  |
| 1355   | 742825.04  | 1301206.54 | данные отсутствуют                | данные отсутствуют  |
| 1356   | 742825.01  | 1301206.5  | данные отсутствуют                | данные отсутствуют  |
| 1357   | 742824.99  | 1301206.45 | данные отсутствуют                | данные отсутствуют  |
| 1358   | 742825     | 1301206.4  | данные отсутствуют                | данные отсутствуют  |
| 1359   | 742826.05  | 1301204.42 | данные отсутствуют                | данные отсутствуют  |
| 1360   | 742826.09  | 1301204.38 | данные отсутствуют                | данные отсутствуют  |
| 1361   | 742826.14  | 1301204.37 | данные отсутствуют                | данные отсутствуют  |
| 1362   | 742826.19  | 1301204.38 | данные отсутствуют                | данные отсутствуют  |
| 1363   | 742828.16  | 1301205.43 | данные отсутствуют                | данные отсутствуют  |
| 1364   | 742828.2   | 1301205.47 | данные отсутствуют                | данные отсутствуют  |
| 1365   | 742828.21  | 1301205.52 | данные отсутствуют                | данные отсутствуют  |

|                               |         |                   |
|-------------------------------|---------|-------------------|
| Государственный регистратор   |         | ФГИС ЕГРН         |
| полное наименование должности | подпись | инициалы, фамилия |

М.П.

Выписка из Единого государственного реестра недвижимости об объекте недвижимости  
Описание местоположения земельного участка

|                                       |                    |  |                      |
|---------------------------------------|--------------------|--|----------------------|
| <b>Земельный участок</b>              |                    |  |                      |
| (вид объекта недвижимости)            |                    |  |                      |
| Лист №                                | Раздела <b>3.2</b> | Всего листов раздела <b>3.2</b> : ____           | Всего разделов: ____ |
| Всего листов выписки: ____            |                    |  |                      |
| <b>15.11.2021 № 99/2021/430766758</b> |                    |  |                      |
| Кадастровый номер:                    |                    | <b>02:22:000000:147(единое землепользование)</b> |                      |

| Сведения о характерных точках границы земельного участка |            |            |                                   |   |
|--|------------|------------|-----------------------------------|---|
| Система координат  |            |            |                                   |   |
| Зона №   |            |            |                                   |   |
| Номер точки  | Координаты |            | Описание закрепления на местности | Средняя квадратическая погрешность определения координат характерных точек границ земельного участка, м |
|  | X          | Y          |                                   |   |
| 1  | 2          | 3          | 4                                 | 5   |
| 1366   | 742828.2   | 1301205.57 | данные отсутствуют                | данные отсутствуют  |
| 1367   | 742827.16  | 1301207.55 | данные отсутствуют                | данные отсутствуют  |
| 1368   | 742827.15  | 1301207.55 | данные отсутствуют                | данные отсутствуют  |
| 1369   | 742827.12  | 1301207.59 | данные отсутствуют                | данные отсутствуют  |
| 1370   | 742969.57  | 1301282.98 | данные отсутствуют                | данные отсутствуют  |
| 1371   | 742969.52  | 1301282.97 | данные отсутствуют                | данные отсутствуют  |
| 1372   | 742967.56  | 1301281.89 | данные отсутствуют                | данные отсутствуют  |
| 1373   | 742967.52  | 1301281.85 | данные отсутствуют                | данные отсутствуют  |
| 1374   | 742967.51  | 1301281.8  | данные отсутствуют                | данные отсутствуют  |
| 1375   | 742967.52  | 1301281.75 | данные отсутствуют                | данные отсутствуют  |
| 1376   | 742968.59  | 1301279.79 | данные отсутствуют                | данные отсутствуют  |
| 1377   | 742968.63  | 1301279.75 | данные отсутствуют                | данные отсутствуют  |
| 1378   | 742968.68  | 1301279.74 | данные отсутствуют                | данные отсутствуют  |
| 1379   | 742968.73  | 1301279.75 | данные отсутствуют                | данные отсутствуют  |
| 1380   | 742970.69  | 1301280.83 | данные отсутствуют                | данные отсутствуют  |

|                               |         |                   |
|-------------------------------|---------|-------------------|
| Государственный регистратор   |         | ФГИС ЕГРН         |
| полное наименование должности | подпись | инициалы, фамилия |

М.П.

Раздел 3.2

Выписка из Единого государственного реестра недвижимости об объекте недвижимости  
Описание местоположения земельного участка

|                                       |                    |  |                      |
|---------------------------------------|--------------------|--|----------------------|
| <b>Земельный участок</b>              |                    |  |                      |
| (вид объекта недвижимости)            |                    |  |                      |
| Лист №                                | Раздела <b>3.2</b> | Всего листов раздела <b>3.2</b> : ____           | Всего разделов: ____ |
| Всего листов выписки: ____            |                    |  |                      |
| <b>15.11.2021 № 99/2021/430766758</b> |                    |  |                      |
| Кадастровый номер:                    |                    | <b>02:22:000000:147(единое землепользование)</b> |                      |

| Сведения о характерных точках границы земельного участка |            |            |                                   |   |
|--|------------|------------|-----------------------------------|---|
| Система координат  |            |            |                                   |   |
| Зона №   |            |            |                                   |   |
| Номер точки  | Координаты |            | Описание закрепления на местности | Средняя квадратическая погрешность определения координат характерных точек границ земельного участка, м |
|  | X          | Y          |                                   |   |
| 1  | 2          | 3          | 4                                 | 5   |
| 1381   | 742970.73  | 1301280.87 | данные отсутствуют                | данные отсутствуют  |
| 1382   | 742970.74  | 1301280.92 | данные отсутствуют                | данные отсутствуют  |
| 1383   | 742970.73  | 1301280.97 | данные отсутствуют                | данные отсутствуют  |
| 1384   | 742969.66  | 1301282.93 | данные отсутствуют                | данные отсутствуют  |
| 1385   | 742969.62  | 1301282.97 | данные отсутствуют                | данные отсутствуют  |
| 1386   | 742687.33  | 1301127.49 | данные отсутствуют                | данные отсутствуют  |
| 1387   | 742687.28  | 1301127.48 | данные отсутствуют                | данные отсутствуют  |
| 1388   | 742685.34  | 1301126.36 | данные отсутствуют                | данные отсутствуют  |
| 1389   | 742685.3   | 1301126.32 | данные отсутствуют                | данные отсутствуют  |
| 1390   | 742685.29  | 1301126.27 | данные отсутствуют                | данные отсутствуют  |
| 1391   | 742685.3   | 1301126.22 | данные отсутствуют                | данные отсутствуют  |
| 1392   | 742686.42  | 1301124.28 | данные отсутствуют                | данные отсутствуют  |
| 1393   | 742686.45  | 1301124.24 | данные отсутствуют                | данные отсутствуют  |
| 1394   | 742686.5   | 1301124.23 | данные отсутствуют                | данные отсутствуют  |
| 1395   | 742686.55  | 1301124.24 | данные отсутствуют                | данные отсутствуют  |

|                               |         |                   |
|-------------------------------|---------|-------------------|
| Государственный регистратор   |         | ФГИС ЕГРН         |
| полное наименование должности | подпись | инициалы, фамилия |

М.П.

|                                       |                    |  |                      |
|---------------------------------------|--------------------|--|----------------------|
| <b>Земельный участок</b>              |                    |  |                      |
| (вид объекта недвижимости)            |                    |  |                      |
| Лист №                                | Раздела <b>3.2</b> | Всего листов раздела <b>3.2</b> : ____           | Всего разделов: ____ |
| Всего листов выписки: ____            |                    |  |                      |
| <b>15.11.2021 № 99/2021/430766758</b> |                    |  |                      |
| Кадастровый номер:                    |                    | <b>02:22:000000:147(единое землепользование)</b> |                      |

| Сведения о характерных точках границы земельного участка |            |            |                                   |   |
|--|------------|------------|-----------------------------------|---|
| Система координат  |            |            |                                   |   |
| Зона №   |            |            |                                   |   |
| Номер точки  | Координаты |            | Описание закрепления на местности | Средняя квадратическая погрешность определения координат характерных точек границ земельного участка, м |
|  | X          | Y          |                                   |   |
| 1  | 2          | 3          | 4                                 | 5   |
| 1396   | 742688.49  | 1301125.36 | данные отсутствуют                | данные отсутствуют  |
| 1397   | 742688.53  | 1301125.4  | данные отсутствуют                | данные отсутствуют  |
| 1398   | 742688.54  | 1301125.45 | данные отсутствуют                | данные отсутствуют  |
| 1399   | 742688.53  | 1301125.5  | данные отсутствуют                | данные отсутствуют  |
| 1400   | 742687.41  | 1301127.44 | данные отсутствуют                | данные отсутствуют  |
| 1401   | 742687.38  | 1301127.48 | данные отсутствуют                | данные отсутствуют  |
| 1402   | 742034.98  | 1300690.08 | данные отсутствуют                | данные отсутствуют  |
| 1403   | 742034.93  | 1300690.07 | данные отсутствуют                | данные отсутствуют  |
| 1404   | 742034.92  | 1300690.06 | данные отсутствуют                | данные отсутствуют  |
| 1405   | 742033.09  | 1300688.77 | данные отсутствуют                | данные отсутствуют  |
| 1406   | 742033.06  | 1300688.74 | данные отсутствуют                | данные отсутствуют  |
| 1407   | 742033.05  | 1300688.69 | данные отсутствуют                | данные отсутствуют  |
| 1408   | 742033.06  | 1300688.64 | данные отсутствуют                | данные отсутствуют  |
| 1409   | 742033.07  | 1300688.63 | данные отсутствуют                | данные отсутствуют  |
| 1410   | 742034.37  | 1300686.8  | данные отсутствуют                | данные отсутствуют  |

|                               |         |                   |
|-------------------------------|---------|-------------------|
| Государственный регистратор   |         | ФГИС ЕГРН         |
| полное наименование должности | подпись | инициалы, фамилия |

М.П.

Раздел 3.2

Выписка из Единого государственного реестра недвижимости об объекте недвижимости  
Описание местоположения земельного участка

|                                       |                    |  |                      |
|---------------------------------------|--------------------|--|----------------------|
| <b>Земельный участок</b>              |                    |  |                      |
| (вид объекта недвижимости)            |                    |  |                      |
| Лист №                                | Раздела <b>3.2</b> | Всего листов раздела <b>3.2</b> : ____           | Всего разделов: ____ |
| Всего листов выписки: ____            |                    |  |                      |
| <b>15.11.2021 № 99/2021/430766758</b> |                    |  |                      |
| Кадастровый номер:                    |                    | <b>02:22:000000:147(единое землепользование)</b> |                      |

| Сведения о характерных точках границы земельного участка |            |            |                                   |   |
|--|------------|------------|-----------------------------------|---|
| Система координат  |            |            |                                   |   |
| Зона №   |            |            |                                   |   |
| Номер точки  | Координаты |            | Описание закрепления на местности | Средняя квадратическая погрешность определения координат характерных точек границ земельного участка, м |
|  | X          | Y          |                                   |   |
| 1  | 2          | 3          | 4                                 | 5   |
| 1411   | 742034.4   | 1300686.77 | данные отсутствуют                | данные отсутствуют  |
| 1412   | 742034.45  | 1300686.76 | данные отсутствуют                | данные отсутствуют  |
| 1413   | 742034.5   | 1300686.77 | данные отсутствуют                | данные отсутствуют  |
| 1414   | 742034.51  | 1300686.78 | данные отсутствуют                | данные отсутствуют  |
| 1415   | 742036.33  | 1300688.08 | данные отсутствуют                | данные отсутствуют  |
| 1416   | 742036.36  | 1300688.11 | данные отсутствуют                | данные отсутствуют  |
| 1417   | 742036.37  | 1300688.16 | данные отсутствуют                | данные отсутствуют  |
| 1418   | 742036.36  | 1300688.21 | данные отсутствуют                | данные отсутствуют  |
| 1419   | 742036.35  | 1300688.22 | данные отсутствуют                | данные отсутствуют  |
| 1420   | 742035.06  | 1300690.04 | данные отсутствуют                | данные отсутствуют  |
| 1421   | 742035.03  | 1300690.07 | данные отсутствуют                | данные отсутствуют  |
| 1422   | 741911     | 1300602.25 | данные отсутствуют                | данные отсутствуют  |
| 1423   | 741910.95  | 1300602.24 | данные отсутствуют                | данные отсутствуют  |
| 1424   | 741910.94  | 1300602.23 | данные отсутствуют                | данные отсутствуют  |
| 1425   | 741909.12  | 1300600.94 | данные отсутствуют                | данные отсутствуют  |

|                               |         |                   |
|-------------------------------|---------|-------------------|
| Государственный регистратор   |         | ФГИС ЕГРН         |
| полное наименование должности | подпись | инициалы, фамилия |

М.П.

Выписка из Единого государственного реестра недвижимости об объекте недвижимости  
Описание местоположения земельного участка

|                                       |                    |  |                      |
|---------------------------------------|--------------------|--|----------------------|
| <b>Земельный участок</b>              |                    |  |                      |
| (вид объекта недвижимости)            |                    |  |                      |
| Лист №                                | Раздела <b>3.2</b> | Всего листов раздела <b>3.2</b> : ____           | Всего разделов: ____ |
| Всего листов выписки: ____            |                    |  |                      |
| <b>15.11.2021 № 99/2021/430766758</b> |                    |  |                      |
| Кадастровый номер:                    |                    | <b>02:22:000000:147(единое землепользование)</b> |                      |

| Сведения о характерных точках границы земельного участка |            |            |                                   |   |
|--|------------|------------|-----------------------------------|---|
| Система координат  |            |            |                                   |   |
| Зона №   |            |            |                                   |   |
| Номер точки  | Координаты |            | Описание закрепления на местности | Средняя квадратическая погрешность определения координат характерных точек границ земельного участка, м |
|  | X          | Y          |                                   |   |
| 1  | 2          | 3          | 4                                 | 5   |
| 1426   | 741909.1   | 1300600.91 | данные отсутствуют                | данные отсутствуют  |
| 1427   | 741909.08  | 1300600.86 | данные отсутствуют                | данные отсутствуют  |
| 1428   | 741909.1   | 1300600.81 | данные отсутствуют                | данные отсутствуют  |
| 1429   | 741909.1   | 1300600.8  | данные отсутствуют                | данные отсутствуют  |
| 1430   | 741910.39  | 1300598.97 | данные отсутствуют                | данные отсутствуют  |
| 1431   | 741910.42  | 1300598.94 | данные отсутствуют                | данные отсутствуют  |
| 1432   | 741910.47  | 1300598.93 | данные отсутствуют                | данные отсутствуют  |
| 1433   | 741910.52  | 1300598.94 | данные отсутствуют                | данные отсутствуют  |
| 1434   | 741910.53  | 1300598.95 | данные отсутствуют                | данные отсутствуют  |
| 1435   | 741912.36  | 1300600.25 | данные отсутствуют                | данные отсутствуют  |
| 1436   | 741912.39  | 1300600.28 | данные отсутствуют                | данные отсутствуют  |
| 1437   | 741912.4   | 1300600.33 | данные отсутствуют                | данные отсутствуют  |
| 1438   | 741912.39  | 1300600.38 | данные отсутствуют                | данные отсутствуют  |
| 1439   | 741912.38  | 1300600.39 | данные отсутствуют                | данные отсутствуют  |
| 1440   | 741911.08  | 1300602.21 | данные отсутствуют                | данные отсутствуют  |

|                               |         |                   |
|-------------------------------|---------|-------------------|
| Государственный регистратор   |         | ФГИС ЕГРН         |
| полное наименование должности | подпись | инициалы, фамилия |

М.П.

Раздел 3.2

Выписка из Единого государственного реестра недвижимости об объекте недвижимости  
Описание местоположения земельного участка

|                                       |                    |  |                      |
|---------------------------------------|--------------------|--|----------------------|
| <b>Земельный участок</b>              |                    |  |                      |
| (вид объекта недвижимости)            |                    |  |                      |
| Лист №                                | Раздела <b>3.2</b> | Всего листов раздела <b>3.2</b> : ____           | Всего разделов: ____ |
| Всего листов выписки: ____            |                    |  |                      |
| <b>15.11.2021 № 99/2021/430766758</b> |                    |  |                      |
| Кадастровый номер:                    |                    | <b>02:22:000000:147(единое землепользование)</b> |                      |

| Сведения о характерных точках границы земельного участка |            |            |                                   |   |
|--|------------|------------|-----------------------------------|---|
| Система координат  |            |            |                                   |   |
| Зона №   |            |            |                                   |   |
| Номер точки  | Координаты |            | Описание закрепления на местности | Средняя квадратическая погрешность определения координат характерных точек границ земельного участка, м |
|  | X          | Y          |                                   |   |
| 1  | 2          | 3          | 4                                 | 5   |
| 1441   | 741911.05  | 1300602.24 | данные отсутствуют                | данные отсутствуют  |
| 1442   | 742412.26  | 1300958.53 | данные отсутствуют                | данные отсутствуют  |
| 1443   | 742412.21  | 1300958.52 | данные отсутствуют                | данные отсутствуют  |
| 1444   | 742412.2   | 1300958.51 | данные отсутствуют                | данные отсутствуют  |
| 1445   | 742410.38  | 1300957.21 | данные отсутствуют                | данные отсутствуют  |
| 1446   | 742410.35  | 1300957.18 | данные отсутствуют                | данные отсутствуют  |
| 1447   | 742410.34  | 1300957.13 | данные отсутствуют                | данные отсутствуют  |
| 1448   | 742410.35  | 1300957.08 | данные отсутствуют                | данные отсутствуют  |
| 1449   | 742410.36  | 1300957.07 | данные отсутствуют                | данные отсутствуют  |
| 1450   | 742411.66  | 1300955.25 | данные отсутствуют                | данные отсутствуют  |
| 1451   | 742411.69  | 1300955.22 | данные отсутствуют                | данные отсутствуют  |
| 1452   | 742411.74  | 1300955.21 | данные отсутствуют                | данные отсутствуют  |
| 1453   | 742411.79  | 1300955.22 | данные отсутствуют                | данные отсутствуют  |
| 1454   | 742411.8   | 1300955.23 | данные отсутствуют                | данные отсутствуют  |
| 1455   | 742413.62  | 1300956.53 | данные отсутствуют                | данные отсутствуют  |

|                               |         |                   |
|-------------------------------|---------|-------------------|
| Государственный регистратор   |         | ФГИС ЕГРН         |
| полное наименование должности | подпись | инициалы, фамилия |

М.П.

|                                       |                    |  |                      |
|---------------------------------------|--------------------|--|----------------------|
| <b>Земельный участок</b>              |                    |  |                      |
| (вид объекта недвижимости)            |                    |  |                      |
| Лист №                                | Раздела <b>3.2</b> | Всего листов раздела <b>3.2</b> : ____           | Всего разделов: ____ |
| Всего листов выписки: ____            |                    |  |                      |
| <b>15.11.2021 № 99/2021/430766758</b> |                    |  |                      |
| Кадастровый номер:                    |                    | <b>02:22:000000:147(единое землепользование)</b> |                      |

| Сведения о характерных точках границы земельного участка |            |            |                                   |   |
|--|------------|------------|-----------------------------------|---|
| Система координат  |            |            |                                   |   |
| Зона №   |            |            |                                   |   |
| Номер точки  | Координаты |            | Описание закрепления на местности | Средняя квадратическая погрешность определения координат характерных точек границ земельного участка, м |
|  | X          | Y          |                                   |   |
| 1  | 2          | 3          | 4                                 | 5   |
| 1456   | 742413.65  | 1300956.56 | данные отсутствуют                | данные отсутствуют  |
| 1457   | 742413.66  | 1300956.61 | данные отсутствуют                | данные отсутствуют  |
| 1458   | 742413.65  | 1300956.66 | данные отсутствуют                | данные отсутствуют  |
| 1459   | 742413.64  | 1300956.67 | данные отсутствуют                | данные отсутствуют  |
| 1460   | 742412.34  | 1300958.49 | данные отсутствуют                | данные отсутствуют  |
| 1461   | 742412.31  | 1300958.52 | данные отсутствуют                | данные отсутствуют  |
| 1462   | 741435.34  | 1300263.97 | данные отсутствуют                | данные отсутствуют  |
| 1463   | 741435.29  | 1300263.96 | данные отсутствуют                | данные отсутствуют  |
| 1464   | 741435.28  | 1300263.95 | данные отсутствуют                | данные отсутствуют  |
| 1465   | 741433.46  | 1300262.65 | данные отсутствуют                | данные отсутствуют  |
| 1466   | 741433.44  | 1300262.62 | данные отсутствуют                | данные отсутствуют  |
| 1467   | 741433.42  | 1300262.57 | данные отсутствуют                | данные отсутствуют  |
| 1468   | 741433.44  | 1300262.52 | данные отсутствуют                | данные отсутствуют  |
| 1469   | 741433.44  | 1300262.51 | данные отсутствуют                | данные отсутствуют  |
| 1470   | 741434.74  | 1300260.69 | данные отсутствуют                | данные отсутствуют  |

|                               |         |                   |
|-------------------------------|---------|-------------------|
| Государственный регистратор   |         | ФГИС ЕГРН         |
| полное наименование должности | подпись | инициалы, фамилия |

М.П.

Раздел 3.2

Выписка из Единого государственного реестра недвижимости об объекте недвижимости  
Описание местоположения земельного участка

|                                       |                    |  |                      |
|---------------------------------------|--------------------|--|----------------------|
| <b>Земельный участок</b>              |                    |  |                      |
| (вид объекта недвижимости)            |                    |  |                      |
| Лист №                                | Раздела <b>3.2</b> | Всего листов раздела <b>3.2</b> : ____           | Всего разделов: ____ |
| Всего листов выписки: ____            |                    |  |                      |
| <b>15.11.2021 № 99/2021/430766758</b> |                    |  |                      |
| Кадастровый номер:                    |                    | <b>02:22:000000:147(единое землепользование)</b> |                      |

| Сведения о характерных точках границы земельного участка |            |            |                                   |   |
|--|------------|------------|-----------------------------------|---|
| Система координат  |            |            |                                   |   |
| Зона №   |            |            |                                   |   |
| Номер точки  | Координаты |            | Описание закрепления на местности | Средняя квадратическая погрешность определения координат характерных точек границ земельного участка, м |
|  | X          | Y          |                                   |   |
| 1  | 2          | 3          | 4                                 | 5   |
| 1471   | 741434.77  | 1300260.66 | данные отсутствуют                | данные отсутствуют  |
| 1472   | 741434.82  | 1300260.65 | данные отсутствуют                | данные отсутствуют  |
| 1473   | 741434.87  | 1300260.66 | данные отсутствуют                | данные отсутствуют  |
| 1474   | 741434.88  | 1300260.67 | данные отсутствуют                | данные отсутствуют  |
| 1475   | 741436.7   | 1300261.97 | данные отсутствуют                | данные отсутствуют  |
| 1476   | 741436.73  | 1300262    | данные отсутствуют                | данные отсутствуют  |
| 1477   | 741436.74  | 1300262.05 | данные отсутствуют                | данные отсутствуют  |
| 1478   | 741436.73  | 1300262.1  | данные отсутствуют                | данные отсутствуют  |
| 1479   | 741436.72  | 1300262.11 | данные отсутствуют                | данные отсутствуют  |
| 1480   | 741435.42  | 1300263.93 | данные отсутствуют                | данные отсутствуют  |
| 1481   | 741435.39  | 1300263.96 | данные отсутствуют                | данные отсутствуют  |
| 1482   | 742159.72  | 1300778.6  | данные отсутствуют                | данные отсутствуют  |
| 1483   | 742159.67  | 1300778.59 | данные отсутствуют                | данные отсутствуют  |
| 1484   | 742159.66  | 1300778.58 | данные отсутствуют                | данные отсутствуют  |
| 1485   | 742157.83  | 1300777.29 | данные отсутствуют                | данные отсутствуют  |

|                               |         |                   |
|-------------------------------|---------|-------------------|
| Государственный регистратор   |         | ФГИС ЕГРН         |
| полное наименование должности | подпись | инициалы, фамилия |

М.П.

Выписка из Единого государственного реестра недвижимости об объекте недвижимости  
Описание местоположения земельного участка

|                                       |                    |  |                      |
|---------------------------------------|--------------------|--|----------------------|
| <b>Земельный участок</b>              |                    |  |                      |
| (вид объекта недвижимости)            |                    |  |                      |
| Лист №                                | Раздела <b>3.2</b> | Всего листов раздела <b>3.2</b> : ____           | Всего разделов: ____ |
| Всего листов выписки: ____            |                    |  |                      |
| <b>15.11.2021 № 99/2021/430766758</b> |                    |  |                      |
| Кадастровый номер:                    |                    | <b>02:22:000000:147(единое землепользование)</b> |                      |

| Сведения о характерных точках границы земельного участка |            |            |                                   |   |
|--|------------|------------|-----------------------------------|---|
| Система координат  |            |            |                                   |   |
| Зона №   |            |            |                                   |   |
| Номер точки  | Координаты |            | Описание закрепления на местности | Средняя квадратическая погрешность определения координат характерных точек границ земельного участка, м |
|  | X          | Y          |                                   |   |
| 1  | 2          | 3          | 4                                 | 5   |
| 1486   | 742157.8   | 1300777.26 | данные отсутствуют                | данные отсутствуют  |
| 1487   | 742157.79  | 1300777.21 | данные отсутствуют                | данные отсутствуют  |
| 1488   | 742157.8   | 1300777.16 | данные отсутствуют                | данные отсутствуют  |
| 1489   | 742157.81  | 1300777.15 | данные отсутствуют                | данные отсутствуют  |
| 1490   | 742159.1   | 1300775.33 | данные отсутствуют                | данные отсутствуют  |
| 1491   | 742159.13  | 1300775.3  | данные отсутствуют                | данные отсутствуют  |
| 1492   | 742159.18  | 1300775.29 | данные отсутствуют                | данные отсутствуют  |
| 1493   | 742159.23  | 1300775.3  | данные отсутствуют                | данные отсутствуют  |
| 1494   | 742159.24  | 1300775.31 | данные отсутствуют                | данные отсутствуют  |
| 1495   | 742161.07  | 1300776.6  | данные отсутствуют                | данные отсутствуют  |
| 1496   | 742161.09  | 1300776.63 | данные отсутствуют                | данные отсутствуют  |
| 1497   | 742161.11  | 1300776.68 | данные отсутствуют                | данные отсутствуют  |
| 1498   | 742161.09  | 1300776.73 | данные отсутствуют                | данные отсутствуют  |
| 1499   | 742161.09  | 1300776.74 | данные отсутствуют                | данные отсутствуют  |
| 1500   | 742159.8   | 1300778.56 | данные отсутствуют                | данные отсутствуют  |

|                               |         |                   |
|-------------------------------|---------|-------------------|
| Государственный регистратор   |         | ФГИС ЕГРН         |
| полное наименование должности | подпись | инициалы, фамилия |

М.П.

Раздел 3.2

Выписка из Единого государственного реестра недвижимости об объекте недвижимости  
Описание местоположения земельного участка

|                                       |                    |  |                      |
|---------------------------------------|--------------------|--|----------------------|
| <b>Земельный участок</b>              |                    |  |                      |
| (вид объекта недвижимости)            |                    |  |                      |
| Лист №                                | Раздела <b>3.2</b> | Всего листов раздела <b>3.2</b> : ____           | Всего разделов: ____ |
| Всего листов выписки: ____            |                    |  |                      |
| <b>15.11.2021 № 99/2021/430766758</b> |                    |  |                      |
| Кадастровый номер:                    |                    | <b>02:22:000000:147(единое землепользование)</b> |                      |

| Сведения о характерных точках границы земельного участка |            |            |                                   |   |
|--|------------|------------|-----------------------------------|---|
| Система координат  |            |            |                                   |   |
| Зона №   |            |            |                                   |   |
| Номер точки  | Координаты |            | Описание закрепления на местности | Средняя квадратическая погрешность определения координат характерных точек границ земельного участка, м |
|  | X          | Y          |                                   |   |
| 1  | 2          | 3          | 4                                 | 5   |
| 1501   | 742159.77  | 1300778.59 | данные отсутствуют                | данные отсутствуют  |
| 1502   | 744327     | 1301787.26 | данные отсутствуют                | данные отсутствуют  |
| 1503   | 744326.97  | 1301787.26 | данные отсутствуют                | данные отсутствуют  |
| 1504   | 744324.83  | 1301786.63 | данные отсутствуют                | данные отсутствуют  |
| 1505   | 744324.81  | 1301786.62 | данные отсутствуют                | данные отсутствуют  |
| 1506   | 744324.77  | 1301786.58 | данные отсутствуют                | данные отсутствуют  |
| 1507   | 744324.76  | 1301786.53 | данные отсутствуют                | данные отсутствуют  |
| 1508   | 744324.76  | 1301786.5  | данные отсутствуют                | данные отсутствуют  |
| 1509   | 744325.39  | 1301784.36 | данные отсутствуют                | данные отсутствуют  |
| 1510   | 744325.4   | 1301784.34 | данные отсутствуют                | данные отсутствуют  |
| 1511   | 744325.44  | 1301784.3  | данные отсутствуют                | данные отсутствуют  |
| 1512   | 744325.49  | 1301784.29 | данные отсутствуют                | данные отсутствуют  |
| 1513   | 744325.52  | 1301784.29 | данные отсутствуют                | данные отсутствуют  |
| 1514   | 744327.66  | 1301784.92 | данные отсутствуют                | данные отсутствуют  |
| 1515   | 744327.68  | 1301784.93 | данные отсутствуют                | данные отсутствуют  |

|                               |         |                   |
|-------------------------------|---------|-------------------|
| Государственный регистратор   |         | ФГИС ЕГРН         |
| полное наименование должности | подпись | инициалы, фамилия |

М.П.

|                                       |                    |  |                      |
|---------------------------------------|--------------------|--|----------------------|
| <b>Земельный участок</b>              |                    |  |                      |
| (вид объекта недвижимости)            |                    |  |                      |
| Лист №                                | Раздела <b>3.2</b> | Всего листов раздела <b>3.2</b> : ____           | Всего разделов: ____ |
| Всего листов выписки: ____            |                    |  |                      |
| <b>15.11.2021 № 99/2021/430766758</b> |                    |  |                      |
| Кадастровый номер:                    |                    | <b>02:22:000000:147(единое землепользование)</b> |                      |

| Сведения о характерных точках границы земельного участка |            |            |                                   |   |
|--|------------|------------|-----------------------------------|---|
| Система координат  |            |            |                                   |   |
| Зона №   |            |            |                                   |   |
| Номер точки  | Координаты |            | Описание закрепления на местности | Средняя квадратическая погрешность определения координат характерных точек границ земельного участка, м |
|  | X          | Y          |                                   |   |
| 1  | 2          | 3          | 4                                 | 5   |
| 1516   | 744327.72  | 1301784.97 | данные отсутствуют                | данные отсутствуют  |
| 1517   | 744327.73  | 1301785.02 | данные отсутствуют                | данные отсутствуют  |
| 1518   | 744327.72  | 1301785.05 | данные отсутствуют                | данные отсутствуют  |
| 1519   | 744327.09  | 1301787.19 | данные отсутствуют                | данные отсутствуют  |
| 1520   | 744327.09  | 1301787.21 | данные отсутствуют                | данные отсутствуют  |
| 1521   | 744327.05  | 1301787.25 | данные отсутствуют                | данные отсутствуют  |
| 1522   | 741785.35  | 1300512.94 | данные отсутствуют                | данные отсутствуют  |
| 1523   | 741785.3   | 1300512.93 | данные отсутствуют                | данные отсутствуют  |
| 1524   | 741785.29  | 1300512.92 | данные отсутствуют                | данные отсутствуют  |
| 1525   | 741783.47  | 1300511.63 | данные отсутствуют                | данные отсутствуют  |
| 1526   | 741783.44  | 1300511.6  | данные отсутствуют                | данные отсутствуют  |
| 1527   | 741783.43  | 1300511.55 | данные отсутствуют                | данные отсутствуют  |
| 1528   | 741783.44  | 1300511.5  | данные отсутствуют                | данные отсутствуют  |
| 1529   | 741783.45  | 1300511.49 | данные отсутствуют                | данные отсутствуют  |
| 1530   | 741784.74  | 1300509.66 | данные отсутствуют                | данные отсутствуют  |

|                               |         |                   |
|-------------------------------|---------|-------------------|
| Государственный регистратор   |         | ФГИС ЕГРН         |
| полное наименование должности | подпись | инициалы, фамилия |

М.П.

Раздел 3.2

Выписка из Единого государственного реестра недвижимости об объекте недвижимости  
Описание местоположения земельного участка

|                                       |                    |  |                      |
|---------------------------------------|--------------------|--|----------------------|
| <b>Земельный участок</b>              |                    |  |                      |
| (вид объекта недвижимости)            |                    |  |                      |
| Лист №                                | Раздела <b>3.2</b> | Всего листов раздела <b>3.2</b> : ____           | Всего разделов: ____ |
| Всего листов выписки: ____            |                    |  |                      |
| <b>15.11.2021 № 99/2021/430766758</b> |                    |  |                      |
| Кадастровый номер:                    |                    | <b>02:22:000000:147(единое землепользование)</b> |                      |

| Сведения о характерных точках границы земельного участка |            |            |                                   |   |
|--|------------|------------|-----------------------------------|---|
| Система координат  |            |            |                                   |   |
| Зона №   |            |            |                                   |   |
| Номер точки  | Координаты |            | Описание закрепления на местности | Средняя квадратическая погрешность определения координат характерных точек границ земельного участка, м |
|  | X          | Y          |                                   |   |
| 1  | 2          | 3          | 4                                 | 5   |
| 1531   | 741784.77  | 1300509.63 | данные отсутствуют                | данные отсутствуют  |
| 1532   | 741784.82  | 1300509.62 | данные отсутствуют                | данные отсутствуют  |
| 1533   | 741784.87  | 1300509.63 | данные отсутствуют                | данные отсутствуют  |
| 1534   | 741784.88  | 1300509.64 | данные отсутствуют                | данные отсутствуют  |
| 1535   | 741786.7   | 1300510.94 | данные отсутствуют                | данные отсутствуют  |
| 1536   | 741786.73  | 1300510.97 | данные отсутствуют                | данные отсутствуют  |
| 1537   | 741786.74  | 1300511.02 | данные отсутствуют                | данные отсутствуют  |
| 1538   | 741786.73  | 1300511.07 | данные отсутствуют                | данные отсутствуют  |
| 1539   | 741786.72  | 1300511.08 | данные отсутствуют                | данные отсутствуют  |
| 1540   | 741785.43  | 1300512.9  | данные отсутствуют                | данные отсутствуют  |
| 1541   | 741785.4   | 1300512.93 | данные отсутствуют                | данные отсутствуют  |
| 1542   | 741653.95  | 1300419.39 | данные отсутствуют                | данные отсутствуют  |
| 1543   | 741653.9   | 1300419.38 | данные отсутствуют                | данные отсутствуют  |
| 1544   | 741653.89  | 1300419.37 | данные отсутствуют                | данные отсутствуют  |
| 1545   | 741652.07  | 1300418.07 | данные отсутствуют                | данные отсутствуют  |

|                               |         |                   |
|-------------------------------|---------|-------------------|
| Государственный регистратор   |         | ФГИС ЕГРН         |
| полное наименование должности | подпись | инициалы, фамилия |

М.П.



Выписка из Единого государственного реестра недвижимости об объекте недвижимости  
Описание местоположения земельного участка

|                                       |                    |  |                      |
|---------------------------------------|--------------------|--|----------------------|
| <b>Земельный участок</b>              |                    |  |                      |
| (вид объекта недвижимости)            |                    |  |                      |
| Лист №                                | Раздела <b>3.2</b> | Всего листов раздела <b>3.2</b> : ____           | Всего разделов: ____ |
| Всего листов выписки: ____            |                    |  |                      |
| <b>15.11.2021 № 99/2021/430766758</b> |                    |  |                      |
| Кадастровый номер:                    |                    | <b>02:22:000000:147(единое землепользование)</b> |                      |

| Сведения о характерных точках границы земельного участка |            |            |                                   |   |
|--|------------|------------|-----------------------------------|---|
| Система координат  |            |            |                                   |   |
| Зона №   |            |            |                                   |   |
| Номер точки  | Координаты |            | Описание закрепления на местности | Средняя квадратическая погрешность определения координат характерных точек границ земельного участка, м |
|  | X          | Y          |                                   |   |
| 1  | 2          | 3          | 4                                 | 5   |
| 1546   | 741652.04  | 1300418.04 | данные отсутствуют                | данные отсутствуют  |
| 1547   | 741652.03  | 1300417.99 | данные отсутствуют                | данные отсутствуют  |
| 1548   | 741652.04  | 1300417.94 | данные отсутствуют                | данные отсутствуют  |
| 1549   | 741652.05  | 1300417.93 | данные отсутствуют                | данные отсутствуют  |
| 1550   | 741653.34  | 1300416.11 | данные отсутствуют                | данные отсутствуют  |
| 1551   | 741653.37  | 1300416.08 | данные отсутствуют                | данные отсутствуют  |
| 1552   | 741653.42  | 1300416.07 | данные отсутствуют                | данные отсутствуют  |
| 1553   | 741653.47  | 1300416.08 | данные отсутствуют                | данные отсутствуют  |
| 1554   | 741653.48  | 1300416.09 | данные отсутствуют                | данные отсутствуют  |
| 1555   | 741655.3   | 1300417.39 | данные отсутствуют                | данные отсутствуют  |
| 1556   | 741655.33  | 1300417.42 | данные отсутствуют                | данные отсутствуют  |
| 1557   | 741655.34  | 1300417.47 | данные отсутствуют                | данные отсутствуют  |
| 1558   | 741655.33  | 1300417.52 | данные отсутствуют                | данные отсутствуют  |
| 1559   | 741655.32  | 1300417.53 | данные отсутствуют                | данные отсутствуют  |
| 1560   | 741654.03  | 1300419.35 | данные отсутствуют                | данные отсутствуют  |

|                               |         |                   |
|-------------------------------|---------|-------------------|
| Государственный регистратор   |         | ФГИС ЕГРН         |
| полное наименование должности | подпись | инициалы, фамилия |

М.П.

Раздел 3.2

Выписка из Единого государственного реестра недвижимости об объекте недвижимости  
Описание местоположения земельного участка

|                                       |                    |  |                      |
|---------------------------------------|--------------------|--|----------------------|
| <b>Земельный участок</b>              |                    |  |                      |
| (вид объекта недвижимости)            |                    |  |                      |
| Лист №                                | Раздела <b>3.2</b> | Всего листов раздела <b>3.2</b> : ____           | Всего разделов: ____ |
| Всего листов выписки: ____            |                    |  |                      |
| <b>15.11.2021 № 99/2021/430766758</b> |                    |  |                      |
| Кадастровый номер:                    |                    | <b>02:22:000000:147(единое землепользование)</b> |                      |

| Сведения о характерных точках границы земельного участка |            |            |                                   |   |
|--|------------|------------|-----------------------------------|---|
| Система координат  |            |            |                                   |   |
| Зона №   |            |            |                                   |   |
| Номер точки  | Координаты |            | Описание закрепления на местности | Средняя квадратическая погрешность определения координат характерных точек границ земельного участка, м |
|  | X          | Y          |                                   |   |
| 1  | 2          | 3          | 4                                 | 5   |
| 1561   | 741654     | 1300419.38 | данные отсутствуют                | данные отсутствуют  |
| 1562   | 741517.65  | 1300322.68 | данные отсутствуют                | данные отсутствуют  |
| 1563   | 741517.6   | 1300322.67 | данные отсутствуют                | данные отсутствуют  |
| 1564   | 741517.59  | 1300322.66 | данные отсутствуют                | данные отсутствуют  |
| 1565   | 741515.77  | 1300321.37 | данные отсутствуют                | данные отсутствуют  |
| 1566   | 741515.75  | 1300321.34 | данные отсутствуют                | данные отсутствуют  |
| 1567   | 741515.73  | 1300321.29 | данные отсутствуют                | данные отсутствуют  |
| 1568   | 741515.75  | 1300321.24 | данные отсутствуют                | данные отсутствуют  |
| 1569   | 741515.75  | 1300321.23 | данные отсутствуют                | данные отсутствуют  |
| 1570   | 741517.04  | 1300319.41 | данные отсутствуют                | данные отсутствуют  |
| 1571   | 741517.07  | 1300319.38 | данные отсутствуют                | данные отсутствуют  |
| 1572   | 741517.12  | 1300319.37 | данные отсутствуют                | данные отсутствуют  |
| 1573   | 741517.17  | 1300319.38 | данные отсутствуют                | данные отсутствуют  |
| 1574   | 741517.18  | 1300319.39 | данные отсутствуют                | данные отсутствуют  |
| 1575   | 741519     | 1300320.68 | данные отсутствуют                | данные отсутствуют  |

|                               |         |                   |
|-------------------------------|---------|-------------------|
| Государственный регистратор   |         | ФГИС ЕГРН         |
| полное наименование должности | подпись | инициалы, фамилия |

М.П.

|                                       |                    |  |                      |
|---------------------------------------|--------------------|--|----------------------|
| <b>Земельный участок</b>              |                    |  |                      |
| (вид объекта недвижимости)            |                    |  |                      |
| Лист №                                | Раздела <b>3.2</b> | Всего листов раздела <b>3.2</b> : ____           | Всего разделов: ____ |
| Всего листов выписки: ____            |                    |  |                      |
| <b>15.11.2021 № 99/2021/430766758</b> |                    |  |                      |
| Кадастровый номер:                    |                    | <b>02:22:000000:147(единое землепользование)</b> |                      |

| Сведения о характерных точках границы земельного участка |            |            |                                   |   |
|--|------------|------------|-----------------------------------|---|
| Система координат  |            |            |                                   |   |
| Зона №   |            |            |                                   |   |
| Номер точки  | Координаты |            | Описание закрепления на местности | Средняя квадратическая погрешность определения координат характерных точек границ земельного участка, м |
|  | X          | Y          |                                   |   |
| 1  | 2          | 3          | 4                                 | 5   |
| 1576   | 741519.03  | 1300320.71 | данные отсутствуют                | данные отсутствуют  |
| 1577   | 741519.04  | 1300320.76 | данные отсутствуют                | данные отсутствуют  |
| 1578   | 741519.03  | 1300320.81 | данные отсутствуют                | данные отсутствуют  |
| 1579   | 741519.02  | 1300320.82 | данные отсутствуют                | данные отсутствуют  |
| 1580   | 741517.73  | 1300322.64 | данные отсутствуют                | данные отсутствуют  |
| 1581   | 741517.7   | 1300322.67 | данные отсутствуют                | данные отсутствуют  |
| 1582   | 744720.43  | 1302438.09 | данные отсутствуют                | данные отсутствуют  |
| 1583   | 744720.38  | 1302438.08 | данные отсутствуют                | данные отсутствуют  |
| 1584   | 744720.34  | 1302438.04 | данные отсутствуют                | данные отсутствуют  |
| 1585   | 744720.34  | 1302438.02 | данные отсутствуют                | данные отсутствуют  |
| 1586   | 744719.55  | 1302435.93 | данные отсутствуют                | данные отсутствуют  |
| 1587   | 744719.54  | 1302435.9  | данные отсутствуют                | данные отсутствуют  |
| 1588   | 744719.55  | 1302435.85 | данные отсутствуют                | данные отсутствуют  |
| 1589   | 744719.59  | 1302435.81 | данные отсутствуют                | данные отсутствуют  |
| 1590   | 744719.6   | 1302435.81 | данные отсутствуют                | данные отсутствуют  |

|                               |         |                   |
|-------------------------------|---------|-------------------|
| Государственный регистратор   |         | ФГИС ЕГРН         |
| полное наименование должности | подпись | инициалы, фамилия |

М.П.

Раздел 3.2

Выписка из Единого государственного реестра недвижимости об объекте недвижимости  
Описание местоположения земельного участка

|                                       |                    |  |                      |
|---------------------------------------|--------------------|--|----------------------|
| <b>Земельный участок</b>              |                    |  |                      |
| (вид объекта недвижимости)            |                    |  |                      |
| Лист №                                | Раздела <b>3.2</b> | Всего листов раздела <b>3.2</b> : ____           | Всего разделов: ____ |
| Всего листов выписки: ____            |                    |  |                      |
| <b>15.11.2021 № 99/2021/430766758</b> |                    |  |                      |
| Кадастровый номер:                    |                    | <b>02:22:000000:147(единое землепользование)</b> |                      |

| Сведения о характерных точках границы земельного участка |            |            |                                   |   |
|--|------------|------------|-----------------------------------|---|
| Система координат  |            |            |                                   |   |
| Зона №   |            |            |                                   |   |
| Номер точки  | Координаты |            | Описание закрепления на местности | Средняя квадратическая погрешность определения координат характерных точек границ земельного участка, м |
|  | X          | Y          |                                   |   |
| 1  | 2          | 3          | 4                                 | 5   |
| 1591   | 744721.69  | 1302435.01 | данные отсутствуют                | данные отсутствуют  |
| 1592   | 744721.73  | 1302435    | данные отсутствуют                | данные отсутствуют  |
| 1593   | 744721.78  | 1302435.01 | данные отсутствуют                | данные отсутствуют  |
| 1594   | 744721.82  | 1302435.05 | данные отсутствуют                | данные отсутствуют  |
| 1595   | 744721.82  | 1302435.07 | данные отсутствуют                | данные отсутствуют  |
| 1596   | 744722.61  | 1302437.15 | данные отсутствуют                | данные отсутствуют  |
| 1597   | 744722.62  | 1302437.19 | данные отсутствуют                | данные отсутствуют  |
| 1598   | 744722.61  | 1302437.24 | данные отсутствуют                | данные отсутствуют  |
| 1599   | 744722.57  | 1302437.28 | данные отсутствуют                | данные отсутствуют  |
| 1600   | 744722.56  | 1302437.28 | данные отсутствуют                | данные отсутствуют  |
| 1601   | 744720.47  | 1302438.08 | данные отсутствуют                | данные отсутствуют  |
| 1602   | 749762.71  | 1307597.96 | данные отсутствуют                | данные отсутствуют  |
| 1603   | 749760.58  | 1307670.88 | данные отсутствуют                | данные отсутствуют  |
| 1604   | 749749.92  | 1307696.52 | данные отсутствуют                | данные отсутствуют  |
| 1605   | 749748.78  | 1307693.44 | данные отсутствуют                | данные отсутствуют  |

|                               |         |                   |
|-------------------------------|---------|-------------------|
| Государственный регистратор   |         | ФГИС ЕГРН         |
| полное наименование должности | подпись | инициалы, фамилия |

М.П.

Выписка из Единого государственного реестра недвижимости об объекте недвижимости  
Описание местоположения земельного участка

|                                       |                    |  |                      |
|---------------------------------------|--------------------|--|----------------------|
| <b>Земельный участок</b>              |                    |  |                      |
| (вид объекта недвижимости)            |                    |  |                      |
| Лист №                                | Раздела <b>3.2</b> | Всего листов раздела <b>3.2</b> : ____           | Всего разделов: ____ |
| Всего листов выписки: ____            |                    |  |                      |
| <b>15.11.2021 № 99/2021/430766758</b> |                    |  |                      |
| Кадастровый номер:                    |                    | <b>02:22:000000:147(единое землепользование)</b> |                      |

| Сведения о характерных точках границы земельного участка |            |            |                                   |   |
|--|------------|------------|-----------------------------------|---|
| Система координат  |            |            |                                   |   |
| Зона №   |            |            |                                   |   |
| Номер точки  | Координаты |            | Описание закрепления на местности | Средняя квадратическая погрешность определения координат характерных точек границ земельного участка, м |
|  | X          | Y          |                                   |   |
| 1  | 2          | 3          | 4                                 | 5   |
| 1606   | 749724.51  | 1307702.61 | данные отсутствуют                | данные отсутствуют  |
| 1607   | 749717.66  | 1307705.29 | данные отсутствуют                | данные отсутствуют  |
| 1608   | 749714.85  | 1307706.35 | данные отсутствуют                | данные отсутствуют  |
| 1609   | 749698.47  | 1307706.13 | данные отсутствуют                | данные отсутствуют  |
| 1610   | 749698.42  | 1307706.14 | данные отсутствуют                | данные отсутствуют  |
| 1611   | 749684.43  | 1307714.92 | данные отсутствуют                | данные отсутствуют  |
| 1612   | 749673.75  | 1307721.22 | данные отсутствуют                | данные отсутствуют  |
| 1613   | 749655.11  | 1307723.97 | данные отсутствуют                | данные отсутствуют  |
| 1614   | 749637.27  | 1307724.79 | данные отсутствуют                | данные отсутствуют  |
| 1615   | 749624.37  | 1307726.16 | данные отсутствуют                | данные отсутствуют  |
| 1616   | 749612.85  | 1307727.53 | данные отсутствуют                | данные отсутствуют  |
| 1617   | 749612.82  | 1307727.54 | данные отсутствуют                | данные отсутствуют  |
| 1618   | 749603.21  | 1307732.76 | данные отсутствуют                | данные отсутствуют  |
| 1619   | 749603.19  | 1307732.77 | данные отсутствуют                | данные отсутствуют  |
| 1620   | 749591.67  | 1307742.1  | данные отсутствуют                | данные отсутствуют  |

|                               |         |                   |
|-------------------------------|---------|-------------------|
| Государственный регистратор   |         | ФГИС ЕГРН         |
| полное наименование должности | подпись | инициалы, фамилия |

М.П.

Раздел 3.2

Выписка из Единого государственного реестра недвижимости об объекте недвижимости  
Описание местоположения земельного участка

|                                       |                    |  |                      |
|---------------------------------------|--------------------|--|----------------------|
| <b>Земельный участок</b>              |                    |  |                      |
| (вид объекта недвижимости)            |                    |  |                      |
| Лист №                                | Раздела <b>3.2</b> | Всего листов раздела <b>3.2</b> : ____           | Всего разделов: ____ |
| Всего листов выписки: ____            |                    |  |                      |
| <b>15.11.2021 № 99/2021/430766758</b> |                    |  |                      |
| Кадастровый номер:                    |                    | <b>02:22:000000:147(единое землепользование)</b> |                      |

| Сведения о характерных точках границы земельного участка |            |            |                                   |   |
|--|------------|------------|-----------------------------------|---|
| Система координат  |            |            |                                   |   |
| Зона №   |            |            |                                   |   |
| Номер точки  | Координаты |            | Описание закрепления на местности | Средняя квадратическая погрешность определения координат характерных точек границ земельного участка, м |
|  | X          | Y          |                                   |   |
| 1  | 2          | 3          | 4                                 | 5   |
| 1621   | 749591.66  | 1307742.12 | данные отсутствуют                | данные отсутствуют  |
| 1622   | 749585.62  | 1307750.89 | данные отсутствуют                | данные отсутствуют  |
| 1623   | 749579.6   | 1307755.27 | данные отсутствуют                | данные отсутствуют  |
| 1624   | 749579.59  | 1307755.28 | данные отсутствуют                | данные отсутствуют  |
| 1625   | 749576.16  | 1307758.7  | данные отсутствуют                | данные отсутствуют  |
| 1626   | 749555.28  | 1307766.58 | данные отсутствуют                | данные отсутствуют  |
| 1627   | 749550.57  | 1307766.77 | данные отсутствуют                | данные отсутствуют  |
| 1628   | 749550.55  | 1307766.77 | данные отсутствуют                | данные отсутствуют  |
| 1629   | 749546.71  | 1307767.6  | данные отсутствуют                | данные отсутствуют  |
| 1630   | 749546.68  | 1307767.61 | данные отсутствуют                | данные отсутствуют  |
| 1631   | 749540.5   | 1307771.19 | данные отсутствуют                | данные отсутствуют  |
| 1632   | 749530.46  | 1307772.98 | данные отсутствуют                | данные отсутствуют  |
| 1633   | 749530.44  | 1307772.99 | данные отсутствуют                | данные отсутствуют  |
| 1634   | 749520.03  | 1307778.38 | данные отсутствуют                | данные отсутствуют  |
| 1635   | 749508.83  | 1307785.16 | данные отсутствуют                | данные отсутствуют  |

|                               |         |                   |
|-------------------------------|---------|-------------------|
| Государственный регистратор   |         | ФГИС ЕГРН         |
| полное наименование должности | подпись | инициалы, фамилия |

М.П.

|                                       |                    |  |                      |
|---------------------------------------|--------------------|--|----------------------|
| <b>Земельный участок</b>              |                    |  |                      |
| (вид объекта недвижимости)            |                    |  |                      |
| Лист №                                | Раздела <b>3.2</b> | Всего листов раздела <b>3.2</b> : ____           | Всего разделов: ____ |
| Всего листов выписки: ____            |                    |  |                      |
| <b>15.11.2021 № 99/2021/430766758</b> |                    |  |                      |
| Кадастровый номер:                    |                    | <b>02:22:000000:147(единое землепользование)</b> |                      |

| Сведения о характерных точках границы земельного участка |            |            |                                   |   |
|--|------------|------------|-----------------------------------|---|
| Система координат  |            |            |                                   |   |
| Зона №   |            |            |                                   |   |
| Номер точки  | Координаты |            | Описание закрепления на местности | Средняя квадратическая погрешность определения координат характерных точек границ земельного участка, м |
|  | X          | Y          |                                   |   |
| 1  | 2          | 3          | 4                                 | 5   |
| 1636   | 749497.33  | 1307785.71 | данные отсутствуют                | данные отсутствуют  |
| 1637   | 749497.28  | 1307785.72 | данные отсутствуют                | данные отсутствуют  |
| 1638   | 749491.25  | 1307789.56 | данные отсутствуют                | данные отсутствуют  |
| 1639   | 749491.22  | 1307789.6  | данные отсутствуют                | данные отсутствуют  |
| 1640   | 749491.21  | 1307789.65 | данные отсутствуют                | данные отсутствуют  |
| 1641   | 749493.13  | 1307801.73 | данные отсутствуют                | данные отсутствуют  |
| 1642   | 749495.05  | 1307810.25 | данные отсутствуют                | данные отсутствуют  |
| 1643   | 749496.69  | 1307815.44 | данные отсутствуют                | данные отсутствуют  |
| 1644   | 749496.97  | 1307826.4  | данные отсутствуют                | данные отсутствуют  |
| 1645   | 749494.85  | 1307838.29 | данные отсутствуют                | данные отсутствуют  |
| 1646   | 749393.35  | 1308000.85 | данные отсутствуют                | данные отсутствуют  |
| 1647   | 749248.76  | 1308000.88 | данные отсутствуют                | данные отсутствуют  |
| 1648   | 749248.74  | 1308000.88 | данные отсутствуют                | данные отсутствуют  |
| 1649   | 749232.8   | 1308005.44 | данные отсутствуют                | данные отсутствуют  |
| 1650   | 749222.26  | 1308007.29 | данные отсутствуют                | данные отсутствуют  |

|                               |         |                   |
|-------------------------------|---------|-------------------|
| Государственный регистратор   |         | ФГИС ЕГРН         |
| полное наименование должности | подпись | инициалы, фамилия |

М.П.

Раздел 3.2

Выписка из Единого государственного реестра недвижимости об объекте недвижимости  
Описание местоположения земельного участка

|                                       |                    |  |                      |
|---------------------------------------|--------------------|--|----------------------|
| <b>Земельный участок</b>              |                    |  |                      |
| (вид объекта недвижимости)            |                    |  |                      |
| Лист №                                | Раздела <b>3.2</b> | Всего листов раздела <b>3.2</b> : ____           | Всего разделов: ____ |
| Всего листов выписки: ____            |                    |  |                      |
| <b>15.11.2021 № 99/2021/430766758</b> |                    |  |                      |
| Кадастровый номер:                    |                    | <b>02:22:000000:147(единое землепользование)</b> |                      |

| Сведения о характерных точках границы земельного участка |            |            |                                   |   |
|--|------------|------------|-----------------------------------|---|
| Система координат  |            |            |                                   |   |
| Зона №   |            |            |                                   |   |
| Номер точки  | Координаты |            | Описание закрепления на местности | Средняя квадратическая погрешность определения координат характерных точек границ земельного участка, м |
|  | X          | Y          |                                   |   |
| 1  | 2          | 3          | 4                                 | 5   |
| 1651   | 749218.92  | 1308007.65 | данные отсутствуют                | данные отсутствуют  |
| 1652   | 749365.66  | 1307871.57 | данные отсутствуют                | данные отсутствуют  |
| 1653   | 749407.12  | 1307793.71 | данные отсутствуют                | данные отсутствуют  |
| 1654   | 749417.06  | 1307733.06 | данные отсутствуют                | данные отсутствуют  |
| 1655   | 749408.36  | 1307648.31 | данные отсутствуют                | данные отсутствуют  |
| 1656   | 749379.03  | 1307543.99 | данные отсутствуют                | данные отсутствуют  |
| 1657   | 749360.55  | 1307465.75 | данные отсутствуют                | данные отсутствуют  |
| 1658   | 749357.29  | 1307435.33 | данные отсутствуют                | данные отсутствуют  |
| 1659   | 749393.15  | 1307394.04 | данные отсутствуют                | данные отсутствуют  |
| 1660   | 749422.49  | 1307387.52 | данные отсутствуют                | данные отсутствуют  |
| 1661   | 749469.22  | 1307475.53 | данные отсутствуют                | данные отсутствуют  |
| 1662   | 749490.95  | 1307479.88 | данные отсутствуют                | данные отсутствуют  |
| 1663   | 749540.93  | 1307479.88 | данные отсутствуют                | данные отсутствуют  |
| 1664   | 749522.46  | 1307537.47 | данные отсутствуют                | данные отсутствуют  |
| 1665   | 749520.29  | 1307595.06 | данные отсутствуют                | данные отсутствуют  |

|                               |         |                   |
|-------------------------------|---------|-------------------|
| Государственный регистратор   |         | ФГИС ЕГРН         |
| полное наименование должности | подпись | инициалы, фамилия |

М.П.

Выписка из Единого государственного реестра недвижимости об объекте недвижимости  
Описание местоположения земельного участка

|                                       |                    |  |                      |
|---------------------------------------|--------------------|--|----------------------|
| <b>Земельный участок</b>              |                    |  |                      |
| (вид объекта недвижимости)            |                    |  |                      |
| Лист №                                | Раздела <b>3.2</b> | Всего листов раздела <b>3.2</b> : ____           | Всего разделов: ____ |
| Всего листов выписки: ____            |                    |  |                      |
| <b>15.11.2021 № 99/2021/430766758</b> |                    |  |                      |
| Кадастровый номер:                    |                    | <b>02:22:000000:147(единое землепользование)</b> |                      |

| Сведения о характерных точках границы земельного участка |            |            |                                   |   |
|--|------------|------------|-----------------------------------|---|
| Система координат  |            |            |                                   |   |
| Зона №   |            |            |                                   |   |
| Номер точки  | Координаты |            | Описание закрепления на местности | Средняя квадратическая погрешность определения координат характерных точек границ земельного участка, м |
|  | X          | Y          |                                   |   |
| 1  | 2          | 3          | 4                                 | 5   |
| 1666   | 749558.32  | 1307641.79 | данные отсутствуют                | данные отсутствуют  |
| 1667   | 749607.22  | 1307665.69 | данные отсутствуют                | данные отсутствуют  |
| 1668   | 749659.37  | 1307646.13 | данные отсутствуют                | данные отсутствуют  |
| 1669   | 749671.33  | 1307626.57 | данные отсутствуют                | данные отсутствуют  |
| 1670   | 749690.89  | 1307564.64 | данные отсутствуют                | данные отсутствуют  |
| 1671   | 749719.14  | 1307563.55 | данные отсутствуют                | данные отсутствуют  |
| 1672   | 749739.79  | 1307503.79 | данные отсутствуют                | данные отсутствуют  |
| 1673   | 749759.79  | 1307497.12 | данные отсутствуют                | данные отсутствуют  |
| 1674   | 751256.13  | 1299842.77 | данные отсутствуют                | данные отсутствуют  |
| 1675   | 751394.96  | 1299852.93 | данные отсутствуют                | данные отсутствуют  |
| 1676   | 751432.82  | 1299481.15 | данные отсутствуют                | данные отсутствуют  |
| 1677   | 751384.04  | 1299413.23 | данные отсутствуют                | данные отсутствуют  |
| 1678   | 751348.59  | 1299361.48 | данные отсутствуют                | данные отсутствуют  |
| 1679   | 751347.29  | 1299374.82 | данные отсутствуют                | данные отсутствуют  |
| 1680   | 751324.93  | 1299539.55 | данные отсутствуют                | данные отсутствуют  |

|                               |         |                   |
|-------------------------------|---------|-------------------|
| Государственный регистратор   |         | ФГИС ЕГРН         |
| полное наименование должности | подпись | инициалы, фамилия |

М.П.

Раздел 3.2

Выписка из Единого государственного реестра недвижимости об объекте недвижимости  
Описание местоположения земельного участка

|                                       |                    |  |                      |
|---------------------------------------|--------------------|--|----------------------|
| <b>Земельный участок</b>              |                    |  |                      |
| (вид объекта недвижимости)            |                    |  |                      |
| Лист №                                | Раздела <b>3.2</b> | Всего листов раздела <b>3.2</b> : ____           | Всего разделов: ____ |
| Всего листов выписки: ____            |                    |  |                      |
| <b>15.11.2021 № 99/2021/430766758</b> |                    |  |                      |
| Кадастровый номер:                    |                    | <b>02:22:000000:147(единое землепользование)</b> |                      |

| Сведения о характерных точках границы земельного участка |            |            |                                   |   |
|--|------------|------------|-----------------------------------|---|
| Система координат  |            |            |                                   |   |
| Зона №   |            |            |                                   |   |
| Номер точки  | Координаты |            | Описание закрепления на местности | Средняя квадратическая погрешность определения координат характерных точек границ земельного участка, м |
|  | X          | Y          |                                   |   |
| 1  | 2          | 3          | 4                                 | 5   |
| 1681   | 751320.56  | 1299566.77 | данные отсутствуют                | данные отсутствуют  |
| 1682   | 751013.51  | 1299091.62 | данные отсутствуют                | данные отсутствуют  |
| 1683   | 750964.2   | 1299070.33 | данные отсутствуют                | данные отсутствуют  |
| 1684   | 750856.62  | 1299075.93 | данные отсутствуют                | данные отсутствуют  |
| 1685   | 750735.43  | 1299147.85 | данные отсутствуют                | данные отсутствуют  |
| 1686   | 750596.63  | 1299315.75 | данные отсутствуют                | данные отсутствуют  |
| 1687   | 750510.34  | 1299342.64 | данные отсутствуют                | данные отсутствуют  |
| 1688   | 750348.97  | 1299358.33 | данные отсутствуют                | данные отсутствуют  |
| 1689   | 750183.12  | 1299412.12 | данные отсутствуют                | данные отсутствуют  |
| 1690   | 750048.64  | 1299463.67 | данные отсутствуют                | данные отсутствуют  |
| 1691   | 749938.82  | 1299530.91 | данные отсутствуют                | данные отсутствуют  |
| 1692   | 749891.76  | 1299573.5  | данные отсутствуют                | данные отсутствуют  |
| 1693   | 749853.65  | 1299545.48 | данные отсутствуют                | данные отсутствуют  |
| 1694   | 749888.76  | 1299472.95 | данные отсутствуют                | данные отсутствуют  |
| 1695   | 749930.48  | 1299419.69 | данные отсутствуют                | данные отсутствуют  |

|                               |         |                   |
|-------------------------------|---------|-------------------|
| Государственный регистратор   |         | ФГИС ЕГРН         |
| полное наименование должности | подпись | инициалы, фамилия |

М.П.

|                                       |                    |  |                      |
|---------------------------------------|--------------------|--|----------------------|
| <b>Земельный участок</b>              |                    |  |                      |
| (вид объекта недвижимости)            |                    |  |                      |
| Лист №                                | Раздела <b>3.2</b> | Всего листов раздела <b>3.2</b> : ____           | Всего разделов: ____ |
| Всего листов выписки: ____            |                    |  |                      |
| <b>15.11.2021 № 99/2021/430766758</b> |                    |  |                      |
| Кадастровый номер:                    |                    | <b>02:22:000000:147(единое землепользование)</b> |                      |

| Сведения о характерных точках границы земельного участка |            |            |                                   |   |
|--|------------|------------|-----------------------------------|---|
| Система координат  |            |            |                                   |   |
| Зона №   |            |            |                                   |   |
| Номер точки  | Координаты |            | Описание закрепления на местности | Средняя квадратическая погрешность определения координат характерных точек границ земельного участка, м |
|  | X          | Y          |                                   |   |
| 1  | 2          | 3          | 4                                 | 5   |
| 1696   | 749884.02  | 1299379.7  | данные отсутствуют                | данные отсутствуют  |
| 1697   | 749829.91  | 1299338.85 | данные отсутствуют                | данные отсутствуют  |
| 1698   | 749809.78  | 1299324.08 | данные отсутствуют                | данные отсутствуют  |
| 1699   | 749786.75  | 1299358.69 | данные отсутствуют                | данные отсутствуют  |
| 1700   | 749773.83  | 1299378.27 | данные отсутствуют                | данные отсутствуют  |
| 1701   | 749683.1   | 1299509.85 | данные отсутствуют                | данные отсутствуют  |
| 1702   | 749643.88  | 1299568.02 | данные отсутствуют                | данные отсутствуют  |
| 1703   | 749587.01  | 1299652.81 | данные отсутствуют                | данные отсутствуют  |
| 1704   | 749566.41  | 1299683.16 | данные отсутствуют                | данные отсутствуют  |
| 1705   | 749522.25  | 1299747.91 | данные отсутствуют                | данные отсутствуют  |
| 1706   | 749494.86  | 1299787.55 | данные отсутствуют                | данные отсутствуют  |
| 1707   | 749468.53  | 1299827.06 | данные отсутствуют                | данные отсутствуют  |
| 1708   | 749445.2   | 1299863.56 | данные отсутствуют                | данные отсутствуют  |
| 1709   | 749433.13  | 1299886.05 | данные отсутствуют                | данные отсутствуют  |
| 1710   | 749423.53  | 1299909.36 | данные отсутствуют                | данные отсутствуют  |

|                               |         |                   |
|-------------------------------|---------|-------------------|
| Государственный регистратор   |         | ФГИС ЕГРН         |
| полное наименование должности | подпись | инициалы, фамилия |

М.П.

Раздел 3.2

Выписка из Единого государственного реестра недвижимости об объекте недвижимости  
Описание местоположения земельного участка

|                                       |                    |  |                      |
|---------------------------------------|--------------------|--|----------------------|
| <b>Земельный участок</b>              |                    |  |                      |
| (вид объекта недвижимости)            |                    |  |                      |
| Лист №                                | Раздела <b>3.2</b> | Всего листов раздела <b>3.2</b> : ____           | Всего разделов: ____ |
| Всего листов выписки: ____            |                    |  |                      |
| <b>15.11.2021 № 99/2021/430766758</b> |                    |  |                      |
| Кадастровый номер:                    |                    | <b>02:22:000000:147(единое землепользование)</b> |                      |

| Сведения о характерных точках границы земельного участка |            |            |                                   |   |
|--|------------|------------|-----------------------------------|---|
| Система координат  |            |            |                                   |   |
| Зона №   |            |            |                                   |   |
| Номер точки  | Координаты |            | Описание закрепления на местности | Средняя квадратическая погрешность определения координат характерных точек границ земельного участка, м |
|  | X          | Y          |                                   |   |
| 1  | 2          | 3          | 4                                 | 5   |
| 1711   | 749409.54  | 1299942.84 | данные отсутствуют                | данные отсутствуют  |
| 1712   | 749385.38  | 1300009.25 | данные отсутствуют                | данные отсутствуют  |
| 1713   | 749355.87  | 1300097.36 | данные отсутствуют                | данные отсутствуют  |
| 1714   | 749300.05  | 1300258.68 | данные отсутствуют                | данные отсутствуют  |
| 1715   | 749284.66  | 1300303.29 | данные отсутствуют                | данные отсутствуют  |
| 1716   | 749284.65  | 1300303.3  | данные отсутствуют                | данные отсутствуют  |
| 1717   | 749274.09  | 1300328.05 | данные отсутствуют                | данные отсутствуют  |
| 1718   | 749264.71  | 1300346.64 | данные отсутствуют                | данные отсутствуют  |
| 1719   | 749255.61  | 1300360.7  | данные отсутствуют                | данные отсутствуют  |
| 1720   | 749244.5   | 1300376.19 | данные отсутствуют                | данные отсутствуют  |
| 1721   | 749240.92  | 1300387.97 | данные отсутствуют                | данные отсутствуют  |
| 1722   | 749237.92  | 1300398.14 | данные отсутствуют                | данные отсутствуют  |
| 1723   | 749236.54  | 1300408.06 | данные отсутствуют                | данные отсутствуют  |
| 1724   | 749236.89  | 1300415.07 | данные отсутствуют                | данные отсутствуют  |
| 1725   | 749315.74  | 1300436.57 | данные отсутствуют                | данные отсутствуют  |

|                               |         |                   |
|-------------------------------|---------|-------------------|
| Государственный регистратор   |         | ФГИС ЕГРН         |
| полное наименование должности | подпись | инициалы, фамилия |

М.П.

Выписка из Единого государственного реестра недвижимости об объекте недвижимости  
Описание местоположения земельного участка

|                                       |   |  |                                   |
|---------------------------------------|---|--|-----------------------------------|
| <b>Земельный участок</b>              |   |  |                                   |
| (вид объекта недвижимости)            |   |  |                                   |
| Лист № <u>    </u> Раздела <b>3.2</b> | Всего листов раздела <b>3.2</b> : <u>    </u> | Всего разделов: <u>    </u>                      | Всего листов выписки: <u>    </u> |
| <b>15.11.2021 № 99/2021/430766758</b> |   |  |                                   |
| Кадастровый номер:                    |   | <b>02:22:000000:147(единое землепользование)</b> |                                   |

| Сведения о характерных точках границы земельного участка |            |            |                                   |   |
|--|------------|------------|-----------------------------------|---|
| Система координат  |            |            |                                   |   |
| Зона №   |            |            |                                   |   |
| Номер точки  | Координаты |            | Описание закрепления на местности | Средняя квадратическая погрешность определения координат характерных точек границ земельного участка, м |
|  | X          | Y          |                                   |   |
| 1  | 2          | 3          | 4                                 | 5   |
| 1726   | 749407.67  | 1300420.42 | данные отсутствуют                | данные отсутствуют  |
| 1727   | 749407.03  | 1300416.87 | данные отсутствуют                | данные отсутствуют  |
| 1728   | 749407.03  | 1300416.85 | данные отсутствуют                | данные отсутствуют  |
| 1729   | 749407.04  | 1300416.81 | данные отсутствуют                | данные отсутствуют  |
| 1730   | 749407.08  | 1300416.77 | данные отсутствуют                | данные отсутствуют  |
| 1731   | 749407.11  | 1300416.76 | данные отсутствуют                | данные отсутствуют  |
| 1732   | 749582.88  | 1300390.4  | данные отсутствуют                | данные отсутствуют  |
| 1733   | 749582.94  | 1300390.41 | данные отсутствуют                | данные отсутствуют  |
| 1734   | 749582.97  | 1300390.45 | данные отсутствуют                | данные отсутствуют  |
| 1735   | 749582.98  | 1300390.48 | данные отсутствуют                | данные отсутствуют  |
| 1736   | 749583.73  | 1300395.04 | данные отсутствуют                | данные отсутствуют  |
| 1737   | 749631.17  | 1300395.04 | данные отсутствуют                | данные отсутствуют  |
| 1738   | 749699.85  | 1300391.1  | данные отсутствуют                | данные отсутствуют  |
| 1739   | 749698.5   | 1300387.79 | данные отсутствуют                | данные отсутствуют  |
| 1740   | 749705.4   | 1300365.38 | данные отсутствуют                | данные отсутствуют  |

|                               |         |                   |
|-------------------------------|---------|-------------------|
| Государственный регистратор   |         | ФГИС ЕГРН         |
| полное наименование должности | подпись | инициалы, фамилия |

М.П.

Выписка из Единого государственного реестра недвижимости об объекте недвижимости  
Описание местоположения земельного участка

|                                       |   |  |                                   |
|---------------------------------------|---|--|-----------------------------------|
| <b>Земельный участок</b>              |   |  |                                   |
| (вид объекта недвижимости)            |   |  |                                   |
| Лист № <u>    </u> Раздела <b>3.2</b> | Всего листов раздела <b>3.2</b> : <u>    </u> | Всего разделов: <u>    </u>                      | Всего листов выписки: <u>    </u> |
| <b>15.11.2021 № 99/2021/430766758</b> |   |  |                                   |
| Кадастровый номер:                    |   | <b>02:22:000000:147(единое землепользование)</b> |                                   |

| Сведения о характерных точках границы земельного участка |            |            |                                   |   |
|--|------------|------------|-----------------------------------|---|
| Система координат  |            |            |                                   |   |
| Зона №   |            |            |                                   |   |
| Номер точки  | Координаты |            | Описание закрепления на местности | Средняя квадратическая погрешность определения координат характерных точек границ земельного участка, м |
|  | X          | Y          |                                   |   |
| 1  | 2          | 3          | 4                                 | 5   |
| 1741   | 749459.65  | 1300391.88 | данные отсутствуют                | данные отсутствуют  |
| 1742   | 749484.15  | 1300032.58 | данные отсутствуют                | данные отсутствуют  |
| 1743   | 749517.87  | 1300024.46 | данные отсутствуют                | данные отсутствуют  |
| 1744   | 749925.1   | 1299926.42 | данные отсутствуют                | данные отсутствуют  |
| 1745   | 750121.09  | 1299754.94 | данные отсутствуют                | данные отсутствуют  |
| 1746   | 750382.39  | 1299795.77 | данные отсутствуют                | данные отсутствуют  |
| 1747   | 750480.38  | 1299983.58 | данные отсутствуют                | данные отсутствуют  |
| 1748   | 750725.36  | 1299803.94 | данные отсутствуют                | данные отсутствуют  |
| 1749   | 750861.52  | 1299093.03 | данные отсутствуют                | данные отсутствуют  |
| 1750   | 750881.93  | 1299074.65 | данные отсутствуют                | данные отсутствуют  |
| 1751   | 750965.08  | 1299088.33 | данные отсутствуют                | данные отсутствуют  |
| 1752   | 750976.38  | 1299095.11 | данные отсутствуют                | данные отсутствуют  |
| 1753   | 750933.81  | 1299152.72 | данные отсутствуют                | данные отсутствуют  |
| 1754   | 751297.66  | 1299617.73 | данные отсутствуют                | данные отсутствуют  |
| 1755   | 751325.91  | 1299566    | данные отсутствуют                | данные отсутствуют  |

|                               |         |                   |
|-------------------------------|---------|-------------------|
| Государственный регистратор   |         | ФГИС ЕГРН         |
| полное наименование должности | подпись | инициалы, фамилия |

М.П.

|                                       |                    |  |                      |
|---------------------------------------|--------------------|--|----------------------|
| <b>Земельный участок</b>              |                    |  |                      |
| (вид объекта недвижимости)            |                    |  |                      |
| Лист №                                | Раздела <b>3.2</b> | Всего листов раздела <b>3.2</b> : ____           | Всего разделов: ____ |
| Всего листов выписки: ____            |                    |  |                      |
| <b>15.11.2021 № 99/2021/430766758</b> |                    |  |                      |
| Кадастровый номер:                    |                    | <b>02:22:000000:147(единое землепользование)</b> |                      |

| Сведения о характерных точках границы земельного участка |            |            |                                   |   |
|--|------------|------------|-----------------------------------|---|
| Система координат  |            |            |                                   |   |
| Зона №   |            |            |                                   |   |
| Номер точки  | Координаты |            | Описание закрепления на местности | Средняя квадратическая погрешность определения координат характерных точек границ земельного участка, м |
|  | X          | Y          |                                   |   |
| 1  | 2          | 3          | 4                                 | 5   |
| 1756   | 751343.08  | 1299611.57 | данные отсутствуют                | данные отсутствуют  |
| 1757   | 750806.33  | 1299789.31 | данные отсутствуют                | данные отсутствуют  |
| 1758   | 750804.78  | 1299809.25 | данные отсутствуют                | данные отсутствуют  |
| 1759   | 750774.87  | 1299806.92 | данные отсутствуют                | данные отсутствуют  |
| 1760   | 750776.43  | 1299786.98 | данные отсутствуют                | данные отсутствуют  |
| 1761   | 755557.97  | 1305747.87 | данные отсутствуют                | данные отсутствуют  |
| 1762   | 755619.16  | 1305743.82 | данные отсутствуют                | данные отсутствуют  |
| 1763   | 755708.31  | 1305737.32 | данные отсутствуют                | данные отсутствуют  |
| 1764   | 755680.08  | 1306245.55 | данные отсутствуют                | данные отсутствуют  |
| 1765   | 755594.18  | 1306844.21 | данные отсутствуют                | данные отсутствуют  |
| 1766   | 755569.56  | 1307113.81 | данные отсутствуют                | данные отсутствуют  |
| 1767   | 755598.1   | 1307216.43 | данные отсутствуют                | данные отсутствуют  |
| 1768   | 755578.57  | 1307384.31 | данные отсутствуют                | данные отсутствуют  |
| 1769   | 755538.49  | 1307437.23 | данные отсутствуют                | данные отсутствуют  |
| 1770   | 755419.53  | 1307513.69 | данные отсутствуют                | данные отсутствуют  |

|                               |         |                   |
|-------------------------------|---------|-------------------|
| Государственный регистратор   |         | ФГИС ЕГРН         |
| полное наименование должности | подпись | инициалы, фамилия |

М.П.

Раздел 3.2

Выписка из Единого государственного реестра недвижимости об объекте недвижимости  
Описание местоположения земельного участка

|                                       |                    |  |                      |
|---------------------------------------|--------------------|--|----------------------|
| <b>Земельный участок</b>              |                    |  |                      |
| (вид объекта недвижимости)            |                    |  |                      |
| Лист №                                | Раздела <b>3.2</b> | Всего листов раздела <b>3.2</b> : ____           | Всего разделов: ____ |
| Всего листов выписки: ____            |                    |  |                      |
| <b>15.11.2021 № 99/2021/430766758</b> |                    |  |                      |
| Кадастровый номер:                    |                    | <b>02:22:000000:147(единое землепользование)</b> |                      |

| Сведения о характерных точках границы земельного участка |            |            |                                   |   |
|--|------------|------------|-----------------------------------|---|
| Система координат  |            |            |                                   |   |
| Зона №   |            |            |                                   |   |
| Номер точки  | Координаты |            | Описание закрепления на местности | Средняя квадратическая погрешность определения координат характерных точек границ земельного участка, м |
|  | X          | Y          |                                   |   |
| 1  | 2          | 3          | 4                                 | 5   |
| 1771   | 755362.81  | 1307527.04 | данные отсутствуют                | данные отсутствуют  |
| 1772   | 755337.8   | 1307463.33 | данные отсутствуют                | данные отсутствуют  |
| 1773   | 755369.03  | 1307353.08 | данные отсутствуют                | данные отсутствуют  |
| 1774   | 755404.17  | 1307142.24 | данные отсутствуют                | данные отсутствуют  |
| 1775   | 755445.82  | 1307055.05 | данные отсутствуют                | данные отсутствуют  |
| 1776   | 755516.1   | 1307055.05 | данные отсутствуют                | данные отсутствуют  |
| 1777   | 755553.84  | 1306613.86 | данные отсутствуют                | данные отсутствуют  |
| 1778   | 755504.38  | 1306613.86 | данные отсутствуют                | данные отсутствуют  |
| 1779   | 755442.82  | 1306752.61 | данные отсутствуют                | данные отсутствуют  |
| 1780   | 755403.94  | 1306743.28 | данные отсутствуют                | данные отсутствуют  |
| 1781   | 755397.67  | 1306556.33 | данные отсутствуют                | данные отсутствуют  |
| 1782   | 755414.73  | 1306443.08 | данные отсутствуют                | данные отсутствуют  |
| 1783   | 755414.73  | 1306355.69 | данные отсутствуют                | данные отсутствуют  |
| 1784   | 755410.16  | 1306256.48 | данные отсутствуют                | данные отсутствуют  |
| 1785   | 755410.16  | 1306157.57 | данные отсутствуют                | данные отсутствуют  |

|                               |         |                   |
|-------------------------------|---------|-------------------|
| Государственный регистратор   |         | ФГИС ЕГРН         |
| полное наименование должности | подпись | инициалы, фамилия |

М.П.



Выписка из Единого государственного реестра недвижимости об объекте недвижимости  
Описание местоположения земельного участка

|                                       |                    |  |                      |
|---------------------------------------|--------------------|--|----------------------|
| <b>Земельный участок</b>              |                    |  |                      |
| (вид объекта недвижимости)            |                    |  |                      |
| Лист №                                | Раздела <b>3.2</b> | Всего листов раздела <b>3.2</b> : ____           | Всего разделов: ____ |
| Всего листов выписки: ____            |                    |  |                      |
| <b>15.11.2021 № 99/2021/430766758</b> |                    |  |                      |
| Кадастровый номер:                    |                    | <b>02:22:000000:147(единое землепользование)</b> |                      |

| Сведения о характерных точках границы земельного участка |            |            |                                   |   |
|--|------------|------------|-----------------------------------|---|
| Система координат  |            |            |                                   |   |
| Зона №   |            |            |                                   |   |
| Номер точки  | Координаты |            | Описание закрепления на местности | Средняя квадратическая погрешность определения координат характерных точек границ земельного участка, м |
|  | X          | Y          |                                   |   |
| 1  | 2          | 3          | 4                                 | 5   |
| 1786   | 755430.98  | 1306068.03 | данные отсутствуют                | данные отсутствуют  |
| 1787   | 755488.25  | 1305939.97 | данные отсутствуют                | данные отсутствуют  |
| 1788   | 755512.19  | 1306179.43 | данные отсутствуют                | данные отсутствуют  |
| 1789   | 755512.19  | 1306267.93 | данные отсутствуют                | данные отсутствуют  |
| 1790   | 755555.92  | 1306267.93 | данные отсутствуют                | данные отсутствуют  |
| 1791   | 755571.85  | 1306166.94 | данные отсутствуют                | данные отсутствуют  |
| 1792   | 755571.85  | 1305917.04 | данные отсутствуют                | данные отсутствуют  |
| 1793   | 756089.05  | 1306127.79 | данные отсутствуют                | данные отсутствуют  |
| 1794   | 756082.24  | 1306196.52 | данные отсутствуют                | данные отсутствуют  |
| 1795   | 756075.66  | 1306083.42 | данные отсутствуют                | данные отсутствуют  |
| 1796   | 756062.41  | 1305963.51 | данные отсутствуют                | данные отсутствуют  |
| 1797   | 756058.21  | 1305871.07 | данные отсутствуют                | данные отсутствуют  |
| 1798   | 756044.14  | 1305805.62 | данные отсутствуют                | данные отсутствуют  |
| 1799   | 756044.14  | 1305723.85 | данные отсутствуют                | данные отсутствуют  |
| 1800   | 756041.09  | 1305713.04 | данные отсутствуют                | данные отсутствуют  |

|                               |         |                   |
|-------------------------------|---------|-------------------|
| Государственный регистратор   |         | ФГИС ЕГРН         |
| полное наименование должности | подпись | инициалы, фамилия |

М.П.

Раздел 3.2

Выписка из Единого государственного реестра недвижимости об объекте недвижимости  
Описание местоположения земельного участка

|                                       |                    |  |                      |
|---------------------------------------|--------------------|--|----------------------|
| <b>Земельный участок</b>              |                    |  |                      |
| (вид объекта недвижимости)            |                    |  |                      |
| Лист №                                | Раздела <b>3.2</b> | Всего листов раздела <b>3.2</b> : ____           | Всего разделов: ____ |
| Всего листов выписки: ____            |                    |  |                      |
| <b>15.11.2021 № 99/2021/430766758</b> |                    |  |                      |
| Кадастровый номер:                    |                    | <b>02:22:000000:147(единое землепользование)</b> |                      |

| Сведения о характерных точках границы земельного участка |            |            |                                   |   |
|--|------------|------------|-----------------------------------|---|
| Система координат  |            |            |                                   |   |
| Зона №   |            |            |                                   |   |
| Номер точки  | Координаты |            | Описание закрепления на местности | Средняя квадратическая погрешность определения координат характерных точек границ земельного участка, м |
|  | X          | Y          |                                   |   |
| 1  | 2          | 3          | 4                                 | 5   |
| 1801   | 756086.25  | 1305709.75 | данные отсутствуют                | данные отсутствуют  |
| 1802   | 755851.65  | 1305726.86 | данные отсутствуют                | данные отсутствуют  |
| 1803   | 755850.95  | 1305729.54 | данные отсутствуют                | данные отсутствуют  |
| 1804   | 755815.42  | 1305729.51 | данные отсутствуют                | данные отсутствуют  |
| 1805   | 755464.14  | 1305754.07 | данные отсутствуют                | данные отсутствуют  |
| 1806   | 755465.15  | 1305760.21 | данные отсутствуют                | данные отсутствуют  |
| 1807   | 755358.92  | 1306000.16 | данные отсутствуют                | данные отсутствуют  |
| 1808   | 755358.92  | 1306140.56 | данные отсутствуют                | данные отсутствуют  |
| 1809   | 755312.65  | 1305764.09 | данные отсутствуют                | данные отсутствуют  |
| 1810   | 755340.92  | 1305762.22 | данные отсутствуют                | данные отсутствуют  |
| 1811   | 755347.2   | 1306710.01 | данные отсутствуют                | данные отсутствуют  |
| 1812   | 755347.2   | 1307102.32 | данные отсутствуют                | данные отсутствуют  |
| 1813   | 755331.24  | 1307354.11 | данные отсутствуют                | данные отсутствуют  |
| 1814   | 755308.34  | 1307381.89 | данные отсутствуют                | данные отсутствуют  |
| 1815   | 755328.8   | 1307262.43 | данные отсутствуют                | данные отсутствуют  |

|                               |         |                   |
|-------------------------------|---------|-------------------|
| Государственный регистратор   |         | ФГИС ЕГРН         |
| полное наименование должности | подпись | инициалы, фамилия |

М.П.

|                                       |                    |  |                      |
|---------------------------------------|--------------------|--|----------------------|
| <b>Земельный участок</b>              |                    |  |                      |
| (вид объекта недвижимости)            |                    |  |                      |
| Лист №                                | Раздела <b>3.2</b> | Всего листов раздела <b>3.2</b> : ____           | Всего разделов: ____ |
| Всего листов выписки: ____            |                    |  |                      |
| <b>15.11.2021 № 99/2021/430766758</b> |                    |  |                      |
| Кадастровый номер:                    |                    | <b>02:22:000000:147(единое землепользование)</b> |                      |

| Сведения о характерных точках границы земельного участка |            |            |                                   |   |
|--|------------|------------|-----------------------------------|---|
| Система координат  |            |            |                                   |   |
| Зона №   |            |            |                                   |   |
| Номер точки  | Координаты |            | Описание закрепления на местности | Средняя квадратическая погрешность определения координат характерных точек границ земельного участка, м |
|  | X          | Y          |                                   |   |
| 1  | 2          | 3          | 4                                 | 5   |
| 1816   | 755346.56  | 1306711.75 | данные отсутствуют                | данные отсутствуют  |
| 1817   | 755303.04  | 1307373.21 | данные отсутствуют                | данные отсутствуют  |
| 1818   | 755205.49  | 1307439.3  | данные отсутствуют                | данные отсутствуют  |
| 1819   | 755171.4   | 1307479.41 | данные отсутствуют                | данные отсутствуют  |
| 1820   | 755191.76  | 1307393.13 | данные отсутствуют                | данные отсутствуют  |
| 1821   | 755167.66  | 1307357.6  | данные отсутствуют                | данные отсутствуют  |
| 1822   | 755203.16  | 1307311.77 | данные отсутствуют                | данные отсутствуют  |
| 1823   | 755199.27  | 1307210.49 | данные отсутствуют                | данные отсутствуют  |
| 1824   | 755212.06  | 1307177.42 | данные отсутствуют                | данные отсутствуют  |
| 1825   | 755255.21  | 1307182.49 | данные отсутствуют                | данные отсутствуют  |
| 1826   | 755281.07  | 1306914.43 | данные отсутствуют                | данные отсутствуют  |
| 1827   | 755296.66  | 1306856    | данные отсутствуют                | данные отсутствуют  |
| 1828   | 755308.34  | 1306813.15 | данные отсутствуют                | данные отсутствуют  |
| 1829   | 755316.13  | 1306840.42 | данные отсутствуют                | данные отсутствуют  |
| 1830   | 755281.07  | 1307253.34 | данные отсутствуют                | данные отсутствуют  |

|                               |         |                   |
|-------------------------------|---------|-------------------|
| Государственный регистратор   |         | ФГИС ЕГРН         |
| полное наименование должности | подпись | инициалы, фамилия |

М.П.

Раздел 3.2

Выписка из Единого государственного реестра недвижимости об объекте недвижимости  
Описание местоположения земельного участка

|                                       |                    |  |                      |
|---------------------------------------|--------------------|--|----------------------|
| <b>Земельный участок</b>              |                    |  |                      |
| (вид объекта недвижимости)            |                    |  |                      |
| Лист №                                | Раздела <b>3.2</b> | Всего листов раздела <b>3.2</b> : ____           | Всего разделов: ____ |
| Всего листов выписки: ____            |                    |  |                      |
| <b>15.11.2021 № 99/2021/430766758</b> |                    |  |                      |
| Кадастровый номер:                    |                    | <b>02:22:000000:147(единое землепользование)</b> |                      |

| Сведения о характерных точках границы земельного участка |            |            |                                   |   |
|--|------------|------------|-----------------------------------|---|
| Система координат  |            |            |                                   |   |
| Зона №   |            |            |                                   |   |
| Номер точки  | Координаты |            | Описание закрепления на местности | Средняя квадратическая погрешность определения координат характерных точек границ земельного участка, м |
|  | X          | Y          |                                   |   |
| 1  | 2          | 3          | 4                                 | 5   |
| 1831   | 755265.49  | 1307311.77 | данные отсутствуют                | данные отсутствуют  |
| 1832   | 756040.89  | 1306883.25 | данные отсутствуют                | данные отсутствуют  |
| 1833   | 756043.34  | 1306933.9  | данные отсутствуют                | данные отсутствуют  |
| 1834   | 756034.94  | 1306920.92 | данные отсутствуют                | данные отсутствуют  |
| 1835   | 755151.17  | 1307503.23 | данные отсутствуют                | данные отсутствуют  |
| 1836   | 755049.69  | 1307622.68 | данные отсутствуют                | данные отсутствуют  |
| 1837   | 754970.12  | 1307631.76 | данные отсутствуют                | данные отсутствуют  |
| 1838   | 754937.05  | 1307585.08 | данные отсутствуют                | данные отсутствуют  |
| 1839   | 754934.38  | 1307494.86 | данные отсутствуют                | данные отсутствуют  |
| 1840   | 754949.96  | 1307576.66 | данные отсутствуют                | данные отсутствуют  |
| 1841   | 754988.91  | 1307611.72 | данные отсутствуют                | данные отсутствуют  |
| 1842   | 755031.76  | 1307607.83 | данные отсутствуют                | данные отсутствуют  |
| 1843   | 755078.51  | 1307561.08 | данные отсутствуют                | данные отсутствуют  |
| 1844   | 755055.14  | 1307487.07 | данные отсутствуют                | данные отсутствуют  |
| 1845   | 755051.24  | 1307463.69 | данные отсутствуют                | данные отсутствуют  |

|                               |         |                   |
|-------------------------------|---------|-------------------|
| Государственный регистратор   |         | ФГИС ЕГРН         |
| полное наименование должности | подпись | инициалы, фамилия |

М.П.

Выписка из Единого государственного реестра недвижимости об объекте недвижимости  
Описание местоположения земельного участка

|                                       |                    |  |                      |
|---------------------------------------|--------------------|--|----------------------|
| <b>Земельный участок</b>              |                    |  |                      |
| (вид объекта недвижимости)            |                    |  |                      |
| Лист №                                | Раздела <b>3.2</b> | Всего листов раздела <b>3.2</b> : ____           | Всего разделов: ____ |
| Всего листов выписки: ____            |                    |  |                      |
| <b>15.11.2021 № 99/2021/430766758</b> |                    |  |                      |
| Кадастровый номер:                    |                    | <b>02:22:000000:147(единое землепользование)</b> |                      |

| Сведения о характерных точках границы земельного участка |            |            |                                   |   |
|--|------------|------------|-----------------------------------|---|
| Система координат  |            |            |                                   |   |
| Зона №   |            |            |                                   |   |
| Номер точки  | Координаты |            | Описание закрепления на местности | Средняя квадратическая погрешность определения координат характерных точек границ земельного участка, м |
|  | X          | Y          |                                   |   |
| 1  | 2          | 3          | 4                                 | 5   |
| 1846   | 755062.93  | 1307436.42 | данные отсутствуют                | данные отсутствуют  |
| 1847   | 755062.93  | 1307385.78 | данные отсутствуют                | данные отсутствуют  |
| 1848   | 755008.39  | 1307296.19 | данные отсутствуют                | данные отсутствуют  |
| 1849   | 755043.45  | 1307222.17 | данные отсутствуют                | данные отсутствуют  |
| 1850   | 755070.72  | 1307323.46 | данные отсутствуют                | данные отсутствуют  |
| 1851   | 755082.4   | 1307296.19 | данные отсутствуют                | данные отсутствуют  |
| 1852   | 755082.4   | 1307218.28 | данные отсутствуют                | данные отсутствуют  |
| 1853   | 755097.99  | 1307198.8  | данные отсутствуют                | данные отсутствуют  |
| 1854   | 755121.36  | 1307226.07 | данные отсутствуют                | данные отсутствуют  |
| 1855   | 755127.05  | 1307337.3  | данные отсутствуют                | данные отсутствуют  |
| 1856   | 755105.78  | 1307354.62 | данные отсутствуют                | данные отсутствуют  |
| 1857   | 755095.33  | 1307471.79 | данные отсутствуют                | данные отсутствуют  |
| 1858   | 755109.67  | 1307494.86 | данные отсутствуют                | данные отсутствуют  |
| 1859   | 755933.03  | 1307278.46 | данные отсутствуют                | данные отсутствуют  |
| 1860   | 755947.95  | 1307268.23 | данные отсутствуют                | данные отсутствуют  |

|                               |         |                   |
|-------------------------------|---------|-------------------|
| Государственный регистратор   |         | ФГИС ЕГРН         |
| полное наименование должности | подпись | инициалы, фамилия |

М.П.

Раздел 3.2

Выписка из Единого государственного реестра недвижимости об объекте недвижимости  
Описание местоположения земельного участка

|                                       |                    |  |                      |
|---------------------------------------|--------------------|--|----------------------|
| <b>Земельный участок</b>              |                    |  |                      |
| (вид объекта недвижимости)            |                    |  |                      |
| Лист №                                | Раздела <b>3.2</b> | Всего листов раздела <b>3.2</b> : ____           | Всего разделов: ____ |
| Всего листов выписки: ____            |                    |  |                      |
| <b>15.11.2021 № 99/2021/430766758</b> |                    |  |                      |
| Кадастровый номер:                    |                    | <b>02:22:000000:147(единое землепользование)</b> |                      |

| Сведения о характерных точках границы земельного участка |            |            |                                   |   |
|--|------------|------------|-----------------------------------|---|
| Система координат  |            |            |                                   |   |
| Зона №   |            |            |                                   |   |
| Номер точки  | Координаты |            | Описание закрепления на местности | Средняя квадратическая погрешность определения координат характерных точек границ земельного участка, м |
|  | X          | Y          |                                   |   |
| 1  | 2          | 3          | 4                                 | 5   |
| 1861   | 755969.86  | 1307253.22 | данные отсутствуют                | данные отсутствуют  |
| 1862   | 756056.14  | 1307199.85 | данные отсутствуют                | данные отсутствуют  |
| 1863   | 756056.28  | 1307202.7  | данные отсутствуют                | данные отсутствуют  |
| 1864   | 754926.58  | 1307374.1  | данные отсутствуют                | данные отсутствуют  |
| 1865   | 754889.39  | 1307358.45 | данные отсутствуют                | данные отсутствуют  |
| 1866   | 754862.16  | 1307402.22 | данные отсутствуют                | данные отсутствуют  |
| 1867   | 754853.41  | 1307497.36 | данные отсутствуют                | данные отсутствуют  |
| 1868   | 754853.41  | 1307625.74 | данные отсутствуют                | данные отсутствуют  |
| 1869   | 754859.24  | 1307657.05 | данные отсутствуют                | данные отсутствуют  |
| 1870   | 754843.81  | 1307773.22 | данные отсутствуют                | данные отсутствуют  |
| 1871   | 754833.38  | 1307854.51 | данные отсутствуют                | данные отсутствуют  |
| 1872   | 754813.34  | 1307894.42 | данные отсутствуют                | данные отсутствуют  |
| 1873   | 754714.16  | 1307921.8  | данные отсутствуют                | данные отсутствуют  |
| 1874   | 754801.93  | 1307861.03 | данные отсутствуют                | данные отсутствуют  |
| 1875   | 754829.2   | 1307650.68 | данные отсутствуют                | данные отсутствуют  |

|                               |         |                   |
|-------------------------------|---------|-------------------|
| Государственный регистратор   |         | ФГИС ЕГРН         |
| полное наименование должности | подпись | инициалы, фамилия |

М.П.

|                                       |                    |  |                      |
|---------------------------------------|--------------------|--|----------------------|
| <b>Земельный участок</b>              |                    |  |                      |
| (вид объекта недвижимости)            |                    |  |                      |
| Лист №                                | Раздела <b>3.2</b> | Всего листов раздела <b>3.2</b> : ____           | Всего разделов: ____ |
| Всего листов выписки: ____            |                    |  |                      |
| <b>15.11.2021 № 99/2021/430766758</b> |                    |  |                      |
| Кадастровый номер:                    |                    | <b>02:22:000000:147(единое землепользование)</b> |                      |

| Сведения о характерных точках границы земельного участка |            |            |                                   |   |
|--|------------|------------|-----------------------------------|---|
| Система координат  |            |            |                                   |   |
| Зона №   |            |            |                                   |   |
| Номер точки  | Координаты |            | Описание закрепления на местности | Средняя квадратическая погрешность определения координат характерных точек границ земельного участка, м |
|  | X          | Y          |                                   |   |
| 1  | 2          | 3          | 4                                 | 5   |
| 1876   | 754840.88  | 1307471.48 | данные отсутствуют                | данные отсутствуют  |
| 1877   | 754848.67  | 1307377.99 | данные отсутствуют                | данные отсутствуют  |
| 1878   | 754887.63  | 1307350.72 | данные отсутствуют                | данные отсутствуют  |
| 1879   | 755726.79  | 1307405.25 | данные отсутствуют                | данные отсутствуют  |
| 1880   | 755710.93  | 1307415    | данные отсутствуют                | данные отсутствуют  |
| 1881   | 755538.18  | 1307553.29 | данные отсутствуют                | данные отсутствуют  |
| 1882   | 755468.06  | 1307568.87 | данные отсутствуют                | данные отсутствуют  |
| 1883   | 755257.7   | 1307744.17 | данные отсутствуют                | данные отсутствуют  |
| 1884   | 754996.71  | 1307942.84 | данные отсутствуют                | данные отсутствуют  |
| 1885   | 754696.75  | 1308059.7  | данные отсутствуют                | данные отсутствуют  |
| 1886   | 754556.51  | 1308164.88 | данные отсутствуют                | данные отсутствуют  |
| 1887   | 754415.44  | 1308273.5  | данные отсутствуют                | данные отсутствуют  |
| 1888   | 754386.2   | 1308267.45 | данные отсутствуют                | данные отсутствуют  |
| 1889   | 754397.13  | 1308240.56 | данные отсутствуют                | данные отсутствуют  |
| 1890   | 754406.19  | 1308240.56 | данные отсутствуют                | данные отсутствуют  |

|                               |         |                   |
|-------------------------------|---------|-------------------|
| Государственный регистратор   |         | ФГИС ЕГРН         |
| полное наименование должности | подпись | инициалы, фамилия |

М.П.

Раздел 3.2

Выписка из Единого государственного реестра недвижимости об объекте недвижимости  
Описание местоположения земельного участка

|                                       |                    |  |                      |
|---------------------------------------|--------------------|--|----------------------|
| <b>Земельный участок</b>              |                    |  |                      |
| (вид объекта недвижимости)            |                    |  |                      |
| Лист №                                | Раздела <b>3.2</b> | Всего листов раздела <b>3.2</b> : ____           | Всего разделов: ____ |
| Всего листов выписки: ____            |                    |  |                      |
| <b>15.11.2021 № 99/2021/430766758</b> |                    |  |                      |
| Кадастровый номер:                    |                    | <b>02:22:000000:147(единое землепользование)</b> |                      |

| Сведения о характерных точках границы земельного участка |            |            |                                   |   |
|--|------------|------------|-----------------------------------|---|
| Система координат  |            |            |                                   |   |
| Зона №   |            |            |                                   |   |
| Номер точки  | Координаты |            | Описание закрепления на местности | Средняя квадратическая погрешность определения координат характерных точек границ земельного участка, м |
|  | X          | Y          |                                   |   |
| 1  | 2          | 3          | 4                                 | 5   |
| 1891   | 754490.82  | 1308193.78 | данные отсутствуют                | данные отсутствуют  |
| 1892   | 754594.39  | 1308115.27 | данные отсутствуют                | данные отсутствуют  |
| 1893   | 754716.55  | 1308030.43 | данные отсутствуют                | данные отсутствуют  |
| 1894   | 754848.04  | 1307971.35 | данные отсутствуют                | данные отсутствуют  |
| 1895   | 754928.93  | 1307951.57 | данные отсутствуют                | данные отсутствуют  |
| 1896   | 755088.67  | 1307863.26 | данные отсутствуют                | данные отсутствуют  |
| 1897   | 755294.72  | 1307707.94 | данные отсутствуют                | данные отсутствуют  |
| 1898   | 755286.06  | 1307632.1  | данные отсутствуют                | данные отсутствуют  |
| 1899   | 755348.41  | 1307559.38 | данные отсутствуют                | данные отсутствуют  |
| 1900   | 755361.9   | 1307559.38 | данные отсутствуют                | данные отсутствуют  |
| 1901   | 755347.71  | 1307619.63 | данные отсутствуют                | данные отсутствуют  |
| 1902   | 755347.71  | 1307666.99 | данные отсутствуют                | данные отсутствуют  |
| 1903   | 755370.91  | 1307648.89 | данные отсутствуют                | данные отсутствуют  |
| 1904   | 755376.45  | 1307644.57 | данные отсутствуют                | данные отсутствуют  |
| 1905   | 755460.71  | 1307568.16 | данные отсутствуют                | данные отсутствуют  |

|                               |         |                   |
|-------------------------------|---------|-------------------|
| Государственный регистратор   |         | ФГИС ЕГРН         |
| полное наименование должности | подпись | инициалы, фамилия |

М.П.

Выписка из Единого государственного реестра недвижимости об объекте недвижимости  
Описание местоположения земельного участка

|                                       |                    |  |                      |
|---------------------------------------|--------------------|--|----------------------|
| <b>Земельный участок</b>              |                    |  |                      |
| (вид объекта недвижимости)            |                    |  |                      |
| Лист №                                | Раздела <b>3.2</b> | Всего листов раздела <b>3.2</b> : ____           | Всего разделов: ____ |
| Всего листов выписки: ____            |                    |  |                      |
| <b>15.11.2021 № 99/2021/430766758</b> |                    |  |                      |
| Кадастровый номер:                    |                    | <b>02:22:000000:147(единое землепользование)</b> |                      |

| Сведения о характерных точках границы земельного участка |            |            |                                   |   |
|--|------------|------------|-----------------------------------|---|
| Система координат  |            |            |                                   |   |
| Зона №   |            |            |                                   |   |
| Номер точки  | Координаты |            | Описание закрепления на местности | Средняя квадратическая погрешность определения координат характерных точек границ земельного участка, м |
|  | X          | Y          |                                   |   |
| 1  | 2          | 3          | 4                                 | 5   |
| 1906   | 755533.45  | 1307529.55 | данные отсутствуют                | данные отсутствуют  |
| 1907   | 755660.37  | 1307436.11 | данные отсутствуют                | данные отсутствуют  |
| 1908   | 755660.37  | 1307403.85 | данные отсутствуют                | данные отсутствуют  |
| 1909   | 755675.45  | 1307381.65 | данные отсутствуют                | данные отсутствуют  |
| 1910   | 755688.85  | 1307381.65 | данные отсутствуют                | данные отсутствуют  |
| 1911   | 755712.31  | 1307392.54 | данные отсутствуют                | данные отсутствуют  |
| 1912   | 754700.65  | 1307931.15 | данные отсутствуют                | данные отсутствуют  |
| 1913   | 754647.88  | 1307954.85 | данные отсутствуют                | данные отсутствуют  |
| 1914   | 754643.84  | 1307914.52 | данные отсутствуют                | данные отсутствуют  |
| 1915   | 754663     | 1307910.49 | данные отсутствуют                | данные отсутствуют  |
| 1916   | 754596.62  | 1307986.91 | данные отсутствуют                | данные отсутствуют  |
| 1917   | 754583.28  | 1307998.44 | данные отсутствуют                | данные отсутствуют  |
| 1918   | 754528.51  | 1308036.28 | данные отсутствуют                | данные отсутствуют  |
| 1919   | 754533.14  | 1308028.54 | данные отсутствуют                | данные отсутствуют  |
| 1920   | 754541     | 1307976.03 | данные отсутствуют                | данные отсутствуют  |

|                               |         |                   |
|-------------------------------|---------|-------------------|
| Государственный регистратор   |         | ФГИС ЕГРН         |
| полное наименование должности | подпись | инициалы, фамилия |

М.П.

Раздел 3.2

Выписка из Единого государственного реестра недвижимости об объекте недвижимости  
Описание местоположения земельного участка

|                                       |                    |  |                      |
|---------------------------------------|--------------------|--|----------------------|
| <b>Земельный участок</b>              |                    |  |                      |
| (вид объекта недвижимости)            |                    |  |                      |
| Лист №                                | Раздела <b>3.2</b> | Всего листов раздела <b>3.2</b> : ____           | Всего разделов: ____ |
| Всего листов выписки: ____            |                    |  |                      |
| <b>15.11.2021 № 99/2021/430766758</b> |                    |  |                      |
| Кадастровый номер:                    |                    | <b>02:22:000000:147(единое землепользование)</b> |                      |

| Сведения о характерных точках границы земельного участка |            |            |                                   |   |
|--|------------|------------|-----------------------------------|---|
| Система координат  |            |            |                                   |   |
| Зона №   |            |            |                                   |   |
| Номер точки  | Координаты |            | Описание закрепления на местности | Средняя квадратическая погрешность определения координат характерных точек границ земельного участка, м |
|  | X          | Y          |                                   |   |
| 1  | 2          | 3          | 4                                 | 5   |
| 1921   | 754533.93  | 1307935.7  | данные отсутствуют                | данные отсутствуют  |
| 1922   | 754560.15  | 1307923.59 | данные отсутствуют                | данные отсутствуют  |
| 1923   | 754573.25  | 1307940.74 | данные отсутствуют                | данные отсутствуют  |
| 1924   | 754579.89  | 1307997.37 | данные отсутствуют                | данные отсутствуют  |
| 1925   | 754397.2   | 1308240.41 | данные отсутствуют                | данные отсутствуют  |
| 1926   | 754397.19  | 1308240.41 | данные отсутствуют                | данные отсутствуют  |
| 1927   | 754417.96  | 1308189.3  | данные отсутствуют                | данные отсутствуют  |
| 1928   | 754434.58  | 1308171.57 | данные отсутствуют                | данные отсутствуют  |
| 1929   | 754427.11  | 1308188.26 | данные отсутствуют                | данные отсутствуют  |
| 1930   | 754409.15  | 1308215.23 | данные отсутствуют                | данные отсутствуют  |
| 1931   | 746367.28  | 1302588.06 | данные отсутствуют                | данные отсутствуют  |
| 1932   | 746372.22  | 1302414.95 | данные отсутствуют                | данные отсутствуют  |
| 1933   | 746406.84  | 1302306.14 | данные отсутствуют                | данные отсутствуют  |
| 1934   | 746461.25  | 1302227.01 | данные отсутствуют                | данные отсутствуют  |
| 1935   | 746520.6   | 1302123.15 | данные отсутствуют                | данные отсутствуют  |

|                               |         |                   |
|-------------------------------|---------|-------------------|
| Государственный регистратор   |         | ФГИС ЕГРН         |
| полное наименование должности | подпись | инициалы, фамилия |

М.П.

|                                       |                    |  |                      |
|---------------------------------------|--------------------|--|----------------------|
| <b>Земельный участок</b>              |                    |  |                      |
| (вид объекта недвижимости)            |                    |  |                      |
| Лист №                                | Раздела <b>3.2</b> | Всего листов раздела <b>3.2</b> : ____           | Всего разделов: ____ |
| Всего листов выписки: ____            |                    |  |                      |
| <b>15.11.2021 № 99/2021/430766758</b> |                    |  |                      |
| Кадастровый номер:                    |                    | <b>02:22:000000:147(единое землепользование)</b> |                      |

| Сведения о характерных точках границы земельного участка |            |            |                                   |   |
|--|------------|------------|-----------------------------------|---|
| Система координат  |            |            |                                   |   |
| Зона №   |            |            |                                   |   |
| Номер точки  | Координаты |            | Описание закрепления на местности | Средняя квадратическая погрешность определения координат характерных точек границ земельного участка, м |
|  | X          | Y          |                                   |   |
| 1  | 2          | 3          | 4                                 | 5   |
| 1936   | 746525.55  | 1302058.85 | данные отсутствуют                | данные отсутствуют  |
| 1937   | 746515.65  | 1302024.23 | данные отсутствуют                | данные отсутствуют  |
| 1938   | 746476.09  | 1302009.39 | данные отсутствуют                | данные отсутствуют  |
| 1939   | 746446.41  | 1302019.28 | данные отсутствуют                | данные отсутствуют  |
| 1940   | 746352.44  | 1302078.63 | данные отсутствуют                | данные отсутствуют  |
| 1941   | 746322.77  | 1302113.25 | данные отсутствуют                | данные отсутствуют  |
| 1942   | 746307.93  | 1302192.39 | данные отсутствуют                | данные отсутствуют  |
| 1943   | 746263.41  | 1302197.33 | данные отсутствуют                | данные отсутствуют  |
| 1944   | 746248.58  | 1302227.01 | данные отсутствуют                | данные отсутствуют  |
| 1945   | 746218.9   | 1302380.33 | данные отсутствуют                | данные отсутствуют  |
| 1946   | 746218.9   | 1302474.3  | данные отсутствуют                | данные отсутствуют  |
| 1947   | 746293.09  | 1302578.17 | данные отсутствуют                | данные отсутствуют  |
| 1948   | 750299.38  | 1307922.27 | данные отсутствуют                | данные отсутствуют  |
| 1949   | 750297.31  | 1307919.76 | данные отсутствуют                | данные отсутствуют  |
| 1950   | 750293.36  | 1307915.12 | данные отсутствуют                | данные отсутствуют  |

|                               |         |                   |
|-------------------------------|---------|-------------------|
| Государственный регистратор   |         | ФГИС ЕГРН         |
| полное наименование должности | подпись | инициалы, фамилия |

М.П.

Выписка из Единого государственного реестра недвижимости об объекте недвижимости  
Описание местоположения земельного участка

Раздел 3.2

|                                       |                    |  |                      |
|---------------------------------------|--------------------|--|----------------------|
| <b>Земельный участок</b>              |                    |  |                      |
| (вид объекта недвижимости)            |                    |  |                      |
| Лист №                                | Раздела <b>3.2</b> | Всего листов раздела <b>3.2</b> : ____           | Всего разделов: ____ |
| Всего листов выписки: ____            |                    |  |                      |
| <b>15.11.2021 № 99/2021/430766758</b> |                    |  |                      |
| Кадастровый номер:                    |                    | <b>02:22:000000:147(единое землепользование)</b> |                      |

| Сведения о характерных точках границы земельного участка |            |            |                                   |   |
|--|------------|------------|-----------------------------------|---|
| Система координат  |            |            |                                   |   |
| Зона №   |            |            |                                   |   |
| Номер точки  | Координаты |            | Описание закрепления на местности | Средняя квадратическая погрешность определения координат характерных точек границ земельного участка, м |
|  | X          | Y          |                                   |   |
| 1  | 2          | 3          | 4                                 | 5   |
| 1951   | 750291.41  | 1307911.65 | данные отсутствуют                | данные отсутствуют  |
| 1952   | 750290.05  | 1307906.2  | данные отсутствуют                | данные отсутствуют  |
| 1953   | 750288     | 1307898.28 | данные отсутствуют                | данные отсутствуют  |
| 1954   | 750287.09  | 1307892.79 | данные отсутствуют                | данные отсутствуют  |
| 1955   | 750289.37  | 1307885.53 | данные отсутствуют                | данные отсутствуют  |
| 1956   | 750289.37  | 1307885.5  | данные отсутствуют                | данные отсутствуют  |
| 1957   | 750289.36  | 1307885.46 | данные отсутствуют                | данные отсутствуют  |
| 1958   | 750289.33  | 1307885.42 | данные отсутствуют                | данные отсутствуют  |
| 1959   | 750289.29  | 1307885.41 | данные отсутствуют                | данные отсутствуют  |
| 1960   | 750275.73  | 1307883.51 | данные отсутствуют                | данные отсутствуют  |
| 1961   | 750259.95  | 1307878.84 | данные отсутствуют                | данные отсутствуют  |
| 1962   | 750249.8   | 1307874.86 | данные отсутствуют                | данные отсутствуют  |
| 1963   | 750222.43  | 1307835.26 | данные отсутствуют                | данные отсутствуют  |
| 1964   | 750075.94  | 1307862.08 | данные отсутствуют                | данные отсутствуют  |
| 1965   | 750072.88  | 1307857.94 | данные отсутствуют                | данные отсутствуют  |

|                               |         |                   |
|-------------------------------|---------|-------------------|
| Государственный регистратор   |         | ФГИС ЕГРН         |
| полное наименование должности | подпись | инициалы, фамилия |

М.П.

Выписка из Единого государственного реестра недвижимости об объекте недвижимости  
Описание местоположения земельного участка

|                                       |                    |  |                      |
|---------------------------------------|--------------------|--|----------------------|
| <b>Земельный участок</b>              |                    |  |                      |
| (вид объекта недвижимости)            |                    |  |                      |
| Лист №                                | Раздела <b>3.2</b> | Всего листов раздела <b>3.2</b> : ____           | Всего разделов: ____ |
| Всего листов выписки: ____            |                    |  |                      |
| <b>15.11.2021 № 99/2021/430766758</b> |                    |  |                      |
| Кадастровый номер:                    |                    | <b>02:22:000000:147(единое землепользование)</b> |                      |

| Сведения о характерных точках границы земельного участка |            |            |                                   |   |
|--|------------|------------|-----------------------------------|---|
| Система координат  |            |            |                                   |   |
| Зона №   |            |            |                                   |   |
| Номер точки  | Координаты |            | Описание закрепления на местности | Средняя квадратическая погрешность определения координат характерных точек границ земельного участка, м |
|  | X          | Y          |                                   |   |
| 1  | 2          | 3          | 4                                 | 5   |
| 1966   | 750069.3   | 1307846.87 | данные отсутствуют                | данные отсутствуют  |
| 1967   | 750067.02  | 1307839.59 | данные отсутствуют                | данные отсутствуют  |
| 1968   | 750063.25  | 1307825.02 | данные отсутствуют                | данные отсутствуют  |
| 1969   | 750063.24  | 1307825    | данные отсутствуют                | данные отсутствуют  |
| 1970   | 750063.23  | 1307824.99 | данные отсутствуют                | данные отсутствуют  |
| 1971   | 750054.99  | 1307812.64 | данные отсутствуют                | данные отсутствуют  |
| 1972   | 750054.98  | 1307812.62 | данные отсутствуют                | данные отсутствуют  |
| 1973   | 750044.69  | 1307803.56 | данные отсутствуют                | данные отсутствуют  |
| 1974   | 750044.68  | 1307803.55 | данные отсутствуют                | данные отсутствуют  |
| 1975   | 750030.32  | 1307794.46 | данные отсутствуют                | данные отсутствуют  |
| 1976   | 750013.71  | 1307782.62 | данные отсутствуют                | данные отсутствуют  |
| 1977   | 750004.37  | 1307771.74 | данные отсутствуют                | данные отсутствуют  |
| 1978   | 749996.55  | 1307763.1  | данные отсутствуют                | данные отсутствуют  |
| 1979   | 749996.53  | 1307763.09 | данные отсутствуют                | данные отсутствуют  |
| 1980   | 749987.33  | 1307756.36 | данные отсутствуют                | данные отсутствуют  |

|                               |         |                   |
|-------------------------------|---------|-------------------|
| Государственный регистратор   |         | ФГИС ЕГРН         |
| полное наименование должности | подпись | инициалы, фамилия |

М.П.

Раздел 3.2

Выписка из Единого государственного реестра недвижимости об объекте недвижимости  
Описание местоположения земельного участка

|                                       |                    |  |                      |
|---------------------------------------|--------------------|--|----------------------|
| <b>Земельный участок</b>              |                    |  |                      |
| (вид объекта недвижимости)            |                    |  |                      |
| Лист №                                | Раздела <b>3.2</b> | Всего листов раздела <b>3.2</b> : ____           | Всего разделов: ____ |
| Всего листов выписки: ____            |                    |  |                      |
| <b>15.11.2021 № 99/2021/430766758</b> |                    |  |                      |
| Кадастровый номер:                    |                    | <b>02:22:000000:147(единое землепользование)</b> |                      |

| Сведения о характерных точках границы земельного участка |            |            |                                   |   |
|--|------------|------------|-----------------------------------|---|
| Система координат  |            |            |                                   |   |
| Зона №   |            |            |                                   |   |
| Номер точки  | Координаты |            | Описание закрепления на местности | Средняя квадратическая погрешность определения координат характерных точек границ земельного участка, м |
|  | X          | Y          |                                   |   |
| 1  | 2          | 3          | 4                                 | 5   |
| 1981   | 749975.81  | 1307747.99 | данные отсутствуют                | данные отсутствуют  |
| 1982   | 749962.08  | 1307739.34 | данные отсутствуют                | данные отсутствуют  |
| 1983   | 749942.95  | 1307730.8  | данные отсутствуют                | данные отсутствуют  |
| 1984   | 749942.94  | 1307730.79 | данные отсутствуют                | данные отсутствуют  |
| 1985   | 749915.83  | 1307721.77 | данные отсутствуют                | данные отсутствуют  |
| 1986   | 749915.81  | 1307721.77 | данные отсутствуют                | данные отсутствуют  |
| 1987   | 749903.22  | 1307720.36 | данные отсутствуют                | данные отсутствуют  |
| 1988   | 749889.65  | 1307721.03 | данные отсутствуют                | данные отсутствуют  |
| 1989   | 749881.18  | 1307694.88 | данные отсутствуют                | данные отсутствуют  |
| 1990   | 749878.2   | 1307696.13 | данные отсутствуют                | данные отсутствуют  |
| 1991   | 749875.17  | 1307682.42 | данные отсутствуют                | данные отсутствуют  |
| 1992   | 749809.37  | 1307696.3  | данные отсутствуют                | данные отсутствуют  |
| 1993   | 749812.81  | 1307717.89 | данные отсутствуют                | данные отсутствуют  |
| 1994   | 749806.09  | 1307712.73 | данные отсутствуют                | данные отсутствуют  |
| 1995   | 749806.08  | 1307712.72 | данные отсутствуют                | данные отсутствуют  |

|                               |         |                   |
|-------------------------------|---------|-------------------|
| Государственный регистратор   |         | ФГИС ЕГРН         |
| полное наименование должности | подпись | инициалы, фамилия |

М.П.

|                                       |                    |  |                      |
|---------------------------------------|--------------------|--|----------------------|
| <b>Земельный участок</b>              |                    |  |                      |
| (вид объекта недвижимости)            |                    |  |                      |
| Лист №                                | Раздела <b>3.2</b> | Всего листов раздела <b>3.2</b> : ____           | Всего разделов: ____ |
| Всего листов выписки: ____            |                    |  |                      |
| <b>15.11.2021 № 99/2021/430766758</b> |                    |  |                      |
| Кадастровый номер:                    |                    | <b>02:22:000000:147(единое землепользование)</b> |                      |

| Сведения о характерных точках границы земельного участка |            |            |                                   |   |
|--|------------|------------|-----------------------------------|---|
| Система координат  |            |            |                                   |   |
| Зона №   |            |            |                                   |   |
| Номер точки  | Координаты |            | Описание закрепления на местности | Средняя квадратическая погрешность определения координат характерных точек границ земельного участка, м |
|  | X          | Y          |                                   |   |
| 1  | 2          | 3          | 4                                 | 5   |
| 1996   | 749796.75  | 1307707.79 | данные отсутствуют                | данные отсутствуют  |
| 1997   | 749796.71  | 1307707.78 | данные отсутствуют                | данные отсутствуют  |
| 1998   | 749794.44  | 1307707.7  | данные отсутствуют                | данные отсутствуют  |
| 1999   | 749789.75  | 1307694.1  | данные отсутствуют                | данные отсутствуют  |
| 2000   | 749789.74  | 1307685.41 | данные отсутствуют                | данные отсутствуют  |
| 2001   | 749782.82  | 1307388.74 | данные отсутствуют                | данные отсутствуют  |
| 2002   | 749778.65  | 1307353.89 | данные отсутствуют                | данные отсутствуют  |
| 2003   | 749775.3   | 1307297.51 | данные отсутствуют                | данные отсутствуют  |
| 2004   | 749765.86  | 1307244.57 | данные отсутствуют                | данные отсутствуют  |
| 2005   | 749750.37  | 1307199.26 | данные отсутствуют                | данные отсутствуют  |
| 2006   | 749730.27  | 1307160.32 | данные отсутствуют                | данные отсутствуют  |
| 2007   | 749729.55  | 1307158.08 | данные отсутствуют                | данные отсутствуют  |
| 2008   | 749728.05  | 1307156.02 | данные отсутствуют                | данные отсутствуют  |
| 2009   | 749727.38  | 1307154.74 | данные отсутствуют                | данные отсутствуют  |
| 2010   | 749710.62  | 1307127.81 | данные отсутствуют                | данные отсутствуют  |

|                               |         |                   |
|-------------------------------|---------|-------------------|
| Государственный регистратор   |         | ФГИС ЕГРН         |
| полное наименование должности | подпись | инициалы, фамилия |

М.П.

Раздел 3.2

Выписка из Единого государственного реестра недвижимости об объекте недвижимости  
Описание местоположения земельного участка

|                                       |                    |  |                      |
|---------------------------------------|--------------------|--|----------------------|
| <b>Земельный участок</b>              |                    |  |                      |
| (вид объекта недвижимости)            |                    |  |                      |
| Лист №                                | Раздела <b>3.2</b> | Всего листов раздела <b>3.2</b> : ____           | Всего разделов: ____ |
| Всего листов выписки: ____            |                    |  |                      |
| <b>15.11.2021 № 99/2021/430766758</b> |                    |  |                      |
| Кадастровый номер:                    |                    | <b>02:22:000000:147(единое землепользование)</b> |                      |

| Сведения о характерных точках границы земельного участка |            |            |                                   |   |
|--|------------|------------|-----------------------------------|---|
| Система координат  |            |            |                                   |   |
| Зона №   |            |            |                                   |   |
| Номер точки  | Координаты |            | Описание закрепления на местности | Средняя квадратическая погрешность определения координат характерных точек границ земельного участка, м |
|  | X          | Y          |                                   |   |
| 1  | 2          | 3          | 4                                 | 5   |
| 2011   | 749703.53  | 1307118.48 | данные отсутствуют                | данные отсутствуют  |
| 2012   | 749712.49  | 1307108.61 | данные отсутствуют                | данные отсутствуют  |
| 2013   | 749953.39  | 1307076.74 | данные отсутствуют                | данные отсутствуют  |
| 2014   | 750012.77  | 1307068.74 | данные отсутствуют                | данные отсутствуют  |
| 2015   | 750090.31  | 1307058.3  | данные отсутствуют                | данные отсутствуют  |
| 2016   | 750432.43  | 1307008.32 | данные отсутствуют                | данные отсутствуют  |
| 2017   | 750607.78  | 1306984.51 | данные отсутствуют                | данные отсутствуют  |
| 2018   | 750610.73  | 1307055.26 | данные отсутствуют                | данные отсутствуют  |
| 2019   | 750582.58  | 1307169.22 | данные отсутствуют                | данные отсутствуют  |
| 2020   | 750548.83  | 1307195.95 | данные отсутствуют                | данные отсутствуют  |
| 2021   | 750524.9   | 1307210.03 | данные отсутствуют                | данные отсутствуют  |
| 2022   | 750477.07  | 1307239.58 | данные отсутствуют                | данные отсутствуют  |
| 2023   | 750454.52  | 1307235.36 | данные отсутствуют                | данные отсутствуют  |
| 2024   | 750423.58  | 1307280.4  | данные отсутствуют                | данные отсутствуют  |
| 2025   | 750398.24  | 1307298.7  | данные отсутствуют                | данные отсутствуют  |

|                               |         |                   |
|-------------------------------|---------|-------------------|
| Государственный регистратор   |         | ФГИС ЕГРН         |
| полное наименование должности | подпись | инициалы, фамилия |

М.П.



Выписка из Единого государственного реестра недвижимости об объекте недвижимости  
Описание местоположения земельного участка

|                                       |                    |  |                      |
|---------------------------------------|--------------------|--|----------------------|
| <b>Земельный участок</b>              |                    |  |                      |
| (вид объекта недвижимости)            |                    |  |                      |
| Лист №                                | Раздела <b>3.2</b> | Всего листов раздела <b>3.2</b> : ____           | Всего разделов: ____ |
| Всего листов выписки: ____            |                    |  |                      |
| <b>15.11.2021 № 99/2021/430766758</b> |                    |  |                      |
| Кадастровый номер:                    |                    | <b>02:22:000000:147(единое землепользование)</b> |                      |

| Сведения о характерных точках границы земельного участка |            |            |                                   |   |
|--|------------|------------|-----------------------------------|---|
| Система координат  |            |            |                                   |   |
| Зона №   |            |            |                                   |   |
| Номер точки  | Координаты |            | Описание закрепления на местности | Средняя квадратическая погрешность определения координат характерных точек границ земельного участка, м |
|  | X          | Y          |                                   |   |
| 1  | 2          | 3          | 4                                 | 5   |
| 2026   | 750368.71  | 1307298.7  | данные отсутствуют                | данные отсутствуют  |
| 2027   | 750341.99  | 1307291.66 | данные отсутствуют                | данные отсутствуют  |
| 2028   | 750319.47  | 1307287.44 | данные отсутствуют                | данные отсутствуют  |
| 2029   | 750289.92  | 1307267.74 | данные отсутствуют                | данные отсутствуют  |
| 2030   | 750260.39  | 1307224.11 | данные отсутствуют                | данные отсутствуют  |
| 2031   | 750251.92  | 1307204.4  | данные отсутствуют                | данные отсутствуют  |
| 2032   | 750232.22  | 1307187.52 | данные отсутствуют                | данные отсутствуют  |
| 2033   | 750204.09  | 1307174.85 | данные отсутствуют                | данные отсутствуют  |
| 2034   | 750185.76  | 1307094.64 | данные отсутствуют                | данные отсутствуют  |
| 2035   | 750071.77  | 1307103.07 | данные отсутствуют                | данные отсутствуют  |
| 2036   | 750056.3   | 1307097.44 | данные отсутствуют                | данные отсутствуют  |
| 2037   | 750028.31  | 1307079.79 | данные отсутствуют                | данные отсутствуют  |
| 2038   | 749982.24  | 1307098.62 | данные отсутствуют                | данные отсутствуют  |
| 2039   | 750045.3   | 1307146.61 | данные отсутствуют                | данные отсутствуют  |
| 2040   | 750057.26  | 1307161.06 | данные отсутствуют                | данные отсутствуют  |

|                               |         |                   |
|-------------------------------|---------|-------------------|
| Государственный регистратор   |         | ФГИС ЕГРН         |
| полное наименование должности | подпись | инициалы, фамилия |

М.П.

Раздел 3.2

Выписка из Единого государственного реестра недвижимости об объекте недвижимости  
Описание местоположения земельного участка

|                                       |                    |  |                      |
|---------------------------------------|--------------------|--|----------------------|
| <b>Земельный участок</b>              |                    |  |                      |
| (вид объекта недвижимости)            |                    |  |                      |
| Лист №                                | Раздела <b>3.2</b> | Всего листов раздела <b>3.2</b> : ____           | Всего разделов: ____ |
| Всего листов выписки: ____            |                    |  |                      |
| <b>15.11.2021 № 99/2021/430766758</b> |                    |  |                      |
| Кадастровый номер:                    |                    | <b>02:22:000000:147(единое землепользование)</b> |                      |

| Сведения о характерных точках границы земельного участка |            |            |                                   |   |
|--|------------|------------|-----------------------------------|---|
| Система координат  |            |            |                                   |   |
| Зона №   |            |            |                                   |   |
| Номер точки  | Координаты |            | Описание закрепления на местности | Средняя квадратическая погрешность определения координат характерных точек границ земельного участка, м |
|  | X          | Y          |                                   |   |
| 1  | 2          | 3          | 4                                 | 5   |
| 2041   | 750110.25  | 1307225.06 | данные отсутствуют                | данные отсутствуют  |
| 2042   | 750149.49  | 1307260.61 | данные отсутствуют                | данные отсутствуют  |
| 2043   | 750176.14  | 1307269.09 | данные отсутствуют                | данные отсутствуют  |
| 2044   | 750203.43  | 1307277.76 | данные отсутствуют                | данные отсутствуют  |
| 2045   | 750229.87  | 1307298.8  | данные отсутствуют                | данные отсутствуют  |
| 2046   | 750263.49  | 1307325.57 | данные отсутствуют                | данные отсутствуют  |
| 2047   | 750314.2   | 1307357.26 | данные отсутствуют                | данные отсутствуют  |
| 2048   | 750332.16  | 1307368.46 | данные отсутствуют                | данные отсутствуют  |
| 2049   | 750496.39  | 1307347.63 | данные отсутствуют                | данные отсутствуют  |
| 2050   | 750515.97  | 1307385.57 | данные отсутствуют                | данные отсутствуют  |
| 2051   | 750452.28  | 1307403.95 | данные отсутствуют                | данные отсутствуют  |
| 2052   | 750357.9   | 1307408.86 | данные отсутствуют                | данные отсутствуют  |
| 2053   | 750286.76  | 1307429.7  | данные отсутствуют                | данные отсутствуют  |
| 2054   | 750256.12  | 1307484.9  | данные отсутствуют                | данные отсутствуют  |
| 2055   | 750170.69  | 1307745.02 | данные отсутствуют                | данные отсутствуют  |

|                               |         |                   |
|-------------------------------|---------|-------------------|
| Государственный регистратор   |         | ФГИС ЕГРН         |
| полное наименование должности | подпись | инициалы, фамилия |

М.П.

|                                       |                    |  |                      |
|---------------------------------------|--------------------|--|----------------------|
| <b>Земельный участок</b>              |                    |  |                      |
| (вид объекта недвижимости)            |                    |  |                      |
| Лист №                                | Раздела <b>3.2</b> | Всего листов раздела <b>3.2</b> : ____           | Всего разделов: ____ |
| Всего листов выписки: ____            |                    |  |                      |
| <b>15.11.2021 № 99/2021/430766758</b> |                    |  |                      |
| Кадастровый номер:                    |                    | <b>02:22:000000:147(единое землепользование)</b> |                      |

| Сведения о характерных точках границы земельного участка |            |            |                                   |   |
|--|------------|------------|-----------------------------------|---|
| Система координат  |            |            |                                   |   |
| Зона №   |            |            |                                   |   |
| Номер точки  | Координаты |            | Описание закрепления на местности | Средняя квадратическая погрешность определения координат характерных точек границ земельного участка, м |
|  | X          | Y          |                                   |   |
| 1  | 2          | 3          | 4                                 | 5   |
| 2056   | 750137.24  | 1307847.01 | данные отсутствуют                | данные отсутствуют  |
| 2057   | 750223.95  | 1307822.98 | данные отсутствуют                | данные отсутствуют  |
| 2058   | 750300.14  | 1307863.34 | данные отсутствуют                | данные отсутствуют  |
| 2059   | 750296.37  | 1307878.58 | данные отсутствуют                | данные отсутствуют  |
| 2060   | 750296.48  | 1307878.74 | данные отсутствуют                | данные отсутствуют  |
| 2061   | 750298.21  | 1307904.67 | данные отсутствуют                | данные отсутствуют  |
| 2062   | 744688.32  | 1302588.31 | данные отсутствуют                | данные отсутствуют  |
| 2063   | 744690.93  | 1302583.87 | данные отсутствуют                | данные отсутствуют  |
| 2064   | 744628.94  | 1302537.95 | данные отсутствуют                | данные отсутствуют  |
| 2065   | 744573.77  | 1302534.36 | данные отсутствуют                | данные отсутствуют  |
| 2066   | 744523.33  | 1302531.07 | данные отсутствуют                | данные отсутствуют  |
| 2067   | 744502.66  | 1302517.3  | данные отсутствуют                | данные отсутствуют  |
| 2068   | 744498.18  | 1302496.53 | данные отсутствуют                | данные отсутствуют  |
| 2069   | 744477.41  | 1302400.2  | данные отсутствуют                | данные отсутствуют  |
| 2070   | 744422.31  | 1302351.98 | данные отсутствуют                | данные отсутствуют  |

|                               |         |                   |
|-------------------------------|---------|-------------------|
| Государственный регистратор   |         | ФГИС ЕГРН         |
| полное наименование должности | подпись | инициалы, фамилия |

М.П.

Раздел 3.2

Выписка из Единого государственного реестра недвижимости об объекте недвижимости  
Описание местоположения земельного участка

|                                       |                    |  |                      |
|---------------------------------------|--------------------|--|----------------------|
| <b>Земельный участок</b>              |                    |  |                      |
| (вид объекта недвижимости)            |                    |  |                      |
| Лист №                                | Раздела <b>3.2</b> | Всего листов раздела <b>3.2</b> : ____           | Всего разделов: ____ |
| Всего листов выписки: ____            |                    |  |                      |
| <b>15.11.2021 № 99/2021/430766758</b> |                    |  |                      |
| Кадастровый номер:                    |                    | <b>02:22:000000:147(единое землепользование)</b> |                      |

| Сведения о характерных точках границы земельного участка |            |            |                                   |   |
|--|------------|------------|-----------------------------------|---|
| Система координат  |            |            |                                   |   |
| Зона №   |            |            |                                   |   |
| Номер точки  | Координаты |            | Описание закрепления на местности | Средняя квадратическая погрешность определения координат характерных точек границ земельного участка, м |
|  | X          | Y          |                                   |   |
| 1  | 2          | 3          | 4                                 | 5   |
| 2071   | 744305.22  | 1302354.28 | данные отсутствуют                | данные отсутствуют  |
| 2072   | 744274.22  | 1302363.47 | данные отсутствуют                | данные отсутствуют  |
| 2073   | 744243.23  | 1302372.66 | данные отсутствуют                | данные отсутствуют  |
| 2074   | 744227.16  | 1302397.9  | данные отсутствуют                | данные отсутствуют  |
| 2075   | 744240.93  | 1302496.62 | данные отсутствуют                | данные отсутствуют  |
| 2076   | 744153.69  | 1302602.24 | данные отсутствуют                | данные отсутствуют  |
| 2077   | 744103.18  | 1302684.9  | данные отсутствуют                | данные отсутствуют  |
| 2078   | 744057.26  | 1302744.59 | данные отсутствуют                | данные отсутствуют  |
| 2079   | 744052.67  | 1302811.17 | данные отсутствуют                | данные отсутствуют  |
| 2080   | 744052.67  | 1302831.83 | данные отсутствуют                | данные отсутствуют  |
| 2081   | 744011.34  | 1302795.1  | данные отсутствуют                | данные отсутствуют  |
| 2082   | 743944.76  | 1302680.3  | данные отсутствуют                | данные отсутствуют  |
| 2083   | 743850.62  | 1302514.99 | данные отсутствуют                | данные отсутствуют  |
| 2084   | 743774.86  | 1302388.72 | данные отсутствуют                | данные отсутствуют  |
| 2085   | 743719.76  | 1302342.8  | данные отсутствуют                | данные отсутствуют  |

|                               |         |                   |
|-------------------------------|---------|-------------------|
| Государственный регистратор   |         | ФГИС ЕГРН         |
| полное наименование должности | подпись | инициалы, фамилия |

М.П.

Выписка из Единого государственного реестра недвижимости об объекте недвижимости  
Описание местоположения земельного участка

|                                       |                    |  |                      |
|---------------------------------------|--------------------|--|----------------------|
| <b>Земельный участок</b>              |                    |  |                      |
| (вид объекта недвижимости)            |                    |  |                      |
| Лист №                                | Раздела <b>3.2</b> | Всего листов раздела <b>3.2</b> : ____           | Всего разделов: ____ |
| Всего листов выписки: ____            |                    |  |                      |
| <b>15.11.2021 № 99/2021/430766758</b> |                    |  |                      |
| Кадастровый номер:                    |                    | <b>02:22:000000:147(единое землепользование)</b> |                      |

| Сведения о характерных точках границы земельного участка |            |            |                                   |   |
|--|------------|------------|-----------------------------------|---|
| Система координат  |            |            |                                   |   |
| Зона №   |            |            |                                   |   |
| Номер точки  | Координаты |            | Описание закрепления на местности | Средняя квадратическая погрешность определения координат характерных точек границ земельного участка, м |
|  | X          | Y          |                                   |   |
| 1  | 2          | 3          | 4                                 | 5   |
| 2086   | 743676.14  | 1302356.58 | данные отсутствуют                | данные отсутствуют  |
| 2087   | 743673.84  | 1302397.9  | данные отсутствуют                | данные отсутствуют  |
| 2088   | 743726.65  | 1302512.7  | данные отсутствуют                | данные отсутствуют  |
| 2089   | 743793.62  | 1302607.87 | данные отсутствуют                | данные отсутствуют  |
| 2090   | 743813.89  | 1302636.67 | данные отсутствуют                | данные отсутствуют  |
| 2091   | 743885.06  | 1302790.5  | данные отсутствуют                | данные отсутствуют  |
| 2092   | 743928.69  | 1302854.78 | данные отсутствуют                | данные отсутствуют  |
| 2093   | 743862.1   | 1302925.97 | данные отсутствуют                | данные отсутствуют  |
| 2094   | 743784.04  | 1302969.59 | данные отсутствуют                | данные отсутствуют  |
| 2095   | 743743.87  | 1302979.92 | данные отсутствуют                | данные отсутствуют  |
| 2096   | 743703.69  | 1302990.26 | данные отсутствуют                | данные отсутствуют  |
| 2097   | 743660.06  | 1302990.26 | данные отсутствуют                | данные отсутствуют  |
| 2098   | 743591.19  | 1303015.5  | данные отсутствуют                | данные отсутствуют  |
| 2099   | 743611.85  | 1303052.24 | данные отсутствуют                | данные отсутствуют  |
| 2100   | 743602.67  | 1303084.38 | данные отсутствуют                | данные отсутствуют  |

|                               |         |                   |
|-------------------------------|---------|-------------------|
| Государственный регистратор   |         | ФГИС ЕГРН         |
| полное наименование должности | подпись | инициалы, фамилия |

М.П.

Раздел 3.2

Выписка из Единого государственного реестра недвижимости об объекте недвижимости  
Описание местоположения земельного участка

|                                       |                    |  |                      |
|---------------------------------------|--------------------|--|----------------------|
| <b>Земельный участок</b>              |                    |  |                      |
| (вид объекта недвижимости)            |                    |  |                      |
| Лист №                                | Раздела <b>3.2</b> | Всего листов раздела <b>3.2</b> : ____           | Всего разделов: ____ |
| Всего листов выписки: ____            |                    |  |                      |
| <b>15.11.2021 № 99/2021/430766758</b> |                    |  |                      |
| Кадастровый номер:                    |                    | <b>02:22:000000:147(единое землепользование)</b> |                      |

| Сведения о характерных точках границы земельного участка |            |            |                                   |   |
|--|------------|------------|-----------------------------------|---|
| Система координат  |            |            |                                   |   |
| Зона №   |            |            |                                   |   |
| Номер точки  | Координаты |            | Описание закрепления на местности | Средняя квадратическая погрешность определения координат характерных точек границ земельного участка, м |
|  | X          | Y          |                                   |   |
| 1  | 2          | 3          | 4                                 | 5   |
| 2101   | 743583.59  | 1303092.86 | данные отсутствуют                | данные отсутствуют  |
| 2102   | 743540.68  | 1303111.94 | данные отсутствуют                | данные отсутствуют  |
| 2103   | 743476.39  | 1303121.12 | данные отсутствуют                | данные отсутствуют  |
| 2104   | 743416.7   | 1303111.94 | данные отсутствуют                | данные отсутствуют  |
| 2105   | 743397.19  | 1303099.31 | данные отсутствуют                | данные отсутствуют  |
| 2106   | 743377.67  | 1303086.68 | данные отсутствуют                | данные отсутствуют  |
| 2107   | 743285.83  | 1303121.12 | данные отсутствуют                | данные отсутствуют  |
| 2108   | 743173.33  | 1303153.26 | данные отсутствуют                | данные отсутствуют  |
| 2109   | 743118.23  | 1303148.67 | данные отсутствуют                | данные отсутствуют  |
| 2110   | 742991.95  | 1303098.16 | данные отсутствуют                | данные отсутствуют  |
| 2111   | 742946.03  | 1303095.86 | данные отсутствуют                | данные отсутствуют  |
| 2112   | 742838.13  | 1303116.53 | данные отсутствуют                | данные отсутствуют  |
| 2113   | 742718.74  | 1303141.78 | данные отсутствуют                | данные отсутствуют  |
| 2114   | 742580.98  | 1303155.55 | данные отсутствуют                | данные отсутствуют  |
| 2115   | 742507.51  | 1303157.86 | данные отсутствуют                | данные отсутствуют  |

|                               |         |                   |
|-------------------------------|---------|-------------------|
| Государственный регистратор   |         | ФГИС ЕГРН         |
| полное наименование должности | подпись | инициалы, фамилия |

М.П.

|                                       |                    |  |                      |
|---------------------------------------|--------------------|--|----------------------|
| <b>Земельный участок</b>              |                    |  |                      |
| (вид объекта недвижимости)            |                    |  |                      |
| Лист №                                | Раздела <b>3.2</b> | Всего листов раздела <b>3.2</b> : ____           | Всего разделов: ____ |
| Всего листов выписки: ____            |                    |  |                      |
| <b>15.11.2021 № 99/2021/430766758</b> |                    |  |                      |
| Кадастровый номер:                    |                    | <b>02:22:000000:147(единое землепользование)</b> |                      |

| Сведения о характерных точках границы земельного участка |            |            |                                   |   |
|--|------------|------------|-----------------------------------|---|
| Система координат  |            |            |                                   |   |
| Зона №   |            |            |                                   |   |
| Номер точки  | Координаты |            | Описание закрепления на местности | Средняя квадратическая погрешность определения координат характерных точек границ земельного участка, м |
|  | X          | Y          |                                   |   |
| 1  | 2          | 3          | 4                                 | 5   |
| 2116   | 742494.88  | 1303145.22 | данные отсутствуют                | данные отсутствуют  |
| 2117   | 742482.26  | 1303132.6  | данные отсутствуют                | данные отсутствуют  |
| 2118   | 742498.33  | 1303068.3  | данные отсутствуют                | данные отсутствуют  |
| 2119   | 742544.25  | 1303031.58 | данные отсутствуют                | данные отсутствуют  |
| 2120   | 742608.54  | 1302983.36 | данные отсутствуют                | данные отсутствуют  |
| 2121   | 742677.41  | 1302969.58 | данные отсутствуют                | данные отсутствуют  |
| 2122   | 742755.47  | 1302978.77 | данные отсутствуют                | данные отсутствуют  |
| 2123   | 742822.06  | 1302953.51 | данные отсутствуют                | данные отсутствуют  |
| 2124   | 742874.85  | 1302898.42 | данные отсутствуют                | данные отсутствуют  |
| 2125   | 742856.49  | 1302889.23 | данные отсутствуют                | данные отсутствуют  |
| 2126   | 742842.72  | 1302891.52 | данные отсутствуют                | данные отсутствуют  |
| 2127   | 742831.24  | 1302903    | данные отсутствуют                | данные отсутствуют  |
| 2128   | 742803.69  | 1302928.26 | данные отсутствуют                | данные отсутствуют  |
| 2129   | 742776.14  | 1302942.04 | данные отсутствуют                | данные отсутствуют  |
| 2130   | 742755.47  | 1302948.92 | данные отсутствуют                | данные отсутствуют  |

|                               |         |                   |
|-------------------------------|---------|-------------------|
| Государственный регистратор   |         | ФГИС ЕГРН         |
| полное наименование должности | подпись | инициалы, фамилия |

М.П.

Раздел 3.2

Выписка из Единого государственного реестра недвижимости об объекте недвижимости  
Описание местоположения земельного участка

|                                       |                    |  |                      |
|---------------------------------------|--------------------|--|----------------------|
| <b>Земельный участок</b>              |                    |  |                      |
| (вид объекта недвижимости)            |                    |  |                      |
| Лист №                                | Раздела <b>3.2</b> | Всего листов раздела <b>3.2</b> : ____           | Всего разделов: ____ |
| Всего листов выписки: ____            |                    |  |                      |
| <b>15.11.2021 № 99/2021/430766758</b> |                    |  |                      |
| Кадастровый номер:                    |                    | <b>02:22:000000:147(единое землепользование)</b> |                      |

| Сведения о характерных точках границы земельного участка |            |            |                                   |   |
|--|------------|------------|-----------------------------------|---|
| Система координат  |            |            |                                   |   |
| Зона №   |            |            |                                   |   |
| Номер точки  | Координаты |            | Описание закрепления на местности | Средняя квадратическая погрешность определения координат характерных точек границ земельного участка, м |
|  | X          | Y          |                                   |   |
| 1  | 2          | 3          | 4                                 | 5   |
| 2131   | 742732.51  | 1302948.92 | данные отсутствуют                | данные отсутствуют  |
| 2132   | 742734.81  | 1302937.44 | данные отсутствуют                | данные отсутствуют  |
| 2133   | 742766.95  | 1302902.99 | данные отсутствуют                | данные отсутствуют  |
| 2134   | 742801.39  | 1302882.34 | данные отсутствуют                | данные отсутствуют  |
| 2135   | 742840.42  | 1302863.98 | данные отсутствуют                | данные отсутствуют  |
| 2136   | 742863.38  | 1302815.76 | данные отсутствуют                | данные отсутствуют  |
| 2137   | 742861.08  | 1302811.17 | данные отсутствуют                | данные отсутствуют  |
| 2138   | 742858.92  | 1302811.03 | данные отсутствуют                | данные отсутствуют  |
| 2139   | 742826.65  | 1302808.87 | данные отсутствуют                | данные отсутствуют  |
| 2140   | 742819.76  | 1302829.54 | данные отсутствуют                | данные отсутствуют  |
| 2141   | 742785.32  | 1302838.72 | данные отсутствуют                | данные отсутствуют  |
| 2142   | 742757.77  | 1302845.62 | данные отсутствуют                | данные отсутствуют  |
| 2143   | 742714.15  | 1302847.9  | данные отсутствуют                | данные отсутствуют  |
| 2144   | 742670.52  | 1302838.72 | данные отсутствуют                | данные отсутствуют  |
| 2145   | 742661.34  | 1302818.06 | данные отсутствуют                | данные отсутствуют  |

|                               |         |                   |
|-------------------------------|---------|-------------------|
| Государственный регистратор   |         | ФГИС ЕГРН         |
| полное наименование должности | подпись | инициалы, фамилия |

М.П.

Выписка из Единого государственного реестра недвижимости об объекте недвижимости  
Описание местоположения земельного участка

|                                       |                    |  |                      |
|---------------------------------------|--------------------|--|----------------------|
| <b>Земельный участок</b>              |                    |  |                      |
| (вид объекта недвижимости)            |                    |  |                      |
| Лист №                                | Раздела <b>3.2</b> | Всего листов раздела <b>3.2</b> : ____           | Всего разделов: ____ |
| Всего листов выписки: ____            |                    |  |                      |
| <b>15.11.2021 № 99/2021/430766758</b> |                    |  |                      |
| Кадастровый номер:                    |                    | <b>02:22:000000:147(единое землепользование)</b> |                      |

| Сведения о характерных точках границы земельного участка |            |            |                                   |   |
|--|------------|------------|-----------------------------------|---|
| Система координат  |            |            |                                   |   |
| Зона №   |            |            |                                   |   |
| Номер точки  | Координаты |            | Описание закрепления на местности | Средняя квадратическая погрешность определения координат характерных точек границ земельного участка, м |
|  | X          | Y          |                                   |   |
| 1  | 2          | 3          | 4                                 | 5   |
| 2146   | 742661.34  | 1302779.02 | данные отсутствуют                | данные отсутствуют  |
| 2147   | 742647.56  | 1302765.25 | данные отсутствуют                | данные отсутствуют  |
| 2148   | 742633.79  | 1302765.25 | данные отсутствуют                | данные отсутствуют  |
| 2149   | 742613.13  | 1302795.1  | данные отсутствуют                | данные отсутствуют  |
| 2150   | 742599.35  | 1302831.83 | данные отсутствуют                | данные отсутствуют  |
| 2151   | 742601.65  | 1302863.98 | данные отсутствуют                | данные отсутствуют  |
| 2152   | 742558.02  | 1302928.26 | данные отсутствуют                | данные отсутствуют  |
| 2153   | 742491.44  | 1302992.55 | данные отсутствуют                | данные отсутствуют  |
| 2154   | 742462.94  | 1303041.17 | данные отсутствуют                | данные отсутствуют  |
| 2155   | 742452.41  | 1303059.14 | данные отсутствуют                | данные отсутствуют  |
| 2156   | 742404.2   | 1303167.04 | данные отсутствуют                | данные отсутствуют  |
| 2157   | 742365.17  | 1303215.25 | данные отсутствуют                | данные отсутствуют  |
| 2158   | 742293.99  | 1303249.7  | данные отсутствуют                | данные отсутствуют  |
| 2159   | 742188.38  | 1303288.72 | данные отсутствуют                | данные отсутствуют  |
| 2160   | 742105.73  | 1303302.5  | данные отсутствуют                | данные отсутствуют  |

|                               |         |                   |
|-------------------------------|---------|-------------------|
| Государственный регистратор   |         | ФГИС ЕГРН         |
| полное наименование должности | подпись | инициалы, фамилия |

М.П.

Раздел 3.2

Выписка из Единого государственного реестра недвижимости об объекте недвижимости  
Описание местоположения земельного участка

|                                       |                    |  |                      |
|---------------------------------------|--------------------|--|----------------------|
| <b>Земельный участок</b>              |                    |  |                      |
| (вид объекта недвижимости)            |                    |  |                      |
| Лист №                                | Раздела <b>3.2</b> | Всего листов раздела <b>3.2</b> : ____           | Всего разделов: ____ |
| Всего листов выписки: ____            |                    |  |                      |
| <b>15.11.2021 № 99/2021/430766758</b> |                    |  |                      |
| Кадастровый номер:                    |                    | <b>02:22:000000:147(единое землепользование)</b> |                      |

| Сведения о характерных точках границы земельного участка |            |            |                                   |   |
|--|------------|------------|-----------------------------------|---|
| Система координат  |            |            |                                   |   |
| Зона №   |            |            |                                   |   |
| Номер точки  | Координаты |            | Описание закрепления на местности | Средняя квадратическая погрешность определения координат характерных точек границ земельного участка, м |
|  | X          | Y          |                                   |   |
| 1  | 2          | 3          | 4                                 | 5   |
| 2161   | 742011.6   | 1303288.72 | данные отсутствуют                | данные отсутствуют  |
| 2162   | 741967.97  | 1303249.7  | данные отсутствуют                | данные отсутствуют  |
| 2163   | 741922.06  | 1303210.66 | данные отсутствуют                | данные отсутствуют  |
| 2164   | 741871.54  | 1303187.7  | данные отсутствуют                | данные отсутствуют  |
| 2165   | 741802.67  | 1303176.22 | данные отсутствуют                | данные отсутствуют  |
| 2166   | 741742.97  | 1303167.04 | данные отсутствуют                | данные отсутствуют  |
| 2167   | 741724.61  | 1303137.19 | данные отсутствуют                | данные отсутствуют  |
| 2168   | 741722.4   | 1303127.91 | данные отсутствуют                | данные отсутствуют  |
| 2169   | 741713.12  | 1303088.98 | данные отсутствуют                | данные отсутствуют  |
| 2170   | 741699.35  | 1303079.79 | данные отсутствуют                | данные отсутствуют  |
| 2171   | 741676.39  | 1303070.61 | данные отсутствуют                | данные отсутствуют  |
| 2172   | 741639.66  | 1303070.61 | данные отсутствуют                | данные отсутствуют  |
| 2173   | 741609.51  | 1303040.46 | данные отсутствуют                | данные отсутствуют  |
| 2174   | 741608.81  | 1303040.93 | данные отсутствуют                | данные отсутствуют  |
| 2175   | 741596.69  | 1303048.62 | данные отсутствуют                | данные отсутствуют  |

|                               |         |                   |
|-------------------------------|---------|-------------------|
| Государственный регистратор   |         | ФГИС ЕГРН         |
| полное наименование должности | подпись | инициалы, фамилия |

М.П.

|                                       |                    |  |                      |
|---------------------------------------|--------------------|--|----------------------|
| <b>Земельный участок</b>              |                    |  |                      |
| (вид объекта недвижимости)            |                    |  |                      |
| Лист №                                | Раздела <b>3.2</b> | Всего листов раздела <b>3.2</b> : ____           | Всего разделов: ____ |
| Всего листов выписки: ____            |                    |  |                      |
| <b>15.11.2021 № 99/2021/430766758</b> |                    |  |                      |
| Кадастровый номер:                    |                    | <b>02:22:000000:147(единое землепользование)</b> |                      |

| Сведения о характерных точках границы земельного участка |            |            |                                   |   |
|--|------------|------------|-----------------------------------|---|
| Система координат  |            |            |                                   |   |
| Зона №   |            |            |                                   |   |
| Номер точки  | Координаты |            | Описание закрепления на местности | Средняя квадратическая погрешность определения координат характерных точек границ земельного участка, м |
|  | X          | Y          |                                   |   |
| 1  | 2          | 3          | 4                                 | 5   |
| 2176   | 741595.43  | 1303049.96 | данные отсутствуют                | данные отсутствуют  |
| 2177   | 741584.92  | 1303072.16 | данные отсутствуют                | данные отсутствуют  |
| 2178   | 741574.75  | 1303089.94 | данные отсутствуют                | данные отсутствуют  |
| 2179   | 741592.55  | 1303130.58 | данные отсутствуют                | данные отсутствуют  |
| 2180   | 741594.57  | 1303132.93 | данные отсутствуют                | данные отсутствуют  |
| 2181   | 741602.82  | 1303138.36 | данные отсутствуют                | данные отсутствуют  |
| 2182   | 741617.32  | 1303142.4  | данные отсутствуют                | данные отсутствуют  |
| 2183   | 741630.38  | 1303144.02 | данные отсутствуют                | данные отсутствуют  |
| 2184   | 741630.4   | 1303144.02 | данные отсутствуют                | данные отсутствуют  |
| 2185   | 741650.98  | 1303150.02 | данные отсутствуют                | данные отсутствуют  |
| 2186   | 741675     | 1303159.25 | данные отсутствуют                | данные отсутствуют  |
| 2187   | 741695.3   | 1303170.86 | данные отсутствуют                | данные отсутствуют  |
| 2188   | 741714.36  | 1303183.12 | данные отсутствуют                | данные отсутствуют  |
| 2189   | 741729.85  | 1303194.91 | данные отсутствуют                | данные отсутствуют  |
| 2190   | 741740.55  | 1303203.96 | данные отсутствуют                | данные отсутствуют  |

|                               |         |                   |
|-------------------------------|---------|-------------------|
| Государственный регистратор   |         | ФГИС ЕГРН         |
| полное наименование должности | подпись | инициалы, фамилия |

М.П.

Раздел 3.2

Выписка из Единого государственного реестра недвижимости об объекте недвижимости  
Описание местоположения земельного участка

|                                       |                    |  |                      |
|---------------------------------------|--------------------|--|----------------------|
| <b>Земельный участок</b>              |                    |  |                      |
| (вид объекта недвижимости)            |                    |  |                      |
| Лист №                                | Раздела <b>3.2</b> | Всего листов раздела <b>3.2</b> : ____           | Всего разделов: ____ |
| Всего листов выписки: ____            |                    |  |                      |
| <b>15.11.2021 № 99/2021/430766758</b> |                    |  |                      |
| Кадастровый номер:                    |                    | <b>02:22:000000:147(единое землепользование)</b> |                      |

| Сведения о характерных точках границы земельного участка |            |            |                                   |   |
|--|------------|------------|-----------------------------------|---|
| Система координат  |            |            |                                   |   |
| Зона №   |            |            |                                   |   |
| Номер точки  | Координаты |            | Описание закрепления на местности | Средняя квадратическая погрешность определения координат характерных точек границ земельного участка, м |
|  | X          | Y          |                                   |   |
| 1  | 2          | 3          | 4                                 | 5   |
| 2191   | 741740.56  | 1303203.97 | данные отсутствуют                | данные отсутствуют  |
| 2192   | 741750.68  | 1303216.11 | данные отсутствуют                | данные отсутствуют  |
| 2193   | 741750.69  | 1303216.12 | данные отсутствуют                | данные отсутствуют  |
| 2194   | 741757.12  | 1303226.95 | данные отсутствуют                | данные отсутствуют  |
| 2195   | 741763.9   | 1303239.22 | данные отсутствуют                | данные отсутствуют  |
| 2196   | 741763.91  | 1303239.24 | данные отсутствуют                | данные отсутствуют  |
| 2197   | 741767.13  | 1303253.88 | данные отсутствуют                | данные отсутствуют  |
| 2198   | 741767.13  | 1303253.9  | данные отсутствуют                | данные отсутствуют  |
| 2199   | 741767.32  | 1303265.54 | данные отсутствуют                | данные отсутствуют  |
| 2200   | 741767.32  | 1303276.11 | данные отсутствуют                | данные отсутствуют  |
| 2201   | 741767.32  | 1303284.69 | данные отсутствуют                | данные отсутствуют  |
| 2202   | 741767.32  | 1303289.82 | данные отсутствуют                | данные отсутствуют  |
| 2203   | 741767.6   | 1303294.37 | данные отсутствуют                | данные отсутствуют  |
| 2204   | 741769.3   | 1303297.48 | данные отсутствуют                | данные отсутствуют  |
| 2205   | 741773     | 1303300.91 | данные отсутствуют                | данные отсутствуют  |

|                               |         |                   |
|-------------------------------|---------|-------------------|
| Государственный регистратор   |         | ФГИС ЕГРН         |
| полное наименование должности | подпись | инициалы, фамилия |

М.П.

Выписка из Единого государственного реестра недвижимости об объекте недвижимости  
Описание местоположения земельного участка

|                                       |                    |  |                      |
|---------------------------------------|--------------------|--|----------------------|
| <b>Земельный участок</b>              |                    |  |                      |
| (вид объекта недвижимости)            |                    |  |                      |
| Лист №                                | Раздела <b>3.2</b> | Всего листов раздела <b>3.2</b> : ____           | Всего разделов: ____ |
| Всего листов выписки: ____            |                    |  |                      |
| <b>15.11.2021 № 99/2021/430766758</b> |                    |  |                      |
| Кадастровый номер:                    |                    | <b>02:22:000000:147(единое землепользование)</b> |                      |

| Сведения о характерных точках границы земельного участка |            |            |                                   |   |
|--|------------|------------|-----------------------------------|---|
| Система координат  |            |            |                                   |   |
| Зона №   |            |            |                                   |   |
| Номер точки  | Координаты |            | Описание закрепления на местности | Средняя квадратическая погрешность определения координат характерных точек границ земельного участка, м |
|  | X          | Y          |                                   |   |
| 1  | 2          | 3          | 4                                 | 5   |
| 2206   | 741773.01  | 1303300.92 | данные отсутствуют                | данные отсутствуют  |
| 2207   | 741779.01  | 1303308.05 | данные отсутствуют                | данные отсутствуют  |
| 2208   | 741795.58  | 1303327.48 | данные отсутствуют                | данные отсутствуют  |
| 2209   | 741807.57  | 1303340.05 | данные отсутствуют                | данные отсутствуют  |
| 2210   | 741818.46  | 1303349.83 | данные отсутствуют                | данные отсутствуют  |
| 2211   | 741818.47  | 1303349.84 | данные отсутствуют                | данные отсутствуют  |
| 2212   | 741825.49  | 1303358.77 | данные отсутствуют                | данные отсутствуют  |
| 2213   | 741825.5   | 1303358.79 | данные отсутствуют                | данные отсутствуют  |
| 2214   | 741825.51  | 1303358.8  | данные отсутствуют                | данные отсутствуют  |
| 2215   | 741827.65  | 1303365.11 | данные отсутствуют                | данные отсутствуют  |
| 2216   | 741827.65  | 1303365.13 | данные отсутствуют                | данные отсутствуют  |
| 2217   | 741828.72  | 1303373.44 | данные отсутствуют                | данные отсутствуют  |
| 2218   | 741833.58  | 1303380.34 | данные отсутствуют                | данные отсутствуют  |
| 2219   | 741838.14  | 1303384.91 | данные отсутствуют                | данные отсутствуют  |
| 2220   | 741844.41  | 1303388.61 | данные отсутствуют                | данные отсутствуют  |

|                               |         |                   |
|-------------------------------|---------|-------------------|
| Государственный регистратор   |         | ФГИС ЕГРН         |
| полное наименование должности | подпись | инициалы, фамилия |

М.П.

Раздел 3.2

Выписка из Единого государственного реестра недвижимости об объекте недвижимости  
Описание местоположения земельного участка

|                                       |                    |  |                      |
|---------------------------------------|--------------------|--|----------------------|
| <b>Земельный участок</b>              |                    |  |                      |
| (вид объекта недвижимости)            |                    |  |                      |
| Лист №                                | Раздела <b>3.2</b> | Всего листов раздела <b>3.2</b> : ____           | Всего разделов: ____ |
| Всего листов выписки: ____            |                    |  |                      |
| <b>15.11.2021 № 99/2021/430766758</b> |                    |  |                      |
| Кадастровый номер:                    |                    | <b>02:22:000000:147(единое землепользование)</b> |                      |

| Сведения о характерных точках границы земельного участка |            |            |                                   |   |
|--|------------|------------|-----------------------------------|---|
| Система координат  |            |            |                                   |   |
| Зона №   |            |            |                                   |   |
| Номер точки  | Координаты |            | Описание закрепления на местности | Средняя квадратическая погрешность определения координат характерных точек границ земельного участка, м |
|  | X          | Y          |                                   |   |
| 1  | 2          | 3          | 4                                 | 5   |
| 2221   | 741850.68  | 1303390.89 | данные отсутствуют                | данные отсутствуют  |
| 2222   | 741863.53  | 1303393.45 | данные отсутствуют                | данные отсутствуют  |
| 2223   | 741874.09  | 1303396.02 | данные отсутствуют                | данные отсутствуют  |
| 2224   | 741885.51  | 1303396.6  | данные отсутствуют                | данные отсутствуют  |
| 2225   | 741904.93  | 1303394.6  | данные отсутствуют                | данные отсутствуют  |
| 2226   | 741912.63  | 1303393.16 | данные отсутствуют                | данные отсутствуют  |
| 2227   | 741917.45  | 1303390.33 | данные отсутствуют                | данные отсутствуют  |
| 2228   | 741919.73  | 1303387.2  | данные отсутствуют                | данные отсутствуют  |
| 2229   | 741919.76  | 1303387.17 | данные отсутствуют                | данные отсутствуют  |
| 2230   | 741935.67  | 1303381.3  | данные отсутствуют                | данные отсутствуют  |
| 2231   | 741948.62  | 1303377.16 | данные отсутствуют                | данные отсутствуют  |
| 2232   | 741980.91  | 1303366.6  | данные отсутствуют                | данные отсутствуют  |
| 2233   | 741999.22  | 1303361.07 | данные отсутствуют                | данные отсутствуют  |
| 2234   | 742005.17  | 1303356.33 | данные отсутствуют                | данные отсутствуют  |
| 2235   | 742010.31  | 1303352.05 | данные отсутствуют                | данные отсутствуют  |

|                               |         |                   |
|-------------------------------|---------|-------------------|
| Государственный регистратор   |         | ФГИС ЕГРН         |
| полное наименование должности | подпись | инициалы, фамилия |

М.П.

|                                       |                    |  |                      |
|---------------------------------------|--------------------|--|----------------------|
| <b>Земельный участок</b>              |                    |  |                      |
| (вид объекта недвижимости)            |                    |  |                      |
| Лист №                                | Раздела <b>3.2</b> | Всего листов раздела <b>3.2</b> : ____           | Всего разделов: ____ |
| Всего листов выписки: ____            |                    |  |                      |
| <b>15.11.2021 № 99/2021/430766758</b> |                    |  |                      |
| Кадастровый номер:                    |                    | <b>02:22:000000:147(единое землепользование)</b> |                      |

| Сведения о характерных точках границы земельного участка |            |            |                                   |   |
|--|------------|------------|-----------------------------------|---|
| Система координат  |            |            |                                   |   |
| Зона №   |            |            |                                   |   |
| Номер точки  | Координаты |            | Описание закрепления на местности | Средняя квадратическая погрешность определения координат характерных точек границ земельного участка, м |
|  | X          | Y          |                                   |   |
| 1  | 2          | 3          | 4                                 | 5   |
| 2236   | 742015.44  | 1303346.05 | данные отсутствуют                | данные отсутствуют  |
| 2237   | 742015.47  | 1303346.03 | данные отсутствуют                | данные отсутствуют  |
| 2238   | 742015.49  | 1303346.02 | данные отсутствуют                | данные отсутствуют  |
| 2239   | 742022.92  | 1303344.31 | данные отсутствуют                | данные отсутствуют  |
| 2240   | 742022.94  | 1303344.31 | данные отсутствуют                | данные отсутствуют  |
| 2241   | 742036.94  | 1303344.89 | данные отсутствуют                | данные отсутствуют  |
| 2242   | 742036.97  | 1303344.89 | данные отсутствуют                | данные отсутствуют  |
| 2243   | 742052.97  | 1303350.31 | данные отсутствуют                | данные отсутствуют  |
| 2244   | 742073.25  | 1303356.6  | данные отсутствуют                | данные отсутствуют  |
| 2245   | 742085.83  | 1303361.18 | данные отсутствуют                | данные отсутствуют  |
| 2246   | 742098.68  | 1303366.02 | данные отсутствуют                | данные отсутствуют  |
| 2247   | 742117.53  | 1303371.73 | данные отсутствуют                | данные отсутствуют  |
| 2248   | 742126.95  | 1303372.89 | данные отсутствуют                | данные отсутствуют  |
| 2249   | 742134.37  | 1303372.89 | данные отсутствуют                | данные отсутствуют  |
| 2250   | 742142.08  | 1303372.89 | данные отсутствуют                | данные отсутствуют  |

|                               |         |                   |
|-------------------------------|---------|-------------------|
| Государственный регистратор   |         | ФГИС ЕГРН         |
| полное наименование должности | подпись | инициалы, фамилия |

М.П.

Раздел 3.2

Выписка из Единого государственного реестра недвижимости об объекте недвижимости  
Описание местоположения земельного участка

|                                       |                    |  |                      |
|---------------------------------------|--------------------|--|----------------------|
| <b>Земельный участок</b>              |                    |  |                      |
| (вид объекта недвижимости)            |                    |  |                      |
| Лист №                                | Раздела <b>3.2</b> | Всего листов раздела <b>3.2</b> : ____           | Всего разделов: ____ |
| Всего листов выписки: ____            |                    |  |                      |
| <b>15.11.2021 № 99/2021/430766758</b> |                    |  |                      |
| Кадастровый номер:                    |                    | <b>02:22:000000:147(единое землепользование)</b> |                      |

| Сведения о характерных точках границы земельного участка |            |            |                                   |   |
|--|------------|------------|-----------------------------------|---|
| Система координат  |            |            |                                   |   |
| Зона №   |            |            |                                   |   |
| Номер точки  | Координаты |            | Описание закрепления на местности | Средняя квадратическая погрешность определения координат характерных точек границ земельного участка, м |
|  | X          | Y          |                                   |   |
| 1  | 2          | 3          | 4                                 | 5   |
| 2251   | 742142.11  | 1303372.9  | данные отсутствуют                | данные отсутствуют  |
| 2252   | 742149.25  | 1303375.46 | данные отсутствуют                | данные отсутствуют  |
| 2253   | 742149.27  | 1303375.46 | данные отсутствуют                | данные отсутствуют  |
| 2254   | 742159.84  | 1303383.47 | данные отсутствуют                | данные отсутствуют  |
| 2255   | 742166.14  | 1303388.91 | данные отсутствуют                | данные отсутствуют  |
| 2256   | 742172.99  | 1303394.9  | данные отсутствуют                | данные отсутствуют  |
| 2257   | 742178.67  | 1303397.16 | данные отсутствуют                | данные отсутствуют  |
| 2258   | 742185.22  | 1303397.16 | данные отсутствуют                | данные отсутствуют  |
| 2259   | 742193.48  | 1303396.6  | данные отсутствуют                | данные отсутствуют  |
| 2260   | 742203.71  | 1303391.07 | данные отсутствуют                | данные отсутствуют  |
| 2261   | 742210.36  | 1303384.66 | данные отсутствуют                | данные отсутствуют  |
| 2262   | 742210.37  | 1303384.65 | данные отсутствуют                | данные отсутствуют  |
| 2263   | 742215.61  | 1303380.84 | данные отсутствуют                | данные отсутствуют  |
| 2264   | 742215.62  | 1303380.83 | данные отсутствуют                | данные отсутствуют  |
| 2265   | 742215.64  | 1303380.82 | данные отсутствуют                | данные отсутствуют  |

|                               |         |                   |
|-------------------------------|---------|-------------------|
| Государственный регистратор   |         | ФГИС ЕГРН         |
| полное наименование должности | подпись | инициалы, фамилия |

М.П.



Выписка из Единого государственного реестра недвижимости об объекте недвижимости  
Описание местоположения земельного участка

|                                       |                    |  |                      |
|---------------------------------------|--------------------|--|----------------------|
| <b>Земельный участок</b>              |                    |  |                      |
| (вид объекта недвижимости)            |                    |  |                      |
| Лист №                                | Раздела <b>3.2</b> | Всего листов раздела <b>3.2</b> : ____           | Всего разделов: ____ |
| Всего листов выписки: ____            |                    |  |                      |
| <b>15.11.2021 № 99/2021/430766758</b> |                    |  |                      |
| Кадастровый номер:                    |                    | <b>02:22:000000:147(единое землепользование)</b> |                      |

| Сведения о характерных точках границы земельного участка |            |            |                                   |   |
|--|------------|------------|-----------------------------------|---|
| Система координат  |            |            |                                   |   |
| Зона №   |            |            |                                   |   |
| Номер точки  | Координаты |            | Описание закрепления на местности | Средняя квадратическая погрешность определения координат характерных точек границ земельного участка, м |
|  | X          | Y          |                                   |   |
| 1  | 2          | 3          | 4                                 | 5   |
| 2266   | 742222.92  | 1303378.89 | данные отсутствуют                | данные отсутствуют  |
| 2267   | 742222.94  | 1303378.89 | данные отсутствуют                | данные отсутствуют  |
| 2268   | 742228.08  | 1303378.89 | данные отсутствуют                | данные отсутствуют  |
| 2269   | 742233.2   | 1303378.6  | данные отсутствуют                | данные отсутствуют  |
| 2270   | 742244.32  | 1303374.32 | данные отсутствуют                | данные отсутствуют  |
| 2271   | 742261.75  | 1303365.18 | данные отсутствуют                | данные отсутствуют  |
| 2272   | 742267.46  | 1303362.61 | данные отсутствуют                | данные отсутствуют  |
| 2273   | 742272.88  | 1303358.33 | данные отсутствуют                | данные отсутствуют  |
| 2274   | 742272.89  | 1303358.32 | данные отсутствуют                | данные отсутствуют  |
| 2275   | 742272.93  | 1303358.31 | данные отсутствуют                | данные отсутствуют  |
| 2276   | 742278.07  | 1303357.45 | данные отсутствуют                | данные отсутствуют  |
| 2277   | 742283.51  | 1303357.45 | данные отсутствуют                | данные отсутствуют  |
| 2278   | 742288.36  | 1303357.45 | данные отсутствуют                | данные отсутствуют  |
| 2279   | 742296.34  | 1303356.6  | данные отсутствуют                | данные отсутствуют  |
| 2280   | 742306.06  | 1303354.02 | данные отсутствуют                | данные отсутствуют  |

|                               |         |                   |
|-------------------------------|---------|-------------------|
| Государственный регистратор   |         | ФГИС ЕГРН         |
| полное наименование должности | подпись | инициалы, фамилия |

М.П.

Раздел 3.2

Выписка из Единого государственного реестра недвижимости об объекте недвижимости  
Описание местоположения земельного участка

|                                       |                    |  |                      |
|---------------------------------------|--------------------|--|----------------------|
| <b>Земельный участок</b>              |                    |  |                      |
| (вид объекта недвижимости)            |                    |  |                      |
| Лист №                                | Раздела <b>3.2</b> | Всего листов раздела <b>3.2</b> : ____           | Всего разделов: ____ |
| Всего листов выписки: ____            |                    |  |                      |
| <b>15.11.2021 № 99/2021/430766758</b> |                    |  |                      |
| Кадастровый номер:                    |                    | <b>02:22:000000:147(единое землепользование)</b> |                      |

| Сведения о характерных точках границы земельного участка |            |            |                                   |   |
|--|------------|------------|-----------------------------------|---|
| Система координат  |            |            |                                   |   |
| Зона №   |            |            |                                   |   |
| Номер точки  | Координаты |            | Описание закрепления на местности | Средняя квадратическая погрешность определения координат характерных точек границ земельного участка, м |
|  | X          | Y          |                                   |   |
| 1  | 2          | 3          | 4                                 | 5   |
| 2281   | 742328.92  | 1303352.02 | данные отсутствуют                | данные отсутствуют  |
| 2282   | 742340.64  | 1303350.31 | данные отсутствуют                | данные отсутствуют  |
| 2283   | 742356.93  | 1303349.73 | данные отсутствуют                | данные отсутствуют  |
| 2284   | 742373.22  | 1303350.6  | данные отсутствуют                | данные отсутствуют  |
| 2285   | 742383.79  | 1303350.6  | данные отсутствуют                | данные отсутствуют  |
| 2286   | 742383.81  | 1303350.6  | данные отсутствуют                | данные отсутствуют  |
| 2287   | 742400.95  | 1303354.31 | данные отсутствуют                | данные отсутствуют  |
| 2288   | 742400.97  | 1303354.32 | данные отсутствуют                | данные отсутствуют  |
| 2289   | 742407.82  | 1303358.02 | данные отсутствуют                | данные отсутствуют  |
| 2290   | 742415.5   | 1303359.45 | данные отсутствуют                | данные отсутствуют  |
| 2291   | 742433.19  | 1303355.17 | данные отсутствуют                | данные отсутствуют  |
| 2292   | 742436.67  | 1303353.94 | данные отсутствуют                | данные отсутствуют  |
| 2293   | 742462.48  | 1303334.1  | данные отсутствуют                | данные отсутствуют  |
| 2294   | 742469.13  | 1303318.99 | данные отсутствуют                | данные отсутствуют  |
| 2295   | 742469.13  | 1303315.54 | данные отсутствуют                | данные отсутствуют  |

|                               |         |                   |
|-------------------------------|---------|-------------------|
| Государственный регистратор   |         | ФГИС ЕГРН         |
| полное наименование должности | подпись | инициалы, фамилия |

М.П.

|                                       |                    |  |                      |
|---------------------------------------|--------------------|--|----------------------|
| <b>Земельный участок</b>              |                    |  |                      |
| (вид объекта недвижимости)            |                    |  |                      |
| Лист №                                | Раздела <b>3.2</b> | Всего листов раздела <b>3.2</b> : ____           | Всего разделов: ____ |
| Всего листов выписки: ____            |                    |  |                      |
| <b>15.11.2021 № 99/2021/430766758</b> |                    |  |                      |
| Кадастровый номер:                    |                    | <b>02:22:000000:147(единое землепользование)</b> |                      |

| Сведения о характерных точках границы земельного участка |            |            |                                   |   |
|--|------------|------------|-----------------------------------|---|
| Система координат  |            |            |                                   |   |
| Зона №   |            |            |                                   |   |
| Номер точки  | Координаты |            | Описание закрепления на местности | Средняя квадратическая погрешность определения координат характерных точек границ земельного участка, м |
|  | X          | Y          |                                   |   |
| 1  | 2          | 3          | 4                                 | 5   |
| 2296   | 742469.13  | 1303308.4  | данные отсутствуют                | данные отсутствуют  |
| 2297   | 742469.13  | 1303308.38 | данные отсутствуют                | данные отсутствуют  |
| 2298   | 742471.41  | 1303300.09 | данные отсутствуют                | данные отсутствуют  |
| 2299   | 742471.42  | 1303300.07 | данные отсутствуют                | данные отсутствуют  |
| 2300   | 742471.43  | 1303300.05 | данные отсутствуют                | данные отсутствуют  |
| 2301   | 742476.86  | 1303293.48 | данные отсутствуют                | данные отсутствуют  |
| 2302   | 742485.29  | 1303282.26 | данные отсутствуют                | данные отсутствуют  |
| 2303   | 742490.46  | 1303270.51 | данные отсутствуют                | данные отсутствуют  |
| 2304   | 742513.35  | 1303227.26 | данные отсутствуют                | данные отсутствуют  |
| 2305   | 742531.73  | 1303213.89 | данные отсутствуют                | данные отсутствуют  |
| 2306   | 742536.28  | 1303206.93 | данные отсутствуют                | данные отсутствуют  |
| 2307   | 742536.3   | 1303206.92 | данные отсутствуют                | данные отсутствуют  |
| 2308   | 742542.01  | 1303201.2  | данные отсутствуют                | данные отсутствуют  |
| 2309   | 742542.02  | 1303201.18 | данные отсутствуют                | данные отсутствуют  |
| 2310   | 742542.04  | 1303201.17 | данные отсутствуют                | данные отсутствуют  |

|                               |         |                   |
|-------------------------------|---------|-------------------|
| Государственный регистратор   |         | ФГИС ЕГРН         |
| полное наименование должности | подпись | инициалы, фамилия |

М.П.

Раздел 3.2

Выписка из Единого государственного реестра недвижимости об объекте недвижимости  
Описание местоположения земельного участка

|                                       |                    |  |                      |
|---------------------------------------|--------------------|--|----------------------|
| <b>Земельный участок</b>              |                    |  |                      |
| (вид объекта недвижимости)            |                    |  |                      |
| Лист №                                | Раздела <b>3.2</b> | Всего листов раздела <b>3.2</b> : ____           | Всего разделов: ____ |
| Всего листов выписки: ____            |                    |  |                      |
| <b>15.11.2021 № 99/2021/430766758</b> |                    |  |                      |
| Кадастровый номер:                    |                    | <b>02:22:000000:147(единое землепользование)</b> |                      |

| Сведения о характерных точках границы земельного участка |            |            |                                   |   |
|--|------------|------------|-----------------------------------|---|
| Система координат  |            |            |                                   |   |
| Зона №   |            |            |                                   |   |
| Номер точки  | Координаты |            | Описание закрепления на местности | Средняя квадратическая погрешность определения координат характерных точек границ земельного участка, м |
|  | X          | Y          |                                   |   |
| 1  | 2          | 3          | 4                                 | 5   |
| 2311   | 742548.9   | 1303199.17 | данные отсутствуют                | данные отсутствуют  |
| 2312   | 742548.93  | 1303199.17 | данные отсутствуют                | данные отсутствуют  |
| 2313   | 742561.5   | 1303198.6  | данные отсутствуют                | данные отсутствуют  |
| 2314   | 742561.52  | 1303198.6  | данные отсутствуют                | данные отсутствуют  |
| 2315   | 742579.19  | 1303202.03 | данные отсутствуют                | данные отсутствуют  |
| 2316   | 742590.63  | 1303205.61 | данные отсутствуют                | данные отсутствуют  |
| 2317   | 742600.95  | 1303209.46 | данные отсутствуют                | данные отсутствуют  |
| 2318   | 742608.07  | 1303209.46 | данные отсутствуют                | данные отсутствуют  |
| 2319   | 742613.22  | 1303209.46 | данные отсутствуют                | данные отсутствуют  |
| 2320   | 742618.93  | 1303209.46 | данные отсутствуют                | данные отсутствуют  |
| 2321   | 742626.06  | 1303209.46 | данные отсутствуют                | данные отсутствуют  |
| 2322   | 742631.49  | 1303208.6  | данные отсутствуют                | данные отсутствуют  |
| 2323   | 742636.06  | 1303208.02 | данные отсутствуют                | данные отсутствуют  |
| 2324   | 742639.5   | 1303208.02 | данные отсутствуют                | данные отсутствуют  |
| 2325   | 742639.54  | 1303208.03 | данные отсутствуют                | данные отсутствуют  |

|                               |         |                   |
|-------------------------------|---------|-------------------|
| Государственный регистратор   |         | ФГИС ЕГРН         |
| полное наименование должности | подпись | инициалы, фамилия |

М.П.

Выписка из Единого государственного реестра недвижимости об объекте недвижимости  
Описание местоположения земельного участка

|                                       |                    |  |                      |
|---------------------------------------|--------------------|--|----------------------|
| <b>Земельный участок</b>              |                    |  |                      |
| (вид объекта недвижимости)            |                    |  |                      |
| Лист №                                | Раздела <b>3.2</b> | Всего листов раздела <b>3.2</b> : ____           | Всего разделов: ____ |
| Всего листов выписки: ____            |                    |  |                      |
| <b>15.11.2021 № 99/2021/430766758</b> |                    |  |                      |
| Кадастровый номер:                    |                    | <b>02:22:000000:147(единое землепользование)</b> |                      |

| Сведения о характерных точках границы земельного участка |            |            |                                   |   |
|--|------------|------------|-----------------------------------|---|
| Система координат  |            |            |                                   |   |
| Зона №   |            |            |                                   |   |
| Номер точки  | Координаты |            | Описание закрепления на местности | Средняя квадратическая погрешность определения координат характерных точек границ земельного участка, м |
|  | X          | Y          |                                   |   |
| 1  | 2          | 3          | 4                                 | 5   |
| 2326   | 742642.97  | 1303209.74 | данные отсутствуют                | данные отсутствуют  |
| 2327   | 742643     | 1303209.77 | данные отсутствуют                | данные отсутствуют  |
| 2328   | 742644.43  | 1303211.77 | данные отсутствуют                | данные отсутствуют  |
| 2329   | 742651.86  | 1303222.93 | данные отсутствуют                | данные отсутствуют  |
| 2330   | 742651.87  | 1303222.94 | данные отсутствуют                | данные отсутствуют  |
| 2331   | 742654.44  | 1303228.06 | данные отсутствуют                | данные отсутствуют  |
| 2332   | 742656.71  | 1303231.21 | данные отсутствуют                | данные отсутствуют  |
| 2333   | 742656.72  | 1303231.22 | данные отсутствуют                | данные отсутствуют  |
| 2334   | 742659.29  | 1303235.78 | данные отсутствуют                | данные отсутствуют  |
| 2335   | 742659.3   | 1303235.82 | данные отсутствуют                | данные отсутствуют  |
| 2336   | 742659.59  | 1303242.11 | данные отсутствуют                | данные отсутствуют  |
| 2337   | 742659.59  | 1303247.26 | данные отсутствуют                | данные отсутствуют  |
| 2338   | 742659.58  | 1303247.3  | данные отсутствуют                | данные отсутствуют  |
| 2339   | 742654.16  | 1303257.57 | данные отсутствуют                | данные отсутствуют  |
| 2340   | 742653.3   | 1303262.39 | данные отсутствуют                | данные отсутствуют  |

|                               |         |                   |
|-------------------------------|---------|-------------------|
| Государственный регистратор   |         | ФГИС ЕГРН         |
| полное наименование должности | подпись | инициалы, фамилия |

М.П.

Раздел 3.2

Выписка из Единого государственного реестра недвижимости об объекте недвижимости  
Описание местоположения земельного участка

|                                       |                    |  |                      |
|---------------------------------------|--------------------|--|----------------------|
| <b>Земельный участок</b>              |                    |  |                      |
| (вид объекта недвижимости)            |                    |  |                      |
| Лист №                                | Раздела <b>3.2</b> | Всего листов раздела <b>3.2</b> : ____           | Всего разделов: ____ |
| Всего листов выписки: ____            |                    |  |                      |
| <b>15.11.2021 № 99/2021/430766758</b> |                    |  |                      |
| Кадастровый номер:                    |                    | <b>02:22:000000:147(единое землепользование)</b> |                      |

| Сведения о характерных точках границы земельного участка |            |            |                                   |   |
|--|------------|------------|-----------------------------------|---|
| Система координат  |            |            |                                   |   |
| Зона №   |            |            |                                   |   |
| Номер точки  | Координаты |            | Описание закрепления на местности | Средняя квадратическая погрешность определения координат характерных точек границ земельного участка, м |
|  | X          | Y          |                                   |   |
| 1  | 2          | 3          | 4                                 | 5   |
| 2341   | 742654.72  | 1303266.64 | данные отсутствуют                | данные отсутствуют  |
| 2342   | 742659.84  | 1303270.61 | данные отсутствуют                | данные отсутствуют  |
| 2343   | 742667.83  | 1303274.61 | данные отсутствуют                | данные отсутствуют  |
| 2344   | 742675.25  | 1303278.32 | данные отсутствуют                | данные отсутствуют  |
| 2345   | 742683.96  | 1303283.22 | данные отсутствуют                | данные отсутствуют  |
| 2346   | 742683.98  | 1303283.24 | данные отсутствуют                | данные отсутствуют  |
| 2347   | 742689.56  | 1303288.92 | данные отсутствуют                | данные отсутствуют  |
| 2348   | 742689.58  | 1303288.94 | данные отсутствуют                | данные отсутствуют  |
| 2349   | 742689.59  | 1303288.95 | данные отсутствуют                | данные отсутствуют  |
| 2350   | 742693.58  | 1303300.64 | данные отсутствуют                | данные отсутствуют  |
| 2351   | 742698.12  | 1303305.74 | данные отсутствуют                | данные отсутствуют  |
| 2352   | 742713.82  | 1303312.31 | данные отсутствуют                | данные отсутствуют  |
| 2353   | 742723.52  | 1303314.6  | данные отсутствуют                | данные отсутствуют  |
| 2354   | 742738.38  | 1303319.17 | данные отсутствуют                | данные отсутствуют  |
| 2355   | 742757.79  | 1303322.89 | данные отсутствуют                | данные отсутствуют  |

|                               |         |                   |
|-------------------------------|---------|-------------------|
| Государственный регистратор   |         | ФГИС ЕГРН         |
| полное наименование должности | подпись | инициалы, фамилия |

М.П.

|                                       |                    |  |                      |
|---------------------------------------|--------------------|--|----------------------|
| <b>Земельный участок</b>              |                    |  |                      |
| (вид объекта недвижимости)            |                    |  |                      |
| Лист №                                | Раздела <b>3.2</b> | Всего листов раздела <b>3.2</b> : ____           | Всего разделов: ____ |
| Всего листов выписки: ____            |                    |  |                      |
| <b>15.11.2021 № 99/2021/430766758</b> |                    |  |                      |
| Кадастровый номер:                    |                    | <b>02:22:000000:147(единое землепользование)</b> |                      |

| Сведения о характерных точках границы земельного участка |            |            |                                   |   |
|--|------------|------------|-----------------------------------|---|
| Система координат  |            |            |                                   |   |
| Зона №   |            |            |                                   |   |
| Номер точки  | Координаты |            | Описание закрепления на местности | Средняя квадратическая погрешность определения координат характерных точек границ земельного участка, м |
|  | X          | Y          |                                   |   |
| 1  | 2          | 3          | 4                                 | 5   |
| 2356   | 742789.78  | 1303323.17 | данные отсутствуют                | данные отсутствуют  |
| 2357   | 742800.39  | 1303323.91 | данные отсутствуют                | данные отсутствуют  |
| 2358   | 742849.24  | 1303311.17 | данные отсутствуют                | данные отсутствуют  |
| 2359   | 742884.82  | 1303285.74 | данные отсутствуют                | данные отсутствуют  |
| 2360   | 742904.81  | 1303262.6  | данные отсутствуют                | данные отсутствуют  |
| 2361   | 742905.41  | 1303258.1  | данные отсутствуют                | данные отсутствуют  |
| 2362   | 742908.26  | 1303246.09 | данные отсутствуют                | данные отсутствуют  |
| 2363   | 742908.27  | 1303246.07 | данные отсутствуют                | данные отсутствуют  |
| 2364   | 742908.29  | 1303246.05 | данные отсутствуют                | данные отсутствуют  |
| 2365   | 742915.14  | 1303239.2  | данные отсутствуют                | данные отсутствуют  |
| 2366   | 742920.85  | 1303232.05 | данные отсутствуют                | данные отсутствуют  |
| 2367   | 742920.86  | 1303232.04 | данные отсутствуют                | данные отсутствуют  |
| 2368   | 742930.85  | 1303223.2  | данные отсутствуют                | данные отсутствуют  |
| 2369   | 742934.84  | 1303216.94 | данные отсутствуют                | данные отсутствуют  |
| 2370   | 742936.26  | 1303212.09 | данные отсутствуют                | данные отсутствуют  |

|                               |         |                   |
|-------------------------------|---------|-------------------|
| Государственный регистратор   |         | ФГИС ЕГРН         |
| полное наименование должности | подпись | инициалы, фамилия |

М.П.

Раздел 3.2

Выписка из Единого государственного реестра недвижимости об объекте недвижимости  
Описание местоположения земельного участка

|                                       |                    |  |                      |
|---------------------------------------|--------------------|--|----------------------|
| <b>Земельный участок</b>              |                    |  |                      |
| (вид объекта недвижимости)            |                    |  |                      |
| Лист №                                | Раздела <b>3.2</b> | Всего листов раздела <b>3.2</b> : ____           | Всего разделов: ____ |
| Всего листов выписки: ____            |                    |  |                      |
| <b>15.11.2021 № 99/2021/430766758</b> |                    |  |                      |
| Кадастровый номер:                    |                    | <b>02:22:000000:147(единое землепользование)</b> |                      |

| Сведения о характерных точках границы земельного участка |            |            |                                   |   |
|--|------------|------------|-----------------------------------|---|
| Система координат  |            |            |                                   |   |
| Зона №   |            |            |                                   |   |
| Номер точки  | Координаты |            | Описание закрепления на местности | Средняя квадратическая погрешность определения координат характерных точек границ земельного участка, м |
|  | X          | Y          |                                   |   |
| 1  | 2          | 3          | 4                                 | 5   |
| 2371   | 742936.83  | 1303207.81 | данные отсутствуют                | данные отсутствуют  |
| 2372   | 742936.84  | 1303207.78 | данные отсутствуют                | данные отсутствуют  |
| 2373   | 742938.84  | 1303203.22 | данные отсутствуют                | данные отсутствуют  |
| 2374   | 742938.85  | 1303203.2  | данные отсутствуют                | данные отсутствуют  |
| 2375   | 742942     | 1303199.49 | данные отсутствуют                | данные отсутствуют  |
| 2376   | 742942.02  | 1303199.47 | данные отсутствуют                | данные отсутствуют  |
| 2377   | 742942.04  | 1303199.47 | данные отсутствуют                | данные отсутствуют  |
| 2378   | 742948.61  | 1303197.18 | данные отсутствуют                | данные отсутствуют  |
| 2379   | 742948.64  | 1303197.17 | данные отсутствуют                | данные отсутствуют  |
| 2380   | 742953.77  | 1303197.17 | данные отсутствуют                | данные отсутствуют  |
| 2381   | 742954.33  | 1303197.06 | данные отсутствуют                | данные отсутствуют  |
| 2382   | 742961.13  | 1303186.54 | данные отсутствуют                | данные отсутствуют  |
| 2383   | 742991.71  | 1303173.78 | данные отсутствуют                | данные отсутствуют  |
| 2384   | 743003.74  | 1303171.93 | данные отсутствуют                | данные отсутствуют  |
| 2385   | 743005.16  | 1303170.91 | данные отсутствуют                | данные отсутствуют  |

|                               |         |                   |
|-------------------------------|---------|-------------------|
| Государственный регистратор   |         | ФГИС ЕГРН         |
| полное наименование должности | подпись | инициалы, фамилия |

М.П.

Выписка из Единого государственного реестра недвижимости об объекте недвижимости  
Описание местоположения земельного участка

|                                       |                    |  |                      |
|---------------------------------------|--------------------|--|----------------------|
| <b>Земельный участок</b>              |                    |  |                      |
| (вид объекта недвижимости)            |                    |  |                      |
| Лист №                                | Раздела <b>3.2</b> | Всего листов раздела <b>3.2</b> : ____           | Всего разделов: ____ |
| Всего листов выписки: ____            |                    |  |                      |
| <b>15.11.2021 № 99/2021/430766758</b> |                    |  |                      |
| Кадастровый номер:                    |                    | <b>02:22:000000:147(единое землепользование)</b> |                      |

| Сведения о характерных точках границы земельного участка |            |            |                                   |   |
|--|------------|------------|-----------------------------------|---|
| Система координат  |            |            |                                   |   |
| Зона №   |            |            |                                   |   |
| Номер точки  | Координаты |            | Описание закрепления на местности | Средняя квадратическая погрешность определения координат характерных точек границ земельного участка, м |
|  | X          | Y          |                                   |   |
| 1  | 2          | 3          | 4                                 | 5   |
| 2386   | 743016.87  | 1303162.91 | данные отсутствуют                | данные отсутствуют  |
| 2387   | 743016.88  | 1303162.9  | данные отсутствуют                | данные отсутствуют  |
| 2388   | 743016.9   | 1303162.89 | данные отсутствуют                | данные отсутствуют  |
| 2389   | 743030.9   | 1303159.73 | данные отсутствуют                | данные отсутствуют  |
| 2390   | 743030.92  | 1303159.73 | данные отсутствуют                | данные отсутствуют  |
| 2391   | 743037.49  | 1303159.73 | данные отсутствуют                | данные отсутствуют  |
| 2392   | 743037.51  | 1303159.73 | данные отсутствуют                | данные отсутствуют  |
| 2393   | 743047.23  | 1303161.73 | данные отсутствуют                | данные отсутствуют  |
| 2394   | 743047.26  | 1303161.74 | данные отсутствуют                | данные отсутствуют  |
| 2395   | 743054.69  | 1303166.32 | данные отсутствуют                | данные отсутствуют  |
| 2396   | 743062.69  | 1303171.75 | данные отсутствуют                | данные отсутствуют  |
| 2397   | 743069.26  | 1303178.04 | данные отсутствуют                | данные отсутствуют  |
| 2398   | 743076.68  | 1303182.03 | данные отсутствуют                | данные отсутствуют  |
| 2399   | 743088.1   | 1303185.73 | данные отсутствуют                | данные отсутствуют  |
| 2400   | 743088.11  | 1303185.74 | данные отсутствуют                | данные отсутствуют  |

|                               |         |                   |
|-------------------------------|---------|-------------------|
| Государственный регистратор   |         | ФГИС ЕГРН         |
| полное наименование должности | подпись | инициалы, фамилия |

М.П.

Раздел 3.2

Выписка из Единого государственного реестра недвижимости об объекте недвижимости  
Описание местоположения земельного участка

|                                       |                    |  |                      |
|---------------------------------------|--------------------|--|----------------------|
| <b>Земельный участок</b>              |                    |  |                      |
| (вид объекта недвижимости)            |                    |  |                      |
| Лист №                                | Раздела <b>3.2</b> | Всего листов раздела <b>3.2</b> : ____           | Всего разделов: ____ |
| Всего листов выписки: ____            |                    |  |                      |
| <b>15.11.2021 № 99/2021/430766758</b> |                    |  |                      |
| Кадастровый номер:                    |                    | <b>02:22:000000:147(единое землепользование)</b> |                      |

| Сведения о характерных точках границы земельного участка |            |            |                                   |   |
|--|------------|------------|-----------------------------------|---|
| Система координат  |            |            |                                   |   |
| Зона №   |            |            |                                   |   |
| Номер точки  | Координаты |            | Описание закрепления на местности | Средняя квадратическая погрешность определения координат характерных точек границ земельного участка, м |
|  | X          | Y          |                                   |   |
| 1  | 2          | 3          | 4                                 | 5   |
| 2401   | 743094.39  | 1303189.18 | данные отсутствуют                | данные отсутствуют  |
| 2402   | 743094.4   | 1303189.19 | данные отсутствуют                | данные отсутствуют  |
| 2403   | 743101.26  | 1303194.33 | данные отсутствуют                | данные отсутствуют  |
| 2404   | 743106.88  | 1303199.22 | данные отсутствуют                | данные отсутствуют  |
| 2405   | 743122.97  | 1303206.79 | данные отсутствуют                | данные отсутствуют  |
| 2406   | 743134.37  | 1303209.17 | данные отсутствуют                | данные отсутствуют  |
| 2407   | 743150.94  | 1303213.73 | данные отсутствуют                | данные отсутствуют  |
| 2408   | 743150.96  | 1303213.74 | данные отсутствуют                | данные отсутствуют  |
| 2409   | 743164.1   | 1303220.61 | данные отсутствуют                | данные отсутствуют  |
| 2410   | 743172.09  | 1303223.74 | данные отсутствуют                | данные отсутствуют  |
| 2411   | 743172.11  | 1303223.74 | данные отсутствуют                | данные отсутствуют  |
| 2412   | 743172.12  | 1303223.75 | данные отсутствуют                | данные отсутствуют  |
| 2413   | 743173.97  | 1303225.32 | данные отсутствуют                | данные отсутствуют  |
| 2414   | 743180.04  | 1303227.22 | данные отсутствуют                | данные отсутствуют  |
| 2415   | 743266.51  | 1303229.76 | данные отсутствуют                | данные отсутствуют  |

|                               |         |                   |
|-------------------------------|---------|-------------------|
| Государственный регистратор   |         | ФГИС ЕГРН         |
| полное наименование должности | подпись | инициалы, фамилия |

М.П.

Выписка из Единого государственного реестра недвижимости об объекте недвижимости  
Описание местоположения земельного участка

|   |   |  |                                   |
|---|---|--|-----------------------------------|
| <b>Земельный участок</b>                  |   |  |                                   |
| <small>(вид объекта недвижимости)</small> |   |  |                                   |
| Лист № <u>    </u> Раздела <b>3.2</b>     | Всего листов раздела <b>3.2</b> : <u>    </u> | Всего разделов: <u>    </u>                      | Всего листов выписки: <u>    </u> |
| <b>15.11.2021 № 99/2021/430766758</b>     |   |  |                                   |
| Кадастровый номер:                        |   | <b>02:22:000000:147(единое землепользование)</b> |                                   |

| Сведения о характерных точках границы земельного участка |            |            |                                   |   |
|--|------------|------------|-----------------------------------|---|
| Система координат  |            |            |                                   |   |
| Зона №   |            |            |                                   |   |
| Номер точки  | Координаты |            | Описание закрепления на местности | Средняя квадратическая погрешность определения координат характерных точек границ земельного участка, м |
|  | X          | Y          |                                   |   |
| 1  | 2          | 3          | 4                                 | 5   |
| 2416   | 743294.46  | 1303227.22 | данные отсутствуют                | данные отсутствуют  |
| 2417   | 743317.32  | 1303206.9  | данные отсутствуют                | данные отсутствуют  |
| 2418   | 743335.12  | 1303168.74 | данные отсутствуют                | данные отсутствуют  |
| 2419   | 743365.7   | 1303153.44 | данные отсутствуют                | данные отсутствуют  |
| 2420   | 743398.78  | 1303143.25 | данные отсутствуют                | данные отсутствуют  |
| 2421   | 743434.44  | 1303145.81 | данные отсутствуют                | данные отсутствуют  |
| 2422   | 743464.99  | 1303155.97 | данные отсутствуют                | данные отсутствуют  |
| 2423   | 743475.88  | 1303164.34 | данные отсутствуют                | данные отсутствуют  |
| 2424   | 743484.54  | 1303167.28 | данные отсутствуют                | данные отсутствуют  |
| 2425   | 743484.55  | 1303167.29 | данные отсутствуют                | данные отсутствуют  |
| 2426   | 743496.67  | 1303173.74 | данные отсутствуют                | данные отсутствуют  |
| 2427   | 743519.53  | 1303185.74 | данные отсутствуют                | данные отсутствуют  |
| 2428   | 743519.55  | 1303185.75 | данные отсутствуют                | данные отсутствуют  |
| 2429   | 743527.83  | 1303193.19 | данные отсутствуют                | данные отсутствуют  |
| 2430   | 743535.83  | 1303200.33 | данные отсутствуют                | данные отсутствуют  |

|                               |         |                   |
|-------------------------------|---------|-------------------|
| Государственный регистратор   |         | ФГИС ЕГРН         |
| полное наименование должности | подпись | инициалы, фамилия |

М.П.

Раздел 3.2

Выписка из Единого государственного реестра недвижимости об объекте недвижимости  
Описание местоположения земельного участка

|   |   |  |                                   |
|---|---|--|-----------------------------------|
| <b>Земельный участок</b>                  |   |  |                                   |
| <small>(вид объекта недвижимости)</small> |   |  |                                   |
| Лист № <u>    </u> Раздела <b>3.2</b>     | Всего листов раздела <b>3.2</b> : <u>    </u> | Всего разделов: <u>    </u>                      | Всего листов выписки: <u>    </u> |
| <b>15.11.2021 № 99/2021/430766758</b>     |   |  |                                   |
| Кадастровый номер:                        |   | <b>02:22:000000:147(единое землепользование)</b> |                                   |

| Сведения о характерных точках границы земельного участка |            |            |                                   |   |
|--|------------|------------|-----------------------------------|---|
| Система координат  |            |            |                                   |   |
| Зона №   |            |            |                                   |   |
| Номер точки  | Координаты |            | Описание закрепления на местности | Средняя квадратическая погрешность определения координат характерных точек границ земельного участка, м |
|  | X          | Y          |                                   |   |
| 1  | 2          | 3          | 4                                 | 5   |
| 2431   | 743546.69  | 1303209.19 | данные отсутствуют                | данные отсутствуют  |
| 2432   | 743546.71  | 1303209.21 | данные отсутствуют                | данные отсутствуют  |
| 2433   | 743552.99  | 1303219.77 | данные отсутствуют                | данные отсутствуют  |
| 2434   | 743561.27  | 1303231.49 | данные отсутствуют                | данные отсутствуют  |
| 2435   | 743567.49  | 1303239.87 | данные отсутствуют                | данные отсутствуют  |
| 2436   | 743610.01  | 1303265.38 | данные отсутствуют                | данные отсутствуют  |
| 2437   | 743643.04  | 1303265.38 | данные отсутствуют                | данные отсутствуют  |
| 2438   | 743717.12  | 1303233.93 | данные отсутствуют                | данные отсутствуют  |
| 2439   | 743722.51  | 1303228.73 | данные отсутствуют                | данные отсутствуют  |
| 2440   | 743722.52  | 1303228.71 | данные отсутствуют                | данные отсутствуют  |
| 2441   | 743732.58  | 1303222.32 | данные отсутствуют                | данные отсутствуют  |
| 2442   | 743732.6   | 1303222.32 | данные отсутствуют                | данные отсутствуют  |
| 2443   | 743742.81  | 1303218.73 | данные отсутствуют                | данные отсутствуют  |
| 2444   | 743744.24  | 1303217.74 | данные отсутствуют                | данные отсутствуют  |
| 2445   | 743751.99  | 1303211.48 | данные отсутствуют                | данные отсутствуют  |

|                               |         |                   |
|-------------------------------|---------|-------------------|
| Государственный регистратор   |         | ФГИС ЕГРН         |
| полное наименование должности | подпись | инициалы, фамилия |

М.П.

Выписка из Единого государственного реестра недвижимости об объекте недвижимости  
Описание местоположения земельного участка

|                                       |                    |  |                      |
|---------------------------------------|--------------------|--|----------------------|
| <b>Земельный участок</b>              |                    |  |                      |
| (вид объекта недвижимости)            |                    |  |                      |
| Лист №                                | Раздела <b>3.2</b> | Всего листов раздела <b>3.2</b> : ____           | Всего разделов: ____ |
| Всего листов выписки: ____            |                    |  |                      |
| <b>15.11.2021 № 99/2021/430766758</b> |                    |  |                      |
| Кадастровый номер:                    |                    | <b>02:22:000000:147(единое землепользование)</b> |                      |

| Сведения о характерных точках границы земельного участка |            |            |                                   |   |
|--|------------|------------|-----------------------------------|---|
| Система координат  |            |            |                                   |   |
| Зона №   |            |            |                                   |   |
| Номер точки  | Координаты |            | Описание закрепления на местности | Средняя квадратическая погрешность определения координат характерных точек границ земельного участка, м |
|  | X          | Y          |                                   |   |
| 1  | 2          | 3          | 4                                 | 5   |
| 2446   | 743752     | 1303211.47 | данные отсутствуют                | данные отсутствуют  |
| 2447   | 743766.18  | 1303202.48 | данные отсутствуют                | данные отсутствуют  |
| 2448   | 743785.47  | 1303189.07 | данные отсутствуют                | данные отсутствуют  |
| 2449   | 743849.05  | 1303128.03 | данные отсутствуют                | данные отсутствуют  |
| 2450   | 743868.13  | 1303094.95 | данные отсутствуют                | данные отсутствуют  |
| 2451   | 743868.26  | 1303094.65 | данные отсутствуют                | данные отсутствуют  |
| 2452   | 743868.27  | 1303094.64 | данные отсутствуют                | данные отсутствуют  |
| 2453   | 743868.49  | 1303094.33 | данные отсутствуют                | данные отсутствуют  |
| 2454   | 743887.2   | 1303061.89 | данные отсутствуют                | данные отсутствуют  |
| 2455   | 743914.55  | 1303024.89 | данные отсутствуют                | данные отсутствуют  |
| 2456   | 743927.69  | 1303004.35 | данные отсутствуют                | данные отсутствуют  |
| 2457   | 743927.7   | 1303004.34 | данные отсутствуют                | данные отсутствуют  |
| 2458   | 743936.55  | 1302994.05 | данные отсутствуют                | данные отсутствуют  |
| 2459   | 743936.56  | 1302994.04 | данные отсутствуют                | данные отсутствуют  |
| 2460   | 743944.85  | 1302987.48 | данные отсутствуют                | данные отсутствуют  |

|                               |         |                   |
|-------------------------------|---------|-------------------|
| Государственный регистратор   |         | ФГИС ЕГРН         |
| полное наименование должности | подпись | инициалы, фамилия |

М.П.

Раздел 3.2

Выписка из Единого государственного реестра недвижимости об объекте недвижимости  
Описание местоположения земельного участка

|                                       |                    |  |                      |
|---------------------------------------|--------------------|--|----------------------|
| <b>Земельный участок</b>              |                    |  |                      |
| (вид объекта недвижимости)            |                    |  |                      |
| Лист №                                | Раздела <b>3.2</b> | Всего листов раздела <b>3.2</b> : ____           | Всего разделов: ____ |
| Всего листов выписки: ____            |                    |  |                      |
| <b>15.11.2021 № 99/2021/430766758</b> |                    |  |                      |
| Кадастровый номер:                    |                    | <b>02:22:000000:147(единое землепользование)</b> |                      |

| Сведения о характерных точках границы земельного участка |            |            |                                   |   |
|--|------------|------------|-----------------------------------|---|
| Система координат  |            |            |                                   |   |
| Зона №   |            |            |                                   |   |
| Номер точки  | Координаты |            | Описание закрепления на местности | Средняя квадратическая погрешность определения координат характерных точек границ земельного участка, м |
|  | X          | Y          |                                   |   |
| 1  | 2          | 3          | 4                                 | 5   |
| 2461   | 743944.87  | 1302987.47 | данные отсутствуют                | данные отсутствуют  |
| 2462   | 743957.44  | 1302981.76 | данные отсутствуют                | данные отсутствуют  |
| 2463   | 743971.15  | 1302974.61 | данные отсутствуют                | данные отсутствуют  |
| 2464   | 743988.01  | 1302965.47 | данные отсутствуют                | данные отсутствуют  |
| 2465   | 744002.01  | 1302958.61 | данные отсутствуют                | данные отсутствуют  |
| 2466   | 744002.03  | 1302958.6  | данные отсутствуют                | данные отсутствуют  |
| 2467   | 744016.32  | 1302954.89 | данные отсутствуют                | данные отсутствуют  |
| 2468   | 744029.38  | 1302953.32 | данные отсутствуют                | данные отсутствуют  |
| 2469   | 744058.19  | 1302942.59 | данные отсутствуют                | данные отсутствуют  |
| 2470   | 744059.44  | 1302942.03 | данные отсутствуют                | данные отсутствуют  |
| 2471   | 744095.72  | 1302924.9  | данные отсутствуют                | данные отсутствуют  |
| 2472   | 744119.14  | 1302910.05 | данные отсутствуют                | данные отсутствуют  |
| 2473   | 744131.75  | 1302904.47 | данные отсутствуют                | данные отсутствуют  |
| 2474   | 744131.77  | 1302904.46 | данные отсутствуют                | данные отсутствуют  |
| 2475   | 744142.24  | 1302901.6  | данные отсутствуют                | данные отсутствуют  |

|                               |         |                   |
|-------------------------------|---------|-------------------|
| Государственный регистратор   |         | ФГИС ЕГРН         |
| полное наименование должности | подпись | инициалы, фамилия |

М.П.

|                                       |                    |  |                      |
|---------------------------------------|--------------------|--|----------------------|
| <b>Земельный участок</b>              |                    |  |                      |
| (вид объекта недвижимости)            |                    |  |                      |
| Лист №                                | Раздела <b>3.2</b> | Всего листов раздела <b>3.2</b> : ____           | Всего разделов: ____ |
| Всего листов выписки: ____            |                    |  |                      |
| <b>15.11.2021 № 99/2021/430766758</b> |                    |  |                      |
| Кадастровый номер:                    |                    | <b>02:22:000000:147(единое землепользование)</b> |                      |

| Сведения о характерных точках границы земельного участка |            |            |                                   |   |
|--|------------|------------|-----------------------------------|---|
| Система координат  |            |            |                                   |   |
| Зона №   |            |            |                                   |   |
| Номер точки  | Координаты |            | Описание закрепления на местности | Средняя квадратическая погрешность определения координат характерных точек границ земельного участка, м |
|  | X          | Y          |                                   |   |
| 1  | 2          | 3          | 4                                 | 5   |
| 2476   | 744154.62  | 1302897.8  | данные отсутствуют                | данные отсутствуют  |
| 2477   | 744168.03  | 1302895.46 | данные отсутствуют                | данные отсутствуют  |
| 2478   | 744172.61  | 1302895.17 | данные отсутствуют                | данные отсутствуют  |
| 2479   | 744176.89  | 1302894.6  | данные отсутствуют                | данные отсутствуют  |
| 2480   | 744182.29  | 1302893.18 | данные отсутствуют                | данные отсутствуют  |
| 2481   | 744187.42  | 1302889.19 | данные отсутствуют                | данные отсутствуют  |
| 2482   | 744192.43  | 1302883.3  | данные отсутствуют                | данные отсутствуют  |
| 2483   | 744192.45  | 1302883.28 | данные отсутствуют                | данные отсутствуют  |
| 2484   | 744199.43  | 1302878.9  | данные отсутствуют                | данные отсутствуют  |
| 2485   | 744199.46  | 1302878.89 | данные отсутствуют                | данные отсутствуют  |
| 2486   | 744206.88  | 1302877.46 | данные отсутствуют                | данные отсутствуют  |
| 2487   | 744223.74  | 1302873.46 | данные отсутствуют                | данные отсутствуют  |
| 2488   | 744237.74  | 1302870.89 | данные отсутствуют                | данные отсутствуют  |
| 2489   | 744258.6   | 1302866.89 | данные отсутствуют                | данные отсутствуют  |
| 2490   | 744290.81  | 1302863.99 | данные отсутствуют                | данные отсутствуют  |

|                               |         |                   |
|-------------------------------|---------|-------------------|
| Государственный регистратор   |         | ФГИС ЕГРН         |
| полное наименование должности | подпись | инициалы, фамилия |

М.П.

Раздел 3.2

Выписка из Единого государственного реестра недвижимости об объекте недвижимости  
Описание местоположения земельного участка

|                                       |                    |  |                      |
|---------------------------------------|--------------------|--|----------------------|
| <b>Земельный участок</b>              |                    |  |                      |
| (вид объекта недвижимости)            |                    |  |                      |
| Лист №                                | Раздела <b>3.2</b> | Всего листов раздела <b>3.2</b> : ____           | Всего разделов: ____ |
| Всего листов выписки: ____            |                    |  |                      |
| <b>15.11.2021 № 99/2021/430766758</b> |                    |  |                      |
| Кадастровый номер:                    |                    | <b>02:22:000000:147(единое землепользование)</b> |                      |

| Сведения о характерных точках границы земельного участка |            |            |                                   |   |
|--|------------|------------|-----------------------------------|---|
| Система координат  |            |            |                                   |   |
| Зона №   |            |            |                                   |   |
| Номер точки  | Координаты |            | Описание закрепления на местности | Средняя квадратическая погрешность определения координат характерных точек границ земельного участка, м |
|  | X          | Y          |                                   |   |
| 1  | 2          | 3          | 4                                 | 5   |
| 2491   | 744293.99  | 1302863.87 | данные отсутствуют                | данные отсутствуют  |
| 2492   | 744350.31  | 1302853.22 | данные отсутствуют                | данные отсутствуют  |
| 2493   | 744446.97  | 1302830.32 | данные отсутствуют                | данные отсутствуют  |
| 2494   | 744451.38  | 1302827.61 | данные отсутствуют                | данные отсутствуют  |
| 2495   | 744455.73  | 1302823.54 | данные отсутствуют                | данные отсутствуют  |
| 2496   | 744465.5   | 1302816.4  | данные отсутствуют                | данные отсутствуют  |
| 2497   | 744475.41  | 1302810.33 | данные отсутствуют                | данные отсутствуют  |
| 2498   | 744482.81  | 1302801.57 | данные отсутствуют                | данные отсутствуют  |
| 2499   | 744492.71  | 1302771.87 | данные отсутствуют                | данные отсутствуют  |
| 2500   | 744502.01  | 1302753.27 | данные отсутствуют                | данные отсутствуют  |
| 2501   | 744502.24  | 1302751.83 | данные отсутствуют                | данные отсутствуют  |
| 2502   | 744502.25  | 1302751.81 | данные отсутствуют                | данные отсутствуют  |
| 2503   | 744505.11  | 1302744.39 | данные отсутствуют                | данные отсутствуют  |
| 2504   | 744509.68  | 1302736.09 | данные отсутствуют                | данные отсутствуют  |
| 2505   | 744509.69  | 1302736.08 | данные отсутствуют                | данные отсутствуют  |

|                               |         |                   |
|-------------------------------|---------|-------------------|
| Государственный регистратор   |         | ФГИС ЕГРН         |
| полное наименование должности | подпись | инициалы, фамилия |

М.П.



Выписка из Единого государственного реестра недвижимости об объекте недвижимости  
Описание местоположения земельного участка

|                                       |                    |  |                      |
|---------------------------------------|--------------------|--|----------------------|
| <b>Земельный участок</b>              |                    |  |                      |
| (вид объекта недвижимости)            |                    |  |                      |
| Лист №                                | Раздела <b>3.2</b> | Всего листов раздела <b>3.2</b> : ____           | Всего разделов: ____ |
| Всего листов выписки: ____            |                    |  |                      |
| <b>15.11.2021 № 99/2021/430766758</b> |                    |  |                      |
| Кадастровый номер:                    |                    | <b>02:22:000000:147(единое землепользование)</b> |                      |

| Сведения о характерных точках границы земельного участка |            |            |                                   |   |
|--|------------|------------|-----------------------------------|---|
| Система координат  |            |            |                                   |   |
| Зона №   |            |            |                                   |   |
| Номер точки  | Координаты |            | Описание закрепления на местности | Средняя квадратическая погрешность определения координат характерных точек границ земельного участка, м |
|  | X          | Y          |                                   |   |
| 1  | 2          | 3          | 4                                 | 5   |
| 2506   | 744513.17  | 1302730.94 | данные отсутствуют                | данные отсутствуют  |
| 2507   | 744525.78  | 1302705.71 | данные отсутствуют                | данные отсутствуют  |
| 2508   | 744533.88  | 1302696.91 | данные отсутствуют                | данные отсутствуют  |
| 2509   | 744540.7   | 1302686.2  | данные отсутствуют                | данные отсутствуют  |
| 2510   | 744540.71  | 1302686.19 | данные отсутствуют                | данные отсутствуют  |
| 2511   | 744551.42  | 1302672.86 | данные отсутствуют                | данные отсутствуют  |
| 2512   | 744551.44  | 1302672.85 | данные отсутствуют                | данные отсутствуют  |
| 2513   | 744565.27  | 1302662.79 | данные отсутствуют                | данные отсутствуют  |
| 2514   | 744584.32  | 1302642.08 | данные отсутствуют                | данные отсутствуют  |
| 2515   | 744627.58  | 1302601.36 | данные отсутствуют                | данные отсутствуют  |
| 2516   | 744655.6   | 1302591.17 | данные отсутствуют                | данные отсутствуют  |
| 2517   | 744673.51  | 1302594.42 | данные отсутствуют                | данные отсутствуют  |
| 2518   | 744675.99  | 1302592.63 | данные отсутствуют                | данные отсутствуют  |
| 2519   | 744676     | 1302592.62 | данные отсутствуют                | данные отсутствуют  |
| 2520   | 744686.91  | 1302588.57 | данные отсутствуют                | данные отсутствуют  |

|                               |         |                   |
|-------------------------------|---------|-------------------|
| Государственный регистратор   |         | ФГИС ЕГРН         |
| полное наименование должности | подпись | инициалы, фамилия |

М.П.

Раздел 3.2

Выписка из Единого государственного реестра недвижимости об объекте недвижимости  
Описание местоположения земельного участка

|                                       |                    |  |                      |
|---------------------------------------|--------------------|--|----------------------|
| <b>Земельный участок</b>              |                    |  |                      |
| (вид объекта недвижимости)            |                    |  |                      |
| Лист №                                | Раздела <b>3.2</b> | Всего листов раздела <b>3.2</b> : ____           | Всего разделов: ____ |
| Всего листов выписки: ____            |                    |  |                      |
| <b>15.11.2021 № 99/2021/430766758</b> |                    |  |                      |
| Кадастровый номер:                    |                    | <b>02:22:000000:147(единое землепользование)</b> |                      |

| Сведения о характерных точках границы земельного участка |            |            |                                   |   |
|--|------------|------------|-----------------------------------|---|
| Система координат  |            |            |                                   |   |
| Зона №   |            |            |                                   |   |
| Номер точки  | Координаты |            | Описание закрепления на местности | Средняя квадратическая погрешность определения координат характерных точек границ земельного участка, м |
|  | X          | Y          |                                   |   |
| 1  | 2          | 3          | 4                                 | 5   |
| 2521   | 744686.92  | 1302588.56 | данные отсутствуют                | данные отсутствуют  |
| 2522   | 742079.18  | 1301717.51 | данные отсутствуют                | данные отсутствуют  |
| 2523   | 742160.69  | 1301953.3  | данные отсутствуют                | данные отсутствуют  |
| 2524   | 742185.75  | 1301959.14 | данные отсутствуют                | данные отсутствуют  |
| 2525   | 742219.08  | 1302039.33 | данные отсутствуют                | данные отсутствуют  |
| 2526   | 742221.38  | 1302124.29 | данные отсутствуют                | данные отсутствуют  |
| 2527   | 742214.49  | 1302220.74 | данные отсутствуют                | данные отсутствуют  |
| 2528   | 742170.85  | 1302246    | данные отсутствуют                | данные отсутствуют  |
| 2529   | 742180.04  | 1302333.26 | данные отсутствуют                | данные отсутствуют  |
| 2530   | 742175.45  | 1302356.22 | данные отсутствуют                | данные отсутствуют  |
| 2531   | 742154.78  | 1302443.5  | данные отсутствуют                | данные отсутствуют  |
| 2532   | 742088.18  | 1302560.62 | данные отсутствуют                | данные отсутствуют  |
| 2533   | 742039.96  | 1302638.7  | данные отсутствуют                | данные отсутствуют  |
| 2534   | 742049.14  | 1302650.18 | данные отсутствуют                | данные отсутствуют  |
| 2535   | 742051.44  | 1302686.91 | данные отсутствуют                | данные отсутствуют  |

|                               |         |                   |
|-------------------------------|---------|-------------------|
| Государственный регистратор   |         | ФГИС ЕГРН         |
| полное наименование должности | подпись | инициалы, фамилия |

М.П.

|                                       |                    |  |                      |
|---------------------------------------|--------------------|--|----------------------|
| <b>Земельный участок</b>              |                    |  |                      |
| (вид объекта недвижимости)            |                    |  |                      |
| Лист №                                | Раздела <b>3.2</b> | Всего листов раздела <b>3.2</b> : ____           | Всего разделов: ____ |
| Всего листов выписки: ____            |                    |  |                      |
| <b>15.11.2021 № 99/2021/430766758</b> |                    |  |                      |
| Кадастровый номер:                    |                    | <b>02:22:000000:147(единое землепользование)</b> |                      |

| Сведения о характерных точках границы земельного участка |            |            |                                   |   |
|--|------------|------------|-----------------------------------|---|
| Система координат  |            |            |                                   |   |
| Зона №   |            |            |                                   |   |
| Номер точки  | Координаты |            | Описание закрепления на местности | Средняя квадратическая погрешность определения координат характерных точек границ земельного участка, м |
|  | X          | Y          |                                   |   |
| 1  | 2          | 3          | 4                                 | 5   |
| 2536   | 742035.36  | 1302732.85 | данные отсутствуют                | данные отсутствуют  |
| 2537   | 742042.25  | 1302769.59 | данные отсутствуют                | данные отсутствуют  |
| 2538   | 742062.92  | 1302781.07 | данные отсутствуют                | данные отсутствуют  |
| 2539   | 742067.51  | 1302806.33 | данные отсутствуют                | данные отсутствуют  |
| 2540   | 742039.54  | 1302816.99 | данные отсутствуют                | данные отсутствуют  |
| 2541   | 742019.29  | 1302824.7  | данные отсутствуют                | данные отсутствуют  |
| 2542   | 741938.41  | 1302818.32 | данные отсутствуют                | данные отсутствуют  |
| 2543   | 741932.02  | 1302817.82 | данные отсутствуют                | данные отсутствуют  |
| 2544   | 741865.43  | 1302838.48 | данные отсутствуют                | данные отсутствуют  |
| 2545   | 741801.13  | 1302875.23 | данные отсутствуют                | данные отсутствуют  |
| 2546   | 741741.42  | 1302934.93 | данные отсутствуют                | данные отсутствуют  |
| 2547   | 741697.02  | 1302956.36 | данные отсутствуют                | данные отсутствуют  |
| 2548   | 741674.82  | 1302967.07 | данные отсутствуют                | данные отсутствуют  |
| 2549   | 741660.36  | 1302967.41 | данные отсутствуют                | данные отсутствуют  |
| 2550   | 741660.65  | 1302966.44 | данные отсутствуют                | данные отсутствуют  |

|                               |         |                   |
|-------------------------------|---------|-------------------|
| Государственный регистратор   |         | ФГИС ЕГРН         |
| полное наименование должности | подпись | инициалы, фамилия |

М.П.

Раздел 3.2

Выписка из Единого государственного реестра недвижимости об объекте недвижимости  
Описание местоположения земельного участка

|                                       |                    |  |                      |
|---------------------------------------|--------------------|--|----------------------|
| <b>Земельный участок</b>              |                    |  |                      |
| (вид объекта недвижимости)            |                    |  |                      |
| Лист №                                | Раздела <b>3.2</b> | Всего листов раздела <b>3.2</b> : ____           | Всего разделов: ____ |
| Всего листов выписки: ____            |                    |  |                      |
| <b>15.11.2021 № 99/2021/430766758</b> |                    |  |                      |
| Кадастровый номер:                    |                    | <b>02:22:000000:147(единое землепользование)</b> |                      |

| Сведения о характерных точках границы земельного участка |            |            |                                   |   |
|--|------------|------------|-----------------------------------|---|
| Система координат  |            |            |                                   |   |
| Зона №   |            |            |                                   |   |
| Номер точки  | Координаты |            | Описание закрепления на местности | Средняя квадратическая погрешность определения координат характерных точек границ земельного участка, м |
|  | X          | Y          |                                   |   |
| 1  | 2          | 3          | 4                                 | 5   |
| 2551   | 741660.65  | 1302966.42 | данные отсутствуют                | данные отсутствуют  |
| 2552   | 741662.75  | 1302953.13 | данные отсутствуют                | данные отсутствуют  |
| 2553   | 741665.55  | 1302943.58 | данные отсутствуют                | данные отсутствуют  |
| 2554   | 741672.3   | 1302926.35 | данные отсутствуют                | данные отсутствуют  |
| 2555   | 741672.31  | 1302926.33 | данные отсутствуют                | данные отсутствуют  |
| 2556   | 741673.25  | 1302915.09 | данные отсутствуют                | данные отсутствуют  |
| 2557   | 741673.25  | 1302915.07 | данные отсутствуют                | данные отсутствуют  |
| 2558   | 741671.85  | 1302904.33 | данные отсутствуют                | данные отсутствуют  |
| 2559   | 741671.84  | 1302904.31 | данные отсутствуют                | данные отсутствуют  |
| 2560   | 741667.64  | 1302892.64 | данные отсутствуют                | данные отсутствуют  |
| 2561   | 741667.63  | 1302892.62 | данные отсутствуют                | данные отсутствуют  |
| 2562   | 741658.53  | 1302881.19 | данные отсутствуют                | данные отсутствуют  |
| 2563   | 741651.54  | 1302870.94 | данные отсутствуют                | данные отсутствуют  |
| 2564   | 741648.28  | 1302858.59 | данные отсутствуют                | данные отсутствуют  |
| 2565   | 741648.27  | 1302858.57 | данные отсутствуют                | данные отсутствуют  |

|                               |         |                   |
|-------------------------------|---------|-------------------|
| Государственный регистратор   |         | ФГИС ЕГРН         |
| полное наименование должности | подпись | инициалы, фамилия |

М.П.

Выписка из Единого государственного реестра недвижимости об объекте недвижимости  
Описание местоположения земельного участка

|                                       |                    |  |                      |
|---------------------------------------|--------------------|--|----------------------|
| <b>Земельный участок</b>              |                    |  |                      |
| (вид объекта недвижимости)            |                    |  |                      |
| Лист №                                | Раздела <b>3.2</b> | Всего листов раздела <b>3.2</b> : ____           | Всего разделов: ____ |
| Всего листов выписки: ____            |                    |  |                      |
| <b>15.11.2021 № 99/2021/430766758</b> |                    |  |                      |
| Кадастровый номер:                    |                    | <b>02:22:000000:147(единое землепользование)</b> |                      |

| Сведения о характерных точках границы земельного участка |            |            |                                   |   |
|--|------------|------------|-----------------------------------|---|
| Система координат  |            |            |                                   |   |
| Зона №   |            |            |                                   |   |
| Номер точки  | Координаты |            | Описание закрепления на местности | Средняя квадратическая погрешность определения координат характерных точек границ земельного участка, м |
|  | X          | Y          |                                   |   |
| 1  | 2          | 3          | 4                                 | 5   |
| 2566   | 741648.26  | 1302858.55 | данные отсутствуют                | данные отсутствуют  |
| 2567   | 741639.86  | 1302847.82 | данные отсутствуют                | данные отсутствуют  |
| 2568   | 741639.83  | 1302847.8  | данные отсутствуют                | данные отсутствуют  |
| 2569   | 741620.23  | 1302837.76 | данные отсутствуют                | данные отсутствуют  |
| 2570   | 741620.2   | 1302837.75 | данные отсутствуют                | данные отсутствуют  |
| 2571   | 741605.73  | 1302835.42 | данные отсутствуют                | данные отсутствуют  |
| 2572   | 741605.34  | 1302835.43 | данные отсутствуют                | данные отсутствуют  |
| 2573   | 741572.1   | 1302733.74 | данные отсутствуют                | данные отсутствуют  |
| 2574   | 741488.14  | 1302550.56 | данные отсутствуют                | данные отсутствуют  |
| 2575   | 741213.38  | 1302288.51 | данные отсутствуют                | данные отсутствуют  |
| 2576   | 740849.56  | 1301967.95 | данные отсутствуют                | данные отсутствуют  |
| 2577   | 740592.6   | 1302380.99 | данные отсутствуют                | данные отсутствуют  |
| 2578   | 740534.62  | 1302371.7  | данные отсутствуют                | данные отсутствуют  |
| 2579   | 740487.52  | 1302334.37 | данные отсутствуют                | данные отсутствуют  |
| 2580   | 740442.49  | 1302298.69 | данные отсутствуют                | данные отсутствуют  |

|                               |         |                   |
|-------------------------------|---------|-------------------|
| Государственный регистратор   |         | ФГИС ЕГРН         |
| полное наименование должности | подпись | инициалы, фамилия |

М.П.

Раздел 3.2

Выписка из Единого государственного реестра недвижимости об объекте недвижимости  
Описание местоположения земельного участка

|                                       |                    |  |                      |
|---------------------------------------|--------------------|--|----------------------|
| <b>Земельный участок</b>              |                    |  |                      |
| (вид объекта недвижимости)            |                    |  |                      |
| Лист №                                | Раздела <b>3.2</b> | Всего листов раздела <b>3.2</b> : ____           | Всего разделов: ____ |
| Всего листов выписки: ____            |                    |  |                      |
| <b>15.11.2021 № 99/2021/430766758</b> |                    |  |                      |
| Кадастровый номер:                    |                    | <b>02:22:000000:147(единое землепользование)</b> |                      |

| Сведения о характерных точках границы земельного участка |            |            |                                   |   |
|--|------------|------------|-----------------------------------|---|
| Система координат  |            |            |                                   |   |
| Зона №   |            |            |                                   |   |
| Номер точки  | Координаты |            | Описание закрепления на местности | Средняя квадратическая погрешность определения координат характерных точек границ земельного участка, м |
|  | X          | Y          |                                   |   |
| 1  | 2          | 3          | 4                                 | 5   |
| 2581   | 740389.06  | 1302321.58 | данные отсутствуют                | данные отсутствуют  |
| 2582   | 740378.06  | 1302346.59 | данные отсутствуют                | данные отсутствуют  |
| 2583   | 740307.54  | 1302335.28 | данные отсутствуют                | данные отсутствуют  |
| 2584   | 740303.64  | 1302330.86 | данные отсутствуют                | данные отсутствуют  |
| 2585   | 740301.33  | 1302326.45 | данные отсутствуют                | данные отсутствуют  |
| 2586   | 740300.63  | 1302320.63 | данные отсутствуют                | данные отсутствуют  |
| 2587   | 740300.62  | 1302320.61 | данные отсутствуют                | данные отсутствуют  |
| 2588   | 740299.29  | 1302316.97 | данные отсутствуют                | данные отсутствуют  |
| 2589   | 740331.95  | 1302293.06 | данные отсутствуют                | данные отсутствуют  |
| 2590   | 740317.83  | 1302193.89 | данные отсутствуют                | данные отсутствуют  |
| 2591   | 740321.9   | 1302157.92 | данные отсутствуют                | данные отсутствуют  |
| 2592   | 740305.81  | 1302130.72 | данные отсутствуют                | 0.5   |
| 2593   | 740302.01  | 1302114.06 | данные отсутствуют                | 0.5   |
| 2594   | 740290.87  | 1302088.76 | данные отсутствуют                | 0.5   |
| 2595   | 740263.96  | 1302074.55 | данные отсутствуют                | 0.5   |

|                               |         |                   |
|-------------------------------|---------|-------------------|
| Государственный регистратор   |         | ФГИС ЕГРН         |
| полное наименование должности | подпись | инициалы, фамилия |

М.П.

|                                       |                    |  |                      |
|---------------------------------------|--------------------|--|----------------------|
| <b>Земельный участок</b>              |                    |  |                      |
| (вид объекта недвижимости)            |                    |  |                      |
| Лист №                                | Раздела <b>3.2</b> | Всего листов раздела <b>3.2</b> : ____           | Всего разделов: ____ |
| Всего листов выписки: ____            |                    |  |                      |
| <b>15.11.2021 № 99/2021/430766758</b> |                    |  |                      |
| Кадастровый номер:                    |                    | <b>02:22:000000:147(единое землепользование)</b> |                      |

| Сведения о характерных точках границы земельного участка |            |            |                                   |   |
|--|------------|------------|-----------------------------------|---|
| Система координат  |            |            |                                   |   |
| Зона №   |            |            |                                   |   |
| Номер точки  | Координаты |            | Описание закрепления на местности | Средняя квадратическая погрешность определения координат характерных точек границ земельного участка, м |
|  | X          | Y          |                                   |   |
| 1  | 2          | 3          | 4                                 | 5   |
| 2596   | 740260.55  | 1302068.75 | данные отсутствуют                | 0.5   |
| 2597   | 740261.17  | 1302058.91 | данные отсутствуют                | 0.5   |
| 2598   | 740233.01  | 1302040.3  | данные отсутствуют                | 0.5   |
| 2599   | 740196.52  | 1302038.03 | данные отсутствуют                | 0.5   |
| 2600   | 740177.66  | 1302051.04 | данные отсутствуют                | 0.5   |
| 2601   | 740148.59  | 1302037.7  | данные отсутствуют                | 0.5   |
| 2602   | 740133.73  | 1301999.06 | данные отсутствуют                | 0.5   |
| 2603   | 740113.93  | 1301998.37 | данные отсутствуют                | 0.5   |
| 2604   | 740066.6   | 1301961.14 | данные отсутствуют                | 0.5   |
| 2605   | 740033.81  | 1301935.68 | данные отсутствуют                | 0.5   |
| 2606   | 740030.33  | 1301927    | данные отсутствуют                | 0.5   |
| 2607   | 740063.41  | 1301916.56 | данные отсутствуют                | данные отсутствуют  |
| 2608   | 740089.99  | 1301860.74 | данные отсутствуют                | данные отсутствуют  |
| 2609   | 740137.83  | 1301735.82 | данные отсутствуют                | данные отсутствуют  |
| 2610   | 740183.01  | 1301640.14 | данные отсутствуют                | данные отсутствуют  |

|                               |         |                   |
|-------------------------------|---------|-------------------|
| Государственный регистратор   |         | ФГИС ЕГРН         |
| полное наименование должности | подпись | инициалы, фамилия |

М.П.

Раздел 3.2

Выписка из Единого государственного реестра недвижимости об объекте недвижимости  
Описание местоположения земельного участка

|                                       |                    |  |                      |
|---------------------------------------|--------------------|--|----------------------|
| <b>Земельный участок</b>              |                    |  |                      |
| (вид объекта недвижимости)            |                    |  |                      |
| Лист №                                | Раздела <b>3.2</b> | Всего листов раздела <b>3.2</b> : ____           | Всего разделов: ____ |
| Всего листов выписки: ____            |                    |  |                      |
| <b>15.11.2021 № 99/2021/430766758</b> |                    |  |                      |
| Кадастровый номер:                    |                    | <b>02:22:000000:147(единое землепользование)</b> |                      |

| Сведения о характерных точках границы земельного участка |            |            |                                   |   |
|--|------------|------------|-----------------------------------|---|
| Система координат  |            |            |                                   |   |
| Зона №   |            |            |                                   |   |
| Номер точки  | Координаты |            | Описание закрепления на местности | Средняя квадратическая погрешность определения координат характерных точек границ земельного участка, м |
|  | X          | Y          |                                   |   |
| 1  | 2          | 3          | 4                                 | 5   |
| 2611   | 740238.83  | 1301597.62 | данные отсутствуют                | данные отсутствуют  |
| 2612   | 740297.3   | 1301560.4  | данные отсутствуют                | данные отсутствуют  |
| 2613   | 740326.54  | 1301560.4  | данные отсутствуют                | данные отсутствуют  |
| 2614   | 740291.98  | 1301624.19 | данные отсутствуют                | данные отсутствуют  |
| 2615   | 740228.2   | 1301722.53 | данные отсутствуют                | данные отсутствуют  |
| 2616   | 740185.67  | 1301799.62 | данные отсутствуют                | данные отсутствуют  |
| 2617   | 740143.14  | 1301889.98 | данные отсутствуют                | данные отсутствуют  |
| 2618   | 740113.91  | 1301956.42 | данные отсутствуют                | данные отсутствуют  |
| 2619   | 740121.88  | 1301975.02 | данные отсутствуют                | данные отсутствуют  |
| 2620   | 740137.83  | 1301982.99 | данные отсутствуют                | данные отсутствуют  |
| 2621   | 740159.09  | 1301969.71 | данные отсутствуют                | данные отсутствуют  |
| 2622   | 740177.7   | 1301937.82 | данные отсутствуют                | данные отсутствуют  |
| 2623   | 740214.91  | 1301852.77 | данные отсутствуют                | данные отсутствуют  |
| 2624   | 740257.43  | 1301770.37 | данные отсутствуют                | данные отсутствуют  |
| 2625   | 740307.93  | 1301711.9  | данные отсутствуют                | данные отсутствуют  |

|                               |         |                   |
|-------------------------------|---------|-------------------|
| Государственный регистратор   |         | ФГИС ЕГРН         |
| полное наименование должности | подпись | инициалы, фамилия |

М.П.

Выписка из Единого государственного реестра недвижимости об объекте недвижимости  
Описание местоположения земельного участка

|                                       |                    |  |                      |
|---------------------------------------|--------------------|--|----------------------|
| <b>Земельный участок</b>              |                    |  |                      |
| (вид объекта недвижимости)            |                    |  |                      |
| Лист №                                | Раздела <b>3.2</b> | Всего листов раздела <b>3.2</b> : ____           | Всего разделов: ____ |
| Всего листов выписки: ____            |                    |  |                      |
| <b>15.11.2021 № 99/2021/430766758</b> |                    |  |                      |
| Кадастровый номер:                    |                    | <b>02:22:000000:147(единое землепользование)</b> |                      |

| Сведения о характерных точках границы земельного участка |            |            |                                   |   |
|--|------------|------------|-----------------------------------|---|
| Система координат  |            |            |                                   |   |
| Зона №   |            |            |                                   |   |
| Номер точки  | Координаты |            | Описание закрепления на местности | Средняя квадратическая погрешность определения координат характерных точек границ земельного участка, м |
|  | X          | Y          |                                   |   |
| 1  | 2          | 3          | 4                                 | 5   |
| 2626   | 740342.48  | 1301693.3  | данные отсутствуют                | данные отсутствуют  |
| 2627   | 740361.09  | 1301701.26 | данные отсутствуют                | данные отсутствуют  |
| 2628   | 740345.14  | 1301746.45 | данные отсутствуют                | данные отсутствуют  |
| 2629   | 740281.35  | 1301826.19 | данные отсутствуют                | данные отсутствуют  |
| 2630   | 740246.8   | 1301889.98 | данные отсутствуют                | данные отсутствуют  |
| 2631   | 740220.22  | 1301919.22 | данные отсутствуют                | данные отсутствуют  |
| 2632   | 740190.99  | 1301967.06 | данные отсутствуют                | данные отсутствуют  |
| 2633   | 740175.04  | 1301996.29 | данные отсутствуют                | данные отсутствуют  |
| 2634   | 740201.62  | 1302006.91 | данные отсутствуют                | данные отсутствуют  |
| 2635   | 740228.2   | 1301998.94 | данные отсутствуют                | данные отсутствуют  |
| 2636   | 740310.59  | 1301887.31 | данные отсутствуют                | данные отсутствуют  |
| 2637   | 740379.69  | 1301796.94 | данные отсутствуют                | данные отсутствуют  |
| 2638   | 740462.09  | 1301717.22 | данные отсутствуют                | данные отсутствуют  |
| 2639   | 740493.98  | 1301669.38 | данные отсутствуют                | данные отсутствуют  |
| 2640   | 740533.85  | 1301602.93 | данные отсутствуют                | данные отсутствуют  |

|                               |         |                   |
|-------------------------------|---------|-------------------|
| Государственный регистратор   |         | ФГИС ЕГРН         |
| полное наименование должности | подпись | инициалы, фамилия |

М.П.

Раздел 3.2

Выписка из Единого государственного реестра недвижимости об объекте недвижимости  
Описание местоположения земельного участка

|                                       |                    |  |                      |
|---------------------------------------|--------------------|--|----------------------|
| <b>Земельный участок</b>              |                    |  |                      |
| (вид объекта недвижимости)            |                    |  |                      |
| Лист №                                | Раздела <b>3.2</b> | Всего листов раздела <b>3.2</b> : ____           | Всего разделов: ____ |
| Всего листов выписки: ____            |                    |  |                      |
| <b>15.11.2021 № 99/2021/430766758</b> |                    |  |                      |
| Кадастровый номер:                    |                    | <b>02:22:000000:147(единое землепользование)</b> |                      |

| Сведения о характерных точках границы земельного участка |            |            |                                   |   |
|--|------------|------------|-----------------------------------|---|
| Система координат  |            |            |                                   |   |
| Зона №   |            |            |                                   |   |
| Номер точки  | Координаты |            | Описание закрепления на местности | Средняя квадратическая погрешность определения координат характерных точек границ земельного участка, м |
|  | X          | Y          |                                   |   |
| 1  | 2          | 3          | 4                                 | 5   |
| 2641   | 740555.11  | 1301597.62 | данные отсутствуют                | данные отсутствуют  |
| 2642   | 740592.32  | 1301608.24 | данные отсутствуют                | данные отсутствуют  |
| 2643   | 740589.67  | 1301634.82 | данные отсутствуют                | данные отсутствуют  |
| 2644   | 740557.77  | 1301706.58 | данные отсутствуют                | данные отсутствуют  |
| 2645   | 740563.09  | 1301733.15 | данные отсутствуют                | данные отсутствуют  |
| 2646   | 740560.43  | 1301765.06 | данные отсутствуют                | данные отсутствуют  |
| 2647   | 740488.67  | 1301823.54 | данные отсутствуют                | данные отсутствуют  |
| 2648   | 740355.77  | 1301929.84 | данные отсутствуют                | данные отсутствуют  |
| 2649   | 740294.64  | 1302025.54 | данные отсутствуют                | данные отсутствуют  |
| 2650   | 740438.17  | 1302190.32 | данные отсутствуют                | данные отсутствуют  |
| 2651   | 740398.42  | 1302250.1  | данные отсутствуют                | данные отсутствуют  |
| 2652   | 740493.37  | 1302325.94 | данные отсутствуют                | данные отсутствуют  |
| 2653   | 740650.29  | 1302099.89 | данные отсутствуют                | данные отсутствуют  |
| 2654   | 740683.06  | 1302041.71 | данные отсутствуют                | данные отсутствуют  |
| 2655   | 740746.48  | 1302004.26 | данные отсутствуют                | данные отсутствуют  |

|                               |         |                   |
|-------------------------------|---------|-------------------|
| Государственный регистратор   |         | ФГИС ЕГРН         |
| полное наименование должности | подпись | инициалы, фамилия |

М.П.

|                                       |  |  |                            |
|---------------------------------------|--|--|----------------------------|
| <b>Земельный участок</b>              |  |  |                            |
| (вид объекта недвижимости)            |  |  |                            |
| Лист № ____ Раздела <b>3.2</b>        | Всего листов раздела <b>3.2</b> : ____ | Всего разделов: ____                             | Всего листов выписки: ____ |
| <b>15.11.2021 № 99/2021/430766758</b> |  |  |                            |
| Кадастровый номер:                    |  | <b>02:22:000000:147(единое землепользование)</b> |                            |

| Сведения о характерных точках границы земельного участка |            |            |                                   |   |
|--|------------|------------|-----------------------------------|---|
| Система координат  |            |            |                                   |   |
| Зона №   |            |            |                                   |   |
| Номер точки  | Координаты |            | Описание закрепления на местности | Средняя квадратическая погрешность определения координат характерных точек границ земельного участка, м |
|  | X          | Y          |                                   |   |
| 1  | 2          | 3          | 4                                 | 5   |
| 2656   | 740820.9   | 1301948.45 | данные отсутствуют                | данные отсутствуют  |
| 2657   | 740896.9   | 1301962.26 | данные отсутствуют                | данные отсутствуют  |
| 2658   | 741171.93  | 1302205.1  | данные отсутствуют                | данные отсутствуют  |
| 2659   | 741296.66  | 1302315.24 | данные отсутствуют                | данные отсутствуют  |
| 2660   | 741365.76  | 1302384.34 | данные отсутствуют                | данные отсутствуют  |
| 2661   | 741434.86  | 1302453.44 | данные отсутствуют                | данные отсутствуют  |
| 2662   | 741490.68  | 1302511.92 | данные отсутствуют                | данные отсутствуют  |
| 2663   | 741519.92  | 1302551.78 | данные отсутствуют                | данные отсутствуют  |
| 2664   | 741581.05  | 1302708.6  | данные отсутствуют                | данные отсутствуют  |
| 2665   | 741615.12  | 1302680.03 | данные отсутствуют                | данные отсутствуют  |
| 2666   | 741644.61  | 1302573.99 | данные отсутствуют                | данные отсутствуют  |
| 2667   | 741660.98  | 1302470.36 | данные отсутствуют                | данные отсутствуют  |
| 2668   | 741667.94  | 1302415.94 | данные отсутствуют                | данные отсутствуют  |
| 2669   | 741713.64  | 1302400.59 | данные отсутствуют                | данные отсутствуют  |
| 2670   | 741727.78  | 1302293.42 | данные отсутствуют                | данные отсутствуют  |

|                               |         |                   |
|-------------------------------|---------|-------------------|
| Государственный регистратор   |         | ФГИС ЕГРН         |
| полное наименование должности | подпись | инициалы, фамилия |

М.П.

Раздел 3.2

Выписка из Единого государственного реестра недвижимости об объекте недвижимости  
Описание местоположения земельного участка

|                                       |  |  |                            |
|---------------------------------------|--|--|----------------------------|
| <b>Земельный участок</b>              |  |  |                            |
| (вид объекта недвижимости)            |  |  |                            |
| Лист № ____ Раздела <b>3.2</b>        | Всего листов раздела <b>3.2</b> : ____ | Всего разделов: ____                             | Всего листов выписки: ____ |
| <b>15.11.2021 № 99/2021/430766758</b> |  |  |                            |
| Кадастровый номер:                    |  | <b>02:22:000000:147(единое землепользование)</b> |                            |

| Сведения о характерных точках границы земельного участка |            |            |                                   |   |
|--|------------|------------|-----------------------------------|---|
| Система координат  |            |            |                                   |   |
| Зона №   |            |            |                                   |   |
| Номер точки  | Координаты |            | Описание закрепления на местности | Средняя квадратическая погрешность определения координат характерных точек границ земельного участка, м |
|  | X          | Y          |                                   |   |
| 1  | 2          | 3          | 4                                 | 5   |
| 2671   | 741729.94  | 1302227.63 | данные отсутствуют                | данные отсутствуют  |
| 2672   | 741711.57  | 1302161.04 | данные отсутствуют                | данные отсутствуют  |
| 2673   | 741693.2   | 1302110.51 | данные отсутствуют                | данные отсутствуют  |
| 2674   | 741702.38  | 1302082.96 | данные отсутствуют                | данные отсутствуют  |
| 2675   | 741736.83  | 1302112.82 | данные отсутствуют                | данные отсутствуют  |
| 2676   | 741764.39  | 1302158.74 | данные отсутствуют                | данные отсутствуют  |
| 2677   | 741803.42  | 1302206.98 | данные отсутствуют                | данные отсутствуют  |
| 2678   | 741814.34  | 1302203.92 | данные отсутствуют                | данные отсутствуют  |
| 2679   | 741825.25  | 1302200.87 | данные отсутствуют                | данные отсутствуют  |
| 2680   | 741865.17  | 1302170.05 | данные отсутствуют                | данные отсутствуют  |
| 2681   | 741895.28  | 1302161.04 | данные отсутствуют                | данные отсутствуют  |
| 2682   | 741906.76  | 1302268.98 | данные отсутствуют                | данные отсутствуют  |
| 2683   | 741925.14  | 1302392.98 | данные отсутствуют                | данные отсутствуют  |
| 2684   | 741941.21  | 1302434.31 | данные отсутствуют                | данные отсутствуют  |
| 2685   | 741952.69  | 1302434.31 | данные отсутствуют                | данные отсутствуют  |

|                               |         |                   |
|-------------------------------|---------|-------------------|
| Государственный регистратор   |         | ФГИС ЕГРН         |
| полное наименование должности | подпись | инициалы, фамилия |

М.П.

Выписка из Единого государственного реестра недвижимости об объекте недвижимости  
Описание местоположения земельного участка

|                                       |                    |  |                      |
|---------------------------------------|--------------------|--|----------------------|
| <b>Земельный участок</b>              |                    |  |                      |
| (вид объекта недвижимости)            |                    |  |                      |
| Лист №                                | Раздела <b>3.2</b> | Всего листов раздела <b>3.2</b> : ____           | Всего разделов: ____ |
| Всего листов выписки: ____            |                    |  |                      |
| <b>15.11.2021 № 99/2021/430766758</b> |                    |  |                      |
| Кадастровый номер:                    |                    | <b>02:22:000000:147(единое землепользование)</b> |                      |

| Сведения о характерных точках границы земельного участка |            |            |                                   |   |
|--|------------|------------|-----------------------------------|---|
| Система координат  |            |            |                                   |   |
| Зона №   |            |            |                                   |   |
| Номер точки  | Координаты |            | Описание закрепления на местности | Средняя квадратическая погрешность определения координат характерных точек границ земельного участка, м |
|  | X          | Y          |                                   |   |
| 1  | 2          | 3          | 4                                 | 5   |
| 2686   | 741966.47  | 1302422.83 | данные отсутствуют                | данные отсутствуют  |
| 2687   | 741961.88  | 1302370.01 | данные отсутствуют                | данные отсутствуют  |
| 2688   | 741961.88  | 1302273.56 | данные отсутствуют                | данные отсутствуют  |
| 2689   | 741968.77  | 1302259.78 | данные отсутствуют                | данные отсутствуют  |
| 2690   | 742009.22  | 1302299.17 | данные отсутствуют                | данные отсутствуют  |
| 2691   | 742035.03  | 1302313.29 | данные отсутствуют                | данные отсутствуют  |
| 2692   | 742025.22  | 1302132.58 | данные отсутствуют                | данные отсутствуют  |
| 2693   | 742063.74  | 1302047.12 | данные отсутствуют                | данные отсутствуют  |
| 2694   | 742060.63  | 1301993.39 | данные отсутствуют                | данные отсутствуют  |
| 2695   | 741924.01  | 1301824.38 | данные отсутствуют                | данные отсутствуют  |
| 2696   | 741900.54  | 1301763.08 | данные отсутствуют                | данные отсутствуют  |
| 2697   | 741926.3   | 1301745.29 | данные отсутствуют                | данные отсутствуют  |
| 2698   | 741989.44  | 1301733.9  | данные отсутствуют                | данные отсутствуют  |
| 2699   | 739959.75  | 1301552.43 | данные отсутствуют                | данные отсутствуют  |
| 2700   | 739906.59  | 1301602.93 | данные отсутствуют                | данные отсутствуют  |

|                               |         |                   |
|-------------------------------|---------|-------------------|
| Государственный регистратор   |         | ФГИС ЕГРН         |
| полное наименование должности | подпись | инициалы, фамилия |

М.П.

Раздел 3.2

Выписка из Единого государственного реестра недвижимости об объекте недвижимости  
Описание местоположения земельного участка

|                                       |                    |  |                      |
|---------------------------------------|--------------------|--|----------------------|
| <b>Земельный участок</b>              |                    |  |                      |
| (вид объекта недвижимости)            |                    |  |                      |
| Лист №                                | Раздела <b>3.2</b> | Всего листов раздела <b>3.2</b> : ____           | Всего разделов: ____ |
| Всего листов выписки: ____            |                    |  |                      |
| <b>15.11.2021 № 99/2021/430766758</b> |                    |  |                      |
| Кадастровый номер:                    |                    | <b>02:22:000000:147(единое землепользование)</b> |                      |

| Сведения о характерных точках границы земельного участка |            |            |                                   |   |
|--|------------|------------|-----------------------------------|---|
| Система координат  |            |            |                                   |   |
| Зона №   |            |            |                                   |   |
| Номер точки  | Координаты |            | Описание закрепления на местности | Средняя квадратическая погрешность определения координат характерных точек границ земельного участка, м |
|  | X          | Y          |                                   |   |
| 1  | 2          | 3          | 4                                 | 5   |
| 2701   | 739880.02  | 1301626.85 | данные отсутствуют                | данные отсутствуют  |
| 2702   | 739853.44  | 1301642.8  | данные отсутствуют                | данные отсутствуют  |
| 2703   | 739829.52  | 1301666.72 | данные отсутствуют                | данные отсутствуют  |
| 2704   | 739802.94  | 1301695.95 | данные отсутствуют                | данные отсутствуют  |
| 2705   | 739797.62  | 1301709.23 | данные отсутствуют                | данные отсутствуют  |
| 2706   | 739824.2   | 1301719.87 | данные отсутствуют                | данные отсутствуют  |
| 2707   | 739845.46  | 1301714.56 | данные отсутствуют                | данные отсутствуют  |
| 2708   | 739895.96  | 1301687.98 | данные отсутствуют                | данные отсутствуют  |
| 2709   | 739906.59  | 1301648.11 | данные отсутствуют                | данные отсутствуют  |
| 2710   | 739938.49  | 1301634.82 | данные отсутствуют                | данные отсутствуют  |
| 2711   | 739922.54  | 1301677.34 | данные отсутствуют                | данные отсутствуют  |
| 2712   | 739898.62  | 1301717.22 | данные отсутствуют                | данные отсутствуют  |
| 2713   | 739880.02  | 1301765.06 | данные отсутствуют                | данные отсутствуют  |
| 2714   | 739893.3   | 1301770.37 | данные отсутствуют                | данные отсутствуют  |
| 2715   | 739943.8   | 1301762.4  | данные отсутствуют                | данные отсутствуют  |

|                               |         |                   |
|-------------------------------|---------|-------------------|
| Государственный регистратор   |         | ФГИС ЕГРН         |
| полное наименование должности | подпись | инициалы, фамилия |

М.П.

|                                       |                    |  |                      |
|---------------------------------------|--------------------|--|----------------------|
| <b>Земельный участок</b>              |                    |  |                      |
| (вид объекта недвижимости)            |                    |  |                      |
| Лист №                                | Раздела <b>3.2</b> | Всего листов раздела <b>3.2</b> : ____           | Всего разделов: ____ |
| Всего листов выписки: ____            |                    |  |                      |
| <b>15.11.2021 № 99/2021/430766758</b> |                    |  |                      |
| Кадастровый номер:                    |                    | <b>02:22:000000:147(единое землепользование)</b> |                      |

| Сведения о характерных точках границы земельного участка |            |            |                                   |   |
|--|------------|------------|-----------------------------------|---|
| Система координат  |            |            |                                   |   |
| Зона №   |            |            |                                   |   |
| Номер точки  | Координаты |            | Описание закрепления на местности | Средняя квадратическая погрешность определения координат характерных точек границ земельного участка, м |
|  | X          | Y          |                                   |   |
| 1  | 2          | 3          | 4                                 | 5   |
| 2716   | 739988.99  | 1301717.22 | данные отсутствуют                | данные отсутствуют  |
| 2717   | 740023.54  | 1301714.56 | данные отсутствуют                | данные отсутствуют  |
| 2718   | 739983.67  | 1301815.55 | данные отсутствуют                | данные отсутствуют  |
| 2719   | 739951.78  | 1301879.34 | данные отсутствуют                | данные отсутствуют  |
| 2720   | 739957.43  | 1301888.38 | данные отсутствуют                | 0.5   |
| 2721   | 739943.8   | 1301902.69 | данные отсутствуют                | 0.5   |
| 2722   | 739934.84  | 1301904.98 | данные отсутствуют                | 0.5   |
| 2723   | 739916.27  | 1301883.2  | данные отсутствуют                | 0.5   |
| 2724   | 739851.61  | 1301809.61 | данные отсутствуют                | 0.5   |
| 2725   | 739833.34  | 1301763.23 | данные отсутствуют                | 0.5   |
| 2726   | 739819.42  | 1301749.18 | данные отсутствуют                | 0.5   |
| 2727   | 739754.47  | 1301734.45 | данные отсутствуют                | 0.5   |
| 2728   | 739740.25  | 1301726.72 | данные отсутствуют                | 0.5   |
| 2729   | 739707.47  | 1301736.4  | данные отсутствуют                | 0.5   |
| 2730   | 739688.29  | 1301724.28 | данные отсутствуют                | 0.5   |

|                               |         |                   |
|-------------------------------|---------|-------------------|
| Государственный регистратор   |         | ФГИС ЕГРН         |
| полное наименование должности | подпись | инициалы, фамилия |

М.П.

Раздел 3.2

Выписка из Единого государственного реестра недвижимости об объекте недвижимости  
Описание местоположения земельного участка

|                                       |                    |  |                      |
|---------------------------------------|--------------------|--|----------------------|
| <b>Земельный участок</b>              |                    |  |                      |
| (вид объекта недвижимости)            |                    |  |                      |
| Лист №                                | Раздела <b>3.2</b> | Всего листов раздела <b>3.2</b> : ____           | Всего разделов: ____ |
| Всего листов выписки: ____            |                    |  |                      |
| <b>15.11.2021 № 99/2021/430766758</b> |                    |  |                      |
| Кадастровый номер:                    |                    | <b>02:22:000000:147(единое землепользование)</b> |                      |

| Сведения о характерных точках границы земельного участка |            |            |                                   |   |
|--|------------|------------|-----------------------------------|---|
| Система координат  |            |            |                                   |   |
| Зона №   |            |            |                                   |   |
| Номер точки  | Координаты |            | Описание закрепления на местности | Средняя квадратическая погрешность определения координат характерных точек границ земельного участка, м |
|  | X          | Y          |                                   |   |
| 1  | 2          | 3          | 4                                 | 5   |
| 2731   | 739673.12  | 1301684.05 | данные отсутствуют                | 0.5   |
| 2732   | 739633.82  | 1301618    | данные отсутствуют                | 0.5   |
| 2733   | 739581.6   | 1301553.96 | данные отсутствуют                | 0.5   |
| 2734   | 739592.97  | 1301563.06 | данные отсутствуют                | данные отсутствуют  |
| 2735   | 739627.52  | 1301568.38 | данные отсутствуют                | данные отсутствуют  |
| 2736   | 739688.65  | 1301541.79 | данные отсутствуют                | данные отсутствуют  |
| 2737   | 739744.46  | 1301507.25 | данные отсутствуют                | данные отсутствуют  |
| 2738   | 739773.7   | 1301501.94 | данные отсутствуют                | данные отсутствуют  |
| 2739   | 739763.07  | 1301525.86 | данные отсутствуют                | данные отсутствуют  |
| 2740   | 739704.6   | 1301568.38 | данные отсутствуют                | данные отсутствуют  |
| 2741   | 739670.04  | 1301597.62 | данные отсутствуют                | данные отсутствуют  |
| 2742   | 739651.44  | 1301616.22 | данные отсутствуют                | данные отсутствуют  |
| 2743   | 739651.44  | 1301637.47 | данные отсутствуют                | данные отсутствуют  |
| 2744   | 739667.39  | 1301648.11 | данные отсутствуют                | данные отсутствуют  |
| 2745   | 739712.57  | 1301621.54 | данные отсутствуют                | данные отсутствуют  |

|                               |         |                   |
|-------------------------------|---------|-------------------|
| Государственный регистратор   |         | ФГИС ЕГРН         |
| полное наименование должности | подпись | инициалы, фамилия |

М.П.



Выписка из Единого государственного реестра недвижимости об объекте недвижимости  
Описание местоположения земельного участка

|                                       |                    |  |                      |
|---------------------------------------|--------------------|--|----------------------|
| <b>Земельный участок</b>              |                    |  |                      |
| (вид объекта недвижимости)            |                    |  |                      |
| Лист №                                | Раздела <b>3.2</b> | Всего листов раздела <b>3.2</b> : ____           | Всего разделов: ____ |
| Всего листов выписки: ____            |                    |  |                      |
| <b>15.11.2021 № 99/2021/430766758</b> |                    |  |                      |
| Кадастровый номер:                    |                    | <b>02:22:000000:147(единое землепользование)</b> |                      |

| Сведения о характерных точках границы земельного участка |            |            |                                   |   |
|--|------------|------------|-----------------------------------|---|
| Система координат  |            |            |                                   |   |
| Зона №   |            |            |                                   |   |
| Номер точки  | Координаты |            | Описание закрепления на местности | Средняя квадратическая погрешность определения координат характерных точек границ земельного участка, м |
|  | X          | Y          |                                   |   |
| 1  | 2          | 3          | 4                                 | 5   |
| 2746   | 739768.38  | 1301579.01 | данные отсутствуют                | данные отсутствуют  |
| 2747   | 739794.96  | 1301565.71 | данные отсутствуют                | данные отсутствуют  |
| 2748   | 739821.54  | 1301563.06 | данные отсутствуют                | данные отсутствуют  |
| 2749   | 739810.91  | 1301584.32 | данные отсутствуют                | данные отсутствуют  |
| 2750   | 739792.31  | 1301610.9  | данные отсутствуют                | данные отсутствуют  |
| 2751   | 739757.75  | 1301634.82 | данные отсутствуют                | данные отсутствуют  |
| 2752   | 739723.2   | 1301658.74 | данные отсутствуют                | данные отсутствуют  |
| 2753   | 739707.25  | 1301677.34 | данные отсутствуют                | данные отсутствуют  |
| 2754   | 739707.25  | 1301682.66 | данные отсутствуют                | данные отсутствуют  |
| 2755   | 739728.52  | 1301701.26 | данные отсутствуют                | данные отсутствуют  |
| 2756   | 739763.07  | 1301680.02 | данные отсутствуют                | данные отсутствуют  |
| 2757   | 739821.54  | 1301629.5  | данные отсутствуют                | данные отсутствуют  |
| 2758   | 739895.96  | 1301552.43 | данные отсутствуют                | данные отсутствуют  |
| 2759   | 739933.17  | 1301531.15 | данные отсутствуют                | данные отсутствуют  |
| 2760   | 739957.09  | 1301539.14 | данные отсутствуют                | данные отсутствуют  |

|                               |         |                   |
|-------------------------------|---------|-------------------|
| Государственный регистратор   |         | ФГИС ЕГРН         |
| полное наименование должности | подпись | инициалы, фамилия |

М.П.

Раздел 3.2

Выписка из Единого государственного реестра недвижимости об объекте недвижимости  
Описание местоположения земельного участка

|                                       |                    |  |                      |
|---------------------------------------|--------------------|--|----------------------|
| <b>Земельный участок</b>              |                    |  |                      |
| (вид объекта недвижимости)            |                    |  |                      |
| Лист №                                | Раздела <b>3.2</b> | Всего листов раздела <b>3.2</b> : ____           | Всего разделов: ____ |
| Всего листов выписки: ____            |                    |  |                      |
| <b>15.11.2021 № 99/2021/430766758</b> |                    |  |                      |
| Кадастровый номер:                    |                    | <b>02:22:000000:147(единое землепользование)</b> |                      |

| Сведения о характерных точках границы земельного участка |            |            |                                   |   |
|--|------------|------------|-----------------------------------|---|
| Система координат  |            |            |                                   |   |
| Зона №   |            |            |                                   |   |
| Номер точки  | Координаты |            | Описание закрепления на местности | Средняя квадратическая погрешность определения координат характерных точек границ земельного участка, м |
|  | X          | Y          |                                   |   |
| 1  | 2          | 3          | 4                                 | 5   |
| 3129   | 748372.42  | 1300502.77 | 626001000000                      | 2.5   |
| 3130   | 748204.3   | 1300654.71 | 626001000000                      | 2.5   |
| 3131   | 748011.5   | 1300828.99 | 626001000000                      | 2.5   |
| 3132   | 741785.86  | 1300512.12 | данные отсутствуют                | 2.5   |
| 3133   | 741785.35  | 1300512.84 | данные отсутствуют                | 0.5   |
| 3134   | 741783.53  | 1300511.55 | данные отсутствуют                | 0.5   |
| 3135   | 741784.05  | 1300510.81 | данные отсутствуют                | 2.5   |
| 3136   | 741737.82  | 1300477.48 | -                                 | 2.5   |
| 3137   | 741727.86  | 1300492.16 | -                                 | 2.5   |
| 3138   | 742320.7   | 1300913.99 | -                                 | 2.5   |
| 3139   | 742478.62  | 1301011.44 | -                                 | 2.5   |
| 3140   | 742615.24  | 1301096.18 | данные отсутствуют                | 2.5   |
| 3141   | 742962.75  | 1301293.26 | данные отсутствуют                | 2.5   |
| 3142   | 743009.01  | 1301318.7  | данные отсутствуют                | 2.5   |
| 3143   | 743167.34  | 1301405.79 | данные отсутствуют                | 2.5   |

|                               |         |                   |
|-------------------------------|---------|-------------------|
| Государственный регистратор   |         | ФГИС ЕГРН         |
| полное наименование должности | подпись | инициалы, фамилия |

М.П.

|                                |                    |  |                      |
|--------------------------------|--------------------|--|----------------------|
| <b>Земельный участок</b>       |                    |  |                      |
| (вид объекта недвижимости)     |                    |  |                      |
| Лист №                         | Раздела <b>3.2</b> | Всего листов раздела <b>3.2</b> : ____           | Всего разделов: ____ |
| 15.11.2021 № 99/2021/430766758 |                    | Всего листов выписки: ____                       |                      |
| Кадастровый номер:             |                    | <b>02:22:000000:147(единое землепользование)</b> |                      |

| Сведения о характерных точках границы земельного участка |            |            |                                   |   |
|--|------------|------------|-----------------------------------|---|
| Система координат  |            |            |                                   |   |
| Зона №   |            |            |                                   |   |
| Номер точки  | Координаты |            | Описание закрепления на местности | Средняя квадратическая погрешность определения координат характерных точек границ земельного участка, м |
|  | X          | Y          |                                   |   |
| 1  | 2          | 3          | 4                                 | 5   |
| 3144   | 743273.29  | 1301456.63 | данные отсутствуют                | 2.5   |
| 3145   | 743275.54  | 1301453.28 | данные отсутствуют                | 2.5   |
| 3146   | 741706.24  | 1300462.1  | -                                 | 2.5   |
| 3147   | 741702.2   | 1300467.27 | -                                 | 2.5   |
| 3148   | 741365.63  | 1300247.37 | -                                 | 2.5   |
| 3149   | 741360.96  | 1300244.11 | -                                 | 2.5   |
| 3150   | 741372.3   | 1300227.94 | -                                 | 2.5   |

|                               |         |                   |
|-------------------------------|---------|-------------------|
| Государственный регистратор   |         | ФГИС ЕГРН         |
| полное наименование должности | подпись | инициалы, фамилия |

М.П.

Раздел 4

Выписка из Единого государственного реестра недвижимости об объекте недвижимости  
Сведения о частях земельного участка

|                                |                  |  |                      |
|--------------------------------|------------------|--|----------------------|
| <b>Земельный участок</b>       |                  |  |                      |
| (вид объекта недвижимости)     |                  |  |                      |
| Лист №                         | Раздела <b>4</b> | Всего листов раздела <b>4</b> : ____             | Всего разделов: ____ |
| 15.11.2021 № 99/2021/430766758 |                  | Всего листов выписки: ____                       |                      |
| Кадастровый номер:             |                  | <b>02:22:000000:147(единое землепользование)</b> |                      |

|   |  |
|---|--|
| План (чертеж, схема) части земельного участка | Учетный номер части: <b>02:22:000000:147/1</b> |
|   |  |
| Масштаб 1: данные отсутствуют                 | Условные обозначения:                          |

|                               |         |                   |
|-------------------------------|---------|-------------------|
| Государственный регистратор   |         | ФГИС ЕГРН         |
| полное наименование должности | подпись | инициалы, фамилия |

М.П.

Выписка из Единого государственного реестра недвижимости об объекте недвижимости  
Сведения о частях земельного участка

|   |                                      |  |                            |
|---|--------------------------------------|--|----------------------------|
| <b>Земельный участок</b>                  |                                      |  |                            |
| <small>(вид объекта недвижимости)</small> |                                      |  |                            |
| Лист № ____ Раздела <b>4</b>              | Всего листов раздела <b>4</b> : ____ | Всего разделов: ____                             | Всего листов выписки: ____ |
| <b>15.11.2021 № 99/2021/430766758</b>     |                                      |  |                            |
| Кадастровый номер:                        |                                      | <b>02:22:000000:147(единое землепользование)</b> |                            |

|   |  |
|---|--|
| План (чертеж, схема) части земельного участка | Учетный номер части: <b>02:22:000000:147/2</b> |
|   |  |
| Масштаб 1: данные отсутствуют                 | Условные обозначения:                          |

|                               |         |                   |
|-------------------------------|---------|-------------------|
| Государственный регистратор   |         | ФГИС ЕГРН         |
| полное наименование должности | подпись | инициалы, фамилия |

М.П.

Выписка из Единого государственного реестра недвижимости об объекте недвижимости  
Сведения о частях земельного участка

|   |                                      |  |                            |
|---|--------------------------------------|--|----------------------------|
| <b>Земельный участок</b>                  |                                      |  |                            |
| <small>(вид объекта недвижимости)</small> |                                      |  |                            |
| Лист № ____ Раздела <b>4</b>              | Всего листов раздела <b>4</b> : ____ | Всего разделов: ____                             | Всего листов выписки: ____ |
| <b>15.11.2021 № 99/2021/430766758</b>     |                                      |  |                            |
| Кадастровый номер:                        |                                      | <b>02:22:000000:147(единое землепользование)</b> |                            |

|   |  |
|---|--|
| План (чертеж, схема) части земельного участка | Учетный номер части: <b>02:22:000000:147/3</b> |
|   |  |
| Масштаб 1: данные отсутствуют                 | Условные обозначения:                          |

|                               |         |                   |
|-------------------------------|---------|-------------------|
| Государственный регистратор   |         | ФГИС ЕГРН         |
| полное наименование должности | подпись | инициалы, фамилия |

М.П.

|                                       |                                      |  |                            |
|---------------------------------------|--------------------------------------|--|----------------------------|
| <b>Земельный участок</b>              |                                      |  |                            |
| (вид объекта недвижимости)            |                                      |  |                            |
| Лист № ____ Раздела <b>4</b>          | Всего листов раздела <b>4</b> : ____ | Всего разделов: ____                             | Всего листов выписки: ____ |
| <b>15.11.2021 № 99/2021/430766758</b> |                                      |  |                            |
| Кадастровый номер:                    |                                      | <b>02:22:000000:147(единое землепользование)</b> |                            |

|   |  |
|---|--|
| План (чертеж, схема) части земельного участка | Учетный номер части: <b>02:22:000000:147/4</b> |
|   |  |
| Масштаб 1: данные отсутствуют                 | Условные обозначения:                          |

|                               |         |                   |
|-------------------------------|---------|-------------------|
| Государственный регистратор   |         | ФГИС ЕГРН         |
| полное наименование должности | подпись | инициалы, фамилия |

М.П.

|                                       |                                      |  |                            |
|---------------------------------------|--------------------------------------|--|----------------------------|
| <b>Земельный участок</b>              |                                      |  |                            |
| (вид объекта недвижимости)            |                                      |  |                            |
| Лист № ____ Раздела <b>4</b>          | Всего листов раздела <b>4</b> : ____ | Всего разделов: ____                             | Всего листов выписки: ____ |
| <b>15.11.2021 № 99/2021/430766758</b> |                                      |  |                            |
| Кадастровый номер:                    |                                      | <b>02:22:000000:147(единое землепользование)</b> |                            |

|   |  |
|---|--|
| План (чертеж, схема) части земельного участка | Учетный номер части: <b>02:22:000000:147/5</b> |
|   |  |
| Масштаб 1: данные отсутствуют                 | Условные обозначения:                          |

|                               |         |                   |
|-------------------------------|---------|-------------------|
| Государственный регистратор   |         | ФГИС ЕГРН         |
| полное наименование должности | подпись | инициалы, фамилия |

М.П.

Выписка из Единого государственного реестра недвижимости об объекте недвижимости  
Сведения о частях земельного участка

|   |                                     |  |                           |
|---|-------------------------------------|--|---------------------------|
| <b>Земельный участок</b>                  |                                     |  |                           |
| <small>(вид объекта недвижимости)</small> |                                     |  |                           |
| Лист № ___ Раздела <b>4</b>               | Всего листов раздела <b>4</b> : ___ | Всего разделов: ___                              | Всего листов выписки: ___ |
| <b>15.11.2021 № 99/2021/430766758</b>     |                                     |  |                           |
| Кадастровый номер:                        |                                     | <b>02:22:000000:147(единое землепользование)</b> |                           |

|   |  |
|---|--|
| План (чертеж, схема) части земельного участка | Учетный номер части: <b>02:22:000000:147/6</b> |
|   |  |
| Масштаб 1: данные отсутствуют                 | Условные обозначения:                          |

|                               |         |                   |
|-------------------------------|---------|-------------------|
| Государственный регистратор   |         | ФГИС ЕГРН         |
| полное наименование должности | подпись | инициалы, фамилия |

М.П.

Раздел 4.1

Выписка из Единого государственного реестра недвижимости об объекте недвижимости  
Сведения о частях земельного участка

|   |                                       |  |                           |
|---|---------------------------------------|--|---------------------------|
| <b>Земельный участок</b>                  |                                       |  |                           |
| <small>(вид объекта недвижимости)</small> |                                       |  |                           |
| Лист № ___ Раздела <b>4.1</b>             | Всего листов раздела <b>4.1</b> : ___ | Всего разделов: ___                              | Всего листов выписки: ___ |
| <b>15.11.2021 № 99/2021/430766758</b>     |                                       |  |                           |
| Кадастровый номер:                        |                                       | <b>02:22:000000:147(единое землепользование)</b> |                           |

| Учетный номер части | Площадь (м <sup>2</sup> ) | Содержание ограничения в использовании или ограничения права на объект недвижимости или обременения объекта недвижимости  |
|---------------------|---------------------------|---|
| 1                   | 2                         | 3   |
| 1                   | 70014                     | Ограничения прав на земельный участок, предусмотренные статьями 56, 56.1 Земельного кодекса Российской Федерации, 02.22.2.503, Постановление Правительства Российской Федерации "О порядке установления охранных зон объектов электросетевого хозяйства и особых условий использования земельных участков, расположенных в границах таких зон" № 160 от 24.02.2009        |
| 2                   | 10896                     | Ограничения прав на земельный участок, предусмотренные статьями 56, 56.1 Земельного кодекса Российской Федерации, 02.22.2.502, Постановление Правительства Российской Федерации "О порядке установления охранных зон объектов электросетевого хозяйства и особых условий использования земельных участков, расположенных в границах таких зон" № 160 от 24.02.2009        |
| 3                   | 79421                     | Ограничения прав на земельный участок, предусмотренные статьями 56, 56.1 Земельного кодекса Российской Федерации, 02.22.2.481, Постановление Правительства РФ "О порядке установления охранных зон объектов электросетевого хозяйства и особых условий использования земельных участков, расположенных в границах таких зон" № 160 от 24.02.2009                          |
| 4                   | 74449                     | Ограничения прав на земельный участок, предусмотренные статьями 56, 56.1 Земельного кодекса Российской Федерации, 02.22.2.873, Приказ Министерства природопользования и экологии Республики Башкортостан "Об установлении границ водоохраных зон и прибрежных защитных полос реки Белая Республики Башкортостан(включая Юмагузинское водохранилище)" № 362п от 04.05.2017 |
| 5                   | 23045                     | Ограничения прав на земельный участок, предусмотренные статьями 56, 56.1 Земельного кодекса Российской Федерации, 02.22.2.874, Приказ Министерства природопользования и экологии Республики Башкортостан "Об установлении границ водоохраных зон и прибрежных защитных полос реки Белая Республики Башкортостан(включая Юмагузинское водохранилище)" № 362п от 04.05.2017 |
| 6                   | 271021                    | Ограничения прав на земельный участок, предусмотренные статьями 56, 56.1 Земельного кодекса Российской Федерации, 02.22.2.1166, Постановление Правительства РБ "Об утверждении порядков установления и использования полос отвода и придорожных полос автомобильных дорог РБ регионального или межмуниципального значения" № 137 от 29.04.2011                            |

|                             |  |           |
|-----------------------------|--|-----------|
| Государственный регистратор |  | ФГИС ЕГРН |
|-----------------------------|--|-----------|

Раздел 4.2

Выписка из Единого государственного реестра недвижимости об объекте недвижимости  
Сведения о частях земельного участка

| Земельный участок   |               |                    |  |  |
|---|---------------|--------------------|--|--|
| (вид объекта недвижимости)  |               |                    |  |  |
| Лист №  |               | Раздела <b>4.2</b> |  | Всего листов раздела <b>4.2</b> : ____   |
|   |               |                    | Всего разделов: ____                             | Всего листов выписки: ____   |
| <b>15.11.2021 № 99/2021/430766758</b>                                   |               |                    |  |  |
| Кадастровый номер:  |               |                    | <b>02:22:000000:147(единое землепользование)</b> |  |
| Сведения о характерных точках границы части (частей) земельного участка |               |                    |  |  |
| Учетный номер части: 1  |               |                    |  |  |
| Система координат: МСК-02, зона 1                                       |               |                    |  |  |
| Зона №  |               |                    |  |  |
| Номер точки   | Координаты, м |                    | Описание закрепления на местности                | Средняя квадратическая погрешность определения координат характерных точек границы части земельного участка, м |
|   | X             | Y                  |  |  |
| 1   | 2             | 3                  | 4  | 5  |
| 595   | 749192.63     | 1300415.38         | данные отсутствуют                               | данные отсутствуют   |
| 788   | 748622.64     | 1308452.89         | данные отсутствуют                               | данные отсутствуют   |
| 790   | 748629.38     | 1308448.63         | данные отсутствуют                               | данные отсутствуют   |
| 792   | 748636.25     | 1308442.86         | данные отсутствуют                               | данные отсутствуют   |
| 795   | 748641.29     | 1308436.77         | данные отсутствуют                               | данные отсутствуют   |
| 796   | 748643.34     | 1308427.2          | данные отсутствуют                               | данные отсутствуют   |
| 797   | 748645.18     | 1308408.74         | данные отсутствуют                               | данные отсутствуют   |
| 1092  | 745233.14     | 1301708.53         | данные отсутствуют                               | данные отсутствуют   |
| 1092  | 745233.14     | 1301708.53         | данные отсутствуют                               | данные отсутствуют   |
| 1093  | 745286.56     | 1301721.25         | данные отсутствуют                               | данные отсутствуют   |
| 1099  | 745579.13     | 1301812.85         | данные отсутствуют                               | данные отсутствуют   |
| 1100  | 745813.2      | 1301894.27         | данные отсутствуют                               | данные отсутствуют   |
| 1605  | 749748.78     | 1307693.44         | данные отсутствуют                               | данные отсутствуют   |
| 1673  | 749759.79     | 1307497.12         | данные отсутствуют                               | данные отсутствуют   |
| 1673  | 749759.79     | 1307497.12         | данные отсутствуют                               | данные отсутствуют   |
| 1694  | 749888.76     | 1299472.95         | данные отсутствуют                               | данные отсутствуют   |
| Государственный регистратор   |               |                    | ФГИС ЕГРН  |  |
| полное наименование должности   |               |                    | подпись  |  |
|   |               |                    | инициалы, фамилия                                |  |

| Земельный участок              |               |  |   |  |
|--------------------------------|---------------|--|---|--|
| (вид объекта недвижимости)     |               |  |   |  |
| Лист № ____ Раздела <b>4.2</b> |               | Всего листов раздела <b>4.2</b> : ____ |   | Всего разделов: ____   |
| 15.11.2021 № 99/2021/430766758 |               |  |   |  |
| Кадастровый номер:             |               |  | 02:22:000000:147(единое землепользование) |  |
| Номер точки                    | Координаты, м |  | Описание закрепления на местности         | Средняя квадратическая погрешность определения координат характерных точек границы части земельного участка, м |
|                                | X             | Y                                      |   |  |
| 1                              | 2             | 3                                      | 4   | 5  |
| 1695                           | 749930.48     | 1299419.69                             | данные отсутствуют                        | данные отсутствуют   |
| 1726                           | 749407.67     | 1300420.42                             | данные отсутствуют                        | данные отсутствуют   |
| 1736                           | 749583.73     | 1300395.04                             | данные отсутствуют                        | данные отсутствуют   |
| 1737                           | 749631.17     | 1300395.04                             | данные отсутствуют                        | данные отсутствуют   |
| 1738                           | 749699.85     | 1300391.1                              | данные отсутствуют                        | данные отсутствуют   |
| 1739                           | 749698.5      | 1300387.79                             | данные отсутствуют                        | данные отсутствуют   |
| 1746                           | 750382.39     | 1299795.77                             | данные отсутствуют                        | данные отсутствуют   |
| 1748                           | 750725.36     | 1299803.94                             | данные отсутствуют                        | данные отсутствуют   |
| 1759                           | 750774.87     | 1299806.92                             | данные отсутствуют                        | данные отсутствуют   |
| 1975                           | 750030.32     | 1307794.46                             | данные отсутствуют                        | данные отсутствуют   |
| 1976                           | 750013.71     | 1307782.62                             | данные отсутствуют                        | данные отсутствуют   |
| 1977                           | 750004.37     | 1307771.74                             | данные отсутствуют                        | данные отсутствуют   |
| 1979                           | 749996.53     | 1307763.09                             | данные отсутствуют                        | данные отсутствуют   |
| 1987                           | 749903.22     | 1307720.36                             | данные отсутствуют                        | данные отсутствуют   |
| 1988                           | 749889.65     | 1307721.03                             | данные отсутствуют                        | данные отсутствуют   |
| 1993                           | 749812.81     | 1307717.89                             | данные отсутствуют                        | данные отсутствуют   |
| 1993                           | 749812.81     | 1307717.89                             | данные отсутствуют                        | данные отсутствуют   |
| Государственный регистратор    |               |  | ФГИС ЕГРН                                 |  |
| полное наименование должности  |               |  | подпись                                   |  |
|                                |               |  | инициалы, фамилия                         |  |

М.П.

| Земельный участок              |               |  |   |  |
|--------------------------------|---------------|--|---|--|
| (вид объекта недвижимости)     |               |  |   |  |
| Лист № ____ Раздела <b>4.2</b> |               | Всего листов раздела <b>4.2</b> : ____ |   | Всего разделов: ____   |
| 15.11.2021 № 99/2021/430766758 |               |  |   |  |
| Кадастровый номер:             |               |  | 02:22:000000:147(единое землепользование) |  |
| Номер точки                    | Координаты, м |  | Описание закрепления на местности         | Средняя квадратическая погрешность определения координат характерных точек границы части земельного участка, м |
|                                | X             | Y                                      |   |  |
| 1                              | 2             | 3                                      | 4   | 5  |
| 1995                           | 749806.08     | 1307712.72                             | данные отсутствуют                        | данные отсутствуют   |
| 2761                           | 748647.81     | 1308416.15                             | данные отсутствуют                        | данные отсутствуют   |
| 2761                           | 748647.81     | 1308416.15                             | данные отсутствуют                        | данные отсутствуют   |
| 2762                           | 748618.89     | 1308454.03                             | данные отсутствуют                        | данные отсутствуют   |
| 2763                           | 748640.16     | 1308453.8                              | данные отсутствуют                        | 2.5  |
| 2764                           | 749811.36     | 1307708.79                             | данные отсутствуют                        | данные отсутствуют   |
| 2765                           | 749800.42     | 1307709.73                             | данные отсутствуют                        | данные отсутствуют   |
| 2766                           | 749789.74     | 1307707.11                             | данные отсутствуют                        | данные отсутствуют   |
| 2766                           | 749789.74     | 1307707.11                             | данные отсутствуют                        | данные отсутствуют   |
| 2767                           | 749789.74     | 1307707.54                             | данные отсутствуют                        | данные отсутствуют   |
| 2768                           | 749790.66     | 1307707.57                             | данные отсутствуют                        | данные отсутствуют   |
| 2769                           | 749982.9      | 1307694.03                             | данные отсутствуют                        | 2.5  |
| 2769                           | 749982.9      | 1307694.03                             | данные отсутствуют                        | 2.5  |
| 2770                           | 749883.67     | 1307702.56                             | данные отсутствуют                        | данные отсутствуют   |
| 2771                           | 749913.85     | 1307721.55                             | данные отсутствуют                        | данные отсутствуют   |
| 2772                           | 749970.33     | 1307716.69                             | данные отсутствуют                        | 2.5  |
| 2773                           | 749992.48     | 1307760.13                             | данные отсутствуют                        | данные отсутствуют   |
| Государственный регистратор    |               |  | ФГИС ЕГРН                                 |  |
| полное наименование должности  |               |  | подпись                                   |  |
|                                |               |  | инициалы, фамилия                         |  |

М.П.

| Земельный участок              |               |  |   |  |
|--------------------------------|---------------|--|---|--|
| (вид объекта недвижимости)     |               |  |   |  |
| Лист № ____ Раздела <b>4.2</b> |               | Всего листов раздела <b>4.2</b> : ____ |   | Всего разделов: ____   |
| 15.11.2021 № 99/2021/430766758 |               |  |   |  |
| Кадастровый номер:             |               |  | 02:22:000000:147(единое землепользование) |  |
| Номер точки                    | Координаты, м |  | Описание закрепления на местности         | Средняя квадратическая погрешность определения координат характерных точек границы части земельного участка, м |
|                                | X             | Y                                      |   |  |
| 1                              | 2             | 3                                      | 4   | 5  |
| 2774                           | 750035.94     | 1307798.02                             | данные отсутствуют                        | данные отсутствуют   |
| 2775                           | 749749.25     | 1307500.63                             | данные отсутствуют                        | данные отсутствуют   |
| 2776                           | 749749.79     | 1307684.31                             | данные отсутствуют                        | 2.5  |
| 2777                           | 749745.59     | 1307694.64                             | данные отсутствуют                        | данные отсутствуют   |
| 2778                           | 749753.72     | 1307706.87                             | данные отсутствуют                        | данные отсутствуют   |
| 2779                           | 749765.88     | 1307707.03                             | данные отсутствуют                        | данные отсутствуют   |
| 2780                           | 745214.72     | 1301708.97                             | данные отсутствуют                        | данные отсутствуют   |
| 2781                           | 745242.2      | 1301718.11                             | данные отсутствуют                        | 2.5  |
| 2782                           | 745258.32     | 1301723.28                             | данные отсутствуют                        | 2.5  |
| 2783                           | 745547.18     | 1301815.78                             | данные отсутствуют                        | 2.5  |
| 2784                           | 745594.1      | 1301832.34                             | данные отсутствуют                        | 2.5  |
| 2785                           | 745710.56     | 1301869.36                             | данные отсутствуют                        | 2.5  |
| 2786                           | 745819.15     | 1301906.37                             | данные отсутствуют                        | 2.5  |
| 2787                           | 745944.6      | 1301945.81                             | данные отсутствуют                        | 2.5  |
| 2788                           | 745996.48     | 1301945.25                             | данные отсутствуют                        | 2.5  |
| 2789                           | 746139.84     | 1301938.16                             | данные отсутствуют                        | данные отсутствуют   |
| 2790                           | 746140.67     | 1301917.49                             | данные отсутствуют                        | данные отсутствуют   |
| Государственный регистратор    |               |  | ФГИС ЕГРН                                 |  |
| полное наименование должности  |               |  | подпись                                   |  |
|                                |               |  | инициалы, фамилия                         |  |

М.П.

Раздел 4.2

Выписка из Единого государственного реестра недвижимости об объекте недвижимости  
Сведения о частях земельного участка

| Земельный участок              |               |  |   |  |
|--------------------------------|---------------|--|---|--|
| (вид объекта недвижимости)     |               |  |   |  |
| Лист № ____ Раздела <b>4.2</b> |               | Всего листов раздела <b>4.2</b> : ____ |   | Всего разделов: ____   |
| 15.11.2021 № 99/2021/430766758 |               |  |   |  |
| Кадастровый номер:             |               |  | 02:22:000000:147(единое землепользование) |  |
| Номер точки                    | Координаты, м |  | Описание закрепления на местности         | Средняя квадратическая погрешность определения координат характерных точек границы части земельного участка, м |
|                                | X             | Y                                      |   |  |
| 1                              | 2             | 3                                      | 4   | 5  |
| 2791                           | 746127.3      | 1301917.26                             | данные отсутствуют                        | данные отсутствуют   |
| 2792                           | 745995.84     | 1301923.76                             | данные отсутствуют                        | 2.5  |
| 2793                           | 745947.79     | 1301924.28                             | данные отсутствуют                        | 2.5  |
| 2794                           | 745904.17     | 1301910.57                             | данные отсутствуют                        | данные отсутствуют   |
| 2795                           | 745903.82     | 1301910.48                             | данные отсутствуют                        | данные отсутствуют   |
| 2796                           | 745886.99     | 1301909.52                             | данные отсутствуют                        | данные отсутствуют   |
| 2797                           | 745474.82     | 1301772.14                             | данные отсутствуют                        | данные отсутствуют   |
| 2798                           | 745401.04     | 1301749.23                             | данные отсутствуют                        | данные отсутствуют   |
| 2799                           | 746814.42     | 1301662.65                             | данные отсутствуют                        | данные отсутствуют   |
| 2799                           | 746814.42     | 1301662.65                             | данные отсутствуют                        | данные отсутствуют   |
| 2800                           | 746815.98     | 1301651.35                             | данные отсутствуют                        | данные отсутствуют   |
| 2801                           | 746790.42     | 1301663.65                             | данные отсутствуют                        | данные отсутствуют   |
| 2802                           | 743547.17     | 1301467.92                             | данные отсутствуют                        | данные отсутствуют   |
| 2802                           | 743547.17     | 1301467.92                             | данные отсутствуют                        | данные отсутствуют   |
| 2803                           | 743545.09     | 1301473.84                             | данные отсутствуют                        | 2.5  |
| 2804                           | 743526.68     | 1301511.17                             | данные отсутствуют                        | данные отсутствуют   |
| 2805                           | 743548.35     | 1301515.85                             | данные отсутствуют                        | данные отсутствуют   |
| Государственный регистратор    |               |  | ФГИС ЕГРН                                 |  |
| полное наименование должности  |               |  | подпись                                   |  |
|                                |               |  | инициалы, фамилия                         |  |

М.П.



| Земельный участок              |               |  |   |  |
|--------------------------------|---------------|--|---|--|
| (вид объекта недвижимости)     |               |  |   |  |
| Лист № ____ Раздела <b>4.2</b> |               | Всего листов раздела <b>4.2</b> : ____ |   | Всего разделов: ____   |
| 15.11.2021 № 99/2021/430766758 |               |  |   |  |
| Кадастровый номер:             |               |  | 02:22:000000:147(единое землепользование) |  |
| Номер точки                    | Координаты, м |  | Описание закрепления на местности         | Средняя квадратическая погрешность определения координат характерных точек границы части земельного участка, м |
|                                | X             | Y                                      |   |  |
| 1                              | 2             | 3                                      | 4   | 5  |
| 2806                           | 743564.96     | 1301482.19                             | данные отсутствуют                        | данные отсутствуют   |
| 2807                           | 743568.35     | 1301472.53                             | данные отсутствуют                        | данные отсутствуют   |
| 2808                           | 749407.63     | 1300420.19                             | данные отсутствуют                        | данные отсутствуют   |
| 2808                           | 749407.63     | 1300420.19                             | данные отсутствуют                        | данные отсутствуют   |
| 2809                           | 749391.46     | 1300422.54                             | данные отсутствуют                        | 2.5  |
| 2810                           | 749383.11     | 1300424.73                             | данные отсутствуют                        | данные отсутствуют   |
| 2811                           | 749189.85     | 1300411.8                              | данные отсутствуют                        | данные отсутствуют   |
| 2811                           | 749189.85     | 1300411.8                              | данные отсутствуют                        | данные отсутствуют   |
| 2812                           | 749194.15     | 1300414.28                             | данные отсутствуют                        | данные отсутствуют   |
| 2813                           | 749701.79     | 1300377.12                             | данные отсутствуют                        | данные отсутствуют   |
| 2813                           | 749701.79     | 1300377.12                             | данные отсутствуют                        | данные отсутствуют   |
| 2814                           | 749698.19     | 1300377.92                             | данные отсутствуют                        | 2.5  |
| 2815                           | 749583.65     | 1300394.58                             | данные отсутствуют                        | данные отсутствуют   |
| 2816                           | 749922.04     | 1299412.43                             | данные отсутствуют                        | данные отсутствуют   |
| 2816                           | 749922.04     | 1299412.43                             | данные отсутствуют                        | данные отсутствуют   |
| 2817                           | 749829.22     | 1299522.45                             | данные отсутствуют                        | 2.5  |
| 2818                           | 749784.42     | 1299576.46                             | данные отсутствуют                        | 2.5  |
| Государственный регистратор    |               |  | ФГИС ЕГРН                                 |  |
| полное наименование должности  |               |  | подпись                                   |  |
|                                |               |  | инициалы, фамилия                         |  |

М.П.

| Земельный участок              |               |  |   |  |
|--------------------------------|---------------|--|---|--|
| (вид объекта недвижимости)     |               |  |   |  |
| Лист № ____ Раздела <b>4.2</b> |               | Всего листов раздела <b>4.2</b> : ____ |   | Всего разделов: ____   |
| 15.11.2021 № 99/2021/430766758 |               |  |   |  |
| Кадастровый номер:             |               |  | 02:22:000000:147(единое землепользование) |  |
| Номер точки                    | Координаты, м |  | Описание закрепления на местности         | Средняя квадратическая погрешность определения координат характерных точек границы части земельного участка, м |
|                                | X             | Y                                      |   |  |
| 1                              | 2             | 3                                      | 4   | 5  |
| 2819                           | 749778.26     | 1299639.33                             | данные отсутствуют                        | 2.5  |
| 2820                           | 749778        | 1299639.58                             | данные отсутствуют                        | данные отсутствуют   |
| 2821                           | 749743.01     | 1299663.36                             | данные отсутствуют                        | 2.5  |
| 2822                           | 749696.79     | 1299698.73                             | данные отсутствуют                        | 2.5  |
| 2823                           | 749652.59     | 1299730.47                             | данные отсутствуют                        | 2.5  |
| 2824                           | 749598.64     | 1299771.24                             | данные отсутствуют                        | 2.5  |
| 2825                           | 749534.7      | 1299888.59                             | данные отсутствуют                        | 2.5  |
| 2826                           | 749411.88     | 1300118.7                              | данные отсутствуют                        | 2.5  |
| 2827                           | 749350.96     | 1300232.54                             | данные отсутствуют                        | 2.5  |
| 2828                           | 749319.79     | 1300290.39                             | данные отсутствуют                        | 2.5  |
| 2829                           | 749291.38     | 1300349.6                              | данные отсутствуют                        | 2.5  |
| 2830                           | 749267.33     | 1300423.37                             | данные отсутствуют                        | данные отсутствуют   |
| 2831                           | 749288.09     | 1300429.03                             | данные отсутствуют                        | данные отсутствуют   |
| 2832                           | 749311.38     | 1300357.62                             | данные отсутствуют                        | 2.5  |
| 2833                           | 749338.96     | 1300300.14                             | данные отсутствуют                        | 2.5  |
| 2834                           | 749369.9      | 1300242.71                             | данные отсутствуют                        | 2.5  |
| 2835                           | 749430.84     | 1300128.83                             | данные отсутствуют                        | 2.5  |
| Государственный регистратор    |               |  | ФГИС ЕГРН                                 |  |
| полное наименование должности  |               |  | подпись                                   |  |
|                                |               |  | инициалы, фамилия                         |  |

М.П.

| Земельный участок              |               |  |   |  |
|--------------------------------|---------------|--|---|--|
| (вид объекта недвижимости)     |               |  |   |  |
| Лист № ____ Раздела <b>4.2</b> |               | Всего листов раздела <b>4.2</b> : ____ |   | Всего разделов: ____   |
| 15.11.2021 № 99/2021/430766758 |               |  |   |  |
| Кадастровый номер:             |               |  | 02:22:000000:147(единое землепользование) |  |
| Номер точки                    | Координаты, м |  | Описание закрепления на местности         | Средняя квадратическая погрешность определения координат характерных точек границы части земельного участка, м |
|                                | X             | Y                                      |   |  |
| 1                              | 2             | 3                                      | 4   | 5  |
| 2836                           | 749553.62     | 1299898.79                             | данные отсутствуют                        | 2.5  |
| 2837                           | 749615.31     | 1299785.59                             | данные отсутствуют                        | 2.5  |
| 2838                           | 749665.34     | 1299747.78                             | данные отсутствуют                        | 2.5  |
| 2839                           | 749709.6      | 1299716.01                             | данные отсутствуют                        | 2.5  |
| 2840                           | 749755.6      | 1299680.8                              | данные отсутствуют                        | 2.5  |
| 2841                           | 749791.02     | 1299656.71                             | данные отсутствуют                        | 2.5  |
| 2842                           | 749973.33     | 1299702.9                              | данные отсутствуют                        | 2.5  |
| 2843                           | 750284.95     | 1299776.93                             | данные отсутствуют                        | 2.5  |
| 2844                           | 750325.48     | 1299786.88                             | данные отсутствуют                        | данные отсутствуют   |
| 2845                           | 750385.42     | 1299801.59                             | данные отсутствуют                        | данные отсутствуют   |
| 2846                           | 750597.97     | 1299853.76                             | данные отсутствуют                        | 2.5  |
| 2847                           | 750692        | 1299822.84                             | данные отсутствуют                        | 2.5  |
| 2848                           | 750702.96     | 1299820.36                             | данные отсутствуют                        | данные отсутствуют   |
| 2849                           | 750791.06     | 1299808.75                             | данные отсутствуют                        | данные отсутствуют   |
| 2850                           | 750787.89     | 1299807.93                             | данные отсутствуют                        | данные отсутствуют   |
| 2851                           | 750775.05     | 1299804.64                             | данные отсутствуют                        | данные отсутствуют   |
| 2852                           | 750728.18     | 1299792.63                             | данные отсутствуют                        | 2.5  |
| Государственный регистратор    |               |  | ФГИС ЕГРН                                 |  |
| полное наименование должности  |               |  | подпись                                   |  |
|                                |               |  | инициалы, фамилия                         |  |

М.П.

Раздел 4.2

Выписка из Единого государственного реестра недвижимости об объекте недвижимости  
Сведения о частях земельного участка

| Земельный участок              |               |  |   |  |
|--------------------------------|---------------|--|---|--|
| (вид объекта недвижимости)     |               |  |   |  |
| Лист № ____ Раздела <b>4.2</b> |               | Всего листов раздела <b>4.2</b> : ____ |   | Всего разделов: ____   |
| 15.11.2021 № 99/2021/430766758 |               |  |   |  |
| Кадастровый номер:             |               |  | 02:22:000000:147(единое землепользование) |  |
| Номер точки                    | Координаты, м |  | Описание закрепления на местности         | Средняя квадратическая погрешность определения координат характерных точек границы части земельного участка, м |
|                                | X             | Y                                      |   |  |
| 1                              | 2             | 3                                      | 4   | 5  |
| 2853                           | 750686.26     | 1299802.1                              | данные отсутствуют                        | 2.5  |
| 2854                           | 750597.11     | 1299831.41                             | данные отсутствуют                        | 2.5  |
| 2855                           | 750290        | 1299756.03                             | данные отсутствуют                        | 2.5  |
| 2856                           | 749978.46     | 1299682.01                             | данные отсутствуют                        | 2.5  |
| 2857                           | 749800.11     | 1299636.83                             | данные отсутствуют                        | 2.5  |
| 2858                           | 749805.18     | 1299585.12                             | данные отсутствуют                        | 2.5  |
| 2859                           | 749845.71     | 1299536.24                             | данные отсутствуют                        | 2.5  |
| 2860                           | 749874.83     | 1299501.73                             | данные отсутствуют                        | данные отсутствуют   |
| Государственный регистратор    |               |  | ФГИС ЕГРН                                 |  |
| полное наименование должности  |               |  | подпись                                   |  |
|                                |               |  | инициалы, фамилия                         |  |

М.П.

Выписка из Единого государственного реестра недвижимости об объекте недвижимости  
Сведения о частях земельного участка

| Земельный участок   |               |  |   |  |
|---|---------------|--|---|--|
| (вид объекта недвижимости)  |               |  |   |  |
| Лист № ____ Раздела <b>4.2</b>  |               | Всего листов раздела <b>4.2</b> : ____ |   | Всего разделов: ____   |
| 15.11.2021 № 99/2021/430766758  |               |  |   |  |
| Кадастровый номер:  |               |  | 02:22:000000:147(единое землепользование) |  |
| Сведения о характерных точках границы части (частей) земельного участка |               |  |   |  |
| Учетный номер части: 2  |               |  |   |  |
| Система координат: МСК-02, зона 1                                       |               |  |   |  |
| Зона №  |               |  |   |  |
| Номер точки   | Координаты, м |  | Описание закрепления на местности         | Средняя квадратическая погрешность определения координат характерных точек границы части земельного участка, м |
|   | X             | Y                                      |   |  |
| 1   | 2             | 3                                      | 4   | 5  |
| 1227  | 742143.7      | 1300789.58                             | данные отсутствуют                        | данные отсутствуют   |
| 1241  | 739787.48     | 1301380.72                             | данные отсутствуют                        | данные отсутствуют   |
| 1254  | 740512.94     | 1300782.3                              | данные отсутствуют                        | данные отсутствуют   |
| 1255  | 740597.87     | 1300714.17                             | данные отсутствуют                        | данные отсутствуют   |
| 1256  | 740724.8      | 1300618.03                             | данные отсутствуют                        | данные отсутствуют   |
| 1257  | 740787.34     | 1300576.97                             | данные отсутствуют                        | данные отсутствуют   |
| 1258  | 740868.07     | 1300515.83                             | данные отсутствуют                        | данные отсутствуют   |
| 1259  | 740966.72     | 1300446.71                             | данные отсутствуют                        | данные отсутствуют   |
| 1260  | 741027.21     | 1300407.1                              | данные отсутствуют                        | данные отсутствуют   |
| 1261  | 741080.41     | 1300374.9                              | данные отсутствуют                        | данные отсутствуют   |
| 1262  | 741139.67     | 1300340.37                             | данные отсутствуют                        | данные отсутствуют   |
| 2631  | 740220.22     | 1301919.22                             | данные отсутствуют                        | данные отсутствуют   |
| 2861  | 740526.6      | 1302278.07                             | данные отсутствуют                        | данные отсутствуют   |
| 2861  | 740526.6      | 1302278.07                             | данные отсутствуют                        | данные отсутствуют   |
| 2862  | 740513.42     | 1302297.05                             | данные отсутствуют                        | данные отсутствуют   |
| 2863  | 740564.93     | 1302374.16                             | данные отсутствуют                        | 2.5  |
| Государственный регистратор   |               |  | ФГИС ЕГРН                                 |  |
| полное наименование должности   |               |  | подпись                                   |  |
|   |               |  | инициалы, фамилия                         |  |

М.П.

Раздел 4.2

Выписка из Единого государственного реестра недвижимости об объекте недвижимости  
Сведения о частях земельного участка

| Земельный участок              |               |  |   |  |
|--------------------------------|---------------|--|---|--|
| (вид объекта недвижимости)     |               |  |   |  |
| Лист № ____ Раздела <b>4.2</b> |               | Всего листов раздела <b>4.2</b> : ____ |   | Всего разделов: ____   |
| 15.11.2021 № 99/2021/430766758 |               |  |   |  |
| Кадастровый номер:             |               |  | 02:22:000000:147(единое землепользование) |  |
| Номер точки                    | Координаты, м |  | Описание закрепления на местности         | Средняя квадратическая погрешность определения координат характерных точек границы части земельного участка, м |
|                                | X             | Y                                      |   |  |
| 1                              | 2             | 3                                      | 4   | 5  |
| 2864                           | 740563.51     | 1302376.33                             | данные отсутствуют                        | данные отсутствуют   |
| 2865                           | 740586.63     | 1302380.03                             | данные отсутствуют                        | данные отсутствуют   |
| 2866                           | 740590.63     | 1302373.91                             | данные отсутствуют                        | 2.5  |
| 2867                           | 740310.43     | 1302000.82                             | данные отсутствуют                        | данные отсутствуют   |
| 2867                           | 740310.43     | 1302000.82                             | данные отсутствуют                        | данные отсутствуют   |
| 2868                           | 740264.45     | 1301949.82                             | данные отсутствуют                        | данные отсутствуют   |
| 2869                           | 740251.42     | 1301967.48                             | данные отсутствуют                        | данные отсутствуют   |
| 2870                           | 740298.43     | 1302019.61                             | данные отсутствуют                        | данные отсутствуют   |
| 2871                           | 740228.58     | 1301910.02                             | данные отсутствуют                        | данные отсутствуют   |
| 2871                           | 740228.58     | 1301910.02                             | данные отсутствуют                        | данные отсутствуют   |
| 2872                           | 740202.52     | 1301881.11                             | данные отсутствуют                        | данные отсутствуют   |
| 2873                           | 740193.05     | 1301902.73                             | данные отсутствуют                        | данные отсутствуют   |
| 2874                           | 740215.25     | 1301927.35                             | данные отсутствуют                        | данные отсутствуют   |
| 2875                           | 740152.97     | 1301826.15                             | данные отсутствуют                        | 2.5  |
| 2875                           | 740152.97     | 1301826.15                             | данные отсутствуют                        | 2.5  |
| 2876                           | 740119.44     | 1301783.83                             | данные отсутствуют                        | данные отсутствуют   |
| 2877                           | 740110.5      | 1301807.18                             | данные отсутствуют                        | данные отсутствуют   |
| Государственный регистратор    |               |  | ФГИС ЕГРН                                 |  |
| полное наименование должности  |               |  | подпись                                   |  |
|                                |               |  | инициалы, фамилия                         |  |

М.П.

| Земельный участок              |               |  |   |  |
|--------------------------------|---------------|--|---|--|
| (вид объекта недвижимости)     |               |  |   |  |
| Лист № ____ Раздела <b>4.2</b> |               | Всего листов раздела <b>4.2</b> : ____ |   | Всего разделов: ____   |
| 15.11.2021 № 99/2021/430766758 |               |  |   |  |
| Кадастровый номер:             |               |  | 02:22:000000:147(единое землепользование) |  |
| Номер точки                    | Координаты, м |  | Описание закрепления на местности         | Средняя квадратическая погрешность определения координат характерных точек границы части земельного участка, м |
|                                | X             | Y                                      |   |  |
| 1                              | 2             | 3                                      | 4   | 5  |
| 2878                           | 740136.54     | 1301840.04                             | данные отсутствуют                        | 2.5  |
| 2879                           | 740156.32     | 1301861.98                             | данные отсутствуют                        | данные отсутствуют   |
| 2880                           | 740166.25     | 1301840.88                             | данные отсутствуют                        | данные отсутствуют   |
| 2881                           | 739946.25     | 1301565.25                             | данные отсутствуют                        | данные отсутствуют   |
| 2881                           | 739946.25     | 1301565.25                             | данные отсутствуют                        | данные отсутствуют   |
| 2882                           | 739923.58     | 1301536.64                             | данные отсутствуют                        | данные отсутствуют   |
| 2883                           | 739904.7      | 1301547.43                             | данные отсутствуют                        | данные отсутствуют   |
| 2884                           | 739930.6      | 1301580.12                             | данные отсутствуют                        | данные отсутствуют   |
| 2885                           | 739796.82     | 1301374.2                              | данные отсутствуют                        | данные отсутствуют   |
| 2885                           | 739796.82     | 1301374.2                              | данные отсутствуют                        | данные отсутствуют   |
| 2886                           | 739795.7      | 1301372.76                             | данные отсутствуют                        | данные отсутствуют   |
| 2887                           | 742134.09     | 1300780.89                             | данные отсутствуют                        | 2.5  |
| 2887                           | 742134.09     | 1300780.89                             | данные отсутствуют                        | 2.5  |
| 2888                           | 742133.04     | 1300781.96                             | данные отсутствуют                        | данные отсутствуют   |
| 2889                           | 742264.81     | 1300874.7                              | данные отсутствуют                        | данные отсутствуют   |
| 2890                           | 741658.85     | 1300515.82                             | данные отсутствуют                        | данные отсутствуют   |
| 2890                           | 741658.85     | 1300515.82                             | данные отсутствуют                        | данные отсутствуют   |
| Государственный регистратор    |               |  | ФГИС ЕГРН                                 |  |
| полное наименование должности  |               |  | подпись                                   |  |
|                                |               |  | инициалы, фамилия                         |  |

М.П.

Раздел 4.2

Выписка из Единого государственного реестра недвижимости об объекте недвижимости  
Сведения о частях земельного участка

| Земельный участок              |               |  |   |  |
|--------------------------------|---------------|--|---|--|
| (вид объекта недвижимости)     |               |  |   |  |
| Лист № ____ Раздела <b>4.2</b> |               | Всего листов раздела <b>4.2</b> : ____ |   | Всего разделов: ____   |
| 15.11.2021 № 99/2021/430766758 |               |  |   |  |
| Кадастровый номер:             |               |  | 02:22:000000:147(единое землепользование) |  |
| Номер точки                    | Координаты, м |  | Описание закрепления на местности         | Средняя квадратическая погрешность определения координат характерных точек границы части земельного участка, м |
|                                | X             | Y                                      |   |  |
| 1                              | 2             | 3                                      | 4   | 5  |
| 2891                           | 741642.92     | 1300530.81                             | данные отсутствуют                        | данные отсутствуют   |
| 2892                           | 741664.57     | 1300546.7                              | данные отсутствуют                        | данные отсутствуют   |
| 2893                           | 741680.5      | 1300531.71                             | данные отсутствуют                        | данные отсутствуют   |
| 2894                           | 740923.38     | 1300477.32                             | данные отсутствуют                        | 2.5  |
| 2894                           | 740923.38     | 1300477.32                             | данные отсутствуют                        | 2.5  |
| 2895                           | 741163.72     | 1300328.02                             | данные отсутствуют                        | данные отсутствуют   |
| 2896                           | 740492.31     | 1300799.59                             | данные отсутствуют                        | данные отсутствуют   |
| 2897                           | 740784.69     | 1300579.97                             | данные отсутствуют                        | 2.5  |
| 2898                           | 741319.29     | 1300243.93                             | данные отсутствуют                        | 2.5  |
| 2898                           | 741319.29     | 1300243.93                             | данные отсутствуют                        | 2.5  |
| 2899                           | 741321.27     | 1300239.55                             | данные отсутствуют                        | данные отсутствуют   |
| 2900                           | 741297.3      | 1300253.86                             | данные отсутствуют                        | данные отсутствуют   |
| 2901                           | 741319.35     | 1300271.52                             | данные отсутствуют                        | данные отсутствуют   |
| 2902                           | 741340.16     | 1300260.66                             | данные отсутствуют                        | данные отсутствуют   |
| Государственный регистратор    |               |  | ФГИС ЕГРН                                 |  |
| полное наименование должности  |               |  | подпись                                   |  |
|                                |               |  | инициалы, фамилия                         |  |

М.П.

Выписка из Единого государственного реестра недвижимости об объекте недвижимости  
Сведения о частях земельного участка

| Земельный участок   |               |  |   |  |
|---|---------------|--|---|--|
| (вид объекта недвижимости)  |               |  |   |  |
| Лист № ____ Раздела <b>4.2</b>  |               | Всего листов раздела <b>4.2</b> : ____ |   | Всего разделов: ____   |
| 15.11.2021 № 99/2021/430766758  |               |  |   |  |
| Кадастровый номер:  |               |  | 02:22:000000:147(единое землепользование) |  |
| Сведения о характерных точках границы части (частей) земельного участка |               |  |   |  |
| Учетный номер части: 3  |               |  |   |  |
| Система координат: МСК-02, зона 1                                       |               |  |   |  |
| Зона №  |               |  |   |  |
| Номер точки   | Координаты, м |  | Описание закрепления на местности         | Средняя квадратическая погрешность определения координат характерных точек границы части земельного участка, м |
|   | X             | Y                                      |   |  |
| 1   | 2             | 3                                      | 4   | 5  |
| 215   | 747689.85     | 1303741.43                             | данные отсутствуют                        | данные отсутствуют   |
| 216   | 747681.76     | 1303748.72                             | данные отсутствуют                        | данные отсутствуют   |
| 356   | 747456.05     | 1303806.82                             | данные отсутствуют                        | данные отсутствуют   |
| 357   | 747456        | 1303806.81                             | данные отсутствуют                        | данные отсутствуют   |
| 358   | 747455.96     | 1303806.77                             | данные отсутствуют                        | данные отсутствуют   |
| 359   | 747455.95     | 1303806.74                             | данные отсутствуют                        | данные отсутствуют   |
| 360   | 747455.53     | 1303804.54                             | данные отсутствуют                        | данные отсутствуют   |
| 361   | 747455.53     | 1303804.52                             | данные отсутствуют                        | данные отсутствуют   |
| 362   | 747455.54     | 1303804.47                             | данные отсутствуют                        | данные отсутствуют   |
| 363   | 747455.58     | 1303804.43                             | данные отсутствуют                        | данные отсутствуют   |
| 364   | 747455.61     | 1303804.42                             | данные отсутствуют                        | данные отсутствуют   |
| 365   | 747457.81     | 1303804                                | данные отсутствуют                        | данные отсутствуют   |
| 365   | 747457.81     | 1303804                                | данные отсутствуют                        | данные отсутствуют   |
| 366   | 747457.83     | 1303804                                | данные отсутствуют                        | данные отсутствуют   |
| 367   | 747457.88     | 1303804.01                             | данные отсутствуют                        | данные отсутствуют   |
| 368   | 747457.92     | 1303804.05                             | данные отсутствуют                        | данные отсутствуют   |
| Государственный регистратор   |               |  | ФГИС ЕГРН                                 |  |
| полное наименование должности   |               |  | подпись                                   |  |
|   |               |  | инициалы, фамилия                         |  |

М.П.

Раздел 4.2

Выписка из Единого государственного реестра недвижимости об объекте недвижимости  
Сведения о частях земельного участка

| Земельный участок              |               |  |   |  |
|--------------------------------|---------------|--|---|--|
| (вид объекта недвижимости)     |               |  |   |  |
| Лист № ____ Раздела <b>4.2</b> |               | Всего листов раздела <b>4.2</b> : ____ |   | Всего разделов: ____   |
| 15.11.2021 № 99/2021/430766758 |               |  |   |  |
| Кадастровый номер:             |               |  | 02:22:000000:147(единое землепользование) |  |
| Номер точки                    | Координаты, м |  | Описание закрепления на местности         | Средняя квадратическая погрешность определения координат характерных точек границы части земельного участка, м |
|                                | X             | Y                                      |   |  |
| 1                              | 2             | 3                                      | 4   | 5  |
| 369                            | 747457.93     | 1303804.08                             | данные отсутствуют                        | данные отсутствуют   |
| 370                            | 747458.35     | 1303806.28                             | данные отсутствуют                        | данные отсутствуют   |
| 371                            | 747458.35     | 1303806.3                              | данные отсутствуют                        | данные отсутствуют   |
| 372                            | 747458.34     | 1303806.35                             | данные отсутствуют                        | данные отсутствуют   |
| 373                            | 747458.3      | 1303806.39                             | данные отсутствуют                        | данные отсутствуют   |
| 374                            | 747458.27     | 1303806.4                              | данные отсутствуют                        | данные отсутствуют   |
| 375                            | 747456.07     | 1303806.82                             | данные отсутствуют                        | данные отсутствуют   |
| 376                            | 747605.78     | 1303777.11                             | данные отсутствуют                        | данные отсутствуют   |
| 377                            | 747605.73     | 1303777.1                              | данные отсутствуют                        | данные отсутствуют   |
| 378                            | 747605.7      | 1303777.06                             | данные отсутствуют                        | данные отсутствуют   |
| 379                            | 747605.68     | 1303777.03                             | данные отсутствуют                        | данные отсутствуют   |
| 380                            | 747605.26     | 1303774.84                             | данные отсутствуют                        | данные отсутствуют   |
| 381                            | 747605.26     | 1303774.82                             | данные отсутствуют                        | данные отсутствуют   |
| 382                            | 747605.28     | 1303774.77                             | данные отсутствуют                        | данные отсутствуют   |
| 383                            | 747605.31     | 1303774.74                             | данные отсутствуют                        | данные отсутствуют   |
| 384                            | 747605.34     | 1303774.73                             | данные отсутствуют                        | данные отсутствуют   |
| 385                            | 747607.53     | 1303774.3                              | данные отсутствуют                        | данные отсутствуют   |
| Государственный регистратор    |               |  | ФГИС ЕГРН                                 |  |
| полное наименование должности  |               |  | подпись                                   |  |
|                                |               |  | инициалы, фамилия                         |  |

М.П.

| Земельный участок              |               |  |   |  |
|--------------------------------|---------------|--|---|--|
| (вид объекта недвижимости)     |               |  |   |  |
| Лист № ____ Раздела <b>4.2</b> |               | Всего листов раздела <b>4.2</b> : ____ |   | Всего разделов: ____   |
| 15.11.2021 № 99/2021/430766758 |               |  |   |  |
| Кадастровый номер:             |               |  | 02:22:000000:147(единое землепользование) |  |
| Номер точки                    | Координаты, м |  | Описание закрепления на местности         | Средняя квадратическая погрешность определения координат характерных точек границы части земельного участка, м |
|                                | X             | Y                                      |   |  |
| 1                              | 2             | 3                                      | 4   | 5  |
| 385                            | 747607.53     | 1303774.3                              | данные отсутствуют                        | данные отсутствуют   |
| 386                            | 747607.55     | 1303774.3                              | данные отсутствуют                        | данные отсутствуют   |
| 387                            | 747607.6      | 1303774.31                             | данные отсутствуют                        | данные отсутствуют   |
| 388                            | 747607.64     | 1303774.34                             | данные отсутствуют                        | данные отсутствуют   |
| 389                            | 747607.65     | 1303774.37                             | данные отсутствуют                        | данные отсутствуют   |
| 390                            | 747608.08     | 1303776.57                             | данные отсутствуют                        | данные отсутствуют   |
| 391                            | 747608.08     | 1303776.59                             | данные отсутствуют                        | данные отсутствуют   |
| 392                            | 747608.07     | 1303776.64                             | данные отсутствуют                        | данные отсутствуют   |
| 393                            | 747608.03     | 1303776.68                             | данные отсутствуют                        | данные отсутствуют   |
| 394                            | 747608        | 1303776.69                             | данные отсутствуют                        | данные отсутствуют   |
| 395                            | 747605.8      | 1303777.11                             | данные отсутствуют                        | данные отсутствуют   |
| 1045                           | 741389.83     | 1300209.78                             | данные отсутствуют                        | данные отсутствуют   |
| 1045                           | 741389.83     | 1300209.78                             | данные отсутствуют                        | данные отсутствуют   |
| 1046                           | 741427.45     | 1300236.37                             | данные отсутствуют                        | данные отсутствуют   |
| 1047                           | 741526.81     | 1300305.28                             | данные отсутствуют                        | данные отсутствуют   |
| 1048                           | 741662.22     | 1300401.84                             | данные отсутствуют                        | данные отсутствуют   |
| 1049                           | 741777.61     | 1300484.97                             | данные отсутствуют                        | данные отсутствуют   |
| Государственный регистратор    |               |  | ФГИС ЕГРН                                 |  |
| полное наименование должности  |               |  | подпись                                   |  |
|                                |               |  | инициалы, фамилия                         |  |

М.П.

Раздел 4.2

Выписка из Единого государственного реестра недвижимости об объекте недвижимости  
Сведения о частях земельного участка

| Земельный участок              |               |  |   |  |
|--------------------------------|---------------|--|---|--|
| (вид объекта недвижимости)     |               |  |   |  |
| Лист № ____ Раздела <b>4.2</b> |               | Всего листов раздела <b>4.2</b> : ____ |   | Всего разделов: ____   |
| 15.11.2021 № 99/2021/430766758 |               |  |   |  |
| Кадастровый номер:             |               |  | 02:22:000000:147(единое землепользование) |  |
| Номер точки                    | Координаты, м |  | Описание закрепления на местности         | Средняя квадратическая погрешность определения координат характерных точек границы части земельного участка, м |
|                                | X             | Y                                      |   |  |
| 1                              | 2             | 3                                      | 4   | 5  |
| 1050                           | 741923.45     | 1300586.94                             | данные отсутствуют                        | данные отсутствуют   |
| 1051                           | 742048.04     | 1300677.48                             | данные отсутствуют                        | данные отсутствуют   |
| 1052                           | 742168.11     | 1300765.95                             | данные отсутствуют                        | данные отсутствуют   |
| 1053                           | 742277.84     | 1300845.57                             | данные отсутствуют                        | данные отсутствуют   |
| 1054                           | 742382.21     | 1300917.09                             | данные отсутствуют                        | данные отсутствуют   |
| 1055                           | 742449.12     | 1300962.96                             | данные отсутствуют                        | данные отсутствуют   |
| 1056                           | 742536.06     | 1301023.06                             | данные отсутствуют                        | данные отсутствуют   |
| 1057                           | 742578.76     | 1301051.52                             | данные отсутствуют                        | данные отсутствуют   |
| 1058                           | 742602.44     | 1301066.57                             | данные отсутствуют                        | данные отсутствуют   |
| 1059                           | 742683.79     | 1301113.26                             | данные отсутствуют                        | данные отсутствуют   |
| 1060                           | 742830.23     | 1301193.19                             | данные отсутствуют                        | данные отсутствуют   |
| 1061                           | 742971.2      | 1301270.28                             | данные отсутствуют                        | данные отсутствуют   |
| 1062                           | 743118.03     | 1301348.8                              | данные отсутствуют                        | данные отсутствуют   |
| 1063                           | 743148.64     | 1301364.72                             | данные отсутствуют                        | данные отсутствуют   |
| 1064                           | 743201.79     | 1301386.77                             | данные отсутствуют                        | данные отсутствуют   |
| 1194                           | 744725.86     | 1302486.94                             | данные отсутствуют                        | данные отсутствуют   |
| 1197                           | 744706.35     | 1302443.52                             | данные отсутствуют                        | данные отсутствуют   |
| Государственный регистратор    |               |  | ФГИС ЕГРН                                 |  |
| полное наименование должности  |               |  | подпись                                   |  |
|                                |               |  | инициалы, фамилия                         |  |

М.П.

| Земельный участок              |               |  |   |  |
|--------------------------------|---------------|--|---|--|
| (вид объекта недвижимости)     |               |  |   |  |
| Лист № ____ Раздела <b>4.2</b> |               | Всего листов раздела <b>4.2</b> : ____ |   | Всего разделов: ____   |
| 15.11.2021 № 99/2021/430766758 |               |  |   |  |
| Кадастровый номер:             |               |  | 02:22:000000:147(единое землепользование) |  |
| Номер точки                    | Координаты, м |  | Описание закрепления на местности         | Средняя квадратическая погрешность определения координат характерных точек границы части земельного участка, м |
|                                | X             | Y                                      |   |  |
| 1                              | 2             | 3                                      | 4   | 5  |
| 1217                           | 744349.04     | 1301796.91                             | данные отсутствуют                        | данные отсутствуют   |
| 1223                           | 743290.38     | 1301464.83                             | данные отсутствуют                        | данные отсутствуют   |
| 1225                           | 742701.9      | 1301149.79                             | данные отсутствуют                        | данные отсутствуют   |
| 1266                           | 741370.87     | 1300218.41                             | данные отсутствуют                        | данные отсутствуют   |
| 1267                           | 742548.49     | 1301054.8                              | данные отсутствуют                        | данные отсутствуют   |
| 1268                           | 742548.44     | 1301054.78                             | данные отсутствуют                        | данные отсутствуют   |
| 1269                           | 742548.41     | 1301054.75                             | данные отсутствуют                        | данные отсутствуют   |
| 1270                           | 742545.1      | 1301048.94                             | данные отсутствуют                        | данные отсутствуют   |
| 1271                           | 742538.28     | 1301048.33                             | данные отсутствуют                        | данные отсутствуют   |
| 1272                           | 742538.24     | 1301048.32                             | данные отсутствуют                        | данные отсутствуют   |
| 1273                           | 742538.2      | 1301048.28                             | данные отсутствуют                        | данные отсутствуют   |
| 1274                           | 742538.19     | 1301048.23                             | данные отсутствуют                        | данные отсутствуют   |
| 1275                           | 742538.19     | 1301048.22                             | данные отсутствуют                        | данные отсутствуют   |
| 1276                           | 742538.36     | 1301046.23                             | данные отсутствуют                        | данные отсутствуют   |
| 1277                           | 742538.37     | 1301046.19                             | данные отсутствуют                        | данные отсутствуют   |
| 1278                           | 742538.41     | 1301046.15                             | данные отсутствуют                        | данные отсутствуют   |
| 1279                           | 742538.46     | 1301046.14                             | данные отсутствуют                        | данные отсутствуют   |
| Государственный регистратор    |               |  | ФГИС ЕГРН                                 |  |
| полное наименование должности  |               |  | подпись                                   |  |
|                                |               |  | инициалы, фамилия                         |  |

М.П.

| Земельный участок              |               |  |   |  |
|--------------------------------|---------------|--|---|--|
| (вид объекта недвижимости)     |               |  |   |  |
| Лист № ____ Раздела <b>4.2</b> |               | Всего листов раздела <b>4.2</b> : ____ |   | Всего разделов: ____   |
| 15.11.2021 № 99/2021/430766758 |               |  |   |  |
| Кадастровый номер:             |               |  | 02:22:000000:147(единое землепользование) |  |
| Номер точки                    | Координаты, м |  | Описание закрепления на местности         | Средняя квадратическая погрешность определения координат характерных точек границы части земельного участка, м |
|                                | X             | Y                                      |   |  |
| 1                              | 2             | 3                                      | 4   | 5  |
| 1280                           | 742538.47     | 1301046.14                             | данные отсутствуют                        | данные отсутствуют   |
| 1281                           | 742544.98     | 1301046.73                             | данные отсутствуют                        | данные отсутствуют   |
| 1282                           | 742545.34     | 1301046.45                             | данные отсутствуют                        | данные отсутствуют   |
| 1283                           | 742548.99     | 1301040.29                             | данные отсутствуют                        | данные отсутствуют   |
| 1284                           | 742549.02     | 1301040.26                             | данные отсутствуют                        | данные отсутствуют   |
| 1284                           | 742549.02     | 1301040.26                             | данные отсутствуют                        | данные отсутствуют   |
| 1285                           | 742549.07     | 1301040.24                             | данные отсутствуют                        | данные отсутствуют   |
| 1286                           | 742549.12     | 1301040.26                             | данные отсутствуют                        | данные отсутствуют   |
| 1287                           | 742549.13     | 1301040.26                             | данные отсутствуют                        | данные отсутствуют   |
| 1288                           | 742550.85     | 1301041.28                             | данные отсутствуют                        | данные отсутствуют   |
| 1289                           | 742550.88     | 1301041.32                             | данные отсутствуют                        | данные отсутствуют   |
| 1290                           | 742550.9      | 1301041.36                             | данные отсутствуют                        | данные отсутствуют   |
| 1291                           | 742550.88     | 1301041.41                             | данные отсутствуют                        | данные отсутствуют   |
| 1292                           | 742550.88     | 1301041.42                             | данные отсутствуют                        | данные отсутствуют   |
| 1293                           | 742547.24     | 1301047.57                             | данные отсутствуют                        | данные отсутствуют   |
| 1294                           | 742547.06     | 1301047.96                             | данные отсутствуют                        | данные отсутствуют   |
| 1295                           | 742550.32     | 1301053.65                             | данные отсутствуют                        | данные отсутствуют   |
| Государственный регистратор    |               |  | ФГИС ЕГРН                                 |  |
| полное наименование должности  |               |  | подпись                                   |  |
|                                |               |  | инициалы, фамилия                         |  |

М.П.

| Земельный участок              |               |  |   |  |
|--------------------------------|---------------|--|---|--|
| (вид объекта недвижимости)     |               |  |   |  |
| Лист № ____ Раздела <b>4.2</b> |               | Всего листов раздела <b>4.2</b> : ____ |   | Всего разделов: ____   |
| 15.11.2021 № 99/2021/430766758 |               |  |   |  |
| Кадастровый номер:             |               |  | 02:22:000000:147(единое землепользование) |  |
| Номер точки                    | Координаты, м |  | Описание закрепления на местности         | Средняя квадратическая погрешность определения координат характерных точек границы части земельного участка, м |
|                                | X             | Y                                      |   |  |
| 1                              | 2             | 3                                      | 4   | 5  |
| 1296                           | 742550.33     | 1301053.7                              | данные отсутствуют                        | данные отсутствуют   |
| 1297                           | 742550.32     | 1301053.75                             | данные отсутствуют                        | данные отсутствуют   |
| 1298                           | 742550.28     | 1301053.79                             | данные отсутствуют                        | данные отсутствуют   |
| 1299                           | 742548.54     | 1301054.79                             | данные отсутствуют                        | данные отсутствуют   |
| 1300                           | 743277.72     | 1301450.16                             | данные отсутствуют                        | данные отсутствуют   |
| 1301                           | 743277.67     | 1301450.15                             | данные отсутствуют                        | данные отсутствуют   |
| 1302                           | 743275.7      | 1301449.09                             | данные отсутствуют                        | данные отсутствуют   |
| 1303                           | 743275.66     | 1301449.05                             | данные отсутствуют                        | данные отсутствуют   |
| 1304                           | 743275.65     | 1301449                                | данные отсутствуют                        | данные отсутствуют   |
| 1305                           | 743275.66     | 1301448.95                             | данные отсутствуют                        | данные отсутствуют   |
| 1306                           | 743276.72     | 1301446.98                             | данные отсутствуют                        | данные отсутствуют   |
| 1307                           | 743276.76     | 1301446.94                             | данные отсутствуют                        | данные отсутствуют   |
| 1307                           | 743276.76     | 1301446.94                             | данные отсутствуют                        | данные отсутствуют   |
| 1308                           | 743276.81     | 1301446.93                             | данные отсутствуют                        | данные отсутствуют   |
| 1309                           | 743276.86     | 1301446.94                             | данные отсутствуют                        | данные отсутствуют   |
| 1310                           | 743278.83     | 1301448                                | данные отсутствуют                        | данные отсутствуют   |
| 1311                           | 743278.87     | 1301448.04                             | данные отсутствуют                        | данные отсутствуют   |
| Государственный регистратор    |               |  | ФГИС ЕГРН                                 |  |
| полное наименование должности  |               |  | подпись                                   |  |
|                                |               |  | инициалы, фамилия                         |  |

М.П.

Раздел 4.2

Выписка из Единого государственного реестра недвижимости об объекте недвижимости  
Сведения о частях земельного участка

| Земельный участок              |               |  |   |  |
|--------------------------------|---------------|--|---|--|
| (вид объекта недвижимости)     |               |  |   |  |
| Лист № ____ Раздела <b>4.2</b> |               | Всего листов раздела <b>4.2</b> : ____ |   | Всего разделов: ____   |
| 15.11.2021 № 99/2021/430766758 |               |  |   |  |
| Кадастровый номер:             |               |  | 02:22:000000:147(единое землепользование) |  |
| Номер точки                    | Координаты, м |  | Описание закрепления на местности         | Средняя квадратическая погрешность определения координат характерных точек границы части земельного участка, м |
|                                | X             | Y                                      |   |  |
| 1                              | 2             | 3                                      | 4   | 5  |
| 1312                           | 743278.88     | 1301448.09                             | данные отсутствуют                        | данные отсутствуют   |
| 1313                           | 743278.87     | 1301448.14                             | данные отсутствуют                        | данные отсутствуют   |
| 1314                           | 743277.81     | 1301450.11                             | данные отсутствуют                        | данные отсутствуют   |
| 1315                           | 743277.77     | 1301450.15                             | данные отсутствуют                        | данные отсутствуют   |
| 1316                           | 743110.65     | 1301360.16                             | данные отсутствуют                        | данные отсутствуют   |
| 1317                           | 743110.6      | 1301360.15                             | данные отсутствуют                        | данные отсутствуют   |
| 1318                           | 743108.63     | 1301359.09                             | данные отсутствуют                        | данные отсутствуют   |
| 1319                           | 743108.59     | 1301359.05                             | данные отсутствуют                        | данные отсутствуют   |
| 1320                           | 743108.58     | 1301359                                | данные отсутствуют                        | данные отсутствуют   |
| 1321                           | 743108.59     | 1301358.95                             | данные отсутствуют                        | данные отсутствуют   |
| 1322                           | 743109.65     | 1301356.98                             | данные отсутствуют                        | данные отсутствуют   |
| 1323                           | 743109.69     | 1301356.94                             | данные отсутствуют                        | данные отсутствуют   |
| 1323                           | 743109.69     | 1301356.94                             | данные отсутствуют                        | данные отсутствуют   |
| 1324                           | 743109.74     | 1301356.93                             | данные отсутствуют                        | данные отсутствуют   |
| 1325                           | 743109.79     | 1301356.94                             | данные отсутствуют                        | данные отсутствуют   |
| 1326                           | 743111.76     | 1301358                                | данные отсутствуют                        | данные отсутствуют   |
| 1327                           | 743111.8      | 1301358.04                             | данные отсутствуют                        | данные отсутствуют   |
| Государственный регистратор    |               |  | ФГИС ЕГРН                                 |  |
| полное наименование должности  |               |  | подпись                                   |  |
|                                |               |  | инициалы, фамилия                         |  |

М.П.



| Земельный участок              |               |  |   |  |
|--------------------------------|---------------|--|---|--|
| (вид объекта недвижимости)     |               |  |   |  |
| Лист № ____ Раздела <b>4.2</b> |               | Всего листов раздела <b>4.2</b> : ____ |   | Всего разделов: ____   |
| 15.11.2021 № 99/2021/430766758 |               |  |   |  |
| Кадастровый номер:             |               |  | 02:22:000000:147(единое землепользование) |  |
| Номер точки                    | Координаты, м |  | Описание закрепления на местности         | Средняя квадратическая погрешность определения координат характерных точек границы части земельного участка, м |
|                                | X             | Y                                      |   |  |
| 1                              | 2             | 3                                      | 4   | 5  |
| 1328                           | 743111.81     | 1301358.09                             | данные отсутствуют                        | данные отсутствуют   |
| 1329                           | 743111.8      | 1301358.14                             | данные отсутствуют                        | данные отсутствуют   |
| 1330                           | 743110.74     | 1301360.11                             | данные отсутствуют                        | данные отсутствуют   |
| 1331                           | 743110.7      | 1301360.15                             | данные отсутствуют                        | данные отсутствуют   |
| 1332                           | 742280.14     | 1300863.68                             | данные отсутствуют                        | данные отсутствуют   |
| 1333                           | 742280.09     | 1300863.67                             | данные отсутствуют                        | данные отсутствуют   |
| 1334                           | 742280.08     | 1300863.66                             | данные отсутствуют                        | данные отсутствуют   |
| 1335                           | 742278.26     | 1300862.35                             | данные отсутствуют                        | данные отсутствуют   |
| 1336                           | 742278.23     | 1300862.32                             | данные отсутствуют                        | данные отсутствуют   |
| 1337                           | 742278.22     | 1300862.27                             | данные отсутствуют                        | данные отсутствуют   |
| 1338                           | 742278.23     | 1300862.22                             | данные отсутствуют                        | данные отсутствуют   |
| 1339                           | 742278.24     | 1300862.21                             | данные отсутствуют                        | данные отсутствуют   |
| 1340                           | 742279.55     | 1300860.39                             | данные отсутствуют                        | данные отсутствуют   |
| 1341                           | 742279.58     | 1300860.36                             | данные отсутствуют                        | данные отсутствуют   |
| 1341                           | 742279.58     | 1300860.36                             | данные отсутствуют                        | данные отсутствуют   |
| 1342                           | 742279.63     | 1300860.35                             | данные отсутствуют                        | данные отсутствуют   |
| 1343                           | 742279.68     | 1300860.36                             | данные отсутствуют                        | данные отсутствуют   |
| Государственный регистратор    |               |  | ФГИС ЕГРН                                 |  |
| полное наименование должности  |               |  | подпись                                   |  |
|                                |               |  | инициалы, фамилия                         |  |

М.П.

| Земельный участок              |               |  |   |  |
|--------------------------------|---------------|--|---|--|
| (вид объекта недвижимости)     |               |  |   |  |
| Лист № ____ Раздела <b>4.2</b> |               | Всего листов раздела <b>4.2</b> : ____ |   | Всего разделов: ____   |
| 15.11.2021 № 99/2021/430766758 |               |  |   |  |
| Кадастровый номер:             |               |  | 02:22:000000:147(единое землепользование) |  |
| Номер точки                    | Координаты, м |  | Описание закрепления на местности         | Средняя квадратическая погрешность определения координат характерных точек границы части земельного участка, м |
|                                | X             | Y                                      |   |  |
| 1                              | 2             | 3                                      | 4   | 5  |
| 1344                           | 742279.69     | 1300860.37                             | данные отсутствуют                        | данные отсутствуют   |
| 1345                           | 742281.51     | 1300861.68                             | данные отсутствуют                        | данные отсутствуют   |
| 1346                           | 742281.54     | 1300861.71                             | данные отсутствуют                        | данные отсутствуют   |
| 1347                           | 742281.55     | 1300861.76                             | данные отсутствуют                        | данные отсутствуют   |
| 1348                           | 742281.54     | 1300861.81                             | данные отсутствуют                        | данные отсутствуют   |
| 1349                           | 742281.53     | 1300861.82                             | данные отсутствуют                        | данные отсутствуют   |
| 1350                           | 742280.22     | 1300863.64                             | данные отсутствуют                        | данные отсутствуют   |
| 1351                           | 742280.19     | 1300863.67                             | данные отсутствуют                        | данные отсутствуют   |
| 1352                           | 742827.07     | 1301207.6                              | данные отсутствуют                        | данные отсутствуют   |
| 1354                           | 742825.05     | 1301206.54                             | данные отсутствуют                        | данные отсутствуют   |
| 1355                           | 742825.04     | 1301206.54                             | данные отсутствуют                        | данные отсутствуют   |
| 1356                           | 742825.01     | 1301206.5                              | данные отсутствуют                        | данные отсутствуют   |
| 1357                           | 742824.99     | 1301206.45                             | данные отсутствуют                        | данные отсутствуют   |
| 1358                           | 742825        | 1301206.4                              | данные отсутствуют                        | данные отсутствуют   |
| 1359                           | 742826.05     | 1301204.42                             | данные отсутствуют                        | данные отсутствуют   |
| 1360                           | 742826.09     | 1301204.38                             | данные отсутствуют                        | данные отсутствуют   |
| 1361                           | 742826.14     | 1301204.37                             | данные отсутствуют                        | данные отсутствуют   |
| Государственный регистратор    |               |  | ФГИС ЕГРН                                 |  |
| полное наименование должности  |               |  | подпись                                   |  |
|                                |               |  | инициалы, фамилия                         |  |

М.П.

| Земельный участок              |               |  |   |  |
|--------------------------------|---------------|--|---|--|
| (вид объекта недвижимости)     |               |  |   |  |
| Лист № ____ Раздела <b>4.2</b> |               | Всего листов раздела <b>4.2</b> : ____ |   | Всего разделов: ____   |
| 15.11.2021 № 99/2021/430766758 |               |  |   |  |
| Кадастровый номер:             |               |  | 02:22:000000:147(единое землепользование) |  |
| Номер точки                    | Координаты, м |  | Описание закрепления на местности         | Средняя квадратическая погрешность определения координат характерных точек границы части земельного участка, м |
|                                | X             | Y                                      |   |  |
| 1                              | 2             | 3                                      | 4   | 5  |
| 1361                           | 742826.14     | 1301204.37                             | данные отсутствуют                        | данные отсутствуют   |
| 1362                           | 742826.19     | 1301204.38                             | данные отсутствуют                        | данные отсутствуют   |
| 1363                           | 742828.16     | 1301205.43                             | данные отсутствуют                        | данные отсутствуют   |
| 1364                           | 742828.2      | 1301205.47                             | данные отсутствуют                        | данные отсутствуют   |
| 1365                           | 742828.21     | 1301205.52                             | данные отсутствуют                        | данные отсутствуют   |
| 1366                           | 742828.2      | 1301205.57                             | данные отсутствуют                        | данные отсутствуют   |
| 1367                           | 742827.16     | 1301207.55                             | данные отсутствуют                        | данные отсутствуют   |
| 1368                           | 742827.15     | 1301207.55                             | данные отсутствуют                        | данные отсутствуют   |
| 1369                           | 742827.12     | 1301207.59                             | данные отсутствуют                        | данные отсутствуют   |
| 1370                           | 742969.57     | 1301282.98                             | данные отсутствуют                        | данные отсутствуют   |
| 1371                           | 742969.52     | 1301282.97                             | данные отсутствуют                        | данные отсутствуют   |
| 1372                           | 742967.56     | 1301281.89                             | данные отсутствуют                        | данные отсутствуют   |
| 1373                           | 742967.52     | 1301281.85                             | данные отсутствуют                        | данные отсутствуют   |
| 1374                           | 742967.51     | 1301281.8                              | данные отсутствуют                        | данные отсутствуют   |
| 1375                           | 742967.52     | 1301281.75                             | данные отсутствуют                        | данные отсутствуют   |
| 1376                           | 742968.59     | 1301279.79                             | данные отсутствуют                        | данные отсутствуют   |
| 1377                           | 742968.63     | 1301279.75                             | данные отсутствуют                        | данные отсутствуют   |
| Государственный регистратор    |               |  | ФГИС ЕГРН                                 |  |
| полное наименование должности  |               |  | подпись                                   |  |
|                                |               |  | инициалы, фамилия                         |  |

М.П.

Раздел 4.2

Выписка из Единого государственного реестра недвижимости об объекте недвижимости  
Сведения о частях земельного участка

| Земельный участок              |               |  |   |  |
|--------------------------------|---------------|--|---|--|
| (вид объекта недвижимости)     |               |  |   |  |
| Лист № ____ Раздела <b>4.2</b> |               | Всего листов раздела <b>4.2</b> : ____ |   | Всего разделов: ____   |
| 15.11.2021 № 99/2021/430766758 |               |  |   |  |
| Кадастровый номер:             |               |  | 02:22:000000:147(единое землепользование) |  |
| Номер точки                    | Координаты, м |  | Описание закрепления на местности         | Средняя квадратическая погрешность определения координат характерных точек границы части земельного участка, м |
|                                | X             | Y                                      |   |  |
| 1                              | 2             | 3                                      | 4   | 5  |
| 1377                           | 742968.63     | 1301279.75                             | данные отсутствуют                        | данные отсутствуют   |
| 1378                           | 742968.68     | 1301279.74                             | данные отсутствуют                        | данные отсутствуют   |
| 1379                           | 742968.73     | 1301279.75                             | данные отсутствуют                        | данные отсутствуют   |
| 1380                           | 742970.69     | 1301280.83                             | данные отсутствуют                        | данные отсутствуют   |
| 1381                           | 742970.73     | 1301280.87                             | данные отсутствуют                        | данные отсутствуют   |
| 1382                           | 742970.74     | 1301280.92                             | данные отсутствуют                        | данные отсутствуют   |
| 1383                           | 742970.73     | 1301280.97                             | данные отсутствуют                        | данные отсутствуют   |
| 1384                           | 742969.66     | 1301282.93                             | данные отсутствуют                        | данные отсутствуют   |
| 1385                           | 742969.62     | 1301282.97                             | данные отсутствуют                        | данные отсутствуют   |
| 1386                           | 742687.33     | 1301127.49                             | данные отсутствуют                        | данные отсутствуют   |
| 1387                           | 742687.28     | 1301127.48                             | данные отсутствуют                        | данные отсутствуют   |
| 1388                           | 742685.34     | 1301126.36                             | данные отсутствуют                        | данные отсутствуют   |
| 1389                           | 742685.3      | 1301126.32                             | данные отсутствуют                        | данные отсутствуют   |
| 1390                           | 742685.29     | 1301126.27                             | данные отсутствуют                        | данные отсутствуют   |
| 1391                           | 742685.3      | 1301126.22                             | данные отсутствуют                        | данные отсутствуют   |
| 1392                           | 742686.42     | 1301124.28                             | данные отсутствуют                        | данные отсутствуют   |
| 1393                           | 742686.45     | 1301124.24                             | данные отсутствуют                        | данные отсутствуют   |
| Государственный регистратор    |               |  | ФГИС ЕГРН                                 |  |
| полное наименование должности  |               |  | подпись                                   |  |
|                                |               |  | инициалы, фамилия                         |  |

М.П.

| Земельный участок              |               |  |   |  |
|--------------------------------|---------------|--|---|--|
| (вид объекта недвижимости)     |               |  |   |  |
| Лист № ____ Раздела <b>4.2</b> |               | Всего листов раздела <b>4.2</b> : ____ |   | Всего разделов: ____   |
| 15.11.2021 № 99/2021/430766758 |               |  |   |  |
| Кадастровый номер:             |               |  | 02:22:000000:147(единое землепользование) |  |
| Номер точки                    | Координаты, м |  | Описание закрепления на местности         | Средняя квадратическая погрешность определения координат характерных точек границы части земельного участка, м |
|                                | X             | Y                                      |   |  |
| 1                              | 2             | 3                                      | 4   | 5  |
| 1393                           | 742686.45     | 1301124.24                             | данные отсутствуют                        | данные отсутствуют   |
| 1394                           | 742686.5      | 1301124.23                             | данные отсутствуют                        | данные отсутствуют   |
| 1395                           | 742686.55     | 1301124.24                             | данные отсутствуют                        | данные отсутствуют   |
| 1396                           | 742688.49     | 1301125.36                             | данные отсутствуют                        | данные отсутствуют   |
| 1397                           | 742688.53     | 1301125.4                              | данные отсутствуют                        | данные отсутствуют   |
| 1398                           | 742688.54     | 1301125.45                             | данные отсутствуют                        | данные отсутствуют   |
| 1399                           | 742688.53     | 1301125.5                              | данные отсутствуют                        | данные отсутствуют   |
| 1400                           | 742687.41     | 1301127.44                             | данные отсутствуют                        | данные отсутствуют   |
| 1401                           | 742687.38     | 1301127.48                             | данные отсутствуют                        | данные отсутствуют   |
| 1402                           | 742034.98     | 1300690.08                             | данные отсутствуют                        | данные отсутствуют   |
| 1403                           | 742034.93     | 1300690.07                             | данные отсутствуют                        | данные отсутствуют   |
| 1404                           | 742034.92     | 1300690.06                             | данные отсутствуют                        | данные отсутствуют   |
| 1405                           | 742033.09     | 1300688.77                             | данные отсутствуют                        | данные отсутствуют   |
| 1406                           | 742033.06     | 1300688.74                             | данные отсутствуют                        | данные отсутствуют   |
| 1407                           | 742033.05     | 1300688.69                             | данные отсутствуют                        | данные отсутствуют   |
| 1408                           | 742033.06     | 1300688.64                             | данные отсутствуют                        | данные отсутствуют   |
| 1409                           | 742033.07     | 1300688.63                             | данные отсутствуют                        | данные отсутствуют   |
| Государственный регистратор    |               |  | ФГИС ЕГРН                                 |  |
| полное наименование должности  |               |  | подпись                                   |  |
|                                |               |  | инициалы, фамилия                         |  |

М.П.

Раздел 4.2

Выписка из Единого государственного реестра недвижимости об объекте недвижимости  
Сведения о частях земельного участка

| Земельный участок              |               |  |   |  |
|--------------------------------|---------------|--|---|--|
| (вид объекта недвижимости)     |               |  |   |  |
| Лист № ____ Раздела <b>4.2</b> |               | Всего листов раздела <b>4.2</b> : ____ |   | Всего разделов: ____   |
| 15.11.2021 № 99/2021/430766758 |               |  |   |  |
| Кадастровый номер:             |               |  | 02:22:000000:147(единое землепользование) |  |
| Номер точки                    | Координаты, м |  | Описание закрепления на местности         | Средняя квадратическая погрешность определения координат характерных точек границы части земельного участка, м |
|                                | X             | Y                                      |   |  |
| 1                              | 2             | 3                                      | 4   | 5  |
| 1410                           | 742034.37     | 1300686.8                              | данные отсутствуют                        | данные отсутствуют   |
| 1411                           | 742034.4      | 1300686.77                             | данные отсутствуют                        | данные отсутствуют   |
| 1411                           | 742034.4      | 1300686.77                             | данные отсутствуют                        | данные отсутствуют   |
| 1412                           | 742034.45     | 1300686.76                             | данные отсутствуют                        | данные отсутствуют   |
| 1413                           | 742034.5      | 1300686.77                             | данные отсутствуют                        | данные отсутствуют   |
| 1414                           | 742034.51     | 1300686.78                             | данные отсутствуют                        | данные отсутствуют   |
| 1415                           | 742036.33     | 1300688.08                             | данные отсутствуют                        | данные отсутствуют   |
| 1416                           | 742036.36     | 1300688.11                             | данные отсутствуют                        | данные отсутствуют   |
| 1417                           | 742036.37     | 1300688.16                             | данные отсутствуют                        | данные отсутствуют   |
| 1418                           | 742036.36     | 1300688.21                             | данные отсутствуют                        | данные отсутствуют   |
| 1419                           | 742036.35     | 1300688.22                             | данные отсутствуют                        | данные отсутствуют   |
| 1420                           | 742035.06     | 1300690.04                             | данные отсутствуют                        | данные отсутствуют   |
| 1421                           | 742035.03     | 1300690.07                             | данные отсутствуют                        | данные отсутствуют   |
| 1422                           | 741911        | 1300602.25                             | данные отсутствуют                        | данные отсутствуют   |
| 1423                           | 741910.95     | 1300602.24                             | данные отсутствуют                        | данные отсутствуют   |
| 1424                           | 741910.94     | 1300602.23                             | данные отсутствуют                        | данные отсутствуют   |
| 1425                           | 741909.12     | 1300600.94                             | данные отсутствуют                        | данные отсутствуют   |
| Государственный регистратор    |               |  | ФГИС ЕГРН                                 |  |
| полное наименование должности  |               |  | подпись                                   |  |
|                                |               |  | инициалы, фамилия                         |  |

М.П.

| Земельный участок              |               |  |   |  |
|--------------------------------|---------------|--|---|--|
| (вид объекта недвижимости)     |               |  |   |  |
| Лист № ____ Раздела <b>4.2</b> |               | Всего листов раздела <b>4.2</b> : ____ |   | Всего разделов: ____   |
| 15.11.2021 № 99/2021/430766758 |               |  |   |  |
| Кадастровый номер:             |               |  | 02:22:000000:147(единое землепользование) |  |
| Номер точки                    | Координаты, м |  | Описание закрепления на местности         | Средняя квадратическая погрешность определения координат характерных точек границы части земельного участка, м |
|                                | X             | Y                                      |   |  |
| 1                              | 2             | 3                                      | 4   | 5  |
| 1426                           | 741909.1      | 1300600.91                             | данные отсутствуют                        | данные отсутствуют   |
| 1427                           | 741909.08     | 1300600.86                             | данные отсутствуют                        | данные отсутствуют   |
| 1428                           | 741909.1      | 1300600.81                             | данные отсутствуют                        | данные отсутствуют   |
| 1429                           | 741909.1      | 1300600.8                              | данные отсутствуют                        | данные отсутствуют   |
| 1430                           | 741910.39     | 1300598.97                             | данные отсутствуют                        | данные отсутствуют   |
| 1431                           | 741910.42     | 1300598.94                             | данные отсутствуют                        | данные отсутствуют   |
| 1431                           | 741910.42     | 1300598.94                             | данные отсутствуют                        | данные отсутствуют   |
| 1432                           | 741910.47     | 1300598.93                             | данные отсутствуют                        | данные отсутствуют   |
| 1433                           | 741910.52     | 1300598.94                             | данные отсутствуют                        | данные отсутствуют   |
| 1434                           | 741910.53     | 1300598.95                             | данные отсутствуют                        | данные отсутствуют   |
| 1435                           | 741912.36     | 1300600.25                             | данные отсутствуют                        | данные отсутствуют   |
| 1436                           | 741912.39     | 1300600.28                             | данные отсутствуют                        | данные отсутствуют   |
| 1437                           | 741912.4      | 1300600.33                             | данные отсутствуют                        | данные отсутствуют   |
| 1438                           | 741912.39     | 1300600.38                             | данные отсутствуют                        | данные отсутствуют   |
| 1439                           | 741912.38     | 1300600.39                             | данные отсутствуют                        | данные отсутствуют   |
| 1440                           | 741911.08     | 1300602.21                             | данные отсутствуют                        | данные отсутствуют   |
| 1441                           | 741911.05     | 1300602.24                             | данные отсутствуют                        | данные отсутствуют   |
| Государственный регистратор    |               |  | ФГИС ЕГРН                                 |  |
| полное наименование должности  |               |  | подпись                                   |  |
|                                |               |  | инициалы, фамилия                         |  |

М.П.

Раздел 4.2

Выписка из Единого государственного реестра недвижимости об объекте недвижимости  
Сведения о частях земельного участка

| Земельный участок              |               |  |   |  |
|--------------------------------|---------------|--|---|--|
| (вид объекта недвижимости)     |               |  |   |  |
| Лист № ____ Раздела <b>4.2</b> |               | Всего листов раздела <b>4.2</b> : ____ |   | Всего разделов: ____   |
| 15.11.2021 № 99/2021/430766758 |               |  |   |  |
| Кадастровый номер:             |               |  | 02:22:000000:147(единое землепользование) |  |
| Номер точки                    | Координаты, м |  | Описание закрепления на местности         | Средняя квадратическая погрешность определения координат характерных точек границы части земельного участка, м |
|                                | X             | Y                                      |   |  |
| 1                              | 2             | 3                                      | 4   | 5  |
| 1442                           | 742412.26     | 1300958.53                             | данные отсутствуют                        | данные отсутствуют   |
| 1443                           | 742412.21     | 1300958.52                             | данные отсутствуют                        | данные отсутствуют   |
| 1444                           | 742412.2      | 1300958.51                             | данные отсутствуют                        | данные отсутствуют   |
| 1445                           | 742410.38     | 1300957.21                             | данные отсутствуют                        | данные отсутствуют   |
| 1446                           | 742410.35     | 1300957.18                             | данные отсутствуют                        | данные отсутствуют   |
| 1447                           | 742410.34     | 1300957.13                             | данные отсутствуют                        | данные отсутствуют   |
| 1448                           | 742410.35     | 1300957.08                             | данные отсутствуют                        | данные отсутствуют   |
| 1449                           | 742410.36     | 1300957.07                             | данные отсутствуют                        | данные отсутствуют   |
| 1450                           | 742411.66     | 1300955.25                             | данные отсутствуют                        | данные отсутствуют   |
| 1451                           | 742411.69     | 1300955.22                             | данные отсутствуют                        | данные отсутствуют   |
| 1451                           | 742411.69     | 1300955.22                             | данные отсутствуют                        | данные отсутствуют   |
| 1452                           | 742411.74     | 1300955.21                             | данные отсутствуют                        | данные отсутствуют   |
| 1453                           | 742411.79     | 1300955.22                             | данные отсутствуют                        | данные отсутствуют   |
| 1454                           | 742411.8      | 1300955.23                             | данные отсутствуют                        | данные отсутствуют   |
| 1455                           | 742413.62     | 1300956.53                             | данные отсутствуют                        | данные отсутствуют   |
| 1456                           | 742413.65     | 1300956.56                             | данные отсутствуют                        | данные отсутствуют   |
| 1457                           | 742413.66     | 1300956.61                             | данные отсутствуют                        | данные отсутствуют   |
| Государственный регистратор    |               |  | ФГИС ЕГРН                                 |  |
| полное наименование должности  |               |  | подпись                                   |  |
|                                |               |  | инициалы, фамилия                         |  |

М.П.

| Земельный участок              |               |  |   |  |
|--------------------------------|---------------|--|---|--|
| (вид объекта недвижимости)     |               |  |   |  |
| Лист № ____ Раздела <b>4.2</b> |               | Всего листов раздела <b>4.2</b> : ____ |   | Всего разделов: ____   |
| 15.11.2021 № 99/2021/430766758 |               |  |   |  |
| Кадастровый номер:             |               |  | 02:22:000000:147(единое землепользование) |  |
| Номер точки                    | Координаты, м |  | Описание закрепления на местности         | Средняя квадратическая погрешность определения координат характерных точек границы части земельного участка, м |
|                                | X             | Y                                      |   |  |
| 1                              | 2             | 3                                      | 4   | 5  |
| 1458                           | 742413.65     | 1300956.66                             | данные отсутствуют                        | данные отсутствуют   |
| 1459                           | 742413.64     | 1300956.67                             | данные отсутствуют                        | данные отсутствуют   |
| 1460                           | 742412.34     | 1300958.49                             | данные отсутствуют                        | данные отсутствуют   |
| 1461                           | 742412.31     | 1300958.52                             | данные отсутствуют                        | данные отсутствуют   |
| 1462                           | 741435.34     | 1300263.97                             | данные отсутствуют                        | данные отсутствуют   |
| 1463                           | 741435.29     | 1300263.96                             | данные отсутствуют                        | данные отсутствуют   |
| 1464                           | 741435.28     | 1300263.95                             | данные отсутствуют                        | данные отсутствуют   |
| 1465                           | 741433.46     | 1300262.65                             | данные отсутствуют                        | данные отсутствуют   |
| 1466                           | 741433.44     | 1300262.62                             | данные отсутствуют                        | данные отсутствуют   |
| 1467                           | 741433.42     | 1300262.57                             | данные отсутствуют                        | данные отсутствуют   |
| 1468                           | 741433.44     | 1300262.52                             | данные отсутствуют                        | данные отсутствуют   |
| 1469                           | 741433.44     | 1300262.51                             | данные отсутствуют                        | данные отсутствуют   |
| 1470                           | 741434.74     | 1300260.69                             | данные отсутствуют                        | данные отсутствуют   |
| 1471                           | 741434.77     | 1300260.66                             | данные отсутствуют                        | данные отсутствуют   |
| 1471                           | 741434.77     | 1300260.66                             | данные отсутствуют                        | данные отсутствуют   |
| 1472                           | 741434.82     | 1300260.65                             | данные отсутствуют                        | данные отсутствуют   |
| 1473                           | 741434.87     | 1300260.66                             | данные отсутствуют                        | данные отсутствуют   |
| Государственный регистратор    |               |  | ФГИС ЕГРН                                 |  |
| полное наименование должности  |               |  | подпись                                   |  |
|                                |               |  | инициалы, фамилия                         |  |

М.П.

| Земельный участок              |               |  |   |  |
|--------------------------------|---------------|--|---|--|
| (вид объекта недвижимости)     |               |  |   |  |
| Лист № ____ Раздела <b>4.2</b> |               | Всего листов раздела <b>4.2</b> : ____ |   | Всего разделов: ____   |
| 15.11.2021 № 99/2021/430766758 |               |  |   |  |
| Кадастровый номер:             |               |  | 02:22:000000:147(единое землепользование) |  |
| Номер точки                    | Координаты, м |  | Описание закрепления на местности         | Средняя квадратическая погрешность определения координат характерных точек границы части земельного участка, м |
|                                | X             | Y                                      |   |  |
| 1                              | 2             | 3                                      | 4   | 5  |
| 1474                           | 741434.88     | 1300260.67                             | данные отсутствуют                        | данные отсутствуют   |
| 1475                           | 741436.7      | 1300261.97                             | данные отсутствуют                        | данные отсутствуют   |
| 1476                           | 741436.73     | 1300262                                | данные отсутствуют                        | данные отсутствуют   |
| 1477                           | 741436.74     | 1300262.05                             | данные отсутствуют                        | данные отсутствуют   |
| 1478                           | 741436.73     | 1300262.1                              | данные отсутствуют                        | данные отсутствуют   |
| 1479                           | 741436.72     | 1300262.11                             | данные отсутствуют                        | данные отсутствуют   |
| 1480                           | 741435.42     | 1300263.93                             | данные отсутствуют                        | данные отсутствуют   |
| 1481                           | 741435.39     | 1300263.96                             | данные отсутствуют                        | данные отсутствуют   |
| 1482                           | 742159.72     | 1300778.6                              | данные отсутствуют                        | данные отсутствуют   |
| 1483                           | 742159.67     | 1300778.59                             | данные отсутствуют                        | данные отсутствуют   |
| 1484                           | 742159.66     | 1300778.58                             | данные отсутствуют                        | данные отсутствуют   |
| 1485                           | 742157.83     | 1300777.29                             | данные отсутствуют                        | данные отсутствуют   |
| 1486                           | 742157.8      | 1300777.26                             | данные отсутствуют                        | данные отсутствуют   |
| 1487                           | 742157.79     | 1300777.21                             | данные отсутствуют                        | данные отсутствуют   |
| 1488                           | 742157.8      | 1300777.16                             | данные отсутствуют                        | данные отсутствуют   |
| 1489                           | 742157.81     | 1300777.15                             | данные отсутствуют                        | данные отсутствуют   |
| 1490                           | 742159.1      | 1300775.33                             | данные отсутствуют                        | данные отсутствуют   |
| Государственный регистратор    |               |  | ФГИС ЕГРН                                 |  |
| полное наименование должности  |               |  | подпись                                   |  |
|                                |               |  | инициалы, фамилия                         |  |

М.П.

| Земельный участок              |               |  |   |  |
|--------------------------------|---------------|--|---|--|
| (вид объекта недвижимости)     |               |  |   |  |
| Лист № ____ Раздела <b>4.2</b> |               | Всего листов раздела <b>4.2</b> : ____ |   | Всего разделов: ____   |
| 15.11.2021 № 99/2021/430766758 |               |  |   |  |
| Кадастровый номер:             |               |  | 02:22:000000:147(единое землепользование) |  |
| Номер точки                    | Координаты, м |  | Описание закрепления на местности         | Средняя квадратическая погрешность определения координат характерных точек границы части земельного участка, м |
|                                | X             | Y                                      |   |  |
| 1                              | 2             | 3                                      | 4   | 5  |
| 1491                           | 742159.13     | 1300775.3                              | данные отсутствуют                        | данные отсутствуют   |
| 1491                           | 742159.13     | 1300775.3                              | данные отсутствуют                        | данные отсутствуют   |
| 1492                           | 742159.18     | 1300775.29                             | данные отсутствуют                        | данные отсутствуют   |
| 1493                           | 742159.23     | 1300775.3                              | данные отсутствуют                        | данные отсутствуют   |
| 1494                           | 742159.24     | 1300775.31                             | данные отсутствуют                        | данные отсутствуют   |
| 1495                           | 742161.07     | 1300776.6                              | данные отсутствуют                        | данные отсутствуют   |
| 1496                           | 742161.09     | 1300776.63                             | данные отсутствуют                        | данные отсутствуют   |
| 1497                           | 742161.11     | 1300776.68                             | данные отсутствуют                        | данные отсутствуют   |
| 1498                           | 742161.09     | 1300776.73                             | данные отсутствуют                        | данные отсутствуют   |
| 1499                           | 742161.09     | 1300776.74                             | данные отсутствуют                        | данные отсутствуют   |
| 1500                           | 742159.8      | 1300778.56                             | данные отсутствуют                        | данные отсутствуют   |
| 1501                           | 742159.77     | 1300778.59                             | данные отсутствуют                        | данные отсутствуют   |
| 1504                           | 744324.83     | 1301786.63                             | данные отсутствуют                        | данные отсутствуют   |
| 1505                           | 744324.81     | 1301786.62                             | данные отсутствуют                        | данные отсутствуют   |
| 1506                           | 744324.77     | 1301786.58                             | данные отсутствуют                        | данные отсутствуют   |
| 1507                           | 744324.76     | 1301786.53                             | данные отсутствуют                        | данные отсутствуют   |
| 1508                           | 744324.76     | 1301786.5                              | данные отсутствуют                        | данные отсутствуют   |
| Государственный регистратор    |               |  | ФГИС ЕГРН                                 |  |
| полное наименование должности  |               |  | подпись                                   |  |
|                                |               |  | инициалы, фамилия                         |  |

М.П.

Раздел 4.2

Выписка из Единого государственного реестра недвижимости об объекте недвижимости  
Сведения о частях земельного участка

| Земельный участок              |               |  |   |  |
|--------------------------------|---------------|--|---|--|
| (вид объекта недвижимости)     |               |  |   |  |
| Лист № ____ Раздела <b>4.2</b> |               | Всего листов раздела <b>4.2</b> : ____ |   | Всего разделов: ____   |
| 15.11.2021 № 99/2021/430766758 |               |  |   |  |
| Кадастровый номер:             |               |  | 02:22:000000:147(единое землепользование) |  |
| Номер точки                    | Координаты, м |  | Описание закрепления на местности         | Средняя квадратическая погрешность определения координат характерных точек границы части земельного участка, м |
|                                | X             | Y                                      |   |  |
| 1                              | 2             | 3                                      | 4   | 5  |
| 1509                           | 744325.39     | 1301784.36                             | данные отсутствуют                        | данные отсутствуют   |
| 1510                           | 744325.4      | 1301784.34                             | данные отсутствуют                        | данные отсутствуют   |
| 1511                           | 744325.44     | 1301784.3                              | данные отсутствуют                        | данные отсутствуют   |
| 1512                           | 744325.49     | 1301784.29                             | данные отсутствуют                        | данные отсутствуют   |
| 1512                           | 744325.49     | 1301784.29                             | данные отсутствуют                        | данные отсутствуют   |
| 1513                           | 744325.52     | 1301784.29                             | данные отсутствуют                        | данные отсутствуют   |
| 1522                           | 741785.35     | 1300512.94                             | данные отсутствуют                        | данные отсутствуют   |
| 1523                           | 741785.3      | 1300512.93                             | данные отсутствуют                        | данные отсутствуют   |
| 1524                           | 741785.29     | 1300512.92                             | данные отсутствуют                        | данные отсутствуют   |
| 1525                           | 741783.47     | 1300511.63                             | данные отсутствуют                        | данные отсутствуют   |
| 1526                           | 741783.44     | 1300511.6                              | данные отсутствуют                        | данные отсутствуют   |
| 1527                           | 741783.43     | 1300511.55                             | данные отсутствуют                        | данные отсутствуют   |
| 1528                           | 741783.44     | 1300511.5                              | данные отсутствуют                        | данные отсутствуют   |
| 1529                           | 741783.45     | 1300511.49                             | данные отсутствуют                        | данные отсутствуют   |
| 1530                           | 741784.74     | 1300509.66                             | данные отсутствуют                        | данные отсутствуют   |
| 1531                           | 741784.77     | 1300509.63                             | данные отсутствуют                        | данные отсутствуют   |
| 1531                           | 741784.77     | 1300509.63                             | данные отсутствуют                        | данные отсутствуют   |
| Государственный регистратор    |               |  | ФГИС ЕГРН                                 |  |
| полное наименование должности  |               |  | подпись                                   |  |
|                                |               |  | инициалы, фамилия                         |  |

М.П.

| Земельный участок              |               |  |   |  |
|--------------------------------|---------------|--|---|--|
| (вид объекта недвижимости)     |               |  |   |  |
| Лист № ____ Раздела <b>4.2</b> |               | Всего листов раздела <b>4.2</b> : ____ |   | Всего разделов: ____   |
| 15.11.2021 № 99/2021/430766758 |               |  |   |  |
| Кадастровый номер:             |               |  | 02:22:000000:147(единое землепользование) |  |
| Номер точки                    | Координаты, м |  | Описание закрепления на местности         | Средняя квадратическая погрешность определения координат характерных точек границы части земельного участка, м |
|                                | X             | Y                                      |   |  |
| 1                              | 2             | 3                                      | 4   | 5  |
| 1532                           | 741784.82     | 1300509.62                             | данные отсутствуют                        | данные отсутствуют   |
| 1533                           | 741784.87     | 1300509.63                             | данные отсутствуют                        | данные отсутствуют   |
| 1534                           | 741784.88     | 1300509.64                             | данные отсутствуют                        | данные отсутствуют   |
| 1535                           | 741786.7      | 1300510.94                             | данные отсутствуют                        | данные отсутствуют   |
| 1536                           | 741786.73     | 1300510.97                             | данные отсутствуют                        | данные отсутствуют   |
| 1537                           | 741786.74     | 1300511.02                             | данные отсутствуют                        | данные отсутствуют   |
| 1538                           | 741786.73     | 1300511.07                             | данные отсутствуют                        | данные отсутствуют   |
| 1539                           | 741786.72     | 1300511.08                             | данные отсутствуют                        | данные отсутствуют   |
| 1540                           | 741785.43     | 1300512.9                              | данные отсутствуют                        | данные отсутствуют   |
| 1541                           | 741785.4      | 1300512.93                             | данные отсутствуют                        | данные отсутствуют   |
| 1542                           | 741653.95     | 1300419.39                             | данные отсутствуют                        | данные отсутствуют   |
| 1543                           | 741653.9      | 1300419.38                             | данные отсутствуют                        | данные отсутствуют   |
| 1544                           | 741653.89     | 1300419.37                             | данные отсутствуют                        | данные отсутствуют   |
| 1545                           | 741652.07     | 1300418.07                             | данные отсутствуют                        | данные отсутствуют   |
| 1546                           | 741652.04     | 1300418.04                             | данные отсутствуют                        | данные отсутствуют   |
| 1547                           | 741652.03     | 1300417.99                             | данные отсутствуют                        | данные отсутствуют   |
| 1548                           | 741652.04     | 1300417.94                             | данные отсутствуют                        | данные отсутствуют   |
| Государственный регистратор    |               |  | ФГИС ЕГРН                                 |  |
| полное наименование должности  |               |  | подпись                                   |  |
|                                |               |  | инициалы, фамилия                         |  |

М.П.

| Земельный участок              |               |  |   |  |
|--------------------------------|---------------|--|---|--|
| (вид объекта недвижимости)     |               |  |   |  |
| Лист № ____ Раздела <b>4.2</b> |               | Всего листов раздела <b>4.2</b> : ____ |   | Всего разделов: ____   |
| 15.11.2021 № 99/2021/430766758 |               |  |   |  |
| Кадастровый номер:             |               |  | 02:22:000000:147(единое землепользование) |  |
| Номер точки                    | Координаты, м |  | Описание закрепления на местности         | Средняя квадратическая погрешность определения координат характерных точек границы части земельного участка, м |
|                                | X             | Y                                      |   |  |
| 1                              | 2             | 3                                      | 4   | 5  |
| 1549                           | 741652.05     | 1300417.93                             | данные отсутствуют                        | данные отсутствуют   |
| 1550                           | 741653.34     | 1300416.11                             | данные отсутствуют                        | данные отсутствуют   |
| 1551                           | 741653.37     | 1300416.08                             | данные отсутствуют                        | данные отсутствуют   |
| 1551                           | 741653.37     | 1300416.08                             | данные отсутствуют                        | данные отсутствуют   |
| 1552                           | 741653.42     | 1300416.07                             | данные отсутствуют                        | данные отсутствуют   |
| 1553                           | 741653.47     | 1300416.08                             | данные отсутствуют                        | данные отсутствуют   |
| 1554                           | 741653.48     | 1300416.09                             | данные отсутствуют                        | данные отсутствуют   |
| 1555                           | 741655.3      | 1300417.39                             | данные отсутствуют                        | данные отсутствуют   |
| 1556                           | 741655.33     | 1300417.42                             | данные отсутствуют                        | данные отсутствуют   |
| 1557                           | 741655.34     | 1300417.47                             | данные отсутствуют                        | данные отсутствуют   |
| 1558                           | 741655.33     | 1300417.52                             | данные отсутствуют                        | данные отсутствуют   |
| 1559                           | 741655.32     | 1300417.53                             | данные отсутствуют                        | данные отсутствуют   |
| 1560                           | 741654.03     | 1300419.35                             | данные отсутствуют                        | данные отсутствуют   |
| 1561                           | 741654        | 1300419.38                             | данные отсутствуют                        | данные отсутствуют   |
| 1562                           | 741517.65     | 1300322.68                             | данные отсутствуют                        | данные отсутствуют   |
| 1563                           | 741517.6      | 1300322.67                             | данные отсутствуют                        | данные отсутствуют   |
| 1564                           | 741517.59     | 1300322.66                             | данные отсутствуют                        | данные отсутствуют   |
| Государственный регистратор    |               |  | ФГИС ЕГРН                                 |  |
| полное наименование должности  |               |  | подпись                                   |  |
|                                |               |  | инициалы, фамилия                         |  |

М.П.

| Земельный участок              |               |  |   |  |
|--------------------------------|---------------|--|---|--|
| (вид объекта недвижимости)     |               |  |   |  |
| Лист № ____ Раздела <b>4.2</b> |               | Всего листов раздела <b>4.2</b> : ____ |   | Всего разделов: ____   |
| 15.11.2021 № 99/2021/430766758 |               |  |   |  |
| Кадастровый номер:             |               |  | 02:22:000000:147(единое землепользование) |  |
| Номер точки                    | Координаты, м |  | Описание закрепления на местности         | Средняя квадратическая погрешность определения координат характерных точек границы части земельного участка, м |
|                                | X             | Y                                      |   |  |
| 1                              | 2             | 3                                      | 4   | 5  |
| 1565                           | 741515.77     | 1300321.37                             | данные отсутствуют                        | данные отсутствуют   |
| 1566                           | 741515.75     | 1300321.34                             | данные отсутствуют                        | данные отсутствуют   |
| 1567                           | 741515.73     | 1300321.29                             | данные отсутствуют                        | данные отсутствуют   |
| 1568                           | 741515.75     | 1300321.24                             | данные отсутствуют                        | данные отсутствуют   |
| 1569                           | 741515.75     | 1300321.23                             | данные отсутствуют                        | данные отсутствуют   |
| 1570                           | 741517.04     | 1300319.41                             | данные отсутствуют                        | данные отсутствуют   |
| 1571                           | 741517.07     | 1300319.38                             | данные отсутствуют                        | данные отсутствуют   |
| 1571                           | 741517.07     | 1300319.38                             | данные отсутствуют                        | данные отсутствуют   |
| 1572                           | 741517.12     | 1300319.37                             | данные отсутствуют                        | данные отсутствуют   |
| 1573                           | 741517.17     | 1300319.38                             | данные отсутствуют                        | данные отсутствуют   |
| 1574                           | 741517.18     | 1300319.39                             | данные отсутствуют                        | данные отсутствуют   |
| 1575                           | 741519        | 1300320.68                             | данные отсутствуют                        | данные отсутствуют   |
| 1576                           | 741519.03     | 1300320.71                             | данные отсутствуют                        | данные отсутствуют   |
| 1577                           | 741519.04     | 1300320.76                             | данные отсутствуют                        | данные отсутствуют   |
| 1578                           | 741519.03     | 1300320.81                             | данные отсутствуют                        | данные отсутствуют   |
| 1579                           | 741519.02     | 1300320.82                             | данные отсутствуют                        | данные отсутствуют   |
| 1580                           | 741517.73     | 1300322.64                             | данные отсутствуют                        | данные отсутствуют   |
| Государственный регистратор    |               |  | ФГИС ЕГРН                                 |  |
| полное наименование должности  |               |  | подпись                                   |  |
|                                |               |  | инициалы, фамилия                         |  |

М.П.

Раздел 4.2

Выписка из Единого государственного реестра недвижимости об объекте недвижимости  
Сведения о частях земельного участка

| Земельный участок              |               |  |   |  |
|--------------------------------|---------------|--|---|--|
| (вид объекта недвижимости)     |               |  |   |  |
| Лист № ____ Раздела <b>4.2</b> |               | Всего листов раздела <b>4.2</b> : ____ |   | Всего разделов: ____   |
| 15.11.2021 № 99/2021/430766758 |               |  |   |  |
| Кадастровый номер:             |               |  | 02:22:000000:147(единое землепользование) |  |
| Номер точки                    | Координаты, м |  | Описание закрепления на местности         | Средняя квадратическая погрешность определения координат характерных точек границы части земельного участка, м |
|                                | X             | Y                                      |   |  |
| 1                              | 2             | 3                                      | 4   | 5  |
| 1581                           | 741517.7      | 1300322.67                             | данные отсутствуют                        | данные отсутствуют   |
| 1582                           | 744720.43     | 1302438.09                             | данные отсутствуют                        | данные отсутствуют   |
| 1583                           | 744720.38     | 1302438.08                             | данные отсутствуют                        | данные отсутствуют   |
| 1584                           | 744720.34     | 1302438.04                             | данные отсутствуют                        | данные отсутствуют   |
| 1585                           | 744720.34     | 1302438.02                             | данные отсутствуют                        | данные отсутствуют   |
| 1586                           | 744719.55     | 1302435.93                             | данные отсутствуют                        | данные отсутствуют   |
| 1587                           | 744719.54     | 1302435.9                              | данные отсутствуют                        | данные отсутствуют   |
| 1588                           | 744719.55     | 1302435.85                             | данные отсутствуют                        | данные отсутствуют   |
| 1589                           | 744719.59     | 1302435.81                             | данные отсутствуют                        | данные отсутствуют   |
| 1590                           | 744719.6      | 1302435.81                             | данные отсутствуют                        | данные отсутствуют   |
| 1591                           | 744721.69     | 1302435.01                             | данные отсутствуют                        | данные отсутствуют   |
| 1591                           | 744721.69     | 1302435.01                             | данные отсутствуют                        | данные отсутствуют   |
| 1592                           | 744721.73     | 1302435                                | данные отсутствуют                        | данные отсутствуют   |
| 1593                           | 744721.78     | 1302435.01                             | данные отсутствуют                        | данные отсутствуют   |
| 1594                           | 744721.82     | 1302435.05                             | данные отсутствуют                        | данные отсутствуют   |
| 1595                           | 744721.82     | 1302435.07                             | данные отсутствуют                        | данные отсутствуют   |
| 1596                           | 744722.61     | 1302437.15                             | данные отсутствуют                        | данные отсутствуют   |
| Государственный регистратор    |               |  | ФГИС ЕГРН                                 |  |
| полное наименование должности  |               |  | подпись                                   |  |
|                                |               |  | инициалы, фамилия                         |  |

М.П.



Выписка из Единого государственного реестра недвижимости об объекте недвижимости  
Сведения о частях земельного участка

| Земельный участок              |               |                                       |   |  |
|--------------------------------|---------------|---------------------------------------|---|--|
| (вид объекта недвижимости)     |               |                                       |   |  |
| Лист № ____ Раздела <b>4.2</b> |               | Всего листов раздела <b>4.2:</b> ____ |   | Всего разделов: ____   |
| 15.11.2021 № 99/2021/430766758 |               |                                       |   |  |
| Кадастровый номер:             |               |                                       | 02:22:000000:147(единое землепользование) |  |
| Номер точки                    | Координаты, м |                                       | Описание закрепления на местности         | Средняя квадратическая погрешность определения координат характерных точек границы части земельного участка, м |
|                                | X             | Y                                     |   |  |
| 1                              | 2             | 3                                     | 4   | 5  |
| 1597                           | 744722.62     | 1302437.19                            | данные отсутствуют                        | данные отсутствуют   |
| 1598                           | 744722.61     | 1302437.24                            | данные отсутствуют                        | данные отсутствуют   |
| 1599                           | 744722.57     | 1302437.28                            | данные отсутствуют                        | данные отсутствуют   |
| 1600                           | 744722.56     | 1302437.28                            | данные отсутствуют                        | данные отсутствуют   |
| 1601                           | 744720.47     | 1302438.08                            | данные отсутствуют                        | данные отсутствуют   |
| 2903                           | 747689.53     | 1303740                               | данные отсутствуют                        | данные отсутствуют   |
| 2903                           | 747689.53     | 1303740                               | данные отсутствуют                        | данные отсутствуют   |
| 2904                           | 747600.79     | 1303756.74                            | данные отсутствуют                        | данные отсутствуют   |
| 2905                           | 747446.7      | 1303788.04                            | данные отсутствуют                        | данные отсутствуют   |
| 2906                           | 747428.19     | 1303792.1                             | данные отсутствуют                        | данные отсутствуют   |
| 2907                           | 747451.07     | 1303821.89                            | данные отсутствуют                        | данные отсутствуют   |
| 2908                           | 747453.85     | 1303821.28                            | данные отсутствуют                        | данные отсутствуют   |
| 2909                           | 747607.42     | 1303790.09                            | данные отсутствуют                        | данные отсутствуют   |
| 2910                           | 747680.82     | 1303776.24                            | данные отсутствуют                        | данные отсутствуют   |
| 2911                           | 744735.18     | 1302430.79                            | данные отсутствуют                        | данные отсутствуют   |
| 2911                           | 744735.18     | 1302430.79                            | данные отсутствуют                        | данные отсутствуют   |
| 2912                           | 744724.75     | 1302402.11                            | данные отсутствуют                        | данные отсутствуют   |
| Государственный регистратор    |               |                                       | ФГИС ЕГРН                                 |  |
| полное наименование должности  |               |                                       | подпись                                   |  |
|                                |               |                                       | инициалы, фамилия                         |  |

М.П.

Раздел 4.2

Выписка из Единого государственного реестра недвижимости об объекте недвижимости  
Сведения о частях земельного участка

| Земельный участок              |               |                                       |   |  |
|--------------------------------|---------------|---------------------------------------|---|--|
| (вид объекта недвижимости)     |               |                                       |   |  |
| Лист № ____ Раздела <b>4.2</b> |               | Всего листов раздела <b>4.2:</b> ____ |   | Всего разделов: ____   |
| 15.11.2021 № 99/2021/430766758 |               |                                       |   |  |
| Кадастровый номер:             |               |                                       | 02:22:000000:147(единое землепользование) |  |
| Номер точки                    | Координаты, м |                                       | Описание закрепления на местности         | Средняя квадратическая погрешность определения координат характерных точек границы части земельного участка, м |
|                                | X             | Y                                     |   |  |
| 1                              | 2             | 3                                     | 4   | 5  |
| 2913                           | 744704.91     | 1302446.73                            | данные отсутствуют                        | данные отсутствуют   |
| 2914                           | 744721.63     | 1302489.35                            | данные отсутствуют                        | данные отсутствуют   |
| 2915                           | 744738.81     | 1302440.03                            | данные отсутствуют                        | данные отсутствуют   |
| 2916                           | 744332.79     | 1301768.52                            | данные отсутствуют                        | данные отсутствуют   |
| 2916                           | 744332.79     | 1301768.52                            | данные отсутствуют                        | данные отсутствуют   |
| 2917                           | 743986.91     | 1301666.84                            | данные отсутствуют                        | данные отсутствуют   |
| 2918                           | 744469.91     | 1301806.97                            | данные отсутствуют                        | данные отсутствуют   |
| 2919                           | 744327.67     | 1301784.92                            | данные отсутствуют                        | данные отсутствуют   |
| 2920                           | 744327.69     | 1301784.93                            | данные отсутствуют                        | данные отсутствуют   |
| 2921                           | 744327.73     | 1301784.97                            | данные отсутствуют                        | данные отсутствуют   |
| 2922                           | 744327.74     | 1301785.02                            | данные отсутствуют                        | данные отсутствуют   |
| 2923                           | 744327.73     | 1301785.05                            | данные отсутствуют                        | данные отсутствуют   |
| 2924                           | 744327.1      | 1301787.19                            | данные отсутствуют                        | данные отсутствуют   |
| 2925                           | 744327.1      | 1301787.21                            | данные отсутствуют                        | данные отсутствуют   |
| 2926                           | 744327.06     | 1301787.25                            | данные отсутствуют                        | данные отсутствуют   |
| 2927                           | 744327.01     | 1301787.26                            | данные отсутствуют                        | данные отсутствуют   |
| 2928                           | 744326.98     | 1301787.26                            | данные отсутствуют                        | данные отсутствуют   |
| Государственный регистратор    |               |                                       | ФГИС ЕГРН                                 |  |
| полное наименование должности  |               |                                       | подпись                                   |  |
|                                |               |                                       | инициалы, фамилия                         |  |

М.П.

| Земельный участок              |               |  |   |  |
|--------------------------------|---------------|--|---|--|
| (вид объекта недвижимости)     |               |  |   |  |
| Лист № ____ Раздела <b>4.2</b> |               | Всего листов раздела <b>4.2</b> : ____ |   | Всего разделов: ____   |
| 15.11.2021 № 99/2021/430766758 |               |  |   |  |
| Кадастровый номер:             |               |  | 02:22:000000:147(единое землепользование) |  |
| Номер точки                    | Координаты, м |  | Описание закрепления на местности         | Средняя квадратическая погрешность определения координат характерных точек границы части земельного участка, м |
|                                | X             | Y                                      |   |  |
| 1                              | 2             | 3                                      | 4   | 5  |
| 2929                           | 741364.43     | 1300220.8                              | данные отсутствуют                        | данные отсутствуют   |
| 2930                           | 741443.72     | 1300282.39                             | данные отсутствуют                        | данные отсутствуют   |
| 2931                           | 741571.4      | 1300373.37                             | данные отсутствуют                        | данные отсутствуют   |
| 2932                           | 741712.6      | 1300470.75                             | данные отсутствуют                        | данные отсутствуют   |
| 2933                           | 741829.59     | 1300562.27                             | данные отсутствуют                        | данные отсутствуют   |
| 2934                           | 742393.62     | 1300959.09                             | данные отсутствуют                        | данные отсутствуют   |
| 2935                           | 743167.37     | 1301405.81                             | данные отсутствуют                        | данные отсутствуют   |
| 2936                           | 743272.38     | 1301456.03                             | данные отсутствуют                        | данные отсутствуют   |
| 2937                           | 743273.74     | 1301456.85                             | данные отсутствуют                        | данные отсутствуют   |
| 2938                           | 743380.53     | 1301482.05                             | данные отсутствуют                        | данные отсутствуют   |
| 2939                           | 743287.82     | 1301425.72                             | данные отсутствуют                        | данные отсутствуют   |
| 2940                           | 743218.79     | 1301392.71                             | данные отсутствуют                        | данные отсутствуют   |
| 2941                           | 742827.03     | 1301207.59                             | данные отсутствуют                        | данные отсутствуют   |

|                               |         |                   |
|-------------------------------|---------|-------------------|
| Государственный регистратор   |         | ФГИС ЕГРН         |
| полное наименование должности | подпись | инициалы, фамилия |

М.П.

| Земельный участок   |               |  |   |  |
|---|---------------|--|---|--|
| (вид объекта недвижимости)  |               |  |   |  |
| Лист № ____ Раздела <b>4.2</b>  |               | Всего листов раздела <b>4.2</b> : ____ |   | Всего разделов: ____   |
| 15.11.2021 № 99/2021/430766758  |               |  |   |  |
| Кадастровый номер:  |               |  | 02:22:000000:147(единое землепользование) |  |
| Сведения о характерных точках границы части (частей) земельного участка |               |  |   |  |
| Учетный номер части: 4  |               |  |   |  |
| Система координат: МСК-02, зона 1                                       |               |  |   |  |
| Зона №  |               |  |   |  |
| Номер точки   | Координаты, м |  | Описание закрепления на местности         | Средняя квадратическая погрешность определения координат характерных точек границы части земельного участка, м |
|   | X             | Y                                      |   |  |
| 1   | 2             | 3                                      | 4   | 5  |
| 34  | 753185.69     | 1300340.37                             | данные отсутствуют                        | данные отсутствуют   |
| 35  | 753129.97     | 1300319.23                             | данные отсутствуют                        | данные отсутствуют   |
| 35  | 753129.97     | 1300319.23                             | данные отсутствуют                        | данные отсутствуют   |
| 36  | 753051.19     | 1300321.15                             | данные отсутствуют                        | данные отсутствуют   |
| 60  | 753024.19     | 1300440.66                             | данные отсутствуют                        | данные отсутствуют   |
| 61  | 753016.86     | 1300456.55                             | данные отсутствуют                        | данные отсутствуют   |
| 62  | 752983.85     | 1300488.34                             | данные отсутствуют                        | данные отсутствуют   |
| 64  | 753011.97     | 1300507.9                              | данные отсутствуют                        | данные отсутствуют   |
| 65  | 753036.42     | 1300512.79                             | данные отсутствуют                        | данные отсутствуют   |
| 66  | 753085.32     | 1300605.69                             | данные отсутствуют                        | данные отсутствуют   |
| 67  | 753026.64     | 1300611.8                              | данные отсутствуют                        | данные отсутствуют   |
| 68  | 753060.87     | 1300657.04                             | данные отсутствуют                        | данные отсутствуют   |
| 69  | 753073.09     | 1300710.82                             | данные отсутствуют                        | данные отсутствуют   |
| 70  | 753062.09     | 1300738.94                             | данные отсутствуют                        | данные отсутствуют   |
| 71  | 753036.42     | 1300747.5                              | данные отсутствуют                        | данные отсутствуют   |
| 72  | 753025.42     | 1300768.28                             | данные отсутствуют                        | данные отсутствуют   |

|                               |         |                   |
|-------------------------------|---------|-------------------|
| Государственный регистратор   |         | ФГИС ЕГРН         |
| полное наименование должности | подпись | инициалы, фамилия |

М.П.

Выписка из Единого государственного реестра недвижимости об объекте недвижимости  
Сведения о частях земельного участка

| Земельный участок              |               |  |   |  |
|--------------------------------|---------------|--|---|--|
| (вид объекта недвижимости)     |               |  |   |  |
| Лист № ____ Раздела <b>4.2</b> |               | Всего листов раздела <b>4.2</b> : ____ |   | Всего разделов: ____   |
| 15.11.2021 № 99/2021/430766758 |               |  |   |  |
| Кадастровый номер:             |               |  | 02:22:000000:147(единое землепользование) |  |
| Номер точки                    | Координаты, м |  | Описание закрепления на местности         | Средняя квадратическая погрешность определения координат характерных точек границы части земельного участка, м |
|                                | X             | Y                                      |   |  |
| 1                              | 2             | 3                                      | 4   | 5  |
| 73                             | 753005.86     | 1300771.95                             | данные отсутствуют                        | данные отсутствуют   |
| 78                             | 753037.64     | 1300812.29                             | данные отсутствуют                        | данные отсутствуют   |
| 79                             | 753062.09     | 1300814.73                             | данные отсутствуют                        | данные отсутствуют   |
| 80                             | 753092.65     | 1300851.41                             | данные отсутствуют                        | данные отсутствуют   |
| 81                             | 753103.65     | 1300812.29                             | данные отсутствуют                        | данные отсутствуют   |
| 82                             | 753150.11     | 1300807.4                              | данные отсутствуют                        | данные отсутствуют   |
| 83                             | 753162.33     | 1300785.39                             | данные отсутствуют                        | данные отсутствуют   |
| 2942                           | 752987.04     | 1300331.84                             | данные отсутствуют                        | данные отсутствуют   |
| 2943                           | 752987.08     | 1300332.04                             | данные отсутствуют                        | 5  |
| 2944                           | 752983.13     | 1300350.63                             | данные отсутствуют                        | 5  |
| 2945                           | 752982        | 1300358.51                             | данные отсутствуют                        | 5  |
| 2946                           | 752979.94     | 1300422.82                             | данные отсутствуют                        | данные отсутствуют   |
| 2947                           | 752974.28     | 1300502.32                             | данные отсутствуют                        | данные отсутствуют   |
| 2948                           | 752973.37     | 1300511.11                             | данные отсутствуют                        | данные отсутствуют   |
| 2949                           | 752989.36     | 1300761.95                             | данные отсутствуют                        | данные отсутствуют   |
| 2950                           | 752989.57     | 1300762.69                             | данные отсутствуют                        | 5  |
| 2951                           | 752996.61     | 1300789.44                             | данные отсутствуют                        | 5  |
| Государственный регистратор    |               |  | ФГИС ЕГРН                                 |  |
| полное наименование должности  |               |  | подпись                                   |  |
|                                |               |  | инициалы, фамилия                         |  |

М.П.

Раздел 4.2

Выписка из Единого государственного реестра недвижимости об объекте недвижимости  
Сведения о частях земельного участка

| Земельный участок              |               |  |   |  |
|--------------------------------|---------------|--|---|--|
| (вид объекта недвижимости)     |               |  |   |  |
| Лист № ____ Раздела <b>4.2</b> |               | Всего листов раздела <b>4.2</b> : ____ |   | Всего разделов: ____   |
| 15.11.2021 № 99/2021/430766758 |               |  |   |  |
| Кадастровый номер:             |               |  | 02:22:000000:147(единое землепользование) |  |
| Номер точки                    | Координаты, м |  | Описание закрепления на местности         | Средняя квадратическая погрешность определения координат характерных точек границы части земельного участка, м |
|                                | X             | Y                                      |   |  |
| 1                              | 2             | 3                                      | 4   | 5  |
| 2952                           | 753007.03     | 1300818.53                             | данные отсутствуют                        | данные отсутствуют   |
| 2953                           | 753206.91     | 1300785.39                             | данные отсутствуют                        | данные отсутствуют   |
| 2954                           | 753197.51     | 1300757.47                             | данные отсутствуют                        | 5  |
| 2955                           | 753186.82     | 1300727.64                             | данные отсутствуют                        | 5  |
| 2956                           | 753179.78     | 1300700.89                             | данные отсутствуют                        | 5  |
| 2957                           | 753173.59     | 1300679.22                             | данные отсутствуют                        | 5  |
| 2958                           | 753168.24     | 1300652.47                             | данные отсутствуют                        | 5  |
| 2959                           | 753166.83     | 1300629.95                             | данные отсутствуют                        | 5  |
| 2960                           | 753166.27     | 1300605.75                             | данные отсутствуют                        | 5  |
| 2961                           | 753167.11     | 1300578.16                             | данные отсутствуют                        | 5  |
| 2962                           | 753171.05     | 1300543.82                             | данные отсутствуют                        | 5  |
| 2963                           | 753173.59     | 1300519.32                             | данные отсутствуют                        | 5  |
| 2964                           | 753175.84     | 1300467.53                             | данные отсутствуют                        | 5  |
| 2965                           | 753178.37     | 1300458.52                             | данные отсутствуют                        | 5  |
| 2966                           | 753180.9      | 1300379.42                             | данные отсутствуют                        | 5  |
| 2967                           | 753182.03     | 1300371.54                             | данные отсутствуют                        | 5  |
| 2968                           | 753186.25     | 1300363.94                             | данные отсутствуют                        | 5  |
| Государственный регистратор    |               |  | ФГИС ЕГРН                                 |  |
| полное наименование должности  |               |  | подпись                                   |  |
|                                |               |  | инициалы, фамилия                         |  |

М.П.

| <b>Земельный участок</b>              |               |  |  |  |
|---------------------------------------|---------------|--|--|--|
| (вид объекта недвижимости)            |               |  |  |  |
| Лист № ____ Раздела <b>4.2</b>        |               | Всего листов раздела <b>4.2</b> : ____ |  | Всего разделов: ____   |
| Всего листов выписки: ____            |               |  |  |  |
| <b>15.11.2021 № 99/2021/430766758</b> |               |  |  |  |
| Кадастровый номер:                    |               |  | <b>02:22:000000:147(единое землепользование)</b> |  |
| Номер точки                           | Координаты, м |  | Описание закрепления на местности                | Средняя квадратическая погрешность определения координат характерных точек границы части земельного участка, м |
|                                       | X             | Y                                      |  |  |
| 1                                     | 2             | 3                                      | 4  | 5  |
| 2969                                  | 753190.19     | 1300349.3                              | данные отсутствуют                               | 5  |
| 2970                                  | 753191.42     | 1300342.43                             | данные отсутствуют                               | данные отсутствуют   |
| Государственный регистратор           |               |  | ФГИС ЕГРН  |  |
| полное наименование должности         |               |  | подпись  |  |
|                                       |               |  | инициалы, фамилия                                |  |

М.П.

| <b>Земельный участок</b>  |               |  |  |  |
|---|---------------|--|--|--|
| (вид объекта недвижимости)  |               |  |  |  |
| Лист № ____ Раздела <b>4.2</b>  |               | Всего листов раздела <b>4.2</b> : ____ |  | Всего разделов: ____   |
| Всего листов выписки: ____  |               |  |  |  |
| <b>15.11.2021 № 99/2021/430766758</b>                                   |               |  |  |  |
| Кадастровый номер:  |               |  | <b>02:22:000000:147(единое землепользование)</b> |  |
| Сведения о характерных точках границы части (частей) земельного участка |               |  |  |  |
| Учетный номер части: 5  |               |  |  |  |
| Система координат: МСК-02, зона 1                                       |               |  |  |  |
| Зона №  |               |  |  |  |
| Номер точки   | Координаты, м |  | Описание закрепления на местности                | Средняя квадратическая погрешность определения координат характерных точек границы части земельного участка, м |
|   | X             | Y                                      |  |  |
| 1   | 2             | 3                                      | 4  | 5  |
| 34  | 753185.69     | 1300340.37                             | данные отсутствуют                               | данные отсутствуют   |
| 83  | 753162.33     | 1300785.39                             | данные отсутствуют                               | данные отсутствуют   |
| 2971  | 753139.24     | 1300322.75                             | данные отсутствуют                               | данные отсутствуют   |
| 2971  | 753139.24     | 1300322.75                             | данные отсутствуют                               | данные отсутствуют   |
| 2972  | 753141        | 1300328.15                             | данные отсутствуют                               | 5  |
| 2973  | 753142.7      | 1300330.75                             | данные отсутствуют                               | 5  |
| 2974  | 753141.35     | 1300338.35                             | данные отсутствуют                               | 5  |
| 2975  | 753139.55     | 1300345.05                             | данные отсутствуют                               | 5  |
| 2976  | 753138.3      | 1300347.25                             | данные отсутствуют                               | 5  |
| 2977  | 753134.5      | 1300356.1                              | данные отсутствуют                               | 5  |
| 2978  | 753132.55     | 1300364.45                             | данные отсутствуют                               | 5  |
| 2979  | 753131.4      | 1300372.3                              | данные отсутствуют                               | 5  |
| 2980  | 753130.95     | 1300377.8                              | данные отсутствуют                               | 5  |
| 2981  | 753128.6      | 1300450.85                             | данные отсутствуют                               | 5  |
| 2982  | 753127.7      | 1300454                                | данные отсутствуют                               | 5  |
| 2983  | 753125.9      | 1300465.35                             | данные отсутствуют                               | 5  |
| Государственный регистратор   |               |  | ФГИС ЕГРН  |  |
| полное наименование должности   |               |  | подпись  |  |
|   |               |  | инициалы, фамилия                                |  |

М.П.

| Земельный участок              |               |  |   |  |
|--------------------------------|---------------|--|---|--|
| (вид объекта недвижимости)     |               |  |   |  |
| Лист № ____ Раздела <b>4.2</b> |               | Всего листов раздела <b>4.2</b> : ____ |   | Всего разделов: ____   |
| 15.11.2021 № 99/2021/430766758 |               |  |   |  |
| Кадастровый номер:             |               |  | 02:22:000000:147(единое землепользование) |  |
| Номер точки                    | Координаты, м |  | Описание закрепления на местности         | Средняя квадратическая погрешность определения координат характерных точек границы части земельного участка, м |
|                                | X             | Y                                      |   |  |
| 1                              | 2             | 3                                      | 4   | 5  |
| 2984                           | 753123.7      | 1300515.65                             | данные отсутствуют                        | 5  |
| 2985                           | 753121.35     | 1300538.4                              | данные отсутствуют                        | 5  |
| 2986                           | 753117.45     | 1300572.45                             | данные отсутствуют                        | 5  |
| 2987                           | 753117.15     | 1300576.65                             | данные отсутствуют                        | 5  |
| 2988                           | 753116.3      | 1300604.25                             | данные отсутствуют                        | 5  |
| 2989                           | 753116.3      | 1300606.9                              | данные отсутствуют                        | 5  |
| 2990                           | 753116.85     | 1300631.1                              | данные отсутствуют                        | 5  |
| 2991                           | 753116.95     | 1300633.05                             | данные отсутствуют                        | 5  |
| 2992                           | 753118.35     | 1300655.6                              | данные отсутствуют                        | 5  |
| 2993                           | 753118.5      | 1300657.7                              | данные отсутствуют                        | 5  |
| 2994                           | 753119.2      | 1300662.3                              | данные отсутствуют                        | 5  |
| 2995                           | 753124.55     | 1300689.05                             | данные отсутствуют                        | 5  |
| 2996                           | 753125.5      | 1300692.95                             | данные отсутствуют                        | 5  |
| 2997                           | 753131.55     | 1300714.1                              | данные отсутствуют                        | 5  |
| 2998                           | 753138.45     | 1300740.35                             | данные отсутствуют                        | 5  |
| 2999                           | 753139.75     | 1300744.5                              | данные отсутствуют                        | 5  |
| 3000                           | 753150.3      | 1300773.9                              | данные отсутствуют                        | 5  |
| Государственный регистратор    |               |  | ФГИС ЕГРН                                 |  |
| полное наименование должности  |               |  | подпись                                   |  |
|                                |               |  | инициалы, фамилия                         |  |

М.П.

Раздел 4.2

Выписка из Единого государственного реестра недвижимости об объекте недвижимости  
Сведения о частях земельного участка

| Земельный участок              |               |  |   |  |
|--------------------------------|---------------|--|---|--|
| (вид объекта недвижимости)     |               |  |   |  |
| Лист № ____ Раздела <b>4.2</b> |               | Всего листов раздела <b>4.2</b> : ____ |   | Всего разделов: ____   |
| 15.11.2021 № 99/2021/430766758 |               |  |   |  |
| Кадастровый номер:             |               |  | 02:22:000000:147(единое землепользование) |  |
| Номер точки                    | Координаты, м |  | Описание закрепления на местности         | Средняя квадратическая погрешность определения координат характерных точек границы части земельного участка, м |
|                                | X             | Y                                      |   |  |
| 1                              | 2             | 3                                      | 4   | 5  |
| 3001                           | 753157.25     | 1300794.54                             | данные отсутствуют                        | данные отсутствуют   |
| 3002                           | 753206.89     | 1300785.39                             | данные отсутствуют                        | данные отсутствуют   |
| 3003                           | 753197.5      | 1300757.45                             | данные отсутствуют                        | 5  |
| 3004                           | 753186.8      | 1300727.65                             | данные отсутствуют                        | 5  |
| 3005                           | 753179.8      | 1300700.9                              | данные отсутствуют                        | 5  |
| 3006                           | 753173.6      | 1300679.2                              | данные отсутствуют                        | 5  |
| 3007                           | 753168.25     | 1300652.45                             | данные отсутствуют                        | 5  |
| 3008                           | 753166.85     | 1300629.95                             | данные отсутствуют                        | 5  |
| 3009                           | 753166.25     | 1300605.75                             | данные отсутствуют                        | 5  |
| 3010                           | 753167.1      | 1300578.15                             | данные отсутствуют                        | 5  |
| 3011                           | 753171.05     | 1300543.8                              | данные отсутствуют                        | 5  |
| 3012                           | 753173.6      | 1300519.3                              | данные отсутствуют                        | 5  |
| 3013                           | 753175.85     | 1300467.55                             | данные отсутствуют                        | 5  |
| 3014                           | 753178.35     | 1300458.5                              | данные отсутствуют                        | 5  |
| 3015                           | 753180.9      | 1300379.4                              | данные отсутствуют                        | 5  |
| 3016                           | 753182.05     | 1300371.55                             | данные отсутствуют                        | 5  |
| 3017                           | 753186.25     | 1300363.95                             | данные отсутствуют                        | 5  |
| Государственный регистратор    |               |  | ФГИС ЕГРН                                 |  |
| полное наименование должности  |               |  | подпись                                   |  |
|                                |               |  | инициалы, фамилия                         |  |

М.П.

| <b>Земельный участок</b>              |               |  |  |  |
|---------------------------------------|---------------|--|--|--|
| (вид объекта недвижимости)            |               |  |  |  |
| Лист № ____ Раздела <b>4.2</b>        |               | Всего листов раздела <b>4.2</b> : ____ |  | Всего разделов: ____   |
| Всего листов выписки: ____            |               |  |  |  |
| <b>15.11.2021 № 99/2021/430766758</b> |               |  |  |  |
| Кадастровый номер:                    |               |  | <b>02:22:000000:147(единое землепользование)</b> |  |
| Номер точки                           | Координаты, м |  | Описание закрепления на местности                | Средняя квадратическая погрешность определения координат характерных точек границы части земельного участка, м |
|                                       | X             | Y                                      |  |  |
| 1                                     | 2             | 3                                      | 4  | 5  |
| 3018                                  | 753190.2      | 1300349.3                              | данные отсутствуют                               | 5  |
| 3019                                  | 753191.43     | 1300342.44                             | данные отсутствуют                               | данные отсутствуют   |
| Государственный регистратор           |               |  | ФГИС ЕГРН  |  |
| полное наименование должности         |               |  | подпись  |  |
|                                       |               |  | инициалы, фамилия                                |  |

М.П.

| <b>Земельный участок</b>  |               |  |  |  |
|---|---------------|--|--|--|
| (вид объекта недвижимости)  |               |  |  |  |
| Лист № ____ Раздела <b>4.2</b>  |               | Всего листов раздела <b>4.2</b> : ____ |  | Всего разделов: ____   |
| Всего листов выписки: ____  |               |  |  |  |
| <b>15.11.2021 № 99/2021/430766758</b>                                   |               |  |  |  |
| Кадастровый номер:  |               |  | <b>02:22:000000:147(единое землепользование)</b> |  |
| Сведения о характерных точках границы части (частей) земельного участка |               |  |  |  |
| Учетный номер части: 6  |               |  |  |  |
| Система координат: МСК-02, зона 1                                       |               |  |  |  |
| Зона №  |               |  |  |  |
| Номер точки   | Координаты, м |  | Описание закрепления на местности                | Средняя квадратическая погрешность определения координат характерных точек границы части земельного участка, м |
|   | X             | Y                                      |  |  |
| 1   | 2             | 3                                      | 4  | 5  |
| 722   | 746814.76     | 1301660.18                             | данные отсутствуют                               | данные отсутствуют   |
| 722   | 746814.76     | 1301660.18                             | данные отсутствуют                               | данные отсутствуют   |
| 723   | 746768.23     | 1301661.94                             | данные отсутствуют                               | 0.5  |
| 724   | 746695.38     | 1301664.65                             | данные отсутствуют                               | 0.5  |
| 725   | 746667.13     | 1301667.96                             | данные отсутствуют                               | 0.5  |
| 726   | 746646.95     | 1301670.33                             | данные отсутствуют                               | 0.5  |
| 727   | 746646.75     | 1301670.38                             | данные отсутствуют                               | 0.5  |
| 728   | 746640.23     | 1301672.52                             | данные отсутствуют                               | данные отсутствуют   |
| 729   | 746616.09     | 1301675.07                             | данные отсутствуют                               | данные отсутствуют   |
| 730   | 746588.26     | 1301642.43                             | данные отсутствуют                               | данные отсутствуют   |
| 1045  | 741389.83     | 1300209.78                             | данные отсутствуют                               | данные отсутствуют   |
| 1045  | 741389.83     | 1300209.78                             | данные отсутствуют                               | данные отсутствуют   |
| 1046  | 741427.45     | 1300236.37                             | данные отсутствуют                               | 0.5  |
| 1047  | 741526.81     | 1300305.28                             | данные отсутствуют                               | 0.5  |
| 1048  | 741662.22     | 1300401.84                             | данные отсутствуют                               | 0.5  |
| 1049  | 741777.61     | 1300484.97                             | данные отсутствуют                               | 0.5  |
| Государственный регистратор   |               |  | ФГИС ЕГРН  |  |
| полное наименование должности   |               |  | подпись  |  |
|   |               |  | инициалы, фамилия                                |  |

М.П.

| Земельный участок              |               |  |   |  |
|--------------------------------|---------------|--|---|--|
| (вид объекта недвижимости)     |               |  |   |  |
| Лист № ____ Раздела <b>4.2</b> |               | Всего листов раздела <b>4.2</b> : ____ |   | Всего разделов: ____   |
| 15.11.2021 № 99/2021/430766758 |               |  |   |  |
| Кадастровый номер:             |               |  | 02:22:000000:147(единое землепользование) |  |
| Номер точки                    | Координаты, м |  | Описание закрепления на местности         | Средняя квадратическая погрешность определения координат характерных точек границы части земельного участка, м |
|                                | X             | Y                                      |   |  |
| 1                              | 2             | 3                                      | 4   | 5  |
| 1050                           | 741923.45     | 1300586.94                             | данные отсутствуют                        | 0.5  |
| 1051                           | 742048.04     | 1300677.48                             | данные отсутствуют                        | 0.5  |
| 1052                           | 742168.11     | 1300765.95                             | данные отсутствуют                        | 0.5  |
| 1053                           | 742277.84     | 1300845.57                             | данные отсутствуют                        | 0.5  |
| 1054                           | 742382.21     | 1300917.09                             | данные отсутствуют                        | 0.5  |
| 1055                           | 742449.12     | 1300962.96                             | данные отсутствуют                        | 0.5  |
| 1056                           | 742536.06     | 1301023.06                             | данные отсутствуют                        | 0.5  |
| 1057                           | 742578.76     | 1301051.52                             | данные отсутствуют                        | 0.5  |
| 1058                           | 742602.44     | 1301066.57                             | данные отсутствуют                        | 0.5  |
| 1059                           | 742683.79     | 1301113.26                             | данные отсутствуют                        | 0.5  |
| 1060                           | 742830.23     | 1301193.19                             | данные отсутствуют                        | 0.5  |
| 1061                           | 742971.2      | 1301270.28                             | данные отсутствуют                        | 0.5  |
| 1062                           | 743118.03     | 1301348.8                              | данные отсутствуют                        | 0.5  |
| 1063                           | 743148.64     | 1301364.72                             | данные отсутствуют                        | 0.5  |
| 1064                           | 743201.79     | 1301386.77                             | данные отсутствуют                        | 0.5  |
| 1065                           | 743231.68     | 1301397.21                             | данные отсутствуют                        | 0.5  |
| 1066                           | 743290.8      | 1301414.64                             | данные отсутствуют                        | 0.5  |
| Государственный регистратор    |               |  | ФГИС ЕГРН                                 |  |
| полное наименование должности  |               |  | подпись                                   |  |
|                                |               |  | инициалы, фамилия                         |  |

М.П.

Раздел 4.2

Выписка из Единого государственного реестра недвижимости об объекте недвижимости  
Сведения о частях земельного участка

| Земельный участок              |               |  |   |  |
|--------------------------------|---------------|--|---|--|
| (вид объекта недвижимости)     |               |  |   |  |
| Лист № ____ Раздела <b>4.2</b> |               | Всего листов раздела <b>4.2</b> : ____ |   | Всего разделов: ____   |
| 15.11.2021 № 99/2021/430766758 |               |  |   |  |
| Кадастровый номер:             |               |  | 02:22:000000:147(единое землепользование) |  |
| Номер точки                    | Координаты, м |  | Описание закрепления на местности         | Средняя квадратическая погрешность определения координат характерных точек границы части земельного участка, м |
|                                | X             | Y                                      |   |  |
| 1                              | 2             | 3                                      | 4   | 5  |
| 1067                           | 743337.56     | 1301427.48                             | данные отсутствуют                        | 0.5  |
| 1068                           | 743348.13     | 1301429.34                             | данные отсутствуют                        | данные отсутствуют   |
| 1069                           | 743364.52     | 1301441.3                              | данные отсутствуют                        | 0.5  |
| 1070                           | 743400.02     | 1301449.14                             | данные отсутствуют                        | 0.5  |
| 1071                           | 743401.34     | 1301449.04                             | данные отсутствуют                        | данные отсутствуют   |
| 1072                           | 743518.52     | 1301461.7                              | данные отсутствуют                        | данные отсутствуют   |
| 1073                           | 743635.41     | 1301487.1                              | данные отсутствуют                        | данные отсутствуют   |
| 1074                           | 743701.83     | 1301505.75                             | данные отсутствуют                        | данные отсутствуют   |
| 1075                           | 743736.74     | 1301519.34                             | данные отсутствуют                        | 0.5  |
| 1076                           | 743835.42     | 1301557.09                             | данные отсутствуют                        | 0.5  |
| 1077                           | 743905.95     | 1301585.74                             | данные отсутствуют                        | 0.5  |
| 1078                           | 743982.01     | 1301617.93                             | данные отсутствуют                        | 0.5  |
| 1079                           | 744049.92     | 1301645.93                             | данные отсутствуют                        | 0.5  |
| 1080                           | 744139.62     | 1301681.41                             | данные отсутствуют                        | 0.5  |
| 1081                           | 744163.17     | 1301692.42                             | данные отсутствуют                        | 0.5  |
| 1082                           | 744232.01     | 1301715.63                             | данные отсутствуют                        | 0.5  |
| 1083                           | 744244.49     | 1301718.69                             | данные отсутствуют                        | данные отсутствуют   |
| Государственный регистратор    |               |  | ФГИС ЕГРН                                 |  |
| полное наименование должности  |               |  | подпись                                   |  |
|                                |               |  | инициалы, фамилия                         |  |

М.П.

| Земельный участок              |               |  |   |  |
|--------------------------------|---------------|--|---|--|
| (вид объекта недвижимости)     |               |  |   |  |
| Лист № ____ Раздела <b>4.2</b> |               | Всего листов раздела <b>4.2</b> : ____ |   | Всего разделов: ____   |
| 15.11.2021 № 99/2021/430766758 |               |  |   |  |
| Кадастровый номер:             |               |  | 02:22:000000:147(единое землепользование) |  |
| Номер точки                    | Координаты, м |  | Описание закрепления на местности         | Средняя квадратическая погрешность определения координат характерных точек границы части земельного участка, м |
|                                | X             | Y                                      |   |  |
| 1                              | 2             | 3                                      | 4   | 5  |
| 1084                           | 744263.81     | 1301726.35                             | данные отсутствуют                        | данные отсутствуют   |
| 1085                           | 744403.75     | 1301761.97                             | данные отсутствуют                        | данные отсутствуют   |
| 1086                           | 744500.44     | 1301774.69                             | данные отсутствуют                        | данные отсутствуют   |
| 1087                           | 744574.23     | 1301774.69                             | данные отсутствуют                        | данные отсутствуют   |
| 1088                           | 744706.52     | 1301754.32                             | данные отсутствуют                        | данные отсутствуют   |
| 1089                           | 744854.08     | 1301741.6                              | данные отсутствуют                        | данные отсутствуют   |
| 1090                           | 744986.38     | 1301731.44                             | данные отсутствуют                        | данные отсутствуют   |
| 1091                           | 745126.31     | 1301711.07                             | данные отсутствуют                        | данные отсутствуют   |
| 1092                           | 745233.14     | 1301708.53                             | данные отсутствуют                        | данные отсутствуют   |
| 1093                           | 745286.56     | 1301721.25                             | данные отсутствуют                        | данные отсутствуют   |
| 1094                           | 745330.48     | 1301731.99                             | данные отсутствуют                        | данные отсутствуют   |
| 1095                           | 745362.12     | 1301740.52                             | данные отсутствуют                        | 0.5  |
| 1096                           | 745402.82     | 1301754.26                             | данные отсутствуют                        | 0.5  |
| 1097                           | 745472.59     | 1301775.81                             | данные отсутствуют                        | 0.5  |
| 1098                           | 745512.09     | 1301786.69                             | данные отсутствуют                        | данные отсутствуют   |
| 1099                           | 745579.13     | 1301812.85                             | данные отсутствуют                        | данные отсутствуют   |
| 1100                           | 745813.2      | 1301894.27                             | данные отсутствуют                        | данные отсутствуют   |
| Государственный регистратор    |               |  | ФГИС ЕГРН                                 |  |
| полное наименование должности  |               |  | подпись                                   |  |
|                                |               |  | инициалы, фамилия                         |  |

М.П.

Раздел 4.2

Выписка из Единого государственного реестра недвижимости об объекте недвижимости  
Сведения о частях земельного участка

| Земельный участок              |               |  |   |  |
|--------------------------------|---------------|--|---|--|
| (вид объекта недвижимости)     |               |  |   |  |
| Лист № ____ Раздела <b>4.2</b> |               | Всего листов раздела <b>4.2</b> : ____ |   | Всего разделов: ____   |
| 15.11.2021 № 99/2021/430766758 |               |  |   |  |
| Кадастровый номер:             |               |  | 02:22:000000:147(единое землепользование) |  |
| Номер точки                    | Координаты, м |  | Описание закрепления на местности         | Средняя квадратическая погрешность определения координат характерных точек границы части земельного участка, м |
|                                | X             | Y                                      |   |  |
| 1                              | 2             | 3                                      | 4   | 5  |
| 1101                           | 745852.83     | 1301902.46                             | данные отсутствуют                        | данные отсутствуют   |
| 1102                           | 745900.99     | 1301918.46                             | данные отсутствуют                        | 0.5  |
| 1103                           | 745925.02     | 1301923.52                             | данные отсутствуют                        | 0.5  |
| 1104                           | 745962.33     | 1301929.27                             | данные отсутствуют                        | 0.5  |
| 1105                           | 746004.98     | 1301929                                | данные отсутствуют                        | 0.5  |
| 1106                           | 746082.26     | 1301921.92                             | данные отсутствуют                        | 0.5  |
| 1107                           | 746126.23     | 1301923.07                             | данные отсутствуют                        | 0.5  |
| 1108                           | 746140.32     | 1301924.37                             | данные отсутствуют                        | данные отсутствуют   |
| 1109                           | 746138.84     | 1301963.15                             | данные отсутствуют                        | данные отсутствуют   |
| 1212                           | 744910.69     | 1301750.98                             | данные отсутствуют                        | данные отсутствуют   |
| 1213                           | 744752.24     | 1301762.22                             | данные отсутствуют                        | данные отсутствуют   |
| 1214                           | 744621.64     | 1301781.01                             | данные отсутствуют                        | данные отсутствуют   |
| 1215                           | 744528.62     | 1301788.98                             | данные отсутствуют                        | данные отсутствуют   |
| 1216                           | 744493.84     | 1301808.96                             | данные отсутствуют                        | данные отсутствуют   |
| 1218                           | 743980.02     | 1301664.37                             | данные отсутствуют                        | данные отсутствуют   |
| 1219                           | 743773.78     | 1301586.98                             | данные отсутствуют                        | данные отсутствуют   |
| 1223                           | 743290.38     | 1301464.83                             | данные отсутствуют                        | данные отсутствуют   |
| Государственный регистратор    |               |  | ФГИС ЕГРН                                 |  |
| полное наименование должности  |               |  | подпись                                   |  |
|                                |               |  | инициалы, фамилия                         |  |

М.П.



| Земельный участок              |               |                                       |   |  |
|--------------------------------|---------------|---------------------------------------|---|--|
| (вид объекта недвижимости)     |               |                                       |   |  |
| Лист № ____ Раздела <b>4.2</b> |               | Всего листов раздела <b>4.2:</b> ____ |   | Всего разделов: ____   |
| 15.11.2021 № 99/2021/430766758 |               |                                       |   |  |
| Кадастровый номер:             |               |                                       | 02:22:000000:147(единое землепользование) |  |
| Номер точки                    | Координаты, м |                                       | Описание закрепления на местности         | Средняя квадратическая погрешность определения координат характерных точек границы части земельного участка, м |
|                                | X             | Y                                     |   |  |
| 1                              | 2             | 3                                     | 4   | 5  |
| 1224                           | 743167.76     | 1301406.02                            | данные отсутствуют                        | данные отсутствуют   |
| 1225                           | 742701.9      | 1301149.79                            | данные отсутствуют                        | данные отсутствуют   |
| 1226                           | 742320.7      | 1300913.98                            | данные отсутствуют                        | данные отсутствуют   |
| 1227                           | 742143.7      | 1300789.58                            | данные отсутствуют                        | данные отсутствуют   |
| 1228                           | 741724.84     | 1300490                               | данные отсутствуют                        | данные отсутствуют   |
| 1233                           | 741707.03     | 1300470.5                             | данные отсутствуют                        | данные отсутствуют   |
| 1234                           | 741410.64     | 1300272.54                            | данные отсутствуют                        | данные отсутствуют   |
| 1235                           | 741373.84     | 1300243.09                            | данные отсутствуют                        | данные отсутствуют   |
| 1266                           | 741370.87     | 1300218.41                            | данные отсутствуют                        | данные отсутствуют   |
| 1267                           | 742548.49     | 1301054.8                             | данные отсутствуют                        | данные отсутствуют   |
| 1268                           | 742548.44     | 1301054.78                            | данные отсутствуют                        | данные отсутствуют   |
| 1269                           | 742548.41     | 1301054.75                            | данные отсутствуют                        | данные отсутствуют   |
| 1270                           | 742545.1      | 1301048.94                            | данные отсутствуют                        | данные отсутствуют   |
| 1271                           | 742538.28     | 1301048.33                            | данные отсутствуют                        | данные отсутствуют   |
| 1272                           | 742538.24     | 1301048.32                            | данные отсутствуют                        | данные отсутствуют   |
| 1273                           | 742538.2      | 1301048.28                            | данные отсутствуют                        | данные отсутствуют   |
| 1274                           | 742538.19     | 1301048.23                            | данные отсутствуют                        | данные отсутствуют   |
| Государственный регистратор    |               |                                       | ФГИС ЕГРН                                 |  |
| полное наименование должности  |               |                                       | подпись                                   |  |
|                                |               |                                       | инициалы, фамилия                         |  |

М.П.

| Земельный участок              |               |                                       |   |  |
|--------------------------------|---------------|---------------------------------------|---|--|
| (вид объекта недвижимости)     |               |                                       |   |  |
| Лист № ____ Раздела <b>4.2</b> |               | Всего листов раздела <b>4.2:</b> ____ |   | Всего разделов: ____   |
| 15.11.2021 № 99/2021/430766758 |               |                                       |   |  |
| Кадастровый номер:             |               |                                       | 02:22:000000:147(единое землепользование) |  |
| Номер точки                    | Координаты, м |                                       | Описание закрепления на местности         | Средняя квадратическая погрешность определения координат характерных точек границы части земельного участка, м |
|                                | X             | Y                                     |   |  |
| 1                              | 2             | 3                                     | 4   | 5  |
| 1275                           | 742538.19     | 1301048.22                            | данные отсутствуют                        | данные отсутствуют   |
| 1276                           | 742538.36     | 1301046.23                            | данные отсутствуют                        | данные отсутствуют   |
| 1277                           | 742538.37     | 1301046.19                            | данные отсутствуют                        | данные отсутствуют   |
| 1278                           | 742538.41     | 1301046.15                            | данные отсутствуют                        | данные отсутствуют   |
| 1279                           | 742538.46     | 1301046.14                            | данные отсутствуют                        | данные отсутствуют   |
| 1280                           | 742538.47     | 1301046.14                            | данные отсутствуют                        | данные отсутствуют   |
| 1281                           | 742544.98     | 1301046.73                            | данные отсутствуют                        | данные отсутствуют   |
| 1282                           | 742545.34     | 1301046.45                            | данные отсутствуют                        | данные отсутствуют   |
| 1283                           | 742548.99     | 1301040.29                            | данные отсутствуют                        | данные отсутствуют   |
| 1284                           | 742549.02     | 1301040.26                            | данные отсутствуют                        | данные отсутствуют   |
| 1284                           | 742549.02     | 1301040.26                            | данные отсутствуют                        | данные отсутствуют   |
| 1285                           | 742549.07     | 1301040.24                            | данные отсутствуют                        | данные отсутствуют   |
| 1286                           | 742549.12     | 1301040.26                            | данные отсутствуют                        | данные отсутствуют   |
| 1287                           | 742549.13     | 1301040.26                            | данные отсутствуют                        | данные отсутствуют   |
| 1288                           | 742550.85     | 1301041.28                            | данные отсутствуют                        | данные отсутствуют   |
| 1289                           | 742550.88     | 1301041.32                            | данные отсутствуют                        | данные отсутствуют   |
| 1290                           | 742550.9      | 1301041.36                            | данные отсутствуют                        | данные отсутствуют   |
| Государственный регистратор    |               |                                       | ФГИС ЕГРН                                 |  |
| полное наименование должности  |               |                                       | подпись                                   |  |
|                                |               |                                       | инициалы, фамилия                         |  |

М.П.

| Земельный участок              |               |  |   |  |
|--------------------------------|---------------|--|---|--|
| (вид объекта недвижимости)     |               |  |   |  |
| Лист № ____ Раздела <b>4.2</b> |               | Всего листов раздела <b>4.2</b> : ____ |   | Всего разделов: ____   |
| 15.11.2021 № 99/2021/430766758 |               |  |   |  |
| Кадастровый номер:             |               |  | 02:22:000000:147(единое землепользование) |  |
| Номер точки                    | Координаты, м |  | Описание закрепления на местности         | Средняя квадратическая погрешность определения координат характерных точек границы части земельного участка, м |
|                                | X             | Y                                      |   |  |
| 1                              | 2             | 3                                      | 4   | 5  |
| 1291                           | 742550.88     | 1301041.41                             | данные отсутствуют                        | данные отсутствуют   |
| 1292                           | 742550.88     | 1301041.42                             | данные отсутствуют                        | данные отсутствуют   |
| 1293                           | 742547.24     | 1301047.57                             | данные отсутствуют                        | данные отсутствуют   |
| 1294                           | 742547.06     | 1301047.96                             | данные отсутствуют                        | данные отсутствуют   |
| 1295                           | 742550.32     | 1301053.65                             | данные отсутствуют                        | данные отсутствуют   |
| 1296                           | 742550.33     | 1301053.7                              | данные отсутствуют                        | данные отсутствуют   |
| 1297                           | 742550.32     | 1301053.75                             | данные отсутствуют                        | данные отсутствуют   |
| 1298                           | 742550.28     | 1301053.79                             | данные отсутствуют                        | данные отсутствуют   |
| 1299                           | 742548.54     | 1301054.79                             | данные отсутствуют                        | данные отсутствуют   |
| 1300                           | 743277.72     | 1301450.16                             | данные отсутствуют                        | данные отсутствуют   |
| 1301                           | 743277.67     | 1301450.15                             | данные отсутствуют                        | данные отсутствуют   |
| 1302                           | 743275.7      | 1301449.09                             | данные отсутствуют                        | данные отсутствуют   |
| 1303                           | 743275.66     | 1301449.05                             | данные отсутствуют                        | данные отсутствуют   |
| 1304                           | 743275.65     | 1301449                                | данные отсутствуют                        | данные отсутствуют   |
| 1305                           | 743275.66     | 1301448.95                             | данные отсутствуют                        | данные отсутствуют   |
| 1306                           | 743276.72     | 1301446.98                             | данные отсутствуют                        | данные отсутствуют   |
| 1307                           | 743276.76     | 1301446.94                             | данные отсутствуют                        | данные отсутствуют   |
| Государственный регистратор    |               |  | ФГИС ЕГРН                                 |  |
| полное наименование должности  |               |  | подпись                                   |  |
|                                |               |  | инициалы, фамилия                         |  |

М.П.

Раздел 4.2

Выписка из Единого государственного реестра недвижимости об объекте недвижимости  
Сведения о частях земельного участка

| Земельный участок              |               |  |   |  |
|--------------------------------|---------------|--|---|--|
| (вид объекта недвижимости)     |               |  |   |  |
| Лист № ____ Раздела <b>4.2</b> |               | Всего листов раздела <b>4.2</b> : ____ |   | Всего разделов: ____   |
| 15.11.2021 № 99/2021/430766758 |               |  |   |  |
| Кадастровый номер:             |               |  | 02:22:000000:147(единое землепользование) |  |
| Номер точки                    | Координаты, м |  | Описание закрепления на местности         | Средняя квадратическая погрешность определения координат характерных точек границы части земельного участка, м |
|                                | X             | Y                                      |   |  |
| 1                              | 2             | 3                                      | 4   | 5  |
| 1307                           | 743276.76     | 1301446.94                             | данные отсутствуют                        | данные отсутствуют   |
| 1308                           | 743276.81     | 1301446.93                             | данные отсутствуют                        | данные отсутствуют   |
| 1309                           | 743276.86     | 1301446.94                             | данные отсутствуют                        | данные отсутствуют   |
| 1310                           | 743278.83     | 1301448                                | данные отсутствуют                        | данные отсутствуют   |
| 1311                           | 743278.87     | 1301448.04                             | данные отсутствуют                        | данные отсутствуют   |
| 1312                           | 743278.88     | 1301448.09                             | данные отсутствуют                        | данные отсутствуют   |
| 1313                           | 743278.87     | 1301448.14                             | данные отсутствуют                        | данные отсутствуют   |
| 1314                           | 743277.81     | 1301450.11                             | данные отсутствуют                        | данные отсутствуют   |
| 1315                           | 743277.77     | 1301450.15                             | данные отсутствуют                        | данные отсутствуют   |
| 1316                           | 743110.65     | 1301360.16                             | данные отсутствуют                        | данные отсутствуют   |
| 1317                           | 743110.6      | 1301360.15                             | данные отсутствуют                        | данные отсутствуют   |
| 1318                           | 743108.63     | 1301359.09                             | данные отсутствуют                        | данные отсутствуют   |
| 1319                           | 743108.59     | 1301359.05                             | данные отсутствуют                        | данные отсутствуют   |
| 1320                           | 743108.58     | 1301359                                | данные отсутствуют                        | данные отсутствуют   |
| 1321                           | 743108.59     | 1301358.95                             | данные отсутствуют                        | данные отсутствуют   |
| 1322                           | 743109.65     | 1301356.98                             | данные отсутствуют                        | данные отсутствуют   |
| 1323                           | 743109.69     | 1301356.94                             | данные отсутствуют                        | данные отсутствуют   |
| Государственный регистратор    |               |  | ФГИС ЕГРН                                 |  |
| полное наименование должности  |               |  | подпись                                   |  |
|                                |               |  | инициалы, фамилия                         |  |

М.П.

| Земельный участок              |               |  |   |  |
|--------------------------------|---------------|--|---|--|
| (вид объекта недвижимости)     |               |  |   |  |
| Лист № ____ Раздела <b>4.2</b> |               | Всего листов раздела <b>4.2</b> : ____ |   | Всего разделов: ____   |
| 15.11.2021 № 99/2021/430766758 |               |  |   |  |
| Кадастровый номер:             |               |  | 02:22:000000:147(единое землепользование) |  |
| Номер точки                    | Координаты, м |  | Описание закрепления на местности         | Средняя квадратическая погрешность определения координат характерных точек границы части земельного участка, м |
|                                | X             | Y                                      |   |  |
| 1                              | 2             | 3                                      | 4   | 5  |
| 1323                           | 743109.69     | 1301356.94                             | данные отсутствуют                        | данные отсутствуют   |
| 1324                           | 743109.74     | 1301356.93                             | данные отсутствуют                        | данные отсутствуют   |
| 1325                           | 743109.79     | 1301356.94                             | данные отсутствуют                        | данные отсутствуют   |
| 1326                           | 743111.76     | 1301358                                | данные отсутствуют                        | данные отсутствуют   |
| 1327                           | 743111.8      | 1301358.04                             | данные отсутствуют                        | данные отсутствуют   |
| 1328                           | 743111.81     | 1301358.09                             | данные отсутствуют                        | данные отсутствуют   |
| 1329                           | 743111.8      | 1301358.14                             | данные отсутствуют                        | данные отсутствуют   |
| 1330                           | 743110.74     | 1301360.11                             | данные отсутствуют                        | данные отсутствуют   |
| 1331                           | 743110.7      | 1301360.15                             | данные отсутствуют                        | данные отсутствуют   |
| 1332                           | 742280.14     | 1300863.68                             | данные отсутствуют                        | данные отсутствуют   |
| 1333                           | 742280.09     | 1300863.67                             | данные отсутствуют                        | данные отсутствуют   |
| 1334                           | 742280.08     | 1300863.66                             | данные отсутствуют                        | данные отсутствуют   |
| 1335                           | 742278.26     | 1300862.35                             | данные отсутствуют                        | данные отсутствуют   |
| 1336                           | 742278.23     | 1300862.32                             | данные отсутствуют                        | данные отсутствуют   |
| 1337                           | 742278.22     | 1300862.27                             | данные отсутствуют                        | данные отсутствуют   |
| 1338                           | 742278.23     | 1300862.22                             | данные отсутствуют                        | данные отсутствуют   |
| 1339                           | 742278.24     | 1300862.21                             | данные отсутствуют                        | данные отсутствуют   |
| Государственный регистратор    |               |  | ФГИС ЕГРН                                 |  |
| полное наименование должности  |               |  | подпись                                   |  |
|                                |               |  | инициалы, фамилия                         |  |

М.П.

| Земельный участок              |               |  |   |  |
|--------------------------------|---------------|--|---|--|
| (вид объекта недвижимости)     |               |  |   |  |
| Лист № ____ Раздела <b>4.2</b> |               | Всего листов раздела <b>4.2</b> : ____ |   | Всего разделов: ____   |
| 15.11.2021 № 99/2021/430766758 |               |  |   |  |
| Кадастровый номер:             |               |  | 02:22:000000:147(единое землепользование) |  |
| Номер точки                    | Координаты, м |  | Описание закрепления на местности         | Средняя квадратическая погрешность определения координат характерных точек границы части земельного участка, м |
|                                | X             | Y                                      |   |  |
| 1                              | 2             | 3                                      | 4   | 5  |
| 1340                           | 742279.55     | 1300860.39                             | данные отсутствуют                        | данные отсутствуют   |
| 1341                           | 742279.58     | 1300860.36                             | данные отсутствуют                        | данные отсутствуют   |
| 1341                           | 742279.58     | 1300860.36                             | данные отсутствуют                        | данные отсутствуют   |
| 1342                           | 742279.63     | 1300860.35                             | данные отсутствуют                        | данные отсутствуют   |
| 1343                           | 742279.68     | 1300860.36                             | данные отсутствуют                        | данные отсутствуют   |
| 1344                           | 742279.69     | 1300860.37                             | данные отсутствуют                        | данные отсутствуют   |
| 1345                           | 742281.51     | 1300861.68                             | данные отсутствуют                        | данные отсутствуют   |
| 1346                           | 742281.54     | 1300861.71                             | данные отсутствуют                        | данные отсутствуют   |
| 1347                           | 742281.55     | 1300861.76                             | данные отсутствуют                        | данные отсутствуют   |
| 1348                           | 742281.54     | 1300861.81                             | данные отсутствуют                        | данные отсутствуют   |
| 1349                           | 742281.53     | 1300861.82                             | данные отсутствуют                        | данные отсутствуют   |
| 1350                           | 742280.22     | 1300863.64                             | данные отсутствуют                        | данные отсутствуют   |
| 1351                           | 742280.19     | 1300863.67                             | данные отсутствуют                        | данные отсутствуют   |
| 1352                           | 742827.07     | 1301207.6                              | данные отсутствуют                        | данные отсутствуют   |
| 1353                           | 742827.02     | 1301207.59                             | данные отсутствуют                        | данные отсутствуют   |
| 1354                           | 742825.05     | 1301206.54                             | данные отсутствуют                        | данные отсутствуют   |
| 1355                           | 742825.04     | 1301206.54                             | данные отсутствуют                        | данные отсутствуют   |
| Государственный регистратор    |               |  | ФГИС ЕГРН                                 |  |
| полное наименование должности  |               |  | подпись                                   |  |
|                                |               |  | инициалы, фамилия                         |  |

М.П.

| Земельный участок              |               |  |   |  |
|--------------------------------|---------------|--|---|--|
| (вид объекта недвижимости)     |               |  |   |  |
| Лист № ____ Раздела <b>4.2</b> |               | Всего листов раздела <b>4.2</b> : ____ |   | Всего разделов: ____   |
| 15.11.2021 № 99/2021/430766758 |               |  |   |  |
| Кадастровый номер:             |               |  | 02:22:000000:147(единое землепользование) |  |
| Номер точки                    | Координаты, м |  | Описание закрепления на местности         | Средняя квадратическая погрешность определения координат характерных точек границы части земельного участка, м |
|                                | X             | Y                                      |   |  |
| 1                              | 2             | 3                                      | 4   | 5  |
| 1356                           | 742825.01     | 1301206.5                              | данные отсутствуют                        | данные отсутствуют   |
| 1357                           | 742824.99     | 1301206.45                             | данные отсутствуют                        | данные отсутствуют   |
| 1358                           | 742825        | 1301206.4                              | данные отсутствуют                        | данные отсутствуют   |
| 1359                           | 742826.05     | 1301204.42                             | данные отсутствуют                        | данные отсутствуют   |
| 1360                           | 742826.09     | 1301204.38                             | данные отсутствуют                        | данные отсутствуют   |
| 1360                           | 742826.09     | 1301204.38                             | данные отсутствуют                        | данные отсутствуют   |
| 1361                           | 742826.14     | 1301204.37                             | данные отсутствуют                        | данные отсутствуют   |
| 1362                           | 742826.19     | 1301204.38                             | данные отсутствуют                        | данные отсутствуют   |
| 1363                           | 742828.16     | 1301205.43                             | данные отсутствуют                        | данные отсутствуют   |
| 1364                           | 742828.2      | 1301205.47                             | данные отсутствуют                        | данные отсутствуют   |
| 1365                           | 742828.21     | 1301205.52                             | данные отсутствуют                        | данные отсутствуют   |
| 1366                           | 742828.2      | 1301205.57                             | данные отсутствуют                        | данные отсутствуют   |
| 1367                           | 742827.16     | 1301207.55                             | данные отсутствуют                        | данные отсутствуют   |
| 1368                           | 742827.15     | 1301207.55                             | данные отсутствуют                        | данные отсутствуют   |
| 1369                           | 742827.12     | 1301207.59                             | данные отсутствуют                        | данные отсутствуют   |
| 1370                           | 742969.57     | 1301282.98                             | данные отсутствуют                        | данные отсутствуют   |
| 1371                           | 742969.52     | 1301282.97                             | данные отсутствуют                        | данные отсутствуют   |
| Государственный регистратор    |               |  | ФГИС ЕГРН                                 |  |
| полное наименование должности  |               |  | подпись                                   |  |
|                                |               |  | инициалы, фамилия                         |  |

М.П.

Раздел 4.2

Выписка из Единого государственного реестра недвижимости об объекте недвижимости  
Сведения о частях земельного участка

| Земельный участок              |               |  |   |  |
|--------------------------------|---------------|--|---|--|
| (вид объекта недвижимости)     |               |  |   |  |
| Лист № ____ Раздела <b>4.2</b> |               | Всего листов раздела <b>4.2</b> : ____ |   | Всего разделов: ____   |
| 15.11.2021 № 99/2021/430766758 |               |  |   |  |
| Кадастровый номер:             |               |  | 02:22:000000:147(единое землепользование) |  |
| Номер точки                    | Координаты, м |  | Описание закрепления на местности         | Средняя квадратическая погрешность определения координат характерных точек границы части земельного участка, м |
|                                | X             | Y                                      |   |  |
| 1                              | 2             | 3                                      | 4   | 5  |
| 1372                           | 742967.56     | 1301281.89                             | данные отсутствуют                        | данные отсутствуют   |
| 1373                           | 742967.52     | 1301281.85                             | данные отсутствуют                        | данные отсутствуют   |
| 1374                           | 742967.51     | 1301281.8                              | данные отсутствуют                        | данные отсутствуют   |
| 1375                           | 742967.52     | 1301281.75                             | данные отсутствуют                        | данные отсутствуют   |
| 1376                           | 742968.59     | 1301279.79                             | данные отсутствуют                        | данные отсутствуют   |
| 1377                           | 742968.63     | 1301279.75                             | данные отсутствуют                        | данные отсутствуют   |
| 1377                           | 742968.63     | 1301279.75                             | данные отсутствуют                        | данные отсутствуют   |
| 1378                           | 742968.68     | 1301279.74                             | данные отсутствуют                        | данные отсутствуют   |
| 1379                           | 742968.73     | 1301279.75                             | данные отсутствуют                        | данные отсутствуют   |
| 1380                           | 742970.69     | 1301280.83                             | данные отсутствуют                        | данные отсутствуют   |
| 1381                           | 742970.73     | 1301280.87                             | данные отсутствуют                        | данные отсутствуют   |
| 1382                           | 742970.74     | 1301280.92                             | данные отсутствуют                        | данные отсутствуют   |
| 1383                           | 742970.73     | 1301280.97                             | данные отсутствуют                        | данные отсутствуют   |
| 1384                           | 742969.66     | 1301282.93                             | данные отсутствуют                        | данные отсутствуют   |
| 1385                           | 742969.62     | 1301282.97                             | данные отсутствуют                        | данные отсутствуют   |
| 1386                           | 742687.33     | 1301127.49                             | данные отсутствуют                        | данные отсутствуют   |
| 1387                           | 742687.28     | 1301127.48                             | данные отсутствуют                        | данные отсутствуют   |
| Государственный регистратор    |               |  | ФГИС ЕГРН                                 |  |
| полное наименование должности  |               |  | подпись                                   |  |
|                                |               |  | инициалы, фамилия                         |  |

М.П.

| Земельный участок              |               |  |   |  |
|--------------------------------|---------------|--|---|--|
| (вид объекта недвижимости)     |               |  |   |  |
| Лист № ____ Раздела <b>4.2</b> |               | Всего листов раздела <b>4.2</b> : ____ |   | Всего разделов: ____   |
| 15.11.2021 № 99/2021/430766758 |               |  |   |  |
| Кадастровый номер:             |               |  | 02:22:000000:147(единое землепользование) |  |
| Номер точки                    | Координаты, м |  | Описание закрепления на местности         | Средняя квадратическая погрешность определения координат характерных точек границы части земельного участка, м |
|                                | X             | Y                                      |   |  |
| 1                              | 2             | 3                                      | 4   | 5  |
| 1388                           | 742685.34     | 1301126.36                             | данные отсутствуют                        | данные отсутствуют   |
| 1389                           | 742685.3      | 1301126.32                             | данные отсутствуют                        | данные отсутствуют   |
| 1390                           | 742685.29     | 1301126.27                             | данные отсутствуют                        | данные отсутствуют   |
| 1391                           | 742685.3      | 1301126.22                             | данные отсутствуют                        | данные отсутствуют   |
| 1392                           | 742686.42     | 1301124.28                             | данные отсутствуют                        | данные отсутствуют   |
| 1393                           | 742686.45     | 1301124.24                             | данные отсутствуют                        | данные отсутствуют   |
| 1393                           | 742686.45     | 1301124.24                             | данные отсутствуют                        | данные отсутствуют   |
| 1394                           | 742686.5      | 1301124.23                             | данные отсутствуют                        | данные отсутствуют   |
| 1395                           | 742686.55     | 1301124.24                             | данные отсутствуют                        | данные отсутствуют   |
| 1396                           | 742688.49     | 1301125.36                             | данные отсутствуют                        | данные отсутствуют   |
| 1397                           | 742688.53     | 1301125.4                              | данные отсутствуют                        | данные отсутствуют   |
| 1398                           | 742688.54     | 1301125.45                             | данные отсутствуют                        | данные отсутствуют   |
| 1399                           | 742688.53     | 1301125.5                              | данные отсутствуют                        | данные отсутствуют   |
| 1400                           | 742687.41     | 1301127.44                             | данные отсутствуют                        | данные отсутствуют   |
| 1401                           | 742687.38     | 1301127.48                             | данные отсутствуют                        | данные отсутствуют   |
| 1402                           | 742034.98     | 1300690.08                             | данные отсутствуют                        | данные отсутствуют   |
| 1403                           | 742034.93     | 1300690.07                             | данные отсутствуют                        | данные отсутствуют   |
| Государственный регистратор    |               |  | ФГИС ЕГРН                                 |  |
| полное наименование должности  |               |  | подпись                                   |  |
|                                |               |  | инициалы, фамилия                         |  |

М.П.

Раздел 4.2

Выписка из Единого государственного реестра недвижимости об объекте недвижимости  
Сведения о частях земельного участка

| Земельный участок              |               |  |   |  |
|--------------------------------|---------------|--|---|--|
| (вид объекта недвижимости)     |               |  |   |  |
| Лист № ____ Раздела <b>4.2</b> |               | Всего листов раздела <b>4.2</b> : ____ |   | Всего разделов: ____   |
| 15.11.2021 № 99/2021/430766758 |               |  |   |  |
| Кадастровый номер:             |               |  | 02:22:000000:147(единое землепользование) |  |
| Номер точки                    | Координаты, м |  | Описание закрепления на местности         | Средняя квадратическая погрешность определения координат характерных точек границы части земельного участка, м |
|                                | X             | Y                                      |   |  |
| 1                              | 2             | 3                                      | 4   | 5  |
| 1404                           | 742034.92     | 1300690.06                             | данные отсутствуют                        | данные отсутствуют   |
| 1405                           | 742033.09     | 1300688.77                             | данные отсутствуют                        | данные отсутствуют   |
| 1406                           | 742033.06     | 1300688.74                             | данные отсутствуют                        | данные отсутствуют   |
| 1407                           | 742033.05     | 1300688.69                             | данные отсутствуют                        | данные отсутствуют   |
| 1408                           | 742033.06     | 1300688.64                             | данные отсутствуют                        | данные отсутствуют   |
| 1409                           | 742033.07     | 1300688.63                             | данные отсутствуют                        | данные отсутствуют   |
| 1410                           | 742034.37     | 1300686.8                              | данные отсутствуют                        | данные отсутствуют   |
| 1411                           | 742034.4      | 1300686.77                             | данные отсутствуют                        | данные отсутствуют   |
| 1411                           | 742034.4      | 1300686.77                             | данные отсутствуют                        | данные отсутствуют   |
| 1412                           | 742034.45     | 1300686.76                             | данные отсутствуют                        | данные отсутствуют   |
| 1413                           | 742034.5      | 1300686.77                             | данные отсутствуют                        | данные отсутствуют   |
| 1414                           | 742034.51     | 1300686.78                             | данные отсутствуют                        | данные отсутствуют   |
| 1415                           | 742036.33     | 1300688.08                             | данные отсутствуют                        | данные отсутствуют   |
| 1416                           | 742036.36     | 1300688.11                             | данные отсутствуют                        | данные отсутствуют   |
| 1417                           | 742036.37     | 1300688.16                             | данные отсутствуют                        | данные отсутствуют   |
| 1418                           | 742036.36     | 1300688.21                             | данные отсутствуют                        | данные отсутствуют   |
| 1419                           | 742036.35     | 1300688.22                             | данные отсутствуют                        | данные отсутствуют   |
| Государственный регистратор    |               |  | ФГИС ЕГРН                                 |  |
| полное наименование должности  |               |  | подпись                                   |  |
|                                |               |  | инициалы, фамилия                         |  |

М.П.

| Земельный участок              |               |  |   |  |
|--------------------------------|---------------|--|---|--|
| (вид объекта недвижимости)     |               |  |   |  |
| Лист № ____ Раздела <b>4.2</b> |               | Всего листов раздела <b>4.2</b> : ____ |   | Всего разделов: ____   |
| 15.11.2021 № 99/2021/430766758 |               |  |   |  |
| Кадастровый номер:             |               |  | 02:22:000000:147(единое землепользование) |  |
| Номер точки                    | Координаты, м |  | Описание закрепления на местности         | Средняя квадратическая погрешность определения координат характерных точек границы части земельного участка, м |
|                                | X             | Y                                      |   |  |
| 1                              | 2             | 3                                      | 4   | 5  |
| 1420                           | 742035.06     | 1300690.04                             | данные отсутствуют                        | данные отсутствуют   |
| 1421                           | 742035.03     | 1300690.07                             | данные отсутствуют                        | данные отсутствуют   |
| 1422                           | 741911        | 1300602.25                             | данные отсутствуют                        | данные отсутствуют   |
| 1423                           | 741910.95     | 1300602.24                             | данные отсутствуют                        | данные отсутствуют   |
| 1424                           | 741910.94     | 1300602.23                             | данные отсутствуют                        | данные отсутствуют   |
| 1425                           | 741909.12     | 1300600.94                             | данные отсутствуют                        | данные отсутствуют   |
| 1426                           | 741909.1      | 1300600.91                             | данные отсутствуют                        | данные отсутствуют   |
| 1427                           | 741909.08     | 1300600.86                             | данные отсутствуют                        | данные отсутствуют   |
| 1428                           | 741909.1      | 1300600.81                             | данные отсутствуют                        | данные отсутствуют   |
| 1429                           | 741909.1      | 1300600.8                              | данные отсутствуют                        | данные отсутствуют   |
| 1430                           | 741910.39     | 1300598.97                             | данные отсутствуют                        | данные отсутствуют   |
| 1431                           | 741910.42     | 1300598.94                             | данные отсутствуют                        | данные отсутствуют   |
| 1431                           | 741910.42     | 1300598.94                             | данные отсутствуют                        | данные отсутствуют   |
| 1432                           | 741910.47     | 1300598.93                             | данные отсутствуют                        | данные отсутствуют   |
| 1433                           | 741910.52     | 1300598.94                             | данные отсутствуют                        | данные отсутствуют   |
| 1434                           | 741910.53     | 1300598.95                             | данные отсутствуют                        | данные отсутствуют   |
| 1435                           | 741912.36     | 1300600.25                             | данные отсутствуют                        | данные отсутствуют   |
| Государственный регистратор    |               |  | ФГИС ЕГРН                                 |  |
| полное наименование должности  |               |  | подпись                                   |  |
|                                |               |  | инициалы, фамилия                         |  |

М.П.

Раздел 4.2

Выписка из Единого государственного реестра недвижимости об объекте недвижимости  
Сведения о частях земельного участка

| Земельный участок              |               |  |   |  |
|--------------------------------|---------------|--|---|--|
| (вид объекта недвижимости)     |               |  |   |  |
| Лист № ____ Раздела <b>4.2</b> |               | Всего листов раздела <b>4.2</b> : ____ |   | Всего разделов: ____   |
| 15.11.2021 № 99/2021/430766758 |               |  |   |  |
| Кадастровый номер:             |               |  | 02:22:000000:147(единое землепользование) |  |
| Номер точки                    | Координаты, м |  | Описание закрепления на местности         | Средняя квадратическая погрешность определения координат характерных точек границы части земельного участка, м |
|                                | X             | Y                                      |   |  |
| 1                              | 2             | 3                                      | 4   | 5  |
| 1436                           | 741912.39     | 1300600.28                             | данные отсутствуют                        | данные отсутствуют   |
| 1437                           | 741912.4      | 1300600.33                             | данные отсутствуют                        | данные отсутствуют   |
| 1438                           | 741912.39     | 1300600.38                             | данные отсутствуют                        | данные отсутствуют   |
| 1439                           | 741912.38     | 1300600.39                             | данные отсутствуют                        | данные отсутствуют   |
| 1440                           | 741911.08     | 1300602.21                             | данные отсутствуют                        | данные отсутствуют   |
| 1441                           | 741911.05     | 1300602.24                             | данные отсутствуют                        | данные отсутствуют   |
| 1442                           | 742412.26     | 1300958.53                             | данные отсутствуют                        | данные отсутствуют   |
| 1443                           | 742412.21     | 1300958.52                             | данные отсутствуют                        | данные отсутствуют   |
| 1444                           | 742412.2      | 1300958.51                             | данные отсутствуют                        | данные отсутствуют   |
| 1445                           | 742410.38     | 1300957.21                             | данные отсутствуют                        | данные отсутствуют   |
| 1446                           | 742410.35     | 1300957.18                             | данные отсутствуют                        | данные отсутствуют   |
| 1447                           | 742410.34     | 1300957.13                             | данные отсутствуют                        | данные отсутствуют   |
| 1448                           | 742410.35     | 1300957.08                             | данные отсутствуют                        | данные отсутствуют   |
| 1449                           | 742410.36     | 1300957.07                             | данные отсутствуют                        | данные отсутствуют   |
| 1450                           | 742411.66     | 1300955.25                             | данные отсутствуют                        | данные отсутствуют   |
| 1451                           | 742411.69     | 1300955.22                             | данные отсутствуют                        | данные отсутствуют   |
| 1451                           | 742411.69     | 1300955.22                             | данные отсутствуют                        | данные отсутствуют   |
| Государственный регистратор    |               |  | ФГИС ЕГРН                                 |  |
| полное наименование должности  |               |  | подпись                                   |  |
|                                |               |  | инициалы, фамилия                         |  |

М.П.

| Земельный участок              |               |  |   |  |
|--------------------------------|---------------|--|---|--|
| (вид объекта недвижимости)     |               |  |   |  |
| Лист № ____ Раздела <b>4.2</b> |               | Всего листов раздела <b>4.2</b> : ____ |   | Всего разделов: ____   |
| 15.11.2021 № 99/2021/430766758 |               |  |   |  |
| Кадастровый номер:             |               |  | 02:22:000000:147(единое землепользование) |  |
| Номер точки                    | Координаты, м |  | Описание закрепления на местности         | Средняя квадратическая погрешность определения координат характерных точек границы части земельного участка, м |
|                                | X             | Y                                      |   |  |
| 1                              | 2             | 3                                      | 4   | 5  |
| 1452                           | 742411.74     | 1300955.21                             | данные отсутствуют                        | данные отсутствуют   |
| 1453                           | 742411.79     | 1300955.22                             | данные отсутствуют                        | данные отсутствуют   |
| 1454                           | 742411.8      | 1300955.23                             | данные отсутствуют                        | данные отсутствуют   |
| 1455                           | 742413.62     | 1300956.53                             | данные отсутствуют                        | данные отсутствуют   |
| 1456                           | 742413.65     | 1300956.56                             | данные отсутствуют                        | данные отсутствуют   |
| 1457                           | 742413.66     | 1300956.61                             | данные отсутствуют                        | данные отсутствуют   |
| 1458                           | 742413.65     | 1300956.66                             | данные отсутствуют                        | данные отсутствуют   |
| 1459                           | 742413.64     | 1300956.67                             | данные отсутствуют                        | данные отсутствуют   |
| 1460                           | 742412.34     | 1300958.49                             | данные отсутствуют                        | данные отсутствуют   |
| 1461                           | 742412.31     | 1300958.52                             | данные отсутствуют                        | данные отсутствуют   |
| 1462                           | 741435.34     | 1300263.97                             | данные отсутствуют                        | данные отсутствуют   |
| 1463                           | 741435.29     | 1300263.96                             | данные отсутствуют                        | данные отсутствуют   |
| 1464                           | 741435.28     | 1300263.95                             | данные отсутствуют                        | данные отсутствуют   |
| 1465                           | 741433.46     | 1300262.65                             | данные отсутствуют                        | данные отсутствуют   |
| 1466                           | 741433.44     | 1300262.62                             | данные отсутствуют                        | данные отсутствуют   |
| 1467                           | 741433.42     | 1300262.57                             | данные отсутствуют                        | данные отсутствуют   |
| 1468                           | 741433.44     | 1300262.52                             | данные отсутствуют                        | данные отсутствуют   |
| Государственный регистратор    |               |  | ФГИС ЕГРН                                 |  |
| полное наименование должности  |               |  | подпись                                   |  |
|                                |               |  | инициалы, фамилия                         |  |

М.П.

| Земельный участок              |               |  |   |  |
|--------------------------------|---------------|--|---|--|
| (вид объекта недвижимости)     |               |  |   |  |
| Лист № ____ Раздела <b>4.2</b> |               | Всего листов раздела <b>4.2</b> : ____ |   | Всего разделов: ____   |
| 15.11.2021 № 99/2021/430766758 |               |  |   |  |
| Кадастровый номер:             |               |  | 02:22:000000:147(единое землепользование) |  |
| Номер точки                    | Координаты, м |  | Описание закрепления на местности         | Средняя квадратическая погрешность определения координат характерных точек границы части земельного участка, м |
|                                | X             | Y                                      |   |  |
| 1                              | 2             | 3                                      | 4   | 5  |
| 1469                           | 741433.44     | 1300262.51                             | данные отсутствуют                        | данные отсутствуют   |
| 1470                           | 741434.74     | 1300260.69                             | данные отсутствуют                        | данные отсутствуют   |
| 1471                           | 741434.77     | 1300260.66                             | данные отсутствуют                        | данные отсутствуют   |
| 1471                           | 741434.77     | 1300260.66                             | данные отсутствуют                        | данные отсутствуют   |
| 1472                           | 741434.82     | 1300260.65                             | данные отсутствуют                        | данные отсутствуют   |
| 1473                           | 741434.87     | 1300260.66                             | данные отсутствуют                        | данные отсутствуют   |
| 1474                           | 741434.88     | 1300260.67                             | данные отсутствуют                        | данные отсутствуют   |
| 1475                           | 741436.7      | 1300261.97                             | данные отсутствуют                        | данные отсутствуют   |
| 1476                           | 741436.73     | 1300262                                | данные отсутствуют                        | данные отсутствуют   |
| 1477                           | 741436.74     | 1300262.05                             | данные отсутствуют                        | данные отсутствуют   |
| 1478                           | 741436.73     | 1300262.1                              | данные отсутствуют                        | данные отсутствуют   |
| 1479                           | 741436.72     | 1300262.11                             | данные отсутствуют                        | данные отсутствуют   |
| 1480                           | 741435.42     | 1300263.93                             | данные отсутствуют                        | данные отсутствуют   |
| 1481                           | 741435.39     | 1300263.96                             | данные отсутствуют                        | данные отсутствуют   |
| 1482                           | 742159.72     | 1300778.6                              | данные отсутствуют                        | данные отсутствуют   |
| 1483                           | 742159.67     | 1300778.59                             | данные отсутствуют                        | данные отсутствуют   |
| 1484                           | 742159.66     | 1300778.58                             | данные отсутствуют                        | данные отсутствуют   |
| Государственный регистратор    |               |  | ФГИС ЕГРН                                 |  |
| полное наименование должности  |               |  | подпись                                   |  |
|                                |               |  | инициалы, фамилия                         |  |

М.П.

| Земельный участок              |               |  |   |  |
|--------------------------------|---------------|--|---|--|
| (вид объекта недвижимости)     |               |  |   |  |
| Лист № ____ Раздела <b>4.2</b> |               | Всего листов раздела <b>4.2</b> : ____ |   | Всего разделов: ____   |
| 15.11.2021 № 99/2021/430766758 |               |  |   |  |
| Кадастровый номер:             |               |  | 02:22:000000:147(единое землепользование) |  |
| Номер точки                    | Координаты, м |  | Описание закрепления на местности         | Средняя квадратическая погрешность определения координат характерных точек границы части земельного участка, м |
|                                | X             | Y                                      |   |  |
| 1                              | 2             | 3                                      | 4   | 5  |
| 1485                           | 742157.83     | 1300777.29                             | данные отсутствуют                        | данные отсутствуют   |
| 1486                           | 742157.8      | 1300777.26                             | данные отсутствуют                        | данные отсутствуют   |
| 1487                           | 742157.79     | 1300777.21                             | данные отсутствуют                        | данные отсутствуют   |
| 1488                           | 742157.8      | 1300777.16                             | данные отсутствуют                        | данные отсутствуют   |
| 1489                           | 742157.81     | 1300777.15                             | данные отсутствуют                        | данные отсутствуют   |
| 1490                           | 742159.1      | 1300775.33                             | данные отсутствуют                        | данные отсутствуют   |
| 1491                           | 742159.13     | 1300775.3                              | данные отсутствуют                        | данные отсутствуют   |
| 1491                           | 742159.13     | 1300775.3                              | данные отсутствуют                        | данные отсутствуют   |
| 1492                           | 742159.18     | 1300775.29                             | данные отсутствуют                        | данные отсутствуют   |
| 1493                           | 742159.23     | 1300775.3                              | данные отсутствуют                        | данные отсутствуют   |
| 1494                           | 742159.24     | 1300775.31                             | данные отсутствуют                        | данные отсутствуют   |
| 1495                           | 742161.07     | 1300776.6                              | данные отсутствуют                        | данные отсутствуют   |
| 1496                           | 742161.09     | 1300776.63                             | данные отсутствуют                        | данные отсутствуют   |
| 1497                           | 742161.11     | 1300776.68                             | данные отсутствуют                        | данные отсутствуют   |
| 1498                           | 742161.09     | 1300776.73                             | данные отсутствуют                        | данные отсутствуют   |
| 1499                           | 742161.09     | 1300776.74                             | данные отсутствуют                        | данные отсутствуют   |
| 1500                           | 742159.8      | 1300778.56                             | данные отсутствуют                        | данные отсутствуют   |
| Государственный регистратор    |               |  | ФГИС ЕГРН                                 |  |
| полное наименование должности  |               |  | подпись                                   |  |
|                                |               |  | инициалы, фамилия                         |  |

М.П.

Раздел 4.2

Выписка из Единого государственного реестра недвижимости об объекте недвижимости  
Сведения о частях земельного участка

| Земельный участок              |               |  |   |  |
|--------------------------------|---------------|--|---|--|
| (вид объекта недвижимости)     |               |  |   |  |
| Лист № ____ Раздела <b>4.2</b> |               | Всего листов раздела <b>4.2</b> : ____ |   | Всего разделов: ____   |
| 15.11.2021 № 99/2021/430766758 |               |  |   |  |
| Кадастровый номер:             |               |  | 02:22:000000:147(единое землепользование) |  |
| Номер точки                    | Координаты, м |  | Описание закрепления на местности         | Средняя квадратическая погрешность определения координат характерных точек границы части земельного участка, м |
|                                | X             | Y                                      |   |  |
| 1                              | 2             | 3                                      | 4   | 5  |
| 1501                           | 742159.77     | 1300778.59                             | данные отсутствуют                        | данные отсутствуют   |
| 1502                           | 744327        | 1301787.26                             | данные отсутствуют                        | данные отсутствуют   |
| 1503                           | 744326.97     | 1301787.26                             | данные отсутствуют                        | данные отсутствуют   |
| 1504                           | 744324.83     | 1301786.63                             | данные отсутствуют                        | данные отсутствуют   |
| 1505                           | 744324.81     | 1301786.62                             | данные отсутствуют                        | данные отсутствуют   |
| 1506                           | 744324.77     | 1301786.58                             | данные отсутствуют                        | данные отсутствуют   |
| 1507                           | 744324.76     | 1301786.53                             | данные отсутствуют                        | данные отсутствуют   |
| 1508                           | 744324.76     | 1301786.5                              | данные отсутствуют                        | данные отсутствуют   |
| 1509                           | 744325.39     | 1301784.36                             | данные отсутствуют                        | данные отсутствуют   |
| 1510                           | 744325.4      | 1301784.34                             | данные отсутствуют                        | данные отсутствуют   |
| 1511                           | 744325.44     | 1301784.3                              | данные отсутствуют                        | данные отсутствуют   |
| 1512                           | 744325.49     | 1301784.29                             | данные отсутствуют                        | данные отсутствуют   |
| 1512                           | 744325.49     | 1301784.29                             | данные отсутствуют                        | данные отсутствуют   |
| 1513                           | 744325.52     | 1301784.29                             | данные отсутствуют                        | данные отсутствуют   |
| 1514                           | 744327.66     | 1301784.92                             | данные отсутствуют                        | данные отсутствуют   |
| 1515                           | 744327.68     | 1301784.93                             | данные отсутствуют                        | данные отсутствуют   |
| 1516                           | 744327.72     | 1301784.97                             | данные отсутствуют                        | данные отсутствуют   |
| Государственный регистратор    |               |  | ФГИС ЕГРН                                 |  |
| полное наименование должности  |               |  | подпись                                   |  |
|                                |               |  | инициалы, фамилия                         |  |

М.П.



| Земельный участок              |               |  |   |  |
|--------------------------------|---------------|--|---|--|
| (вид объекта недвижимости)     |               |  |   |  |
| Лист № ____ Раздела <b>4.2</b> |               | Всего листов раздела <b>4.2</b> : ____ |   | Всего разделов: ____   |
| 15.11.2021 № 99/2021/430766758 |               |  |   |  |
| Кадастровый номер:             |               |  | 02:22:000000:147(единое землепользование) |  |
| Номер точки                    | Координаты, м |  | Описание закрепления на местности         | Средняя квадратическая погрешность определения координат характерных точек границы части земельного участка, м |
|                                | X             | Y                                      |   |  |
| 1                              | 2             | 3                                      | 4   | 5  |
| 1517                           | 744327.73     | 1301785.02                             | данные отсутствуют                        | данные отсутствуют   |
| 1518                           | 744327.72     | 1301785.05                             | данные отсутствуют                        | данные отсутствуют   |
| 1519                           | 744327.09     | 1301787.19                             | данные отсутствуют                        | данные отсутствуют   |
| 1520                           | 744327.09     | 1301787.21                             | данные отсутствуют                        | данные отсутствуют   |
| 1521                           | 744327.05     | 1301787.25                             | данные отсутствуют                        | данные отсутствуют   |
| 1522                           | 741785.35     | 1300512.94                             | данные отсутствуют                        | данные отсутствуют   |
| 1523                           | 741785.3      | 1300512.93                             | данные отсутствуют                        | данные отсутствуют   |
| 1524                           | 741785.29     | 1300512.92                             | данные отсутствуют                        | данные отсутствуют   |
| 1525                           | 741783.47     | 1300511.63                             | данные отсутствуют                        | данные отсутствуют   |
| 1526                           | 741783.44     | 1300511.6                              | данные отсутствуют                        | данные отсутствуют   |
| 1527                           | 741783.43     | 1300511.55                             | данные отсутствуют                        | данные отсутствуют   |
| 1528                           | 741783.44     | 1300511.5                              | данные отсутствуют                        | данные отсутствуют   |
| 1529                           | 741783.45     | 1300511.49                             | данные отсутствуют                        | данные отсутствуют   |
| 1530                           | 741784.74     | 1300509.66                             | данные отсутствуют                        | данные отсутствуют   |
| 1531                           | 741784.77     | 1300509.63                             | данные отсутствуют                        | данные отсутствуют   |
| 1531                           | 741784.77     | 1300509.63                             | данные отсутствуют                        | данные отсутствуют   |
| 1532                           | 741784.82     | 1300509.62                             | данные отсутствуют                        | данные отсутствуют   |
| Государственный регистратор    |               |  | ФГИС ЕГРН                                 |  |
| полное наименование должности  |               |  | подпись                                   |  |
|                                |               |  | инициалы, фамилия                         |  |

М.П.

| Земельный участок              |               |  |   |  |
|--------------------------------|---------------|--|---|--|
| (вид объекта недвижимости)     |               |  |   |  |
| Лист № ____ Раздела <b>4.2</b> |               | Всего листов раздела <b>4.2</b> : ____ |   | Всего разделов: ____   |
| 15.11.2021 № 99/2021/430766758 |               |  |   |  |
| Кадастровый номер:             |               |  | 02:22:000000:147(единое землепользование) |  |
| Номер точки                    | Координаты, м |  | Описание закрепления на местности         | Средняя квадратическая погрешность определения координат характерных точек границы части земельного участка, м |
|                                | X             | Y                                      |   |  |
| 1                              | 2             | 3                                      | 4   | 5  |
| 1533                           | 741784.87     | 1300509.63                             | данные отсутствуют                        | данные отсутствуют   |
| 1534                           | 741784.88     | 1300509.64                             | данные отсутствуют                        | данные отсутствуют   |
| 1535                           | 741786.7      | 1300510.94                             | данные отсутствуют                        | данные отсутствуют   |
| 1536                           | 741786.73     | 1300510.97                             | данные отсутствуют                        | данные отсутствуют   |
| 1537                           | 741786.74     | 1300511.02                             | данные отсутствуют                        | данные отсутствуют   |
| 1538                           | 741786.73     | 1300511.07                             | данные отсутствуют                        | данные отсутствуют   |
| 1539                           | 741786.72     | 1300511.08                             | данные отсутствуют                        | данные отсутствуют   |
| 1540                           | 741785.43     | 1300512.9                              | данные отсутствуют                        | данные отсутствуют   |
| 1541                           | 741785.4      | 1300512.93                             | данные отсутствуют                        | данные отсутствуют   |
| 1542                           | 741653.95     | 1300419.39                             | данные отсутствуют                        | данные отсутствуют   |
| 1543                           | 741653.9      | 1300419.38                             | данные отсутствуют                        | данные отсутствуют   |
| 1544                           | 741653.89     | 1300419.37                             | данные отсутствуют                        | данные отсутствуют   |
| 1545                           | 741652.07     | 1300418.07                             | данные отсутствуют                        | данные отсутствуют   |
| 1546                           | 741652.04     | 1300418.04                             | данные отсутствуют                        | данные отсутствуют   |
| 1547                           | 741652.03     | 1300417.99                             | данные отсутствуют                        | данные отсутствуют   |
| 1548                           | 741652.04     | 1300417.94                             | данные отсутствуют                        | данные отсутствуют   |
| 1549                           | 741652.05     | 1300417.93                             | данные отсутствуют                        | данные отсутствуют   |
| Государственный регистратор    |               |  | ФГИС ЕГРН                                 |  |
| полное наименование должности  |               |  | подпись                                   |  |
|                                |               |  | инициалы, фамилия                         |  |

М.П.

| Земельный участок              |               |  |   |  |
|--------------------------------|---------------|--|---|--|
| (вид объекта недвижимости)     |               |  |   |  |
| Лист № ____ Раздела <b>4.2</b> |               | Всего листов раздела <b>4.2</b> : ____ |   | Всего разделов: ____   |
| 15.11.2021 № 99/2021/430766758 |               |  |   |  |
| Кадастровый номер:             |               |  | 02:22:000000:147(единое землепользование) |  |
| Номер точки                    | Координаты, м |  | Описание закрепления на местности         | Средняя квадратическая погрешность определения координат характерных точек границы части земельного участка, м |
|                                | X             | Y                                      |   |  |
| 1                              | 2             | 3                                      | 4   | 5  |
| 1550                           | 741653.34     | 1300416.11                             | данные отсутствуют                        | данные отсутствуют   |
| 1551                           | 741653.37     | 1300416.08                             | данные отсутствуют                        | данные отсутствуют   |
| 1551                           | 741653.37     | 1300416.08                             | данные отсутствуют                        | данные отсутствуют   |
| 1552                           | 741653.42     | 1300416.07                             | данные отсутствуют                        | данные отсутствуют   |
| 1553                           | 741653.47     | 1300416.08                             | данные отсутствуют                        | данные отсутствуют   |
| 1554                           | 741653.48     | 1300416.09                             | данные отсутствуют                        | данные отсутствуют   |
| 1555                           | 741655.3      | 1300417.39                             | данные отсутствуют                        | данные отсутствуют   |
| 1556                           | 741655.33     | 1300417.42                             | данные отсутствуют                        | данные отсутствуют   |
| 1557                           | 741655.34     | 1300417.47                             | данные отсутствуют                        | данные отсутствуют   |
| 1558                           | 741655.33     | 1300417.52                             | данные отсутствуют                        | данные отсутствуют   |
| 1559                           | 741655.32     | 1300417.53                             | данные отсутствуют                        | данные отсутствуют   |
| 1560                           | 741654.03     | 1300419.35                             | данные отсутствуют                        | данные отсутствуют   |
| 1561                           | 741654        | 1300419.38                             | данные отсутствуют                        | данные отсутствуют   |
| 1562                           | 741517.65     | 1300322.68                             | данные отсутствуют                        | данные отсутствуют   |
| 1563                           | 741517.6      | 1300322.67                             | данные отсутствуют                        | данные отсутствуют   |
| 1564                           | 741517.59     | 1300322.66                             | данные отсутствуют                        | данные отсутствуют   |
| 1565                           | 741515.77     | 1300321.37                             | данные отсутствуют                        | данные отсутствуют   |
| Государственный регистратор    |               |  | ФГИС ЕГРН                                 |  |
| полное наименование должности  |               |  | подпись                                   |  |
|                                |               |  | инициалы, фамилия                         |  |

М.П.

Раздел 4.2

Выписка из Единого государственного реестра недвижимости об объекте недвижимости  
Сведения о частях земельного участка

| Земельный участок              |               |  |   |  |
|--------------------------------|---------------|--|---|--|
| (вид объекта недвижимости)     |               |  |   |  |
| Лист № ____ Раздела <b>4.2</b> |               | Всего листов раздела <b>4.2</b> : ____ |   | Всего разделов: ____   |
| 15.11.2021 № 99/2021/430766758 |               |  |   |  |
| Кадастровый номер:             |               |  | 02:22:000000:147(единое землепользование) |  |
| Номер точки                    | Координаты, м |  | Описание закрепления на местности         | Средняя квадратическая погрешность определения координат характерных точек границы части земельного участка, м |
|                                | X             | Y                                      |   |  |
| 1                              | 2             | 3                                      | 4   | 5  |
| 1566                           | 741515.75     | 1300321.34                             | данные отсутствуют                        | данные отсутствуют   |
| 1567                           | 741515.73     | 1300321.29                             | данные отсутствуют                        | данные отсутствуют   |
| 1568                           | 741515.75     | 1300321.24                             | данные отсутствуют                        | данные отсутствуют   |
| 1569                           | 741515.75     | 1300321.23                             | данные отсутствуют                        | данные отсутствуют   |
| 1570                           | 741517.04     | 1300319.41                             | данные отсутствуют                        | данные отсутствуют   |
| 1571                           | 741517.07     | 1300319.38                             | данные отсутствуют                        | данные отсутствуют   |
| 1571                           | 741517.07     | 1300319.38                             | данные отсутствуют                        | данные отсутствуют   |
| 1572                           | 741517.12     | 1300319.37                             | данные отсутствуют                        | данные отсутствуют   |
| 1573                           | 741517.17     | 1300319.38                             | данные отсутствуют                        | данные отсутствуют   |
| 1574                           | 741517.18     | 1300319.39                             | данные отсутствуют                        | данные отсутствуют   |
| 1575                           | 741519        | 1300320.68                             | данные отсутствуют                        | данные отсутствуют   |
| 1576                           | 741519.03     | 1300320.71                             | данные отсутствуют                        | данные отсутствуют   |
| 1577                           | 741519.04     | 1300320.76                             | данные отсутствуют                        | данные отсутствуют   |
| 1578                           | 741519.03     | 1300320.81                             | данные отсутствуют                        | данные отсутствуют   |
| 1579                           | 741519.02     | 1300320.82                             | данные отсутствуют                        | данные отсутствуют   |
| 1580                           | 741517.73     | 1300322.64                             | данные отсутствуют                        | данные отсутствуют   |
| 1581                           | 741517.7      | 1300322.67                             | данные отсутствуют                        | данные отсутствуют   |
| Государственный регистратор    |               |  | ФГИС ЕГРН                                 |  |
| полное наименование должности  |               |  | подпись                                   |  |
|                                |               |  | инициалы, фамилия                         |  |

М.П.

| Земельный участок              |               |  |   |  |
|--------------------------------|---------------|--|---|--|
| (вид объекта недвижимости)     |               |  |   |  |
| Лист № ____ Раздела <b>4.2</b> |               | Всего листов раздела <b>4.2</b> : ____ |   | Всего разделов: ____   |
| 15.11.2021 № 99/2021/430766758 |               |  |   |  |
| Кадастровый номер:             |               |  | 02:22:000000:147(единое землепользование) |  |
| Номер точки                    | Координаты, м |  | Описание закрепления на местности         | Средняя квадратическая погрешность определения координат характерных точек границы части земельного участка, м |
|                                | X             | Y                                      |   |  |
| 1                              | 2             | 3                                      | 4   | 5  |
| 1602                           | 749762.71     | 1307597.96                             | данные отсутствуют                        | данные отсутствуют   |
| 1603                           | 749760.58     | 1307670.88                             | данные отсутствуют                        | 0.5  |
| 1604                           | 749749.92     | 1307696.52                             | данные отсутствуют                        | данные отсутствуют   |
| 1605                           | 749748.78     | 1307693.44                             | данные отсутствуют                        | данные отсутствуют   |
| 1606                           | 749724.51     | 1307702.61                             | данные отсутствуют                        | данные отсутствуют   |
| 1607                           | 749717.66     | 1307705.29                             | данные отсутствуют                        | данные отсутствуют   |
| 1608                           | 749714.85     | 1307706.35                             | данные отсутствуют                        | данные отсутствуют   |
| 1671                           | 749719.14     | 1307563.55                             | данные отсутствуют                        | данные отсутствуют   |
| 1672                           | 749739.79     | 1307503.79                             | данные отсутствуют                        | данные отсутствуют   |
| 1673                           | 749759.79     | 1307497.12                             | данные отсутствуют                        | данные отсутствуют   |
| 1673                           | 749759.79     | 1307497.12                             | данные отсутствуют                        | данные отсутствуют   |
| 1992                           | 749809.37     | 1307696.3                              | данные отсутствуют                        | данные отсутствуют   |
| 1993                           | 749812.81     | 1307717.89                             | данные отсутствуют                        | данные отсутствуют   |
| 1994                           | 749806.09     | 1307712.73                             | данные отсутствуют                        | данные отсутствуют   |
| 1995                           | 749806.08     | 1307712.72                             | данные отсутствуют                        | данные отсутствуют   |
| 1996                           | 749796.75     | 1307707.79                             | данные отсутствуют                        | данные отсутствуют   |
| 1997                           | 749796.71     | 1307707.78                             | данные отсутствуют                        | данные отсутствуют   |
| Государственный регистратор    |               |  | ФГИС ЕГРН                                 |  |
| полное наименование должности  |               |  | подпись                                   |  |
|                                |               |  | инициалы, фамилия                         |  |

М.П.

| Земельный участок              |               |  |   |  |
|--------------------------------|---------------|--|---|--|
| (вид объекта недвижимости)     |               |  |   |  |
| Лист № ____ Раздела <b>4.2</b> |               | Всего листов раздела <b>4.2</b> : ____ |   | Всего разделов: ____   |
| 15.11.2021 № 99/2021/430766758 |               |  |   |  |
| Кадастровый номер:             |               |  | 02:22:000000:147(единое землепользование) |  |
| Номер точки                    | Координаты, м |  | Описание закрепления на местности         | Средняя квадратическая погрешность определения координат характерных точек границы части земельного участка, м |
|                                | X             | Y                                      |   |  |
| 1                              | 2             | 3                                      | 4   | 5  |
| 1998                           | 749794.44     | 1307707.7                              | данные отсутствуют                        | данные отсутствуют   |
| 1999                           | 749789.75     | 1307694.1                              | данные отсутствуют                        | данные отсутствуют   |
| 2000                           | 749789.74     | 1307685.41                             | данные отсутствуют                        | данные отсутствуют   |
| 2001                           | 749782.82     | 1307388.74                             | данные отсутствуют                        | данные отсутствуют   |
| 2002                           | 749778.65     | 1307353.89                             | данные отсутствуют                        | данные отсутствуют   |
| 2003                           | 749775.3      | 1307297.51                             | данные отсутствуют                        | 0.5  |
| 2004                           | 749765.86     | 1307244.57                             | данные отсутствуют                        | 0.5  |
| 2005                           | 749750.37     | 1307199.26                             | данные отсутствуют                        | 0.5  |
| 2006                           | 749730.27     | 1307160.32                             | данные отсутствуют                        | данные отсутствуют   |
| 2007                           | 749729.55     | 1307158.08                             | данные отсутствуют                        | данные отсутствуют   |
| 2008                           | 749728.05     | 1307156.02                             | данные отсутствуют                        | данные отсутствуют   |
| 2009                           | 749727.38     | 1307154.74                             | данные отсутствуют                        | 0.5  |
| 2010                           | 749710.62     | 1307127.81                             | данные отсутствуют                        | 0.5  |
| 2011                           | 749703.53     | 1307118.48                             | данные отсутствуют                        | данные отсутствуют   |
| 2012                           | 749712.49     | 1307108.61                             | данные отсутствуют                        | данные отсутствуют   |
| 2013                           | 749953.39     | 1307076.74                             | данные отсутствуют                        | данные отсутствуют   |
| 2014                           | 750012.77     | 1307068.74                             | данные отсутствуют                        | данные отсутствуют   |
| Государственный регистратор    |               |  | ФГИС ЕГРН                                 |  |
| полное наименование должности  |               |  | подпись                                   |  |
|                                |               |  | инициалы, фамилия                         |  |

М.П.

| Земельный участок              |               |  |   |  |
|--------------------------------|---------------|--|---|--|
| (вид объекта недвижимости)     |               |  |   |  |
| Лист № ____ Раздела <b>4.2</b> |               | Всего листов раздела <b>4.2</b> : ____ |   | Всего разделов: ____   |
| 15.11.2021 № 99/2021/430766758 |               |  |   |  |
| Кадастровый номер:             |               |  | 02:22:000000:147(единое землепользование) |  |
| Номер точки                    | Координаты, м |  | Описание закрепления на местности         | Средняя квадратическая погрешность определения координат характерных точек границы части земельного участка, м |
|                                | X             | Y                                      |   |  |
| 1                              | 2             | 3                                      | 4   | 5  |
| 2015                           | 750090.31     | 1307058.3                              | данные отсутствуют                        | данные отсутствуют   |
| 2016                           | 750432.43     | 1307008.32                             | данные отсутствуют                        | данные отсутствуют   |
| 2017                           | 750607.78     | 1306984.51                             | данные отсутствуют                        | данные отсутствуют   |
| 2017                           | 750607.78     | 1306984.51                             | данные отсутствуют                        | данные отсутствуют   |
| 2036                           | 750056.3      | 1307097.44                             | данные отсутствуют                        | данные отсутствуют   |
| 2037                           | 750028.31     | 1307079.79                             | данные отсутствуют                        | данные отсутствуют   |
| 2038                           | 749982.24     | 1307098.62                             | данные отсутствуют                        | данные отсутствуют   |
| 3020                           | 749834.8      | 1307690.94                             | данные отсутствуют                        | данные отсутствуют   |
| 3021                           | 749835.49     | 1307660.04                             | данные отсутствуют                        | 0.5  |
| 3022                           | 749835.5      | 1307658.92                             | данные отсутствуют                        | 0.5  |
| 3023                           | 749835.49     | 1307658.09                             | данные отсутствуют                        | 0.5  |
| 3024                           | 749834.13     | 1307575.78                             | данные отсутствуют                        | 0.5  |
| 3025                           | 749833.51     | 1307507.04                             | данные отсутствуют                        | 0.5  |
| 3026                           | 749833.49     | 1307506.11                             | данные отсутствуют                        | 0.5  |
| 3027                           | 749831.51     | 1307434.51                             | данные отсутствуют                        | 0.5  |
| 3028                           | 749829.97     | 1307375.25                             | данные отсутствуют                        | 0.5  |
| 3029                           | 749829.9      | 1307373.59                             | данные отсутствуют                        | 0.5  |
| Государственный регистратор    |               |  | ФГИС ЕГРН                                 |  |
| полное наименование должности  |               |  | подпись                                   |  |
|                                |               |  | инициалы, фамилия                         |  |

М.П.

Раздел 4.2

Выписка из Единого государственного реестра недвижимости об объекте недвижимости  
Сведения о частях земельного участка

| Земельный участок              |               |  |   |  |
|--------------------------------|---------------|--|---|--|
| (вид объекта недвижимости)     |               |  |   |  |
| Лист № ____ Раздела <b>4.2</b> |               | Всего листов раздела <b>4.2</b> : ____ |   | Всего разделов: ____   |
| 15.11.2021 № 99/2021/430766758 |               |  |   |  |
| Кадастровый номер:             |               |  | 02:22:000000:147(единое землепользование) |  |
| Номер точки                    | Координаты, м |  | Описание закрепления на местности         | Средняя квадратическая погрешность определения координат характерных точек границы части земельного участка, м |
|                                | X             | Y                                      |   |  |
| 1                              | 2             | 3                                      | 4   | 5  |
| 3030                           | 749825.21     | 1307294.55                             | данные отсутствуют                        | 0.5  |
| 3031                           | 749824.52     | 1307288.73                             | данные отсутствуют                        | 0.5  |
| 3032                           | 749815.08     | 1307235.79                             | данные отсутствуют                        | 0.5  |
| 3033                           | 749813.41     | 1307229.12                             | данные отсутствуют                        | 0.5  |
| 3034                           | 749813.17     | 1307228.4                              | данные отсутствуют                        | 0.5  |
| 3035                           | 749797.68     | 1307183.09                             | данные отсутствуют                        | 0.5  |
| 3036                           | 749794.8      | 1307176.32                             | данные отсутствуют                        | 0.5  |
| 3037                           | 749776.36     | 1307140.62                             | данные отсутствуют                        | 0.5  |
| 3038                           | 749782.99     | 1307139.83                             | данные отсутствуют                        | 0.5  |
| 3039                           | 749784.43     | 1307139.64                             | данные отсутствуют                        | 0.5  |
| 3040                           | 749981.09     | 1307110.56                             | данные отсутствуют                        | 0.5  |
| 3041                           | 749995.62     | 1307108.81                             | данные отсутствуют                        | данные отсутствуют   |
| 3042                           | 750064.36     | 1307100.37                             | данные отсутствуют                        | данные отсутствуют   |
| 3043                           | 750151.76     | 1307088.97                             | данные отсутствуют                        | 0.5  |
| 3044                           | 750152.61     | 1307088.85                             | данные отсутствуют                        | 0.5  |
| 3045                           | 750234.43     | 1307076.75                             | данные отсутствуют                        | 0.5  |
| 3046                           | 750335.35     | 1307062.62                             | данные отсутствуют                        | 0.5  |
| Государственный регистратор    |               |  | ФГИС ЕГРН                                 |  |
| полное наименование должности  |               |  | подпись                                   |  |
|                                |               |  | инициалы, фамилия                         |  |

М.П.

| Земельный участок              |               |  |   |  |
|--------------------------------|---------------|--|---|--|
| (вид объекта недвижимости)     |               |  |   |  |
| Лист № ____ Раздела <b>4.2</b> |               | Всего листов раздела <b>4.2</b> : ____ |   | Всего разделов: ____   |
| 15.11.2021 № 99/2021/430766758 |               |  |   |  |
| Кадастровый номер:             |               |  | 02:22:000000:147(единое землепользование) |  |
| Номер точки                    | Координаты, м |  | Описание закрепления на местности         | Средняя квадратическая погрешность определения координат характерных точек границы части земельного участка, м |
|                                | X             | Y                                      |   |  |
| 1                              | 2             | 3                                      | 4   | 5  |
| 3047                           | 750336.87     | 1307062.38                             | данные отсутствуют                        | 0.5  |
| 3048                           | 750382.84     | 1307054.5                              | данные отсутствуют                        | 0.5  |
| 3049                           | 750454.08     | 1307046.05                             | данные отсутствуют                        | 0.5  |
| 3050                           | 750454.7      | 1307045.97                             | данные отсутствуют                        | 0.5  |
| 3051                           | 750557        | 1307032.53                             | данные отсутствуют                        | 0.5  |
| 3052                           | 750557.42     | 1307032.48                             | данные отсутствуют                        | 0.5  |
| 3053                           | 750609.48     | 1307025.19                             | данные отсутствуют                        | данные отсутствуют   |
| 3054                           | 746821.71     | 1301609.89                             | данные отсутствуют                        | данные отсутствуют   |
| 3055                           | 746766.36     | 1301611.98                             | данные отсутствуют                        | 0.5  |
| 3056                           | 746693.52     | 1301614.68                             | данные отсутствуют                        | 0.5  |
| 3057                           | 746689.56     | 1301614.99                             | данные отсутствуют                        | 0.5  |
| 3058                           | 746661.3      | 1301618.3                              | данные отсутствуют                        | 0.5  |
| 3059                           | 746641.12     | 1301620.67                             | данные отсутствуют                        | 0.5  |
| 3060                           | 746634.89     | 1301621.81                             | данные отсутствуют                        | 0.5  |
| 3061                           | 746631.12     | 1301622.88                             | данные отсутствуют                        | 0.5  |
| 3062                           | 746592.79     | 1301635.49                             | данные отсутствуют                        | 0.5  |
| 3063                           | 746586.35     | 1301638.25                             | данные отсутствуют                        | данные отсутствуют   |
| Государственный регистратор    |               |  | ФГИС ЕГРН                                 |  |
| полное наименование должности  |               |  | подпись                                   |  |
|                                |               |  | инициалы, фамилия                         |  |

М.П.

| Земельный участок              |               |  |   |  |
|--------------------------------|---------------|--|---|--|
| (вид объекта недвижимости)     |               |  |   |  |
| Лист № ____ Раздела <b>4.2</b> |               | Всего листов раздела <b>4.2</b> : ____ |   | Всего разделов: ____   |
| 15.11.2021 № 99/2021/430766758 |               |  |   |  |
| Кадастровый номер:             |               |  | 02:22:000000:147(единое землепользование) |  |
| Номер точки                    | Координаты, м |  | Описание закрепления на местности         | Средняя квадратическая погрешность определения координат характерных точек границы части земельного участка, м |
|                                | X             | Y                                      |   |  |
| 1                              | 2             | 3                                      | 4   | 5  |
| 3064                           | 741334.98     | 1300231.75                             | данные отсутствуют                        | данные отсутствуют   |
| 3065                           | 741351.33     | 1300243.78                             | данные отсутствуют                        | 0.5  |
| 3066                           | 741351.56     | 1300243.95                             | данные отсутствуют                        | 0.5  |
| 3067                           | 741352.09     | 1300244.33                             | данные отсутствуют                        | 0.5  |
| 3068                           | 741360.32     | 1300250.15                             | данные отсутствуют                        | данные отсутствуют   |
| 3069                           | 741691.83     | 1300484.8                              | данные отсутствуют                        | данные отсутствуют   |
| 3070                           | 741713.65     | 1300500.52                             | данные отсутствуют                        | данные отсутствуют   |
| 3071                           | 743467.99     | 1301498.75                             | данные отсутствуют                        | данные отсутствуют   |
| 3072                           | 743478.92     | 1301499.61                             | данные отсутствуют                        | 0.5  |
| 3073                           | 743508.43     | 1301505.5                              | данные отсутствуют                        | 0.5  |
| 3074                           | 743509.42     | 1301505.69                             | данные отсутствуют                        | 0.5  |
| 3075                           | 743566.67     | 1301515.93                             | данные отсутствуют                        | 0.5  |
| 3076                           | 743617.93     | 1301527.39                             | данные отсутствуют                        | 0.5  |
| 3077                           | 743623.88     | 1301529.04                             | данные отсутствуют                        | 0.5  |
| 3078                           | 743718.59     | 1301565.93                             | данные отсутствуют                        | 0.5  |
| 3079                           | 743718.88     | 1301566.04                             | данные отсутствуют                        | 0.5  |
| 3080                           | 743771.94     | 1301586.34                             | данные отсутствуют                        | данные отсутствуют   |
| Государственный регистратор    |               |  | ФГИС ЕГРН                                 |  |
| полное наименование должности  |               |  | подпись                                   |  |
|                                |               |  | инициалы, фамилия                         |  |

М.П.

| Земельный участок              |               |  |   |  |
|--------------------------------|---------------|--|---|--|
| (вид объекта недвижимости)     |               |  |   |  |
| Лист № ____ Раздела <b>4.2</b> |               | Всего листов раздела <b>4.2</b> : ____ |   | Всего разделов: ____   |
| 15.11.2021 № 99/2021/430766758 |               |  |   |  |
| Кадастровый номер:             |               |  | 02:22:000000:147(единое землепользование) |  |
| Номер точки                    | Координаты, м |  | Описание закрепления на местности         | Средняя квадратическая погрешность определения координат характерных точек границы части земельного участка, м |
|                                | X             | Y                                      |   |  |
| 1                              | 2             | 3                                      | 4   | 5  |
| 3081                           | 744329.98     | 1301790.06                             | данные отсутствуют                        | данные отсутствуют   |
| 3082                           | 744375.47     | 1301799.11                             | данные отсутствуют                        | данные отсутствуют   |
| 3083                           | 744898.76     | 1301783.19                             | данные отсутствуют                        | данные отсутствуют   |
| 3084                           | 744917.58     | 1301781.77                             | данные отсутствуют                        | 0.5  |
| 3085                           | 744918.94     | 1301781.65                             | данные отсутствуют                        | 0.5  |
| 3086                           | 745010.71     | 1301772.23                             | данные отсутствуют                        | 0.5  |
| 3087                           | 745011.25     | 1301772.17                             | данные отсутствуют                        | 0.5  |
| 3088                           | 745108.54     | 1301761.1                              | данные отсутствуют                        | 0.5  |
| 3089                           | 745179.84     | 1301757.22                             | данные отсутствуют                        | 0.5  |
| 3090                           | 745195.48     | 1301756.46                             | данные отсутствуют                        | 0.5  |
| 3091                           | 745231.91     | 1301758.3                              | данные отсутствуют                        | 0.5  |
| 3092                           | 745283.73     | 1301771.16                             | данные отсутствуют                        | 0.5  |
| 3093                           | 745347.6      | 1301788.39                             | данные отсутствуют                        | 0.5  |
| 3094                           | 745386.83     | 1301801.63                             | данные отсутствуют                        | 0.5  |
| 3095                           | 745387.37     | 1301801.81                             | данные отсутствуют                        | 0.5  |
| 3096                           | 745388.06     | 1301802.03                             | данные отсутствуют                        | 0.5  |
| 3097                           | 745457.83     | 1301823.58                             | данные отсутствуют                        | 0.5  |
| Государственный регистратор    |               |  | ФГИС ЕГРН                                 |  |
| полное наименование должности  |               |  | подпись                                   |  |
|                                |               |  | инициалы, фамилия                         |  |

М.П.

Раздел 4.2

Выписка из Единого государственного реестра недвижимости об объекте недвижимости  
Сведения о частях земельного участка

| Земельный участок              |               |  |   |  |
|--------------------------------|---------------|--|---|--|
| (вид объекта недвижимости)     |               |  |   |  |
| Лист № ____ Раздела <b>4.2</b> |               | Всего листов раздела <b>4.2</b> : ____ |   | Всего разделов: ____   |
| 15.11.2021 № 99/2021/430766758 |               |  |   |  |
| Кадастровый номер:             |               |  | 02:22:000000:147(единое землепользование) |  |
| Номер точки                    | Координаты, м |  | Описание закрепления на местности         | Средняя квадратическая погрешность определения координат характерных точек границы части земельного участка, м |
|                                | X             | Y                                      |   |  |
| 1                              | 2             | 3                                      | 4   | 5  |
| 3098                           | 745459.32     | 1301824.02                             | данные отсутствуют                        | 0.5  |
| 3099                           | 745513.03     | 1301838.8                              | данные отсутствуют                        | 0.5  |
| 3100                           | 745585.51     | 1301862.12                             | данные отсутствуют                        | 0.5  |
| 3101                           | 745625.64     | 1301875.49                             | данные отсутствуют                        | 0.5  |
| 3102                           | 745625.99     | 1301875.6                              | данные отсутствуют                        | 0.5  |
| 3103                           | 745626.47     | 1301875.76                             | данные отсутствуют                        | 0.5  |
| 3104                           | 745699.11     | 1301898.55                             | данные отсутствуют                        | 0.5  |
| 3105                           | 745745.83     | 1301917.23                             | данные отсутствуют                        | 0.5  |
| 3106                           | 745747.02     | 1301917.69                             | данные отсутствуют                        | 0.5  |
| 3107                           | 745806.57     | 1301939.75                             | данные отсутствуют                        | 0.5  |
| 3108                           | 745808.18     | 1301940.31                             | данные отсутствуют                        | 0.5  |
| 3109                           | 745885.23     | 1301965.91                             | данные отсутствуют                        | 0.5  |
| 3110                           | 745885.54     | 1301966.01                             | данные отсутствуют                        | 0.5  |
| 3111                           | 745890.69     | 1301967.39                             | данные отсутствуют                        | 0.5  |
| 3112                           | 745914.72     | 1301972.45                             | данные отсутствуют                        | 0.5  |
| 3113                           | 745917.4      | 1301972.94                             | данные отсутствуют                        | 0.5  |
| 3114                           | 745954.72     | 1301978.69                             | данные отсутствуют                        | 0.5  |
| Государственный регистратор    |               |  | ФГИС ЕГРН                                 |  |
| полное наименование должности  |               |  | подпись                                   |  |
|                                |               |  | инициалы, фамилия                         |  |

М.П.

|                                       |  |  |                            |
|---------------------------------------|--|--|----------------------------|
| <b>Земельный участок</b>              |  |  |                            |
| (вид объекта недвижимости)            |  |  |                            |
| Лист № ____ Раздела <b>4.2</b>        | Всего листов раздела <b>4.2</b> : ____ | Всего разделов: ____                             | Всего листов выписки: ____ |
| <b>15.11.2021 № 99/2021/430766758</b> |  |  |                            |
| Кадастровый номер:                    |  | <b>02:22:000000:147(единое землепользование)</b> |                            |

| Номер точки | Координаты, м |            | Описание закрепления на местности | Средняя квадратическая погрешность определения координат характерных точек границы части земельного участка, м |
|-------------|---------------|------------|-----------------------------------|--|
|             | X             | Y          |                                   |  |
| 1           | 2             | 3          | 4                                 | 5  |
| 3115        | 745962.33     | 1301979.27 | данные отсутствуют                | 0.5  |
| 3116        | 745962.65     | 1301979.27 | данные отсутствуют                | 0.5  |
| 3117        | 746005.3      | 1301979    | данные отсутствуют                | 0.5  |
| 3118        | 746009.54     | 1301978.79 | данные отсутствуют                | 0.5  |
| 3119        | 746083.89     | 1301971.98 | данные отсутствуют                | 0.5  |
| 3120        | 746124.92     | 1301973.05 | данные отсутствуют                | 0.5  |
| 3121        | 746126.23     | 1301973.07 | данные отсутствуют                | 0.5  |
| 3122        | 746139.04     | 1301971.4  | данные отсутствуют                | 0.5  |
| 3123        | 746139.29     | 1301971.33 | данные отсутствуют                | данные отсутствуют   |
| 3124        | 749713.5      | 1307563.77 | данные отсутствуют                | данные отсутствуют   |
| 3125        | 749713.56     | 1307568.57 | данные отсутствуют                | 0.5  |
| 3126        | 749710.6      | 1307669.41 | данные отсутствуют                | 0.5  |
| 3127        | 749710.58     | 1307670.29 | данные отсутствуют                | 0.5  |
| 3128        | 749710.15     | 1307706.29 | данные отсутствуют                | данные отсутствуют   |

|                               |         |                   |
|-------------------------------|---------|-------------------|
| Государственный регистратор   |         | ФГИС ЕГРН         |
| полное наименование должности | подпись | инициалы, фамилия |

М.П.

Выписка из Единого государственного реестра недвижимости об объекте недвижимости

**Сведения о характеристиках объекта недвижимости**

На основании запроса от 30.09.2021 г., поступившего на рассмотрение 30.09.2021 г., сообщаем, что согласно записям Единого государственного реестра недвижимости:

|                                       |                                      |   |                            |
|---------------------------------------|--------------------------------------|---|----------------------------|
| <b>Земельный участок</b>              |                                      |   |                            |
| (вид объекта недвижимости)            |                                      |   |                            |
| Лист № ____ Раздела <b>1</b>          | Всего листов раздела <b>1</b> : ____ | Всего разделов: ____                              | Всего листов выписки: ____ |
| <b>30.09.2021 № 99/2021/420826151</b> |                                      |   |                            |
| Кадастровый номер:                    |                                      | <b>02:22:000000:157 (единое землепользование)</b> |                            |

|  |   |
|--|---|
| Номер кадастрового квартала:   | 02:22:000000  |
| Дата присвоения кадастрового номера:   | 18.08.2006  |
| Ранее присвоенный государственный учетный номер:   | данные отсутствуют  |
| Адрес:   | установлено относительно ориентира, расположенного в границах участка.<br>Почтовый адрес ориентира: Республика Башкортостан, р-н. Дюртюлинский, с/с. Училинский |
| Площадь:   | 3350000 кв. м   |
| Кадастровая стоимость, руб.:   | 10485500  |
| Кадастровые номера расположенных в пределах земельного участка объектов недвижимости:        | 02:22:000000:4152, 02:70:000000:263, 02:22:000000:3565, 02:22:000000:5200   |
| Кадастровые номера объектов недвижимости, из которых образован объект недвижимости:          | данные отсутствуют  |
| Кадастровые номера образованных объектов недвижимости:                                       | 02:22:140201:11, 02:22:140402:49, 02:22:140402:47, 02:22:140101:39, 02:22:140101:41   |
| Сведения о включении объекта недвижимости в состав предприятия как имущественного комплекса: |   |

|                               |         |                   |
|-------------------------------|---------|-------------------|
| Государственный регистратор   |         | ФГИС ЕГРН         |
| полное наименование должности | подпись | инициалы, фамилия |

М.П.

Раздел 1

Выписка из Единого государственного реестра недвижимости об объекте недвижимости

**Сведения о характеристиках объекта недвижимости**

|                                       |                                      |   |                            |
|---------------------------------------|--------------------------------------|---|----------------------------|
| <b>Земельный участок</b>              |                                      |   |                            |
| (вид объекта недвижимости)            |                                      |   |                            |
| Лист № ____ Раздела <b>1</b>          | Всего листов раздела <b>1</b> : ____ | Всего разделов: ____                              | Всего листов выписки: ____ |
| <b>30.09.2021 № 99/2021/420826151</b> |                                      |   |                            |
| Кадастровый номер:                    |                                      | <b>02:22:000000:157 (единое землепользование)</b> |                            |

|  |  |
|--|--|
| Категория земель:  | Земли сельскохозяйственного назначения   |
| Виды разрешенного использования:   | Для сельскохозяйственного производства   |
| Сведения о кадастровом инженере:   | Мухаметшин Леонард Зиннурович №02-12-616 |
| Сведения о лесах, водных объектах и об иных природных объектах, расположенных в пределах земельного участка:   | данные отсутствуют                       |
| Сведения о том, что земельный участок полностью или частично расположен в границах зоны с особыми условиями использования территории или территории объекта культурного наследия                                       | данные отсутствуют                       |
| Сведения о том, что земельный участок расположен в границах особой экономической зоны, территории опережающего социально-экономического развития, зоны территориального развития в Российской Федерации, игровой зоны: | данные отсутствуют                       |
| Сведения о том, что земельный участок расположен в границах особо охраняемой природной территории, охотничьих угодий, лесничеств, лесопарков:  | данные отсутствуют                       |
| Сведения о результатах проведения государственного земельного надзора:   | данные отсутствуют                       |
| Сведения о расположении земельного участка в границах территории, в отношении которой утвержден проект межевания территории:   | данные отсутствуют                       |

|                               |         |                   |
|-------------------------------|---------|-------------------|
| Государственный регистратор   |         | ФГИС ЕГРН         |
| полное наименование должности | подпись | инициалы, фамилия |

М.П.



|  |   |   |
|--|---|---|
| <b>Земельный участок</b>   |   |   |
| (вид объекта недвижимости)   |   |   |
| Лист № ____ Раздела <b>1</b>   | Всего листов раздела <b>1</b> : ____  | Всего разделов: ____                              |
| 30.09.2021 № 99/2021/420826151   |   |   |
| Кадастровый номер:   |   | <b>02:22:000000:157 (единое землепользование)</b> |
| Условный номер земельного участка:   | данные отсутствуют  |   |
| Сведения о принятии акта и (или) заключении договора, предусматривающих предоставление в соответствии с земельным законодательством исполнительным органом государственной власти или органом местного самоуправления находящегося в государственной или муниципальной собственности земельного участка для строительства наемного дома социального использования или наемного дома коммерческого использования: | данные отсутствуют  |   |
| Сведения о том, что земельный участок или земельные участки образованы на основании решения об изъятии земельного участка и (или) расположенного на нем объекта недвижимости для государственных или муниципальных нужд:   | данные отсутствуют  |   |
| Сведения о том, что земельный участок образован из земель или земельного участка, государственная собственность на которые не разграничена:  | данные отсутствуют  |   |
| Сведения о наличии земельного спора о местоположении границ земельных участков:  | данные отсутствуют  |   |
| Статус записи об объекте недвижимости:   | Сведения об объекте недвижимости имеют статус "актуальные, ранее учтенные"  |   |
| Особые отметки:  | Граница земельного участка не установлена в соответствии с требованиями земельного законодательства. Из объекта недвижимости образованы объекты недвижимости с кадастровыми номерами: 02:22:140201:11, 02:22:140101:39, сведения о которых носят временный характер. Сведения о видах разрешенного использования имеют статус «Актуальные незасвидетельствованные». Право (ограничение права, обременение объекта недвижимости) зарегистрировано на данный объект недвижимости с видами разрешенного использования отсутствует. Сведения необходимые для заполнения раздела 2 отсутствуют. Список кадастровых номеров (площадей) обособленных (условных) участков, входящих в единое землепользование: 02:22:090603:8 (1024036кв.м) , 02:22:090603:9 (243671кв.м) , 02:22:140201:3 (622359кв.м) , 02:22:140201:2 (157195кв.м) , 02:22:140101:3 (733789кв.м) , 02:22:140402:3 (656633кв.м) . |   |
| Получатель выписки:  | Рачкова Елена Сергеевна   |   |
| Государственный регистратор  |   | ФГИС ЕГРН   |
| полное наименование должности  | подпись   | инициалы, фамилия                                 |

М.П.

|                                       |                                    |   |                          |
|---------------------------------------|------------------------------------|---|--------------------------|
| <b>Земельный участок</b>              |                                    |   |                          |
| (вид объекта недвижимости)            |                                    |   |                          |
| Лист № __ Раздела <u>3</u>            | Всего листов раздела <u>3</u> : __ | Всего разделов: __                                | Всего листов выписки: __ |
| <b>30.09.2021 № 99/2021/420826151</b> |                                    |   |                          |
| Кадастровый номер:                    |                                    | <b>02:22:000000:157 (единое землепользование)</b> |                          |

|   |                       |  |  |
|---|-----------------------|--|--|
| План (чертеж, схема) земельного участка |                       |  |  |
|   |                       |  |  |
| Масштаб 1: данные отсутствуют           | Условные обозначения: |  |  |

|                               |         |                   |
|-------------------------------|---------|-------------------|
| Государственный регистратор   |         | ФГИС ЕГРН         |
| полное наименование должности | подпись | инициалы, фамилия |

М.П.

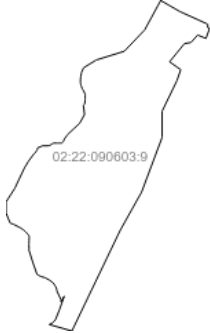
|                                       |                                    |   |                          |
|---------------------------------------|------------------------------------|---|--------------------------|
| <b>Земельный участок</b>              |                                    |   |                          |
| (вид объекта недвижимости)            |                                    |   |                          |
| Лист № __ Раздела <u>3</u>            | Всего листов раздела <u>3</u> : __ | Всего разделов: __                                | Всего листов выписки: __ |
| <b>30.09.2021 № 99/2021/420826151</b> |                                    |   |                          |
| Кадастровый номер:                    |                                    | <b>02:22:000000:157 (единое землепользование)</b> |                          |

|   |                       |  |  |
|---|-----------------------|--|--|
| План (чертеж, схема) земельного участка |                       |  |  |
|   |                       |  |  |
| Масштаб 1: данные отсутствуют           | Условные обозначения: |  |  |

|                               |         |                   |
|-------------------------------|---------|-------------------|
| Государственный регистратор   |         | ФГИС ЕГРН         |
| полное наименование должности | подпись | инициалы, фамилия |


М.П.

Выписка из Единого государственного реестра недвижимости об объекте недвижимости  
Описание местоположения земельного участка

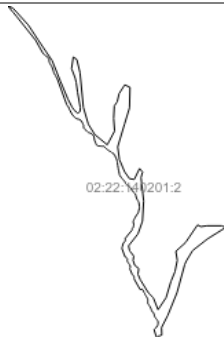
|   |                                      |   |                            |
|---|--------------------------------------|---|----------------------------|
| <b>Земельный участок</b>  |                                      |   |                            |
| (вид объекта недвижимости)  |                                      |   |                            |
| Лист № ____ Раздела <u>3</u>  | Всего листов раздела <u>3</u> : ____ | Всего разделов: ____                              | Всего листов выписки: ____ |
| <b>30.09.2021 № 99/2021/420826151</b>   |                                      |   |                            |
| Кадастровый номер:  |                                      | <b>02:22:000000:157 (единое землепользование)</b> |                            |
| План (чертеж, схема) земельного участка   |                                      |   |                            |
|  |                                      |   |                            |
| Масштаб 1: данные отсутствуют   | Условные обозначения:                |   |                            |
| Государственный регистратор   |                                      | ФГИС ЕГРН   |                            |
| полное наименование должности   | подпись                              | инициалы, фамилия                                 |                            |

М.П.

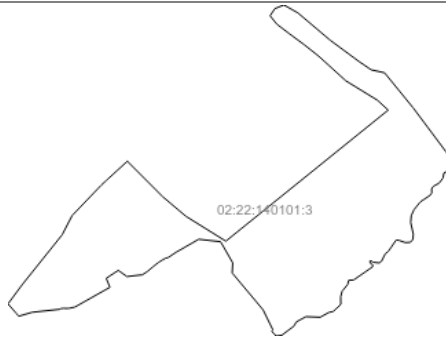
Выписка из Единого государственного реестра недвижимости об объекте недвижимости  
Описание местоположения земельного участка

|   |                                      |   |                            |
|---|--------------------------------------|---|----------------------------|
| <b>Земельный участок</b>  |                                      |   |                            |
| (вид объекта недвижимости)  |                                      |   |                            |
| Лист № ____ Раздела <u>3</u>  | Всего листов раздела <u>3</u> : ____ | Всего разделов: ____                              | Всего листов выписки: ____ |
| <b>30.09.2021 № 99/2021/420826151</b>   |                                      |   |                            |
| Кадастровый номер:  |                                      | <b>02:22:000000:157 (единое землепользование)</b> |                            |
| План (чертеж, схема) земельного участка   |                                      |   |                            |
|  |                                      |   |                            |
| Масштаб 1: данные отсутствуют   | Условные обозначения:                |   |                            |
| Государственный регистратор   |                                      | ФГИС ЕГРН   |                            |
| полное наименование должности   | подпись                              | инициалы, фамилия                                 |                            |

М.П.

|   |   |   |                                   |
|---|---|---|-----------------------------------|
| <b>Земельный участок</b>  |   |   |                                   |
| (вид объекта недвижимости)  |   |   |                                   |
| Лист № <u>    </u> Раздела <u>3</u>   | Всего листов раздела <u>3</u> : <u>    </u> | Всего разделов: <u>    </u>                       | Всего листов выписки: <u>    </u> |
| <b>30.09.2021 № 99/2021/420826151</b>   |   |   |                                   |
| Кадастровый номер:  |   | <b>02:22:000000:157 (единое землепользование)</b> |                                   |
| План (чертеж, схема) земельного участка   |   |   |                                   |
|  |   |   |                                   |
| Масштаб 1: данные отсутствуют   | Условные обозначения:                       |   |                                   |
| Государственный регистратор   |   | ФГИС ЕГРН   |                                   |
| полное наименование должности   | подпись                                     | инициалы, фамилия                                 |                                   |

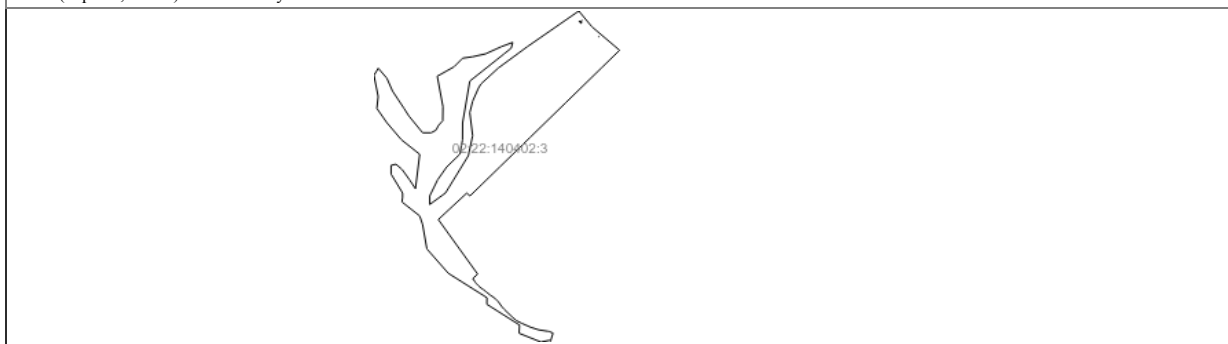
М.П.

|   |   |   |                                   |
|---|---|---|-----------------------------------|
| <b>Земельный участок</b>  |   |   |                                   |
| (вид объекта недвижимости)  |   |   |                                   |
| Лист № <u>    </u> Раздела <u>3</u>   | Всего листов раздела <u>3</u> : <u>    </u> | Всего разделов: <u>    </u>                       | Всего листов выписки: <u>    </u> |
| <b>30.09.2021 № 99/2021/420826151</b>   |   |   |                                   |
| Кадастровый номер:  |   | <b>02:22:000000:157 (единое землепользование)</b> |                                   |
| План (чертеж, схема) земельного участка   |   |   |                                   |
|  |   |   |                                   |
| Масштаб 1: данные отсутствуют   | Условные обозначения:                       |   |                                   |
| Государственный регистратор   |   | ФГИС ЕГРН   |                                   |
| полное наименование должности   | подпись                                     | инициалы, фамилия                                 |                                   |

М.П.

|                                     |   |  |                                   |
|-------------------------------------|---|--|-----------------------------------|
| <b>Земельный участок</b>            |   |  |                                   |
| (вид объекта недвижимости)          |   |  |                                   |
| Лист № <u>    </u> Раздела <u>3</u> | Всего листов раздела <u>3.1</u> : <u>    </u> | Всего разделов: <u>    </u>                | Всего листов выписки: <u>    </u> |
| 30.09.2021 № 99/2021/420826151      |   |  |                                   |
| Кадастровый номер:                  |   | 02:22:000000:157 (единое землепользование) |                                   |

План (чертеж, схема) земельного участка



Масштаб 1: данные отсутствуют      Условные обозначения:

|                               |         |                   |
|-------------------------------|---------|-------------------|
| Государственный регистратор   |         | ФГИС ЕГРН         |
| полное наименование должности | подпись | инициалы, фамилия |

М.П.

Раздел 3.1

|                                       |   |  |                                   |
|---------------------------------------|---|--|-----------------------------------|
| <b>Земельный участок</b>              |   |  |                                   |
| (вид объекта недвижимости)            |   |  |                                   |
| Лист № <u>    </u> Раздела <u>3.1</u> | Всего листов раздела <u>3.1</u> : <u>    </u> | Всего разделов: <u>    </u>                | Всего листов выписки: <u>    </u> |
| 30.09.2021 № 99/2021/420826151        |   |  |                                   |
| Кадастровый номер:                    |   | 02:22:000000:157 (единое землепользование) |                                   |

Описание местоположения границ земельного участка

| Номер п/п | Номер точки |          | Дирекционный угол  | Горизонтальное проложение, м | Описание закрепления на местности | Кадастровые номера смежных участков | Сведения об адресах правообладателей смежных земельных участков |
|-----------|-------------|----------|--------------------|------------------------------|-----------------------------------|-------------------------------------|---|
|           | начальная   | конечная |                    |                              |                                   |                                     |   |
| 1         | 2           | 3        | 4                  | 5                            | 6                                 | 7                                   | 8   |
| 1         | 1           | 2        | данные отсутствуют | данные отсутствуют           | -                                 | данные отсутствуют                  | данные отсутствуют  |
| 2         | 1           | 2        | данные отсутствуют | данные отсутствуют           | данные отсутствуют                | данные отсутствуют                  | данные отсутствуют  |
| 3         | 1           | 2        | данные отсутствуют | данные отсутствуют           | -                                 | данные отсутствуют                  | данные отсутствуют  |
| 4         | 2           | 3        | данные отсутствуют | данные отсутствуют           | -                                 | данные отсутствуют                  | данные отсутствуют  |
| 5         | 2           | 3        | данные отсутствуют | данные отсутствуют           | данные отсутствуют                | данные отсутствуют                  | данные отсутствуют  |
| 6         | 2           | 3        | данные отсутствуют | данные отсутствуют           | -                                 | данные отсутствуют                  | данные отсутствуют  |
| 7         | 3           | 4        | данные отсутствуют | данные отсутствуют           | -                                 | данные отсутствуют                  | данные отсутствуют  |
| 8         | 3           | 4        | данные отсутствуют | данные отсутствуют           | данные отсутствуют                | данные отсутствуют                  | данные отсутствуют  |
| 9         | 3           | 4        | данные отсутствуют | данные отсутствуют           | -                                 | данные отсутствуют                  | данные отсутствуют  |
| 10        | 4           | 5        | данные отсутствуют | данные отсутствуют           | -                                 | данные отсутствуют                  | данные отсутствуют  |
| 11        | 4           | 5        | данные отсутствуют | данные отсутствуют           | данные отсутствуют                | данные отсутствуют                  | данные отсутствуют  |
| 12        | 4           | 1        | данные отсутствуют | данные отсутствуют           | -                                 | данные отсутствуют                  | данные отсутствуют  |
| 13        | 5           | 6        | данные отсутствуют | данные отсутствуют           | -                                 | данные отсутствуют                  | данные отсутствуют  |
| 14        | 6           | 7        | данные отсутствуют | данные отсутствуют           | -                                 | данные отсутствуют                  | данные отсутствуют  |

|    |   |   |             |             |   |                    |                    |
|----|---|---|-------------|-------------|---|--------------------|--------------------|
| 15 | 7 | 8 | отсутствуют | отсутствуют | - | данные отсутствуют | данные отсутствуют |
|----|---|---|-------------|-------------|---|--------------------|--------------------|

|                               |         |                   |
|-------------------------------|---------|-------------------|
| Государственный регистратор   |         | ФГИС ЕГРН         |
| полное наименование должности | подпись | инициалы, фамилия |

М.П.

Раздел 3.1

Выписка из Единого государственного реестра недвижимости об объекте недвижимости  
**Описание местоположения земельного участка**

|                                       |                                      |   |                          |
|---------------------------------------|--------------------------------------|---|--------------------------|
| <b>Земельный участок</b>              |                                      |   |                          |
| (вид объекта недвижимости)            |                                      |   |                          |
| Лист № __ Раздела <b>3.1</b>          | Всего листов раздела <b>3.1</b> : __ | Всего разделов: __                                | Всего листов выписки: __ |
| <b>30.09.2021 № 99/2021/420826151</b> |                                      |   |                          |
| Кадастровый номер:                    |                                      | <b>02:22:000000:157 (единое землепользование)</b> |                          |

| Описание местоположения границ земельного участка |             |          |                    |                              |                                   |                                     |   |
|---|-------------|----------|--------------------|------------------------------|-----------------------------------|-------------------------------------|---|
| Номер п/п   | Номер точки |          | Дирекционный угол  | Горизонтальное проложение, м | Описание закрепления на местности | Кадастровые номера смежных участков | Сведения об адресах правообладателей смежных земельных участков |
|   | начальная   | конечная |                    |                              |                                   |                                     |   |
| 1   | 2           | 3        | 4                  | 5                            | 6                                 | 7                                   | 8   |
| 16  | 8           | 9        | данные отсутствуют | данные отсутствуют           | -                                 | данные отсутствуют                  | данные отсутствуют  |

|                               |         |                   |
|-------------------------------|---------|-------------------|
| Государственный регистратор   |         | ФГИС ЕГРН         |
| полное наименование должности | подпись | инициалы, фамилия |

М.П.

Выписка из Единого государственного реестра недвижимости об объекте недвижимости  
Описание местоположения земельного участка

|                                       |   |   |                                   |
|---------------------------------------|---|---|-----------------------------------|
| <b>Земельный участок</b>              |   |   |                                   |
| (вид объекта недвижимости)            |   |   |                                   |
| Лист № <u>    </u> Раздела <u>3.2</u> | Всего листов раздела <u>3.2</u> : <u>    </u> | Всего разделов: <u>    </u>                       | Всего листов выписки: <u>    </u> |
| <b>30.09.2021 № 99/2021/420826151</b> |   |   |                                   |
| Кадастровый номер:                    |   | <b>02:22:000000:157 (единое землепользование)</b> |                                   |

| Сведения о характерных точках границы земельного участка |            |            |                                   |   |
|--|------------|------------|-----------------------------------|---|
| Система координат:<br>Зона №                             |            |            |                                   |   |
| Номер точки  | Координаты |            | Описание закрепления на местности | Средняя квадратическая погрешность определения координат характерных точек границ земельного участка, м |
|  | X          | Y          |                                   |   |
| 1  | 2          | 3          | 4                                 | 5   |
| 1  | 735891.26  | 1298072.92 | данные отсутствуют                | данные отсутствуют  |
| 2  | 735891.76  | 1298079.95 | данные отсутствуют                | данные отсутствуют  |
| 3  | 735892.03  | 1298090.95 | данные отсутствуют                | данные отсутствуют  |
| 4  | 735895.33  | 1298115.96 | данные отсутствуют                | данные отсутствуют  |
| 5  | 735895.33  | 1298123.38 | данные отсутствуют                | данные отсутствуют  |
| 6  | 735896.15  | 1298139.31 | данные отсутствуют                | данные отсутствуют  |
| 7  | 735896.16  | 1298139.34 | данные отсутствуют                | данные отсутствуют  |
| 8  | 735896.47  | 1298140.23 | данные отсутствуют                | данные отсутствуют  |
| 9  | 735896.47  | 1298163.69 | данные отсутствуют                | данные отсутствуют  |
| 10   | 735908.24  | 1298199.02 | данные отсутствуют                | данные отсутствуют  |
| 11   | 735920.02  | 1298240.24 | данные отсутствуют                | данные отсутствуют  |
| 12   | 735908.24  | 1298266.74 | данные отсутствуют                | данные отсутствуют  |
| 13   | 735902.76  | 1298287.59 | данные отсутствуют                | данные отсутствуют  |
| 14   | 735901.39  | 1298289.58 | данные отсутствуют                | данные отсутствуют  |
| 15   | 735898.1   | 1298293.69 | данные отсутствуют                | данные отсутствуют  |

|                               |         |                   |
|-------------------------------|---------|-------------------|
| Государственный регистратор   |         | ФГИС ЕГРН         |
| полное наименование должности | подпись | инициалы, фамилия |

М.П.

Раздел 3.2

Выписка из Единого государственного реестра недвижимости об объекте недвижимости  
Описание местоположения земельного участка

|                                       |   |   |                                   |
|---------------------------------------|---|---|-----------------------------------|
| <b>Земельный участок</b>              |   |   |                                   |
| (вид объекта недвижимости)            |   |   |                                   |
| Лист № <u>    </u> Раздела <u>3.2</u> | Всего листов раздела <u>3.2</u> : <u>    </u> | Всего разделов: <u>    </u>                       | Всего листов выписки: <u>    </u> |
| <b>30.09.2021 № 99/2021/420826151</b> |   |   |                                   |
| Кадастровый номер:                    |   | <b>02:22:000000:157 (единое землепользование)</b> |                                   |

| Сведения о характерных точках границы земельного участка |            |            |                                   |   |
|--|------------|------------|-----------------------------------|---|
| Система координат:<br>Зона №                             |            |            |                                   |   |
| Номер точки  | Координаты |            | Описание закрепления на местности | Средняя квадратическая погрешность определения координат характерных точек границ земельного участка, м |
|  | X          | Y          |                                   |   |
| 1  | 2          | 3          | 4                                 | 5   |
| 16   | 735894.52  | 1298298.93 | данные отсутствуют                | данные отсутствуют  |
| 17   | 735894.51  | 1298298.94 | данные отсутствуют                | данные отсутствуют  |
| 18   | 735894.5   | 1298298.95 | данные отсутствуют                | данные отсутствуют  |
| 19   | 735892.58  | 1298305    | данные отсутствуют                | данные отсутствуют  |
| 20   | 735891.21  | 1298312.7  | данные отсутствуют                | данные отсутствуют  |
| 21   | 735891.21  | 1298312.72 | данные отсутствуют                | данные отсутствуют  |
| 22   | 735890.93  | 1298324.53 | данные отсутствуют                | данные отсутствуют  |
| 23   | 735890.93  | 1298335.52 | данные отсутствуют                | данные отсутствуют  |
| 24   | 735890.93  | 1298342.94 | данные отсутствуют                | данные отсутствуют  |
| 25   | 735890.93  | 1298342.97 | данные отсутствуют                | данные отсутствуют  |
| 26   | 735893.96  | 1298352.59 | данные отсутствуют                | данные отсутствуют  |
| 27   | 735893.98  | 1298352.61 | данные отсутствуют                | данные отсутствуют  |
| 28   | 735896.87  | 1298356.95 | данные отсутствуют                | данные отсутствуют  |
| 29   | 735877.29  | 1298425.65 | данные отсутствуют                | данные отсутствуют  |
| 30   | 735716.85  | 1298300.83 | данные отсутствуют                | данные отсутствуют  |

|                               |         |                   |
|-------------------------------|---------|-------------------|
| Государственный регистратор   |         | ФГИС ЕГРН         |
| полное наименование должности | подпись | инициалы, фамилия |

М.П.

|                                       |   |   |                                   |
|---------------------------------------|---|---|-----------------------------------|
| <b>Земельный участок</b>              |   |   |                                   |
| (вид объекта недвижимости)            |   |   |                                   |
| Лист № <u>    </u> Раздела <u>3.2</u> | Всего листов раздела <u>3.2</u> : <u>    </u> | Всего разделов: <u>    </u>                       | Всего листов выписки: <u>    </u> |
| <b>30.09.2021 № 99/2021/420826151</b> |   |   |                                   |
| Кадастровый номер:                    |   | <b>02:22:000000:157 (единое землепользование)</b> |                                   |

| Сведения о характерных точках границы земельного участка |            |            |                                   |   |
|--|------------|------------|-----------------------------------|---|
| Система координат:                                       |            |            |                                   |   |
| Зона №   |            |            |                                   |   |
| Номер точки  | Координаты |            | Описание закрепления на местности | Средняя квадратическая погрешность определения координат характерных точек границ земельного участка, м |
|  | X          | Y          |                                   |   |
| 1  | 2          | 3          | 4                                 | 5   |
| 31   | 735460.38  | 1298934.08 | данные отсутствуют                | данные отсутствуют  |
| 32   | 735460.38  | 1298961.84 | данные отсутствуют                | данные отсутствуют  |
| 33   | 735407.5   | 1299053.06 | данные отсутствуют                | данные отсутствуют  |
| 34   | 735469.63  | 1299100.66 | данные отсутствуют                | данные отсутствуют  |
| 35   | 735588.62  | 1299164.11 | данные отсутствуют                | данные отсутствуют  |
| 36   | 735657.36  | 1299173.37 | данные отсутствуют                | данные отсутствуют  |
| 37   | 735656.04  | 1299194.52 | данные отсутствуют                | данные отсутствуют  |
| 38   | 735601.04  | 1299235.4  | данные отсутствуют                | данные отсутствуют  |
| 39   | 735629.6   | 1299263.27 | данные отсутствуют                | данные отсутствуют  |
| 40   | 735642.82  | 1299289.71 | данные отсутствуют                | данные отсутствуют  |
| 41   | 735559.72  | 1299323.95 | данные отсутствуют                | данные отсутствуют  |
| 42   | 736276.94  | 1299757.82 | данные отсутствуют                | данные отсутствуют  |
| 43   | 736281.34  | 1299748.85 | данные отсутствуют                | данные отсутствуют  |
| 44   | 736350.26  | 1299793.89 | данные отсутствуют                | данные отсутствуют  |
| 45   | 736323.64  | 1299850.55 | данные отсутствуют                | данные отсутствуют  |

|                               |         |                   |
|-------------------------------|---------|-------------------|
| Государственный регистратор   |         | ФГИС ЕГРН         |
| полное наименование должности | подпись | инициалы, фамилия |

М.П.

Раздел 3.2

Выписка из Единого государственного реестра недвижимости об объекте недвижимости  
Описание местоположения земельного участка

|                                       |   |   |                                   |
|---------------------------------------|---|---|-----------------------------------|
| <b>Земельный участок</b>              |   |   |                                   |
| (вид объекта недвижимости)            |   |   |                                   |
| Лист № <u>    </u> Раздела <u>3.2</u> | Всего листов раздела <u>3.2</u> : <u>    </u> | Всего разделов: <u>    </u>                       | Всего листов выписки: <u>    </u> |
| <b>30.09.2021 № 99/2021/420826151</b> |   |   |                                   |
| Кадастровый номер:                    |   | <b>02:22:000000:157 (единое землепользование)</b> |                                   |

| Сведения о характерных точках границы земельного участка |            |            |                                   |   |
|--|------------|------------|-----------------------------------|---|
| Система координат:                                       |            |            |                                   |   |
| Зона №   |            |            |                                   |   |
| Номер точки  | Координаты |            | Описание закрепления на местности | Средняя квадратическая погрешность определения координат характерных точек границ земельного участка, м |
|  | X          | Y          |                                   |   |
| 1  | 2          | 3          | 4                                 | 5   |
| 46   | 736294.72  | 1299906.74 | данные отсутствуют                | данные отсутствуют  |
| 47   | 736244.99  | 1299988.02 | данные отсутствуют                | данные отсутствуют  |
| 48   | 736196.04  | 1300067.16 | данные отсутствуют                | данные отсутствуют  |
| 49   | 736150.27  | 1300144.86 | данные отсутствуют                | данные отсутствуют  |
| 50   | 736149.73  | 1300145.18 | данные отсутствуют                | данные отсутствуют  |
| 51   | 736148.31  | 1300145.56 | данные отсутствуют                | данные отсутствуют  |
| 52   | 736148.07  | 1300145.66 | данные отсутствуют                | данные отсутствуют  |
| 53   | 736147.05  | 1300146.49 | данные отсутствуют                | данные отсутствуют  |
| 54   | 736146.83  | 1300146.75 | данные отсутствуют                | данные отсутствуют  |
| 55   | 736146.71  | 1300147.1  | данные отсутствуют                | данные отсутствуют  |
| 56   | 736146.53  | 1300148.23 | данные отсутствуют                | данные отсутствуют  |
| 57   | 736146.76  | 1300149.88 | данные отсутствуют                | данные отсутствуют  |
| 58   | 736146.92  | 1300150.64 | данные отсутствуют                | данные отсутствуют  |
| 59   | 736146.65  | 1300151.73 | данные отсутствуют                | данные отсутствуют  |
| 60   | 736102.44  | 1300226.4  | данные отсутствуют                | данные отсутствуют  |

|                               |         |                   |
|-------------------------------|---------|-------------------|
| Государственный регистратор   |         | ФГИС ЕГРН         |
| полное наименование должности | подпись | инициалы, фамилия |

М.П.



Выписка из Единого государственного реестра недвижимости об объекте недвижимости  
Описание местоположения земельного участка

|                                       |                    |   |                      |
|---------------------------------------|--------------------|---|----------------------|
| <b>Земельный участок</b>              |                    |   |                      |
| (вид объекта недвижимости)            |                    |   |                      |
| Лист №                                | Раздела <b>3.2</b> | Всего листов раздела <b>3.2</b> : ____            | Всего разделов: ____ |
| Всего листов выписки: ____            |                    |   |                      |
| <b>30.09.2021 № 99/2021/420826151</b> |                    |   |                      |
| Кадастровый номер:                    |                    | <b>02:22:000000:157 (единое землепользование)</b> |                      |

| Сведения о характерных точках границы земельного участка |            |            |                                   |   |
|--|------------|------------|-----------------------------------|---|
| Система координат:                                       |            |            |                                   |   |
| Зона №   |            |            |                                   |   |
| Номер точки  | Координаты |            | Описание закрепления на местности | Средняя квадратическая погрешность определения координат характерных точек границ земельного участка, м |
|  | X          | Y          |                                   |   |
| 1  | 2          | 3          | 4                                 | 5   |
| 61   | 736102.13  | 1300226.5  | данные отсутствуют                | данные отсутствуют  |
| 62   | 736101.24  | 1300226.38 | данные отсутствуют                | данные отсутствуют  |
| 63   | 736099.62  | 1300226.42 | данные отсутствуют                | данные отсутствуют  |
| 64   | 736099.2   | 1300226.53 | данные отсутствуют                | данные отсутствуют  |
| 65   | 736097.75  | 1300227.27 | данные отсутствуют                | данные отсутствуют  |
| 66   | 736097.34  | 1300227.66 | данные отсутствуют                | данные отсутствуют  |
| 67   | 736096.76  | 1300228.69 | данные отсутствуют                | данные отсутствуют  |
| 68   | 736096.64  | 1300229.32 | данные отсутствуют                | данные отсутствуют  |
| 69   | 736096.85  | 1300230.82 | данные отсутствуют                | данные отсутствуют  |
| 70   | 736096.92  | 1300231.08 | данные отсутствуют                | данные отсутствуют  |
| 71   | 736097.76  | 1300233.03 | данные отсутствуют                | данные отсутствуют  |
| 72   | 736097.73  | 1300233.48 | данные отсутствуют                | данные отсутствуют  |
| 73   | 736052.15  | 1300305.34 | данные отсутствуют                | данные отсутствуют  |
| 74   | 736046.71  | 1300313.71 | данные отсутствуют                | данные отсутствуют  |
| 75   | 736016.79  | 1300362.27 | данные отсутствуют                | данные отсутствуют  |

|                               |         |                   |
|-------------------------------|---------|-------------------|
| Государственный регистратор   |         | ФГИС ЕГРН         |
| полное наименование должности | подпись | инициалы, фамилия |

М.П.

Раздел 3.2

Выписка из Единого государственного реестра недвижимости об объекте недвижимости  
Описание местоположения земельного участка

|                                       |                    |   |                      |
|---------------------------------------|--------------------|---|----------------------|
| <b>Земельный участок</b>              |                    |   |                      |
| (вид объекта недвижимости)            |                    |   |                      |
| Лист №                                | Раздела <b>3.2</b> | Всего листов раздела <b>3.2</b> : ____            | Всего разделов: ____ |
| Всего листов выписки: ____            |                    |   |                      |
| <b>30.09.2021 № 99/2021/420826151</b> |                    |   |                      |
| Кадастровый номер:                    |                    | <b>02:22:000000:157 (единое землепользование)</b> |                      |

| Сведения о характерных точках границы земельного участка |            |            |                                   |   |
|--|------------|------------|-----------------------------------|---|
| Система координат:                                       |            |            |                                   |   |
| Зона №   |            |            |                                   |   |
| Номер точки  | Координаты |            | Описание закрепления на местности | Средняя квадратическая погрешность определения координат характерных точек границ земельного участка, м |
|  | X          | Y          |                                   |   |
| 1  | 2          | 3          | 4                                 | 5   |
| 76   | 736010.93  | 1300372.24 | данные отсутствуют                | данные отсутствуют  |
| 77   | 736009.79  | 1300373.46 | данные отсутствуют                | данные отсутствуют  |
| 78   | 736007.82  | 1300373.4  | данные отсутствуют                | данные отсутствуют  |
| 79   | 736004.69  | 1300372.72 | данные отсутствуют                | данные отсутствуют  |
| 80   | 736001.91  | 1300371.53 | данные отсутствуют                | данные отсутствуют  |
| 81   | 736013.48  | 1300353.71 | данные отсутствуют                | данные отсутствуют  |
| 82   | 735533.37  | 1299898.9  | данные отсутствуют                | данные отсутствуют  |
| 83   | 735377.73  | 1299872.17 | данные отсутствуют                | данные отсутствуют  |
| 84   | 735352     | 1299926.81 | данные отсутствуют                | данные отсутствуют  |
| 85   | 735278.2   | 1299992.24 | данные отсутствуют                | данные отсутствуют  |
| 86   | 735244.09  | 1300009.65 | данные отсутствуют                | данные отсутствуют  |
| 87   | 735160.17  | 1300041.26 | данные отсутствуют                | данные отсутствуют  |
| 88   | 735047.9   | 1300081.59 | данные отсутствуют                | данные отсутствуют  |
| 89   | 734943.67  | 1300110.54 | данные отсутствуют                | данные отсутствуют  |
| 90   | 734783.26  | 1300173.84 | данные отсутствуют                | данные отсутствуют  |

|                               |         |                   |
|-------------------------------|---------|-------------------|
| Государственный регистратор   |         | ФГИС ЕГРН         |
| полное наименование должности | подпись | инициалы, фамилия |

М.П.

|                                       |   |   |                                   |
|---------------------------------------|---|---|-----------------------------------|
| <b>Земельный участок</b>              |   |   |                                   |
| (вид объекта недвижимости)            |   |   |                                   |
| Лист № <u>    </u> Раздела <b>3.2</b> | Всего листов раздела <b>3.2</b> : <u>    </u> | Всего разделов: <u>    </u>                       | Всего листов выписки: <u>    </u> |
| <b>30.09.2021 № 99/2021/420826151</b> |   |   |                                   |
| Кадастровый номер:                    |   | <b>02:22:000000:157 (единое землепользование)</b> |                                   |

| Сведения о характерных точках границы земельного участка |            |            |                                   |   |
|--|------------|------------|-----------------------------------|---|
| Система координат:                                       |            |            |                                   |   |
| Зона №   |            |            |                                   |   |
| Номер точки  | Координаты |            | Описание закрепления на местности | Средняя квадратическая погрешность определения координат характерных точек границ земельного участка, м |
|  | X          | Y          |                                   |   |
| 1  | 2          | 3          | 4                                 | 5   |
| 91   | 734562.36  | 1300250.67 | данные отсутствуют                | данные отсутствуют  |
| 92   | 734327.5   | 1300370.2  | данные отсутствуют                | данные отсутствуют  |
| 93   | 734255.02  | 1300493.44 | данные отсутствуют                | данные отсутствуют  |
| 94   | 734149.87  | 1300677.38 | данные отсутствуют                | данные отсутствуют  |
| 95   | 734140.83  | 1300707.35 | данные отсутствуют                | данные отсутствуют  |
| 96   | 734135.36  | 1300696.63 | данные отсутствуют                | данные отсутствуют  |
| 97   | 734133     | 1300656.37 | данные отсутствуют                | данные отсутствуют  |
| 98   | 734155.5   | 1300623.22 | данные отсутствуют                | данные отсутствуют  |
| 99   | 734192.2   | 1300564.01 | данные отсутствуют                | данные отсутствуют  |
| 100  | 734205.57  | 1300492.66 | данные отсутствуют                | данные отсутствуют  |
| 101  | 734237.2   | 1300487.04 | данные отсутствуют                | данные отсутствуют  |
| 102  | 734262.07  | 1300456.26 | данные отсутствуют                | данные отсутствуют  |
| 103  | 734270.32  | 1300407.47 | данные отсутствуют                | данные отсутствуют  |
| 104  | 734420.27  | 1300308.64 | данные отсутствуют                | данные отсутствуют  |
| 105  | 734461.16  | 1300175.74 | данные отсутствуют                | данные отсутствуют  |

|                               |         |                   |
|-------------------------------|---------|-------------------|
| Государственный регистратор   |         | ФГИС ЕГРН         |
| полное наименование должности | подпись | инициалы, фамилия |

М.П.

Раздел 3.2

Выписка из Единого государственного реестра недвижимости об объекте недвижимости  
Описание местоположения земельного участка

|                                       |   |   |                                   |
|---------------------------------------|---|---|-----------------------------------|
| <b>Земельный участок</b>              |   |   |                                   |
| (вид объекта недвижимости)            |   |   |                                   |
| Лист № <u>    </u> Раздела <b>3.2</b> | Всего листов раздела <b>3.2</b> : <u>    </u> | Всего разделов: <u>    </u>                       | Всего листов выписки: <u>    </u> |
| <b>30.09.2021 № 99/2021/420826151</b> |   |   |                                   |
| Кадастровый номер:                    |   | <b>02:22:000000:157 (единое землепользование)</b> |                                   |

| Сведения о характерных точках границы земельного участка |            |            |                                   |   |
|--|------------|------------|-----------------------------------|---|
| Система координат:                                       |            |            |                                   |   |
| Зона №   |            |            |                                   |   |
| Номер точки  | Координаты |            | Описание закрепления на местности | Средняя квадратическая погрешность определения координат характерных точек границ земельного участка, м |
|  | X          | Y          |                                   |   |
| 1  | 2          | 3          | 4                                 | 5   |
| 106  | 734489     | 1300174.4  | данные отсутствуют                | данные отсутствуют  |
| 107  | 734524.94  | 1300185.09 | данные отсутствуют                | данные отсутствуют  |
| 108  | 734574.68  | 1300204.04 | данные отсутствуют                | данные отсутствуют  |
| 109  | 734744.01  | 1300162.11 | данные отсутствуют                | данные отсутствуют  |
| 110  | 734762.95  | 1300135.36 | данные отсутствуют                | данные отсутствуют  |
| 111  | 734791.37  | 1300096.28 | данные отсутствуют                | данные отсутствуют  |
| 112  | 734798.48  | 1300059.57 | данные отсутствуют                | данные отсутствуют  |
| 113  | 734766.5   | 1300014.58 | данные отсутствуют                | данные отсутствуют  |
| 114  | 734710.85  | 1299989.71 | данные отсутствуют                | данные отсутствуют  |
| 115  | 734581.78  | 1299926.95 | данные отсутствуют                | данные отсутствуют  |
| 116  | 734607.83  | 1299890.24 | данные отсутствуют                | данные отсутствуют  |
| 117  | 734630.33  | 1299878.4  | данные отсутствуют                | данные отсутствуют  |
| 118  | 734658.07  | 1299875.64 | данные отсутствуют                | данные отсутствуют  |
| 119  | 734818.49  | 1299981.25 | данные отсутствуют                | данные отсутствуют  |
| 120  | 734846.24  | 1299988.31 | данные отсутствуют                | данные отсутствуют  |

|                               |         |                   |
|-------------------------------|---------|-------------------|
| Государственный регистратор   |         | ФГИС ЕГРН         |
| полное наименование должности | подпись | инициалы, фамилия |

М.П.

|                                       |                    |   |                      |
|---------------------------------------|--------------------|---|----------------------|
| <b>Земельный участок</b>              |                    |   |                      |
| (вид объекта недвижимости)            |                    |   |                      |
| Лист №                                | Раздела <b>3.2</b> | Всего листов раздела <b>3.2</b> : ____            | Всего разделов: ____ |
| Всего листов выписки: ____            |                    |   |                      |
| <b>30.09.2021 № 99/2021/420826151</b> |                    |   |                      |
| Кадастровый номер:                    |                    | <b>02:22:000000:157 (единое землепользование)</b> |                      |

| Сведения о характерных точках границы земельного участка |            |            |                                   |   |
|--|------------|------------|-----------------------------------|---|
| Система координат:                                       |            |            |                                   |   |
| Зона №   |            |            |                                   |   |
| Номер точки  | Координаты |            | Описание закрепления на местности | Средняя квадратическая погрешность определения координат характерных точек границ земельного участка, м |
|  | X          | Y          |                                   |   |
| 1  | 2          | 3          | 4                                 | 5   |
| 121  | 734877.81  | 1300002.73 | данные отсутствуют                | данные отсутствуют  |
| 122  | 734922.81  | 1300027.6  | данные отсутствуют                | данные отсутствуют  |
| 123  | 735004.52  | 1300038.26 | данные отсутствуют                | данные отсутствуют  |
| 124  | 735045.96  | 1300018.13 | данные отсутствуют                | данные отсутствуют  |
| 125  | 735134.77  | 1299967.21 | данные отсутствуют                | данные отсутствуют  |
| 126  | 735120.56  | 1299950.63 | данные отсутствуют                | данные отсутствуют  |
| 127  | 734946.49  | 1299825.11 | данные отсутствуют                | данные отсутствуют  |
| 128  | 734965.51  | 1299814.51 | данные отсутствуют                | данные отсутствуют  |
| 129  | 735021.09  | 1299841.69 | данные отсутствуют                | данные отсутствуют  |
| 130  | 735101.61  | 1299871.3  | данные отсутствуют                | данные отсутствуют  |
| 131  | 735138.32  | 1299847.61 | данные отсутствуют                | данные отсутствуют  |
| 132  | 735160.82  | 1299851.16 | данные отсутствуют                | данные отсутствуют  |
| 133  | 735256.73  | 1299883.14 | данные отсутствуют                | данные отсутствуют  |
| 134  | 735314.76  | 1299890.24 | данные отсутствуют                | данные отсутствуют  |
| 135  | 735359.75  | 1299863    | данные отсутствуют                | данные отсутствуют  |

|                               |         |                   |
|-------------------------------|---------|-------------------|
| Государственный регистратор   |         | ФГИС ЕГРН         |
| полное наименование должности | подпись | инициалы, фамилия |

М.П.

Раздел 3.2

|                                       |                    |   |                      |
|---------------------------------------|--------------------|---|----------------------|
| <b>Земельный участок</b>              |                    |   |                      |
| (вид объекта недвижимости)            |                    |   |                      |
| Лист №                                | Раздела <b>3.2</b> | Всего листов раздела <b>3.2</b> : ____            | Всего разделов: ____ |
| Всего листов выписки: ____            |                    |   |                      |
| <b>30.09.2021 № 99/2021/420826151</b> |                    |   |                      |
| Кадастровый номер:                    |                    | <b>02:22:000000:157 (единое землепользование)</b> |                      |

| Сведения о характерных точках границы земельного участка |            |            |                                   |   |
|--|------------|------------|-----------------------------------|---|
| Система координат:                                       |            |            |                                   |   |
| Зона №   |            |            |                                   |   |
| Номер точки  | Координаты |            | Описание закрепления на местности | Средняя квадратическая погрешность определения координат характерных точек границ земельного участка, м |
|  | X          | Y          |                                   |   |
| 1  | 2          | 3          | 4                                 | 5   |
| 136  | 735371.59  | 1299820.38 | данные отсутствуют                | данные отсутствуют  |
| 137  | 735364.49  | 1299782.48 | данные отсутствуют                | данные отсутствуют  |
| 138  | 735351.46  | 1299726.83 | данные отсутствуют                | данные отсутствуют  |
| 139  | 735411.93  | 1299630.49 | данные отсутствуют                | данные отсутствуют  |
| 140  | 735424.88  | 1299601.31 | данные отсутствуют                | данные отсутствуют  |
| 141  | 735443.83  | 1299537.37 | данные отсутствуют                | данные отсутствуют  |
| 142  | 735432.38  | 1299511.22 | данные отсутствуют                | данные отсутствуют  |
| 143  | 735422.51  | 1299498.3  | данные отсутствуют                | данные отсутствуют  |
| 144  | 735391.72  | 1299498.3  | данные отсутствуют                | данные отсутствуют  |
| 145  | 735381.26  | 1299480.55 | данные отсутствуют                | данные отсутствуют  |
| 146  | 735394.09  | 1299449.74 | данные отсутствуют                | данные отсутствуют  |
| 147  | 735400.01  | 1299427.25 | данные отсутствуют                | данные отсутствуют  |
| 148  | 735389.36  | 1299401.2  | данные отсутствуют                | данные отсутствуют  |
| 149  | 735376.33  | 1299333.7  | данные отсутствуют                | данные отсутствуют  |
| 150  | 735381.07  | 1299267.39 | данные отсутствуют                | данные отсутствуют  |

|                               |         |                   |
|-------------------------------|---------|-------------------|
| Государственный регистратор   |         | ФГИС ЕГРН         |
| полное наименование должности | подпись | инициалы, фамилия |

М.П.

|                                       |                    |   |                       |
|---------------------------------------|--------------------|---|-----------------------|
| <b>Земельный участок</b>              |                    |   |                       |
| (вид объекта недвижимости)            |                    |   |                       |
| Лист №                                | Раздела <b>3.2</b> | Всего листов раздела <b>3.2</b> : _____           | Всего разделов: _____ |
| Всего листов выписки: _____           |                    |   |                       |
| <b>30.09.2021 № 99/2021/420826151</b> |                    |   |                       |
| Кадастровый номер:                    |                    | <b>02:22:000000:157 (единое землепользование)</b> |                       |

| Сведения о характерных точках границы земельного участка |            |            |                                   |   |
|--|------------|------------|-----------------------------------|---|
| Система координат:                                       |            |            |                                   |   |
| Зона №   |            |            |                                   |   |
| Номер точки  | Координаты |            | Описание закрепления на местности | Средняя квадратическая погрешность определения координат характерных точек границ земельного участка, м |
|  | X          | Y          |                                   |   |
| 1  | 2          | 3          | 4                                 | 5   |
| 151  | 735360.82  | 1299228.37 | данные отсутствуют                | данные отсутствуют  |
| 152  | 735323.04  | 1299273.31 | данные отсутствуют                | данные отсутствуют  |
| 153  | 735238.14  | 1299245.41 | данные отсутствуют                | данные отсутствуют  |
| 154  | 735260.28  | 1299191.6  | данные отсутствуют                | данные отсутствуют  |
| 155  | 735282.44  | 1299146.59 | данные отсутствуют                | данные отсутствуют  |
| 156  | 735268.81  | 1299102.29 | данные отсутствуют                | данные отсутствуют  |
| 157  | 735268.81  | 1299000.05 | данные отсутствуют                | данные отсутствуют  |
| 158  | 735285.84  | 1298843.29 | данные отсутствуют                | данные отсутствуют  |
| 159  | 735323.33  | 1298632.01 | данные отсутствуют                | данные отсутствуют  |
| 160  | 735367.63  | 1298519.55 | данные отсутствуют                | данные отсутствуют  |
| 161  | 735408.53  | 1298424.13 | данные отсутствуют                | данные отсутствуют  |
| 162  | 735427.25  | 1298360.35 | данные отсутствуют                | данные отсутствуют  |
| 163  | 735435.54  | 1298291.67 | данные отсутствуют                | данные отсутствуют  |
| 164  | 735426.06  | 1298260.88 | данные отсутствуют                | данные отсутствуют  |
| 165  | 735478.19  | 1298082.18 | данные отсутствуют                | данные отсутствуют  |

|                               |         |                   |
|-------------------------------|---------|-------------------|
| Государственный регистратор   |         | ФГИС ЕГРН         |
| полное наименование должности | подпись | инициалы, фамилия |

М.П.

Раздел 3.2

Выписка из Единого государственного реестра недвижимости об объекте недвижимости  
Описание местоположения земельного участка

|                                       |                    |   |                       |
|---------------------------------------|--------------------|---|-----------------------|
| <b>Земельный участок</b>              |                    |   |                       |
| (вид объекта недвижимости)            |                    |   |                       |
| Лист №                                | Раздела <b>3.2</b> | Всего листов раздела <b>3.2</b> : _____           | Всего разделов: _____ |
| Всего листов выписки: _____           |                    |   |                       |
| <b>30.09.2021 № 99/2021/420826151</b> |                    |   |                       |
| Кадастровый номер:                    |                    | <b>02:22:000000:157 (единое землепользование)</b> |                       |

| Сведения о характерных точках границы земельного участка |            |            |                                   |   |
|--|------------|------------|-----------------------------------|---|
| Система координат:                                       |            |            |                                   |   |
| Зона №   |            |            |                                   |   |
| Номер точки  | Координаты |            | Описание закрепления на местности | Средняя квадратическая погрешность определения координат характерных точек границ земельного участка, м |
|  | X          | Y          |                                   |   |
| 1  | 2          | 3          | 4                                 | 5   |
| 166  | 735488.95  | 1298090    | данные отсутствуют                | данные отсутствуют  |
| 167  | 735482.3   | 1298095.98 | данные отсутствуют                | данные отсутствуют  |
| 168  | 735482.28  | 1298096    | данные отсутствуют                | данные отсутствуют  |
| 169  | 735477.03  | 1298104.93 | данные отсутствуют                | данные отсутствуют  |
| 170  | 735477.02  | 1298104.95 | данные отсутствуют                | данные отсутствуют  |
| 171  | 735474.48  | 1298114.92 | данные отсутствуют                | данные отсутствуют  |
| 172  | 735474.48  | 1298114.94 | данные отсутствуют                | данные отсутствуют  |
| 173  | 735474.48  | 1298121.47 | данные отсутствуют                | данные отсутствуют  |
| 174  | 735474.48  | 1298121.49 | данные отсутствуют                | данные отсутствуют  |
| 175  | 735475.56  | 1298125.83 | данные отсутствуют                | данные отсутствуют  |
| 176  | 735475.57  | 1298125.86 | данные отсутствуют                | данные отсутствуют  |
| 177  | 735475.59  | 1298125.87 | данные отсутствуют                | данные отсутствуют  |
| 178  | 735479.94  | 1298130.22 | данные отсутствуют                | данные отсутствуют  |
| 179  | 735479.97  | 1298130.24 | данные отсутствуют                | данные отсутствуют  |
| 180  | 735481.33  | 1298130.72 | данные отсутствуют                | данные отсутствуют  |

|                               |         |                   |
|-------------------------------|---------|-------------------|
| Государственный регистратор   |         | ФГИС ЕГРН         |
| полное наименование должности | подпись | инициалы, фамилия |

М.П.

Выписка из Единого государственного реестра недвижимости об объекте недвижимости  
Описание местоположения земельного участка

|                                       |   |   |                                   |
|---------------------------------------|---|---|-----------------------------------|
| <b>Земельный участок</b>              |   |   |                                   |
| (вид объекта недвижимости)            |   |   |                                   |
| Лист № <u>    </u> Раздела <b>3.2</b> | Всего листов раздела <b>3.2</b> : <u>    </u> | Всего разделов: <u>    </u>                       | Всего листов выписки: <u>    </u> |
| <b>30.09.2021 № 99/2021/420826151</b> |   |   |                                   |
| Кадастровый номер:                    |   | <b>02:22:000000:157 (единое землепользование)</b> |                                   |

| Сведения о характерных точках границы земельного участка |            |            |                                   |   |
|--|------------|------------|-----------------------------------|---|
| Система координат:                                       |            |            |                                   |   |
| Зона №   |            |            |                                   |   |
| Номер точки  | Координаты |            | Описание закрепления на местности | Средняя квадратическая погрешность определения координат характерных точек границ земельного участка, м |
|  | X          | Y          |                                   |   |
| 1  | 2          | 3          | 4                                 | 5   |
| 181  | 735478.39  | 1298140.14 | данные отсутствуют                | данные отсутствуют  |
| 182  | 735513.72  | 1298146.02 | данные отсутствуют                | данные отсутствуют  |
| 183  | 735566.72  | 1298098.92 | данные отсутствуют                | данные отсутствуют  |
| 184  | 735602.05  | 1298051.82 | данные отсутствуют                | данные отсутствуют  |
| 185  | 735628.54  | 1298048.87 | данные отсутствуют                | данные отсутствуют  |
| 186  | 735652.1   | 1298072.42 | данные отсутствуют                | данные отсутствуют  |
| 187  | 735655.8   | 1298077.71 | данные отсутствуют                | данные отсутствуют  |
| 188  | 735655.58  | 1298080.19 | данные отсутствуют                | данные отсутствуют  |
| 189  | 735655.59  | 1298080.23 | данные отсутствуют                | данные отсутствуют  |
| 190  | 735655.6   | 1298080.25 | данные отсутствуют                | данные отсутствуют  |
| 191  | 735659.93  | 1298085.66 | данные отсутствуют                | данные отсутствуют  |
| 192  | 735661.55  | 1298095.4  | данные отсутствуют                | данные отсутствуют  |
| 193  | 735661.56  | 1298095.42 | данные отсутствуют                | данные отсутствуют  |
| 194  | 735663.73  | 1298100.86 | данные отсутствуют                | данные отсутствуют  |
| 195  | 735663.73  | 1298100.88 | данные отсутствуют                | данные отсутствуют  |

|                               |         |                   |
|-------------------------------|---------|-------------------|
| Государственный регистратор   |         | ФГИС ЕГРН         |
| полное наименование должности | подпись | инициалы, фамилия |

М.П.

Раздел 3.2

Выписка из Единого государственного реестра недвижимости об объекте недвижимости  
Описание местоположения земельного участка

|                                       |   |   |                                   |
|---------------------------------------|---|---|-----------------------------------|
| <b>Земельный участок</b>              |   |   |                                   |
| (вид объекта недвижимости)            |   |   |                                   |
| Лист № <u>    </u> Раздела <b>3.2</b> | Всего листов раздела <b>3.2</b> : <u>    </u> | Всего разделов: <u>    </u>                       | Всего листов выписки: <u>    </u> |
| <b>30.09.2021 № 99/2021/420826151</b> |   |   |                                   |
| Кадастровый номер:                    |   | <b>02:22:000000:157 (единое землепользование)</b> |                                   |

| Сведения о характерных точках границы земельного участка |            |            |                                   |   |
|--|------------|------------|-----------------------------------|---|
| Система координат:                                       |            |            |                                   |   |
| Зона №   |            |            |                                   |   |
| Номер точки  | Координаты |            | Описание закрепления на местности | Средняя квадратическая погрешность определения координат характерных точек границ земельного участка, м |
|  | X          | Y          |                                   |   |
| 1  | 2          | 3          | 4                                 | 5   |
| 196  | 735663.76  | 1298100.9  | данные отсутствуют                | данные отсутствуют  |
| 197  | 735668.11  | 1298104.15 | данные отсутствуют                | данные отсутствуют  |
| 198  | 735668.12  | 1298104.16 | данные отсутствуют                | данные отсутствуют  |
| 199  | 735668.16  | 1298104.17 | данные отсутствуют                | данные отсутствуют  |
| 200  | 735676.75  | 1298104.17 | данные отсутствуют                | данные отсутствуют  |
| 201  | 735693.32  | 1298113.64 | данные отсутствуют                | данные отсутствуют  |
| 202  | 735719.81  | 1298107.76 | данные отсутствуют                | данные отсутствуют  |
| 203  | 735734.78  | 1298089.47 | данные отсутствуют                | данные отсутствуют  |
| 204  | 735737.51  | 1298087.67 | данные отсутствуют                | данные отсутствуют  |
| 205  | 735737.53  | 1298087.64 | данные отсутствуют                | данные отсутствуют  |
| 206  | 735744.4   | 1298077.82 | данные отсутствуют                | данные отсутствуют  |
| 207  | 735744.41  | 1298077.79 | данные отсутствуют                | данные отсутствуют  |
| 208  | 735744.45  | 1298077.66 | данные отсутствуют                | данные отсутствуют  |
| 209  | 735746.32  | 1298075.37 | данные отсутствуют                | данные отсутствуют  |
| 210  | 735772.81  | 1298051.82 | данные отсутствуют                | данные отсутствуют  |

|                               |         |                   |
|-------------------------------|---------|-------------------|
| Государственный регистратор   |         | ФГИС ЕГРН         |
| полное наименование должности | подпись | инициалы, фамилия |

М.П.

|                                       |   |   |                                   |
|---------------------------------------|---|---|-----------------------------------|
| <b>Земельный участок</b>              |   |   |                                   |
| (вид объекта недвижимости)            |   |   |                                   |
| Лист № <u>    </u> Раздела <b>3.2</b> | Всего листов раздела <b>3.2</b> : <u>    </u> | Всего разделов: <u>    </u>                       | Всего листов выписки: <u>    </u> |
| <b>30.09.2021 № 99/2021/420826151</b> |   |   |                                   |
| Кадастровый номер:                    |   | <b>02:22:000000:157 (единое землепользование)</b> |                                   |

| Сведения о характерных точках границы земельного участка |            |            |                                   |   |
|--|------------|------------|-----------------------------------|---|
| Система координат:                                       |            |            |                                   |   |
| Зона №   |            |            |                                   |   |
| Номер точки  | Координаты |            | Описание закрепления на местности | Средняя квадратическая погрешность определения координат характерных точек границ земельного участка, м |
|  | X          | Y          |                                   |   |
| 1  | 2          | 3          | 4                                 | 5   |
| 211  | 735799.31  | 1298019.43 | данные отсутствуют                | данные отсутствуют  |
| 212  | 735825.8   | 1298019.43 | данные отсутствуют                | данные отсутствуют  |
| 213  | 735867.02  | 1298034.15 | данные отсутствуют                | данные отсутствуют  |
| 214  | 736285.59  | 1299902.64 | данные отсутствуют                | данные отсутствуют  |
| 215  | 736285.54  | 1299902.63 | данные отсутствуют                | данные отсутствуют  |
| 216  | 736285.53  | 1299902.62 | данные отсутствуют                | данные отсутствуют  |
| 217  | 736280.25  | 1299898.67 | данные отсутствуют                | данные отсутствуют  |
| 218  | 736278.82  | 1299897.99 | данные отсутствуют                | данные отсутствуют  |
| 219  | 736278.81  | 1299897.99 | данные отсутствуют                | данные отсутствуют  |
| 220  | 736278.77  | 1299897.95 | данные отсутствуют                | данные отсутствуют  |
| 221  | 736278.76  | 1299897.9  | данные отсутствуют                | данные отсутствуют  |
| 222  | 736278.77  | 1299897.86 | данные отсутствуют                | данные отсутствуют  |
| 223  | 736279.73  | 1299895.83 | данные отсутствуют                | данные отсутствуют  |
| 224  | 736279.73  | 1299895.82 | данные отсутствуют                | данные отсутствуют  |
| 225  | 736279.77  | 1299895.78 | данные отсутствуют                | данные отсутствуют  |

|                               |         |                   |
|-------------------------------|---------|-------------------|
| Государственный регистратор   |         | ФГИС ЕГРН         |
| полное наименование должности | подпись | инициалы, фамилия |

М.П.

Раздел 3.2

Выписка из Единого государственного реестра недвижимости об объекте недвижимости  
Описание местоположения земельного участка

|                                       |   |   |                                   |
|---------------------------------------|---|---|-----------------------------------|
| <b>Земельный участок</b>              |   |   |                                   |
| (вид объекта недвижимости)            |   |   |                                   |
| Лист № <u>    </u> Раздела <b>3.2</b> | Всего листов раздела <b>3.2</b> : <u>    </u> | Всего разделов: <u>    </u>                       | Всего листов выписки: <u>    </u> |
| <b>30.09.2021 № 99/2021/420826151</b> |   |   |                                   |
| Кадастровый номер:                    |   | <b>02:22:000000:157 (единое землепользование)</b> |                                   |

| Сведения о характерных точках границы земельного участка |            |            |                                   |   |
|--|------------|------------|-----------------------------------|---|
| Система координат:                                       |            |            |                                   |   |
| Зона №   |            |            |                                   |   |
| Номер точки  | Координаты |            | Описание закрепления на местности | Средняя квадратическая погрешность определения координат характерных точек границ земельного участка, м |
|  | X          | Y          |                                   |   |
| 1  | 2          | 3          | 4                                 | 5   |
| 226  | 736279.82  | 1299895.77 | данные отсутствуют                | данные отсутствуют  |
| 227  | 736279.86  | 1299895.78 | данные отсутствуют                | данные отсутствуют  |
| 228  | 736281.88  | 1299896.74 | данные отсутствуют                | данные отсутствуют  |
| 229  | 736281.89  | 1299896.74 | данные отсутствуют                | данные отсутствуют  |
| 230  | 736281.9   | 1299896.75 | данные отсутствуют                | данные отсутствуют  |
| 231  | 736286.85  | 1299900.86 | данные отсутствуют                | данные отсутствуют  |
| 232  | 736286.88  | 1299900.89 | данные отсутствуют                | данные отсутствуют  |
| 233  | 736286.89  | 1299900.94 | данные отсутствуют                | данные отсутствуют  |
| 234  | 736286.88  | 1299900.99 | данные отсутствуют                | данные отсутствуют  |
| 235  | 736286.87  | 1299901    | данные отсутствуют                | данные отсутствуют  |
| 236  | 736285.67  | 1299902.6  | данные отсутствуют                | данные отсутствуют  |
| 237  | 736285.64  | 1299902.63 | данные отсутствуют                | данные отсутствуют  |
| 238  | 736035.43  | 1300309.8  | данные отсутствуют                | данные отсутствуют  |
| 239  | 736035.38  | 1300309.79 | данные отсутствуют                | данные отсутствуют  |
| 240  | 736033.45  | 1300308.67 | данные отсутствуют                | данные отсутствуют  |

|                               |         |                   |
|-------------------------------|---------|-------------------|
| Государственный регистратор   |         | ФГИС ЕГРН         |
| полное наименование должности | подпись | инициалы, фамилия |

М.П.

Выписка из Единого государственного реестра недвижимости об объекте недвижимости  
Описание местоположения земельного участка

|                                       |   |   |                                   |
|---------------------------------------|---|---|-----------------------------------|
| <b>Земельный участок</b>              |   |   |                                   |
| (вид объекта недвижимости)            |   |   |                                   |
| Лист № <u>    </u> Раздела <b>3.2</b> | Всего листов раздела <b>3.2</b> : <u>    </u> | Всего разделов: <u>    </u>                       | Всего листов выписки: <u>    </u> |
| <b>30.09.2021 № 99/2021/420826151</b> |   |   |                                   |
| Кадастровый номер:                    |   | <b>02:22:000000:157 (единое землепользование)</b> |                                   |

| Сведения о характерных точках границы земельного участка |            |            |                                   |   |
|--|------------|------------|-----------------------------------|---|
| Система координат:                                       |            |            |                                   |   |
| Зона №   |            |            |                                   |   |
| Номер точки  | Координаты |            | Описание закрепления на местности | Средняя квадратическая погрешность определения координат характерных точек границ земельного участка, м |
|  | X          | Y          |                                   |   |
| 1  | 2          | 3          | 4                                 | 5   |
| 241  | 736033.41  | 1300308.63 | данные отсутствуют                | данные отсутствуют  |
| 242  | 736033.4   | 1300308.58 | данные отсутствуют                | данные отсутствуют  |
| 243  | 736033.41  | 1300308.53 | данные отсутствуют                | данные отсутствуют  |
| 244  | 736034.54  | 1300306.6  | данные отсутствуют                | данные отсутствуют  |
| 245  | 736034.58  | 1300306.56 | данные отсутствуют                | данные отсутствуют  |
| 246  | 736034.63  | 1300306.55 | данные отсутствуют                | данные отсутствуют  |
| 247  | 736034.68  | 1300306.56 | данные отсутствуют                | данные отсутствуют  |
| 248  | 736036.61  | 1300307.68 | данные отсутствуют                | данные отсутствуют  |
| 249  | 736036.65  | 1300307.72 | данные отсутствуют                | данные отсутствуют  |
| 250  | 736036.66  | 1300307.77 | данные отсутствуют                | данные отсутствуют  |
| 251  | 736036.65  | 1300307.82 | данные отсутствуют                | данные отсутствуют  |
| 252  | 736035.52  | 1300309.75 | данные отсутствуют                | данные отсутствуют  |
| 253  | 736035.48  | 1300309.79 | данные отсутствуют                | данные отсутствуют  |
| 254  | 736221.61  | 1300000.37 | данные отсутствуют                | данные отсутствуют  |
| 255  | 736221.56  | 1300000.36 | данные отсутствуют                | данные отсутствуют  |

|                               |         |                   |
|-------------------------------|---------|-------------------|
| Государственный регистратор   |         | ФГИС ЕГРН         |
| полное наименование должности | подпись | инициалы, фамилия |

М.П.

Раздел 3.2

Выписка из Единого государственного реестра недвижимости об объекте недвижимости  
Описание местоположения земельного участка

|                                       |   |   |                                   |
|---------------------------------------|---|---|-----------------------------------|
| <b>Земельный участок</b>              |   |   |                                   |
| (вид объекта недвижимости)            |   |   |                                   |
| Лист № <u>    </u> Раздела <b>3.2</b> | Всего листов раздела <b>3.2</b> : <u>    </u> | Всего разделов: <u>    </u>                       | Всего листов выписки: <u>    </u> |
| <b>30.09.2021 № 99/2021/420826151</b> |   |   |                                   |
| Кадастровый номер:                    |   | <b>02:22:000000:157 (единое землепользование)</b> |                                   |

| Сведения о характерных точках границы земельного участка |            |            |                                   |   |
|--|------------|------------|-----------------------------------|---|
| Система координат:                                       |            |            |                                   |   |
| Зона №   |            |            |                                   |   |
| Номер точки  | Координаты |            | Описание закрепления на местности | Средняя квадратическая погрешность определения координат характерных точек границ земельного участка, м |
|  | X          | Y          |                                   |   |
| 1  | 2          | 3          | 4                                 | 5   |
| 256  | 736219.63  | 1299999.24 | данные отсутствуют                | данные отсутствуют  |
| 257  | 736219.59  | 1299999.2  | данные отсутствуют                | данные отсутствуют  |
| 258  | 736219.58  | 1299999.15 | данные отсутствуют                | данные отсутствуют  |
| 259  | 736219.59  | 1299999.1  | данные отсутствуют                | данные отсутствуют  |
| 260  | 736220.72  | 1299997.17 | данные отсутствуют                | данные отсутствуют  |
| 261  | 736220.76  | 1299997.13 | данные отсутствуют                | данные отсутствуют  |
| 262  | 736220.81  | 1299997.12 | данные отсутствуют                | данные отсутствуют  |
| 263  | 736220.86  | 1299997.13 | данные отсутствуют                | данные отсутствуют  |
| 264  | 736222.79  | 1299998.25 | данные отсутствуют                | данные отсутствуют  |
| 265  | 736222.83  | 1299998.29 | данные отсутствуют                | данные отсутствуют  |
| 266  | 736222.84  | 1299998.34 | данные отсутствуют                | данные отсутствуют  |
| 267  | 736222.83  | 1299998.39 | данные отсутствуют                | данные отсутствуют  |
| 268  | 736221.7   | 1300000.32 | данные отсутствуют                | данные отсутствуют  |
| 269  | 736221.66  | 1300000.36 | данные отсутствуют                | данные отсутствуют  |
| 270  | 736097.58  | 1300203    | данные отсутствуют                | данные отсутствуют  |

|                               |         |                   |
|-------------------------------|---------|-------------------|
| Государственный регистратор   |         | ФГИС ЕГРН         |
| полное наименование должности | подпись | инициалы, фамилия |

М.П.

|                                       |                                      |   |                          |
|---------------------------------------|--------------------------------------|---|--------------------------|
| <b>Земельный участок</b>              |                                      |   |                          |
| (вид объекта недвижимости)            |                                      |   |                          |
| Лист № __ Раздела <b>3.2</b>          | Всего листов раздела <b>3.2</b> : __ | Всего разделов: __                                | Всего листов выписки: __ |
| <b>30.09.2021 № 99/2021/420826151</b> |                                      |   |                          |
| Кадастровый номер:                    |                                      | <b>02:22:000000:157 (единое землепользование)</b> |                          |

| Сведения о характерных точках границы земельного участка |            |            |                                   |   |
|--|------------|------------|-----------------------------------|---|
| Система координат:                                       |            |            |                                   |   |
| Зона №   |            |            |                                   |   |
| Номер точки  | Координаты |            | Описание закрепления на местности | Средняя квадратическая погрешность определения координат характерных точек границ земельного участка, м |
|  | X          | Y          |                                   |   |
| 1  | 2          | 3          | 4                                 | 5   |
| 271  | 736097.53  | 1300202.99 | данные отсутствуют                | данные отсутствуют  |
| 272  | 736095.61  | 1300201.86 | данные отсутствуют                | данные отсутствуют  |
| 273  | 736095.57  | 1300201.82 | данные отсутствуют                | данные отсутствуют  |
| 274  | 736095.56  | 1300201.77 | данные отсутствуют                | данные отсутствуют  |
| 275  | 736095.57  | 1300201.72 | данные отсутствуют                | данные отсутствуют  |
| 276  | 736096.71  | 1300199.79 | данные отсутствуют                | данные отсутствуют  |
| 277  | 736096.75  | 1300199.75 | данные отсутствуют                | данные отсутствуют  |
| 278  | 736096.8   | 1300199.74 | данные отсутствуют                | данные отсутствуют  |
| 279  | 736096.85  | 1300199.75 | данные отсутствуют                | данные отсутствуют  |
| 280  | 736098.77  | 1300200.89 | данные отсутствуют                | данные отсутствуют  |
| 281  | 736098.81  | 1300200.93 | данные отсутствуют                | данные отсутствуют  |
| 282  | 736098.82  | 1300200.98 | данные отсутствуют                | данные отсутствуют  |
| 283  | 736098.81  | 1300201.03 | данные отсутствуют                | данные отсутствуют  |
| 284  | 736097.67  | 1300202.95 | данные отсутствуют                | данные отсутствуют  |
| 285  | 736097.63  | 1300202.99 | данные отсутствуют                | данные отсутствуют  |

|                               |         |                   |
|-------------------------------|---------|-------------------|
| Государственный регистратор   |         | ФГИС ЕГРН         |
| полное наименование должности | подпись | инициалы, фамилия |

М.П.

Раздел 3.2

Выписка из Единого государственного реестра недвижимости об объекте недвижимости  
Описание местоположения земельного участка

|                                       |                                      |   |                          |
|---------------------------------------|--------------------------------------|---|--------------------------|
| <b>Земельный участок</b>              |                                      |   |                          |
| (вид объекта недвижимости)            |                                      |   |                          |
| Лист № __ Раздела <b>3.2</b>          | Всего листов раздела <b>3.2</b> : __ | Всего разделов: __                                | Всего листов выписки: __ |
| <b>30.09.2021 № 99/2021/420826151</b> |                                      |   |                          |
| Кадастровый номер:                    |                                      | <b>02:22:000000:157 (единое землепользование)</b> |                          |

| Сведения о характерных точках границы земельного участка |            |            |                                   |   |
|--|------------|------------|-----------------------------------|---|
| Система координат:                                       |            |            |                                   |   |
| Зона №   |            |            |                                   |   |
| Номер точки  | Координаты |            | Описание закрепления на местности | Средняя квадратическая погрешность определения координат характерных точек границ земельного участка, м |
|  | X          | Y          |                                   |   |
| 1  | 2          | 3          | 4                                 | 5   |
| 286  | 736329.53  | 1299796.15 | данные отсутствуют                | данные отсутствуют  |
| 287  | 736329.49  | 1299796.14 | данные отсутствуют                | данные отсутствуют  |
| 288  | 736327.48  | 1299795.16 | данные отсутствуют                | данные отсутствуют  |
| 289  | 736327.47  | 1299795.16 | данные отсутствуют                | данные отсутствуют  |
| 290  | 736327.43  | 1299795.12 | данные отсутствуют                | данные отсутствуют  |
| 291  | 736327.42  | 1299795.07 | данные отсутствуют                | данные отсутствуют  |
| 292  | 736327.43  | 1299795.03 | данные отсутствуют                | данные отсутствуют  |
| 293  | 736328.41  | 1299793.02 | данные отсутствуют                | данные отсутствуют  |
| 294  | 736328.41  | 1299793.01 | данные отсутствуют                | данные отсутствуют  |
| 295  | 736328.45  | 1299792.97 | данные отсутствуют                | данные отсутствуют  |
| 296  | 736328.5   | 1299792.96 | данные отсутствуют                | данные отсутствуют  |
| 297  | 736328.54  | 1299792.97 | данные отсутствуют                | данные отсутствуют  |
| 298  | 736330.55  | 1299793.94 | данные отсутствуют                | данные отсутствуют  |
| 299  | 736330.56  | 1299793.94 | данные отсутствуют                | данные отсутствуют  |
| 300  | 736330.6   | 1299793.98 | данные отсутствуют                | данные отсутствуют  |

|                               |         |                   |
|-------------------------------|---------|-------------------|
| Государственный регистратор   |         | ФГИС ЕГРН         |
| полное наименование должности | подпись | инициалы, фамилия |

М.П.



Выписка из Единого государственного реестра недвижимости об объекте недвижимости  
Описание местоположения земельного участка

|                                       |   |   |                                   |
|---------------------------------------|---|---|-----------------------------------|
| <b>Земельный участок</b>              |   |   |                                   |
| (вид объекта недвижимости)            |   |   |                                   |
| Лист № <u>    </u> Раздела <b>3.2</b> | Всего листов раздела <b>3.2</b> : <u>    </u> | Всего разделов: <u>    </u>                       | Всего листов выписки: <u>    </u> |
| <b>30.09.2021 № 99/2021/420826151</b> |   |   |                                   |
| Кадастровый номер:                    |   | <b>02:22:000000:157 (единое землепользование)</b> |                                   |

| Сведения о характерных точках границы земельного участка |            |            |                                   |   |
|--|------------|------------|-----------------------------------|---|
| Система координат:                                       |            |            |                                   |   |
| Зона №   |            |            |                                   |   |
| Номер точки  | Координаты |            | Описание закрепления на местности | Средняя квадратическая погрешность определения координат характерных точек границ земельного участка, м |
|  | X          | Y          |                                   |   |
| 1  | 2          | 3          | 4                                 | 5   |
| 301  | 736330.61  | 1299794.03 | данные отсутствуют                | данные отсутствуют  |
| 302  | 736330.6   | 1299794.07 | данные отсутствуют                | данные отсутствуют  |
| 303  | 736329.62  | 1299796.09 | данные отсутствуют                | данные отсутствуют  |
| 304  | 736329.62  | 1299796.1  | данные отсутствуют                | данные отсутствуют  |
| 305  | 736329.58  | 1299796.14 | данные отсутствуют                | данные отсутствуют  |
| 306  | 736157.87  | 1300101.08 | данные отсутствуют                | данные отсутствуют  |
| 307  | 736157.82  | 1300101.07 | данные отсутствуют                | данные отсутствуют  |
| 308  | 736157.82  | 1300101.06 | данные отсутствуют                | данные отсутствуют  |
| 309  | 736155.93  | 1300099.87 | данные отсутствуют                | данные отсутствуют  |
| 310  | 736155.9   | 1300099.84 | данные отсутствуют                | данные отсутствуют  |
| 311  | 736155.88  | 1300099.79 | данные отсутствуют                | данные отсутствуют  |
| 312  | 736155.9   | 1300099.74 | данные отсутствуют                | данные отсутствуют  |
| 313  | 736157.09  | 1300097.85 | данные отсутствуют                | данные отсутствуют  |
| 314  | 736157.12  | 1300097.81 | данные отсутствуют                | данные отсутствуют  |
| 315  | 736157.17  | 1300097.8  | данные отсутствуют                | данные отсутствуют  |

|                               |         |                   |
|-------------------------------|---------|-------------------|
| Государственный регистратор   |         | ФГИС ЕГРН         |
| полное наименование должности | подпись | инициалы, фамилия |

М.П.

Раздел 3.2

Выписка из Единого государственного реестра недвижимости об объекте недвижимости  
Описание местоположения земельного участка

|                                       |   |   |                                   |
|---------------------------------------|---|---|-----------------------------------|
| <b>Земельный участок</b>              |   |   |                                   |
| (вид объекта недвижимости)            |   |   |                                   |
| Лист № <u>    </u> Раздела <b>3.2</b> | Всего листов раздела <b>3.2</b> : <u>    </u> | Всего разделов: <u>    </u>                       | Всего листов выписки: <u>    </u> |
| <b>30.09.2021 № 99/2021/420826151</b> |   |   |                                   |
| Кадастровый номер:                    |   | <b>02:22:000000:157 (единое землепользование)</b> |                                   |

| Сведения о характерных точках границы земельного участка |            |            |                                   |   |
|--|------------|------------|-----------------------------------|---|
| Система координат:                                       |            |            |                                   |   |
| Зона №   |            |            |                                   |   |
| Номер точки  | Координаты |            | Описание закрепления на местности | Средняя квадратическая погрешность определения координат характерных точек границ земельного участка, м |
|  | X          | Y          |                                   |   |
| 1  | 2          | 3          | 4                                 | 5   |
| 316  | 736157.22  | 1300097.81 | данные отсутствуют                | данные отсутствуют  |
| 317  | 736157.22  | 1300097.82 | данные отсутствуют                | данные отсутствуют  |
| 318  | 736159.11  | 1300099.01 | данные отсутствуют                | данные отсутствуют  |
| 319  | 736159.15  | 1300099.04 | данные отсутствуют                | данные отсутствуют  |
| 320  | 736159.16  | 1300099.09 | данные отсутствуют                | данные отсутствуют  |
| 321  | 736159.15  | 1300099.14 | данные отсутствуют                | данные отсутствуют  |
| 322  | 736157.96  | 1300101.03 | данные отсутствуют                | данные отсутствуют  |
| 323  | 736157.92  | 1300101.07 | данные отсутствуют                | данные отсутствуют  |
| 324  | 736389.89  | 1298293.1  | данные отсутствуют                | данные отсутствуют  |
| 325  | 736394.41  | 1298296.29 | данные отсутствуют                | данные отсутствуют  |
| 326  | 736415     | 1298311.69 | данные отсутствуют                | данные отсутствуют  |
| 327  | 736420.49  | 1298317.44 | данные отсутствуют                | данные отсутствуют  |
| 328  | 736420.52  | 1298317.46 | данные отсутствуют                | данные отсутствуют  |
| 329  | 736424.92  | 1298319.94 | данные отсутствуют                | данные отсутствуют  |
| 330  | 736424.95  | 1298319.95 | данные отсутствуют                | данные отсутствуют  |

|                               |         |                   |
|-------------------------------|---------|-------------------|
| Государственный регистратор   |         | ФГИС ЕГРН         |
| полное наименование должности | подпись | инициалы, фамилия |

М.П.

|                                       |   |   |                                   |
|---------------------------------------|---|---|-----------------------------------|
| <b>Земельный участок</b>              |   |   |                                   |
| (вид объекта недвижимости)            |   |   |                                   |
| Лист № <u>    </u> Раздела <b>3.2</b> | Всего листов раздела <b>3.2</b> : <u>    </u> | Всего разделов: <u>    </u>                       | Всего листов выписки: <u>    </u> |
| <b>30.09.2021 № 99/2021/420826151</b> |   |   |                                   |
| Кадастровый номер:                    |   | <b>02:22:000000:157 (единое землепользование)</b> |                                   |

| Сведения о характерных точках границы земельного участка |            |            |                                   |   |
|--|------------|------------|-----------------------------------|---|
| Система координат:                                       |            |            |                                   |   |
| Зона №   |            |            |                                   |   |
| Номер точки  | Координаты |            | Описание закрепления на местности | Средняя квадратическая погрешность определения координат характерных точек границ земельного участка, м |
|  | X          | Y          |                                   |   |
| 1  | 2          | 3          | 4                                 | 5   |
| 331  | 736428.51  | 1298320.49 | данные отсутствуют                | данные отсутствуют  |
| 332  | 736431.37  | 1298321.6  | данные отсутствуют                | данные отсутствуют  |
| 333  | 736437.78  | 1298336.98 | данные отсутствуют                | данные отсутствуют  |
| 334  | 736437.78  | 1298342.94 | данные отсутствуют                | данные отсутствуют  |
| 335  | 736437.78  | 1298351.47 | данные отсутствуют                | данные отсутствуют  |
| 336  | 736438.61  | 1298357.79 | данные отсутствуют                | данные отсутствуют  |
| 337  | 736438.62  | 1298357.83 | данные отсутствуют                | данные отсутствуют  |
| 338  | 736444.11  | 1298366.62 | данные отсутствуют                | данные отсутствуют  |
| 339  | 736445.75  | 1298370.16 | данные отсутствуют                | данные отсутствуют  |
| 340  | 736445.75  | 1298376.74 | данные отсутствуют                | данные отсутствуют  |
| 341  | 736445.75  | 1298381.68 | данные отсутствуют                | данные отсутствуют  |
| 342  | 736445.75  | 1298386.08 | данные отсутствуют                | данные отсутствуют  |
| 343  | 736445.75  | 1298391.58 | данные отсутствуют                | данные отсутствуют  |
| 344  | 736445.75  | 1298394.05 | данные отсутствуют                | данные отсутствуют  |
| 345  | 736445.77  | 1298394.1  | данные отсутствуют                | данные отсутствуют  |

|                               |         |                   |
|-------------------------------|---------|-------------------|
| Государственный регистратор   |         | ФГИС ЕГРН         |
| полное наименование должности | подпись | инициалы, фамилия |

М.П.

Раздел 3.2

Выписка из Единого государственного реестра недвижимости об объекте недвижимости  
Описание местоположения земельного участка

|                                       |   |   |                                   |
|---------------------------------------|---|---|-----------------------------------|
| <b>Земельный участок</b>              |   |   |                                   |
| (вид объекта недвижимости)            |   |   |                                   |
| Лист № <u>    </u> Раздела <b>3.2</b> | Всего листов раздела <b>3.2</b> : <u>    </u> | Всего разделов: <u>    </u>                       | Всего листов выписки: <u>    </u> |
| <b>30.09.2021 № 99/2021/420826151</b> |   |   |                                   |
| Кадастровый номер:                    |   | <b>02:22:000000:157 (единое землепользование)</b> |                                   |

| Сведения о характерных точках границы земельного участка |            |            |                                   |   |
|--|------------|------------|-----------------------------------|---|
| Система координат:                                       |            |            |                                   |   |
| Зона №   |            |            |                                   |   |
| Номер точки  | Координаты |            | Описание закрепления на местности | Средняя квадратическая погрешность определения координат характерных точек границ земельного участка, м |
|  | X          | Y          |                                   |   |
| 1  | 2          | 3          | 4                                 | 5   |
| 346  | 736449.07  | 1298398.5  | данные отсутствуют                | данные отсутствуют  |
| 347  | 736449.08  | 1298398.51 | данные отсутствуют                | данные отсутствуют  |
| 348  | 736449.9   | 1298399.32 | данные отсутствуют                | данные отсутствуют  |
| 349  | 736449.92  | 1298399.34 | данные отсутствуют                | данные отсутствуют  |
| 350  | 736453.5   | 1298401.01 | данные отсутствуют                | данные отсутствуют  |
| 351  | 736453.51  | 1298401.02 | данные отсутствуют                | данные отсутствуют  |
| 352  | 736457.89  | 1298402.37 | данные отсутствуют                | данные отсутствуют  |
| 353  | 736466.68  | 1298408.98 | данные отсутствуют                | данные отсутствуют  |
| 354  | 736470.63  | 1298411.28 | данные отсутствуют                | данные отсутствуют  |
| 355  | 736505.92  | 1298449.28 | данные отсутствуют                | данные отсутствуют  |
| 356  | 736532.42  | 1298464    | данные отсутствуют                | данные отсутствуют  |
| 357  | 736559.2   | 1298460.65 | данные отсутствуют                | данные отсутствуют  |
| 358  | 736563.14  | 1298463.66 | данные отсутствуют                | данные отсутствуют  |
| 359  | 736563.17  | 1298463.67 | данные отсутствуют                | данные отсутствуют  |
| 360  | 736570.32  | 1298465.32 | данные отсутствуют                | данные отсутствуют  |

|                               |         |                   |
|-------------------------------|---------|-------------------|
| Государственный регистратор   |         | ФГИС ЕГРН         |
| полное наименование должности | подпись | инициалы, фамилия |

М.П.

Выписка из Единого государственного реестра недвижимости об объекте недвижимости  
Описание местоположения земельного участка

|                                       |                                      |   |                          |
|---------------------------------------|--------------------------------------|---|--------------------------|
| <b>Земельный участок</b>              |                                      |   |                          |
| (вид объекта недвижимости)            |                                      |   |                          |
| Лист № __ Раздела <b>3.2</b>          | Всего листов раздела <b>3.2</b> : __ | Всего разделов: __                                | Всего листов выписки: __ |
| <b>30.09.2021 № 99/2021/420826151</b> |                                      |   |                          |
| Кадастровый номер:                    |                                      | <b>02:22:000000:157 (единое землепользование)</b> |                          |

| Сведения о характерных точках границы земельного участка |            |            |                                   |   |
|--|------------|------------|-----------------------------------|---|
| Система координат:                                       |            |            |                                   |   |
| Зона №   |            |            |                                   |   |
| Номер точки  | Координаты |            | Описание закрепления на местности | Средняя квадратическая погрешность определения координат характерных точек границ земельного участка, м |
|  | X          | Y          |                                   |   |
| 1  | 2          | 3          | 4                                 | 5   |
| 361  | 736575     | 1298465.59 | данные отсутствуют                | данные отсутствуют  |
| 362  | 736581.32  | 1298465.87 | данные отсутствуют                | данные отсутствуют  |
| 363  | 736587.37  | 1298465.87 | данные отсутствуют                | данные отсутствуют  |
| 364  | 736593.96  | 1298465.87 | данные отсутствуют                | данные отсутствуют  |
| 365  | 736594     | 1298465.86 | данные отсутствуют                | данные отсутствуют  |
| 366  | 736606.93  | 1298459.54 | данные отсутствуют                | данные отсутствуют  |
| 367  | 736606.94  | 1298459.53 | данные отсутствуют                | данные отсутствуют  |
| 368  | 736610.49  | 1298456.78 | данные отсутствуют                | данные отсутствуют  |
| 369  | 736617.35  | 1298454.59 | данные отсутствуют                | данные отсутствуют  |
| 370  | 736621.46  | 1298452.95 | данные отсутствуют                | данные отсутствуют  |
| 371  | 736627.91  | 1298451.8  | данные отсутствуют                | данные отсутствуют  |
| 372  | 736629.6   | 1298451.58 | данные отсутствуют                | данные отсутствуют  |
| 373  | 736637.1   | 1298451.58 | данные отсутствуют                | данные отсутствуют  |
| 374  | 736646.44  | 1298452.41 | данные отсутствуют                | данные отсутствуют  |
| 375  | 736653.85  | 1298453.77 | данные отсутствуют                | данные отсутствуют  |

|                               |         |                   |
|-------------------------------|---------|-------------------|
| Государственный регистратор   |         | ФГИС ЕГРН         |
| полное наименование должности | подпись | инициалы, фамилия |

М.П.

Раздел 3.2

Выписка из Единого государственного реестра недвижимости об объекте недвижимости  
Описание местоположения земельного участка

|                                       |                                      |   |                          |
|---------------------------------------|--------------------------------------|---|--------------------------|
| <b>Земельный участок</b>              |                                      |   |                          |
| (вид объекта недвижимости)            |                                      |   |                          |
| Лист № __ Раздела <b>3.2</b>          | Всего листов раздела <b>3.2</b> : __ | Всего разделов: __                                | Всего листов выписки: __ |
| <b>30.09.2021 № 99/2021/420826151</b> |                                      |   |                          |
| Кадастровый номер:                    |                                      | <b>02:22:000000:157 (единое землепользование)</b> |                          |

| Сведения о характерных точках границы земельного участка |            |            |                                   |   |
|--|------------|------------|-----------------------------------|---|
| Система координат:                                       |            |            |                                   |   |
| Зона №   |            |            |                                   |   |
| Номер точки  | Координаты |            | Описание закрепления на местности | Средняя квадратическая погрешность определения координат характерных точек границ земельного участка, м |
|  | X          | Y          |                                   |   |
| 1  | 2          | 3          | 4                                 | 5   |
| 376  | 736660.03  | 1298454.97 | данные отсутствуют                | данные отсутствуют  |
| 377  | 736673.74  | 1298461.06 | данные отсутствуют                | данные отсутствуют  |
| 378  | 736697.29  | 1298499.33 | данные отсутствуют                | данные отсутствуют  |
| 379  | 736723.79  | 1298584.71 | данные отсутствуют                | данные отсутствуют  |
| 380  | 736788.56  | 1298646.54 | данные отсутствуют                | данные отсутствуют  |
| 381  | 736878.95  | 1298695.85 | данные отсутствуют                | данные отсутствуют  |
| 382  | 736877.36  | 1298696.08 | данные отсутствуют                | данные отсутствуют  |
| 383  | 736877     | 1298696.21 | данные отсутствуют                | данные отсутствуют  |
| 384  | 736876.64  | 1298696.57 | данные отсутствуют                | данные отсутствуют  |
| 385  | 736844.16  | 1298752.9  | данные отсутствуют                | данные отсутствуют  |
| 386  | 736806.29  | 1298836.69 | данные отсутствуют                | данные отсутствуют  |
| 387  | 736805.92  | 1298837.45 | данные отсутствуют                | данные отсутствуют  |
| 388  | 736805.42  | 1298838.14 | данные отсутствуют                | данные отсутствуют  |
| 389  | 736805.03  | 1298838.22 | данные отсутствуют                | данные отсутствуют  |
| 390  | 736795.67  | 1298837.4  | данные отсутствуют                | данные отсутствуют  |

|                               |         |                   |
|-------------------------------|---------|-------------------|
| Государственный регистратор   |         | ФГИС ЕГРН         |
| полное наименование должности | подпись | инициалы, фамилия |

М.П.

|                                       |                    |   |                       |
|---------------------------------------|--------------------|---|-----------------------|
| <b>Земельный участок</b>              |                    |   |                       |
| (вид объекта недвижимости)            |                    |   |                       |
| Лист №                                | Раздела <b>3.2</b> | Всего листов раздела <b>3.2</b> : _____           | Всего разделов: _____ |
| Всего листов выписки: _____           |                    |   |                       |
| <b>30.09.2021 № 99/2021/420826151</b> |                    |   |                       |
| Кадастровый номер:                    |                    | <b>02:22:000000:157 (единое землепользование)</b> |                       |

| Сведения о характерных точках границы земельного участка |            |            |                                   |   |
|--|------------|------------|-----------------------------------|---|
| Система координат:                                       |            |            |                                   |   |
| Зона №   |            |            |                                   |   |
| Номер точки  | Координаты |            | Описание закрепления на местности | Средняя квадратическая погрешность определения координат характерных точек границ земельного участка, м |
|  | X          | Y          |                                   |   |
| 1  | 2          | 3          | 4                                 | 5   |
| 391  | 736793.13  | 1298843.65 | данные отсутствуют                | данные отсутствуют  |
| 392  | 736762.54  | 1298832.48 | данные отсутствуют                | данные отсутствуют  |
| 393  | 736773.04  | 1298807.21 | данные отсутствуют                | данные отсутствуют  |
| 394  | 736750.49  | 1298787.38 | данные отсутствуют                | данные отсутствуют  |
| 395  | 736747.01  | 1298767.24 | данные отсутствуют                | данные отсутствуют  |
| 396  | 736691.94  | 1298722.05 | данные отсутствуют                | данные отсутствуют  |
| 397  | 736667.93  | 1298755.94 | данные отсутствуют                | данные отсутствуют  |
| 398  | 736635.45  | 1298744.65 | данные отсутствуют                | данные отсутствуют  |
| 399  | 736542.25  | 1298699.46 | данные отсутствуют                | данные отсутствуют  |
| 400  | 736463.17  | 1298699.46 | данные отсутствуют                | данные отсутствуют  |
| 401  | 736297.96  | 1298637.33 | данные отсутствуют                | данные отсутствуют  |
| 402  | 736182.16  | 1298572.37 | данные отсутствуют                | данные отсутствуют  |
| 403  | 735898.37  | 1298359.21 | данные отсутствуют                | данные отсутствуют  |
| 404  | 735898.82  | 1298359.79 | данные отсутствуют                | данные отсутствуют  |
| 405  | 735899.41  | 1298363.9  | данные отсутствуют                | данные отсутствуют  |

|                               |         |                   |
|-------------------------------|---------|-------------------|
| Государственный регистратор   |         | ФГИС ЕГРН         |
| полное наименование должности | подпись | инициалы, фамилия |

М.П.

Раздел 3.2

Выписка из Единого государственного реестра недвижимости об объекте недвижимости  
Описание местоположения земельного участка

|                                       |                    |   |                       |
|---------------------------------------|--------------------|---|-----------------------|
| <b>Земельный участок</b>              |                    |   |                       |
| (вид объекта недвижимости)            |                    |   |                       |
| Лист №                                | Раздела <b>3.2</b> | Всего листов раздела <b>3.2</b> : _____           | Всего разделов: _____ |
| Всего листов выписки: _____           |                    |   |                       |
| <b>30.09.2021 № 99/2021/420826151</b> |                    |   |                       |
| Кадастровый номер:                    |                    | <b>02:22:000000:157 (единое землепользование)</b> |                       |

| Сведения о характерных точках границы земельного участка |            |            |                                   |   |
|--|------------|------------|-----------------------------------|---|
| Система координат:                                       |            |            |                                   |   |
| Зона №   |            |            |                                   |   |
| Номер точки  | Координаты |            | Описание закрепления на местности | Средняя квадратическая погрешность определения координат характерных точек границ земельного участка, м |
|  | X          | Y          |                                   |   |
| 1  | 2          | 3          | 4                                 | 5   |
| 406  | 735911.19  | 1298375.68 | данные отсутствуют                | данные отсутствуют  |
| 407  | 735940.63  | 1298387.46 | данные отсутствуют                | данные отсутствуют  |
| 408  | 735982.51  | 1298402.3  | данные отсутствуют                | данные отсутствуют  |
| 409  | 735965.42  | 1298392.41 | данные отсутствуют                | данные отсутствуют  |
| 410  | 735970.08  | 1298393.34 | данные отсутствуют                | данные отсутствуют  |
| 411  | 735999.06  | 1298379.81 | данные отсутствуют                | данные отсутствуют  |
| 412  | 736000.13  | 1298379.85 | данные отсутствуют                | данные отсутствуют  |
| 413  | 736006.72  | 1298378.76 | данные отсутствуют                | данные отсутствуют  |
| 414  | 736006.76  | 1298378.75 | данные отсутствуют                | данные отсутствуют  |
| 415  | 736013.35  | 1298374.62 | данные отсутствуют                | данные отсутствуют  |
| 416  | 736018.85  | 1298371.87 | данные отсутствуют                | данные отсутствуют  |
| 417  | 736018.86  | 1298371.86 | данные отсутствуют                | данные отсутствуют  |
| 418  | 736024.36  | 1298367.19 | данные отсутствуют                | данные отсутствуют  |
| 419  | 736024.37  | 1298367.17 | данные отсутствуют                | данные отсутствуют  |
| 420  | 736030.98  | 1298357.55 | данные отсутствуют                | данные отсутствуют  |

|                               |         |                   |
|-------------------------------|---------|-------------------|
| Государственный регистратор   |         | ФГИС ЕГРН         |
| полное наименование должности | подпись | инициалы, фамилия |

М.П.

Выписка из Единого государственного реестра недвижимости об объекте недвижимости  
Описание местоположения земельного участка

|                                       |   |   |                                   |
|---------------------------------------|---|---|-----------------------------------|
| <b>Земельный участок</b>              |   |   |                                   |
| (вид объекта недвижимости)            |   |   |                                   |
| Лист № <u>    </u> Раздела <b>3.2</b> | Всего листов раздела <b>3.2</b> : <u>    </u> | Всего разделов: <u>    </u>                       | Всего листов выписки: <u>    </u> |
| <b>30.09.2021 № 99/2021/420826151</b> |   |   |                                   |
| Кадастровый номер:                    |   | <b>02:22:000000:157 (единое землепользование)</b> |                                   |

| Сведения о характерных точках границы земельного участка |            |            |                                   |   |
|--|------------|------------|-----------------------------------|---|
| Система координат:                                       |            |            |                                   |   |
| Зона №   |            |            |                                   |   |
| Номер точки  | Координаты |            | Описание закрепления на местности | Средняя квадратическая погрешность определения координат характерных точек границ земельного участка, м |
|  | X          | Y          |                                   |   |
| 1  | 2          | 3          | 4                                 | 5   |
| 421  | 736038.12  | 1298345.18 | данные отсутствуют                | данные отсутствуют  |
| 422  | 736038.13  | 1298345.17 | данные отсутствуют                | данные отсутствуют  |
| 423  | 736042.24  | 1298331.42 | данные отсутствуют                | данные отсутствуют  |
| 424  | 736046.91  | 1298322.65 | данные отсутствуют                | данные отсутствуют  |
| 425  | 736048.21  | 1298319.87 | данные отсутствуют                | данные отсутствуют  |
| 426  | 736081.95  | 1298307.96 | данные отсутствуют                | данные отсутствуют  |
| 427  | 736123.09  | 1298294.97 | данные отсутствуют                | данные отсутствуют  |
| 428  | 736127.05  | 1298295.77 | данные отсутствуют                | данные отсутствуют  |
| 429  | 736127.08  | 1298295.77 | данные отсутствуют                | данные отсутствуют  |
| 430  | 736136.97  | 1298294.94 | данные отсутствуют                | данные отсутствуют  |
| 431  | 736142.74  | 1298295.48 | данные отсутствуют                | данные отсутствуют  |
| 432  | 736150.16  | 1298295.48 | данные отсутствуют                | данные отсутствуют  |
| 433  | 736157.58  | 1298296.04 | данные отсутствуют                | данные отсутствуют  |
| 434  | 736161.98  | 1298296.04 | данные отсутствуют                | данные отсутствуют  |
| 435  | 736162     | 1298296.04 | данные отсутствуют                | данные отсутствуют  |

|                               |         |                   |
|-------------------------------|---------|-------------------|
| Государственный регистратор   |         | ФГИС ЕГРН         |
| полное наименование должности | подпись | инициалы, фамилия |

М.П.

Раздел 3.2

Выписка из Единого государственного реестра недвижимости об объекте недвижимости  
Описание местоположения земельного участка

|                                       |   |   |                                   |
|---------------------------------------|---|---|-----------------------------------|
| <b>Земельный участок</b>              |   |   |                                   |
| (вид объекта недвижимости)            |   |   |                                   |
| Лист № <u>    </u> Раздела <b>3.2</b> | Всего листов раздела <b>3.2</b> : <u>    </u> | Всего разделов: <u>    </u>                       | Всего листов выписки: <u>    </u> |
| <b>30.09.2021 № 99/2021/420826151</b> |   |   |                                   |
| Кадастровый номер:                    |   | <b>02:22:000000:157 (единое землепользование)</b> |                                   |

| Сведения о характерных точках границы земельного участка |            |            |                                   |   |
|--|------------|------------|-----------------------------------|---|
| Система координат:                                       |            |            |                                   |   |
| Зона №   |            |            |                                   |   |
| Номер точки  | Координаты |            | Описание закрепления на местности | Средняя квадратическая погрешность определения координат характерных точек границ земельного участка, м |
|  | X          | Y          |                                   |   |
| 1  | 2          | 3          | 4                                 | 5   |
| 436  | 736166.12  | 1298295.21 | данные отсутствуют                | данные отсутствуют  |
| 437  | 736166.15  | 1298295.2  | данные отсутствуют                | данные отсутствуют  |
| 438  | 736166.16  | 1298295.19 | данные отсутствуют                | данные отсутствуют  |
| 439  | 736170.01  | 1298291.62 | данные отсутствуют                | данные отсутствуют  |
| 440  | 736174.13  | 1298288.33 | данные отсутствуют                | данные отсутствуют  |
| 441  | 736179.07  | 1298283.65 | данные отсутствуют                | данные отсутствуют  |
| 442  | 736179.08  | 1298283.64 | данные отсутствуют                | данные отсутствуют  |
| 443  | 736183.76  | 1298277.87 | данные отсутствуют                | данные отсутствуют  |
| 444  | 736183.77  | 1298277.86 | данные отсутствуют                | данные отсутствуют  |
| 445  | 736188.99  | 1298269.88 | данные отсутствуют                | данные отсутствуют  |
| 446  | 736194.76  | 1298258.89 | данные отсутствуют                | данные отсутствуют  |
| 447  | 736200.25  | 1298248.16 | данные отсутствуют                | данные отсутствуют  |
| 448  | 736203.55  | 1298239.38 | данные отсутствуют                | данные отсутствуют  |
| 449  | 736204.46  | 1298237.75 | данные отсутствуют                | данные отсутствуют  |
| 450  | 736235.05  | 1298225.52 | данные отсутствуют                | данные отсутствуют  |

|                               |         |                   |
|-------------------------------|---------|-------------------|
| Государственный регистратор   |         | ФГИС ЕГРН         |
| полное наименование должности | подпись | инициалы, фамилия |

М.П.

|                                       |   |   |                                   |
|---------------------------------------|---|---|-----------------------------------|
| <b>Земельный участок</b>              |   |   |                                   |
| (вид объекта недвижимости)            |   |   |                                   |
| Лист № <u>    </u> Раздела <b>3.2</b> | Всего листов раздела <b>3.2</b> : <u>    </u> | Всего разделов: <u>    </u>                       | Всего листов выписки: <u>    </u> |
| <b>30.09.2021 № 99/2021/420826151</b> |   |   |                                   |
| Кадастровый номер:                    |   | <b>02:22:000000:157 (единое землепользование)</b> |                                   |

| Сведения о характерных точках границы земельного участка |            |            |                                   |   |
|--|------------|------------|-----------------------------------|---|
| Система координат:                                       |            |            |                                   |   |
| Зона №   |            |            |                                   |   |
| Номер точки  | Координаты |            | Описание закрепления на местности | Средняя квадратическая погрешность определения координат характерных точек границ земельного участка, м |
|  | X          | Y          |                                   |   |
| 1  | 2          | 3          | 4                                 | 5   |
| 451  | 736267.44  | 1298225.52 | данные отсутствуют                | данные отсутствуют  |
| 452  | 736308.66  | 1298252.02 | данные отсутствуют                | данные отсутствуют  |
| 453  | 736370.48  | 1298281.46 | данные отсутствуют                | данные отсутствуют  |
| 454  | 737588.67  | 1297261.67 | данные отсутствуют                | данные отсутствуют  |
| 455  | 737549.83  | 1297358.07 | данные отсутствуют                | данные отсутствуют  |
| 456  | 737548.68  | 1297357.01 | данные отсутствуют                | данные отсутствуют  |
| 457  | 737546.17  | 1297353.91 | данные отсутствуют                | данные отсутствуют  |
| 458  | 737540.38  | 1297369.92 | данные отсутствуют                | данные отсутствуют  |
| 459  | 737542.32  | 1297374.24 | данные отсутствуют                | данные отсутствуют  |
| 460  | 737542.8   | 1297375.49 | данные отсутствуют                | данные отсутствуют  |
| 461  | 737508.2   | 1297461.38 | данные отсутствуют                | данные отсутствуют  |
| 462  | 737501.33  | 1297478.77 | данные отсутствуют                | данные отсутствуют  |
| 463  | 737436.62  | 1297640.52 | данные отсутствуют                | данные отсутствуют  |
| 464  | 737421.81  | 1297675.72 | данные отсутствуют                | данные отсутствуют  |
| 465  | 737395.6   | 1297740.05 | данные отсутствуют                | данные отсутствуют  |

|                               |         |                   |
|-------------------------------|---------|-------------------|
| Государственный регистратор   |         | ФГИС ЕГРН         |
| полное наименование должности | подпись | инициалы, фамилия |

М.П.

Раздел 3.2

Выписка из Единого государственного реестра недвижимости об объекте недвижимости  
Описание местоположения земельного участка

|                                       |   |   |                                   |
|---------------------------------------|---|---|-----------------------------------|
| <b>Земельный участок</b>              |   |   |                                   |
| (вид объекта недвижимости)            |   |   |                                   |
| Лист № <u>    </u> Раздела <b>3.2</b> | Всего листов раздела <b>3.2</b> : <u>    </u> | Всего разделов: <u>    </u>                       | Всего листов выписки: <u>    </u> |
| <b>30.09.2021 № 99/2021/420826151</b> |   |   |                                   |
| Кадастровый номер:                    |   | <b>02:22:000000:157 (единое землепользование)</b> |                                   |

| Сведения о характерных точках границы земельного участка |            |            |                                   |   |
|--|------------|------------|-----------------------------------|---|
| Система координат:                                       |            |            |                                   |   |
| Зона №   |            |            |                                   |   |
| Номер точки  | Координаты |            | Описание закрепления на местности | Средняя квадратическая погрешность определения координат характерных точек границ земельного участка, м |
|  | X          | Y          |                                   |   |
| 1  | 2          | 3          | 4                                 | 5   |
| 466  | 737363.17  | 1297818.05 | данные отсутствуют                | данные отсутствуют  |
| 467  | 737338.86  | 1297876.29 | данные отсутствуют                | данные отсутствуют  |
| 468  | 737310.35  | 1297945.11 | данные отсутствуют                | данные отсутствуют  |
| 469  | 737283.14  | 1298013.2  | данные отсутствуют                | данные отсутствуют  |
| 470  | 737256.87  | 1298075.52 | данные отсутствуют                | данные отсутствуют  |
| 471  | 737231.01  | 1298137.89 | данные отсутствуют                | данные отсутствуют  |
| 472  | 737225.74  | 1298150.93 | данные отсутствуют                | данные отсутствуют  |
| 473  | 737180.45  | 1298249.62 | данные отсутствуют                | данные отсутствуют  |
| 474  | 737180.22  | 1298250.06 | данные отсутствуют                | данные отсутствуют  |
| 475  | 737144.31  | 1298297.1  | данные отсутствуют                | данные отсутствуют  |
| 476  | 737101.83  | 1298353.59 | данные отсутствуют                | данные отсутствуют  |
| 477  | 737099.84  | 1298355.17 | данные отсутствуют                | данные отсутствуют  |
| 478  | 737098.1   | 1298354.85 | данные отсутствуют                | данные отсутствуют  |
| 479  | 737096.76  | 1298354.85 | данные отсутствуют                | данные отсутствуют  |
| 480  | 737096.26  | 1298354.98 | данные отсутствуют                | данные отсутствуют  |

|                               |         |                   |
|-------------------------------|---------|-------------------|
| Государственный регистратор   |         | ФГИС ЕГРН         |
| полное наименование должности | подпись | инициалы, фамилия |

М.П.

Выписка из Единого государственного реестра недвижимости об объекте недвижимости  
Описание местоположения земельного участка

|                                       |                    |   |                       |
|---------------------------------------|--------------------|---|-----------------------|
| <b>Земельный участок</b>              |                    |   |                       |
| (вид объекта недвижимости)            |                    |   |                       |
| Лист №                                | Раздела <b>3.2</b> | Всего листов раздела <b>3.2</b> : _____           | Всего разделов: _____ |
| Всего листов выписки: _____           |                    |   |                       |
| <b>30.09.2021 № 99/2021/420826151</b> |                    |   |                       |
| Кадастровый номер:                    |                    | <b>02:22:000000:157 (единое землепользование)</b> |                       |

| Сведения о характерных точках границы земельного участка |            |            |                                   |   |
|--|------------|------------|-----------------------------------|---|
| Система координат:                                       |            |            |                                   |   |
| Зона №   |            |            |                                   |   |
| Номер точки  | Координаты |            | Описание закрепления на местности | Средняя квадратическая погрешность определения координат характерных точек границ земельного участка, м |
|  | X          | Y          |                                   |   |
| 1  | 2          | 3          | 4                                 | 5   |
| 481  | 737096.07  | 1298355.12 | данные отсутствуют                | данные отсутствуют  |
| 482  | 737095.12  | 1298356.01 | данные отсутствуют                | данные отсутствуют  |
| 483  | 737094.94  | 1298356.25 | данные отсутствуют                | данные отсутствуют  |
| 484  | 737094.81  | 1298356.67 | данные отсутствуют                | данные отсутствуют  |
| 485  | 737094.73  | 1298357.74 | данные отсутствуют                | данные отсутствуют  |
| 486  | 737094.62  | 1298359.08 | данные отсутствуют                | данные отсутствуют  |
| 487  | 737094.64  | 1298359.36 | данные отсутствуют                | данные отсутствуют  |
| 488  | 737094.88  | 1298360.56 | данные отсутствуют                | данные отсутствуют  |
| 489  | 737094.76  | 1298361.55 | данные отсутствуют                | данные отсутствуют  |
| 490  | 737078.62  | 1298381.17 | данные отсутствуют                | данные отсутствуют  |
| 491  | 737075.02  | 1298384.89 | данные отсутствуют                | данные отсутствуют  |
| 492  | 737072.22  | 1298385.59 | данные отсутствуют                | данные отсутствуют  |
| 493  | 737068.39  | 1298385.46 | данные отсутствуют                | данные отсутствуют  |
| 494  | 737068.15  | 1298385.48 | данные отсутствуют                | данные отсутствуют  |
| 495  | 737066.52  | 1298385.82 | данные отсутствуют                | данные отсутствуют  |

|                               |         |                   |
|-------------------------------|---------|-------------------|
| Государственный регистратор   |         | ФГИС ЕГРН         |
| полное наименование должности | подпись | инициалы, фамилия |

М.П.

Раздел 3.2

Выписка из Единого государственного реестра недвижимости об объекте недвижимости  
Описание местоположения земельного участка

|                                       |                    |   |                       |
|---------------------------------------|--------------------|---|-----------------------|
| <b>Земельный участок</b>              |                    |   |                       |
| (вид объекта недвижимости)            |                    |   |                       |
| Лист №                                | Раздела <b>3.2</b> | Всего листов раздела <b>3.2</b> : _____           | Всего разделов: _____ |
| Всего листов выписки: _____           |                    |   |                       |
| <b>30.09.2021 № 99/2021/420826151</b> |                    |   |                       |
| Кадастровый номер:                    |                    | <b>02:22:000000:157 (единое землепользование)</b> |                       |

| Сведения о характерных точках границы земельного участка |            |            |                                   |   |
|--|------------|------------|-----------------------------------|---|
| Система координат:                                       |            |            |                                   |   |
| Зона №   |            |            |                                   |   |
| Номер точки  | Координаты |            | Описание закрепления на местности | Средняя квадратическая погрешность определения координат характерных точек границ земельного участка, м |
|  | X          | Y          |                                   |   |
| 1  | 2          | 3          | 4                                 | 5   |
| 496  | 737066.23  | 1298385.94 | данные отсутствуют                | данные отсутствуют  |
| 497  | 737066.01  | 1298386.11 | данные отсутствуют                | данные отсутствуют  |
| 498  | 737062.18  | 1298390.15 | данные отсутствуют                | данные отсутствуют  |
| 499  | 737062.04  | 1298390.34 | данные отсутствуют                | данные отсутствуют  |
| 500  | 737058.92  | 1298396.17 | данные отсутствуют                | данные отсутствуют  |
| 501  | 737058.82  | 1298396.41 | данные отсутствуют                | данные отсутствуют  |
| 502  | 737058.39  | 1298398.25 | данные отсутствуют                | данные отсутствуют  |
| 503  | 737058.5   | 1298398.98 | данные отсутствуют                | данные отсутствуют  |
| 504  | 737059.47  | 1298400.51 | данные отсутствуют                | данные отсутствуют  |
| 505  | 737061.23  | 1298402.48 | данные отсутствуют                | данные отсутствуют  |
| 506  | 737061.42  | 1298402.64 | данные отсутствуют                | данные отсутствуют  |
| 507  | 737062.42  | 1298403.32 | данные отсутствуют                | данные отсутствуют  |
| 508  | 737062.79  | 1298404.13 | данные отсутствуют                | данные отсутствуют  |
| 509  | 737062.82  | 1298404.58 | данные отсутствуют                | данные отсутствуют  |
| 510  | 737062.09  | 1298405.88 | данные отсутствуют                | данные отсутствуют  |

|                               |         |                   |
|-------------------------------|---------|-------------------|
| Государственный регистратор   |         | ФГИС ЕГРН         |
| полное наименование должности | подпись | инициалы, фамилия |

М.П.

|                                       |   |   |                                   |
|---------------------------------------|---|---|-----------------------------------|
| <b>Земельный участок</b>              |   |   |                                   |
| (вид объекта недвижимости)            |   |   |                                   |
| Лист № <u>    </u> Раздела <b>3.2</b> | Всего листов раздела <b>3.2</b> : <u>    </u> | Всего разделов: <u>    </u>                       | Всего листов выписки: <u>    </u> |
| <b>30.09.2021 № 99/2021/420826151</b> |   |   |                                   |
| Кадастровый номер:                    |   | <b>02:22:000000:157 (единое землепользование)</b> |                                   |

| Сведения о характерных точках границы земельного участка |            |            |                                   |   |
|--|------------|------------|-----------------------------------|---|
| Система координат:                                       |            |            |                                   |   |
| Зона №   |            |            |                                   |   |
| Номер точки  | Координаты |            | Описание закрепления на местности | Средняя квадратическая погрешность определения координат характерных точек границ земельного участка, м |
|  | X          | Y          |                                   |   |
| 1  | 2          | 3          | 4                                 | 5   |
| 511  | 737056.48  | 1298412    | данные отсутствуют                | данные отсутствуют  |
| 512  | 737033.08  | 1298441.41 | данные отсутствуют                | данные отсутствуют  |
| 513  | 737012.39  | 1298474.23 | данные отсутствуют                | данные отсутствуют  |
| 514  | 737008.53  | 1298479.44 | данные отсутствуют                | данные отсутствуют  |
| 515  | 737006.04  | 1298479.69 | данные отсутствуют                | данные отсутствуют  |
| 516  | 737002.79  | 1298478.87 | данные отсутствуют                | данные отсутствуют  |
| 517  | 736999.75  | 1298478.4  | данные отсутствуют                | данные отсутствуют  |
| 518  | 736995.27  | 1298486.92 | данные отсутствуют                | данные отсутствуют  |
| 519  | 736997     | 1298488.98 | данные отсутствуют                | данные отсутствуют  |
| 520  | 736997.67  | 1298490.48 | данные отсутствуют                | данные отсутствуют  |
| 521  | 736997.67  | 1298491.74 | данные отсутствуют                | данные отсутствуют  |
| 522  | 736997.32  | 1298493    | данные отсутствуют                | данные отсутствуют  |
| 523  | 736996.3   | 1298494.9  | данные отсутствуют                | данные отсутствуют  |
| 524  | 736982.45  | 1298517.33 | данные отсутствуют                | данные отсутствуют  |
| 525  | 736966.01  | 1298546.02 | данные отсутствуют                | данные отсутствуют  |

|                               |         |                   |
|-------------------------------|---------|-------------------|
| Государственный регистратор   |         | ФГИС ЕГРН         |
| полное наименование должности | подпись | инициалы, фамилия |

М.П.

Раздел 3.2

Выписка из Единого государственного реестра недвижимости об объекте недвижимости  
Описание местоположения земельного участка

|                                       |   |   |                                   |
|---------------------------------------|---|---|-----------------------------------|
| <b>Земельный участок</b>              |   |   |                                   |
| (вид объекта недвижимости)            |   |   |                                   |
| Лист № <u>    </u> Раздела <b>3.2</b> | Всего листов раздела <b>3.2</b> : <u>    </u> | Всего разделов: <u>    </u>                       | Всего листов выписки: <u>    </u> |
| <b>30.09.2021 № 99/2021/420826151</b> |   |   |                                   |
| Кадастровый номер:                    |   | <b>02:22:000000:157 (единое землепользование)</b> |                                   |

| Сведения о характерных точках границы земельного участка |            |            |                                   |   |
|--|------------|------------|-----------------------------------|---|
| Система координат:                                       |            |            |                                   |   |
| Зона №   |            |            |                                   |   |
| Номер точки  | Координаты |            | Описание закрепления на местности | Средняя квадратическая погрешность определения координат характерных точек границ земельного участка, м |
|  | X          | Y          |                                   |   |
| 1  | 2          | 3          | 4                                 | 5   |
| 526  | 736944.38  | 1298585.11 | данные отсутствуют                | данные отсутствуют  |
| 527  | 736923.98  | 1298616.57 | данные отсутствуют                | данные отсутствуют  |
| 528  | 736922.73  | 1298618.27 | данные отсутствуют                | данные отсутствуют  |
| 529  | 736921.59  | 1298618.7  | данные отсутствуют                | данные отсутствуют  |
| 530  | 736917.35  | 1298617.53 | данные отсутствуют                | данные отсутствуют  |
| 531  | 736916.96  | 1298617.39 | данные отсутствуют                | данные отсутствуют  |
| 532  | 736907.88  | 1298632.48 | данные отсутствуют                | данные отсутствуют  |
| 533  | 736911.37  | 1298636.58 | данные отсутствуют                | данные отсутствуют  |
| 534  | 736911.65  | 1298637.67 | данные отсутствуют                | данные отсутствуют  |
| 535  | 736910.88  | 1298639.63 | данные отсутствуют                | данные отсутствуют  |
| 536  | 736907.75  | 1298643.87 | данные отсутствуют                | данные отсутствуют  |
| 537  | 736894.21  | 1298663.25 | данные отсутствуют                | данные отсутствуют  |
| 538  | 736892.54  | 1298664.86 | данные отсутствуют                | данные отсутствуют  |
| 539  | 736872.32  | 1298689.62 | данные отсутствуют                | данные отсутствуют  |
| 540  | 736864.64  | 1298686.05 | данные отсутствуют                | данные отсутствуют  |

|                               |         |                   |
|-------------------------------|---------|-------------------|
| Государственный регистратор   |         | ФГИС ЕГРН         |
| полное наименование должности | подпись | инициалы, фамилия |

М.П.



Выписка из Единого государственного реестра недвижимости об объекте недвижимости  
Описание местоположения земельного участка

|                                       |                    |   |                       |
|---------------------------------------|--------------------|---|-----------------------|
| <b>Земельный участок</b>              |                    |   |                       |
| (вид объекта недвижимости)            |                    |   |                       |
| Лист №                                | Раздела <b>3.2</b> | Всего листов раздела <b>3.2</b> : _____           | Всего разделов: _____ |
| Всего листов выписки: _____           |                    |   |                       |
| <b>30.09.2021 № 99/2021/420826151</b> |                    |   |                       |
| Кадастровый номер:                    |                    | <b>02:22:000000:157 (единое землепользование)</b> |                       |

| Сведения о характерных точках границы земельного участка |            |            |                                   |   |
|--|------------|------------|-----------------------------------|---|
| Система координат:                                       |            |            |                                   |   |
| Зона №   |            |            |                                   |   |
| Номер точки  | Координаты |            | Описание закрепления на местности | Средняя квадратическая погрешность определения координат характерных точек границ земельного участка, м |
|  | X          | Y          |                                   |   |
| 1  | 2          | 3          | 4                                 | 5   |
| 541  | 736844.76  | 1298674.67 | данные отсутствуют                | данные отсутствуют  |
| 542  | 736832.69  | 1298666.03 | данные отсутствуют                | данные отсутствуют  |
| 543  | 736819.11  | 1298654.51 | данные отсутствуют                | данные отсутствуют  |
| 544  | 736803.41  | 1298641.85 | данные отсутствуют                | данные отсутствуют  |
| 545  | 736787.27  | 1298630.63 | данные отсутствуют                | данные отсутствуют  |
| 546  | 736768.25  | 1298616.57 | данные отсутствуют                | данные отсутствуют  |
| 547  | 736764.13  | 1298611.36 | данные отсутствуют                | данные отсутствуют  |
| 548  | 736760.3   | 1298606.42 | данные отсутствуют                | данные отсутствуют  |
| 549  | 736757.47  | 1298598.57 | данные отсутствуют                | данные отсутствуют  |
| 550  | 736755.82  | 1298591.18 | данные отсутствуют                | данные отсутствуют  |
| 551  | 736755.36  | 1298583.12 | данные отсутствуют                | данные отсутствуют  |
| 552  | 736755.91  | 1298576.81 | данные отсутствуют                | данные отсутствуют  |
| 553  | 736756.74  | 1298569.38 | данные отсутствуют                | данные отсутствуют  |
| 554  | 736757.01  | 1298564.45 | данные отсутствуют                | данные отсутствуют  |
| 555  | 736758.42  | 1298560.49 | данные отсутствуют                | данные отсутствуют  |

|                               |         |                   |
|-------------------------------|---------|-------------------|
| Государственный регистратор   |         | ФГИС ЕГРН         |
| полное наименование должности | подпись | инициалы, фамилия |

М.П.

Раздел 3.2

Выписка из Единого государственного реестра недвижимости об объекте недвижимости  
Описание местоположения земельного участка

|                                       |                    |   |                       |
|---------------------------------------|--------------------|---|-----------------------|
| <b>Земельный участок</b>              |                    |   |                       |
| (вид объекта недвижимости)            |                    |   |                       |
| Лист №                                | Раздела <b>3.2</b> | Всего листов раздела <b>3.2</b> : _____           | Всего разделов: _____ |
| Всего листов выписки: _____           |                    |   |                       |
| <b>30.09.2021 № 99/2021/420826151</b> |                    |   |                       |
| Кадастровый номер:                    |                    | <b>02:22:000000:157 (единое землепользование)</b> |                       |

| Сведения о характерных точках границы земельного участка |            |            |                                   |   |
|--|------------|------------|-----------------------------------|---|
| Система координат:                                       |            |            |                                   |   |
| Зона №   |            |            |                                   |   |
| Номер точки  | Координаты |            | Описание закрепления на местности | Средняя квадратическая погрешность определения координат характерных точек границ земельного участка, м |
|  | X          | Y          |                                   |   |
| 1  | 2          | 3          | 4                                 | 5   |
| 556  | 736758.43  | 1298560.47 | данные отсутствуют                | данные отсутствуют  |
| 557  | 736758.84  | 1298554.7  | данные отсутствуют                | данные отсутствуют  |
| 558  | 736758.84  | 1298554.68 | данные отсутствуют                | данные отсутствуют  |
| 559  | 736758.43  | 1298550.98 | данные отсутствуют                | данные отсутствуют  |
| 560  | 736758.15  | 1298548.78 | данные отсутствуют                | данные отсутствуют  |
| 561  | 736758.14  | 1298548.76 | данные отсутствуют                | данные отсутствуют  |
| 562  | 736755.81  | 1298542.99 | данные отсутствуют                | данные отсутствуют  |
| 563  | 736750.32  | 1298531.74 | данные отсутствуют                | данные отсутствуют  |
| 564  | 736746.21  | 1298522.97 | данные отсутствуют                | данные отсутствуют  |
| 565  | 736743.46  | 1298515.55 | данные отсутствуют                | данные отсутствуют  |
| 566  | 736743.45  | 1298515.54 | данные отсутствуют                | данные отсутствуют  |
| 567  | 736739.34  | 1298509.5  | данные отсутствуют                | данные отсутствуют  |
| 568  | 736739.31  | 1298509.47 | данные отсутствуют                | данные отсутствуют  |
| 569  | 736732.44  | 1298505.77 | данные отсутствуют                | данные отсутствуют  |
| 570  | 736723.8   | 1298502.61 | данные отсутствуют                | данные отсутствуют  |

|                               |         |                   |
|-------------------------------|---------|-------------------|
| Государственный регистратор   |         | ФГИС ЕГРН         |
| полное наименование должности | подпись | инициалы, фамилия |

М.П.

|                                       |   |   |                                   |
|---------------------------------------|---|---|-----------------------------------|
| <b>Земельный участок</b>              |   |   |                                   |
| (вид объекта недвижимости)            |   |   |                                   |
| Лист № <u>    </u> Раздела <b>3.2</b> | Всего листов раздела <b>3.2</b> : <u>    </u> | Всего разделов: <u>    </u>                       | Всего листов выписки: <u>    </u> |
| <b>30.09.2021 № 99/2021/420826151</b> |   |   |                                   |
| Кадастровый номер:                    |   | <b>02:22:000000:157 (единое землепользование)</b> |                                   |

| Сведения о характерных точках границы земельного участка |            |            |                                   |   |
|--|------------|------------|-----------------------------------|---|
| Система координат:                                       |            |            |                                   |   |
| Зона №   |            |            |                                   |   |
| Номер точки  | Координаты |            | Описание закрепления на местности | Средняя квадратическая погрешность определения координат характерных точек границ земельного участка, м |
|  | X          | Y          |                                   |   |
| 1  | 2          | 3          | 4                                 | 5   |
| 571  | 736717.64  | 1298499.06 | данные отсутствуют                | данные отсутствуют  |
| 572  | 736707.36  | 1298489.46 | данные отсутствуют                | данные отсутствуют  |
| 573  | 736697.63  | 1298478.63 | данные отсутствуют                | данные отсутствуют  |
| 574  | 736697.62  | 1298478.62 | данные отсутствуют                | данные отсутствуют  |
| 575  | 736690.48  | 1298472.3  | данные отсутствуют                | данные отсутствуют  |
| 576  | 736682.51  | 1298465.71 | данные отсутствуют                | данные отсутствуют  |
| 577  | 736682.5   | 1298465.7  | данные отсутствуют                | данные отсутствуют  |
| 578  | 736673.97  | 1298460.48 | данные отсутствуют                | данные отсутствуют  |
| 579  | 736661.05  | 1298454.98 | данные отсутствуют                | данные отсутствуют  |
| 580  | 736661.03  | 1298454.97 | данные отсутствуют                | данные отсутствуют  |
| 581  | 736659.65  | 1298454.7  | данные отсутствуют                | данные отсутствуют  |
| 582  | 736647.24  | 1298449.19 | данные отсутствуют                | данные отсутствуют  |
| 583  | 736630.29  | 1298451.4  | данные отсутствуют                | данные отсутствуют  |
| 584  | 736629.14  | 1298451.4  | данные отсутствуют                | данные отсутствуют  |
| 585  | 736629.12  | 1298451.4  | данные отсутствуют                | данные отсутствуют  |

|                               |         |                   |
|-------------------------------|---------|-------------------|
| Государственный регистратор   |         | ФГИС ЕГРН         |
| полное наименование должности | подпись | инициалы, фамилия |

М.П.

Раздел 3.2

Выписка из Единого государственного реестра недвижимости об объекте недвижимости  
Описание местоположения земельного участка

|                                       |   |   |                                   |
|---------------------------------------|---|---|-----------------------------------|
| <b>Земельный участок</b>              |   |   |                                   |
| (вид объекта недвижимости)            |   |   |                                   |
| Лист № <u>    </u> Раздела <b>3.2</b> | Всего листов раздела <b>3.2</b> : <u>    </u> | Всего разделов: <u>    </u>                       | Всего листов выписки: <u>    </u> |
| <b>30.09.2021 № 99/2021/420826151</b> |   |   |                                   |
| Кадастровый номер:                    |   | <b>02:22:000000:157 (единое землепользование)</b> |                                   |

| Сведения о характерных точках границы земельного участка |            |            |                                   |   |
|--|------------|------------|-----------------------------------|---|
| Система координат:                                       |            |            |                                   |   |
| Зона №   |            |            |                                   |   |
| Номер точки  | Координаты |            | Описание закрепления на местности | Средняя квадратическая погрешность определения координат характерных точек границ земельного участка, м |
|  | X          | Y          |                                   |   |
| 1  | 2          | 3          | 4                                 | 5   |
| 586  | 736625.91  | 1298451.97 | данные отсутствуют                | данные отсутствуют  |
| 587  | 736579.52  | 1298458.02 | данные отсутствуют                | данные отсутствуют  |
| 588  | 736559.35  | 1298460.54 | данные отсутствуют                | данные отсутствуют  |
| 589  | 736556.37  | 1298458.28 | данные отсутствуют                | данные отсутствуют  |
| 590  | 736546.22  | 1298447.3  | данные отсутствуют                | данные отсутствуют  |
| 591  | 736538.25  | 1298436.32 | данные отсутствуют                | данные отсутствуют  |
| 592  | 736538.23  | 1298436.29 | данные отсутствуют                | данные отсутствуют  |
| 593  | 736528.33  | 1298430.53 | данные отсутствуют                | данные отсутствуют  |
| 594  | 736521.19  | 1298425.86 | данные отсутствуют                | данные отсутствуют  |
| 595  | 736521.16  | 1298425.85 | данные отсутствуют                | данные отсутствуют  |
| 596  | 736511.54  | 1298423.64 | данные отсутствуют                | данные отсутствуют  |
| 597  | 736505.77  | 1298421.99 | данные отсутствуют                | данные отсутствуют  |
| 598  | 736505.75  | 1298421.99 | данные отсутствуют                | данные отсутствуют  |
| 599  | 736499.44  | 1298421.72 | данные отсутствуют                | данные отсутствуют  |
| 600  | 736491.47  | 1298421.16 | данные отсутствуют                | данные отсутствуют  |

|                               |         |                   |
|-------------------------------|---------|-------------------|
| Государственный регистратор   |         | ФГИС ЕГРН         |
| полное наименование должности | подпись | инициалы, фамилия |

М.П.

Выписка из Единого государственного реестра недвижимости об объекте недвижимости  
Описание местоположения земельного участка

|                                       |   |   |                                   |
|---------------------------------------|---|---|-----------------------------------|
| <b>Земельный участок</b>              |   |   |                                   |
| (вид объекта недвижимости)            |   |   |                                   |
| Лист № <u>    </u> Раздела <b>3.2</b> | Всего листов раздела <b>3.2</b> : <u>    </u> | Всего разделов: <u>    </u>                       | Всего листов выписки: <u>    </u> |
| <b>30.09.2021 № 99/2021/420826151</b> |   |   |                                   |
| Кадастровый номер:                    |   | <b>02:22:000000:157 (единое землепользование)</b> |                                   |

| Сведения о характерных точках границы земельного участка |            |            |                                   |   |
|--|------------|------------|-----------------------------------|---|
| Система координат:                                       |            |            |                                   |   |
| Зона №   |            |            |                                   |   |
| Номер точки  | Координаты |            | Описание закрепления на местности | Средняя квадратическая погрешность определения координат характерных точек границ земельного участка, м |
|  | X          | Y          |                                   |   |
| 1  | 2          | 3          | 4                                 | 5   |
| 601  | 736489     | 1298420.89 | данные отсутствуют                | данные отсутствуют  |
| 602  | 736485.98  | 1298420.61 | данные отсутствуют                | данные отсутствуют  |
| 603  | 736481.87  | 1298418.98 | данные отсутствуют                | данные отсутствуют  |
| 604  | 736478.05  | 1298417.6  | данные отсутствуют                | данные отсутствуют  |
| 605  | 736475.58  | 1298415.42 | данные отсутствуют                | данные отсутствуют  |
| 606  | 736471.46  | 1298411.56 | данные отсутствуют                | данные отсутствуют  |
| 607  | 736471.45  | 1298411.55 | данные отсутствуют                | данные отсутствуют  |
| 608  | 736470.48  | 1298410.98 | данные отсутствуют                | данные отсутствуют  |
| 609  | 736467.72  | 1298408.01 | данные отсутствуют                | данные отсутствуют  |
| 610  | 736444.17  | 1298352.09 | данные отсутствуют                | данные отсутствуют  |
| 611  | 736437.96  | 1298337.19 | данные отсутствуют                | данные отсутствуют  |
| 612  | 736437.96  | 1298336.9  | данные отсутствуют                | данные отсутствуют  |
| 613  | 736438.24  | 1298330.02 | данные отсутствуют                | данные отсутствуют  |
| 614  | 736438.24  | 1298329.99 | данные отсутствуют                | данные отсутствуют  |
| 615  | 736437.14  | 1298326.42 | данные отсутствуют                | данные отсутствуют  |

|                               |         |                   |
|-------------------------------|---------|-------------------|
| Государственный регистратор   |         | ФГИС ЕГРН         |
| полное наименование должности | подпись | инициалы, фамилия |

М.П.

Раздел 3.2

Выписка из Единого государственного реестра недвижимости об объекте недвижимости  
Описание местоположения земельного участка

|                                       |   |   |                                   |
|---------------------------------------|---|---|-----------------------------------|
| <b>Земельный участок</b>              |   |   |                                   |
| (вид объекта недвижимости)            |   |   |                                   |
| Лист № <u>    </u> Раздела <b>3.2</b> | Всего листов раздела <b>3.2</b> : <u>    </u> | Всего разделов: <u>    </u>                       | Всего листов выписки: <u>    </u> |
| <b>30.09.2021 № 99/2021/420826151</b> |   |   |                                   |
| Кадастровый номер:                    |   | <b>02:22:000000:157 (единое землепользование)</b> |                                   |

| Сведения о характерных точках границы земельного участка |            |            |                                   |   |
|--|------------|------------|-----------------------------------|---|
| Система координат:                                       |            |            |                                   |   |
| Зона №   |            |            |                                   |   |
| Номер точки  | Координаты |            | Описание закрепления на местности | Средняя квадратическая погрешность определения координат характерных точек границ земельного участка, м |
|  | X          | Y          |                                   |   |
| 1  | 2          | 3          | 4                                 | 5   |
| 616  | 736437.13  | 1298326.41 | данные отсутствуют                | данные отсутствуют  |
| 617  | 736437.12  | 1298326.39 | данные отсутствуют                | данные отсутствуют  |
| 618  | 736433.55  | 1298322.26 | данные отсутствуют                | данные отсутствуют  |
| 619  | 736433.53  | 1298322.24 | данные отсутствуют                | данные отсутствуют  |
| 620  | 736433.51  | 1298322.24 | данные отсутствуют                | данные отсутствуют  |
| 621  | 736431.38  | 1298321.41 | данные отсутствуют                | данные отсутствуют  |
| 622  | 736429.42  | 1298316.71 | данные отсутствуют                | данные отсутствуют  |
| 623  | 736390.89  | 1298293.6  | данные отсутствуют                | данные отсутствуют  |
| 624  | 736351.64  | 1298265.93 | данные отсутствуют                | данные отсутствуют  |
| 625  | 736351.63  | 1298265.92 | данные отсутствуют                | данные отсутствуют  |
| 626  | 736322.77  | 1298252.45 | данные отсутствуют                | данные отсутствуют  |
| 627  | 736296.13  | 1298234.86 | данные отсутствуют                | данные отсутствуют  |
| 628  | 736284.85  | 1298227.44 | данные отсутствуют                | данные отсутствуют  |
| 629  | 736270.84  | 1298219.47 | данные отсутствуют                | данные отсутствуют  |
| 630  | 736270.82  | 1298219.46 | данные отсутствуют                | данные отсутствуют  |

|                               |         |                   |
|-------------------------------|---------|-------------------|
| Государственный регистратор   |         | ФГИС ЕГРН         |
| полное наименование должности | подпись | инициалы, фамилия |

М.П.

|                                       |   |   |                                   |
|---------------------------------------|---|---|-----------------------------------|
| <b>Земельный участок</b>              |   |   |                                   |
| (вид объекта недвижимости)            |   |   |                                   |
| Лист № <u>    </u> Раздела <b>3.2</b> | Всего листов раздела <b>3.2</b> : <u>    </u> | Всего разделов: <u>    </u>                       | Всего листов выписки: <u>    </u> |
| <b>30.09.2021 № 99/2021/420826151</b> |   |   |                                   |
| Кадастровый номер:                    |   | <b>02:22:000000:157 (единое землепользование)</b> |                                   |

| Сведения о характерных точках границы земельного участка |            |            |                                   |   |
|--|------------|------------|-----------------------------------|---|
| Система координат:                                       |            |            |                                   |   |
| Зона №   |            |            |                                   |   |
| Номер точки  | Координаты |            | Описание закрепления на местности | Средняя квадратическая погрешность определения координат характерных точек границ земельного участка, м |
|  | X          | Y          |                                   |   |
| 1  | 2          | 3          | 4                                 | 5   |
| 631  | 736256.81  | 1298215.89 | данные отсутствуют                | данные отсутствуют  |
| 632  | 736256.79  | 1298215.89 | данные отсутствуют                | данные отсутствуют  |
| 633  | 736245.79  | 1298215.89 | данные отсутствуют                | данные отсутствуют  |
| 634  | 736234.53  | 1298215.89 | данные отсутствуют                | данные отсутствуют  |
| 635  | 736226.28  | 1298216.17 | данные отсутствуют                | данные отсутствуют  |
| 636  | 736226.26  | 1298216.17 | данные отсутствуют                | данные отсутствуют  |
| 637  | 736219.94  | 1298217.54 | данные отсутствуют                | данные отсутствуют  |
| 638  | 736219.91  | 1298217.56 | данные отсутствуют                | данные отсутствуют  |
| 639  | 736216.34  | 1298220.31 | данные отсутствуют                | данные отсутствуют  |
| 640  | 736216.32  | 1298220.32 | данные отсутствуют                | данные отсутствуют  |
| 641  | 736213.85  | 1298223.06 | данные отсутствуют                | данные отсутствуют  |
| 642  | 736209.72  | 1298228.02 | данные отсутствуют                | данные отсутствуют  |
| 643  | 736209.71  | 1298228.04 | данные отсутствуют                | данные отсутствуют  |
| 644  | 736204.26  | 1298237.75 | данные отсутствуют                | данные отсутствуют  |
| 645  | 736190.82  | 1298243.13 | данные отсутствуют                | данные отсутствуют  |

|                               |         |                   |
|-------------------------------|---------|-------------------|
| Государственный регистратор   |         | ФГИС ЕГРН         |
| полное наименование должности | подпись | инициалы, фамилия |

М.П.

Раздел 3.2

Выписка из Единого государственного реестра недвижимости об объекте недвижимости  
Описание местоположения земельного участка

|                                       |   |   |                                   |
|---------------------------------------|---|---|-----------------------------------|
| <b>Земельный участок</b>              |   |   |                                   |
| (вид объекта недвижимости)            |   |   |                                   |
| Лист № <u>    </u> Раздела <b>3.2</b> | Всего листов раздела <b>3.2</b> : <u>    </u> | Всего разделов: <u>    </u>                       | Всего листов выписки: <u>    </u> |
| <b>30.09.2021 № 99/2021/420826151</b> |   |   |                                   |
| Кадастровый номер:                    |   | <b>02:22:000000:157 (единое землепользование)</b> |                                   |

| Сведения о характерных точках границы земельного участка |            |            |                                   |   |
|--|------------|------------|-----------------------------------|---|
| Система координат:                                       |            |            |                                   |   |
| Зона №   |            |            |                                   |   |
| Номер точки  | Координаты |            | Описание закрепления на местности | Средняя квадратическая погрешность определения координат характерных точек границ земельного участка, м |
|  | X          | Y          |                                   |   |
| 1  | 2          | 3          | 4                                 | 5   |
| 646  | 736164.33  | 1298278.45 | данные отсутствуют                | данные отсутствуют  |
| 647  | 736137.86  | 1298290.22 | данные отсутствуют                | данные отсутствуют  |
| 648  | 736123.27  | 1298294.82 | данные отсутствуют                | данные отсутствуют  |
| 649  | 736120.23  | 1298294.21 | данные отсутствуют                | данные отсутствуют  |
| 650  | 736115.3   | 1298291.74 | данные отсутствуют                | данные отсутствуют  |
| 651  | 736115.27  | 1298291.73 | данные отсутствуют                | данные отсутствуют  |
| 652  | 736108.66  | 1298290.92 | данные отсутствуют                | данные отсутствуют  |
| 653  | 736101.24  | 1298290.92 | данные отсутствуют                | данные отсутствуют  |
| 654  | 736101.22  | 1298290.92 | данные отсутствуют                | данные отсутствуют  |
| 655  | 736092.15  | 1298292.84 | данные отсутствуют                | данные отсутствуют  |
| 656  | 736086.11  | 1298293.94 | данные отсутствуют                | данные отсутствуют  |
| 657  | 736081.43  | 1298295.03 | данные отсутствуют                | данные отсутствуют  |
| 658  | 736077.3   | 1298296.42 | данные отсутствуют                | данные отсутствуют  |
| 659  | 736070.98  | 1298298.62 | данные отсутствуют                | данные отсутствуют  |
| 660  | 736070.96  | 1298298.62 | данные отсутствуют                | данные отсутствуют  |

|                               |         |                   |
|-------------------------------|---------|-------------------|
| Государственный регистратор   |         | ФГИС ЕГРН         |
| полное наименование должности | подпись | инициалы, фамилия |

М.П.

Выписка из Единого государственного реестра недвижимости об объекте недвижимости  
Описание местоположения земельного участка

|                                       |   |   |                                   |
|---------------------------------------|---|---|-----------------------------------|
| <b>Земельный участок</b>              |   |   |                                   |
| (вид объекта недвижимости)            |   |   |                                   |
| Лист № <u>    </u> Раздела <b>3.2</b> | Всего листов раздела <b>3.2</b> : <u>    </u> | Всего разделов: <u>    </u>                       | Всего листов выписки: <u>    </u> |
| <b>30.09.2021 № 99/2021/420826151</b> |   |   |                                   |
| Кадастровый номер:                    |   | <b>02:22:000000:157 (единое землепользование)</b> |                                   |

| Сведения о характерных точках границы земельного участка |            |            |                                   |   |
|--|------------|------------|-----------------------------------|---|
| Система координат:                                       |            |            |                                   |   |
| Зона №   |            |            |                                   |   |
| Номер точки  | Координаты |            | Описание закрепления на местности | Средняя квадратическая погрешность определения координат характерных точек границ земельного участка, м |
|  | X          | Y          |                                   |   |
| 1  | 2          | 3          | 4                                 | 5   |
| 661  | 736065.47  | 1298302.2  | данные отсутствуют                | данные отсутствуют  |
| 662  | 736060.52  | 1298305.5  | данные отсутствуют                | данные отсутствуют  |
| 663  | 736053.65  | 1298310.71 | данные отсутствуют                | данные отсутствуют  |
| 664  | 736053.63  | 1298310.72 | данные отсутствуют                | данные отсутствуют  |
| 665  | 736050.61  | 1298314.31 | данные отсутствуют                | данные отсутствуют  |
| 666  | 736050.6   | 1298314.33 | данные отсутствуют                | данные отсутствуют  |
| 667  | 736048.01  | 1298319.87 | данные отсутствуют                | данные отсутствуют  |
| 668  | 736031.82  | 1298325.6  | данные отсутствуют                | данные отсутствуют  |
| 669  | 736014.16  | 1298372.66 | данные отсутствуют                | данные отсутствуют  |
| 670  | 735999.22  | 1298379.64 | данные отсутствуют                | данные отсутствуют  |
| 671  | 735992.7   | 1298379.4  | данные отсутствуют                | данные отсутствуют  |
| 672  | 735987.2   | 1298379.4  | данные отсутствуют                | данные отсутствуют  |
| 673  | 735967.42  | 1298377.48 | данные отсутствуют                | данные отсутствуют  |
| 674  | 735967.4   | 1298377.48 | данные отсутствуют                | данные отсутствуют  |
| 675  | 735959.17  | 1298378.58 | данные отсутствуют                | данные отсутствуют  |

|                               |         |                   |
|-------------------------------|---------|-------------------|
| Государственный регистратор   |         | ФГИС ЕГРН         |
| полное наименование должности | подпись | инициалы, фамилия |

М.П.

Раздел 3.2

Выписка из Единого государственного реестра недвижимости об объекте недвижимости  
Описание местоположения земельного участка

|                                       |   |   |                                   |
|---------------------------------------|---|---|-----------------------------------|
| <b>Земельный участок</b>              |   |   |                                   |
| (вид объекта недвижимости)            |   |   |                                   |
| Лист № <u>    </u> Раздела <b>3.2</b> | Всего листов раздела <b>3.2</b> : <u>    </u> | Всего разделов: <u>    </u>                       | Всего листов выписки: <u>    </u> |
| <b>30.09.2021 № 99/2021/420826151</b> |   |   |                                   |
| Кадастровый номер:                    |   | <b>02:22:000000:157 (единое землепользование)</b> |                                   |

| Сведения о характерных точках границы земельного участка |            |            |                                   |   |
|--|------------|------------|-----------------------------------|---|
| Система координат:                                       |            |            |                                   |   |
| Зона №   |            |            |                                   |   |
| Номер точки  | Координаты |            | Описание закрепления на местности | Средняя квадратическая погрешность определения координат характерных точек границ земельного участка, м |
|  | X          | Y          |                                   |   |
| 1  | 2          | 3          | 4                                 | 5   |
| 676  | 735950.38  | 1298378.29 | данные отсутствуют                | данные отсутствуют  |
| 677  | 735945.16  | 1298378.29 | данные отсутствуют                | данные отсутствуют  |
| 678  | 735939.4   | 1298378.29 | данные отсутствуют                | данные отсутствуют  |
| 679  | 735935.84  | 1298376.93 | данные отсутствуют                | данные отсутствуют  |
| 680  | 735925.95  | 1298373.91 | данные отсутствуют                | данные отсутствуют  |
| 681  | 735925.92  | 1298373.91 | данные отсутствуют                | данные отсутствуют  |
| 682  | 735920.44  | 1298373.62 | данные отсутствуют                | данные отсутствуют  |
| 683  | 735916.31  | 1298373.08 | данные отсутствуют                | данные отсутствуют  |
| 684  | 735913.59  | 1298372.53 | данные отсутствуют                | данные отсутствуют  |
| 685  | 735905.92  | 1298368.15 | данные отсутствуют                | данные отсутствуют  |
| 686  | 735901.53  | 1298362.95 | данные отсутствуют                | данные отсутствуют  |
| 687  | 735898.88  | 1298359.57 | данные отсутствуют                | данные отсутствуют  |
| 688  | 735893.62  | 1298322.69 | данные отсутствуют                | данные отсутствуют  |
| 689  | 735902.78  | 1298287.86 | данные отсутствуют                | данные отсутствуют  |
| 690  | 735905.11  | 1298284.47 | данные отсутствуют                | данные отсутствуют  |

|                               |         |                   |
|-------------------------------|---------|-------------------|
| Государственный регистратор   |         | ФГИС ЕГРН         |
| полное наименование должности | подпись | инициалы, фамилия |

М.П.

|                                       |   |   |                                   |
|---------------------------------------|---|---|-----------------------------------|
| <b>Земельный участок</b>              |   |   |                                   |
| (вид объекта недвижимости)            |   |   |                                   |
| Лист № <u>    </u> Раздела <b>3.2</b> | Всего листов раздела <b>3.2</b> : <u>    </u> | Всего разделов: <u>    </u>                       | Всего листов выписки: <u>    </u> |
| <b>30.09.2021 № 99/2021/420826151</b> |   |   |                                   |
| Кадастровый номер:                    |   | <b>02:22:000000:157 (единое землепользование)</b> |                                   |

| Сведения о характерных точках границы земельного участка |            |            |                                   |   |
|--|------------|------------|-----------------------------------|---|
| Система координат:                                       |            |            |                                   |   |
| Зона №   |            |            |                                   |   |
| Номер точки  | Координаты |            | Описание закрепления на местности | Средняя квадратическая погрешность определения координат характерных точек границ земельного участка, м |
|  | X          | Y          |                                   |   |
| 1  | 2          | 3          | 4                                 | 5   |
| 691  | 735910.05  | 1298277.04 | данные отсутствуют                | данные отсутствуют  |
| 692  | 735911.99  | 1298274.29 | данные отсутствуют                | данные отсутствуют  |
| 693  | 735915.56  | 1298268.8  | данные отсутствуют                | данные отсутствуют  |
| 694  | 735915.57  | 1298268.77 | данные отсутствуют                | данные отсутствуют  |
| 695  | 735917.49  | 1298261.35 | данные отсутствуют                | данные отсутствуют  |
| 696  | 735919.42  | 1298252.81 | данные отсутствуют                | данные отсутствуют  |
| 697  | 735920.79  | 1298242.64 | данные отсутствуют                | данные отсутствуют  |
| 698  | 735920.79  | 1298235.49 | данные отсутствуют                | данные отсутствуют  |
| 699  | 735920.52  | 1298226.43 | данные отсутствуют                | данные отсутствуют  |
| 700  | 735920.52  | 1298226.41 | данные отсутствуют                | данные отсутствуют  |
| 701  | 735918.87  | 1298217.89 | данные отсутствуют                | данные отсутствуют  |
| 702  | 735917.49  | 1298208    | данные отсутствуют                | данные отсутствуют  |
| 703  | 735915.57  | 1298200.84 | данные отсутствуют                | данные отсутствуют  |
| 704  | 735913.65  | 1298192.6  | данные отсутствуют                | данные отсутствуют  |
| 705  | 735912     | 1298185.44 | данные отсутствуют                | данные отсутствуют  |

|                               |         |                   |
|-------------------------------|---------|-------------------|
| Государственный регистратор   |         | ФГИС ЕГРН         |
| полное наименование должности | подпись | инициалы, фамилия |

М.П.

Раздел 3.2

Выписка из Единого государственного реестра недвижимости об объекте недвижимости  
Описание местоположения земельного участка

|                                       |   |   |                                   |
|---------------------------------------|---|---|-----------------------------------|
| <b>Земельный участок</b>              |   |   |                                   |
| (вид объекта недвижимости)            |   |   |                                   |
| Лист № <u>    </u> Раздела <b>3.2</b> | Всего листов раздела <b>3.2</b> : <u>    </u> | Всего разделов: <u>    </u>                       | Всего листов выписки: <u>    </u> |
| <b>30.09.2021 № 99/2021/420826151</b> |   |   |                                   |
| Кадастровый номер:                    |   | <b>02:22:000000:157 (единое землепользование)</b> |                                   |

| Сведения о характерных точках границы земельного участка |            |            |                                   |   |
|--|------------|------------|-----------------------------------|---|
| Система координат:                                       |            |            |                                   |   |
| Зона №   |            |            |                                   |   |
| Номер точки  | Координаты |            | Описание закрепления на местности | Средняя квадратическая погрешность определения координат характерных точек границ земельного участка, м |
|  | X          | Y          |                                   |   |
| 1  | 2          | 3          | 4                                 | 5   |
| 706  | 735909.52  | 1298176.93 | данные отсутствуют                | данные отсутствуют  |
| 707  | 735906.78  | 1298168.13 | данные отсутствуют                | данные отсутствуют  |
| 708  | 735906.77  | 1298168.12 | данные отсутствуют                | данные отсутствуют  |
| 709  | 735903.74  | 1298162.1  | данные отсутствуют                | данные отсутствуют  |
| 710  | 735900.73  | 1298153.03 | данные отсутствуют                | данные отсутствуют  |
| 711  | 735898.52  | 1298145.6  | данные отсутствуют                | данные отсутствуют  |
| 712  | 735896.56  | 1298139.94 | данные отсутствуют                | данные отсутствуют  |
| 713  | 735896.55  | 1298081.22 | данные отсутствуют                | данные отсутствуют  |
| 714  | 735891.45  | 1298073.07 | данные отсутствуют                | данные отсутствуют  |
| 715  | 735891.39  | 1298072.25 | данные отсутствуют                | данные отсутствуют  |
| 716  | 735890.29  | 1298063.73 | данные отсутствуют                | данные отсутствуют  |
| 717  | 735890.29  | 1298063.71 | данные отсутствуют                | данные отсутствуют  |
| 718  | 735887.8   | 1298056.02 | данные отсутствуют                | данные отсутствуют  |
| 719  | 735884.78  | 1298048.04 | данные отсутствуют                | данные отсутствуют  |
| 720  | 735884.77  | 1298048.02 | данные отсутствуют                | данные отсутствуют  |

|                               |         |                   |
|-------------------------------|---------|-------------------|
| Государственный регистратор   |         | ФГИС ЕГРН         |
| полное наименование должности | подпись | инициалы, фамилия |

М.П.

|                                       |   |   |                                   |
|---------------------------------------|---|---|-----------------------------------|
| <b>Земельный участок</b>              |   |   |                                   |
| (вид объекта недвижимости)            |   |   |                                   |
| Лист № <u>    </u> Раздела <b>3.2</b> | Всего листов раздела <b>3.2</b> : <u>    </u> | Всего разделов: <u>    </u>                       | Всего листов выписки: <u>    </u> |
| <b>30.09.2021 № 99/2021/420826151</b> |   |   |                                   |
| Кадастровый номер:                    |   | <b>02:22:000000:157 (единое землепользование)</b> |                                   |

| Сведения о характерных точках границы земельного участка |            |            |                                   |   |
|--|------------|------------|-----------------------------------|---|
| Система координат:                                       |            |            |                                   |   |
| Зона №   |            |            |                                   |   |
| Номер точки  | Координаты |            | Описание закрепления на местности | Средняя квадратическая погрешность определения координат характерных точек границ земельного участка, м |
|  | X          | Y          |                                   |   |
| 1  | 2          | 3          | 4                                 | 5   |
| 721  | 735880.37  | 1298043.08 | данные отсутствуют                | данные отсутствуют  |
| 722  | 735876.79  | 1298038.68 | данные отсутствуют                | данные отсутствуют  |
| 723  | 735874.32  | 1298036.21 | данные отсутствуют                | данные отсутствуют  |
| 724  | 735871.03  | 1298032.63 | данные отсутствуют                | данные отсутствуют  |
| 725  | 735868.28  | 1298029.6  | данные отсутствуют                | данные отсутствуют  |
| 726  | 735864.44  | 1298025.22 | данные отсутствуют                | данные отсутствуют  |
| 727  | 735864.42  | 1298025.21 | данные отсутствуют                | данные отсутствуют  |
| 728  | 735859.19  | 1298021.35 | данные отсутствуют                | данные отсутствуют  |
| 729  | 735859.18  | 1298021.34 | данные отсутствуют                | данные отсутствуют  |
| 730  | 735846.82  | 1298014.48 | данные отсутствуют                | данные отсутствуют  |
| 731  | 735846.79  | 1298014.47 | данные отсутствуют                | данные отсутствуют  |
| 732  | 735841.03  | 1298013.64 | данные отсутствуют                | данные отсутствуют  |
| 733  | 735835.26  | 1298012.26 | данные отсутствуют                | данные отсутствуют  |
| 734  | 735824.27  | 1298010.34 | данные отсутствуют                | данные отсутствуют  |
| 735  | 735824.25  | 1298010.34 | данные отсутствуют                | данные отсутствуют  |

|                               |         |                   |
|-------------------------------|---------|-------------------|
| Государственный регистратор   |         | ФГИС ЕГРН         |
| полное наименование должности | подпись | инициалы, фамилия |

М.П.

|                                       |   |   |                                   |
|---------------------------------------|---|---|-----------------------------------|
| <b>Земельный участок</b>              |   |   |                                   |
| (вид объекта недвижимости)            |   |   |                                   |
| Лист № <u>    </u> Раздела <b>3.2</b> | Всего листов раздела <b>3.2</b> : <u>    </u> | Всего разделов: <u>    </u>                       | Всего листов выписки: <u>    </u> |
| <b>30.09.2021 № 99/2021/420826151</b> |   |   |                                   |
| Кадастровый номер:                    |   | <b>02:22:000000:157 (единое землепользование)</b> |                                   |

| Сведения о характерных точках границы земельного участка |            |            |                                   |   |
|--|------------|------------|-----------------------------------|---|
| Система координат:                                       |            |            |                                   |   |
| Зона №   |            |            |                                   |   |
| Номер точки  | Координаты |            | Описание закрепления на местности | Средняя квадратическая погрешность определения координат характерных точек границ земельного участка, м |
|  | X          | Y          |                                   |   |
| 1  | 2          | 3          | 4                                 | 5   |
| 736  | 735817.93  | 1298010.34 | данные отсутствуют                | данные отсутствуют  |
| 737  | 735812.98  | 1298010.34 | данные отсутствуют                | данные отсутствуют  |
| 738  | 735808.31  | 1298010.34 | данные отсутствуют                | данные отсутствуют  |
| 739  | 735808.28  | 1298010.34 | данные отсутствуют                | данные отсутствуют  |
| 740  | 735804.98  | 1298011.45 | данные отсутствуют                | данные отсутствуют  |
| 741  | 735804.97  | 1298011.46 | данные отсутствуют                | данные отсутствуют  |
| 742  | 735804.95  | 1298011.47 | данные отсутствуют                | данные отсутствуют  |
| 743  | 735801.38  | 1298014.49 | данные отсутствуют                | данные отсутствуют  |
| 744  | 735801.37  | 1298014.5  | данные отсутствуют                | данные отсутствуют  |
| 745  | 735798.9   | 1298017.25 | данные отсутствуют                | данные отсутствуют  |
| 746  | 735795.6   | 1298020.82 | данные отсутствуют                | данные отсутствуют  |
| 747  | 735791.49  | 1298025.21 | данные отсутствуют                | данные отсутствуют  |
| 748  | 735787.11  | 1298028.5  | данные отсутствуют                | данные отсутствуют  |
| 749  | 735781.09  | 1298029.57 | данные отсутствуют                | данные отсутствуют  |
| 750  | 735776.14  | 1298030.41 | данные отсутствуют                | данные отсутствуют  |

|                               |         |                   |
|-------------------------------|---------|-------------------|
| Государственный регистратор   |         | ФГИС ЕГРН         |
| полное наименование должности | подпись | инициалы, фамилия |

М.П.

|                                       |   |   |                                   |
|---------------------------------------|---|---|-----------------------------------|
| <b>Земельный участок</b>              |   |   |                                   |
| (вид объекта недвижимости)            |   |   |                                   |
| Лист № <u>    </u> Раздела <b>3.2</b> | Всего листов раздела <b>3.2</b> : <u>    </u> | Всего разделов: <u>    </u>                       | Всего листов выписки: <u>    </u> |
| <b>30.09.2021 № 99/2021/420826151</b> |   |   |                                   |
| Кадастровый номер:                    |   | <b>02:22:000000:157 (единое землепользование)</b> |                                   |

| Сведения о характерных точках границы земельного участка |            |            |                                   |   |
|--|------------|------------|-----------------------------------|---|
| Система координат:                                       |            |            |                                   |   |
| Зона №   |            |            |                                   |   |
| Номер точки  | Координаты |            | Описание закрепления на местности | Средняя квадратическая погрешность определения координат характерных точек границ земельного участка, м |
|  | X          | Y          |                                   |   |
| 1  | 2          | 3          | 4                                 | 5   |
| 751  | 735771.19  | 1298031.78 | данные отсутствуют                | данные отсутствуют  |
| 752  | 735771.17  | 1298031.79 | данные отсутствуют                | данные отсутствуют  |
| 753  | 735767.6   | 1298033.44 | данные отсутствуют                | данные отсутствуют  |
| 754  | 735764.85  | 1298034.54 | данные отсутствуют                | данные отсутствуют  |
| 755  | 735764.83  | 1298034.55 | данные отсутствуют                | данные отсутствуют  |
| 756  | 735762.07  | 1298037.17 | данные отсутствуют                | данные отсутствуют  |
| 757  | 735751.59  | 1298023.01 | данные отсутствуют                | данные отсутствуют  |
| 758  | 735751.04  | 1298019.91 | данные отсутствуют                | данные отсутствуют  |
| 759  | 735751.03  | 1298019.89 | данные отсутствуют                | данные отсутствуют  |
| 760  | 735748.06  | 1298014.41 | данные отсутствуют                | данные отсутствуют  |
| 761  | 735748.03  | 1298014.38 | данные отсутствуют                | данные отсутствуют  |
| 762  | 735743.91  | 1298011.4  | данные отсутствуют                | данные отсутствуют  |
| 763  | 735743.87  | 1298011.39 | данные отсутствуют                | данные отсутствуют  |
| 764  | 735742.91  | 1298011.3  | данные отсутствуют                | данные отсутствуют  |
| 765  | 735721.12  | 1297981.87 | данные отсутствуют                | данные отсутствуют  |

|                               |         |                   |
|-------------------------------|---------|-------------------|
| Государственный регистратор   |         | ФГИС ЕГРН         |
| полное наименование должности | подпись | инициалы, фамилия |

М.П.

Раздел 3.2

Выписка из Единого государственного реестра недвижимости об объекте недвижимости  
Описание местоположения земельного участка

|                                       |   |   |                                   |
|---------------------------------------|---|---|-----------------------------------|
| <b>Земельный участок</b>              |   |   |                                   |
| (вид объекта недвижимости)            |   |   |                                   |
| Лист № <u>    </u> Раздела <b>3.2</b> | Всего листов раздела <b>3.2</b> : <u>    </u> | Всего разделов: <u>    </u>                       | Всего листов выписки: <u>    </u> |
| <b>30.09.2021 № 99/2021/420826151</b> |   |   |                                   |
| Кадастровый номер:                    |   | <b>02:22:000000:157 (единое землепользование)</b> |                                   |

| Сведения о характерных точках границы земельного участка |            |            |                                   |   |
|--|------------|------------|-----------------------------------|---|
| Система координат:                                       |            |            |                                   |   |
| Зона №   |            |            |                                   |   |
| Номер точки  | Координаты |            | Описание закрепления на местности | Средняя квадратическая погрешность определения координат характерных точек границ земельного участка, м |
|  | X          | Y          |                                   |   |
| 1  | 2          | 3          | 4                                 | 5   |
| 766  | 735721.46  | 1297981.41 | данные отсутствуют                | данные отсутствуют  |
| 767  | 735721.47  | 1297981.39 | данные отсутствуют                | данные отсутствуют  |
| 768  | 735722.56  | 1297978.13 | данные отсутствуют                | данные отсутствуют  |
| 769  | 735722.56  | 1297978.1  | данные отсутствуют                | данные отсутствуют  |
| 770  | 735722.56  | 1297973.75 | данные отсутствуют                | данные отсутствуют  |
| 771  | 735724.06  | 1297968.29 | данные отсутствуют                | данные отсутствуют  |
| 772  | 735724.06  | 1297968.26 | данные отсутствуют                | данные отсутствуют  |
| 773  | 735723.26  | 1297960.83 | данные отсутствуют                | данные отсутствуют  |
| 774  | 735721.32  | 1297953.86 | данные отсутствуют                | данные отсутствуют  |
| 775  | 735721.44  | 1297945.41 | данные отсутствуют                | данные отсутствуют  |
| 776  | 735720.86  | 1297939.8  | данные отсутствуют                | данные отсутствуют  |
| 777  | 735719.3   | 1297930.82 | данные отсутствуют                | данные отсутствуют  |
| 778  | 735717.13  | 1297924.33 | данные отсутствуют                | данные отсутствуют  |
| 779  | 735717.13  | 1297919.98 | данные отсутствуют                | данные отсутствуют  |
| 780  | 735717.13  | 1297914.02 | данные отсутствуют                | данные отсутствуют  |

|                               |         |                   |
|-------------------------------|---------|-------------------|
| Государственный регистратор   |         | ФГИС ЕГРН         |
| полное наименование должности | подпись | инициалы, фамилия |

М.П.



|                                       |   |   |                                   |
|---------------------------------------|---|---|-----------------------------------|
| <b>Земельный участок</b>              |   |   |                                   |
| (вид объекта недвижимости)            |   |   |                                   |
| Лист № <u>    </u> Раздела <b>3.2</b> | Всего листов раздела <b>3.2</b> : <u>    </u> | Всего разделов: <u>    </u>                       | Всего листов выписки: <u>    </u> |
| <b>30.09.2021 № 99/2021/420826151</b> |   |   |                                   |
| Кадастровый номер:                    |   | <b>02:22:000000:157 (единое землепользование)</b> |                                   |

| Сведения о характерных точках границы земельного участка |            |            |                                   |   |
|--|------------|------------|-----------------------------------|---|
| Система координат:                                       |            |            |                                   |   |
| Зона №   |            |            |                                   |   |
| Номер точки  | Координаты |            | Описание закрепления на местности | Средняя квадратическая погрешность определения координат характерных точек границ земельного участка, м |
|  | X          | Y          |                                   |   |
| 1  | 2          | 3          | 4                                 | 5   |
| 781  | 735717.13  | 1297914    | данные отсутствуют                | данные отсутствуют  |
| 782  | 735716.18  | 1297910.54 | данные отсутствуют                | данные отсутствуют  |
| 783  | 735716.17  | 1297910.52 | данные отсутствуют                | данные отсутствуют  |
| 784  | 735716.14  | 1297910.49 | данные отсутствуют                | данные отсутствуют  |
| 785  | 735713.05  | 1297908.2  | данные отсутствуют                | данные отсутствуют  |
| 786  | 735707.9   | 1297904.2  | данные отсутствуют                | данные отсутствуют  |
| 787  | 735707.9   | 1297898.27 | данные отсутствуют                | данные отсутствуют  |
| 788  | 735707.89  | 1297898.23 | данные отсутствуют                | данные отсутствуют  |
| 789  | 735707.88  | 1297898.22 | данные отсутствуют                | данные отсутствуют  |
| 790  | 735706.79  | 1297896.59 | данные отсутствуют                | данные отсутствуют  |
| 791  | 735706.77  | 1297896.57 | данные отсутствуют                | данные отсутствуют  |
| 792  | 735703.51  | 1297894.38 | данные отсутствуют                | данные отсутствуют  |
| 793  | 735703.48  | 1297894.37 | данные отсутствуют                | данные отсутствуют  |
| 794  | 735699.68  | 1297893.29 | данные отсутствуют                | данные отсутствуют  |
| 795  | 735699.66  | 1297893.29 | данные отсутствуют                | данные отсутствуют  |

|                               |         |                   |
|-------------------------------|---------|-------------------|
| Государственный регистратор   |         | ФГИС ЕГРН         |
| полное наименование должности | подпись | инициалы, фамилия |

М.П.

|                                       |   |   |                                   |
|---------------------------------------|---|---|-----------------------------------|
| <b>Земельный участок</b>              |   |   |                                   |
| (вид объекта недвижимости)            |   |   |                                   |
| Лист № <u>    </u> Раздела <b>3.2</b> | Всего листов раздела <b>3.2</b> : <u>    </u> | Всего разделов: <u>    </u>                       | Всего листов выписки: <u>    </u> |
| <b>30.09.2021 № 99/2021/420826151</b> |   |   |                                   |
| Кадастровый номер:                    |   | <b>02:22:000000:157 (единое землепользование)</b> |                                   |

| Сведения о характерных точках границы земельного участка |            |            |                                   |   |
|--|------------|------------|-----------------------------------|---|
| Система координат:                                       |            |            |                                   |   |
| Зона №   |            |            |                                   |   |
| Номер точки  | Координаты |            | Описание закрепления на местности | Средняя квадратическая погрешность определения координат характерных точек границ земельного участка, м |
|  | X          | Y          |                                   |   |
| 1  | 2          | 3          | 4                                 | 5   |
| 796  | 735699.62  | 1297893.3  | данные отсутствуют                | данные отсутствуют  |
| 797  | 735699.61  | 1297893.31 | данные отсутствуют                | данные отсутствуют  |
| 798  | 735696.35  | 1297895.48 | данные отсутствуют                | данные отсутствуют  |
| 799  | 735692.01  | 1297898.75 | данные отсутствуют                | данные отсутствуют  |
| 800  | 735687.14  | 1297901.97 | данные отсутствуют                | данные отсутствуют  |
| 801  | 735685.48  | 1297902.21 | данные отсутствуют                | данные отсутствуют  |
| 802  | 735667.17  | 1297890    | данные отсутствуют                | данные отсутствуют  |
| 803  | 735667.17  | 1297889.79 | данные отсутствуют                | данные отсутствуют  |
| 804  | 735687.43  | 1297884.3  | данные отсутствуют                | данные отсутствуют  |
| 805  | 735901.48  | 1297944.13 | данные отсутствуют                | данные отсутствуют  |
| 806  | 736088.37  | 1298129.62 | данные отсутствуют                | данные отсутствуют  |
| 807  | 736100.35  | 1298145.14 | данные отсутствуют                | данные отсутствуют  |
| 808  | 736126.58  | 1298145.14 | данные отсутствуют                | данные отсутствуют  |
| 809  | 736225.86  | 1298124.53 | данные отсутствуют                | данные отсутствуют  |
| 810  | 736334.51  | 1298208.83 | данные отсутствуют                | данные отсутствуют  |

|                               |         |                   |
|-------------------------------|---------|-------------------|
| Государственный регистратор   |         | ФГИС ЕГРН         |
| полное наименование должности | подпись | инициалы, фамилия |

М.П.

|                                       |                                       |   |                           |
|---------------------------------------|---------------------------------------|---|---------------------------|
| <b>Земельный участок</b>              |                                       |   |                           |
| (вид объекта недвижимости)            |                                       |   |                           |
| Лист № ___ Раздела <b>3.2</b>         | Всего листов раздела <b>3.2</b> : ___ | Всего разделов: ___                               | Всего листов выписки: ___ |
| <b>30.09.2021 № 99/2021/420826151</b> |                                       |   |                           |
| Кадастровый номер:                    |                                       | <b>02:22:000000:157 (единое землепользование)</b> |                           |

| Сведения о характерных точках границы земельного участка |            |            |                                   |   |
|--|------------|------------|-----------------------------------|---|
| Система координат:                                       |            |            |                                   |   |
| Зона №   |            |            |                                   |   |
| Номер точки  | Координаты |            | Описание закрепления на местности | Средняя квадратическая погрешность определения координат характерных точек границ земельного участка, м |
|  | X          | Y          |                                   |   |
| 1  | 2          | 3          | 4                                 | 5   |
| 811  | 736364.48  | 1298206.95 | данные отсутствуют                | данные отсутствуют  |
| 812  | 736401.95  | 1298203.21 | данные отсутствуют                | данные отсутствуют  |
| 813  | 736489.99  | 1298259.4  | данные отсутствуют                | данные отсутствуют  |
| 814  | 736518.09  | 1298244.42 | данные отсутствуют                | данные отсутствуют  |
| 815  | 736559.3   | 1298216.32 | данные отсутствуют                | данные отсутствуют  |
| 816  | 736608.01  | 1298195.71 | данные отсутствуют                | данные отсутствуют  |
| 817  | 736727.9   | 1298147.01 | данные отсутствуют                | данные отсутствуют  |
| 818  | 736778.48  | 1298139.52 | данные отсутствуют                | данные отсутствуют  |
| 819  | 736847.79  | 1298145.14 | данные отсутствуют                | данные отсутствуют  |
| 820  | 736911.48  | 1298124.53 | данные отсутствуют                | данные отсутствуют  |
| 821  | 736933.96  | 1298079.57 | данные отсутствуют                | данные отсутствуют  |
| 822  | 736948.94  | 1298012.13 | данные отсутствуют                | данные отсутствуют  |
| 823  | 736992.03  | 1297869.76 | данные отсутствуют                | данные отсутствуют  |
| 824  | 737018.26  | 1297731.14 | данные отсутствуют                | данные отсутствуют  |
| 825  | 737035.11  | 1297695.55 | данные отсутствуют                | данные отсутствуют  |

|                               |         |                   |
|-------------------------------|---------|-------------------|
| Государственный регистратор   |         | ФГИС ЕГРН         |
| полное наименование должности | подпись | инициалы, фамилия |

М.П.

Раздел 3.2

Выписка из Единого государственного реестра недвижимости об объекте недвижимости  
Описание местоположения земельного участка

|                                       |                                       |   |                           |
|---------------------------------------|---------------------------------------|---|---------------------------|
| <b>Земельный участок</b>              |                                       |   |                           |
| (вид объекта недвижимости)            |                                       |   |                           |
| Лист № ___ Раздела <b>3.2</b>         | Всего листов раздела <b>3.2</b> : ___ | Всего разделов: ___                               | Всего листов выписки: ___ |
| <b>30.09.2021 № 99/2021/420826151</b> |                                       |   |                           |
| Кадастровый номер:                    |                                       | <b>02:22:000000:157 (единое землепользование)</b> |                           |

| Сведения о характерных точках границы земельного участка |            |            |                                   |   |
|--|------------|------------|-----------------------------------|---|
| Система координат:                                       |            |            |                                   |   |
| Зона №   |            |            |                                   |   |
| Номер точки  | Координаты |            | Описание закрепления на местности | Средняя квадратическая погрешность определения координат характерных точек границ земельного участка, м |
|  | X          | Y          |                                   |   |
| 1  | 2          | 3          | 4                                 | 5   |
| 826  | 737091.31  | 1297626.24 | данные отсутствуют                | данные отсутствуют  |
| 827  | 737220.7   | 1297494.14 | данные отсутствуют                | данные отсутствуют  |
| 828  | 737324.6   | 1297429.53 | данные отсутствуют                | данные отсутствуют  |
| 829  | 737482.53  | 1297333.66 | данные отсутствуют                | данные отсутствуют  |
| 830  | 737532.54  | 1297299.75 | данные отсутствуют                | данные отсутствуют  |
| 831  | 735738.65  | 1295651.73 | данные отсутствуют                | данные отсутствуют  |
| 832  | 735735.75  | 1295653.23 | данные отсутствуют                | данные отсутствуют  |
| 833  | 735729.77  | 1295639.58 | данные отсутствуют                | данные отсутствуют  |
| 834  | 735728.34  | 1295632.5  | данные отсутствуют                | данные отсутствуют  |
| 835  | 735728.33  | 1295632.48 | данные отсутствуют                | данные отсутствуют  |
| 836  | 735728.32  | 1295632.46 | данные отсутствуют                | данные отсутствуют  |
| 837  | 735723.94  | 1295627.85 | данные отсутствуют                | данные отсутствуют  |
| 838  | 735722.98  | 1295623.76 | данные отсутствуют                | данные отсутствуют  |
| 839  | 735724.87  | 1295619.41 | данные отсутствуют                | данные отсутствуют  |
| 840  | 735763.02  | 1295607.7  | данные отсутствуют                | данные отсутствуют  |

|                               |         |                   |
|-------------------------------|---------|-------------------|
| Государственный регистратор   |         | ФГИС ЕГРН         |
| полное наименование должности | подпись | инициалы, фамилия |

М.П.

Выписка из Единого государственного реестра недвижимости об объекте недвижимости  
Описание местоположения земельного участка

|                                |                    |  |                      |
|--------------------------------|--------------------|--|----------------------|
| <b>Земельный участок</b>       |                    |  |                      |
| (вид объекта недвижимости)     |                    |  |                      |
| Лист №                         | Раздела <b>3.2</b> | Всего листов раздела <b>3.2</b> : ____     | Всего разделов: ____ |
| 30.09.2021 № 99/2021/420826151 |                    | Всего листов выписки: ____                 |                      |
| Кадастровый номер:             |                    | 02:22:000000:157 (единое землепользование) |                      |

| Сведения о характерных точках границы земельного участка |            |            |                                   |   |
|--|------------|------------|-----------------------------------|---|
| Система координат:                                       |            |            |                                   |   |
| Зона №   |            |            |                                   |   |
| Номер точки  | Координаты |            | Описание закрепления на местности | Средняя квадратическая погрешность определения координат характерных точек границ земельного участка, м |
|  | X          | Y          |                                   |   |
| 1  | 2          | 3          | 4                                 | 5   |
| 841  | 735765.98  | 1295607.47 | данные отсутствуют                | данные отсутствуют  |
| 842  | 735773.52  | 1295613.57 | данные отсутствуют                | данные отсутствуют  |
| 843  | 735778.39  | 1295619.9  | данные отсутствуют                | данные отсутствуют  |
| 844  | 735778.41  | 1295619.92 | данные отсутствуют                | данные отсутствуют  |
| 845  | 735789.13  | 1295627.23 | данные отсутствуют                | данные отсутствуют  |
| 846  | 735789.14  | 1295627.24 | данные отсутствуют                | данные отсутствуют  |
| 847  | 735789.16  | 1295627.25 | данные отсутствуют                | данные отсутствуют  |
| 848  | 735799.15  | 1295629.93 | данные отсутствуют                | данные отсутствуют  |
| 849  | 735799.17  | 1295629.93 | данные отсутствуют                | данные отсутствуют  |
| 850  | 735810.38  | 1295629.93 | данные отсутствуют                | данные отсутствуют  |
| 851  | 735810.4   | 1295629.93 | данные отсутствуют                | данные отсутствуют  |
| 852  | 735816.5   | 1295628.47 | данные отсутствуют                | данные отсутствуют  |
| 853  | 735816.53  | 1295628.45 | данные отсутствуют                | данные отсутствуют  |
| 854  | 735823.11  | 1295623.57 | данные отсутствуют                | данные отсутствуют  |
| 855  | 735831.15  | 1295617.48 | данные отсутствуют                | данные отсутствуют  |

|                               |         |                   |
|-------------------------------|---------|-------------------|
| Государственный регистратор   |         | ФГИС ЕГРН         |
| полное наименование должности | подпись | инициалы, фамилия |

М.П.

Раздел 3.2

Выписка из Единого государственного реестра недвижимости об объекте недвижимости  
Описание местоположения земельного участка

|                                |                    |  |                      |
|--------------------------------|--------------------|--|----------------------|
| <b>Земельный участок</b>       |                    |  |                      |
| (вид объекта недвижимости)     |                    |  |                      |
| Лист №                         | Раздела <b>3.2</b> | Всего листов раздела <b>3.2</b> : ____     | Всего разделов: ____ |
| 30.09.2021 № 99/2021/420826151 |                    | Всего листов выписки: ____                 |                      |
| Кадастровый номер:             |                    | 02:22:000000:157 (единое землепользование) |                      |

| Сведения о характерных точках границы земельного участка |            |            |                                   |   |
|--|------------|------------|-----------------------------------|---|
| Система координат:                                       |            |            |                                   |   |
| Зона №   |            |            |                                   |   |
| Номер точки  | Координаты |            | Описание закрепления на местности | Средняя квадратическая погрешность определения координат характерных точек границ земельного участка, м |
|  | X          | Y          |                                   |   |
| 1  | 2          | 3          | 4                                 | 5   |
| 856  | 735837.49  | 1295612.6  | данные отсутствуют                | данные отсутствуют  |
| 857  | 735842.35  | 1295609.69 | данные отсутствуют                | данные отсутствуют  |
| 858  | 735849.16  | 1295607.75 | данные отсутствуют                | данные отсутствуют  |
| 859  | 735857.43  | 1295606.53 | данные отсутствуют                | данные отсутствуют  |
| 860  | 735857.46  | 1295606.52 | данные отсутствуют                | данные отсутствуют  |
| 861  | 735864.79  | 1295603.11 | данные отсутствуют                | данные отсутствуют  |
| 862  | 735864.82  | 1295603.07 | данные отсутствуют                | данные отсутствуют  |
| 863  | 735867.49  | 1295597.24 | данные отсутствуют                | данные отсутствуют  |
| 864  | 735870.38  | 1295595.31 | данные отсутствуют                | данные отсутствуют  |
| 865  | 735877.2   | 1295592.38 | данные отсутствуют                | данные отсутствуют  |
| 866  | 735885     | 1295589.47 | данные отсутствуют                | данные отсутствуют  |
| 867  | 735891.33  | 1295587.52 | данные отсутствуют                | данные отсутствуют  |
| 868  | 735891.34  | 1295587.51 | данные отсутствуют                | данные отсутствуют  |
| 869  | 735900.37  | 1295582.39 | данные отсутствуют                | данные отсутствуют  |
| 870  | 735900.38  | 1295582.38 | данные отсутствуют                | данные отсутствуют  |

|                               |         |                   |
|-------------------------------|---------|-------------------|
| Государственный регистратор   |         | ФГИС ЕГРН         |
| полное наименование должности | подпись | инициалы, фамилия |

М.П.

|                                       |   |   |                                   |
|---------------------------------------|---|---|-----------------------------------|
| <b>Земельный участок</b>              |   |   |                                   |
| (вид объекта недвижимости)            |   |   |                                   |
| Лист № <u>    </u> Раздела <b>3.2</b> | Всего листов раздела <b>3.2</b> : <u>    </u> | Всего разделов: <u>    </u>                       | Всего листов выписки: <u>    </u> |
| <b>30.09.2021 № 99/2021/420826151</b> |   |   |                                   |
| Кадастровый номер:                    |   | <b>02:22:000000:157 (единое землепользование)</b> |                                   |

| Сведения о характерных точках границы земельного участка |            |            |                                   |   |
|--|------------|------------|-----------------------------------|---|
| Система координат:                                       |            |            |                                   |   |
| Зона №   |            |            |                                   |   |
| Номер точки  | Координаты |            | Описание закрепления на местности | Средняя квадратическая погрешность определения координат характерных точек границ земельного участка, м |
|  | X          | Y          |                                   |   |
| 1  | 2          | 3          | 4                                 | 5   |
| 871  | 735905.21  | 1295578.56 | данные отсутствуют                | данные отсутствуют  |
| 872  | 735911.1   | 1295575.21 | данные отсутствуют                | данные отсутствуют  |
| 873  | 735921.47  | 1295569.32 | данные отсутствуют                | данные отсутствуют  |
| 874  | 735926.13  | 1295570.22 | данные отсутствуют                | данные отсутствуют  |
| 875  | 735926.15  | 1295570.22 | данные отсутствуют                | данные отсутствуют  |
| 876  | 735933.96  | 1295570.46 | данные отсутствуют                | данные отсутствуют  |
| 877  | 735942.25  | 1295569.97 | данные отсутствуют                | данные отсутствуют  |
| 878  | 735942.28  | 1295569.96 | данные отсутствуют                | данные отсутствуют  |
| 879  | 735948.62  | 1295567.04 | данные отсутствуют                | данные отсутствуют  |
| 880  | 735957.64  | 1295562.41 | данные отсутствуют                | данные отсутствуют  |
| 881  | 735957.65  | 1295562.4  | данные отсутствуют                | данные отсутствуют  |
| 882  | 735967.63  | 1295555.58 | данные отсутствуют                | данные отсутствуют  |
| 883  | 735974.69  | 1295553.15 | данные отсутствуют                | данные отсутствуют  |
| 884  | 735974.71  | 1295553.14 | данные отсутствуют                | данные отсутствуют  |
| 885  | 735974.72  | 1295553.13 | данные отсутствуют                | данные отсутствуют  |

|                               |         |                   |
|-------------------------------|---------|-------------------|
| Государственный регистратор   |         | ФГИС ЕГРН         |
| полное наименование должности | подпись | инициалы, фамилия |

М.П.

Раздел 3.2

Выписка из Единого государственного реестра недвижимости об объекте недвижимости  
Описание местоположения земельного участка

|                                       |   |   |                                   |
|---------------------------------------|---|---|-----------------------------------|
| <b>Земельный участок</b>              |   |   |                                   |
| (вид объекта недвижимости)            |   |   |                                   |
| Лист № <u>    </u> Раздела <b>3.2</b> | Всего листов раздела <b>3.2</b> : <u>    </u> | Всего разделов: <u>    </u>                       | Всего листов выписки: <u>    </u> |
| <b>30.09.2021 № 99/2021/420826151</b> |   |   |                                   |
| Кадастровый номер:                    |   | <b>02:22:000000:157 (единое землепользование)</b> |                                   |

| Сведения о характерных точках границы земельного участка |            |            |                                   |   |
|--|------------|------------|-----------------------------------|---|
| Система координат:                                       |            |            |                                   |   |
| Зона №   |            |            |                                   |   |
| Номер точки  | Координаты |            | Описание закрепления на местности | Средняя квадратическая погрешность определения координат характерных точек границ земельного участка, м |
|  | X          | Y          |                                   |   |
| 1  | 2          | 3          | 4                                 | 5   |
| 886  | 735980.07  | 1295548.76 | данные отсутствуют                | данные отсутствуют  |
| 887  | 735984.93  | 1295546.56 | данные отсутствуют                | данные отсутствуют  |
| 888  | 735994.67  | 1295542.66 | данные отсутствуют                | данные отсутствуют  |
| 889  | 735994.69  | 1295542.65 | данные отсутствуют                | данные отсутствуют  |
| 890  | 735998.59  | 1295539.97 | данные отсутствуют                | данные отсутствуют  |
| 891  | 735998.62  | 1295539.93 | данные отсутствуют                | данные отсутствуют  |
| 892  | 736000.57  | 1295534.33 | данные отсутствуют                | данные отсутствуют  |
| 893  | 736000.58  | 1295534.3  | данные отсутствуют                | данные отсутствуют  |
| 894  | 736000.58  | 1295534.27 | данные отсутствуют                | данные отсутствуют  |
| 895  | 735998     | 1295525.83 | данные отсутствуют                | данные отсутствуют  |
| 896  | 736060.13  | 1295490.53 | данные отсутствуют                | данные отсутствуют  |
| 897  | 736064.83  | 1295491    | данные отсутствуют                | данные отсутствуют  |
| 898  | 736064.85  | 1295491    | данные отсутствуют                | данные отсутствуют  |
| 899  | 736072.89  | 1295490.03 | данные отсутствуют                | данные отсутствуют  |
| 900  | 736072.92  | 1295490.02 | данные отсутствуют                | данные отсутствуют  |

|                               |         |                   |
|-------------------------------|---------|-------------------|
| Государственный регистратор   |         | ФГИС ЕГРН         |
| полное наименование должности | подпись | инициалы, фамилия |

М.П.

|                                       |   |   |                                   |
|---------------------------------------|---|---|-----------------------------------|
| <b>Земельный участок</b>              |   |   |                                   |
| (вид объекта недвижимости)            |   |   |                                   |
| Лист № <u>    </u> Раздела <b>3.2</b> | Всего листов раздела <b>3.2</b> : <u>    </u> | Всего разделов: <u>    </u>                       | Всего листов выписки: <u>    </u> |
| <b>30.09.2021 № 99/2021/420826151</b> |   |   |                                   |
| Кадастровый номер:                    |   | <b>02:22:000000:157 (единое землепользование)</b> |                                   |

| Сведения о характерных точках границы земельного участка |            |            |                                   |   |
|--|------------|------------|-----------------------------------|---|
| Система координат:                                       |            |            |                                   |   |
| Зона №   |            |            |                                   |   |
| Номер точки  | Координаты |            | Описание закрепления на местности | Средняя квадратическая погрешность определения координат характерных точек границ земельного участка, м |
|  | X          | Y          |                                   |   |
| 1  | 2          | 3          | 4                                 | 5   |
| 901  | 736078.53  | 1295486.85 | данные отсутствуют                | данные отсутствуют  |
| 902  | 736078.54  | 1295486.84 | данные отсутствуют                | данные отсутствуют  |
| 903  | 736084.39  | 1295481.24 | данные отсутствуют                | данные отсутствуют  |
| 904  | 736084.41  | 1295481.2  | данные отсутствуют                | данные отсутствуют  |
| 905  | 736084.85  | 1295479.98 | данные отсутствуют                | данные отсутствуют  |
| 906  | 736119.22  | 1295465.44 | данные отсутствуют                | данные отсутствуют  |
| 907  | 736124.51  | 1295468.08 | данные отсутствуют                | данные отсутствуют  |
| 908  | 736124.55  | 1295468.09 | данные отсутствуют                | данные отсутствуют  |
| 909  | 736131.38  | 1295468.09 | данные отсутствуют                | данные отсутствуют  |
| 910  | 736139.43  | 1295466.88 | данные отсутствуют                | данные отсутствуют  |
| 911  | 736139.47  | 1295466.87 | данные отсутствуют                | данные отсутствуют  |
| 912  | 736139.49  | 1295466.85 | данные отсутствуют                | данные отсутствуют  |
| 913  | 736145.07  | 1295460.77 | данные отсутствуют                | данные отсутствуют  |
| 914  | 736149.68  | 1295459.32 | данные отсутствуют                | данные отсутствуют  |
| 915  | 736149.7   | 1295459.31 | данные отсутствуют                | данные отсутствуют  |

|                               |         |                   |
|-------------------------------|---------|-------------------|
| Государственный регистратор   |         | ФГИС ЕГРН         |
| полное наименование должности | подпись | инициалы, фамилия |

М.П.

Раздел 3.2

|                                       |   |   |                                   |
|---------------------------------------|---|---|-----------------------------------|
| <b>Земельный участок</b>              |   |   |                                   |
| (вид объекта недвижимости)            |   |   |                                   |
| Лист № <u>    </u> Раздела <b>3.2</b> | Всего листов раздела <b>3.2</b> : <u>    </u> | Всего разделов: <u>    </u>                       | Всего листов выписки: <u>    </u> |
| <b>30.09.2021 № 99/2021/420826151</b> |   |   |                                   |
| Кадастровый номер:                    |   | <b>02:22:000000:157 (единое землепользование)</b> |                                   |

| Сведения о характерных точках границы земельного участка |            |            |                                   |   |
|--|------------|------------|-----------------------------------|---|
| Система координат:                                       |            |            |                                   |   |
| Зона №   |            |            |                                   |   |
| Номер точки  | Координаты |            | Описание закрепления на местности | Средняя квадратическая погрешность определения координат характерных точек границ земельного участка, м |
|  | X          | Y          |                                   |   |
| 1  | 2          | 3          | 4                                 | 5   |
| 916  | 736149.71  | 1295459.3  | данные отсутствуют                | данные отсутствуют  |
| 917  | 736154.58  | 1295455.16 | данные отсутствуют                | данные отсутствуют  |
| 918  | 736160.89  | 1295451.76 | данные отсутствуют                | данные отсутствуют  |
| 919  | 736168.9   | 1295450.79 | данные отсутствуют                | данные отсутствуют  |
| 920  | 736171.56  | 1295451.75 | данные отсутствуют                | данные отсутствуют  |
| 921  | 736171.59  | 1295451.76 | данные отсутствуют                | данные отсутствуют  |
| 922  | 736171.61  | 1295451.76 | данные отсутствуют                | данные отсутствуют  |
| 923  | 736177.21  | 1295450.79 | данные отсутствуют                | данные отсутствуют  |
| 924  | 736177.24  | 1295450.77 | данные отсутствуют                | данные отсутствуют  |
| 925  | 736182.85  | 1295446.87 | данные отсутствуют                | данные отсутствуют  |
| 926  | 736182.88  | 1295446.85 | данные отсутствуют                | данные отсутствуют  |
| 927  | 736187.27  | 1295440.02 | данные отсутствуют                | данные отсутствуют  |
| 928  | 736187.28  | 1295440    | данные отсутствуют                | данные отсутствуют  |
| 929  | 736187.7   | 1295437.83 | данные отсутствуют                | данные отсутствуют  |
| 930  | 736237.04  | 1295419.65 | данные отсутствуют                | данные отсутствуют  |

|                               |         |                   |
|-------------------------------|---------|-------------------|
| Государственный регистратор   |         | ФГИС ЕГРН         |
| полное наименование должности | подпись | инициалы, фамилия |

М.П.

|                                       |                    |   |                      |
|---------------------------------------|--------------------|---|----------------------|
| <b>Земельный участок</b>              |                    |   |                      |
| (вид объекта недвижимости)            |                    |   |                      |
| Лист №                                | Раздела <b>3.2</b> | Всего листов раздела <b>3.2</b> : ____            | Всего разделов: ____ |
| Всего листов выписки: ____            |                    |   |                      |
| <b>30.09.2021 № 99/2021/420826151</b> |                    |   |                      |
| Кадастровый номер:                    |                    | <b>02:22:000000:157 (единое землепользование)</b> |                      |

| Сведения о характерных точках границы земельного участка |            |            |                                   |   |
|--|------------|------------|-----------------------------------|---|
| Система координат:                                       |            |            |                                   |   |
| Зона №   |            |            |                                   |   |
| Номер точки  | Координаты |            | Описание закрепления на местности | Средняя квадратическая погрешность определения координат характерных точек границ земельного участка, м |
|  | X          | Y          |                                   |   |
| 1  | 2          | 3          | 4                                 | 5   |
| 931  | 736248.28  | 1295422.47 | данные отсутствуют                | данные отсутствуют  |
| 932  | 736269.45  | 1295427.76 | данные отсутствуют                | данные отсутствуют  |
| 933  | 736271.19  | 1295431.24 | данные отсутствуют                | данные отсутствуют  |
| 934  | 736271.2   | 1295431.26 | данные отсутствуют                | данные отсутствуют  |
| 935  | 736277.05  | 1295437.84 | данные отсутствуют                | данные отсутствуют  |
| 936  | 736277.08  | 1295437.86 | данные отсутствуют                | данные отсутствуют  |
| 937  | 736277.1   | 1295437.87 | данные отсутствуют                | данные отсутствуют  |
| 938  | 736283.68  | 1295439.33 | данные отсутствуют                | данные отсутствуют  |
| 939  | 736283.7   | 1295439.33 | данные отсутствуют                | данные отсутствуют  |
| 940  | 736290.04  | 1295439.33 | данные отсутствуют                | данные отсутствуют  |
| 941  | 736290.08  | 1295439.32 | данные отсутствуют                | данные отсутствуют  |
| 942  | 736292.84  | 1295438.02 | данные отсутствуют                | данные отсутствуют  |
| 943  | 736315.33  | 1295454.89 | данные отсутствуют                | данные отсутствуют  |
| 944  | 736342.83  | 1295478.42 | данные отсутствуют                | данные отсутствуют  |
| 945  | 736349.83  | 1295477.42 | данные отсутствуют                | данные отсутствуют  |

|                               |         |                   |
|-------------------------------|---------|-------------------|
| Государственный регистратор   |         | ФГИС ЕГРН         |
| полное наименование должности | подпись | инициалы, фамилия |

М.П.

Раздел 3.2

Выписка из Единого государственного реестра недвижимости об объекте недвижимости  
Описание местоположения земельного участка

|                                       |                    |   |                      |
|---------------------------------------|--------------------|---|----------------------|
| <b>Земельный участок</b>              |                    |   |                      |
| (вид объекта недвижимости)            |                    |   |                      |
| Лист №                                | Раздела <b>3.2</b> | Всего листов раздела <b>3.2</b> : ____            | Всего разделов: ____ |
| Всего листов выписки: ____            |                    |   |                      |
| <b>30.09.2021 № 99/2021/420826151</b> |                    |   |                      |
| Кадастровый номер:                    |                    | <b>02:22:000000:157 (единое землепользование)</b> |                      |

| Сведения о характерных точках границы земельного участка |            |            |                                   |   |
|--|------------|------------|-----------------------------------|---|
| Система координат:                                       |            |            |                                   |   |
| Зона №   |            |            |                                   |   |
| Номер точки  | Координаты |            | Описание закрепления на местности | Средняя квадратическая погрешность определения координат характерных точек границ земельного участка, м |
|  | X          | Y          |                                   |   |
| 1  | 2          | 3          | 4                                 | 5   |
| 946  | 736353.09  | 1295481.23 | данные отсутствуют                | данные отсутствуют  |
| 947  | 736353.11  | 1295481.24 | данные отсутствуют                | данные отсутствуют  |
| 948  | 736359.69  | 1295485.87 | данные отсутствуют                | данные отсутствуют  |
| 949  | 736359.7   | 1295485.88 | данные отсутствуют                | данные отсутствуют  |
| 950  | 736359.72  | 1295485.89 | данные отсутствуют                | данные отсутствуют  |
| 951  | 736365.34  | 1295487.35 | данные отсутствуют                | данные отсутствуют  |
| 952  | 736378.02  | 1295488.57 | данные отсутствуют                | данные отсутствуют  |
| 953  | 736378.05  | 1295488.57 | данные отсутствуют                | данные отсутствуют  |
| 954  | 736388.51  | 1295485.4  | данные отсутствуют                | данные отсутствуют  |
| 955  | 736395.31  | 1295486.37 | данные отсутствуют                | данные отсутствуют  |
| 956  | 736400.89  | 1295488.31 | данные отсутствуют                | данные отсутствуют  |
| 957  | 736408.21  | 1295491.97 | данные отсутствуют                | данные отсутствуют  |
| 958  | 736417.71  | 1295497.33 | данные отсутствуют                | данные отсутствуют  |
| 959  | 736428.18  | 1295503.41 | данные отсутствуют                | данные отсутствуют  |
| 960  | 736435.97  | 1295509.75 | данные отсутствуют                | данные отсутствуют  |

|                               |         |                   |
|-------------------------------|---------|-------------------|
| Государственный регистратор   |         | ФГИС ЕГРН         |
| полное наименование должности | подпись | инициалы, фамилия |

М.П.

Выписка из Единого государственного реестра недвижимости об объекте недвижимости  
Описание местоположения земельного участка

|                                       |                                      |   |                          |
|---------------------------------------|--------------------------------------|---|--------------------------|
| <b>Земельный участок</b>              |                                      |   |                          |
| (вид объекта недвижимости)            |                                      |   |                          |
| Лист № __ Раздела <b>3.2</b>          | Всего листов раздела <b>3.2</b> : __ | Всего разделов: __                                | Всего листов выписки: __ |
| <b>30.09.2021 № 99/2021/420826151</b> |                                      |   |                          |
| Кадастровый номер:                    |                                      | <b>02:22:000000:157 (единое землепользование)</b> |                          |

| Сведения о характерных точках границы земельного участка |            |            |                                   |   |
|--|------------|------------|-----------------------------------|---|
| Система координат:                                       |            |            |                                   |   |
| Зона №   |            |            |                                   |   |
| Номер точки  | Координаты |            | Описание закрепления на местности | Средняя квадратическая погрешность определения координат характерных точек границ земельного участка, м |
|  | X          | Y          |                                   |   |
| 1  | 2          | 3          | 4                                 | 5   |
| 961  | 736435.99  | 1295509.76 | данные отсутствуют                | данные отсутствуют  |
| 962  | 736449.88  | 1295516.83 | данные отсутствуют                | данные отсутствуют  |
| 963  | 736449.91  | 1295516.84 | данные отсутствуют                | данные отсутствуют  |
| 964  | 736458.19  | 1295517.81 | данные отсутствуют                | данные отсутствуют  |
| 965  | 736468.9   | 1295521.47 | данные отсутствуют                | данные отсутствуют  |
| 966  | 736468.93  | 1295521.47 | данные отсутствуют                | данные отсутствуют  |
| 967  | 736480.16  | 1295521.23 | данные отсутствуют                | данные отсутствуют  |
| 968  | 736491.12  | 1295520.01 | данные отсутствуют                | данные отсутствуют  |
| 969  | 736501.12  | 1295518.79 | данные отсутствуют                | данные отсутствуют  |
| 970  | 736501.14  | 1295518.78 | данные отсутствуют                | данные отсутствуют  |
| 971  | 736509.91  | 1295515.37 | данные отсутствуют                | данные отсутствуют  |
| 972  | 736509.93  | 1295515.36 | данные отсутствуют                | данные отсутствуют  |
| 973  | 736514.8   | 1295511.96 | данные отсутствуют                | данные отсутствуют  |
| 974  | 736521.13  | 1295508.3  | данные отсутствуют                | данные отсутствуют  |
| 975  | 736530.87  | 1295503.92 | данные отсутствуют                | данные отсутствуют  |

|                               |         |                   |
|-------------------------------|---------|-------------------|
| Государственный регистратор   |         | ФГИС ЕГРН         |
| полное наименование должности | подпись | инициалы, фамилия |

М.П.

Раздел 3.2

Выписка из Единого государственного реестра недвижимости об объекте недвижимости  
Описание местоположения земельного участка

|                                       |                                      |   |                          |
|---------------------------------------|--------------------------------------|---|--------------------------|
| <b>Земельный участок</b>              |                                      |   |                          |
| (вид объекта недвижимости)            |                                      |   |                          |
| Лист № __ Раздела <b>3.2</b>          | Всего листов раздела <b>3.2</b> : __ | Всего разделов: __                                | Всего листов выписки: __ |
| <b>30.09.2021 № 99/2021/420826151</b> |                                      |   |                          |
| Кадастровый номер:                    |                                      | <b>02:22:000000:157 (единое землепользование)</b> |                          |

| Сведения о характерных точках границы земельного участка |            |            |                                   |   |
|--|------------|------------|-----------------------------------|---|
| Система координат:                                       |            |            |                                   |   |
| Зона №   |            |            |                                   |   |
| Номер точки  | Координаты |            | Описание закрепления на местности | Средняя квадратическая погрешность определения координат характерных точек границ земельного участка, м |
|  | X          | Y          |                                   |   |
| 1  | 2          | 3          | 4                                 | 5   |
| 976  | 736544.52  | 1295500.51 | данные отсутствуют                | данные отсутствуют  |
| 977  | 736554.76  | 1295497.34 | данные отсутствуют                | данные отсутствуют  |
| 978  | 736554.78  | 1295497.33 | данные отсутствуют                | данные отсутствуют  |
| 979  | 736554.79  | 1295497.31 | данные отсутствуют                | данные отсутствуют  |
| 980  | 736561.12  | 1295490.73 | данные отсутствуют                | данные отсутствуют  |
| 981  | 736561.13  | 1295490.72 | данные отсутствуют                | данные отсутствуют  |
| 982  | 736565.52  | 1295484.64 | данные отсутствуют                | данные отсутствуют  |
| 983  | 736571.11  | 1295479.53 | данные отсутствуют                | данные отсутствуют  |
| 984  | 736580.11  | 1295474.91 | данные отсутствуют                | данные отсутствуют  |
| 985  | 736588.17  | 1295471.25 | данные отсутствуют                | данные отсутствуют  |
| 986  | 736588.19  | 1295471.23 | данные отсутствуют                | данные отсутствуют  |
| 987  | 736596.47  | 1295462.21 | данные отсутствуют                | данные отсутствуют  |
| 988  | 736596.48  | 1295462.2  | данные отсутствуют                | данные отсутствуют  |
| 989  | 736602.57  | 1295452.7  | данные отсутствуют                | данные отсутствуют  |
| 990  | 736609.14  | 1295444.92 | данные отсутствуют                | данные отсутствуют  |

|                               |         |                   |
|-------------------------------|---------|-------------------|
| Государственный регистратор   |         | ФГИС ЕГРН         |
| полное наименование должности | подпись | инициалы, фамилия |

М.П.

|                                       |                                       |   |                           |
|---------------------------------------|---------------------------------------|---|---------------------------|
| <b>Земельный участок</b>              |                                       |   |                           |
| (вид объекта недвижимости)            |                                       |   |                           |
| Лист № ___ Раздела <b>3.2</b>         | Всего листов раздела <b>3.2</b> : ___ | Всего разделов: ___                               | Всего листов выписки: ___ |
| <b>30.09.2021 № 99/2021/420826151</b> |                                       |   |                           |
| Кадастровый номер:                    |                                       | <b>02:22:000000:157 (единое землепользование)</b> |                           |

| Сведения о характерных точках границы земельного участка |            |            |                                   |   |
|--|------------|------------|-----------------------------------|---|
| Система координат:                                       |            |            |                                   |   |
| Зона №   |            |            |                                   |   |
| Номер точки  | Координаты |            | Описание закрепления на местности | Средняя квадратическая погрешность определения координат характерных точек границ земельного участка, м |
|  | X          | Y          |                                   |   |
| 1  | 2          | 3          | 4                                 | 5   |
| 991  | 736615.45  | 1295440.54 | данные отсутствуют                | данные отсутствуют  |
| 992  | 736625.44  | 1295436.4  | данные отсутствуют                | данные отсутствуют  |
| 993  | 736625.46  | 1295436.4  | данные отсутствуют                | данные отсутствуют  |
| 994  | 736625.47  | 1295436.39 | данные отсутствуют                | данные отсутствуют  |
| 995  | 736631.07  | 1295432    | данные отсутствуют                | данные отсутствуют  |
| 996  | 736631.08  | 1295431.99 | данные отсутствуют                | данные отсутствуют  |
| 997  | 736634.74  | 1295427.36 | данные отсутствуют                | данные отсутствуют  |
| 998  | 736639.76  | 1295421.96 | данные отсутствуют                | данные отсутствуют  |
| 999  | 736648.44  | 1295415.71 | данные отсутствуют                | данные отсутствуют  |
| 1000   | 736662.61  | 1295406.26 | данные отсутствуют                | данные отсутствуют  |
| 1001   | 736666.62  | 1295405.21 | данные отсутствуют                | данные отсутствуют  |
| 1002   | 736674.42  | 1295403.75 | данные отсутствуют                | данные отсутствуют  |
| 1003   | 736685.15  | 1295401.8  | данные отсутствуют                | данные отсутствуют  |
| 1004   | 736692.21  | 1295399.61 | данные отсутствуют                | данные отсутствуют  |
| 1005   | 736703.66  | 1295398.14 | данные отсутствуют                | данные отсутствуют  |

|                               |         |                   |
|-------------------------------|---------|-------------------|
| Государственный регистратор   |         | ФГИС ЕГРН         |
| полное наименование должности | подпись | инициалы, фамилия |

М.П.

Раздел 3.2

Выписка из Единого государственного реестра недвижимости об объекте недвижимости  
Описание местоположения земельного участка

|                                       |                                       |   |                           |
|---------------------------------------|---------------------------------------|---|---------------------------|
| <b>Земельный участок</b>              |                                       |   |                           |
| (вид объекта недвижимости)            |                                       |   |                           |
| Лист № ___ Раздела <b>3.2</b>         | Всего листов раздела <b>3.2</b> : ___ | Всего разделов: ___                               | Всего листов выписки: ___ |
| <b>30.09.2021 № 99/2021/420826151</b> |                                       |   |                           |
| Кадастровый номер:                    |                                       | <b>02:22:000000:157 (единое землепользование)</b> |                           |

| Сведения о характерных точках границы земельного участка |            |            |                                   |   |
|--|------------|------------|-----------------------------------|---|
| Система координат:                                       |            |            |                                   |   |
| Зона №   |            |            |                                   |   |
| Номер точки  | Координаты |            | Описание закрепления на местности | Средняя квадратическая погрешность определения координат характерных точек границ земельного участка, м |
|  | X          | Y          |                                   |   |
| 1  | 2          | 3          | 4                                 | 5   |
| 1006   | 736720.47  | 1295394.98 | данные отсутствуют                | данные отсутствуют  |
| 1007   | 736732.18  | 1295393.27 | данные отсутствуют                | данные отсутствуют  |
| 1008   | 736737.53  | 1295392.3  | данные отсутствуют                | данные отсутствуют  |
| 1009   | 736742.66  | 1295391.81 | данные отсутствуют                | данные отсутствуют  |
| 1010   | 736755.82  | 1295388.4  | данные отсутствуют                | данные отсутствуют  |
| 1011   | 736755.85  | 1295388.39 | данные отсутствуют                | данные отсутствуют  |
| 1012   | 736762.42  | 1295384.49 | данные отсутствуют                | данные отсутствуют  |
| 1013   | 736772.16  | 1295380.34 | данные отсутствуют                | данные отсутствуют  |
| 1014   | 736779.96  | 1295377.42 | данные отсутствуют                | данные отсутствуют  |
| 1015   | 736779.98  | 1295377.42 | данные отсутствуют                | данные отсутствуют  |
| 1016   | 736779.99  | 1295377.41 | данные отсутствуют                | данные отсутствуют  |
| 1017   | 736785.35  | 1295373.02 | данные отсутствуют                | данные отсутствуют  |
| 1018   | 736785.37  | 1295372.99 | данные отсутствуют                | данные отсутствуют  |
| 1019   | 736790.72  | 1295363.5  | данные отсутствуют                | данные отсутствуют  |
| 1020   | 736793.88  | 1295360.34 | данные отсутствуют                | данные отсутствуют  |

|                               |         |                   |
|-------------------------------|---------|-------------------|
| Государственный регистратор   |         | ФГИС ЕГРН         |
| полное наименование должности | подпись | инициалы, фамилия |

М.П.



|                                       |   |   |                                   |
|---------------------------------------|---|---|-----------------------------------|
| <b>Земельный участок</b>              |   |   |                                   |
| (вид объекта недвижимости)            |   |   |                                   |
| Лист № <u>    </u> Раздела <b>3.2</b> | Всего листов раздела <b>3.2</b> : <u>    </u> | Всего разделов: <u>    </u>                       | Всего листов выписки: <u>    </u> |
| <b>30.09.2021 № 99/2021/420826151</b> |   |   |                                   |
| Кадастровый номер:                    |   | <b>02:22:000000:157 (единое землепользование)</b> |                                   |

| Сведения о характерных точках границы земельного участка |            |            |                                   |   |
|--|------------|------------|-----------------------------------|---|
| Система координат:                                       |            |            |                                   |   |
| Зона №   |            |            |                                   |   |
| Номер точки  | Координаты |            | Описание закрепления на местности | Средняя квадратическая погрешность определения координат характерных точек границ земельного участка, м |
|  | X          | Y          |                                   |   |
| 1  | 2          | 3          | 4                                 | 5   |
| 1021   | 736793.89  | 1295360.33 | данные отсутствуют                | данные отсутствуют  |
| 1022   | 736799.01  | 1295353.02 | данные отсутствуют                | данные отсутствуют  |
| 1023   | 736799.02  | 1295353.01 | данные отсутствуют                | данные отсутствуют  |
| 1024   | 736804.38  | 1295343.51 | данные отсутствуют                | данные отсутствуют  |
| 1025   | 736808.76  | 1295336.93 | данные отсутствуют                | данные отсутствуют  |
| 1026   | 736814.12  | 1295330.12 | данные отсутствуют                | данные отсутствуют  |
| 1027   | 736821.67  | 1295323.3  | данные отсутствуют                | данные отсутствуют  |
| 1028   | 736821.68  | 1295323.29 | данные отсутствуют                | данные отсутствуют  |
| 1029   | 736827.28  | 1295317.2  | данные отсутствуют                | данные отсутствуют  |
| 1030   | 736827.29  | 1295317.18 | данные отсутствуют                | данные отсутствуют  |
| 1031   | 736830.46  | 1295310.6  | данные отсутствуют                | данные отсутствуют  |
| 1032   | 736830.47  | 1295310.55 | данные отсутствуют                | данные отсутствуют  |
| 1033   | 736829.98  | 1295305.91 | данные отсутствуют                | данные отсутствуют  |
| 1034   | 736829.25  | 1295302.03 | данные отсутствуют                | данные отсутствуют  |
| 1035   | 736830.47  | 1295297.42 | данные отсутствуют                | данные отсутствуют  |

|                               |         |                   |
|-------------------------------|---------|-------------------|
| Государственный регистратор   |         | ФГИС ЕГРН         |
| полное наименование должности | подпись | инициалы, фамилия |

М.П.

Раздел 3.2

|                                       |   |   |                                   |
|---------------------------------------|---|---|-----------------------------------|
| <b>Земельный участок</b>              |   |   |                                   |
| (вид объекта недвижимости)            |   |   |                                   |
| Лист № <u>    </u> Раздела <b>3.2</b> | Всего листов раздела <b>3.2</b> : <u>    </u> | Всего разделов: <u>    </u>                       | Всего листов выписки: <u>    </u> |
| <b>30.09.2021 № 99/2021/420826151</b> |   |   |                                   |
| Кадастровый номер:                    |   | <b>02:22:000000:157 (единое землепользование)</b> |                                   |

| Сведения о характерных точках границы земельного участка |            |            |                                   |   |
|--|------------|------------|-----------------------------------|---|
| Система координат:                                       |            |            |                                   |   |
| Зона №   |            |            |                                   |   |
| Номер точки  | Координаты |            | Описание закрепления на местности | Средняя квадратическая погрешность определения координат характерных точек границ земельного участка, м |
|  | X          | Y          |                                   |   |
| 1  | 2          | 3          | 4                                 | 5   |
| 1036   | 736830.47  | 1295297.4  | данные отсутствуют                | данные отсутствуют  |
| 1037   | 736830.71  | 1295291.56 | данные отсутствуют                | данные отсутствуют  |
| 1038   | 736831.93  | 1295283.02 | данные отсутствуют                | данные отсутствуют  |
| 1039   | 736831.93  | 1295277.21 | данные отсутствуют                | данные отсутствуют  |
| 1040   | 736836.05  | 1295272.85 | данные отсутствуют                | данные отсутствуют  |
| 1041   | 736841.63  | 1295269.69 | данные отсутствуют                | данные отсутствуют  |
| 1042   | 736846.99  | 1295267.25 | данные отсутствуют                | данные отсутствуют  |
| 1043   | 736851.86  | 1295265.3  | данные отсутствуют                | данные отсутствуют  |
| 1044   | 736859.66  | 1295262.63 | данные отсутствуют                | данные отсутствуют  |
| 1045   | 736859.67  | 1295262.62 | данные отсутствуют                | данные отсутствуют  |
| 1046   | 736866.47  | 1295259.71 | данные отсутствуют                | данные отсутствуют  |
| 1047   | 736875.48  | 1295258.49 | данные отсутствуют                | данные отсутствуют  |
| 1048   | 736883.04  | 1295257.51 | данные отсутствуют                | данные отсутствуют  |
| 1049   | 736883.06  | 1295257.51 | данные отсутствуют                | данные отсутствуют  |
| 1050   | 736890.86  | 1295254.83 | данные отсутствуют                | данные отсутствуют  |

|                               |         |                   |
|-------------------------------|---------|-------------------|
| Государственный регистратор   |         | ФГИС ЕГРН         |
| полное наименование должности | подпись | инициалы, фамилия |

М.П.

|                                       |   |   |                                   |
|---------------------------------------|---|---|-----------------------------------|
| <b>Земельный участок</b>              |   |   |                                   |
| (вид объекта недвижимости)            |   |   |                                   |
| Лист № <u>    </u> Раздела <b>3.2</b> | Всего листов раздела <b>3.2</b> : <u>    </u> | Всего разделов: <u>    </u>                       | Всего листов выписки: <u>    </u> |
| <b>30.09.2021 № 99/2021/420826151</b> |   |   |                                   |
| Кадастровый номер:                    |   | <b>02:22:000000:157 (единое землепользование)</b> |                                   |

| Сведения о характерных точках границы земельного участка |            |            |                                   |   |
|--|------------|------------|-----------------------------------|---|
| Система координат:                                       |            |            |                                   |   |
| Зона №   |            |            |                                   |   |
| Номер точки  | Координаты |            | Описание закрепления на местности | Средняя квадратическая погрешность определения координат характерных точек границ земельного участка, м |
|  | X          | Y          |                                   |   |
| 1  | 2          | 3          | 4                                 | 5   |
| 1051   | 736890.88  | 1295254.82 | данные отсутствуют                | данные отсутствуют  |
| 1052   | 736890.89  | 1295254.81 | данные отсутствуют                | данные отсутствуют  |
| 1053   | 736899.9   | 1295247.26 | данные отсутствуют                | данные отсутствуют  |
| 1054   | 736899.92  | 1295247.23 | данные отсутствуют                | данные отсутствуют  |
| 1055   | 736904.31  | 1295238.7  | данные отсутствуют                | данные отсутствуют  |
| 1056   | 736907.48  | 1295232.12 | данные отсутствуют                | данные отсутствуют  |
| 1057   | 736907.49  | 1295232.11 | данные отсутствуют                | данные отсутствуют  |
| 1058   | 736910.16  | 1295223.84 | данные отсутствуют                | данные отсутствуют  |
| 1059   | 736916.48  | 1295216.54 | данные отсутствуют                | данные отсутствуют  |
| 1060   | 736921.11  | 1295212.65 | данные отсутствуют                | данные отсутствуют  |
| 1061   | 736921.12  | 1295212.64 | данные отсутствуют                | данные отсутствуют  |
| 1062   | 736926.97  | 1295205.57 | данные отсутствуют                | данные отсутствуют  |
| 1063   | 736930.61  | 1295201.18 | данные отсутствуют                | данные отсутствуют  |
| 1064   | 736934.26  | 1295198.28 | данные отсутствуют                | данные отсутствуют  |
| 1065   | 736939.1   | 1295196.1  | данные отсутствуют                | данные отсутствуют  |

|                               |         |                   |
|-------------------------------|---------|-------------------|
| Государственный регистратор   |         | ФГИС ЕГРН         |
| полное наименование должности | подпись | инициалы, фамилия |

М.П.

Раздел 3.2

Выписка из Единого государственного реестра недвижимости об объекте недвижимости  
Описание местоположения земельного участка

|                                       |   |   |                                   |
|---------------------------------------|---|---|-----------------------------------|
| <b>Земельный участок</b>              |   |   |                                   |
| (вид объекта недвижимости)            |   |   |                                   |
| Лист № <u>    </u> Раздела <b>3.2</b> | Всего листов раздела <b>3.2</b> : <u>    </u> | Всего разделов: <u>    </u>                       | Всего листов выписки: <u>    </u> |
| <b>30.09.2021 № 99/2021/420826151</b> |   |   |                                   |
| Кадастровый номер:                    |   | <b>02:22:000000:157 (единое землепользование)</b> |                                   |

| Сведения о характерных точках границы земельного участка |            |            |                                   |   |
|--|------------|------------|-----------------------------------|---|
| Система координат:                                       |            |            |                                   |   |
| Зона №   |            |            |                                   |   |
| Номер точки  | Координаты |            | Описание закрепления на местности | Средняя квадратическая погрешность определения координат характерных точек границ земельного участка, м |
|  | X          | Y          |                                   |   |
| 1  | 2          | 3          | 4                                 | 5   |
| 1066   | 736945.91  | 1295196.34 | данные отсутствуют                | данные отсутствуют  |
| 1067   | 736951.27  | 1295196.34 | данные отсутствуют                | данные отсутствуют  |
| 1068   | 736951.31  | 1295196.33 | данные отсутствуют                | данные отсутствуют  |
| 1069   | 736957.16  | 1295193.16 | данные отсутствуют                | данные отсутствуют  |
| 1070   | 736962.76  | 1295191.21 | данные отсутствуют                | данные отсутствуют  |
| 1071   | 736970.82  | 1295186.82 | данные отсутствуют                | данные отсутствуют  |
| 1072   | 736980.32  | 1295180.73 | данные отсутствуют                | данные отсутствуют  |
| 1073   | 736980.35  | 1295180.69 | данные отсутствуют                | данные отсутствуют  |
| 1074   | 736985.96  | 1295169.97 | данные отсутствуют                | данные отсутствуют  |
| 1075   | 736985.97  | 1295169.95 | данные отсутствуют                | данные отсутствуют  |
| 1076   | 736988.88  | 1295158.75 | данные отсутствуют                | данные отсутствуют  |
| 1077   | 736992.54  | 1295151.21 | данные отсутствуют                | данные отсутствуют  |
| 1078   | 736997.65  | 1295144.4  | данные отсутствуют                | данные отсутствуют  |
| 1079   | 737004.22  | 1295138.79 | данные отсутствуют                | данные отсутствуют  |
| 1080   | 737011.47  | 1295131.77 | данные отсутствуют                | данные отсутствуют  |

|                               |         |                   |
|-------------------------------|---------|-------------------|
| Государственный регистратор   |         | ФГИС ЕГРН         |
| полное наименование должности | подпись | инициалы, фамилия |

М.П.

|                                |                    |   |                     |
|--------------------------------|--------------------|---|---------------------|
| <b>Земельный участок</b>       |                    |   |                     |
| (вид объекта недвижимости)     |                    |   |                     |
| Лист № ___                     | Раздела <b>3.2</b> | Всего листов раздела <b>3.2</b> : ___             | Всего разделов: ___ |
| 30.09.2021 № 99/2021/420826151 |                    |   |                     |
| Кадастровый номер:             |                    | <b>02:22:000000:157 (единое землепользование)</b> |                     |

| Сведения о характерных точках границы земельного участка |            |            |                                   |   |
|--|------------|------------|-----------------------------------|---|
| Система координат:                                       |            |            |                                   |   |
| Зона №   |            |            |                                   |   |
| Номер точки  | Координаты |            | Описание закрепления на местности | Средняя квадратическая погрешность определения координат характерных точек границ земельного участка, м |
|  | X          | Y          |                                   |   |
| 1  | 2          | 3          | 4                                 | 5   |
| 1081   | 737038.15  | 1295116.95 | данные отсутствуют                | данные отсутствуют  |
| 1082   | 737045.23  | 1295113.02 | данные отсутствуют                | данные отсутствуют  |
| 1083   | 737051.45  | 1295112.01 | данные отсутствуют                | данные отсутствуют  |
| 1084   | 737051.48  | 1295112    | данные отсутствуют                | данные отсутствуют  |
| 1085   | 737059.05  | 1295108.34 | данные отсутствуют                | данные отсутствуют  |
| 1086   | 737059.08  | 1295108.31 | данные отсутствуют                | данные отсутствуют  |
| 1087   | 737061.9   | 1295103.75 | данные отсутствуют                | данные отсутствуют  |
| 1088   | 737071.54  | 1295098.4  | данные отсутствуют                | данные отсутствуют  |
| 1089   | 737220.41  | 1295043.55 | данные отсутствуют                | данные отсутствуют  |
| 1090   | 737234.35  | 1295035.72 | данные отсутствуют                | данные отсутствуют  |
| 1091   | 737236.45  | 1295035.24 | данные отсутствуют                | данные отсутствуют  |
| 1092   | 737236.47  | 1295035.23 | данные отсутствуют                | данные отсутствуют  |
| 1093   | 737240.62  | 1295033.03 | данные отсутствуют                | данные отсутствуют  |
| 1094   | 737240.63  | 1295033.01 | данные отсутствуют                | данные отсутствуют  |
| 1095   | 737242.48  | 1295031.16 | данные отсутствуют                | данные отсутствуют  |

|                               |         |                   |
|-------------------------------|---------|-------------------|
| Государственный регистратор   |         | ФГИС ЕГРН         |
| полное наименование должности | подпись | инициалы, фамилия |

М.П.

Раздел 3.2

|                                |                    |   |                     |
|--------------------------------|--------------------|---|---------------------|
| <b>Земельный участок</b>       |                    |   |                     |
| (вид объекта недвижимости)     |                    |   |                     |
| Лист № ___                     | Раздела <b>3.2</b> | Всего листов раздела <b>3.2</b> : ___             | Всего разделов: ___ |
| 30.09.2021 № 99/2021/420826151 |                    |   |                     |
| Кадастровый номер:             |                    | <b>02:22:000000:157 (единое землепользование)</b> |                     |

| Сведения о характерных точках границы земельного участка |            |            |                                   |   |
|--|------------|------------|-----------------------------------|---|
| Система координат:                                       |            |            |                                   |   |
| Зона №   |            |            |                                   |   |
| Номер точки  | Координаты |            | Описание закрепления на местности | Средняя квадратическая погрешность определения координат характерных точек границ земельного участка, м |
|  | X          | Y          |                                   |   |
| 1  | 2          | 3          | 4                                 | 5   |
| 1096   | 737257.13  | 1295022.93 | данные отсутствуют                | данные отсутствуют  |
| 1097   | 737262.28  | 1295021.83 | данные отсутствуют                | данные отсутствуют  |
| 1098   | 737268.62  | 1295020.12 | данные отсутствуют                | данные отсутствуют  |
| 1099   | 737268.64  | 1295020.11 | данные отсутствуют                | данные отсутствуют  |
| 1100   | 737275.46  | 1295017.2  | данные отсутствуют                | данные отсутствуют  |
| 1101   | 737284.22  | 1295015.01 | данные отсутствуют                | данные отсутствуют  |
| 1102   | 737284.23  | 1295015    | данные отсутствуют                | данные отсутствуют  |
| 1103   | 737293.74  | 1295011.1  | данные отсутствуют                | данные отсутствуют  |
| 1104   | 737293.76  | 1295011.09 | данные отсутствуют                | данные отсутствуют  |
| 1105   | 737300.82  | 1295006.21 | данные отсутствуют                | данные отсутствуют  |
| 1106   | 737310.56  | 1294999.89 | данные отсутствуют                | данные отсутствуют  |
| 1107   | 737319.56  | 1294996.73 | данные отсутствуют                | данные отсутствуют  |
| 1108   | 737330.27  | 1294995.51 | данные отсутствуют                | данные отсутствуют  |
| 1109   | 737336.11  | 1294995.26 | данные отсутствуют                | данные отсутствуют  |
| 1110   | 737336.13  | 1294995.26 | данные отсутствуют                | данные отсутствуют  |

|                               |         |                   |
|-------------------------------|---------|-------------------|
| Государственный регистратор   |         | ФГИС ЕГРН         |
| полное наименование должности | подпись | инициалы, фамилия |

М.П.

|                                       |   |   |                                   |
|---------------------------------------|---|---|-----------------------------------|
| <b>Земельный участок</b>              |   |   |                                   |
| (вид объекта недвижимости)            |   |   |                                   |
| Лист № <u>    </u> Раздела <b>3.2</b> | Всего листов раздела <b>3.2</b> : <u>    </u> | Всего разделов: <u>    </u>                       | Всего листов выписки: <u>    </u> |
| <b>30.09.2021 № 99/2021/420826151</b> |   |   |                                   |
| Кадастровый номер:                    |   | <b>02:22:000000:157 (единое землепользование)</b> |                                   |

| Сведения о характерных точках границы земельного участка |            |            |                                   |   |
|--|------------|------------|-----------------------------------|---|
| Система координат:                                       |            |            |                                   |   |
| Зона №   |            |            |                                   |   |
| Номер точки  | Координаты |            | Описание закрепления на местности | Средняя квадратическая погрешность определения координат характерных точек границ земельного участка, м |
|  | X          | Y          |                                   |   |
| 1  | 2          | 3          | 4                                 | 5   |
| 1111   | 737340.28  | 1294994.29 | данные отсутствуют                | данные отсутствуют  |
| 1112   | 737340.31  | 1294994.28 | данные отсутствуют                | данные отсутствуют  |
| 1113   | 737340.33  | 1294994.26 | данные отсутствуют                | данные отсутствуют  |
| 1114   | 737343.98  | 1294990.36 | данные отсутствуют                | данные отсутствуют  |
| 1115   | 737343.99  | 1294990.34 | данные отсутствуют                | данные отсутствуют  |
| 1116   | 737346.92  | 1294985.23 | данные отсутствуют                | данные отсутствуют  |
| 1117   | 737349.82  | 1294980.86 | данные отсутствуют                | данные отсутствуют  |
| 1118   | 737355.91  | 1294976.98 | данные отсутствуют                | данные отсутствуют  |
| 1119   | 737355.93  | 1294976.96 | данные отсутствуют                | данные отсутствуют  |
| 1120   | 737360.8   | 1294971.84 | данные отсутствуют                | данные отсутствуют  |
| 1121   | 737360.81  | 1294971.83 | данные отсутствуют                | данные отсутствуют  |
| 1122   | 737360.82  | 1294971.81 | данные отсутствуют                | данные отсутствуют  |
| 1123   | 737362.52  | 1294966.21 | данные отсутствуют                | данные отсутствуют  |
| 1124   | 737366.08  | 1294961.77 | данные отсутствуют                | данные отсутствуют  |
| 1125   | 737443.72  | 1294918.18 | данные отсутствуют                | данные отсутствуют  |

|                               |         |                   |
|-------------------------------|---------|-------------------|
| Государственный регистратор   |         | ФГИС ЕГРН         |
| полное наименование должности | подпись | инициалы, фамилия |

М.П.

Раздел 3.2

Выписка из Единого государственного реестра недвижимости об объекте недвижимости  
Описание местоположения земельного участка

|                                       |   |   |                                   |
|---------------------------------------|---|---|-----------------------------------|
| <b>Земельный участок</b>              |   |   |                                   |
| (вид объекта недвижимости)            |   |   |                                   |
| Лист № <u>    </u> Раздела <b>3.2</b> | Всего листов раздела <b>3.2</b> : <u>    </u> | Всего разделов: <u>    </u>                       | Всего листов выписки: <u>    </u> |
| <b>30.09.2021 № 99/2021/420826151</b> |   |   |                                   |
| Кадастровый номер:                    |   | <b>02:22:000000:157 (единое землепользование)</b> |                                   |

| Сведения о характерных точках границы земельного участка |            |            |                                   |   |
|--|------------|------------|-----------------------------------|---|
| Система координат:                                       |            |            |                                   |   |
| Зона №   |            |            |                                   |   |
| Номер точки  | Координаты |            | Описание закрепления на местности | Средняя квадратическая погрешность определения координат характерных точек границ земельного участка, м |
|  | X          | Y          |                                   |   |
| 1  | 2          | 3          | 4                                 | 5   |
| 1126   | 737508.35  | 1294866.47 | данные отсутствуют                | данные отсутствуют  |
| 1127   | 737580.85  | 1294808.48 | данные отсутствуют                | данные отсутствуют  |
| 1128   | 737609.36  | 1294784.29 | данные отсутствуют                | данные отсутствуют  |
| 1129   | 737643.73  | 1294756.53 | данные отсутствуют                | данные отсутствуют  |
| 1130   | 737630.97  | 1294785.96 | данные отсутствуют                | данные отсутствуют  |
| 1131   | 737532.89  | 1294875.13 | данные отсутствуют                | данные отсутствуют  |
| 1132   | 737449.07  | 1294930.41 | данные отсутствуют                | данные отсутствуют  |
| 1133   | 737326.91  | 1295013.34 | данные отсутствуют                | данные отсутствуют  |
| 1134   | 737205.63  | 1295062.39 | данные отсутствуют                | данные отсутствуют  |
| 1135   | 737105.76  | 1295104.3  | данные отсутствуют                | данные отсутствуют  |
| 1136   | 737057.61  | 1295129.26 | данные отсутствуют                | данные отсутствуют  |
| 1137   | 737039.78  | 1295140.86 | данные отсутствуют                | данные отсутствуют  |
| 1138   | 737021.81  | 1295162.28 | данные отсутствуют                | данные отсутствуют  |
| 1139   | 737031.75  | 1295176.52 | данные отсутствуют                | данные отсутствуют  |
| 1140   | 737054.04  | 1295177.42 | данные отсутствуют                | данные отсутствуют  |

|                               |         |                   |
|-------------------------------|---------|-------------------|
| Государственный регистратор   |         | ФГИС ЕГРН         |
| полное наименование должности | подпись | инициалы, фамилия |

М.П.

Выписка из Единого государственного реестра недвижимости об объекте недвижимости  
Описание местоположения земельного участка

|                                       |                                       |   |                           |
|---------------------------------------|---------------------------------------|---|---------------------------|
| <b>Земельный участок</b>              |                                       |   |                           |
| (вид объекта недвижимости)            |                                       |   |                           |
| Лист № ___ Раздела <b>3.2</b>         | Всего листов раздела <b>3.2</b> : ___ | Всего разделов: ___                               | Всего листов выписки: ___ |
| <b>30.09.2021 № 99/2021/420826151</b> |                                       |   |                           |
| Кадастровый номер:                    |                                       | <b>02:22:000000:157 (единое землепользование)</b> |                           |

| Сведения о характерных точках границы земельного участка |            |            |                                   |   |
|--|------------|------------|-----------------------------------|---|
| Система координат:                                       |            |            |                                   |   |
| Зона №   |            |            |                                   |   |
| Номер точки  | Координаты |            | Описание закрепления на местности | Средняя квадратическая погрешность определения координат характерных точек границ земельного участка, м |
|  | X          | Y          |                                   |   |
| 1  | 2          | 3          | 4                                 | 5   |
| 1141   | 737144.11  | 1295161.37 | данные отсутствуют                | данные отсутствуют  |
| 1142   | 737201.18  | 1295153.34 | данные отсутствуют                | данные отсутствуют  |
| 1143   | 737227.04  | 1295147.1  | данные отсутствуют                | данные отсутствуют  |
| 1144   | 737280.54  | 1295126.59 | данные отсутствуют                | данные отсутствуют  |
| 1145   | 737347.41  | 1295136.4  | данные отсутствуют                | данные отсутствуют  |
| 1146   | 737334.04  | 1295156.91 | данные отсутствуют                | данные отсутствуют  |
| 1147   | 737257.35  | 1295175.63 | данные отсутствуют                | данные отсутствуют  |
| 1148   | 737055.83  | 1295195.25 | данные отсутствуют                | данные отсутствуют  |
| 1149   | 736957.37  | 1295224.3  | данные отсутствуют                | данные отсутствуют  |
| 1150   | 736897.53  | 1295262.04 | данные отсутствуют                | данные отсутствуют  |
| 1151   | 736838.15  | 1295334.31 | данные отсутствуют                | данные отсутствуют  |
| 1152   | 736917.79  | 1295377.12 | данные отсутствуют                | данные отсутствуют  |
| 1153   | 736990.98  | 1295371.6  | данные отсутствуют                | данные отсутствуют  |
| 1154   | 737063.24  | 1295375.28 | данные отсутствуют                | данные отсутствуют  |
| 1155   | 737089.02  | 1295392.77 | данные отсутствуют                | данные отсутствуют  |

|                               |         |                   |
|-------------------------------|---------|-------------------|
| Государственный регистратор   |         | ФГИС ЕГРН         |
| полное наименование должности | подпись | инициалы, фамилия |

М.П.

Раздел 3.2

Выписка из Единого государственного реестра недвижимости об объекте недвижимости  
Описание местоположения земельного участка

|                                       |                                       |   |                           |
|---------------------------------------|---------------------------------------|---|---------------------------|
| <b>Земельный участок</b>              |                                       |   |                           |
| (вид объекта недвижимости)            |                                       |   |                           |
| Лист № ___ Раздела <b>3.2</b>         | Всего листов раздела <b>3.2</b> : ___ | Всего разделов: ___                               | Всего листов выписки: ___ |
| <b>30.09.2021 № 99/2021/420826151</b> |                                       |   |                           |
| Кадастровый номер:                    |                                       | <b>02:22:000000:157 (единое землепользование)</b> |                           |

| Сведения о характерных точках границы земельного участка |            |            |                                   |   |
|--|------------|------------|-----------------------------------|---|
| Система координат:                                       |            |            |                                   |   |
| Зона №   |            |            |                                   |   |
| Номер точки  | Координаты |            | Описание закрепления на местности | Средняя квадратическая погрешность определения координат характерных точек границ земельного участка, м |
|  | X          | Y          |                                   |   |
| 1  | 2          | 3          | 4                                 | 5   |
| 1156   | 737135.09  | 1295403.26 | данные отсутствуют                | данные отсутствуют  |
| 1157   | 737186.15  | 1295436.04 | данные отсутствуют                | данные отсутствуют  |
| 1158   | 737171.88  | 1295466.88 | данные отсутствуют                | данные отсутствуют  |
| 1159   | 737052.67  | 1295463.89 | данные отсутствуют                | данные отсутствуют  |
| 1160   | 736960.17  | 1295435.48 | данные отсутствуют                | данные отсутствуют  |
| 1161   | 736826.58  | 1295395.23 | данные отсутствуют                | данные отсутствуют  |
| 1162   | 736752.27  | 1295405.24 | данные отсутствуют                | данные отсутствуют  |
| 1163   | 736682.33  | 1295435.07 | данные отсутствуют                | данные отсутствуют  |
| 1164   | 736641.62  | 1295463.57 | данные отсутствуют                | данные отсутствуют  |
| 1165   | 736636.97  | 1295491.48 | данные отсутствуют                | данные отсутствуют  |
| 1166   | 736700.76  | 1295522.31 | данные отсутствуют                | данные отсутствуют  |
| 1167   | 736680     | 1295539.76 | данные отсутствуют                | данные отсутствуют  |
| 1168   | 736647.44  | 1295531.03 | данные отсутствуют                | данные отсутствуют  |
| 1169   | 736512.5   | 1295546.16 | данные отсутствуют                | данные отсутствуют  |
| 1170   | 736394.44  | 1295539.18 | данные отсутствуют                | данные отсутствуют  |

|                               |         |                   |
|-------------------------------|---------|-------------------|
| Государственный регистратор   |         | ФГИС ЕГРН         |
| полное наименование должности | подпись | инициалы, фамилия |

М.П.

|                                       |   |   |                                   |
|---------------------------------------|---|---|-----------------------------------|
| <b>Земельный участок</b>              |   |   |                                   |
| (вид объекта недвижимости)            |   |   |                                   |
| Лист № <u>    </u> Раздела <b>3.2</b> | Всего листов раздела <b>3.2</b> : <u>    </u> | Всего разделов: <u>    </u>                       | Всего листов выписки: <u>    </u> |
| <b>30.09.2021 № 99/2021/420826151</b> |   |   |                                   |
| Кадастровый номер:                    |   | <b>02:22:000000:157 (единое землепользование)</b> |                                   |

| Сведения о характерных точках границы земельного участка |            |            |                                   |   |
|--|------------|------------|-----------------------------------|---|
| Система координат:                                       |            |            |                                   |   |
| Зона №   |            |            |                                   |   |
| Номер точки  | Координаты |            | Описание закрепления на местности | Средняя квадратическая погрешность определения координат характерных точек границ земельного участка, м |
|  | X          | Y          |                                   |   |
| 1  | 2          | 3          | 4                                 | 5   |
| 1171   | 736321.16  | 1295513    | данные отсутствуют                | данные отсутствуют  |
| 1172   | 736251.95  | 1295458.33 | данные отсутствуют                | данные отсутствуют  |
| 1173   | 736223.67  | 1295464.35 | данные отсутствуют                | данные отсутствуют  |
| 1174   | 736192.83  | 1295488.34 | данные отсутствуют                | данные отсутствуют  |
| 1175   | 736166.89  | 1295484.85 | данные отсутствуют                | данные отсутствуют  |
| 1176   | 736138.8   | 1295494.21 | данные отсутствуют                | данные отсутствуют  |
| 1177   | 736120.06  | 1295517.63 | данные отсутствуют                | данные отсутствуют  |
| 1178   | 736087.28  | 1295512.94 | данные отсутствуют                | данные отсутствуют  |
| 1179   | 736054.5   | 1295526.99 | данные отсутствуют                | данные отсутствуют  |
| 1180   | 735979.57  | 1295573.82 | данные отсутствуют                | данные отсутствуют  |
| 1181   | 735951.47  | 1295601.92 | данные отсутствуют                | данные отсутствуют  |
| 1182   | 735881.23  | 1295630.02 | данные отсутствуют                | данные отсутствуют  |
| 1183   | 735951.47  | 1295676.85 | данные отсутствуют                | данные отсутствуют  |
| 1184   | 736045.13  | 1295704.95 | данные отсутствуют                | данные отсутствуют  |
| 1185   | 736101.33  | 1295728.36 | данные отсутствуют                | данные отсутствуют  |

|                               |         |                   |
|-------------------------------|---------|-------------------|
| Государственный регистратор   |         | ФГИС ЕГРН         |
| полное наименование должности | подпись | инициалы, фамилия |

М.П.

Раздел 3.2

Выписка из Единого государственного реестра недвижимости об объекте недвижимости  
Описание местоположения земельного участка

|                                       |   |   |                                   |
|---------------------------------------|---|---|-----------------------------------|
| <b>Земельный участок</b>              |   |   |                                   |
| (вид объекта недвижимости)            |   |   |                                   |
| Лист № <u>    </u> Раздела <b>3.2</b> | Всего листов раздела <b>3.2</b> : <u>    </u> | Всего разделов: <u>    </u>                       | Всего листов выписки: <u>    </u> |
| <b>30.09.2021 № 99/2021/420826151</b> |   |   |                                   |
| Кадастровый номер:                    |   | <b>02:22:000000:157 (единое землепользование)</b> |                                   |

| Сведения о характерных точках границы земельного участка |            |            |                                   |   |
|--|------------|------------|-----------------------------------|---|
| Система координат:                                       |            |            |                                   |   |
| Зона №   |            |            |                                   |   |
| Номер точки  | Координаты |            | Описание закрепления на местности | Средняя квадратическая погрешность определения координат характерных точек границ земельного участка, м |
|  | X          | Y          |                                   |   |
| 1  | 2          | 3          | 4                                 | 5   |
| 1186   | 736167.98  | 1295741.95 | данные отсутствуют                | данные отсутствуют  |
| 1187   | 736220.24  | 1295733.38 | данные отсутствуют                | данные отсутствуют  |
| 1188   | 736269.92  | 1295789.24 | данные отсутствуют                | данные отсутствуют  |
| 1189   | 736372.95  | 1295859.49 | данные отсутствуют                | данные отсутствуют  |
| 1190   | 736363.58  | 1295878.22 | данные отсутствуют                | данные отсутствуют  |
| 1191   | 736368.26  | 1295915.68 | данные отсутствуют                | данные отсутствуют  |
| 1192   | 736368.26  | 1295999.98 | данные отсутствуют                | данные отсутствуют  |
| 1193   | 736358.88  | 1296024.47 | данные отсутствуют                | данные отсутствуют  |
| 1194   | 736292.5   | 1295918.27 | данные отсутствуют                | данные отсутствуют  |
| 1195   | 736224.7   | 1295831.39 | данные отсутствуют                | данные отсутствуют  |
| 1196   | 736163.85  | 1295794.52 | данные отсутствуют                | данные отсутствуют  |
| 1197   | 736143.83  | 1295785.53 | данные отсутствуют                | данные отсутствуют  |
| 1198   | 735980.3   | 1295740.36 | данные отсутствуют                | данные отсутствуют  |
| 1199   | 735849.19  | 1295687.01 | данные отсутствуют                | данные отсутствуют  |
| 1200   | 735777.46  | 1295650.13 | данные отсутствуют                | данные отсутствуют  |

|                               |         |                   |
|-------------------------------|---------|-------------------|
| Государственный регистратор   |         | ФГИС ЕГРН         |
| полное наименование должности | подпись | инициалы, фамилия |

М.П.

Выписка из Единого государственного реестра недвижимости об объекте недвижимости  
Описание местоположения земельного участка

|                                       |   |   |                                   |
|---------------------------------------|---|---|-----------------------------------|
| <b>Земельный участок</b>              |   |   |                                   |
| (вид объекта недвижимости)            |   |   |                                   |
| Лист № <u>    </u> Раздела <b>3.2</b> | Всего листов раздела <b>3.2</b> : <u>    </u> | Всего разделов: <u>    </u>                       | Всего листов выписки: <u>    </u> |
| <b>30.09.2021 № 99/2021/420826151</b> |   |   |                                   |
| Кадастровый номер:                    |   | <b>02:22:000000:157 (единое землепользование)</b> |                                   |

| Сведения о характерных точках границы земельного участка |            |            |                                   |   |
|--|------------|------------|-----------------------------------|---|
| Система координат:                                       |            |            |                                   |   |
| Зона №   |            |            |                                   |   |
| Номер точки  | Координаты |            | Описание закрепления на местности | Средняя квадратическая погрешность определения координат характерных точек границ земельного участка, м |
|  | X          | Y          |                                   |   |
| 1  | 2          | 3          | 4                                 | 5   |
| 1201   | 739560.79  | 1301518.24 | данные отсутствуют                | 2.5   |
| 1202   | 739535.12  | 1301470.27 | данные отсутствуют                | 0.5   |
| 1203   | 739516.57  | 1301467.46 | данные отсутствуют                | 0.5   |
| 1204   | 739495.22  | 1301451.3  | данные отсутствуют                | 0.5   |
| 1205   | 739484.09  | 1301429.87 | данные отсутствуют                | 0.5   |
| 1206   | 739474.81  | 1301422.49 | данные отсутствуют                | 0.5   |
| 1207   | 739457.8   | 1301423.02 | данные отсутствуют                | 0.5   |
| 1208   | 739448.52  | 1301416.88 | данные отсутствуют                | 0.5   |
| 1209   | 739422.22  | 1301377.7  | данные отсутствуют                | 0.5   |
| 1210   | 739391.6   | 1301352.94 | данные отсутствуют                | 0.5   |
| 1211   | 739368.09  | 1301342.22 | данные отсутствуют                | 0.5   |
| 1212   | 739341.49  | 1301339.95 | данные отсутствуют                | 0.5   |
| 1213   | 739296.04  | 1301350.15 | данные отсутствуют                | 0.5   |
| 1214   | 739275.01  | 1301348.75 | данные отсутствуют                | 0.5   |
| 1215   | 739263.56  | 1301338.56 | данные отсутствуют                | 0.5   |

|                               |         |                   |
|-------------------------------|---------|-------------------|
| Государственный регистратор   |         | ФГИС ЕГРН         |
| полное наименование должности | подпись | инициалы, фамилия |

М.П.

Раздел 3.2

Выписка из Единого государственного реестра недвижимости об объекте недвижимости  
Описание местоположения земельного участка

|                                       |   |   |                                   |
|---------------------------------------|---|---|-----------------------------------|
| <b>Земельный участок</b>              |   |   |                                   |
| (вид объекта недвижимости)            |   |   |                                   |
| Лист № <u>    </u> Раздела <b>3.2</b> | Всего листов раздела <b>3.2</b> : <u>    </u> | Всего разделов: <u>    </u>                       | Всего листов выписки: <u>    </u> |
| <b>30.09.2021 № 99/2021/420826151</b> |   |   |                                   |
| Кадастровый номер:                    |   | <b>02:22:000000:157 (единое землепользование)</b> |                                   |

| Сведения о характерных точках границы земельного участка |            |            |                                   |   |
|--|------------|------------|-----------------------------------|---|
| Система координат:                                       |            |            |                                   |   |
| Зона №   |            |            |                                   |   |
| Номер точки  | Координаты |            | Описание закрепления на местности | Средняя квадратическая погрешность определения координат характерных точек границ земельного участка, м |
|  | X          | Y          |                                   |   |
| 1  | 2          | 3          | 4                                 | 5   |
| 1216   | 739262.63  | 1301318.36 | данные отсутствуют                | 0.5   |
| 1217   | 739271.59  | 1301293.23 | данные отсутствуют                | 0.5   |
| 1218   | 739272.2   | 1301282.51 | данные отсутствуют                | 0.5   |
| 1219   | 739227.04  | 1301251.07 | данные отсутствуют                | 0.5   |
| 1220   | 739219     | 1301240    | данные отсутствуют                | 0.5   |
| 1221   | 739188.38  | 1301224.54 | данные отсутствуют                | 0.5   |
| 1222   | 739182.81  | 1301216.28 | данные отсутствуют                | 0.5   |
| 1223   | 739185.28  | 1301192.91 | данные отсутствуют                | 0.5   |
| 1224   | 739190.84  | 1301184.3  | данные отсутствуют                | 0.5   |
| 1225   | 739190.54  | 1301179.56 | данные отсутствуют                | 0.5   |
| 1226   | 739182.19  | 1301180.26 | данные отсутствуют                | 0.5   |
| 1227   | 739175.07  | 1301190.63 | данные отсутствуют                | 0.5   |
| 1228   | 739167.65  | 1301190.28 | данные отсутствуют                | 0.5   |
| 1229   | 739115.99  | 1301115.61 | данные отсутствуют                | 0.5   |
| 1230   | 739114.44  | 1301095.93 | данные отсутствуют                | 0.5   |

|                               |         |                   |
|-------------------------------|---------|-------------------|
| Государственный регистратор   |         | ФГИС ЕГРН         |
| полное наименование должности | подпись | инициалы, фамилия |

М.П.

|                                |                    |   |                     |
|--------------------------------|--------------------|---|---------------------|
| <b>Земельный участок</b>       |                    |   |                     |
| (вид объекта недвижимости)     |                    |   |                     |
| Лист № ___                     | Раздела <b>3.2</b> | Всего листов раздела <b>3.2</b> : ___             | Всего разделов: ___ |
| 30.09.2021 № 99/2021/420826151 |                    |   |                     |
| Кадастровый номер:             |                    | <b>02:22:000000:157 (единое землепользование)</b> |                     |

| Сведения о характерных точках границы земельного участка |            |            |                                   |   |
|--|------------|------------|-----------------------------------|---|
| Система координат:                                       |            |            |                                   |   |
| Зона №   |            |            |                                   |   |
| Номер точки  | Координаты |            | Описание закрепления на местности | Средняя квадратическая погрешность определения координат характерных точек границ земельного участка, м |
|  | X          | Y          |                                   |   |
| 1  | 2          | 3          | 4                                 | 5   |
| 1231   | 739098.05  | 1301091.72 | данные отсутствуют                | 0.5   |
| 1232   | 739071.45  | 1301069.93 | данные отсутствуют                | 0.5   |
| 1233   | 739049.49  | 1301064.32 | данные отсутствуют                | 0.5   |
| 1234   | 739019.8   | 1301064.85 | данные отсутствуют                | 0.5   |
| 1235   | 738992.58  | 1301035.33 | данные отсутствуют                | 0.5   |
| 1236   | 738988.56  | 1301017.94 | данные отсутствуют                | 0.5   |
| 1237   | 738969.68  | 1300983.85 | данные отсутствуют                | 0.5   |
| 1238   | 738971.84  | 1300927.79 | данные отсутствуют                | 0.5   |
| 1239   | 738951.11  | 1300889.31 | данные отсутствуют                | 0.5   |
| 1240   | 738935.96  | 1300881.58 | данные отсутствуют                | 0.5   |
| 1241   | 738898.53  | 1300831.86 | данные отсутствуют                | 0.5   |
| 1242   | 738896.05  | 1300810.77 | данные отсутствуют                | 0.5   |
| 1243   | 738913.68  | 1300793.71 | данные отсутствуют                | данные отсутствуют  |
| 1244   | 738921.09  | 1300797.07 | данные отсутствуют                | данные отсутствуют  |
| 1245   | 738998.49  | 1300759    | данные отсутствуют                | данные отсутствуют  |

|                               |         |                   |
|-------------------------------|---------|-------------------|
| Государственный регистратор   |         | ФГИС ЕГРН         |
| полное наименование должности | подпись | инициалы, фамилия |

М.П.

Раздел 3.2

Выписка из Единого государственного реестра недвижимости об объекте недвижимости  
Описание местоположения земельного участка

|                                |                    |   |                     |
|--------------------------------|--------------------|---|---------------------|
| <b>Земельный участок</b>       |                    |   |                     |
| (вид объекта недвижимости)     |                    |   |                     |
| Лист № ___                     | Раздела <b>3.2</b> | Всего листов раздела <b>3.2</b> : ___             | Всего разделов: ___ |
| 30.09.2021 № 99/2021/420826151 |                    |   |                     |
| Кадастровый номер:             |                    | <b>02:22:000000:157 (единое землепользование)</b> |                     |

| Сведения о характерных точках границы земельного участка |            |            |                                   |   |
|--|------------|------------|-----------------------------------|---|
| Система координат:                                       |            |            |                                   |   |
| Зона №   |            |            |                                   |   |
| Номер точки  | Координаты |            | Описание закрепления на местности | Средняя квадратическая погрешность определения координат характерных точек границ земельного участка, м |
|  | X          | Y          |                                   |   |
| 1  | 2          | 3          | 4                                 | 5   |
| 1246   | 739143.38  | 1300637.38 | данные отсутствуют                | данные отсутствуют  |
| 1247   | 739183.24  | 1300639.38 | данные отсутствуют                | данные отсутствуют  |
| 1248   | 739266.04  | 1300591.61 | данные отсутствуют                | данные отсутствуют  |
| 1249   | 739275.59  | 1300505.63 | данные отсутствуют                | данные отсутствуют  |
| 1250   | 739224.64  | 1300416.47 | данные отсутствуют                | данные отсутствуют  |
| 1251   | 739203.3   | 1300384.47 | данные отсутствуют                | данные отсутствуют  |
| 1252   | 739201.6   | 1300376.04 | данные отсутствуют                | данные отсутствуют  |
| 1253   | 739201.59  | 1300376.02 | данные отсутствуют                | данные отсутствуют  |
| 1254   | 739194.81  | 1300363.26 | данные отсутствуют                | данные отсутствуют  |
| 1255   | 739184.44  | 1300346.79 | данные отсутствуют                | данные отсутствуют  |
| 1256   | 739184.43  | 1300346.78 | данные отсутствуют                | данные отсутствуют  |
| 1257   | 739166.86  | 1300324.55 | данные отсутствуют                | данные отсутствуют  |
| 1258   | 739150.41  | 1300305.11 | данные отсутствуют                | данные отсутствуют  |
| 1259   | 739136.17  | 1300283.76 | данные отсутствуют                | данные отсутствуют  |
| 1260   | 739129.36  | 1300223.2  | данные отсутствуют                | данные отсутствуют  |

|                               |         |                   |
|-------------------------------|---------|-------------------|
| Государственный регистратор   |         | ФГИС ЕГРН         |
| полное наименование должности | подпись | инициалы, фамилия |

М.П.



Выписка из Единого государственного реестра недвижимости об объекте недвижимости  
Описание местоположения земельного участка

|                                       |   |   |                                   |
|---------------------------------------|---|---|-----------------------------------|
| <b>Земельный участок</b>              |   |   |                                   |
| (вид объекта недвижимости)            |   |   |                                   |
| Лист № <u>    </u> Раздела <b>3.2</b> | Всего листов раздела <b>3.2</b> : <u>    </u> | Всего разделов: <u>    </u>                       | Всего листов выписки: <u>    </u> |
| <b>30.09.2021 № 99/2021/420826151</b> |   |   |                                   |
| Кадастровый номер:                    |   | <b>02:22:000000:157 (единое землепользование)</b> |                                   |

| Сведения о характерных точках границы земельного участка |            |            |                                   |   |
|--|------------|------------|-----------------------------------|---|
| Система координат:                                       |            |            |                                   |   |
| Зона №   |            |            |                                   |   |
| Номер точки  | Координаты |            | Описание закрепления на местности | Средняя квадратическая погрешность определения координат характерных точек границ земельного участка, м |
|  | X          | Y          |                                   |   |
| 1  | 2          | 3          | 4                                 | 5   |
| 1261   | 739153.54  | 1300188.92 | данные отсутствуют                | данные отсутствуют  |
| 1262   | 739122.51  | 1300141.53 | данные отсутствуют                | данные отсутствуют  |
| 1263   | 739087.15  | 1300156.07 | данные отсутствуют                | данные отсутствуют  |
| 1264   | 739009.55  | 1300018.11 | данные отсутствуют                | данные отсутствуют  |
| 1265   | 739004.92  | 1299996.14 | данные отсутствуют                | данные отсутствуют  |
| 1266   | 739004.02  | 1299987.88 | данные отсутствуют                | данные отсутствуют  |
| 1267   | 739004.78  | 1299973.36 | данные отсутствуют                | данные отсутствуют  |
| 1268   | 739003.13  | 1299962.66 | данные отсутствуют                | данные отсутствуют  |
| 1269   | 739003.12  | 1299962.63 | данные отсутствуют                | данные отсутствуют  |
| 1270   | 739003.11  | 1299962.61 | данные отсутствуют                | данные отсутствуют  |
| 1271   | 739001.01  | 1299960.16 | данные отсутствуют                | данные отсутствуют  |
| 1272   | 738989     | 1299849.66 | данные отсутствуют                | данные отсутствуют  |
| 1273   | 738973.54  | 1299797.09 | данные отсутствуют                | данные отсутствуют  |
| 1274   | 738985.1   | 1299787.44 | данные отсутствуют                | данные отсутствуют  |
| 1275   | 739022.02  | 1299754.82 | данные отсутствуют                | данные отсутствуют  |

|                               |         |                   |
|-------------------------------|---------|-------------------|
| Государственный регистратор   |         | ФГИС ЕГРН         |
| полное наименование должности | подпись | инициалы, фамилия |

М.П.

Раздел 3.2

Выписка из Единого государственного реестра недвижимости об объекте недвижимости  
Описание местоположения земельного участка

|                                       |   |   |                                   |
|---------------------------------------|---|---|-----------------------------------|
| <b>Земельный участок</b>              |   |   |                                   |
| (вид объекта недвижимости)            |   |   |                                   |
| Лист № <u>    </u> Раздела <b>3.2</b> | Всего листов раздела <b>3.2</b> : <u>    </u> | Всего разделов: <u>    </u>                       | Всего листов выписки: <u>    </u> |
| <b>30.09.2021 № 99/2021/420826151</b> |   |   |                                   |
| Кадастровый номер:                    |   | <b>02:22:000000:157 (единое землепользование)</b> |                                   |

| Сведения о характерных точках границы земельного участка |            |            |                                   |   |
|--|------------|------------|-----------------------------------|---|
| Система координат:                                       |            |            |                                   |   |
| Зона №   |            |            |                                   |   |
| Номер точки  | Координаты |            | Описание закрепления на местности | Средняя квадратическая погрешность определения координат характерных точек границ земельного участка, м |
|  | X          | Y          |                                   |   |
| 1  | 2          | 3          | 4                                 | 5   |
| 1276   | 739096.82  | 1299810.37 | данные отсутствуют                | данные отсутствуют  |
| 1277   | 739293.47  | 1299968.34 | данные отсутствуют                | данные отсутствуют  |
| 1278   | 739368.48  | 1300007.31 | данные отсутствуют                | данные отсутствуют  |
| 1279   | 739489.28  | 1300123.24 | данные отсутствуют                | данные отсутствуют  |
| 1280   | 739505.35  | 1300140.82 | данные отсутствуют                | данные отсутствуют  |
| 1281   | 739509.57  | 1300145.45 | данные отсутствуют                | данные отсутствуют  |
| 1282   | 739581.83  | 1300224.55 | данные отсутствуют                | данные отсутствуют  |
| 1283   | 739442.52  | 1300363.86 | данные отсутствуют                | данные отсутствуют  |
| 1284   | 739365.56  | 1300455.43 | данные отсутствуют                | данные отсутствуют  |
| 1285   | 739268.14  | 1300612.28 | данные отсутствуют                | данные отсутствуют  |
| 1286   | 739782.51  | 1301251.34 | данные отсутствуют                | данные отсутствуют  |
| 1287   | 739821.21  | 1301209.06 | данные отсутствуют                | данные отсутствуют  |
| 1288   | 739896.99  | 1301085.12 | данные отсутствуют                | данные отсутствуют  |
| 1289   | 739993.96  | 1300977.88 | данные отсутствуют                | данные отсутствуют  |
| 1290   | 740038.27  | 1300922.01 | данные отсутствуют                | данные отсутствуют  |

|                               |         |                   |
|-------------------------------|---------|-------------------|
| Государственный регистратор   |         | ФГИС ЕГРН         |
| полное наименование должности | подпись | инициалы, фамилия |

М.П.

|                                       |   |   |                                   |
|---------------------------------------|---|---|-----------------------------------|
| <b>Земельный участок</b>              |   |   |                                   |
| (вид объекта недвижимости)            |   |   |                                   |
| Лист № <u>    </u> Раздела <b>3.2</b> | Всего листов раздела <b>3.2</b> : <u>    </u> | Всего разделов: <u>    </u>                       | Всего листов выписки: <u>    </u> |
| <b>30.09.2021 № 99/2021/420826151</b> |   |   |                                   |
| Кадастровый номер:                    |   | <b>02:22:000000:157 (единое землепользование)</b> |                                   |

| Сведения о характерных точках границы земельного участка |            |            |                                   |   |
|--|------------|------------|-----------------------------------|---|
| Система координат:                                       |            |            |                                   |   |
| Зона №   |            |            |                                   |   |
| Номер точки  | Координаты |            | Описание закрепления на местности | Средняя квадратическая погрешность определения координат характерных точек границ земельного участка, м |
|  | X          | Y          |                                   |   |
| 1  | 2          | 3          | 4                                 | 5   |
| 1291   | 740081.3   | 1300863.57 | данные отсутствуют                | данные отсутствуют  |
| 1292   | 740119.83  | 1300812.83 | данные отсутствуют                | данные отсутствуют  |
| 1293   | 740152.58  | 1300786.5  | данные отсутствуют                | данные отсутствуют  |
| 1294   | 740180.84  | 1300805.13 | данные отсутствуют                | данные отсутствуют  |
| 1295   | 740194.97  | 1300841.09 | данные отсутствуют                | данные отсутствуют  |
| 1296   | 740164.14  | 1300895.68 | данные отсутствуют                | данные отсутствуют  |
| 1297   | 740056.89  | 1301022.83 | данные отсутствуют                | данные отсутствуют  |
| 1298   | 739974.05  | 1301135.21 | данные отсутствуют                | данные отсутствуют  |
| 1299   | 739940.54  | 1301184.43 | данные отсутствуют                | данные отсутствуют  |
| 1300   | 739928.99  | 1301237.03 | данные отсутствуют                | данные отсутствуют  |
| 1301   | 739791.18  | 1301349.72 | данные отсутствуют                | данные отсутствуют  |
| 1302   | 739618.18  | 1301479.47 | данные отсутствуют                | данные отсутствуют  |
| 1303   | 737906     | 1298140.75 | данные отсутствуют                | данные отсутствуют  |
| 1304   | 737775.61  | 1297999.68 | данные отсутствуют                | данные отсутствуют  |
| 1305   | 737504.81  | 1298195.56 | данные отсутствуют                | данные отсутствуют  |

|                               |         |                   |
|-------------------------------|---------|-------------------|
| Государственный регистратор   |         | ФГИС ЕГРН         |
| полное наименование должности | подпись | инициалы, фамилия |

М.П.

Раздел 3.2

Выписка из Единого государственного реестра недвижимости об объекте недвижимости  
Описание местоположения земельного участка

|                                       |   |   |                                   |
|---------------------------------------|---|---|-----------------------------------|
| <b>Земельный участок</b>              |   |   |                                   |
| (вид объекта недвижимости)            |   |   |                                   |
| Лист № <u>    </u> Раздела <b>3.2</b> | Всего листов раздела <b>3.2</b> : <u>    </u> | Всего разделов: <u>    </u>                       | Всего листов выписки: <u>    </u> |
| <b>30.09.2021 № 99/2021/420826151</b> |   |   |                                   |
| Кадастровый номер:                    |   | <b>02:22:000000:157 (единое землепользование)</b> |                                   |

| Сведения о характерных точках границы земельного участка |            |            |                                   |   |
|--|------------|------------|-----------------------------------|---|
| Система координат:                                       |            |            |                                   |   |
| Зона №   |            |            |                                   |   |
| Номер точки  | Координаты |            | Описание закрепления на местности | Средняя квадратическая погрешность определения координат характерных точек границ земельного участка, м |
|  | X          | Y          |                                   |   |
| 1  | 2          | 3          | 4                                 | 5   |
| 1306   | 737483.32  | 1298171.29 | данные отсутствуют                | данные отсутствуют  |
| 1307   | 737483.3   | 1298171.27 | данные отсутствуют                | данные отсутствуют  |
| 1308   | 737483.25  | 1298171.26 | данные отсутствуют                | данные отсутствуют  |
| 1309   | 737483.21  | 1298171.27 | данные отсутствуют                | данные отсутствуют  |
| 1310   | 737483.2   | 1298171.28 | данные отсутствуют                | данные отсутствуют  |
| 1311   | 737467.56  | 1298181.71 | данные отсутствуют                | данные отсутствуют  |
| 1312   | 737459.96  | 1298187.24 | данные отсутствуют                | данные отсутствуют  |
| 1313   | 737446.66  | 1298199.59 | данные отсутствуют                | данные отсутствуют  |
| 1314   | 737446.65  | 1298199.6  | данные отсутствуют                | данные отсутствуют  |
| 1315   | 737435.25  | 1298212.9  | данные отсутствуют                | данные отсутствуют  |
| 1316   | 737435.24  | 1298212.91 | данные отсутствуют                | данные отсутствуют  |
| 1317   | 737428.6   | 1298223.36 | данные отсутствуют                | данные отсутствуют  |
| 1318   | 737417.2   | 1298237.6  | данные отсутствуют                | данные отсутствуют  |
| 1319   | 737402     | 1298256.61 | данные отсутствуют                | данные отсутствуют  |
| 1320   | 737385.86  | 1298280.34 | данные отсутствуют                | данные отсутствуют  |

|                               |         |                   |
|-------------------------------|---------|-------------------|
| Государственный регистратор   |         | ФГИС ЕГРН         |
| полное наименование должности | подпись | инициалы, фамилия |

М.П.

Выписка из Единого государственного реестра недвижимости об объекте недвижимости  
Описание местоположения земельного участка

|                                       |                                      |   |                          |
|---------------------------------------|--------------------------------------|---|--------------------------|
| <b>Земельный участок</b>              |                                      |   |                          |
| (вид объекта недвижимости)            |                                      |   |                          |
| Лист № __ Раздела <b>3.2</b>          | Всего листов раздела <b>3.2</b> : __ | Всего разделов: __                                | Всего листов выписки: __ |
| <b>30.09.2021 № 99/2021/420826151</b> |                                      |   |                          |
| Кадастровый номер:                    |                                      | <b>02:22:000000:157 (единое землепользование)</b> |                          |

| Сведения о характерных точках границы земельного участка |            |            |                                   |   |
|--|------------|------------|-----------------------------------|---|
| Система координат:                                       |            |            |                                   |   |
| Зона №   |            |            |                                   |   |
| Номер точки  | Координаты |            | Описание закрепления на местности | Средняя квадратическая погрешность определения координат характерных точек границ земельного участка, м |
|  | X          | Y          |                                   |   |
| 1  | 2          | 3          | 4                                 | 5   |
| 1321   | 737367.82  | 1298298.38 | данные отсутствуют                | данные отсутствуют  |
| 1322   | 737345.02  | 1298314.54 | данные отсутствуют                | данные отсутствуют  |
| 1323   | 737329.82  | 1298327.83 | данные отсутствуют                | данные отсутствуют  |
| 1324   | 737329.81  | 1298327.84 | данные отсутствуют                | данные отсутствуют  |
| 1325   | 737294.55  | 1298365.15 | данные отсутствуют                | данные отсутствуют  |
| 1326   | 737274.72  | 1298387.68 | данные отсутствуют                | данные отсутствуют  |
| 1327   | 737274.71  | 1298387.7  | данные отсутствуют                | данные отсутствуют  |
| 1328   | 737260.71  | 1298415.46 | данные отсутствуют                | данные отсутствуют  |
| 1329   | 737241.05  | 1298460.26 | данные отсутствуют                | данные отсутствуют  |
| 1330   | 737241.04  | 1298460.27 | данные отсутствуют                | данные отсутствуют  |
| 1331   | 737228.24  | 1298500.5  | данные отсутствуют                | данные отсутствуют  |
| 1332   | 737228.24  | 1298500.52 | данные отсутствуют                | данные отсутствуют  |
| 1333   | 737221.39  | 1298545.78 | данные отсутствуют                | данные отсутствуют  |
| 1334   | 737220.75  | 1298550.32 | данные отсутствуют                | данные отсутствуют  |
| 1335   | 737212.51  | 1298570.18 | данные отсутствуют                | данные отсутствуют  |

|                               |         |                   |
|-------------------------------|---------|-------------------|
| Государственный регистратор   |         | ФГИС ЕГРН         |
| полное наименование должности | подпись | инициалы, фамилия |

М.П.

Раздел 3.2

Выписка из Единого государственного реестра недвижимости об объекте недвижимости  
Описание местоположения земельного участка

|                                       |                                      |   |                          |
|---------------------------------------|--------------------------------------|---|--------------------------|
| <b>Земельный участок</b>              |                                      |   |                          |
| (вид объекта недвижимости)            |                                      |   |                          |
| Лист № __ Раздела <b>3.2</b>          | Всего листов раздела <b>3.2</b> : __ | Всего разделов: __                                | Всего листов выписки: __ |
| <b>30.09.2021 № 99/2021/420826151</b> |                                      |   |                          |
| Кадастровый номер:                    |                                      | <b>02:22:000000:157 (единое землепользование)</b> |                          |

| Сведения о характерных точках границы земельного участка |            |            |                                   |   |
|--|------------|------------|-----------------------------------|---|
| Система координат:                                       |            |            |                                   |   |
| Зона №   |            |            |                                   |   |
| Номер точки  | Координаты |            | Описание закрепления на местности | Средняя квадратическая погрешность определения координат характерных точек границ земельного участка, м |
|  | X          | Y          |                                   |   |
| 1  | 2          | 3          | 4                                 | 5   |
| 1336   | 737172.12  | 1298557.88 | данные отсутствуют                | данные отсутствуют  |
| 1337   | 737176.68  | 1298552.32 | данные отсутствуют                | данные отсутствуют  |
| 1338   | 737168.41  | 1298509.99 | данные отсутствуют                | данные отсутствуют  |
| 1339   | 737211.58  | 1298401.49 | данные отсутствуют                | данные отсутствуют  |
| 1340   | 737252.55  | 1298403.7  | данные отсутствуют                | данные отсутствуют  |
| 1341   | 737355.51  | 1298240.95 | данные отсутствуют                | данные отсутствуют  |
| 1342   | 737387.96  | 1298241.67 | данные отсутствуют                | данные отсутствуют  |
| 1343   | 737508.85  | 1298049.68 | данные отсутствуют                | данные отсутствуют  |
| 1344   | 737629.73  | 1297943.02 | данные отсутствуют                | данные отсутствуют  |
| 1345   | 737750.61  | 1297921.69 | данные отсутствуют                | данные отсутствуют  |
| 1346   | 737793.28  | 1297907.46 | данные отсутствуют                | данные отсутствуют  |
| 1347   | 737862.58  | 1297819.13 | данные отсутствуют                | данные отсутствуют  |
| 1348   | 737885.72  | 1297822.14 | данные отсутствуют                | данные отсутствуют  |
| 1349   | 737907.05  | 1297822.14 | данные отсутствуют                | данные отсутствуют  |
| 1350   | 738000.98  | 1297764.88 | данные отсутствуют                | данные отсутствуют  |

|                               |         |                   |
|-------------------------------|---------|-------------------|
| Государственный регистратор   |         | ФГИС ЕГРН         |
| полное наименование должности | подпись | инициалы, фамилия |

М.П.

|                                       |   |   |                                   |
|---------------------------------------|---|---|-----------------------------------|
| <b>Земельный участок</b>              |   |   |                                   |
| (вид объекта недвижимости)            |   |   |                                   |
| Лист № <u>    </u> Раздела <b>3.2</b> | Всего листов раздела <b>3.2</b> : <u>    </u> | Всего разделов: <u>    </u>                       | Всего листов выписки: <u>    </u> |
| <b>30.09.2021 № 99/2021/420826151</b> |   |   |                                   |
| Кадастровый номер:                    |   | <b>02:22:000000:157 (единое землепользование)</b> |                                   |

| Сведения о характерных точках границы земельного участка |            |            |                                   |   |
|--|------------|------------|-----------------------------------|---|
| Система координат:                                       |            |            |                                   |   |
| Зона №   |            |            |                                   |   |
| Номер точки  | Координаты |            | Описание закрепления на местности | Средняя квадратическая погрешность определения координат характерных точек границ земельного участка, м |
|  | X          | Y          |                                   |   |
| 1  | 2          | 3          | 4                                 | 5   |
| 1351   | 738044.16  | 1297764.88 | данные отсутствуют                | данные отсутствуют  |
| 1352   | 738049.69  | 1297789.24 | данные отсутствуют                | данные отсутствуют  |
| 1353   | 738023.12  | 1297820.24 | данные отсутствуют                | данные отсутствуют  |
| 1354   | 737971.04  | 1297857.69 | данные отсутствуют                | данные отсутствуют  |
| 1355   | 737928.38  | 1297886.13 | данные отсутствуют                | данные отсутствуют  |
| 1356   | 738099.04  | 1297907.46 | данные отсутствуют                | данные отсутствуют  |
| 1357   | 738170.37  | 1297816.92 | данные отсутствуют                | данные отсутствуют  |
| 1358   | 738255.47  | 1297743.92 | данные отсутствуют                | данные отсутствуют  |
| 1359   | 738326.58  | 1297694.14 | данные отсутствуют                | данные отсутствуют  |
| 1360   | 738385.16  | 1297700.67 | данные отсутствуют                | данные отсутствуют  |
| 1361   | 738490.13  | 1297679.92 | данные отсутствуют                | данные отсутствуют  |
| 1362   | 738525.68  | 1297701.25 | данные отсутствуют                | данные отсутствуют  |
| 1363   | 738475.91  | 1297743.92 | данные отсутствуют                | данные отсутствуют  |
| 1364   | 738411.91  | 1297772.36 | данные отсутствуют                | данные отсутствуют  |
| 1365   | 738326.58  | 1297829.25 | данные отсутствуют                | данные отсутствуют  |

|                               |         |                   |
|-------------------------------|---------|-------------------|
| Государственный регистратор   |         | ФГИС ЕГРН         |
| полное наименование должности | подпись | инициалы, фамилия |

М.П.

Раздел 3.2

Выписка из Единого государственного реестра недвижимости об объекте недвижимости  
Описание местоположения земельного участка

|                                       |   |   |                                   |
|---------------------------------------|---|---|-----------------------------------|
| <b>Земельный участок</b>              |   |   |                                   |
| (вид объекта недвижимости)            |   |   |                                   |
| Лист № <u>    </u> Раздела <b>3.2</b> | Всего листов раздела <b>3.2</b> : <u>    </u> | Всего разделов: <u>    </u>                       | Всего листов выписки: <u>    </u> |
| <b>30.09.2021 № 99/2021/420826151</b> |   |   |                                   |
| Кадастровый номер:                    |   | <b>02:22:000000:157 (единое землепользование)</b> |                                   |

| Сведения о характерных точках границы земельного участка |            |            |                                   |   |
|--|------------|------------|-----------------------------------|---|
| Система координат:                                       |            |            |                                   |   |
| Зона №   |            |            |                                   |   |
| Номер точки  | Координаты |            | Описание закрепления на местности | Средняя квадратическая погрешность определения координат характерных точек границ земельного участка, м |
|  | X          | Y          |                                   |   |
| 1  | 2          | 3          | 4                                 | 5   |
| 1366   | 738288.83  | 1297853.45 | данные отсутствуют                | данные отсутствуют  |
| 1367   | 738205.7   | 1297921.69 | данные отсутствуют                | данные отсутствуют  |
| 1368   | 738205.7   | 1297964.35 | данные отсутствуют                | данные отсутствуют  |
| 1369   | 738219.08  | 1297989.08 | данные отсутствуют                | данные отсутствуют  |
| 1370   | 738241.25  | 1297999.9  | данные отсутствуют                | данные отсутствуют  |
| 1371   | 738265.58  | 1298021.74 | данные отсутствуют                | данные отсутствуют  |
| 1372   | 738335.89  | 1298022.85 | данные отсутствуют                | данные отсутствуют  |
| 1373   | 738485.9   | 1297994.62 | данные отсутствуют                | данные отсутствуют  |
| 1374   | 738532.79  | 1298078.12 | данные отсутствуют                | данные отсутствуют  |
| 1375   | 738575.46  | 1298120.79 | данные отсутствуют                | данные отсутствуют  |
| 1376   | 738582.57  | 1298170.56 | данные отсутствуют                | данные отсутствуют  |
| 1377   | 738596.79  | 1298234.56 | данные отсутствуют                | данные отсутствуют  |
| 1378   | 738632.34  | 1298312.78 | данные отсутствуют                | данные отсутствуют  |
| 1379   | 738653.68  | 1298369.66 | данные отсутствуют                | данные отсутствуют  |
| 1380   | 738625.23  | 1298362.55 | данные отсутствуют                | данные отсутствуют  |

|                               |         |                   |
|-------------------------------|---------|-------------------|
| Государственный регистратор   |         | ФГИС ЕГРН         |
| полное наименование должности | подпись | инициалы, фамилия |

М.П.

|                                       |   |   |                                   |
|---------------------------------------|---|---|-----------------------------------|
| <b>Земельный участок</b>              |   |   |                                   |
| (вид объекта недвижимости)            |   |   |                                   |
| Лист № <u>    </u> Раздела <b>3.2</b> | Всего листов раздела <b>3.2</b> : <u>    </u> | Всего разделов: <u>    </u>                       | Всего листов выписки: <u>    </u> |
| <b>30.09.2021 № 99/2021/420826151</b> |   |   |                                   |
| Кадастровый номер:                    |   | <b>02:22:000000:157 (единое землепользование)</b> |                                   |

| Сведения о характерных точках границы земельного участка |            |            |                                   |   |
|--|------------|------------|-----------------------------------|---|
| Система координат:                                       |            |            |                                   |   |
| Зона №   |            |            |                                   |   |
| Номер точки  | Координаты |            | Описание закрепления на местности | Средняя квадратическая погрешность определения координат характерных точек границ земельного участка, м |
|  | X          | Y          |                                   |   |
| 1  | 2          | 3          | 4                                 | 5   |
| 1381   | 738596.79  | 1298327    | данные отсутствуют                | данные отсутствуют  |
| 1382   | 738461.68  | 1298156.34 | данные отсутствуют                | данные отсутствуют  |
| 1383   | 738255.47  | 1298120.79 | данные отсутствуют                | данные отсутствуют  |
| 1384   | 738170.37  | 1298120.28 | данные отсутствуют                | данные отсутствуют  |
| 1385   | 738099.04  | 1298106.57 | данные отсутствуют                | данные отсутствуют  |
| 1386   | 738036.4   | 1298041.67 | данные отсутствуют                | данные отсутствуют  |
| 1387   | 737972.19  | 1297996.28 | данные отсутствуют                | данные отсутствуют  |
| 1388   | 737892.83  | 1297957.24 | данные отсутствуют                | данные отсутствуют  |
| 1389   | 737850.16  | 1297957.24 | данные отсутствуют                | данные отсутствуют  |
| 1390   | 737907.05  | 1298035.46 | данные отсутствуют                | данные отсутствуют  |
| 1391   | 738091.93  | 1298149.23 | данные отсутствуют                | данные отсутствуют  |
| 1392   | 738191.48  | 1298170.56 | данные отсутствуют                | данные отсутствуют  |
| 1393   | 738305.25  | 1298156.34 | данные отсутствуют                | данные отсутствуют  |
| 1394   | 738362.14  | 1298170.56 | данные отсутствуют                | данные отсутствуют  |
| 1395   | 738426.13  | 1298199    | данные отсутствуют                | данные отсутствуют  |

|                               |         |                   |
|-------------------------------|---------|-------------------|
| Государственный регистратор   |         | ФГИС ЕГРН         |
| полное наименование должности | подпись | инициалы, фамилия |

М.П.

|                                       |   |   |                                   |
|---------------------------------------|---|---|-----------------------------------|
| <b>Земельный участок</b>              |   |   |                                   |
| (вид объекта недвижимости)            |   |   |                                   |
| Лист № <u>    </u> Раздела <b>3.2</b> | Всего листов раздела <b>3.2</b> : <u>    </u> | Всего разделов: <u>    </u>                       | Всего листов выписки: <u>    </u> |
| <b>30.09.2021 № 99/2021/420826151</b> |   |   |                                   |
| Кадастровый номер:                    |   | <b>02:22:000000:157 (единое землепользование)</b> |                                   |

| Сведения о характерных точках границы земельного участка |            |            |                                   |   |
|--|------------|------------|-----------------------------------|---|
| Система координат:                                       |            |            |                                   |   |
| Зона №   |            |            |                                   |   |
| Номер точки  | Координаты |            | Описание закрепления на местности | Средняя квадратическая погрешность определения координат характерных точек границ земельного участка, м |
|  | X          | Y          |                                   |   |
| 1  | 2          | 3          | 4                                 | 5   |
| 1396   | 738447.14  | 1298211.25 | данные отсутствуют                | данные отсутствуют  |
| 1397   | 738526.33  | 1298297.65 | данные отсутствуют                | данные отсутствуют  |
| 1398   | 738631.92  | 1298441.64 | данные отсутствуют                | данные отсутствуют  |
| 1399   | 738809.39  | 1298698.42 | данные отсутствуют                | данные отсутствуют  |
| 1400   | 738731.01  | 1298763.72 | данные отсутствуют                | данные отсутствуют  |
| 1401   | 738614.67  | 1298901.21 | данные отсутствуют                | данные отсутствуют  |
| 1402   | 738529.24  | 1298813.21 | данные отсутствуют                | данные отсутствуют  |
| 1403   | 738353.34  | 1298632.04 | данные отсутствуют                | данные отсутствуют  |
| 1404   | 738181.41  | 1298454.96 | данные отсутствуют                | данные отсутствуют  |
| 1405   | 738036.77  | 1298305.98 | данные отсутствуют                | данные отсутствуют  |
| 1406   | 737892.86  | 1298157.76 | данные отсутствуют                | данные отсутствуют  |
| 1407   | 738681.87  | 1298798.89 | данные отсутствуют                | данные отсутствуют  |
| 1408   | 738681.82  | 1298798.88 | данные отсутствуют                | данные отсутствуют  |
| 1409   | 738681.81  | 1298798.87 | данные отсутствуют                | данные отсутствуют  |
| 1410   | 738680.1   | 1298797.44 | данные отсутствуют                | данные отсутствуют  |

|                               |         |                   |
|-------------------------------|---------|-------------------|
| Государственный регистратор   |         | ФГИС ЕГРН         |
| полное наименование должности | подпись | инициалы, фамилия |

М.П.

|                                       |   |   |                                   |
|---------------------------------------|---|---|-----------------------------------|
| <b>Земельный участок</b>              |   |   |                                   |
| (вид объекта недвижимости)            |   |   |                                   |
| Лист № <u>    </u> Раздела <b>3.2</b> | Всего листов раздела <b>3.2</b> : <u>    </u> | Всего разделов: <u>    </u>                       | Всего листов выписки: <u>    </u> |
| <b>30.09.2021 № 99/2021/420826151</b> |   |   |                                   |
| Кадастровый номер:                    |   | <b>02:22:000000:157 (единое землепользование)</b> |                                   |

| Сведения о характерных точках границы земельного участка |            |            |                                   |   |
|--|------------|------------|-----------------------------------|---|
| Система координат:                                       |            |            |                                   |   |
| Зона №   |            |            |                                   |   |
| Номер точки  | Координаты |            | Описание закрепления на местности | Средняя квадратическая погрешность определения координат характерных точек границ земельного участка, м |
|  | X          | Y          |                                   |   |
| 1  | 2          | 3          | 4                                 | 5   |
| 1411   | 738680.08  | 1298797.41 | данные отсутствуют                | данные отсутствуют  |
| 1412   | 738680.06  | 1298797.36 | данные отсутствуют                | данные отсутствуют  |
| 1413   | 738680.08  | 1298797.31 | данные отсутствуют                | данные отсутствуют  |
| 1414   | 738680.08  | 1298797.3  | данные отсутствуют                | данные отсутствуют  |
| 1415   | 738681.52  | 1298795.58 | данные отсутствуют                | данные отсутствуют  |
| 1416   | 738681.55  | 1298795.55 | данные отсутствуют                | данные отсутствуют  |
| 1417   | 738681.6   | 1298795.54 | данные отсутствуют                | данные отсутствуют  |
| 1418   | 738681.65  | 1298795.55 | данные отсутствуют                | данные отсутствуют  |
| 1419   | 738681.67  | 1298795.56 | данные отсутствуют                | данные отсутствуют  |
| 1420   | 738683.37  | 1298797    | данные отсутствуют                | данные отсутствуют  |
| 1421   | 738683.4   | 1298797.03 | данные отсутствуют                | данные отсутствуют  |
| 1422   | 738683.41  | 1298797.08 | данные отсутствуют                | данные отсутствуют  |
| 1423   | 738683.4   | 1298797.13 | данные отсутствуют                | данные отсутствуют  |
| 1424   | 738683.39  | 1298797.14 | данные отсутствуют                | данные отсутствуют  |
| 1425   | 738681.95  | 1298798.85 | данные отсутствуют                | данные отсутствуют  |

|                               |         |                   |
|-------------------------------|---------|-------------------|
| Государственный регистратор   |         | ФГИС ЕГРН         |
| полное наименование должности | подпись | инициалы, фамилия |

М.П.

Раздел 3.2

Выписка из Единого государственного реестра недвижимости об объекте недвижимости  
Описание местоположения земельного участка

|                                       |   |   |                                   |
|---------------------------------------|---|---|-----------------------------------|
| <b>Земельный участок</b>              |   |   |                                   |
| (вид объекта недвижимости)            |   |   |                                   |
| Лист № <u>    </u> Раздела <b>3.2</b> | Всего листов раздела <b>3.2</b> : <u>    </u> | Всего разделов: <u>    </u>                       | Всего листов выписки: <u>    </u> |
| <b>30.09.2021 № 99/2021/420826151</b> |   |   |                                   |
| Кадастровый номер:                    |   | <b>02:22:000000:157 (единое землепользование)</b> |                                   |

| Сведения о характерных точках границы земельного участка |            |            |                                   |   |
|--|------------|------------|-----------------------------------|---|
| Система координат:                                       |            |            |                                   |   |
| Зона №   |            |            |                                   |   |
| Номер точки  | Координаты |            | Описание закрепления на местности | Средняя квадратическая погрешность определения координат характерных точек границ земельного участка, м |
|  | X          | Y          |                                   |   |
| 1  | 2          | 3          | 4                                 | 5   |
| 1426   | 738681.92  | 1298798.88 | данные отсутствуют                | данные отсутствуют  |
| 1427   | 738762.15  | 1298714.55 | данные отсутствуют                | данные отсутствуют  |
| 1428   | 738762.1   | 1298714.54 | данные отсутствуют                | данные отсутствуют  |
| 1429   | 738762.09  | 1298714.53 | данные отсутствуют                | данные отсутствуют  |
| 1430   | 738756.64  | 1298709.91 | данные отсутствуют                | данные отсутствуют  |
| 1431   | 738756.11  | 1298709.61 | данные отсутствуют                | данные отсутствуют  |
| 1432   | 738748.08  | 1298712.05 | данные отсутствуют                | данные отсутствуют  |
| 1433   | 738748.05  | 1298712.05 | данные отсутствуют                | данные отсутствуют  |
| 1434   | 738748     | 1298712.04 | данные отсутствуют                | данные отсутствуют  |
| 1435   | 738747.97  | 1298712    | данные отсутствуют                | данные отсутствуют  |
| 1436   | 738747.96  | 1298711.98 | данные отсутствуют                | данные отсутствуют  |
| 1437   | 738747.38  | 1298710.07 | данные отсутствуют                | данные отсутствуют  |
| 1438   | 738747.37  | 1298710.04 | данные отсутствуют                | данные отсутствуют  |
| 1439   | 738747.38  | 1298709.99 | данные отсутствуют                | данные отсутствуют  |
| 1440   | 738747.42  | 1298709.95 | данные отсутствуют                | данные отсутствуют  |

|                               |         |                   |
|-------------------------------|---------|-------------------|
| Государственный регистратор   |         | ФГИС ЕГРН         |
| полное наименование должности | подпись | инициалы, фамилия |

М.П.

Выписка из Единого государственного реестра недвижимости об объекте недвижимости  
Описание местоположения земельного участка

|                                       |   |   |                                   |
|---------------------------------------|---|---|-----------------------------------|
| <b>Земельный участок</b>              |   |   |                                   |
| (вид объекта недвижимости)            |   |   |                                   |
| Лист № <u>    </u> Раздела <b>3.2</b> | Всего листов раздела <b>3.2</b> : <u>    </u> | Всего разделов: <u>    </u>                       | Всего листов выписки: <u>    </u> |
| <b>30.09.2021 № 99/2021/420826151</b> |   |   |                                   |
| Кадастровый номер:                    |   | <b>02:22:000000:157 (единое землепользование)</b> |                                   |

| Сведения о характерных точках границы земельного участка |            |            |                                   |   |
|--|------------|------------|-----------------------------------|---|
| Система координат:                                       |            |            |                                   |   |
| Зона №   |            |            |                                   |   |
| Номер точки  | Координаты |            | Описание закрепления на местности | Средняя квадратическая погрешность определения координат характерных точек границ земельного участка, м |
|  | X          | Y          |                                   |   |
| 1  | 2          | 3          | 4                                 | 5   |
| 1441   | 738747.44  | 1298709.94 | данные отсутствуют                | данные отсутствуют  |
| 1442   | 738755.43  | 1298707.51 | данные отсутствуют                | данные отсутствуют  |
| 1443   | 738755.89  | 1298699.15 | данные отсутствуют                | данные отсутствуют  |
| 1444   | 738755.9   | 1298699.11 | данные отсутствуют                | данные отсутствуют  |
| 1445   | 738755.94  | 1298699.07 | данные отсутствуют                | данные отсутствуют  |
| 1446   | 738755.99  | 1298699.06 | данные отсутствуют                | данные отсутствуют  |
| 1447   | 738756     | 1298699.06 | данные отсутствуют                | данные отсутствуют  |
| 1448   | 738757.99  | 1298699.17 | данные отсутствуют                | данные отсутствуют  |
| 1449   | 738758.04  | 1298699.18 | данные отсутствуют                | данные отсутствуют  |
| 1450   | 738758.07  | 1298699.22 | данные отсутствуют                | данные отсутствуют  |
| 1451   | 738758.09  | 1298699.27 | данные отсутствуют                | данные отсутствуют  |
| 1452   | 738758.09  | 1298699.28 | данные отсутствуют                | данные отсутствуют  |
| 1453   | 738757.62  | 1298707.72 | данные отсутствуют                | данные отсутствуют  |
| 1454   | 738758.05  | 1298708.23 | данные отсутствуют                | данные отсутствуют  |
| 1455   | 738763.51  | 1298712.85 | данные отсутствуют                | данные отсутствуют  |

|                               |         |                   |
|-------------------------------|---------|-------------------|
| Государственный регистратор   |         | ФГИС ЕГРН         |
| полное наименование должности | подпись | инициалы, фамилия |

М.П.

Раздел 3.2

Выписка из Единого государственного реестра недвижимости об объекте недвижимости  
Описание местоположения земельного участка

|                                       |   |   |                                   |
|---------------------------------------|---|---|-----------------------------------|
| <b>Земельный участок</b>              |   |   |                                   |
| (вид объекта недвижимости)            |   |   |                                   |
| Лист № <u>    </u> Раздела <b>3.2</b> | Всего листов раздела <b>3.2</b> : <u>    </u> | Всего разделов: <u>    </u>                       | Всего листов выписки: <u>    </u> |
| <b>30.09.2021 № 99/2021/420826151</b> |   |   |                                   |
| Кадастровый номер:                    |   | <b>02:22:000000:157 (единое землепользование)</b> |                                   |

| Сведения о характерных точках границы земельного участка |            |            |                                   |   |
|--|------------|------------|-----------------------------------|---|
| Система координат:                                       |            |            |                                   |   |
| Зона №   |            |            |                                   |   |
| Номер точки  | Координаты |            | Описание закрепления на местности | Средняя квадратическая погрешность определения координат характерных точек границ земельного участка, м |
|  | X          | Y          |                                   |   |
| 1  | 2          | 3          | 4                                 | 5   |
| 1456   | 738763.54  | 1298712.88 | данные отсутствуют                | данные отсутствуют  |
| 1457   | 738763.55  | 1298712.93 | данные отсутствуют                | данные отсутствуют  |
| 1458   | 738763.54  | 1298712.98 | данные отсутствуют                | данные отсутствуют  |
| 1459   | 738763.53  | 1298712.99 | данные отсутствуют                | данные отсутствуют  |
| 1460   | 738762.23  | 1298714.51 | данные отсутствуют                | данные отсутствуют  |
| 1461   | 738762.2   | 1298714.54 | данные отсутствуют                | данные отсутствуют  |
| 1657   | 737197.27  | 1298190.91 | -                                 | 2.5   |
| 1658   | 737269.54  | 1298031.09 | -                                 | 2.5   |
| 1659   | 737259.87  | 1298026.72 | -                                 | 2.5   |
| 1660   | 737187.67  | 1298186.38 | -                                 | 2.5   |
| 1661   | 739256.59  | 1300665.4  | -                                 | 2.5   |
| 1662   | 739245.66  | 1300675.69 | -                                 | 2.5   |
| 1663   | 739310.46  | 1300744.54 | -                                 | 2.5   |
| 1664   | 739386.51  | 1300836.47 | -                                 | 2.5   |
| 1665   | 739467.87  | 1300934.83 | -                                 | 2.5   |

|                               |         |                   |
|-------------------------------|---------|-------------------|
| Государственный регистратор   |         | ФГИС ЕГРН         |
| полное наименование должности | подпись | инициалы, фамилия |

М.П.

|                                |                    |   |                    |
|--------------------------------|--------------------|---|--------------------|
| <b>Земельный участок</b>       |                    |   |                    |
| (вид объекта недвижимости)     |                    |   |                    |
| Лист № __                      | Раздела <b>3.2</b> | Всего листов раздела <b>3.2</b> : __              | Всего разделов: __ |
| 30.09.2021 № 99/2021/420826151 |                    | Всего листов выписки: __                          |                    |
| Кадастровый номер:             |                    | <b>02:22:000000:157 (единое землепользование)</b> |                    |

| Сведения о характерных точках границы земельного участка |            |            |                                   |   |
|--|------------|------------|-----------------------------------|---|
| Система координат:                                       |            |            |                                   |   |
| Зона №   |            |            |                                   |   |
| Номер точки  | Координаты |            | Описание закрепления на местности | Средняя квадратическая погрешность определения координат характерных точек границ земельного участка, м |
|  | X          | Y          |                                   |   |
| 1  | 2          | 3          | 4                                 | 5   |
| 1666   | 739479.96  | 1300924.83 | -                                 | 2.5   |
| 1667   | 739398.98  | 1300826.94 | -                                 | 2.5   |
| 1668   | 739322.93  | 1300735.88 | -                                 | 2.5   |
| 1669   | 739546.01  | 1301039.18 | данные отсутствуют                | 2.5   |
| 1670   | 739564.82  | 1301023.26 | данные отсутствуют                | 2.5   |
| 1671   | 739738.66  | 1301244.84 | данные отсутствуют                | 2.5   |
| 1672   | 739727.47  | 1301253.62 | данные отсутствуют                | 2.5   |


|                               |         |                   |
|-------------------------------|---------|-------------------|
| Государственный регистратор   |         | ФГИС ЕГРН         |
| полное наименование должности | подпись | инициалы, фамилия |

М.П.

Раздел 4

Выписка из Единого государственного реестра недвижимости об объекте недвижимости  
Сведения о частях земельного участка

|                                |                  |   |                    |
|--------------------------------|------------------|---|--------------------|
| <b>Земельный участок</b>       |                  |   |                    |
| (вид объекта недвижимости)     |                  |   |                    |
| Лист № __                      | Раздела <b>4</b> | Всего листов раздела <b>4</b> : __                | Всего разделов: __ |
| 30.09.2021 № 99/2021/420826151 |                  | Всего листов выписки: __                          |                    |
| Кадастровый номер:             |                  | <b>02:22:000000:157 (единое землепользование)</b> |                    |

|  |  |
|--|--|
| План (чертеж, схема) части земельного участка  | Учетный номер части: <b>02:22:000000:157/1</b> |
|  |  |
| Масштаб 1: данные отсутствуют  | Условные обозначения:                          |

|                               |         |                   |
|-------------------------------|---------|-------------------|
| Государственный регистратор   |         | ФГИС ЕГРН         |
| полное наименование должности | подпись | инициалы, фамилия |

М.П.



Выписка из Единого государственного реестра недвижимости об объекте недвижимости  
Сведения о частях земельного участка

|   |   |  |                                   |
|---|---|--|-----------------------------------|
| <b>Земельный участок</b>                  |   |  |                                   |
| <small>(вид объекта недвижимости)</small> |   |  |                                   |
| Лист № <u>    </u> Раздела <u>4</u>       | Всего листов раздела <u>4</u> : <u>    </u> | Всего разделов: <u>    </u>                | Всего листов выписки: <u>    </u> |
| 30.09.2021 № 99/2021/420826151            |   |  |                                   |
| Кадастровый номер:                        |   | 02:22:000000:157 (единое землепользование) |                                   |

|   |  |
|---|--|
| План (чертеж, схема) части земельного участка                                     | Учетный номер части: <u>02:22:000000:157/2</u> |
|  |  |
| Масштаб 1: данные отсутствуют   | Условные обозначения:                          |

|                               |         |                   |
|-------------------------------|---------|-------------------|
| Государственный регистратор   |         | ФГИС ЕГРН         |
| полное наименование должности | подпись | инициалы, фамилия |

М.П.

Выписка из Единого государственного реестра недвижимости об объекте недвижимости  
Сведения о частях земельного участка

|   |   |  |                                   |
|---|---|--|-----------------------------------|
| <b>Земельный участок</b>                  |   |  |                                   |
| <small>(вид объекта недвижимости)</small> |   |  |                                   |
| Лист № <u>    </u> Раздела <u>4</u>       | Всего листов раздела <u>4</u> : <u>    </u> | Всего разделов: <u>    </u>                | Всего листов выписки: <u>    </u> |
| 30.09.2021 № 99/2021/420826151            |   |  |                                   |
| Кадастровый номер:                        |   | 02:22:000000:157 (единое землепользование) |                                   |

|   |  |
|---|--|
| План (чертеж, схема) части земельного участка                                       | Учетный номер части: <u>02:22:000000:157/3</u> |
|  |  |
| Масштаб 1: данные отсутствуют   | Условные обозначения:                          |

|                               |         |                   |
|-------------------------------|---------|-------------------|
| Государственный регистратор   |         | ФГИС ЕГРН         |
| полное наименование должности | подпись | инициалы, фамилия |

М.П.

|                                       |                                     |   |                           |
|---------------------------------------|-------------------------------------|---|---------------------------|
| <b>Земельный участок</b>              |                                     |   |                           |
| (вид объекта недвижимости)            |                                     |   |                           |
| Лист № ___ Раздела <b>4</b>           | Всего листов раздела <b>4</b> : ___ | Всего разделов: ___                               | Всего листов выписки: ___ |
| <b>30.09.2021 № 99/2021/420826151</b> |                                     |   |                           |
| Кадастровый номер:                    |                                     | <b>02:22:000000:157 (единое землепользование)</b> |                           |

|  |  |
|--|--|
| План (чертеж, схема) части земельного участка                                      | Учетный номер части: <b>02:22:000000:157/4</b> |
|  |  |
| Масштаб 1: данные отсутствуют  | Условные обозначения:                          |

|                               |         |                   |
|-------------------------------|---------|-------------------|
| Государственный регистратор   |         | ФГИС ЕГРН         |
| полное наименование должности | подпись | инициалы, фамилия |

М.П.

|                                       |                                     |   |                           |
|---------------------------------------|-------------------------------------|---|---------------------------|
| <b>Земельный участок</b>              |                                     |   |                           |
| (вид объекта недвижимости)            |                                     |   |                           |
| Лист № ___ Раздела <b>4</b>           | Всего листов раздела <b>4</b> : ___ | Всего разделов: ___                               | Всего листов выписки: ___ |
| <b>30.09.2021 № 99/2021/420826151</b> |                                     |   |                           |
| Кадастровый номер:                    |                                     | <b>02:22:000000:157 (единое землепользование)</b> |                           |

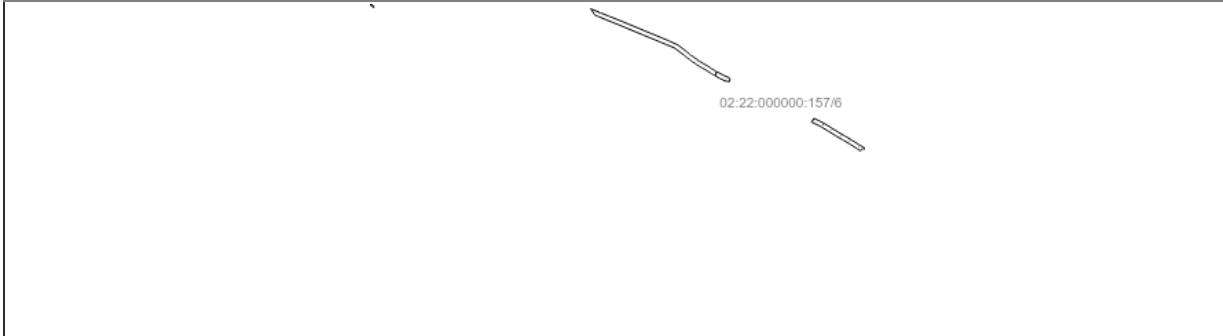
|  |  |
|--|--|
| План (чертеж, схема) части земельного участка  | Учетный номер части: <b>02:22:000000:157/5</b> |
|  |  |
| Масштаб 1: данные отсутствуют  | Условные обозначения:                          |

|                               |         |                   |
|-------------------------------|---------|-------------------|
| Государственный регистратор   |         | ФГИС ЕГРН         |
| полное наименование должности | подпись | инициалы, фамилия |

М.П.

Выписка из Единого государственного реестра недвижимости об объекте недвижимости  
Сведения о частях земельного участка

|   |   |  |                                   |
|---|---|--|-----------------------------------|
| <b>Земельный участок</b>                  |   |  |                                   |
| <small>(вид объекта недвижимости)</small> |   |  |                                   |
| Лист № <u>    </u> Раздела <u>4</u>       | Всего листов раздела <u>4</u> : <u>    </u> | Всего разделов: <u>    </u>                | Всего листов выписки: <u>    </u> |
| 30.09.2021 № 99/2021/420826151            |   |  |                                   |
| Кадастровый номер:                        |   | 02:22:000000:157 (единое землепользование) |                                   |

|  |  |
|--|--|
| План (чертеж, схема) части земельного участка                                      | Учетный номер части: <b>02:22:000000:157/6</b> |
|  |  |
| Масштаб 1: данные отсутствуют  | Условные обозначения:                          |

|                               |         |                   |
|-------------------------------|---------|-------------------|
| Государственный регистратор   |         | ФГИС ЕГРН         |
| полное наименование должности | подпись | инициалы, фамилия |

М.П.

Раздел 4.1

Выписка из Единого государственного реестра недвижимости об объекте недвижимости  
Сведения о частях земельного участка

|   |   |  |                                   |
|---|---|--|-----------------------------------|
| <b>Земельный участок</b>                  |   |  |                                   |
| <small>(вид объекта недвижимости)</small> |   |  |                                   |
| Лист № <u>    </u> Раздела <u>4.1</u>     | Всего листов раздела <u>4.1</u> : <u>    </u> | Всего разделов: <u>    </u>                | Всего листов выписки: <u>    </u> |
| 30.09.2021 № 99/2021/420826151            |   |  |                                   |
| Кадастровый номер:                        |   | 02:22:000000:157 (единое землепользование) |                                   |

| Учетный номер части | Площадь (м <sup>2</sup> ) | Содержание ограничения в использовании или ограничения права на объект недвижимости или обременения объекта недвижимости   |
|---------------------|---------------------------|--|
| 1                   | 2                         | 3  |
| 1                   | 55826                     | Ограничения прав на земельный участок, предусмотренные статьями 56, 56.1 Земельного кодекса Российской Федерации, Постановление Правительства Российской Федерации "О порядке установления охранных зон объектов электросетевого хозяйства и особых условий использования земельных участков, расположенных в границах таких зон" № 160 от 24.02.2009, срок действия: 19.02.2015 |
| 2                   | 9692                      | Ограничения прав на земельный участок, предусмотренные статьями 56, 56.1 Земельного кодекса Российской Федерации, Постановление Правительства РФ "О порядке установления охранных зон объектов электросетевого хозяйства и особых условий использования земельных участков, расположенных в границах таких зон" № 160 от 24.02.2009, срок действия: 20.07.2015                   |
| 3                   | 25337                     | Ограничения прав на земельный участок, предусмотренные статьями 56, 56.1 Земельного кодекса Российской Федерации, Постановление Правительства РФ "О порядке установления охранных зон объектов электросетевого хозяйства и особых условий использования земельных участков, расположенных в границах таких зон" № 160 от 24.02.2009, срок действия: 01.08.2015                   |
| 4                   | 34                        | Ограничения прав на земельный участок, предусмотренные статьями 56, 56.1 Земельного кодекса Российской Федерации, Постановление Правительства РФ "Об утверждении Правил охраны линий и сооружений связи Российской Федерации" № 578 от 09.06.1995, срок действия: 10.12.2018   |
| 5                   | 34                        | Ограничения прав на земельный участок, предусмотренные статьями 56, 56.1 Земельного кодекса Российской Федерации, Постановление Правительства РФ "Об утверждении Правил охраны линий и сооружений связи Российской Федерации" № 578 от 09.06.1995, срок действия: 10.12.2018   |
| 6                   | 118739                    | Ограничения прав на земельный участок, предусмотренные статьями 56, 56.1 Земельного кодекса Российской Федерации, Постановление Правительства РФ "Об утверждении порядков установления и использования полос отвода и придорожных полос автомобильных дорог РБ регионального или межмуниципального значения" № 137 от 29.04.2011, срок действия: 27.02.2020                      |

|                               |         |                   |
|-------------------------------|---------|-------------------|
| Государственный регистратор   |         | ФГИС ЕГРН         |
| полное наименование должности | подпись | инициалы, фамилия |

Раздел 4.2

Выписка из Единого государственного реестра недвижимости об объекте недвижимости  
Сведения о частях земельного участка

| <b>Земельный участок</b>  |               |   |                                   |  |
|---|---------------|---|-----------------------------------|--|
| <small>(вид объекта недвижимости)</small>                               |               |   |                                   |  |
| Лист № ____ Раздела <b>4.2</b>  |               | Всего листов раздела <b>4.2</b> : ____            |                                   | Всего разделов: ____   |
| Всего листов выписки: ____  |               |   |                                   |  |
| <b>30.09.2021 № 99/2021/420826151</b>                                   |               |   |                                   |  |
| Кадастровый номер:  |               | <b>02:22:000000:157 (единое землепользование)</b> |                                   |  |
| Сведения о характерных точках границы части (частей) земельного участка |               |   |                                   |  |
| Учетный номер части: 1  |               |   |                                   |  |
| Система координат: МСК-05   |               |   |                                   |  |
| Зона №  |               |   |                                   |  |
| Номер точки   | Координаты, м |   | Описание закрепления на местности | Средняя квадратическая погрешность определения координат характерных точек границы части земельного участка, м |
|   | X             | Y   |                                   |  |
| 1   | 2             | 3   | 4                                 | 5  |
| 44  | 736350.26     | 1299793.89  | данные отсутствуют                | данные отсутствуют   |
| 44  | 736350.26     | 1299793.89  | данные отсутствуют                | данные отсутствуют   |
| 45  | 736323.64     | 1299850.55  | данные отсутствуют                | данные отсутствуют   |
| 45  | 736323.64     | 1299850.55  | данные отсутствуют                | данные отсутствуют   |
| 46  | 736294.72     | 1299906.74  | данные отсутствуют                | данные отсутствуют   |
| 46  | 736294.72     | 1299906.74  | данные отсутствуют                | данные отсутствуют   |
| 47  | 736244.99     | 1299988.02  | данные отсутствуют                | данные отсутствуют   |
| 47  | 736244.99     | 1299988.02  | данные отсутствуют                | данные отсутствуют   |
| 48  | 736196.04     | 1300067.16  | данные отсутствуют                | данные отсутствуют   |
| 48  | 736196.04     | 1300067.16  | данные отсутствуют                | данные отсутствуют   |
| 49  | 736150.27     | 1300144.86  | данные отсутствуют                | данные отсутствуют   |
| 49  | 736150.27     | 1300144.86  | данные отсутствуют                | данные отсутствуют   |
| 50  | 736149.73     | 1300145.18  | данные отсутствуют                | данные отсутствуют   |
| 50  | 736149.73     | 1300145.18  | данные отсутствуют                | данные отсутствуют   |
| 51  | 736148.31     | 1300145.56  | данные отсутствуют                | данные отсутствуют   |
| 51  | 736148.31     | 1300145.56  | данные отсутствуют                | данные отсутствуют   |
| Государственный регистратор   |               |   |                                   | ФГИС ЕГРН  |
| полное наименование должности   |               |   | подпись                           | инициалы, фамилия  |

М.П.

| Земельный участок              |               |  |  |  |
|--------------------------------|---------------|--|--|--|
| (вид объекта недвижимости)     |               |  |  |  |
| Лист № ____ Раздела <b>4.2</b> |               | Всего листов раздела <b>4.2</b> : ____ |  | Всего разделов: ____   |
| 30.09.2021 № 99/2021/420826151 |               |  |  |  |
| Кадастровый номер:             |               |  | 02:22:000000:157 (единое землепользование) |  |
| Номер точки                    | Координаты, м |  | Описание закрепления на местности          | Средняя квадратическая погрешность определения координат характерных точек границы части земельного участка, м |
|                                | X             | Y                                      |  |  |
| 1                              | 2             | 3                                      | 4  | 5  |
| 52                             | 736148.07     | 1300145.66                             | данные отсутствуют                         | данные отсутствуют   |
| 52                             | 736148.07     | 1300145.66                             | данные отсутствуют                         | данные отсутствуют   |
| 53                             | 736147.05     | 1300146.49                             | данные отсутствуют                         | данные отсутствуют   |
| 53                             | 736147.05     | 1300146.49                             | данные отсутствуют                         | данные отсутствуют   |
| 54                             | 736146.83     | 1300146.75                             | данные отсутствуют                         | данные отсутствуют   |
| 54                             | 736146.83     | 1300146.75                             | данные отсутствуют                         | данные отсутствуют   |
| 55                             | 736146.71     | 1300147.1                              | данные отсутствуют                         | данные отсутствуют   |
| 55                             | 736146.71     | 1300147.1                              | данные отсутствуют                         | данные отсутствуют   |
| 56                             | 736146.53     | 1300148.23                             | данные отсутствуют                         | данные отсутствуют   |
| 56                             | 736146.53     | 1300148.23                             | данные отсутствуют                         | данные отсутствуют   |
| 57                             | 736146.76     | 1300149.88                             | данные отсутствуют                         | данные отсутствуют   |
| 57                             | 736146.76     | 1300149.88                             | данные отсутствуют                         | данные отсутствуют   |
| 58                             | 736146.92     | 1300150.64                             | данные отсутствуют                         | данные отсутствуют   |
| 58                             | 736146.92     | 1300150.64                             | данные отсутствуют                         | данные отсутствуют   |
| 59                             | 736146.65     | 1300151.73                             | данные отсутствуют                         | данные отсутствуют   |
| 59                             | 736146.65     | 1300151.73                             | данные отсутствуют                         | данные отсутствуют   |
| 60                             | 736102.44     | 1300226.4                              | данные отсутствуют                         | данные отсутствуют   |
| Государственный регистратор    |               |  |  | ФГИС ЕГРН  |
| полное наименование должности  |               |  | подпись                                    | инициалы, фамилия  |

М.П.

| Земельный участок              |               |  |  |  |
|--------------------------------|---------------|--|--|--|
| (вид объекта недвижимости)     |               |  |  |  |
| Лист № ____ Раздела <b>4.2</b> |               | Всего листов раздела <b>4.2</b> : ____ |  | Всего разделов: ____   |
| 30.09.2021 № 99/2021/420826151 |               |  |  |  |
| Кадастровый номер:             |               |  | 02:22:000000:157 (единое землепользование) |  |
| Номер точки                    | Координаты, м |  | Описание закрепления на местности          | Средняя квадратическая погрешность определения координат характерных точек границы части земельного участка, м |
|                                | X             | Y                                      |  |  |
| 1                              | 2             | 3                                      | 4  | 5  |
| 61                             | 736102.13     | 1300226.5                              | данные отсутствуют                         | данные отсутствуют   |
| 62                             | 736101.24     | 1300226.38                             | данные отсутствуют                         | данные отсутствуют   |
| 63                             | 736099.62     | 1300226.42                             | данные отсутствуют                         | данные отсутствуют   |
| 63                             | 736099.62     | 1300226.42                             | данные отсутствуют                         | данные отсутствуют   |
| 64                             | 736099.2      | 1300226.53                             | данные отсутствуют                         | данные отсутствуют   |
| 64                             | 736099.2      | 1300226.53                             | данные отсутствуют                         | данные отсутствуют   |
| 65                             | 736097.75     | 1300227.27                             | данные отсутствуют                         | данные отсутствуют   |
| 65                             | 736097.75     | 1300227.27                             | данные отсутствуют                         | данные отсутствуют   |
| 66                             | 736097.34     | 1300227.66                             | данные отсутствуют                         | данные отсутствуют   |
| 66                             | 736097.34     | 1300227.66                             | данные отсутствуют                         | данные отсутствуют   |
| 67                             | 736096.76     | 1300228.69                             | данные отсутствуют                         | данные отсутствуют   |
| 67                             | 736096.76     | 1300228.69                             | данные отсутствуют                         | данные отсутствуют   |
| 68                             | 736096.64     | 1300229.32                             | данные отсутствуют                         | данные отсутствуют   |
| 68                             | 736096.64     | 1300229.32                             | данные отсутствуют                         | данные отсутствуют   |
| 69                             | 736096.85     | 1300230.82                             | данные отсутствуют                         | данные отсутствуют   |
| 69                             | 736096.85     | 1300230.82                             | данные отсутствуют                         | данные отсутствуют   |
| 70                             | 736096.92     | 1300231.08                             | данные отсутствуют                         | данные отсутствуют   |
| Государственный регистратор    |               |  |  | ФГИС ЕГРН  |
| полное наименование должности  |               |  | подпись                                    | инициалы, фамилия  |

М.П.

| Земельный участок              |               |  |  |  |
|--------------------------------|---------------|--|--|--|
| (вид объекта недвижимости)     |               |  |  |  |
| Лист № ____ Раздела <u>4.2</u> |               | Всего листов раздела <u>4.2</u> : ____ |  | Всего разделов: ____   |
| 30.09.2021 № 99/2021/420826151 |               |  |  |  |
| Кадастровый номер:             |               |  | 02:22:000000:157 (единое землепользование) |  |
| Номер точки                    | Координаты, м |  | Описание закрепления на местности          | Средняя квадратическая погрешность определения координат характерных точек границы части земельного участка, м |
|                                | X             | Y                                      |  |  |
| 1                              | 2             | 3                                      | 4  | 5  |
| 70                             | 736096.92     | 1300231.08                             | данные отсутствуют                         | данные отсутствуют   |
| 71                             | 736097.76     | 1300233.03                             | данные отсутствуют                         | данные отсутствуют   |
| 72                             | 736097.73     | 1300233.48                             | данные отсутствуют                         | данные отсутствуют   |
| 73                             | 736052.15     | 1300305.34                             | данные отсутствуют                         | данные отсутствуют   |
| 73                             | 736052.15     | 1300305.34                             | данные отсутствуют                         | данные отсутствуют   |
| 74                             | 736046.71     | 1300313.71                             | данные отсутствуют                         | данные отсутствуют   |
| 74                             | 736046.71     | 1300313.71                             | данные отсутствуют                         | данные отсутствуют   |
| 75                             | 736016.79     | 1300362.27                             | данные отсутствуют                         | данные отсутствуют   |
| 75                             | 736016.79     | 1300362.27                             | данные отсутствуют                         | данные отсутствуют   |
| 76                             | 736010.93     | 1300372.24                             | данные отсутствуют                         | данные отсутствуют   |
| 76                             | 736010.93     | 1300372.24                             | данные отсутствуют                         | данные отсутствуют   |
| 77                             | 736009.79     | 1300373.46                             | данные отсутствуют                         | данные отсутствуют   |
| 77                             | 736009.79     | 1300373.46                             | данные отсутствуют                         | данные отсутствуют   |
| 78                             | 736007.82     | 1300373.4                              | данные отсутствуют                         | данные отсутствуют   |
| 78                             | 736007.82     | 1300373.4                              | данные отсутствуют                         | данные отсутствуют   |
| 79                             | 736004.69     | 1300372.72                             | данные отсутствуют                         | данные отсутствуют   |
| 79                             | 736004.69     | 1300372.72                             | данные отсутствуют                         | данные отсутствуют   |
| Государственный регистратор    |               |  |  | ФГИС ЕГРН  |
| полное наименование должности  |               |  | подпись                                    | инициалы, фамилия  |

М.П.

| Земельный участок              |               |  |  |  |
|--------------------------------|---------------|--|--|--|
| (вид объекта недвижимости)     |               |  |  |  |
| Лист № ____ Раздела <u>4.2</u> |               | Всего листов раздела <u>4.2</u> : ____ |  | Всего разделов: ____   |
| 30.09.2021 № 99/2021/420826151 |               |  |  |  |
| Кадастровый номер:             |               |  | 02:22:000000:157 (единое землепользование) |  |
| Номер точки                    | Координаты, м |  | Описание закрепления на местности          | Средняя квадратическая погрешность определения координат характерных точек границы части земельного участка, м |
|                                | X             | Y                                      |  |  |
| 1                              | 2             | 3                                      | 4  | 5  |
| 80                             | 736001.91     | 1300371.53                             | данные отсутствуют                         | данные отсутствуют   |
| 80                             | 736001.91     | 1300371.53                             | данные отсутствуют                         | данные отсутствуют   |
| 81                             | 736013.48     | 1300353.71                             | данные отсутствуют                         | данные отсутствуют   |
| 133                            | 735256.73     | 1299883.14                             | данные отсутствуют                         | данные отсутствуют   |
| 214                            | 736285.59     | 1299902.64                             | данные отсутствуют                         | данные отсутствуют   |
| 214                            | 736285.59     | 1299902.64                             | данные отсутствуют                         | данные отсутствуют   |
| 215                            | 736285.54     | 1299902.63                             | данные отсутствуют                         | данные отсутствуют   |
| 215                            | 736285.54     | 1299902.63                             | данные отсутствуют                         | данные отсутствуют   |
| 216                            | 736285.53     | 1299902.62                             | данные отсутствуют                         | данные отсутствуют   |
| 216                            | 736285.53     | 1299902.62                             | данные отсутствуют                         | данные отсутствуют   |
| 217                            | 736280.25     | 1299898.67                             | данные отсутствуют                         | данные отсутствуют   |
| 217                            | 736280.25     | 1299898.67                             | данные отсутствуют                         | данные отсутствуют   |
| 218                            | 736278.82     | 1299897.99                             | данные отсутствуют                         | данные отсутствуют   |
| 218                            | 736278.82     | 1299897.99                             | данные отсутствуют                         | данные отсутствуют   |
| 219                            | 736278.81     | 1299897.99                             | данные отсутствуют                         | данные отсутствуют   |
| 219                            | 736278.81     | 1299897.99                             | данные отсутствуют                         | данные отсутствуют   |
| 220                            | 736278.77     | 1299897.95                             | данные отсутствуют                         | данные отсутствуют   |
| Государственный регистратор    |               |  |  | ФГИС ЕГРН  |
| полное наименование должности  |               |  | подпись                                    | инициалы, фамилия  |

М.П.

| Земельный участок              |               |  |  |  |
|--------------------------------|---------------|--|--|--|
| (вид объекта недвижимости)     |               |  |  |  |
| Лист № ____ Раздела <b>4.2</b> |               | Всего листов раздела <b>4.2</b> : ____ |  | Всего разделов: ____   |
| 30.09.2021 № 99/2021/420826151 |               |  |  |  |
| Кадастровый номер:             |               |  | 02:22:000000:157 (единое землепользование) |  |
| Номер точки                    | Координаты, м |  | Описание закрепления на местности          | Средняя квадратическая погрешность определения координат характерных точек границы части земельного участка, м |
|                                | X             | Y                                      |  |  |
| 1                              | 2             | 3                                      | 4  | 5  |
| 220                            | 736278.77     | 1299897.95                             | данные отсутствуют                         | данные отсутствуют   |
| 221                            | 736278.76     | 1299897.9                              | данные отсутствуют                         | данные отсутствуют   |
| 221                            | 736278.76     | 1299897.9                              | данные отсутствуют                         | данные отсутствуют   |
| 222                            | 736278.77     | 1299897.86                             | данные отсутствуют                         | данные отсутствуют   |
| 222                            | 736278.77     | 1299897.86                             | данные отсутствуют                         | данные отсутствуют   |
| 223                            | 736279.73     | 1299895.83                             | данные отсутствуют                         | данные отсутствуют   |
| 223                            | 736279.73     | 1299895.83                             | данные отсутствуют                         | данные отсутствуют   |
| 224                            | 736279.73     | 1299895.82                             | данные отсутствуют                         | данные отсутствуют   |
| 224                            | 736279.73     | 1299895.82                             | данные отсутствуют                         | данные отсутствуют   |
| 225                            | 736279.77     | 1299895.78                             | данные отсутствуют                         | данные отсутствуют   |
| 225                            | 736279.77     | 1299895.78                             | данные отсутствуют                         | данные отсутствуют   |
| 226                            | 736279.82     | 1299895.77                             | данные отсутствуют                         | данные отсутствуют   |
| 226                            | 736279.82     | 1299895.77                             | данные отсутствуют                         | данные отсутствуют   |
| 227                            | 736279.86     | 1299895.78                             | данные отсутствуют                         | данные отсутствуют   |
| 227                            | 736279.86     | 1299895.78                             | данные отсутствуют                         | данные отсутствуют   |
| 228                            | 736281.88     | 1299896.74                             | данные отсутствуют                         | данные отсутствуют   |
| 228                            | 736281.88     | 1299896.74                             | данные отсутствуют                         | данные отсутствуют   |
| Государственный регистратор    |               |  |  | ФГИС ЕГРН  |
| полное наименование должности  |               |  | подпись                                    | инициалы, фамилия  |

М.П.

| Земельный участок              |               |  |  |  |
|--------------------------------|---------------|--|--|--|
| (вид объекта недвижимости)     |               |  |  |  |
| Лист № ____ Раздела <b>4.2</b> |               | Всего листов раздела <b>4.2</b> : ____ |  | Всего разделов: ____   |
| 30.09.2021 № 99/2021/420826151 |               |  |  |  |
| Кадастровый номер:             |               |  | 02:22:000000:157 (единое землепользование) |  |
| Номер точки                    | Координаты, м |  | Описание закрепления на местности          | Средняя квадратическая погрешность определения координат характерных точек границы части земельного участка, м |
|                                | X             | Y                                      |  |  |
| 1                              | 2             | 3                                      | 4  | 5  |
| 229                            | 736281.89     | 1299896.74                             | данные отсутствуют                         | данные отсутствуют   |
| 229                            | 736281.89     | 1299896.74                             | данные отсутствуют                         | данные отсутствуют   |
| 230                            | 736281.9      | 1299896.75                             | данные отсутствуют                         | данные отсутствуют   |
| 230                            | 736281.9      | 1299896.75                             | данные отсутствуют                         | данные отсутствуют   |
| 231                            | 736286.85     | 1299900.86                             | данные отсутствуют                         | данные отсутствуют   |
| 231                            | 736286.85     | 1299900.86                             | данные отсутствуют                         | данные отсутствуют   |
| 232                            | 736286.88     | 1299900.89                             | данные отсутствуют                         | данные отсутствуют   |
| 232                            | 736286.88     | 1299900.89                             | данные отсутствуют                         | данные отсутствуют   |
| 233                            | 736286.89     | 1299900.94                             | данные отсутствуют                         | данные отсутствуют   |
| 233                            | 736286.89     | 1299900.94                             | данные отсутствуют                         | данные отсутствуют   |
| 234                            | 736286.88     | 1299900.99                             | данные отсутствуют                         | данные отсутствуют   |
| 234                            | 736286.88     | 1299900.99                             | данные отсутствуют                         | данные отсутствуют   |
| 236                            | 736285.67     | 1299902.6                              | данные отсутствуют                         | данные отсутствуют   |
| 236                            | 736285.67     | 1299902.6                              | данные отсутствуют                         | данные отсутствуют   |
| 237                            | 736285.64     | 1299902.63                             | данные отсутствуют                         | данные отсутствуют   |
| 237                            | 736285.64     | 1299902.63                             | данные отсутствуют                         | данные отсутствуют   |
| 238                            | 736035.43     | 1300309.8                              | данные отсутствуют                         | данные отсутствуют   |
| Государственный регистратор    |               |  |  | ФГИС ЕГРН  |
| полное наименование должности  |               |  | подпись                                    | инициалы, фамилия  |

М.П.

| Земельный участок              |               |  |  |  |
|--------------------------------|---------------|--|--|--|
| (вид объекта недвижимости)     |               |  |  |  |
| Лист № ____ Раздела <u>4.2</u> |               | Всего листов раздела <u>4.2</u> : ____ |  | Всего разделов: ____   |
| 30.09.2021 № 99/2021/420826151 |               |  |  |  |
| Кадастровый номер:             |               |  | 02:22:000000:157 (единое землепользование) |  |
| Номер точки                    | Координаты, м |  | Описание закрепления на местности          | Средняя квадратическая погрешность определения координат характерных точек границы части земельного участка, м |
|                                | X             | Y                                      |  |  |
| 1                              | 2             | 3                                      | 4  | 5  |
| 238                            | 736035.43     | 1300309.8                              | данные отсутствуют                         | данные отсутствуют   |
| 239                            | 736035.38     | 1300309.79                             | данные отсутствуют                         | данные отсутствуют   |
| 239                            | 736035.38     | 1300309.79                             | данные отсутствуют                         | данные отсутствуют   |
| 240                            | 736033.45     | 1300308.67                             | данные отсутствуют                         | данные отсутствуют   |
| 240                            | 736033.45     | 1300308.67                             | данные отсутствуют                         | данные отсутствуют   |
| 241                            | 736033.41     | 1300308.63                             | данные отсутствуют                         | данные отсутствуют   |
| 241                            | 736033.41     | 1300308.63                             | данные отсутствуют                         | данные отсутствуют   |
| 242                            | 736033.4      | 1300308.58                             | данные отсутствуют                         | данные отсутствуют   |
| 242                            | 736033.4      | 1300308.58                             | данные отсутствуют                         | данные отсутствуют   |
| 243                            | 736033.41     | 1300308.53                             | данные отсутствуют                         | данные отсутствуют   |
| 243                            | 736033.41     | 1300308.53                             | данные отсутствуют                         | данные отсутствуют   |
| 244                            | 736034.54     | 1300306.6                              | данные отсутствуют                         | данные отсутствуют   |
| 244                            | 736034.54     | 1300306.6                              | данные отсутствуют                         | данные отсутствуют   |
| 245                            | 736034.58     | 1300306.56                             | данные отсутствуют                         | данные отсутствуют   |
| 245                            | 736034.58     | 1300306.56                             | данные отсутствуют                         | данные отсутствуют   |
| 246                            | 736034.63     | 1300306.55                             | данные отсутствуют                         | данные отсутствуют   |
| 246                            | 736034.63     | 1300306.55                             | данные отсутствуют                         | данные отсутствуют   |
| Государственный регистратор    |               |  |  | ФГИС ЕГРН  |
| полное наименование должности  |               |  | подпись                                    | инициалы, фамилия  |

М.П.

Раздел 4.2

Выписка из Единого государственного реестра недвижимости об объекте недвижимости  
Сведения о частях земельного участка

| Земельный участок              |               |  |  |  |
|--------------------------------|---------------|--|--|--|
| (вид объекта недвижимости)     |               |  |  |  |
| Лист № ____ Раздела <u>4.2</u> |               | Всего листов раздела <u>4.2</u> : ____ |  | Всего разделов: ____   |
| 30.09.2021 № 99/2021/420826151 |               |  |  |  |
| Кадастровый номер:             |               |  | 02:22:000000:157 (единое землепользование) |  |
| Номер точки                    | Координаты, м |  | Описание закрепления на местности          | Средняя квадратическая погрешность определения координат характерных точек границы части земельного участка, м |
|                                | X             | Y                                      |  |  |
| 1                              | 2             | 3                                      | 4  | 5  |
| 247                            | 736034.68     | 1300306.56                             | данные отсутствуют                         | данные отсутствуют   |
| 247                            | 736034.68     | 1300306.56                             | данные отсутствуют                         | данные отсутствуют   |
| 248                            | 736036.61     | 1300307.68                             | данные отсутствуют                         | данные отсутствуют   |
| 248                            | 736036.61     | 1300307.68                             | данные отсутствуют                         | данные отсутствуют   |
| 249                            | 736036.65     | 1300307.72                             | данные отсутствуют                         | данные отсутствуют   |
| 249                            | 736036.65     | 1300307.72                             | данные отсутствуют                         | данные отсутствуют   |
| 250                            | 736036.66     | 1300307.77                             | данные отсутствуют                         | данные отсутствуют   |
| 250                            | 736036.66     | 1300307.77                             | данные отсутствуют                         | данные отсутствуют   |
| 251                            | 736036.65     | 1300307.82                             | данные отсутствуют                         | данные отсутствуют   |
| 251                            | 736036.65     | 1300307.82                             | данные отсутствуют                         | данные отсутствуют   |
| 252                            | 736035.52     | 1300309.75                             | данные отсутствуют                         | данные отсутствуют   |
| 252                            | 736035.52     | 1300309.75                             | данные отсутствуют                         | данные отсутствуют   |
| 253                            | 736035.48     | 1300309.79                             | данные отсутствуют                         | данные отсутствуют   |
| 253                            | 736035.48     | 1300309.79                             | данные отсутствуют                         | данные отсутствуют   |
| 254                            | 736221.61     | 1300000.37                             | данные отсутствуют                         | данные отсутствуют   |
| 254                            | 736221.61     | 1300000.37                             | данные отсутствуют                         | данные отсутствуют   |
| 255                            | 736221.56     | 1300000.36                             | данные отсутствуют                         | данные отсутствуют   |
| Государственный регистратор    |               |  |  | ФГИС ЕГРН  |
| полное наименование должности  |               |  | подпись                                    | инициалы, фамилия  |

М.П.



| Земельный участок              |               |  |  |  |
|--------------------------------|---------------|--|--|--|
| (вид объекта недвижимости)     |               |  |  |  |
| Лист № ____ Раздела <b>4.2</b> |               | Всего листов раздела <b>4.2</b> : ____ |  | Всего разделов: ____   |
| 30.09.2021 № 99/2021/420826151 |               |  |  |  |
| Кадастровый номер:             |               |  | 02:22:000000:157 (единое землепользование) |  |
| Номер точки                    | Координаты, м |  | Описание закрепления на местности          | Средняя квадратическая погрешность определения координат характерных точек границы части земельного участка, м |
|                                | X             | Y                                      |  |  |
| 1                              | 2             | 3                                      | 4  | 5  |
| 255                            | 736221.56     | 1300000.36                             | данные отсутствуют                         | данные отсутствуют   |
| 256                            | 736219.63     | 1299999.24                             | данные отсутствуют                         | данные отсутствуют   |
| 256                            | 736219.63     | 1299999.24                             | данные отсутствуют                         | данные отсутствуют   |
| 257                            | 736219.59     | 1299999.2                              | данные отсутствуют                         | данные отсутствуют   |
| 257                            | 736219.59     | 1299999.2                              | данные отсутствуют                         | данные отсутствуют   |
| 258                            | 736219.58     | 1299999.15                             | данные отсутствуют                         | данные отсутствуют   |
| 258                            | 736219.58     | 1299999.15                             | данные отсутствуют                         | данные отсутствуют   |
| 259                            | 736219.59     | 1299999.1                              | данные отсутствуют                         | данные отсутствуют   |
| 259                            | 736219.59     | 1299999.1                              | данные отсутствуют                         | данные отсутствуют   |
| 260                            | 736220.72     | 1299997.17                             | данные отсутствуют                         | данные отсутствуют   |
| 260                            | 736220.72     | 1299997.17                             | данные отсутствуют                         | данные отсутствуют   |
| 261                            | 736220.76     | 1299997.13                             | данные отсутствуют                         | данные отсутствуют   |
| 261                            | 736220.76     | 1299997.13                             | данные отсутствуют                         | данные отсутствуют   |
| 262                            | 736220.81     | 1299997.12                             | данные отсутствуют                         | данные отсутствуют   |
| 262                            | 736220.81     | 1299997.12                             | данные отсутствуют                         | данные отсутствуют   |
| 263                            | 736220.86     | 1299997.13                             | данные отсутствуют                         | данные отсутствуют   |
| 263                            | 736220.86     | 1299997.13                             | данные отсутствуют                         | данные отсутствуют   |
| Государственный регистратор    |               |  |  | ФГИС ЕГРН  |
| полное наименование должности  |               |  | подпись                                    | инициалы, фамилия  |

М.П.

Раздел 4.2

| Земельный участок              |               |  |  |  |
|--------------------------------|---------------|--|--|--|
| (вид объекта недвижимости)     |               |  |  |  |
| Лист № ____ Раздела <b>4.2</b> |               | Всего листов раздела <b>4.2</b> : ____ |  | Всего разделов: ____   |
| 30.09.2021 № 99/2021/420826151 |               |  |  |  |
| Кадастровый номер:             |               |  | 02:22:000000:157 (единое землепользование) |  |
| Номер точки                    | Координаты, м |  | Описание закрепления на местности          | Средняя квадратическая погрешность определения координат характерных точек границы части земельного участка, м |
|                                | X             | Y                                      |  |  |
| 1                              | 2             | 3                                      | 4  | 5  |
| 264                            | 736222.79     | 1299998.25                             | данные отсутствуют                         | данные отсутствуют   |
| 264                            | 736222.79     | 1299998.25                             | данные отсутствуют                         | данные отсутствуют   |
| 265                            | 736222.83     | 1299998.29                             | данные отсутствуют                         | данные отсутствуют   |
| 265                            | 736222.83     | 1299998.29                             | данные отсутствуют                         | данные отсутствуют   |
| 266                            | 736222.84     | 1299998.34                             | данные отсутствуют                         | данные отсутствуют   |
| 266                            | 736222.84     | 1299998.34                             | данные отсутствуют                         | данные отсутствуют   |
| 267                            | 736222.83     | 1299998.39                             | данные отсутствуют                         | данные отсутствуют   |
| 267                            | 736222.83     | 1299998.39                             | данные отсутствуют                         | данные отсутствуют   |
| 268                            | 736221.7      | 1300000.32                             | данные отсутствуют                         | данные отсутствуют   |
| 268                            | 736221.7      | 1300000.32                             | данные отсутствуют                         | данные отсутствуют   |
| 269                            | 736221.66     | 1300000.36                             | данные отсутствуют                         | данные отсутствуют   |
| 269                            | 736221.66     | 1300000.36                             | данные отсутствуют                         | данные отсутствуют   |
| 271                            | 736097.53     | 1300202.99                             | данные отсутствуют                         | данные отсутствуют   |
| 271                            | 736097.53     | 1300202.99                             | данные отсутствуют                         | данные отсутствуют   |
| 272                            | 736095.61     | 1300201.86                             | данные отсутствуют                         | данные отсутствуют   |
| 272                            | 736095.61     | 1300201.86                             | данные отсутствуют                         | данные отсутствуют   |
| 273                            | 736095.57     | 1300201.82                             | данные отсутствуют                         | данные отсутствуют   |
| Государственный регистратор    |               |  |  | ФГИС ЕГРН  |
| полное наименование должности  |               |  | подпись                                    | инициалы, фамилия  |

М.П.

| Земельный участок              |               |  |  |  |
|--------------------------------|---------------|--|--|--|
| (вид объекта недвижимости)     |               |  |  |  |
| Лист № ____ Раздела <b>4.2</b> |               | Всего листов раздела <b>4.2</b> : ____ |  | Всего разделов: ____   |
| 30.09.2021 № 99/2021/420826151 |               |  |  |  |
| Кадастровый номер:             |               |  | 02:22:000000:157 (единое землепользование) |  |
| Номер точки                    | Координаты, м |  | Описание закрепления на местности          | Средняя квадратическая погрешность определения координат характерных точек границы части земельного участка, м |
|                                | X             | Y                                      |  |  |
| 1                              | 2             | 3                                      | 4  | 5  |
| 273                            | 736095.57     | 1300201.82                             | данные отсутствуют                         | данные отсутствуют   |
| 274                            | 736095.56     | 1300201.77                             | данные отсутствуют                         | данные отсутствуют   |
| 274                            | 736095.56     | 1300201.77                             | данные отсутствуют                         | данные отсутствуют   |
| 275                            | 736095.57     | 1300201.72                             | данные отсутствуют                         | данные отсутствуют   |
| 275                            | 736095.57     | 1300201.72                             | данные отсутствуют                         | данные отсутствуют   |
| 276                            | 736096.71     | 1300199.79                             | данные отсутствуют                         | данные отсутствуют   |
| 276                            | 736096.71     | 1300199.79                             | данные отсутствуют                         | данные отсутствуют   |
| 277                            | 736096.75     | 1300199.75                             | данные отсутствуют                         | данные отсутствуют   |
| 277                            | 736096.75     | 1300199.75                             | данные отсутствуют                         | данные отсутствуют   |
| 278                            | 736096.8      | 1300199.74                             | данные отсутствуют                         | данные отсутствуют   |
| 278                            | 736096.8      | 1300199.74                             | данные отсутствуют                         | данные отсутствуют   |
| 279                            | 736096.85     | 1300199.75                             | данные отсутствуют                         | данные отсутствуют   |
| 279                            | 736096.85     | 1300199.75                             | данные отсутствуют                         | данные отсутствуют   |
| 280                            | 736098.77     | 1300200.89                             | данные отсутствуют                         | данные отсутствуют   |
| 280                            | 736098.77     | 1300200.89                             | данные отсутствуют                         | данные отсутствуют   |
| 281                            | 736098.81     | 1300200.93                             | данные отсутствуют                         | данные отсутствуют   |
| 281                            | 736098.81     | 1300200.93                             | данные отсутствуют                         | данные отсутствуют   |
| Государственный регистратор    |               |  |  | ФГИС ЕГРН  |
| полное наименование должности  |               |  | подпись                                    | инициалы, фамилия  |

М.П.

| Земельный участок              |               |  |  |  |
|--------------------------------|---------------|--|--|--|
| (вид объекта недвижимости)     |               |  |  |  |
| Лист № ____ Раздела <b>4.2</b> |               | Всего листов раздела <b>4.2</b> : ____ |  | Всего разделов: ____   |
| 30.09.2021 № 99/2021/420826151 |               |  |  |  |
| Кадастровый номер:             |               |  | 02:22:000000:157 (единое землепользование) |  |
| Номер точки                    | Координаты, м |  | Описание закрепления на местности          | Средняя квадратическая погрешность определения координат характерных точек границы части земельного участка, м |
|                                | X             | Y                                      |  |  |
| 1                              | 2             | 3                                      | 4  | 5  |
| 282                            | 736098.82     | 1300200.98                             | данные отсутствуют                         | данные отсутствуют   |
| 282                            | 736098.82     | 1300200.98                             | данные отсутствуют                         | данные отсутствуют   |
| 283                            | 736098.81     | 1300201.03                             | данные отсутствуют                         | данные отсутствуют   |
| 283                            | 736098.81     | 1300201.03                             | данные отсутствуют                         | данные отсутствуют   |
| 284                            | 736097.67     | 1300202.95                             | данные отсутствуют                         | данные отсутствуют   |
| 284                            | 736097.67     | 1300202.95                             | данные отсутствуют                         | данные отсутствуют   |
| 285                            | 736097.63     | 1300202.99                             | данные отсутствуют                         | данные отсутствуют   |
| 285                            | 736097.63     | 1300202.99                             | данные отсутствуют                         | данные отсутствуют   |
| 286                            | 736329.53     | 1299796.15                             | данные отсутствуют                         | данные отсутствуют   |
| 286                            | 736329.53     | 1299796.15                             | данные отсутствуют                         | данные отсутствуют   |
| 287                            | 736329.49     | 1299796.14                             | данные отсутствуют                         | данные отсутствуют   |
| 287                            | 736329.49     | 1299796.14                             | данные отсутствуют                         | данные отсутствуют   |
| 288                            | 736327.48     | 1299795.16                             | данные отсутствуют                         | данные отсутствуют   |
| 288                            | 736327.48     | 1299795.16                             | данные отсутствуют                         | данные отсутствуют   |
| 289                            | 736327.47     | 1299795.16                             | данные отсутствуют                         | данные отсутствуют   |
| 289                            | 736327.47     | 1299795.16                             | данные отсутствуют                         | данные отсутствуют   |
| 290                            | 736327.43     | 1299795.12                             | данные отсутствуют                         | данные отсутствуют   |
| Государственный регистратор    |               |  |  | ФГИС ЕГРН  |
| полное наименование должности  |               |  | подпись                                    | инициалы, фамилия  |

М.П.

| Земельный участок              |               |  |  |  |
|--------------------------------|---------------|--|--|--|
| (вид объекта недвижимости)     |               |  |  |  |
| Лист № ____ Раздела <b>4.2</b> |               | Всего листов раздела <b>4.2</b> : ____ |  | Всего разделов: ____   |
| 30.09.2021 № 99/2021/420826151 |               |  |  |  |
| Кадастровый номер:             |               |  | 02:22:000000:157 (единое землепользование) |  |
| Номер точки                    | Координаты, м |  | Описание закрепления на местности          | Средняя квадратическая погрешность определения координат характерных точек границы части земельного участка, м |
|                                | X             | Y                                      |  |  |
| 1                              | 2             | 3                                      | 4  | 5  |
| 290                            | 736327.43     | 1299795.12                             | данные отсутствуют                         | данные отсутствуют   |
| 291                            | 736327.42     | 1299795.07                             | данные отсутствуют                         | данные отсутствуют   |
| 291                            | 736327.42     | 1299795.07                             | данные отсутствуют                         | данные отсутствуют   |
| 292                            | 736327.43     | 1299795.03                             | данные отсутствуют                         | данные отсутствуют   |
| 292                            | 736327.43     | 1299795.03                             | данные отсутствуют                         | данные отсутствуют   |
| 293                            | 736328.41     | 1299793.02                             | данные отсутствуют                         | данные отсутствуют   |
| 293                            | 736328.41     | 1299793.02                             | данные отсутствуют                         | данные отсутствуют   |
| 294                            | 736328.41     | 1299793.01                             | данные отсутствуют                         | данные отсутствуют   |
| 294                            | 736328.41     | 1299793.01                             | данные отсутствуют                         | данные отсутствуют   |
| 295                            | 736328.45     | 1299792.97                             | данные отсутствуют                         | данные отсутствуют   |
| 295                            | 736328.45     | 1299792.97                             | данные отсутствуют                         | данные отсутствуют   |
| 296                            | 736328.5      | 1299792.96                             | данные отсутствуют                         | данные отсутствуют   |
| 296                            | 736328.5      | 1299792.96                             | данные отсутствуют                         | данные отсутствуют   |
| 297                            | 736328.54     | 1299792.97                             | данные отсутствуют                         | данные отсутствуют   |
| 297                            | 736328.54     | 1299792.97                             | данные отсутствуют                         | данные отсутствуют   |
| 298                            | 736330.55     | 1299793.94                             | данные отсутствуют                         | данные отсутствуют   |
| 298                            | 736330.55     | 1299793.94                             | данные отсутствуют                         | данные отсутствуют   |
| Государственный регистратор    |               |  |  | ФГИС ЕГРН  |
| полное наименование должности  |               |  | подпись                                    | инициалы, фамилия  |

М.П.

| Земельный участок              |               |  |  |  |
|--------------------------------|---------------|--|--|--|
| (вид объекта недвижимости)     |               |  |  |  |
| Лист № ____ Раздела <b>4.2</b> |               | Всего листов раздела <b>4.2</b> : ____ |  | Всего разделов: ____   |
| 30.09.2021 № 99/2021/420826151 |               |  |  |  |
| Кадастровый номер:             |               |  | 02:22:000000:157 (единое землепользование) |  |
| Номер точки                    | Координаты, м |  | Описание закрепления на местности          | Средняя квадратическая погрешность определения координат характерных точек границы части земельного участка, м |
|                                | X             | Y                                      |  |  |
| 1                              | 2             | 3                                      | 4  | 5  |
| 299                            | 736330.56     | 1299793.94                             | данные отсутствуют                         | данные отсутствуют   |
| 299                            | 736330.56     | 1299793.94                             | данные отсутствуют                         | данные отсутствуют   |
| 300                            | 736330.6      | 1299793.98                             | данные отсутствуют                         | данные отсутствуют   |
| 300                            | 736330.6      | 1299793.98                             | данные отсутствуют                         | данные отсутствуют   |
| 301                            | 736330.61     | 1299794.03                             | данные отсутствуют                         | данные отсутствуют   |
| 301                            | 736330.61     | 1299794.03                             | данные отсутствуют                         | данные отсутствуют   |
| 302                            | 736330.6      | 1299794.07                             | данные отсутствуют                         | данные отсутствуют   |
| 302                            | 736330.6      | 1299794.07                             | данные отсутствуют                         | данные отсутствуют   |
| 303                            | 736329.62     | 1299796.09                             | данные отсутствуют                         | данные отсутствуют   |
| 303                            | 736329.62     | 1299796.09                             | данные отсутствуют                         | данные отсутствуют   |
| 304                            | 736329.62     | 1299796.1                              | данные отсутствуют                         | данные отсутствуют   |
| 304                            | 736329.62     | 1299796.1                              | данные отсутствуют                         | данные отсутствуют   |
| 305                            | 736329.58     | 1299796.14                             | данные отсутствуют                         | данные отсутствуют   |
| 305                            | 736329.58     | 1299796.14                             | данные отсутствуют                         | данные отсутствуют   |
| 306                            | 736157.87     | 1300101.08                             | данные отсутствуют                         | данные отсутствуют   |
| 306                            | 736157.87     | 1300101.08                             | данные отсутствуют                         | данные отсутствуют   |
| 307                            | 736157.82     | 1300101.07                             | данные отсутствуют                         | данные отсутствуют   |
| Государственный регистратор    |               |  |  | ФГИС ЕГРН  |
| полное наименование должности  |               |  | подпись                                    | инициалы, фамилия  |

М.П.

| Земельный участок              |               |  |  |  |
|--------------------------------|---------------|--|--|--|
| (вид объекта недвижимости)     |               |  |  |  |
| Лист № ____ Раздела <b>4.2</b> |               | Всего листов раздела <b>4.2</b> : ____ |  | Всего разделов: ____   |
| 30.09.2021 № 99/2021/420826151 |               |  |  |  |
| Кадастровый номер:             |               |  | 02:22:000000:157 (единое землепользование) |  |
| Номер точки                    | Координаты, м |  | Описание закрепления на местности          | Средняя квадратическая погрешность определения координат характерных точек границы части земельного участка, м |
|                                | X             | Y                                      |  |  |
| 1                              | 2             | 3                                      | 4  | 5  |
| 307                            | 736157.82     | 1300101.07                             | данные отсутствуют                         | данные отсутствуют   |
| 308                            | 736157.82     | 1300101.06                             | данные отсутствуют                         | данные отсутствуют   |
| 308                            | 736157.82     | 1300101.06                             | данные отсутствуют                         | данные отсутствуют   |
| 309                            | 736155.93     | 1300099.87                             | данные отсутствуют                         | данные отсутствуют   |
| 309                            | 736155.93     | 1300099.87                             | данные отсутствуют                         | данные отсутствуют   |
| 310                            | 736155.9      | 1300099.84                             | данные отсутствуют                         | данные отсутствуют   |
| 310                            | 736155.9      | 1300099.84                             | данные отсутствуют                         | данные отсутствуют   |
| 311                            | 736155.88     | 1300099.79                             | данные отсутствуют                         | данные отсутствуют   |
| 311                            | 736155.88     | 1300099.79                             | данные отсутствуют                         | данные отсутствуют   |
| 312                            | 736155.9      | 1300099.74                             | данные отсутствуют                         | данные отсутствуют   |
| 312                            | 736155.9      | 1300099.74                             | данные отсутствуют                         | данные отсутствуют   |
| 313                            | 736157.09     | 1300097.85                             | данные отсутствуют                         | данные отсутствуют   |
| 313                            | 736157.09     | 1300097.85                             | данные отсутствуют                         | данные отсутствуют   |
| 314                            | 736157.12     | 1300097.81                             | данные отсутствуют                         | данные отсутствуют   |
| 314                            | 736157.12     | 1300097.81                             | данные отсутствуют                         | данные отсутствуют   |
| 315                            | 736157.17     | 1300097.8                              | данные отсутствуют                         | данные отсутствуют   |
| 315                            | 736157.17     | 1300097.8                              | данные отсутствуют                         | данные отсутствуют   |
| Государственный регистратор    |               |  |  | ФГИС ЕГРН  |
| полное наименование должности  |               |  | подпись                                    | инициалы, фамилия  |

М.П.

Раздел 4.2

Выписка из Единого государственного реестра недвижимости об объекте недвижимости  
Сведения о частях земельного участка

| Земельный участок              |               |  |  |  |
|--------------------------------|---------------|--|--|--|
| (вид объекта недвижимости)     |               |  |  |  |
| Лист № ____ Раздела <b>4.2</b> |               | Всего листов раздела <b>4.2</b> : ____ |  | Всего разделов: ____   |
| 30.09.2021 № 99/2021/420826151 |               |  |  |  |
| Кадастровый номер:             |               |  | 02:22:000000:157 (единое землепользование) |  |
| Номер точки                    | Координаты, м |  | Описание закрепления на местности          | Средняя квадратическая погрешность определения координат характерных точек границы части земельного участка, м |
|                                | X             | Y                                      |  |  |
| 1                              | 2             | 3                                      | 4  | 5  |
| 316                            | 736157.22     | 1300097.81                             | данные отсутствуют                         | данные отсутствуют   |
| 316                            | 736157.22     | 1300097.81                             | данные отсутствуют                         | данные отсутствуют   |
| 317                            | 736157.22     | 1300097.82                             | данные отсутствуют                         | данные отсутствуют   |
| 317                            | 736157.22     | 1300097.82                             | данные отсутствуют                         | данные отсутствуют   |
| 318                            | 736159.11     | 1300099.01                             | данные отсутствуют                         | данные отсутствуют   |
| 318                            | 736159.11     | 1300099.01                             | данные отсутствуют                         | данные отсутствуют   |
| 319                            | 736159.15     | 1300099.04                             | данные отсутствуют                         | данные отсутствуют   |
| 319                            | 736159.15     | 1300099.04                             | данные отсутствуют                         | данные отсутствуют   |
| 320                            | 736159.16     | 1300099.09                             | данные отсутствуют                         | данные отсутствуют   |
| 320                            | 736159.16     | 1300099.09                             | данные отсутствуют                         | данные отсутствуют   |
| 321                            | 736159.15     | 1300099.14                             | данные отсутствуют                         | данные отсутствуют   |
| 321                            | 736159.15     | 1300099.14                             | данные отсутствуют                         | данные отсутствуют   |
| 322                            | 736157.96     | 1300101.03                             | данные отсутствуют                         | данные отсутствуют   |
| 322                            | 736157.96     | 1300101.03                             | данные отсутствуют                         | данные отсутствуют   |
| 323                            | 736157.92     | 1300101.07                             | данные отсутствуют                         | данные отсутствуют   |
| 323                            | 736157.92     | 1300101.07                             | данные отсутствуют                         | данные отсутствуют   |
| 381                            | 736878.95     | 1298695.85                             | данные отсутствуют                         | данные отсутствуют   |
| Государственный регистратор    |               |  |  | ФГИС ЕГРН  |
| полное наименование должности  |               |  | подпись                                    | инициалы, фамилия  |

М.П.

| Земельный участок              |               |  |  |  |
|--------------------------------|---------------|--|--|--|
| (вид объекта недвижимости)     |               |  |  |  |
| Лист № ____ Раздела <b>4.2</b> |               | Всего листов раздела <b>4.2</b> : ____ |  | Всего разделов: ____   |
| 30.09.2021 № 99/2021/420826151 |               |  |  |  |
| Кадастровый номер:             |               |  | 02:22:000000:157 (единое землепользование) |  |
| Номер точки                    | Координаты, м |  | Описание закрепления на местности          | Средняя квадратическая погрешность определения координат характерных точек границы части земельного участка, м |
|                                | X             | Y                                      |  |  |
| 1                              | 2             | 3                                      | 4  | 5  |
| 382                            | 736877.36     | 1298696.08                             | данные отсутствуют                         | данные отсутствуют   |
| 384                            | 736876.64     | 1298696.57                             | данные отсутствуют                         | данные отсутствуют   |
| 385                            | 736844.16     | 1298752.9                              | данные отсутствуют                         | данные отсутствуют   |
| 386                            | 736806.29     | 1298836.69                             | данные отсутствуют                         | данные отсутствуют   |
| 387                            | 736805.92     | 1298837.45                             | данные отсутствуют                         | данные отсутствуют   |
| 388                            | 736805.42     | 1298838.14                             | данные отсутствуют                         | данные отсутствуют   |
| 389                            | 736805.03     | 1298838.22                             | данные отсутствуют                         | данные отсутствуют   |
| 390                            | 736795.67     | 1298837.4                              | данные отсутствуют                         | данные отсутствуют   |
| 391                            | 736793.13     | 1298843.65                             | данные отсутствуют                         | данные отсутствуют   |
| 392                            | 736762.54     | 1298832.48                             | данные отсутствуют                         | данные отсутствуют   |
| 393                            | 736773.04     | 1298807.21                             | данные отсутствуют                         | данные отсутствуют   |
| 454                            | 737588.67     | 1297261.67                             | данные отсутствуют                         | данные отсутствуют   |
| 455                            | 737549.83     | 1297358.07                             | данные отсутствуют                         | данные отсутствуют   |
| 456                            | 737548.68     | 1297357.01                             | данные отсутствуют                         | данные отсутствуют   |
| 457                            | 737546.17     | 1297353.91                             | данные отсутствуют                         | данные отсутствуют   |
| 458                            | 737540.38     | 1297369.92                             | данные отсутствуют                         | данные отсутствуют   |
| 459                            | 737542.32     | 1297374.24                             | данные отсутствуют                         | данные отсутствуют   |
| Государственный регистратор    |               |  |  | ФГИС ЕГРН  |
| полное наименование должности  |               |  | подпись                                    | инициалы, фамилия  |

М.П.

| Земельный участок              |               |  |  |  |
|--------------------------------|---------------|--|--|--|
| (вид объекта недвижимости)     |               |  |  |  |
| Лист № ____ Раздела <b>4.2</b> |               | Всего листов раздела <b>4.2</b> : ____ |  | Всего разделов: ____   |
| 30.09.2021 № 99/2021/420826151 |               |  |  |  |
| Кадастровый номер:             |               |  | 02:22:000000:157 (единое землепользование) |  |
| Номер точки                    | Координаты, м |  | Описание закрепления на местности          | Средняя квадратическая погрешность определения координат характерных точек границы части земельного участка, м |
|                                | X             | Y                                      |  |  |
| 1                              | 2             | 3                                      | 4  | 5  |
| 460                            | 737542.8      | 1297375.49                             | данные отсутствуют                         | данные отсутствуют   |
| 461                            | 737508.2      | 1297461.38                             | данные отсутствуют                         | данные отсутствуют   |
| 462                            | 737501.33     | 1297478.77                             | данные отсутствуют                         | данные отсутствуют   |
| 463                            | 737436.62     | 1297640.52                             | данные отсутствуют                         | данные отсутствуют   |
| 464                            | 737421.81     | 1297675.72                             | данные отсутствуют                         | данные отсутствуют   |
| 465                            | 737395.6      | 1297740.05                             | данные отсутствуют                         | данные отсутствуют   |
| 466                            | 737363.17     | 1297818.05                             | данные отсутствуют                         | данные отсутствуют   |
| 467                            | 737338.86     | 1297876.29                             | данные отсутствуют                         | данные отсутствуют   |
| 468                            | 737310.35     | 1297945.11                             | данные отсутствуют                         | данные отсутствуют   |
| 469                            | 737283.14     | 1298013.2                              | данные отсутствуют                         | данные отсутствуют   |
| 470                            | 737256.87     | 1298075.52                             | данные отсутствуют                         | данные отсутствуют   |
| 471                            | 737231.01     | 1298137.89                             | данные отсутствуют                         | данные отсутствуют   |
| 472                            | 737225.74     | 1298150.93                             | данные отсутствуют                         | данные отсутствуют   |
| 473                            | 737180.45     | 1298249.62                             | данные отсутствуют                         | данные отсутствуют   |
| 474                            | 737180.22     | 1298250.06                             | данные отсутствуют                         | данные отсутствуют   |
| 475                            | 737144.31     | 1298297.1                              | данные отсутствуют                         | данные отсутствуют   |
| 476                            | 737101.83     | 1298353.59                             | данные отсутствуют                         | данные отсутствуют   |
| Государственный регистратор    |               |  |  | ФГИС ЕГРН  |
| полное наименование должности  |               |  | подпись                                    | инициалы, фамилия  |

М.П.

| Земельный участок              |               |  |  |  |
|--------------------------------|---------------|--|--|--|
| (вид объекта недвижимости)     |               |  |  |  |
| Лист № ____ Раздела <b>4.2</b> |               | Всего листов раздела <b>4.2</b> : ____ |  | Всего разделов: ____   |
| 30.09.2021 № 99/2021/420826151 |               |  |  |  |
| Кадастровый номер:             |               |  | 02:22:000000:157 (единое землепользование) |  |
| Номер точки                    | Координаты, м |  | Описание закрепления на местности          | Средняя квадратическая погрешность определения координат характерных точек границы части земельного участка, м |
|                                | X             | Y                                      |  |  |
| 1                              | 2             | 3                                      | 4  | 5  |
| 477                            | 737099.84     | 1298355.17                             | данные отсутствуют                         | данные отсутствуют   |
| 478                            | 737098.1      | 1298354.85                             | данные отсутствуют                         | данные отсутствуют   |
| 479                            | 737096.76     | 1298354.85                             | данные отсутствуют                         | данные отсутствуют   |
| 480                            | 737096.26     | 1298354.98                             | данные отсутствуют                         | данные отсутствуют   |
| 481                            | 737096.07     | 1298355.12                             | данные отсутствуют                         | данные отсутствуют   |
| 482                            | 737095.12     | 1298356.01                             | данные отсутствуют                         | данные отсутствуют   |
| 483                            | 737094.94     | 1298356.25                             | данные отсутствуют                         | данные отсутствуют   |
| 484                            | 737094.81     | 1298356.67                             | данные отсутствуют                         | данные отсутствуют   |
| 485                            | 737094.73     | 1298357.74                             | данные отсутствуют                         | данные отсутствуют   |
| 486                            | 737094.62     | 1298359.08                             | данные отсутствуют                         | данные отсутствуют   |
| 487                            | 737094.64     | 1298359.36                             | данные отсутствуют                         | данные отсутствуют   |
| 488                            | 737094.88     | 1298360.56                             | данные отсутствуют                         | данные отсутствуют   |
| 489                            | 737094.76     | 1298361.55                             | данные отсутствуют                         | данные отсутствуют   |
| 490                            | 737078.62     | 1298381.17                             | данные отсутствуют                         | данные отсутствуют   |
| 491                            | 737075.02     | 1298384.89                             | данные отсутствуют                         | данные отсутствуют   |
| 492                            | 737072.22     | 1298385.59                             | данные отсутствуют                         | данные отсутствуют   |
| 493                            | 737068.39     | 1298385.46                             | данные отсутствуют                         | данные отсутствуют   |
| Государственный регистратор    |               |  |  | ФГИС ЕГРН  |
| полное наименование должности  |               |  | подпись                                    | инициалы, фамилия  |

М.П.

| Земельный участок              |               |  |  |  |
|--------------------------------|---------------|--|--|--|
| (вид объекта недвижимости)     |               |  |  |  |
| Лист № ____ Раздела <b>4.2</b> |               | Всего листов раздела <b>4.2</b> : ____ |  | Всего разделов: ____   |
| 30.09.2021 № 99/2021/420826151 |               |  |  |  |
| Кадастровый номер:             |               |  | 02:22:000000:157 (единое землепользование) |  |
| Номер точки                    | Координаты, м |  | Описание закрепления на местности          | Средняя квадратическая погрешность определения координат характерных точек границы части земельного участка, м |
|                                | X             | Y                                      |  |  |
| 1                              | 2             | 3                                      | 4  | 5  |
| 494                            | 737068.15     | 1298385.48                             | данные отсутствуют                         | данные отсутствуют   |
| 495                            | 737066.52     | 1298385.82                             | данные отсутствуют                         | данные отсутствуют   |
| 496                            | 737066.23     | 1298385.94                             | данные отсутствуют                         | данные отсутствуют   |
| 497                            | 737066.01     | 1298386.11                             | данные отсутствуют                         | данные отсутствуют   |
| 498                            | 737062.18     | 1298390.15                             | данные отсутствуют                         | данные отсутствуют   |
| 499                            | 737062.04     | 1298390.34                             | данные отсутствуют                         | данные отсутствуют   |
| 500                            | 737058.92     | 1298396.17                             | данные отсутствуют                         | данные отсутствуют   |
| 501                            | 737058.82     | 1298396.41                             | данные отсутствуют                         | данные отсутствуют   |
| 502                            | 737058.39     | 1298398.25                             | данные отсутствуют                         | данные отсутствуют   |
| 503                            | 737058.5      | 1298398.98                             | данные отсутствуют                         | данные отсутствуют   |
| 504                            | 737059.47     | 1298400.51                             | данные отсутствуют                         | данные отсутствуют   |
| 505                            | 737061.23     | 1298402.48                             | данные отсутствуют                         | данные отсутствуют   |
| 506                            | 737061.42     | 1298402.64                             | данные отсутствуют                         | данные отсутствуют   |
| 507                            | 737062.42     | 1298403.32                             | данные отсутствуют                         | данные отсутствуют   |
| 508                            | 737062.79     | 1298404.13                             | данные отсутствуют                         | данные отсутствуют   |
| 509                            | 737062.82     | 1298404.58                             | данные отсутствуют                         | данные отсутствуют   |
| 510                            | 737062.09     | 1298405.88                             | данные отсутствуют                         | данные отсутствуют   |
| Государственный регистратор    |               |  |  | ФГИС ЕГРН  |
| полное наименование должности  |               |  | подпись                                    | инициалы, фамилия  |

М.П.

|                                       |  |   |                            |
|---------------------------------------|--|---|----------------------------|
| <b>Земельный участок</b>              |  |   |                            |
| (вид объекта недвижимости)            |  |   |                            |
| Лист № ____ Раздела <b>4.2</b>        | Всего листов раздела <b>4.2</b> : ____ | Всего разделов: ____                              | Всего листов выписки: ____ |
| <b>30.09.2021 № 99/2021/420826151</b> |  |   |                            |
| Кадастровый номер:                    |  | <b>02:22:000000:157 (единое землепользование)</b> |                            |

| Номер точки | Координаты, м |            | Описание закрепления на местности | Средняя квадратическая погрешность определения координат характерных точек границы части земельного участка, м |
|-------------|---------------|------------|-----------------------------------|--|
|             | X             | Y          |                                   |  |
| 1           | 2             | 3          | 4                                 | 5  |
| 512         | 737033.08     | 1298441.41 | данные отсутствуют                | данные отсутствуют   |
| 513         | 737012.39     | 1298474.23 | данные отсутствуют                | данные отсутствуют   |
| 514         | 737008.53     | 1298479.44 | данные отсутствуют                | данные отсутствуют   |
| 515         | 737006.04     | 1298479.69 | данные отсутствуют                | данные отсутствуют   |
| 516         | 737002.79     | 1298478.87 | данные отсутствуют                | данные отсутствуют   |
| 517         | 736999.75     | 1298478.4  | данные отсутствуют                | данные отсутствуют   |
| 518         | 736995.27     | 1298486.92 | данные отсутствуют                | данные отсутствуют   |
| 520         | 736997.67     | 1298490.48 | данные отсутствуют                | данные отсутствуют   |
| 521         | 736997.67     | 1298491.74 | данные отсутствуют                | данные отсутствуют   |
| 523         | 736996.3      | 1298494.9  | данные отсутствуют                | данные отсутствуют   |
| 524         | 736982.45     | 1298517.33 | данные отсутствуют                | данные отсутствуют   |
| 525         | 736966.01     | 1298546.02 | данные отсутствуют                | данные отсутствуют   |
| 526         | 736944.38     | 1298585.11 | данные отсутствуют                | данные отсутствуют   |
| 527         | 736923.98     | 1298616.57 | данные отсутствуют                | данные отсутствуют   |
| 528         | 736922.73     | 1298618.27 | данные отсутствуют                | данные отсутствуют   |
| 529         | 736921.59     | 1298618.7  | данные отсутствуют                | данные отсутствуют   |
| 530         | 736917.35     | 1298617.53 | данные отсутствуют                | данные отсутствуют   |

|                               |         |                   |
|-------------------------------|---------|-------------------|
| Государственный регистратор   |         | ФГИС ЕГРН         |
| полное наименование должности | подпись | инициалы, фамилия |

М.П.

|                                       |  |   |                            |
|---------------------------------------|--|---|----------------------------|
| <b>Земельный участок</b>              |  |   |                            |
| (вид объекта недвижимости)            |  |   |                            |
| Лист № ____ Раздела <b>4.2</b>        | Всего листов раздела <b>4.2</b> : ____ | Всего разделов: ____                              | Всего листов выписки: ____ |
| <b>30.09.2021 № 99/2021/420826151</b> |  |   |                            |
| Кадастровый номер:                    |  | <b>02:22:000000:157 (единое землепользование)</b> |                            |

| Номер точки | Координаты, м |            | Описание закрепления на местности | Средняя квадратическая погрешность определения координат характерных точек границы части земельного участка, м |
|-------------|---------------|------------|-----------------------------------|--|
|             | X             | Y          |                                   |  |
| 1           | 2             | 3          | 4                                 | 5  |
| 531         | 736916.96     | 1298617.39 | данные отсутствуют                | данные отсутствуют   |
| 532         | 736907.88     | 1298632.48 | данные отсутствуют                | данные отсутствуют   |
| 533         | 736911.37     | 1298636.58 | данные отсутствуют                | данные отсутствуют   |
| 534         | 736911.65     | 1298637.67 | данные отсутствуют                | данные отсутствуют   |
| 535         | 736910.88     | 1298639.63 | данные отсутствуют                | данные отсутствуют   |
| 536         | 736907.75     | 1298643.87 | данные отсутствуют                | данные отсутствуют   |
| 537         | 736894.21     | 1298663.25 | данные отсутствуют                | данные отсутствуют   |
| 538         | 736892.54     | 1298664.86 | данные отсутствуют                | данные отсутствуют   |
| 539         | 736872.32     | 1298689.62 | данные отсутствуют                | данные отсутствуют   |
| 540         | 736864.64     | 1298686.05 | данные отсутствуют                | данные отсутствуют   |
| 541         | 736844.76     | 1298674.67 | данные отсутствуют                | данные отсутствуют   |
| 830         | 737532.54     | 1297299.75 | данные отсутствуют                | данные отсутствуют   |
| 1128        | 737609.36     | 1294784.29 | данные отсутствуют                | данные отсутствуют   |
| 1129        | 737643.73     | 1294756.53 | данные отсутствуют                | данные отсутствуют   |
| 1130        | 737630.97     | 1294785.96 | данные отсутствуют                | данные отсутствуют   |
| 1257        | 739166.86     | 1300324.55 | данные отсутствуют                | данные отсутствуют   |
| 1258        | 739150.41     | 1300305.11 | данные отсутствуют                | данные отсутствуют   |

|                               |         |                   |
|-------------------------------|---------|-------------------|
| Государственный регистратор   |         | ФГИС ЕГРН         |
| полное наименование должности | подпись | инициалы, фамилия |

М.П.

| Земельный участок              |               |  |  |  |
|--------------------------------|---------------|--|--|--|
| (вид объекта недвижимости)     |               |  |  |  |
| Лист № ____ Раздела <b>4.2</b> |               | Всего листов раздела <b>4.2</b> : ____ |  | Всего разделов: ____   |
| 30.09.2021 № 99/2021/420826151 |               |  |  |  |
| Кадастровый номер:             |               |  | 02:22:000000:157 (единое землепользование) |  |
| Номер точки                    | Координаты, м |  | Описание закрепления на местности          | Средняя квадратическая погрешность определения координат характерных точек границы части земельного участка, м |
|                                | X             | Y                                      |  |  |
| 1                              | 2             | 3                                      | 4  | 5  |
| 1262                           | 739122.51     | 1300141.53                             | данные отсутствуют                         | данные отсутствуют   |
| 1263                           | 739087.15     | 1300156.07                             | данные отсутствуют                         | данные отсутствуют   |
| 1267                           | 739004.78     | 1299973.36                             | данные отсутствуют                         | данные отсутствуют   |
| 1270                           | 739003.11     | 1299962.61                             | данные отсутствуют                         | данные отсутствуют   |
| 1271                           | 739001.01     | 1299960.16                             | данные отсутствуют                         | данные отсутствуют   |
| 1276                           | 739096.82     | 1299810.37                             | данные отсутствуют                         | данные отсутствуют   |
| 1277                           | 739293.47     | 1299968.34                             | данные отсутствуют                         | данные отсутствуют   |
| 1279                           | 739489.28     | 1300123.24                             | данные отсутствуют                         | данные отсутствуют   |
| 1281                           | 739509.57     | 1300145.45                             | данные отсутствуют                         | данные отсутствуют   |
| 1282                           | 739581.83     | 1300224.55                             | данные отсутствуют                         | данные отсутствуют   |
| 1292                           | 740119.83     | 1300812.83                             | данные отсутствуют                         | данные отсутствуют   |
| 1407                           | 738681.87     | 1298798.89                             | данные отсутствуют                         | данные отсутствуют   |
| 1408                           | 738681.82     | 1298798.88                             | данные отсутствуют                         | данные отсутствуют   |
| 1409                           | 738681.81     | 1298798.87                             | данные отсутствуют                         | данные отсутствуют   |
| 1410                           | 738680.1      | 1298797.44                             | данные отсутствуют                         | данные отсутствуют   |
| 1411                           | 738680.08     | 1298797.41                             | данные отсутствуют                         | данные отсутствуют   |
| 1412                           | 738680.06     | 1298797.36                             | данные отсутствуют                         | данные отсутствуют   |
| Государственный регистратор    |               |  |  | ФГИС ЕГРН  |
| полное наименование должности  |               |  | подпись                                    | инициалы, фамилия  |

М.П.

Раздел 4.2

Выписка из Единого государственного реестра недвижимости об объекте недвижимости  
Сведения о частях земельного участка

| Земельный участок              |               |  |  |  |
|--------------------------------|---------------|--|--|--|
| (вид объекта недвижимости)     |               |  |  |  |
| Лист № ____ Раздела <b>4.2</b> |               | Всего листов раздела <b>4.2</b> : ____ |  | Всего разделов: ____   |
| 30.09.2021 № 99/2021/420826151 |               |  |  |  |
| Кадастровый номер:             |               |  | 02:22:000000:157 (единое землепользование) |  |
| Номер точки                    | Координаты, м |  | Описание закрепления на местности          | Средняя квадратическая погрешность определения координат характерных точек границы части земельного участка, м |
|                                | X             | Y                                      |  |  |
| 1                              | 2             | 3                                      | 4  | 5  |
| 1413                           | 738680.08     | 1298797.31                             | данные отсутствуют                         | данные отсутствуют   |
| 1414                           | 738680.08     | 1298797.3                              | данные отсутствуют                         | данные отсутствуют   |
| 1415                           | 738681.52     | 1298795.58                             | данные отсутствуют                         | данные отсутствуют   |
| 1416                           | 738681.55     | 1298795.55                             | данные отсутствуют                         | данные отсутствуют   |
| 1417                           | 738681.6      | 1298795.54                             | данные отсутствуют                         | данные отсутствуют   |
| 1418                           | 738681.65     | 1298795.55                             | данные отсутствуют                         | данные отсутствуют   |
| 1419                           | 738681.67     | 1298795.56                             | данные отсутствуют                         | данные отсутствуют   |
| 1421                           | 738683.4      | 1298797.03                             | данные отсутствуют                         | данные отсутствуют   |
| 1422                           | 738683.41     | 1298797.08                             | данные отсутствуют                         | данные отсутствуют   |
| 1423                           | 738683.4      | 1298797.13                             | данные отсутствуют                         | данные отсутствуют   |
| 1424                           | 738683.39     | 1298797.14                             | данные отсутствуют                         | данные отсутствуют   |
| 1425                           | 738681.95     | 1298798.85                             | данные отсутствуют                         | данные отсутствуют   |
| 1426                           | 738681.92     | 1298798.88                             | данные отсутствуют                         | данные отсутствуют   |
| 1427                           | 738762.15     | 1298714.55                             | данные отсутствуют                         | данные отсутствуют   |
| 1428                           | 738762.1      | 1298714.54                             | данные отсутствуют                         | данные отсутствуют   |
| 1429                           | 738762.09     | 1298714.53                             | данные отсутствуют                         | данные отсутствуют   |
| 1430                           | 738756.64     | 1298709.91                             | данные отсутствуют                         | данные отсутствуют   |
| Государственный регистратор    |               |  |  | ФГИС ЕГРН  |
| полное наименование должности  |               |  | подпись                                    | инициалы, фамилия  |

М.П.



| Земельный участок              |               |  |  |  |
|--------------------------------|---------------|--|--|--|
| (вид объекта недвижимости)     |               |  |  |  |
| Лист № ____ Раздела <b>4.2</b> |               | Всего листов раздела <b>4.2</b> : ____ |  | Всего разделов: ____   |
| 30.09.2021 № 99/2021/420826151 |               |  |  |  |
| Кадастровый номер:             |               |  | 02:22:000000:157 (единое землепользование) |  |
| Номер точки                    | Координаты, м |  | Описание закрепления на местности          | Средняя квадратическая погрешность определения координат характерных точек границы части земельного участка, м |
|                                | X             | Y                                      |  |  |
| 1                              | 2             | 3                                      | 4  | 5  |
| 1431                           | 738756.11     | 1298709.61                             | данные отсутствуют                         | данные отсутствуют   |
| 1432                           | 738748.08     | 1298712.05                             | данные отсутствуют                         | данные отсутствуют   |
| 1433                           | 738748.05     | 1298712.05                             | данные отсутствуют                         | данные отсутствуют   |
| 1436                           | 738747.96     | 1298711.98                             | данные отсутствуют                         | данные отсутствуют   |
| 1437                           | 738747.38     | 1298710.07                             | данные отсутствуют                         | данные отсутствуют   |
| 1438                           | 738747.37     | 1298710.04                             | данные отсутствуют                         | данные отсутствуют   |
| 1439                           | 738747.38     | 1298709.99                             | данные отсутствуют                         | данные отсутствуют   |
| 1440                           | 738747.42     | 1298709.95                             | данные отсутствуют                         | данные отсутствуют   |
| 1441                           | 738747.44     | 1298709.94                             | данные отсутствуют                         | данные отсутствуют   |
| 1442                           | 738755.43     | 1298707.51                             | данные отсутствуют                         | данные отсутствуют   |
| 1443                           | 738755.89     | 1298699.15                             | данные отсутствуют                         | данные отсутствуют   |
| 1444                           | 738755.9      | 1298699.11                             | данные отсутствуют                         | данные отсутствуют   |
| 1445                           | 738755.94     | 1298699.07                             | данные отсутствуют                         | данные отсутствуют   |
| 1446                           | 738755.99     | 1298699.06                             | данные отсутствуют                         | данные отсутствуют   |
| 1448                           | 738757.99     | 1298699.17                             | данные отсутствуют                         | данные отсутствуют   |
| 1449                           | 738758.04     | 1298699.18                             | данные отсутствуют                         | данные отсутствуют   |
| 1450                           | 738758.07     | 1298699.22                             | данные отсутствуют                         | данные отсутствуют   |
| Государственный регистратор    |               |  |  | ФГИС ЕГРН  |
| полное наименование должности  |               |  | подпись                                    | инициалы, фамилия  |

М.П.

| Земельный участок              |               |  |  |  |
|--------------------------------|---------------|--|--|--|
| (вид объекта недвижимости)     |               |  |  |  |
| Лист № ____ Раздела <b>4.2</b> |               | Всего листов раздела <b>4.2</b> : ____ |  | Всего разделов: ____   |
| 30.09.2021 № 99/2021/420826151 |               |  |  |  |
| Кадастровый номер:             |               |  | 02:22:000000:157 (единое землепользование) |  |
| Номер точки                    | Координаты, м |  | Описание закрепления на местности          | Средняя квадратическая погрешность определения координат характерных точек границы части земельного участка, м |
|                                | X             | Y                                      |  |  |
| 1                              | 2             | 3                                      | 4  | 5  |
| 1451                           | 738758.09     | 1298699.27                             | данные отсутствуют                         | данные отсутствуют   |
| 1452                           | 738758.09     | 1298699.28                             | данные отсутствуют                         | данные отсутствуют   |
| 1453                           | 738757.62     | 1298707.72                             | данные отсутствуют                         | данные отсутствуют   |
| 1454                           | 738758.05     | 1298708.23                             | данные отсутствуют                         | данные отсутствуют   |
| 1460                           | 738762.23     | 1298714.51                             | данные отсутствуют                         | данные отсутствуют   |
| 1461                           | 738762.2      | 1298714.54                             | данные отсутствуют                         | данные отсутствуют   |
| 1462                           | 739023.89     | 1299756.21                             | данные отсутствуют                         | данные отсутствуют   |
| 1463                           | 739298.32     | 1299970.86                             | данные отсутствуют                         | данные отсутствуют   |
| 1464                           | 739300.25     | 1299972.55                             | данные отсутствуют                         | данные отсутствуют   |
| 1465                           | 739455.81     | 1300104.11                             | данные отсутствуют                         | данные отсутствуют   |
| 1466                           | 739474.98     | 1300109.51                             | данные отсутствуют                         | данные отсутствуют   |
| 1467                           | 739505.36     | 1300140.82                             | данные отсутствуют                         | данные отсутствуют   |
| 1468                           | 739572.58     | 1300233.8                              | данные отсутствуют                         | данные отсутствуют   |
| 1469                           | 739477.97     | 1300132.69                             | данные отсутствуют                         | данные отсутствуют   |
| 1470                           | 739445.49     | 1300123.53                             | данные отсутствуют                         | данные отсутствуют   |
| 1471                           | 739293.49     | 1299994.98                             | данные отсутствуют                         | данные отсутствуют   |
| 1472                           | 739221.81     | 1300060.05                             | данные отсутствуют                         | данные отсутствуют   |
| Государственный регистратор    |               |  |  | ФГИС ЕГРН  |
| полное наименование должности  |               |  | подпись                                    | инициалы, фамилия  |

М.П.

| Земельный участок              |               |  |  |  |
|--------------------------------|---------------|--|--|--|
| (вид объекта недвижимости)     |               |  |  |  |
| Лист № ____ Раздела <b>4.2</b> |               | Всего листов раздела <b>4.2</b> : ____ |  | Всего разделов: ____   |
| 30.09.2021 № 99/2021/420826151 |               |  |  |  |
| Кадастровый номер:             |               |  | 02:22:000000:157 (единое землепользование) |  |
| Номер точки                    | Координаты, м |  | Описание закрепления на местности          | Средняя квадратическая погрешность определения координат характерных точек границы части земельного участка, м |
|                                | X             | Y                                      |  |  |
| 1                              | 2             | 3                                      | 4  | 5  |
| 1473                           | 739144.48     | 1300127.43                             | данные отсутствуют                         | данные отсутствуют   |
| 1474                           | 739152.27     | 1300186.98                             | данные отсутствуют                         | данные отсутствуют   |
| 1475                           | 739125.17     | 1300145.59                             | данные отсутствуют                         | данные отсутствуют   |
| 1476                           | 739125.01     | 1300144.39                             | данные отсутствуют                         | данные отсутствуют   |
| 1477                           | 739124.61     | 1300144.74                             | данные отсутствуют                         | данные отсутствуют   |
| 1478                           | 739084.43     | 1300151.23                             | данные отсутствуют                         | данные отсутствуют   |
| 1479                           | 739121.66     | 1300118.79                             | данные отсутствуют                         | данные отсутствуют   |
| 1480                           | 739106.7      | 1300004.33                             | данные отсутствуют                         | данные отсутствуют   |
| 1481                           | 739004.32     | 1299982.29                             | данные отсутствуют                         | данные отсутствуют   |
| 1482                           | 739000.94     | 1299959.57                             | данные отсутствуют                         | данные отсутствуют   |
| 1483                           | 739118.68     | 1299984.92                             | данные отсутствуют                         | данные отсутствуют   |
| 1484                           | 739127.13     | 1299994.83                             | данные отсутствуют                         | данные отсутствуют   |
| 1485                           | 739141.13     | 1300101.83                             | данные отсутствуют                         | данные отсутствуют   |
| 1486                           | 739207.52     | 1300043.98                             | данные отсутствуют                         | данные отсутствуют   |
| 1487                           | 739277.09     | 1299980.83                             | данные отсутствуют                         | данные отсутствуют   |
| 1488                           | 739200.39     | 1299913.54                             | данные отсутствуют                         | данные отсутствуют   |
| 1489                           | 739158.06     | 1299874.71                             | данные отсутствуют                         | данные отсутствуют   |
| Государственный регистратор    |               |  |  | ФГИС ЕГРН  |
| полное наименование должности  |               |  | подпись                                    | инициалы, фамилия  |

М.П.

Раздел 4.2

Выписка из Единого государственного реестра недвижимости об объекте недвижимости  
Сведения о частях земельного участка

| Земельный участок              |               |  |  |  |
|--------------------------------|---------------|--|--|--|
| (вид объекта недвижимости)     |               |  |  |  |
| Лист № ____ Раздела <b>4.2</b> |               | Всего листов раздела <b>4.2</b> : ____ |  | Всего разделов: ____   |
| 30.09.2021 № 99/2021/420826151 |               |  |  |  |
| Кадастровый номер:             |               |  | 02:22:000000:157 (единое землепользование) |  |
| Номер точки                    | Координаты, м |  | Описание закрепления на местности          | Средняя квадратическая погрешность определения координат характерных точек границы части земельного участка, м |
|                                | X             | Y                                      |  |  |
| 1                              | 2             | 3                                      | 4  | 5  |
| 1490                           | 739072.17     | 1299800.59                             | данные отсутствуют                         | данные отсутствуют   |
| 1491                           | 739039.03     | 1299771.51                             | данные отсутствуют                         | данные отсутствуют   |
| 1492                           | 738981.28     | 1299823.42                             | данные отсутствуют                         | данные отсутствуют   |
| 1493                           | 738974.55     | 1299800.56                             | данные отсутствуют                         | данные отсутствуют   |
| 1494                           | 739170.93     | 1300329.7                              | данные отсутствуют                         | данные отсутствуют   |
| 1495                           | 739144.97     | 1300296.96                             | данные отсутствуют                         | данные отсутствуют   |
| 1496                           | 739134.39     | 1300216.07                             | данные отсутствуют                         | данные отсутствуют   |
| 1497                           | 739152.68     | 1300190.14                             | данные отсутствуют                         | данные отсутствуют   |
| 1498                           | 740186.31     | 1300856.43                             | данные отсутствуют                         | данные отсутствуют   |
| 1499                           | 740175.25     | 1300876.02                             | данные отсутствуют                         | данные отсутствуют   |
| 1500                           | 740117.84     | 1300815.45                             | данные отсутствуют                         | данные отсутствуют   |
| 1501                           | 740134.1      | 1300801.35                             | данные отсутствуют                         | данные отсутствуют   |
| 1502                           | 739210.29     | 1300623.77                             | данные отсутствуют                         | данные отсутствуют   |
| 1503                           | 739238.09     | 1300658.07                             | данные отсутствуют                         | данные отсутствуют   |
| 1504                           | 739244.12     | 1300666.93                             | данные отсутствуют                         | данные отсутствуют   |
| 1505                           | 739401.3      | 1300867.86                             | данные отсутствуют                         | данные отсутствуют   |
| 1506                           | 739542.39     | 1301047.16                             | данные отсутствуют                         | данные отсутствуют   |
| Государственный регистратор    |               |  |  | ФГИС ЕГРН  |
| полное наименование должности  |               |  | подпись                                    | инициалы, фамилия  |

М.П.

| Земельный участок              |               |  |  |  |
|--------------------------------|---------------|--|--|--|
| (вид объекта недвижимости)     |               |  |  |  |
| Лист № ____ Раздела <b>4.2</b> |               | Всего листов раздела <b>4.2</b> : ____ |  | Всего разделов: ____   |
| 30.09.2021 № 99/2021/420826151 |               |  |  |  |
| Кадастровый номер:             |               |  | 02:22:000000:157 (единое землепользование) |  |
| Номер точки                    | Координаты, м |  | Описание закрепления на местности          | Средняя квадратическая погрешность определения координат характерных точек границы части земельного участка, м |
|                                | X             | Y                                      |  |  |
| 1                              | 2             | 3                                      | 4  | 5  |
| 1507                           | 739702.92     | 1301253.24                             | данные отсутствуют                         | данные отсутствуют   |
| 1508                           | 739782.74     | 1301356.06                             | данные отсутствуют                         | данные отсутствуют   |
| 1509                           | 739765.53     | 1301368.96                             | данные отсутствуют                         | данные отсутствуют   |
| 1510                           | 739685.95     | 1301266.44                             | данные отсутствуют                         | данные отсутствуют   |
| 1511                           | 739525.46     | 1301060.42                             | данные отсутствуют                         | данные отсутствуют   |
| 1512                           | 739384.38     | 1300881.13                             | данные отсутствуют                         | данные отсутствуют   |
| 1513                           | 739233.74     | 1300688.55                             | данные отсутствуют                         | данные отсутствуют   |
| 1514                           | 739224.81     | 1300675.83                             | данные отсутствуют                         | данные отсутствуют   |
| 1515                           | 739191.43     | 1300634.66                             | данные отсутствуют                         | данные отсутствуют   |
| 1516                           | 737399.7      | 1298259.99                             | данные отсутствуют                         | данные отсутствуют   |
| 1517                           | 737387.25     | 1298278.3                              | данные отсутствуют                         | данные отсутствуют   |
| 1518                           | 737342.46     | 1298261.59                             | данные отсутствуют                         | данные отсутствуют   |
| 1519                           | 737354.2      | 1298243.02                             | данные отсутствуют                         | данные отсутствуют   |
| 1520                           | 736717.87     | 1298370.53                             | данные отсутствуют                         | данные отсутствуют   |
| 1521                           | 736958.11     | 1298492.26                             | данные отсутствуют                         | данные отсутствуют   |
| 1522                           | 737016.1      | 1298482.11                             | данные отсутствуют                         | данные отсутствуют   |
| 1523                           | 737009.68     | 1298492.9                              | данные отсутствуют                         | данные отсутствуют   |
| Государственный регистратор    |               |  |  | ФГИС ЕГРН  |
| полное наименование должности  |               |  | подпись                                    | инициалы, фамилия  |

М.П.

| Земельный участок              |               |  |  |  |
|--------------------------------|---------------|--|--|--|
| (вид объекта недвижимости)     |               |  |  |  |
| Лист № ____ Раздела <b>4.2</b> |               | Всего листов раздела <b>4.2</b> : ____ |  | Всего разделов: ____   |
| 30.09.2021 № 99/2021/420826151 |               |  |  |  |
| Кадастровый номер:             |               |  | 02:22:000000:157 (единое землепользование) |  |
| Номер точки                    | Координаты, м |  | Описание закрепления на местности          | Средняя квадратическая погрешность определения координат характерных точек границы части земельного участка, м |
|                                | X             | Y                                      |  |  |
| 1                              | 2             | 3                                      | 4  | 5  |
| 1524                           | 737001.6      | 1298506.47                             | данные отсутствуют                         | данные отсутствуют   |
| 1525                           | 736954.77     | 1298514.67                             | данные отсутствуют                         | данные отсутствуют   |
| 1526                           | 736708.15     | 1298389.71                             | данные отсутствуют                         | данные отсутствуют   |
| 1527                           | 738801.99     | 1298687.71                             | данные отсутствуют                         | данные отсутствуют   |
| 1528                           | 738767.69     | 1298718.71                             | данные отсутствуют                         | данные отсутствуют   |
| 1529                           | 738692.76     | 1298806.21                             | данные отсутствуют                         | данные отсутствуют   |
| 1530                           | 738615.28     | 1298898.31                             | данные отсутствуют                         | данные отсутствуют   |
| 1531                           | 738613.73     | 1298900.24                             | данные отсутствуют                         | данные отсутствуют   |
| 1532                           | 738589.88     | 1298875.68                             | данные отсутствуют                         | данные отсутствуют   |
| 1533                           | 738666.79     | 1298784.27                             | данные отсутствуют                         | данные отсутствуют   |
| 1534                           | 738742.58     | 1298695.76                             | данные отсутствуют                         | данные отсутствуют   |
| 1535                           | 738782.55     | 1298659.59                             | данные отсутствуют                         | данные отсутствуют   |
| 1536                           | 738683.37     | 1298797                                | данные отсутствуют                         | данные отсутствуют   |
| 1537                           | 738747.97     | 1298712                                | данные отсутствуют                         | данные отсутствуют   |
| 1538                           | 738748        | 1298712.04                             | данные отсутствуют                         | данные отсутствуют   |
| 1539                           | 738763.54     | 1298712.99                             | данные отсутствуют                         | данные отсутствуют   |
| 1540                           | 738763.55     | 1298712.98                             | данные отсутствуют                         | данные отсутствуют   |
| Государственный регистратор    |               |  |  | ФГИС ЕГРН  |
| полное наименование должности  |               |  | подпись                                    | инициалы, фамилия  |

М.П.

| Земельный участок              |               |  |  |  |
|--------------------------------|---------------|--|--|--|
| (вид объекта недвижимости)     |               |  |  |  |
| Лист № ____ Раздела <b>4.2</b> |               | Всего листов раздела <b>4.2</b> : ____ |  | Всего разделов: ____   |
| 30.09.2021 № 99/2021/420826151 |               |  |  |  |
| Кадастровый номер:             |               |  | 02:22:000000:157 (единое землепользование) |  |
| Номер точки                    | Координаты, м |  | Описание закрепления на местности          | Средняя квадратическая погрешность определения координат характерных точек границы части земельного участка, м |
|                                | X             | Y                                      |  |  |
| 1                              | 2             | 3                                      | 4  | 5  |
| 1541                           | 738763.56     | 1298712.93                             | данные отсутствуют                         | данные отсутствуют   |
| 1542                           | 738763.55     | 1298712.88                             | данные отсутствуют                         | данные отсутствуют   |
| 1543                           | 738763.52     | 1298712.85                             | данные отсутствуют                         | данные отсутствуют   |
| 1544                           | 738756        | 1298699.06                             | данные отсутствуют                         | данные отсутствуют   |
| 1545                           | 736321.78     | 1299775.28                             | данные отсутствуют                         | данные отсутствуют   |
| 1546                           | 736145.57     | 1300153.55                             | данные отсутствуют                         | данные отсутствуют   |
| 1547                           | 736110.73     | 1300209.63                             | данные отсутствуют                         | данные отсутствуют   |
| 1548                           | 736100.94     | 1300226.39                             | данные отсутствуют                         | данные отсутствуют   |
| 1549                           | 736097.46     | 1300232.33                             | данные отсутствуют                         | данные отсутствуют   |
| 1550                           | 736085.7      | 1300252.45                             | данные отсутствуют                         | данные отсутствуют   |
| 1551                           | 736013.49     | 1300353.71                             | данные отсутствуют                         | данные отсутствуют   |
| 1552                           | 735996.51     | 1300337.64                             | данные отсутствуют                         | данные отсутствуют   |
| 1553                           | 736081.5      | 1300192.26                             | данные отсутствуют                         | данные отсутствуют   |
| 1554                           | 736269.13     | 1299890.54                             | данные отсутствуют                         | данные отсутствуют   |
| 1555                           | 736097.58     | 1300203                                | данные отсутствуют                         | данные отсутствуют   |
| 1555                           | 736097.58     | 1300203                                | данные отсутствуют                         | данные отсутствуют   |
| 1556                           | 736286.87     | 1299901                                | данные отсутствуют                         | данные отсутствуют   |
| Государственный регистратор    |               |  |  | ФГИС ЕГРН  |
| полное наименование должности  |               |  | подпись                                    | инициалы, фамилия  |

М.П.

Раздел 4.2

Выписка из Единого государственного реестра недвижимости об объекте недвижимости  
Сведения о частях земельного участка

| Земельный участок              |               |  |  |  |
|--------------------------------|---------------|--|--|--|
| (вид объекта недвижимости)     |               |  |  |  |
| Лист № ____ Раздела <b>4.2</b> |               | Всего листов раздела <b>4.2</b> : ____ |  | Всего разделов: ____   |
| 30.09.2021 № 99/2021/420826151 |               |  |  |  |
| Кадастровый номер:             |               |  | 02:22:000000:157 (единое землепользование) |  |
| Номер точки                    | Координаты, м |  | Описание закрепления на местности          | Средняя квадратическая погрешность определения координат характерных точек границы части земельного участка, м |
|                                | X             | Y                                      |  |  |
| 1                              | 2             | 3                                      | 4  | 5  |
| 1556                           | 736286.87     | 1299901                                | данные отсутствуют                         | данные отсутствуют   |
| 1557                           | 735286.15     | 1299886.74                             | данные отсутствуют                         | данные отсутствуют   |
| 1558                           | 735352.14     | 1299926.52                             | данные отсутствуют                         | данные отсутствуют   |
| 1559                           | 735352        | 1299926.81                             | данные отсутствуют                         | данные отсутствуют   |
| 1560                           | 735325.6      | 1299950.22                             | данные отсутствуют                         | данные отсутствуют   |
| 1561                           | 735161.85     | 1299851.51                             | данные отсутствуют                         | данные отсутствуют   |
| 1562                           | 737639.4      | 1294766.52                             | данные отсутствуют                         | данные отсутствуют   |
| 1562                           | 737639.4      | 1294766.52                             | данные отсутствуют                         | данные отсутствуют   |
| 1563                           | 737636.03     | 1294774.29                             | данные отсутствуют                         | данные отсутствуют   |
| 1563                           | 737636.03     | 1294774.29                             | данные отсутствуют                         | данные отсутствуют   |
| 1564                           | 737635.13     | 1294763.48                             | данные отсутствуют                         | данные отсутствуют   |
| 1564                           | 737635.13     | 1294763.48                             | данные отсутствуют                         | данные отсутствуют   |
| 1565                           | 737638.89     | 1294760.44                             | данные отсутствуют                         | данные отсутствуют   |
| 1565                           | 737638.89     | 1294760.44                             | данные отсутствуют                         | данные отсутствуют   |
| 1566                           | 737056.48     | 1298412                                | данные отсутствуют                         | данные отсутствуют   |
| 1567                           | 736997        | 1298488.98                             | данные отсутствуют                         | данные отсутствуют   |
| 1568                           | 736997.32     | 1298493                                | данные отсутствуют                         | данные отсутствуют   |
| Государственный регистратор    |               |  |  | ФГИС ЕГРН  |
| полное наименование должности  |               |  | подпись                                    | инициалы, фамилия  |

М.П.

| Земельный участок              |               |  |  |  |
|--------------------------------|---------------|--|--|--|
| (вид объекта недвижимости)     |               |  |  |  |
| Лист № ____ Раздела <b>4.2</b> |               | Всего листов раздела <b>4.2</b> : ____ |  | Всего разделов: ____   |
| 30.09.2021 № 99/2021/420826151 |               |  |  |  |
| Кадастровый номер:             |               |  | 02:22:000000:157 (единое землепользование) |  |
| Номер точки                    | Координаты, м |  | Описание закрепления на местности          | Средняя квадратическая погрешность определения координат характерных точек границы части земельного участка, м |
|                                | X             | Y                                      |  |  |
| 1                              | 2             | 3                                      | 4  | 5  |
| 1569                           | 736835.59     | 1298668.1                              | данные отсутствуют                         | данные отсутствуют   |
| 1570                           | 736836.19     | 1298667.18                             | данные отсутствуют                         | данные отсутствуют   |
| 1571                           | 736841.26     | 1298661.24                             | данные отсутствуют                         | данные отсутствуют   |
| 1572                           | 736841.62     | 1298660.88                             | данные отсутствуют                         | данные отсутствуют   |
| 1573                           | 736842.42     | 1298660.2                              | данные отсутствуют                         | данные отсутствуют   |
| 1574                           | 736842.96     | 1298656.99                             | данные отсутствуют                         | данные отсутствуют   |
| 1575                           | 736844.7      | 1298649.96                             | данные отсутствуют                         | данные отсутствуют   |
| 1576                           | 736845.27     | 1298648.29                             | данные отсутствуют                         | данные отсутствуют   |
| 1577                           | 736845.39     | 1298647.96                             | данные отсутствуют                         | данные отсутствуют   |
| 1578                           | 736851.92     | 1298635.69                             | данные отсутствуют                         | данные отсутствуют   |
| 1579                           | 736852.84     | 1298634.47                             | данные отсутствуют                         | данные отсутствуют   |
| 1580                           | 736853.01     | 1298634.25                             | данные отсутствуют                         | данные отсутствуют   |
| 1581                           | 736855.14     | 1298631.87                             | данные отсутствуют                         | данные отсутствуют   |
| 1582                           | 736866.76     | 1298615.23                             | данные отсутствуют                         | данные отсутствуют   |
| 1583                           | 736867.3      | 1298614.48                             | данные отсутствуют                         | данные отсутствуют   |
| 1584                           | 736867.52     | 1298614.18                             | данные отсутствуют                         | данные отсутствуют   |
| 1585                           | 736868.88     | 1298612.34                             | данные отсутствуют                         | данные отсутствуют   |
| Государственный регистратор    |               |  |  | ФГИС ЕГРН  |
| полное наименование должности  |               |  | подпись                                    | инициалы, фамилия  |

М.П.

| Земельный участок              |               |  |  |  |
|--------------------------------|---------------|--|--|--|
| (вид объекта недвижимости)     |               |  |  |  |
| Лист № ____ Раздела <b>4.2</b> |               | Всего листов раздела <b>4.2</b> : ____ |  | Всего разделов: ____   |
| 30.09.2021 № 99/2021/420826151 |               |  |  |  |
| Кадастровый номер:             |               |  | 02:22:000000:157 (единое землепользование) |  |
| Номер точки                    | Координаты, м |  | Описание закрепления на местности          | Средняя квадратическая погрешность определения координат характерных точек границы части земельного участка, м |
|                                | X             | Y                                      |  |  |
| 1                              | 2             | 3                                      | 4  | 5  |
| 1586                           | 736880.5      | 1298591.87                             | данные отсутствуют                         | данные отсутствуют   |
| 1587                           | 736882.03     | 1298589.37                             | данные отсутствуют                         | данные отсутствуют   |
| 1588                           | 736901.48     | 1298559.37                             | данные отсутствуют                         | данные отсутствуют   |
| 1589                           | 736922.26     | 1298521.81                             | данные отсутствуют                         | данные отсутствуют   |
| 1590                           | 736922.63     | 1298521.16                             | данные отсутствуют                         | данные отсутствуют   |
| 1591                           | 736939.07     | 1298492.47                             | данные отсутствуют                         | данные отсутствуют   |
| 1592                           | 736939.91     | 1298491.06                             | данные отсутствуют                         | данные отсутствуют   |
| 1593                           | 736953.76     | 1298468.63                             | данные отсутствуют                         | данные отсутствуют   |
| 1594                           | 736955.85     | 1298465.51                             | данные отсутствуют                         | данные отсутствуют   |
| 1595                           | 736956.84     | 1298464.19                             | данные отсутствуют                         | данные отсутствуют   |
| 1596                           | 736971.41     | 1298445.47                             | данные отсутствуют                         | данные отсутствуют   |
| 1597                           | 736990.78     | 1298414.75                             | данные отсутствуют                         | данные отсутствуют   |
| 1598                           | 736992.63     | 1298412.02                             | данные отсутствуют                         | данные отсутствуют   |
| 1599                           | 736993.95     | 1298410.28                             | данные отсутствуют                         | данные отсутствуют   |
| 1600                           | 737017.35     | 1298380.87                             | данные отсутствуют                         | данные отсутствуют   |
| 1601                           | 737019.62     | 1298378.21                             | данные отсутствуют                         | данные отсутствуют   |
| 1602                           | 737022.65     | 1298374.91                             | данные отсутствуют                         | данные отсутствуют   |
| Государственный регистратор    |               |  |  | ФГИС ЕГРН  |
| полное наименование должности  |               |  | подпись                                    | инициалы, фамилия  |

М.П.

| Земельный участок              |               |  |  |  |
|--------------------------------|---------------|--|--|--|
| (вид объекта недвижимости)     |               |  |  |  |
| Лист № ____ Раздела <b>4.2</b> |               | Всего листов раздела <b>4.2</b> : ____ |  | Всего разделов: ____   |
| 30.09.2021 № 99/2021/420826151 |               |  |  |  |
| Кадастровый номер:             |               |  | 02:22:000000:157 (единое землепользование) |  |
| Номер точки                    | Координаты, м |  | Описание закрепления на местности          | Средняя квадратическая погрешность определения координат характерных точек границы части земельного участка, м |
|                                | X             | Y                                      |  |  |
| 1                              | 2             | 3                                      | 4  | 5  |
| 1603                           | 737037.06     | 1298353.37                             | данные отсутствуют                         | данные отсутствуют   |
| 1604                           | 737038.17     | 1298351.78                             | данные отсутствуют                         | данные отсутствуют   |
| 1605                           | 737040.01     | 1298349.41                             | данные отсутствуют                         | данные отсутствуют   |
| 1606                           | 737056.15     | 1298329.79                             | данные отсутствуют                         | данные отсутствуют   |
| 1607                           | 737057.38     | 1298328.35                             | данные отсутствуют                         | данные отсутствуют   |
| 1608                           | 737063.09     | 1298321.91                             | данные отсутствуют                         | данные отсутствуют   |
| 1609                           | 737104.35     | 1298267.05                             | данные отсутствуют                         | данные отсутствуют   |
| 1610                           | 737104.57     | 1298266.76                             | данные отсутствуют                         | данные отсутствуют   |
| 1611                           | 737138.11     | 1298222.82                             | данные отсутствуют                         | данные отсутствуют   |
| 1612                           | 737156.27     | 1298189.28                             | данные отсутствуют                         | данные отсутствуют   |
| 1613                           | 737184.67     | 1298119.13                             | данные отсутствуют                         | данные отсутствуют   |
| 1614                           | 737184.83     | 1298118.75                             | данные отсутствуют                         | данные отсутствуют   |
| 1615                           | 737210.68     | 1298056.38                             | данные отсутствуют                         | данные отсутствуют   |
| 1616                           | 737210.8      | 1298056.1                              | данные отсутствуют                         | данные отсутствуют   |
| 1617                           | 737236.88     | 1297994.21                             | данные отсутствуют                         | данные отсутствуют   |
| 1618                           | 737263.92     | 1297926.56                             | данные отсутствуют                         | данные отсутствуют   |
| 1619                           | 737264.16     | 1297925.97                             | данные отсутствуют                         | данные отсутствуют   |
| Государственный регистратор    |               |  |  | ФГИС ЕГРН  |
| полное наименование должности  |               |  | подпись                                    | инициалы, фамилия  |

М.П.

Раздел 4.2

Выписка из Единого государственного реестра недвижимости об объекте недвижимости  
Сведения о частях земельного участка

| Земельный участок              |               |  |  |  |
|--------------------------------|---------------|--|--|--|
| (вид объекта недвижимости)     |               |  |  |  |
| Лист № ____ Раздела <b>4.2</b> |               | Всего листов раздела <b>4.2</b> : ____ |  | Всего разделов: ____   |
| 30.09.2021 № 99/2021/420826151 |               |  |  |  |
| Кадастровый номер:             |               |  | 02:22:000000:157 (единое землепользование) |  |
| Номер точки                    | Координаты, м |  | Описание закрепления на местности          | Средняя квадратическая погрешность определения координат характерных точек границы части земельного участка, м |
|                                | X             | Y                                      |  |  |
| 1                              | 2             | 3                                      | 4  | 5  |
| 1620                           | 737292.72     | 1297857.03                             | данные отсутствуют                         | данные отсутствуют   |
| 1621                           | 737317.02     | 1297798.82                             | данные отсутствуют                         | данные отсутствуют   |
| 1622                           | 737349.36     | 1297721.02                             | данные отсутствуют                         | данные отсутствуют   |
| 1623                           | 737375.51     | 1297656.86                             | данные отсутствуют                         | данные отсутствуют   |
| 1624                           | 737375.73     | 1297656.32                             | данные отсутствуют                         | данные отсутствуют   |
| 1625                           | 737406.59     | 1297582.99                             | данные отсутствуют                         | данные отсутствуют   |
| 1626                           | 737434.07     | 1297514.67                             | данные отсутствуют                         | данные отсутствуют   |
| 1627                           | 737464.46     | 1297439.09                             | данные отсутствуют                         | данные отсутствуют   |
| 1628                           | 737464.68     | 1297438.56                             | данные отсутствуют                         | данные отсутствуют   |
| 1629                           | 737496.82     | 1297361.2                              | данные отсутствуют                         | данные отсутствуют   |
| 1630                           | 737505.18     | 1297339.77                             | данные отсутствуют                         | данные отсутствуют   |
| 1631                           | 737505.46     | 1297339.07                             | данные отсутствуют                         | данные отсутствуют   |
| 1632                           | 737517.26     | 1297310.11                             | данные отсутствуют                         | данные отсутствуют   |
| 1633                           | 736877        | 1298696.21                             | данные отсутствуют                         | данные отсутствуют   |
| 1634                           | 736767.11     | 1298801.99                             | данные отсутствуют                         | данные отсутствуют   |
| 1635                           | 736798.6      | 1298732.31                             | данные отсутствуют                         | данные отсутствуют   |
| 1636                           | 736800.84     | 1298727.92                             | данные отсутствуют                         | данные отсутствуют   |
| Государственный регистратор    |               |  |  | ФГИС ЕГРН  |
| полное наименование должности  |               |  | подпись                                    | инициалы, фамилия  |

М.П.

Выписка из Единого государственного реестра недвижимости об объекте недвижимости  
Сведения о частях земельного участка

| Земельный участок              |               |  |  |  |
|--------------------------------|---------------|--|--|--|
| (вид объекта недвижимости)     |               |  |  |  |
| Лист № ____ Раздела <u>4.2</u> |               | Всего листов раздела <u>4.2</u> : ____ |  | Всего разделов: ____   |
| 30.09.2021 № 99/2021/420826151 |               |  |  |  |
| Кадастровый номер:             |               |  | 02:22:000000:157 (единое землепользование) |  |
| Номер точки                    | Координаты, м |  | Описание закрепления на местности          | Средняя квадратическая погрешность определения координат характерных точек границы части земельного участка, м |
|                                | X             | Y                                      |  |  |
| 1                              | 2             | 3                                      | 4  | 5  |
| 1637                           | 736833.32     | 1298671.59                             | данные отсутствуют                         | данные отсутствуют   |
| 1638                           | 736833.62     | 1298671.12                             | данные отсутствуют                         | данные отсутствуют   |
| 1639                           | 737610.24     | 1294804.81                             | данные отсутствуют                         | данные отсутствуют   |
| 1640                           | 737608.75     | 1294784.81                             | данные отсутствуют                         | данные отсутствуют   |
| 1641                           | 736308        | 1299766.27                             | данные отсутствуют                         | данные отсутствуют   |
| 1642                           | 735981.81     | 1300323.71                             | данные отсутствуют                         | данные отсутствуют   |
| 1643                           | 736004.14     | 1300287.48                             | данные отсутствуют                         | данные отсутствуют   |
| 1644                           | 736004.79     | 1300286.46                             | данные отсутствуют                         | данные отсутствуют   |
| 1645                           | 736010.08     | 1300278.32                             | данные отсутствуют                         | данные отсутствуют   |
| 1646                           | 736055.51     | 1300206.7                              | данные отсутствуют                         | данные отсутствуют   |
| 1647                           | 736056.1      | 1300205.79                             | данные отсутствуют                         | данные отсутствуют   |
| 1648                           | 736060.08     | 1300199.8                              | данные отсутствуют                         | данные отсутствуют   |
| 1649                           | 736102.99     | 1300127.32                             | данные отсутствуют                         | данные отсутствуют   |
| 1650                           | 736106.04     | 1300121.55                             | данные отсутствуют                         | данные отсутствуют   |
| 1651                           | 736107.19     | 1300119.48                             | данные отсутствуют                         | данные отсутствуют   |
| 1652                           | 736152.96     | 1300041.78                             | данные отсутствуют                         | данные отсутствуют   |
| 1653                           | 736153.52     | 1300040.86                             | данные отсутствуют                         | данные отсутствуют   |
| Государственный регистратор    |               |  |  | ФГИС ЕГРН  |
| полное наименование должности  |               |  | подпись                                    | инициалы, фамилия  |

М.П.

Раздел 4.2

Выписка из Единого государственного реестра недвижимости об объекте недвижимости  
Сведения о частях земельного участка

| Земельный участок              |               |  |  |  |
|--------------------------------|---------------|--|--|--|
| (вид объекта недвижимости)     |               |  |  |  |
| Лист № ____ Раздела <u>4.2</u> |               | Всего листов раздела <u>4.2</u> : ____ |  | Всего разделов: ____   |
| 30.09.2021 № 99/2021/420826151 |               |  |  |  |
| Кадастровый номер:             |               |  | 02:22:000000:157 (единое землепользование) |  |
| Номер точки                    | Координаты, м |  | Описание закрепления на местности          | Средняя квадратическая погрешность определения координат характерных точек границы части земельного участка, м |
|                                | X             | Y                                      |  |  |
| 1                              | 2             | 3                                      | 4  | 5  |
| 1654                           | 736202.4      | 1299961.82                             | данные отсутствуют                         | данные отсутствуют   |
| 1655                           | 736251.11     | 1299882.22                             | данные отсутствуют                         | данные отсутствуют   |
| 1656                           | 736278.77     | 1299828.47                             | данные отсутствуют                         | данные отсутствуют   |
| Государственный регистратор    |               |  |  | ФГИС ЕГРН  |
| полное наименование должности  |               |  | подпись                                    | инициалы, фамилия  |

М.П.

| Земельный участок   |               |  |  |  |
|---|---------------|--|--|--|
| (вид объекта недвижимости)  |               |  |  |  |
| Лист № ____ Раздела <b>4.2</b>  |               | Всего листов раздела <b>4.2</b> : ____ |  | Всего разделов: ____   |
| 30.09.2021 № 99/2021/420826151  |               |  |  |  |
| Кадастровый номер:  |               |  | 02:22:000000:157 (единое землепользование) |  |
| Сведения о характерных точках границы части (частей) земельного участка |               |  |  |  |
| Учетный номер части: 2  |               |  |  |  |
| Система координат: МСК-05   |               |  |  |  |
| Зона №  |               |  |  |  |
| Номер точки   | Координаты, м |  | Описание закрепления на местности          | Средняя квадратическая погрешность определения координат характерных точек границы части земельного участка, м |
|   | X             | Y                                      |  |  |
| 1   | 2             | 3                                      | 4  | 5  |
| 44  | 736350.26     | 1299793.89                             | данные отсутствуют                         | данные отсутствуют   |
| 44  | 736350.26     | 1299793.89                             | данные отсутствуют                         | данные отсутствуют   |
| 45  | 736323.64     | 1299850.55                             | данные отсутствуют                         | данные отсутствуют   |
| 45  | 736323.64     | 1299850.55                             | данные отсутствуют                         | данные отсутствуют   |
| 46  | 736294.72     | 1299906.74                             | данные отсутствуют                         | данные отсутствуют   |
| 46  | 736294.72     | 1299906.74                             | данные отсутствуют                         | данные отсутствуют   |
| 47  | 736244.99     | 1299988.02                             | данные отсутствуют                         | данные отсутствуют   |
| 47  | 736244.99     | 1299988.02                             | данные отсутствуют                         | данные отсутствуют   |
| 48  | 736196.04     | 1300067.16                             | данные отсутствуют                         | данные отсутствуют   |
| 48  | 736196.04     | 1300067.16                             | данные отсутствуют                         | данные отсутствуют   |
| 49  | 736150.27     | 1300144.86                             | данные отсутствуют                         | данные отсутствуют   |
| 49  | 736150.27     | 1300144.86                             | данные отсутствуют                         | данные отсутствуют   |
| 50  | 736149.73     | 1300145.18                             | данные отсутствуют                         | данные отсутствуют   |
| 50  | 736149.73     | 1300145.18                             | данные отсутствуют                         | данные отсутствуют   |
| 51  | 736148.31     | 1300145.56                             | данные отсутствуют                         | данные отсутствуют   |
| 51  | 736148.31     | 1300145.56                             | данные отсутствуют                         | данные отсутствуют   |

|                               |  |         |  |                   |
|-------------------------------|--|---------|--|-------------------|
| Государственный регистратор   |  |         |  | ФГИС ЕГРН         |
| полное наименование должности |  | подпись |  | инициалы, фамилия |

М.П.

Раздел 4.2

Выписка из Единого государственного реестра недвижимости об объекте недвижимости  
Сведения о частях земельного участка

| Земельный участок              |               |  |  |  |
|--------------------------------|---------------|--|--|--|
| (вид объекта недвижимости)     |               |  |  |  |
| Лист № ____ Раздела <b>4.2</b> |               | Всего листов раздела <b>4.2</b> : ____ |  | Всего разделов: ____   |
| 30.09.2021 № 99/2021/420826151 |               |  |  |  |
| Кадастровый номер:             |               |  | 02:22:000000:157 (единое землепользование) |  |
| Номер точки                    | Координаты, м |  | Описание закрепления на местности          | Средняя квадратическая погрешность определения координат характерных точек границы части земельного участка, м |
|                                | X             | Y                                      |  |  |
| 1                              | 2             | 3                                      | 4  | 5  |
| 52                             | 736148.07     | 1300145.66                             | данные отсутствуют                         | данные отсутствуют   |
| 52                             | 736148.07     | 1300145.66                             | данные отсутствуют                         | данные отсутствуют   |
| 53                             | 736147.05     | 1300146.49                             | данные отсутствуют                         | данные отсутствуют   |
| 53                             | 736147.05     | 1300146.49                             | данные отсутствуют                         | данные отсутствуют   |
| 54                             | 736146.83     | 1300146.75                             | данные отсутствуют                         | данные отсутствуют   |
| 54                             | 736146.83     | 1300146.75                             | данные отсутствуют                         | данные отсутствуют   |
| 55                             | 736146.71     | 1300147.1                              | данные отсутствуют                         | данные отсутствуют   |
| 55                             | 736146.71     | 1300147.1                              | данные отсутствуют                         | данные отсутствуют   |
| 56                             | 736146.53     | 1300148.23                             | данные отсутствуют                         | данные отсутствуют   |
| 56                             | 736146.53     | 1300148.23                             | данные отсутствуют                         | данные отсутствуют   |
| 57                             | 736146.76     | 1300149.88                             | данные отсутствуют                         | данные отсутствуют   |
| 57                             | 736146.76     | 1300149.88                             | данные отсутствуют                         | данные отсутствуют   |
| 58                             | 736146.92     | 1300150.64                             | данные отсутствуют                         | данные отсутствуют   |
| 58                             | 736146.92     | 1300150.64                             | данные отсутствуют                         | данные отсутствуют   |
| 59                             | 736146.65     | 1300151.73                             | данные отсутствуют                         | данные отсутствуют   |
| 59                             | 736146.65     | 1300151.73                             | данные отсутствуют                         | данные отсутствуют   |
| 60                             | 736102.44     | 1300226.4                              | данные отсутствуют                         | данные отсутствуют   |

|                               |  |         |  |                   |
|-------------------------------|--|---------|--|-------------------|
| Государственный регистратор   |  |         |  | ФГИС ЕГРН         |
| полное наименование должности |  | подпись |  | инициалы, фамилия |

М.П.



|                                       |  |   |                            |
|---------------------------------------|--|---|----------------------------|
| <b>Земельный участок</b>              |  |   |                            |
| (вид объекта недвижимости)            |  |   |                            |
| Лист № ____ Раздела <b>4.2</b>        | Всего листов раздела <b>4.2</b> : ____ | Всего разделов: ____                              | Всего листов выписки: ____ |
| <b>30.09.2021 № 99/2021/420826151</b> |  |   |                            |
| Кадастровый номер:                    |  | <b>02:22:000000:157 (единое землепользование)</b> |                            |

| Номер точки | Координаты, м |            | Описание закрепления на местности | Средняя квадратическая погрешность определения координат характерных точек границы части земельного участка, м |
|-------------|---------------|------------|-----------------------------------|--|
|             | X             | Y          |                                   |  |
| 1           | 2             | 3          | 4                                 | 5  |
| 61          | 736102.13     | 1300226.5  | данные отсутствуют                | данные отсутствуют   |
| 62          | 736101.24     | 1300226.38 | данные отсутствуют                | данные отсутствуют   |
| 63          | 736099.62     | 1300226.42 | данные отсутствуют                | данные отсутствуют   |
| 63          | 736099.62     | 1300226.42 | данные отсутствуют                | данные отсутствуют   |
| 64          | 736099.2      | 1300226.53 | данные отсутствуют                | данные отсутствуют   |
| 64          | 736099.2      | 1300226.53 | данные отсутствуют                | данные отсутствуют   |
| 65          | 736097.75     | 1300227.27 | данные отсутствуют                | данные отсутствуют   |
| 65          | 736097.75     | 1300227.27 | данные отсутствуют                | данные отсутствуют   |
| 66          | 736097.34     | 1300227.66 | данные отсутствуют                | данные отсутствуют   |
| 66          | 736097.34     | 1300227.66 | данные отсутствуют                | данные отсутствуют   |
| 67          | 736096.76     | 1300228.69 | данные отсутствуют                | данные отсутствуют   |
| 67          | 736096.76     | 1300228.69 | данные отсутствуют                | данные отсутствуют   |
| 68          | 736096.64     | 1300229.32 | данные отсутствуют                | данные отсутствуют   |
| 68          | 736096.64     | 1300229.32 | данные отсутствуют                | данные отсутствуют   |
| 69          | 736096.85     | 1300230.82 | данные отсутствуют                | данные отсутствуют   |
| 69          | 736096.85     | 1300230.82 | данные отсутствуют                | данные отсутствуют   |
| 70          | 736096.92     | 1300231.08 | данные отсутствуют                | данные отсутствуют   |

|                               |         |                   |
|-------------------------------|---------|-------------------|
| Государственный регистратор   |         | ФГИС ЕГРН         |
| полное наименование должности | подпись | инициалы, фамилия |

М.П.

|                                       |  |   |                            |
|---------------------------------------|--|---|----------------------------|
| <b>Земельный участок</b>              |  |   |                            |
| (вид объекта недвижимости)            |  |   |                            |
| Лист № ____ Раздела <b>4.2</b>        | Всего листов раздела <b>4.2</b> : ____ | Всего разделов: ____                              | Всего листов выписки: ____ |
| <b>30.09.2021 № 99/2021/420826151</b> |  |   |                            |
| Кадастровый номер:                    |  | <b>02:22:000000:157 (единое землепользование)</b> |                            |

| Номер точки | Координаты, м |            | Описание закрепления на местности | Средняя квадратическая погрешность определения координат характерных точек границы части земельного участка, м |
|-------------|---------------|------------|-----------------------------------|--|
|             | X             | Y          |                                   |  |
| 1           | 2             | 3          | 4                                 | 5  |
| 70          | 736096.92     | 1300231.08 | данные отсутствуют                | данные отсутствуют   |
| 71          | 736097.76     | 1300233.03 | данные отсутствуют                | данные отсутствуют   |
| 72          | 736097.73     | 1300233.48 | данные отсутствуют                | данные отсутствуют   |
| 73          | 736052.15     | 1300305.34 | данные отсутствуют                | данные отсутствуют   |
| 73          | 736052.15     | 1300305.34 | данные отсутствуют                | данные отсутствуют   |
| 74          | 736046.71     | 1300313.71 | данные отсутствуют                | данные отсутствуют   |
| 74          | 736046.71     | 1300313.71 | данные отсутствуют                | данные отсутствуют   |
| 75          | 736016.79     | 1300362.27 | данные отсутствуют                | данные отсутствуют   |
| 75          | 736016.79     | 1300362.27 | данные отсутствуют                | данные отсутствуют   |
| 76          | 736010.93     | 1300372.24 | данные отсутствуют                | данные отсутствуют   |
| 76          | 736010.93     | 1300372.24 | данные отсутствуют                | данные отсутствуют   |
| 77          | 736009.79     | 1300373.46 | данные отсутствуют                | данные отсутствуют   |
| 77          | 736009.79     | 1300373.46 | данные отсутствуют                | данные отсутствуют   |
| 78          | 736007.82     | 1300373.4  | данные отсутствуют                | данные отсутствуют   |
| 78          | 736007.82     | 1300373.4  | данные отсутствуют                | данные отсутствуют   |
| 79          | 736004.69     | 1300372.72 | данные отсутствуют                | данные отсутствуют   |
| 79          | 736004.69     | 1300372.72 | данные отсутствуют                | данные отсутствуют   |

|                               |         |                   |
|-------------------------------|---------|-------------------|
| Государственный регистратор   |         | ФГИС ЕГРН         |
| полное наименование должности | подпись | инициалы, фамилия |

М.П.

| Земельный участок              |               |  |  |  |
|--------------------------------|---------------|--|--|--|
| (вид объекта недвижимости)     |               |  |  |  |
| Лист № ____ Раздела <b>4.2</b> |               | Всего листов раздела <b>4.2</b> : ____ |  | Всего разделов: ____   |
| 30.09.2021 № 99/2021/420826151 |               |  |  |  |
| Кадастровый номер:             |               |  | 02:22:000000:157 (единое землепользование) |  |
| Номер точки                    | Координаты, м |  | Описание закрепления на местности          | Средняя квадратическая погрешность определения координат характерных точек границы части земельного участка, м |
|                                | X             | Y                                      |  |  |
| 1                              | 2             | 3                                      | 4  | 5  |
| 80                             | 736001.91     | 1300371.53                             | данные отсутствуют                         | данные отсутствуют   |
| 80                             | 736001.91     | 1300371.53                             | данные отсутствуют                         | данные отсутствуют   |
| 81                             | 736013.48     | 1300353.71                             | данные отсутствуют                         | данные отсутствуют   |
| 133                            | 735256.73     | 1299883.14                             | данные отсутствуют                         | данные отсутствуют   |
| 214                            | 736285.59     | 1299902.64                             | данные отсутствуют                         | данные отсутствуют   |
| 214                            | 736285.59     | 1299902.64                             | данные отсутствуют                         | данные отсутствуют   |
| 215                            | 736285.54     | 1299902.63                             | данные отсутствуют                         | данные отсутствуют   |
| 215                            | 736285.54     | 1299902.63                             | данные отсутствуют                         | данные отсутствуют   |
| 216                            | 736285.53     | 1299902.62                             | данные отсутствуют                         | данные отсутствуют   |
| 216                            | 736285.53     | 1299902.62                             | данные отсутствуют                         | данные отсутствуют   |
| 217                            | 736280.25     | 1299898.67                             | данные отсутствуют                         | данные отсутствуют   |
| 217                            | 736280.25     | 1299898.67                             | данные отсутствуют                         | данные отсутствуют   |
| 218                            | 736278.82     | 1299897.99                             | данные отсутствуют                         | данные отсутствуют   |
| 218                            | 736278.82     | 1299897.99                             | данные отсутствуют                         | данные отсутствуют   |
| 219                            | 736278.81     | 1299897.99                             | данные отсутствуют                         | данные отсутствуют   |
| 219                            | 736278.81     | 1299897.99                             | данные отсутствуют                         | данные отсутствуют   |
| 220                            | 736278.77     | 1299897.95                             | данные отсутствуют                         | данные отсутствуют   |
| Государственный регистратор    |               |  |  | ФГИС ЕГРН  |
| полное наименование должности  |               |  | подпись                                    | инициалы, фамилия  |

М.П.

| Земельный участок              |               |  |  |  |
|--------------------------------|---------------|--|--|--|
| (вид объекта недвижимости)     |               |  |  |  |
| Лист № ____ Раздела <b>4.2</b> |               | Всего листов раздела <b>4.2</b> : ____ |  | Всего разделов: ____   |
| 30.09.2021 № 99/2021/420826151 |               |  |  |  |
| Кадастровый номер:             |               |  | 02:22:000000:157 (единое землепользование) |  |
| Номер точки                    | Координаты, м |  | Описание закрепления на местности          | Средняя квадратическая погрешность определения координат характерных точек границы части земельного участка, м |
|                                | X             | Y                                      |  |  |
| 1                              | 2             | 3                                      | 4  | 5  |
| 220                            | 736278.77     | 1299897.95                             | данные отсутствуют                         | данные отсутствуют   |
| 221                            | 736278.76     | 1299897.9                              | данные отсутствуют                         | данные отсутствуют   |
| 221                            | 736278.76     | 1299897.9                              | данные отсутствуют                         | данные отсутствуют   |
| 222                            | 736278.77     | 1299897.86                             | данные отсутствуют                         | данные отсутствуют   |
| 222                            | 736278.77     | 1299897.86                             | данные отсутствуют                         | данные отсутствуют   |
| 223                            | 736279.73     | 1299895.83                             | данные отсутствуют                         | данные отсутствуют   |
| 223                            | 736279.73     | 1299895.83                             | данные отсутствуют                         | данные отсутствуют   |
| 224                            | 736279.73     | 1299895.82                             | данные отсутствуют                         | данные отсутствуют   |
| 224                            | 736279.73     | 1299895.82                             | данные отсутствуют                         | данные отсутствуют   |
| 225                            | 736279.77     | 1299895.78                             | данные отсутствуют                         | данные отсутствуют   |
| 225                            | 736279.77     | 1299895.78                             | данные отсутствуют                         | данные отсутствуют   |
| 226                            | 736279.82     | 1299895.77                             | данные отсутствуют                         | данные отсутствуют   |
| 226                            | 736279.82     | 1299895.77                             | данные отсутствуют                         | данные отсутствуют   |
| 227                            | 736279.86     | 1299895.78                             | данные отсутствуют                         | данные отсутствуют   |
| 227                            | 736279.86     | 1299895.78                             | данные отсутствуют                         | данные отсутствуют   |
| 228                            | 736281.88     | 1299896.74                             | данные отсутствуют                         | данные отсутствуют   |
| 228                            | 736281.88     | 1299896.74                             | данные отсутствуют                         | данные отсутствуют   |
| Государственный регистратор    |               |  |  | ФГИС ЕГРН  |
| полное наименование должности  |               |  | подпись                                    | инициалы, фамилия  |

М.П.

| Земельный участок              |               |  |  |  |
|--------------------------------|---------------|--|--|--|
| (вид объекта недвижимости)     |               |  |  |  |
| Лист № ____ Раздела <b>4.2</b> |               | Всего листов раздела <b>4.2</b> : ____ |  | Всего разделов: ____   |
| 30.09.2021 № 99/2021/420826151 |               |  |  |  |
| Кадастровый номер:             |               |  | 02:22:000000:157 (единое землепользование) |  |
| Номер точки                    | Координаты, м |  | Описание закрепления на местности          | Средняя квадратическая погрешность определения координат характерных точек границы части земельного участка, м |
|                                | X             | Y                                      |  |  |
| 1                              | 2             | 3                                      | 4  | 5  |
| 229                            | 736281.89     | 1299896.74                             | данные отсутствуют                         | данные отсутствуют   |
| 229                            | 736281.89     | 1299896.74                             | данные отсутствуют                         | данные отсутствуют   |
| 230                            | 736281.9      | 1299896.75                             | данные отсутствуют                         | данные отсутствуют   |
| 230                            | 736281.9      | 1299896.75                             | данные отсутствуют                         | данные отсутствуют   |
| 231                            | 736286.85     | 1299900.86                             | данные отсутствуют                         | данные отсутствуют   |
| 231                            | 736286.85     | 1299900.86                             | данные отсутствуют                         | данные отсутствуют   |
| 232                            | 736286.88     | 1299900.89                             | данные отсутствуют                         | данные отсутствуют   |
| 232                            | 736286.88     | 1299900.89                             | данные отсутствуют                         | данные отсутствуют   |
| 233                            | 736286.89     | 1299900.94                             | данные отсутствуют                         | данные отсутствуют   |
| 233                            | 736286.89     | 1299900.94                             | данные отсутствуют                         | данные отсутствуют   |
| 234                            | 736286.88     | 1299900.99                             | данные отсутствуют                         | данные отсутствуют   |
| 234                            | 736286.88     | 1299900.99                             | данные отсутствуют                         | данные отсутствуют   |
| 236                            | 736285.67     | 1299902.6                              | данные отсутствуют                         | данные отсутствуют   |
| 236                            | 736285.67     | 1299902.6                              | данные отсутствуют                         | данные отсутствуют   |
| 237                            | 736285.64     | 1299902.63                             | данные отсутствуют                         | данные отсутствуют   |
| 237                            | 736285.64     | 1299902.63                             | данные отсутствуют                         | данные отсутствуют   |
| 238                            | 736035.43     | 1300309.8                              | данные отсутствуют                         | данные отсутствуют   |
| Государственный регистратор    |               |  |  | ФГИС ЕГРН  |
| полное наименование должности  |               |  | подпись                                    | инициалы, фамилия  |

М.П.

| Земельный участок              |               |  |  |  |
|--------------------------------|---------------|--|--|--|
| (вид объекта недвижимости)     |               |  |  |  |
| Лист № ____ Раздела <b>4.2</b> |               | Всего листов раздела <b>4.2</b> : ____ |  | Всего разделов: ____   |
| 30.09.2021 № 99/2021/420826151 |               |  |  |  |
| Кадастровый номер:             |               |  | 02:22:000000:157 (единое землепользование) |  |
| Номер точки                    | Координаты, м |  | Описание закрепления на местности          | Средняя квадратическая погрешность определения координат характерных точек границы части земельного участка, м |
|                                | X             | Y                                      |  |  |
| 1                              | 2             | 3                                      | 4  | 5  |
| 238                            | 736035.43     | 1300309.8                              | данные отсутствуют                         | данные отсутствуют   |
| 239                            | 736035.38     | 1300309.79                             | данные отсутствуют                         | данные отсутствуют   |
| 239                            | 736035.38     | 1300309.79                             | данные отсутствуют                         | данные отсутствуют   |
| 240                            | 736033.45     | 1300308.67                             | данные отсутствуют                         | данные отсутствуют   |
| 240                            | 736033.45     | 1300308.67                             | данные отсутствуют                         | данные отсутствуют   |
| 241                            | 736033.41     | 1300308.63                             | данные отсутствуют                         | данные отсутствуют   |
| 241                            | 736033.41     | 1300308.63                             | данные отсутствуют                         | данные отсутствуют   |
| 242                            | 736033.4      | 1300308.58                             | данные отсутствуют                         | данные отсутствуют   |
| 242                            | 736033.4      | 1300308.58                             | данные отсутствуют                         | данные отсутствуют   |
| 243                            | 736033.41     | 1300308.53                             | данные отсутствуют                         | данные отсутствуют   |
| 243                            | 736033.41     | 1300308.53                             | данные отсутствуют                         | данные отсутствуют   |
| 244                            | 736034.54     | 1300306.6                              | данные отсутствуют                         | данные отсутствуют   |
| 244                            | 736034.54     | 1300306.6                              | данные отсутствуют                         | данные отсутствуют   |
| 245                            | 736034.58     | 1300306.56                             | данные отсутствуют                         | данные отсутствуют   |
| 245                            | 736034.58     | 1300306.56                             | данные отсутствуют                         | данные отсутствуют   |
| 246                            | 736034.63     | 1300306.55                             | данные отсутствуют                         | данные отсутствуют   |
| 246                            | 736034.63     | 1300306.55                             | данные отсутствуют                         | данные отсутствуют   |
| Государственный регистратор    |               |  |  | ФГИС ЕГРН  |
| полное наименование должности  |               |  | подпись                                    | инициалы, фамилия  |

М.П.

| Земельный участок              |               |  |  |  |
|--------------------------------|---------------|--|--|--|
| (вид объекта недвижимости)     |               |  |  |  |
| Лист № ____ Раздела <b>4.2</b> |               | Всего листов раздела <b>4.2</b> : ____ |  | Всего разделов: ____   |
| 30.09.2021 № 99/2021/420826151 |               |  |  |  |
| Кадастровый номер:             |               |  | 02:22:000000:157 (единое землепользование) |  |
| Номер точки                    | Координаты, м |  | Описание закрепления на местности          | Средняя квадратическая погрешность определения координат характерных точек границы части земельного участка, м |
|                                | X             | Y                                      |  |  |
| 1                              | 2             | 3                                      | 4  | 5  |
| 247                            | 736034.68     | 1300306.56                             | данные отсутствуют                         | данные отсутствуют   |
| 247                            | 736034.68     | 1300306.56                             | данные отсутствуют                         | данные отсутствуют   |
| 248                            | 736036.61     | 1300307.68                             | данные отсутствуют                         | данные отсутствуют   |
| 248                            | 736036.61     | 1300307.68                             | данные отсутствуют                         | данные отсутствуют   |
| 249                            | 736036.65     | 1300307.72                             | данные отсутствуют                         | данные отсутствуют   |
| 249                            | 736036.65     | 1300307.72                             | данные отсутствуют                         | данные отсутствуют   |
| 250                            | 736036.66     | 1300307.77                             | данные отсутствуют                         | данные отсутствуют   |
| 250                            | 736036.66     | 1300307.77                             | данные отсутствуют                         | данные отсутствуют   |
| 251                            | 736036.65     | 1300307.82                             | данные отсутствуют                         | данные отсутствуют   |
| 251                            | 736036.65     | 1300307.82                             | данные отсутствуют                         | данные отсутствуют   |
| 252                            | 736035.52     | 1300309.75                             | данные отсутствуют                         | данные отсутствуют   |
| 252                            | 736035.52     | 1300309.75                             | данные отсутствуют                         | данные отсутствуют   |
| 253                            | 736035.48     | 1300309.79                             | данные отсутствуют                         | данные отсутствуют   |
| 253                            | 736035.48     | 1300309.79                             | данные отсутствуют                         | данные отсутствуют   |
| 254                            | 736221.61     | 1300000.37                             | данные отсутствуют                         | данные отсутствуют   |
| 254                            | 736221.61     | 1300000.37                             | данные отсутствуют                         | данные отсутствуют   |
| 255                            | 736221.56     | 1300000.36                             | данные отсутствуют                         | данные отсутствуют   |
| Государственный регистратор    |               |  |  | ФГИС ЕГРН  |
| полное наименование должности  |               |  | подпись                                    | инициалы, фамилия  |

М.П.

Раздел 4.2

Выписка из Единого государственного реестра недвижимости об объекте недвижимости  
Сведения о частях земельного участка

| Земельный участок              |               |  |  |  |
|--------------------------------|---------------|--|--|--|
| (вид объекта недвижимости)     |               |  |  |  |
| Лист № ____ Раздела <b>4.2</b> |               | Всего листов раздела <b>4.2</b> : ____ |  | Всего разделов: ____   |
| 30.09.2021 № 99/2021/420826151 |               |  |  |  |
| Кадастровый номер:             |               |  | 02:22:000000:157 (единое землепользование) |  |
| Номер точки                    | Координаты, м |  | Описание закрепления на местности          | Средняя квадратическая погрешность определения координат характерных точек границы части земельного участка, м |
|                                | X             | Y                                      |  |  |
| 1                              | 2             | 3                                      | 4  | 5  |
| 255                            | 736221.56     | 1300000.36                             | данные отсутствуют                         | данные отсутствуют   |
| 256                            | 736219.63     | 1299999.24                             | данные отсутствуют                         | данные отсутствуют   |
| 256                            | 736219.63     | 1299999.24                             | данные отсутствуют                         | данные отсутствуют   |
| 257                            | 736219.59     | 1299999.2                              | данные отсутствуют                         | данные отсутствуют   |
| 257                            | 736219.59     | 1299999.2                              | данные отсутствуют                         | данные отсутствуют   |
| 258                            | 736219.58     | 1299999.15                             | данные отсутствуют                         | данные отсутствуют   |
| 258                            | 736219.58     | 1299999.15                             | данные отсутствуют                         | данные отсутствуют   |
| 259                            | 736219.59     | 1299999.1                              | данные отсутствуют                         | данные отсутствуют   |
| 259                            | 736219.59     | 1299999.1                              | данные отсутствуют                         | данные отсутствуют   |
| 260                            | 736220.72     | 1299997.17                             | данные отсутствуют                         | данные отсутствуют   |
| 260                            | 736220.72     | 1299997.17                             | данные отсутствуют                         | данные отсутствуют   |
| 261                            | 736220.76     | 1299997.13                             | данные отсутствуют                         | данные отсутствуют   |
| 261                            | 736220.76     | 1299997.13                             | данные отсутствуют                         | данные отсутствуют   |
| 262                            | 736220.81     | 1299997.12                             | данные отсутствуют                         | данные отсутствуют   |
| 262                            | 736220.81     | 1299997.12                             | данные отсутствуют                         | данные отсутствуют   |
| 263                            | 736220.86     | 1299997.13                             | данные отсутствуют                         | данные отсутствуют   |
| 263                            | 736220.86     | 1299997.13                             | данные отсутствуют                         | данные отсутствуют   |
| Государственный регистратор    |               |  |  | ФГИС ЕГРН  |
| полное наименование должности  |               |  | подпись                                    | инициалы, фамилия  |

М.П.

|                                       |  |   |                            |
|---------------------------------------|--|---|----------------------------|
| <b>Земельный участок</b>              |  |   |                            |
| (вид объекта недвижимости)            |  |   |                            |
| Лист № ____ Раздела <b>4.2</b>        | Всего листов раздела <b>4.2</b> : ____ | Всего разделов: ____                              | Всего листов выписки: ____ |
| <b>30.09.2021 № 99/2021/420826151</b> |  |   |                            |
| Кадастровый номер:                    |  | <b>02:22:000000:157 (единое землепользование)</b> |                            |

| Номер точки | Координаты, м |            | Описание закрепления на местности | Средняя квадратическая погрешность определения координат характерных точек границы части земельного участка, м |
|-------------|---------------|------------|-----------------------------------|--|
|             | X             | Y          |                                   |  |
| 1           | 2             | 3          | 4                                 | 5  |
| 264         | 736222.79     | 1299998.25 | данные отсутствуют                | данные отсутствуют   |
| 264         | 736222.79     | 1299998.25 | данные отсутствуют                | данные отсутствуют   |
| 265         | 736222.83     | 1299998.29 | данные отсутствуют                | данные отсутствуют   |
| 265         | 736222.83     | 1299998.29 | данные отсутствуют                | данные отсутствуют   |
| 266         | 736222.84     | 1299998.34 | данные отсутствуют                | данные отсутствуют   |
| 266         | 736222.84     | 1299998.34 | данные отсутствуют                | данные отсутствуют   |
| 267         | 736222.83     | 1299998.39 | данные отсутствуют                | данные отсутствуют   |
| 267         | 736222.83     | 1299998.39 | данные отсутствуют                | данные отсутствуют   |
| 268         | 736221.7      | 1300000.32 | данные отсутствуют                | данные отсутствуют   |
| 268         | 736221.7      | 1300000.32 | данные отсутствуют                | данные отсутствуют   |
| 269         | 736221.66     | 1300000.36 | данные отсутствуют                | данные отсутствуют   |
| 269         | 736221.66     | 1300000.36 | данные отсутствуют                | данные отсутствуют   |
| 271         | 736097.53     | 1300202.99 | данные отсутствуют                | данные отсутствуют   |
| 271         | 736097.53     | 1300202.99 | данные отсутствуют                | данные отсутствуют   |
| 272         | 736095.61     | 1300201.86 | данные отсутствуют                | данные отсутствуют   |
| 272         | 736095.61     | 1300201.86 | данные отсутствуют                | данные отсутствуют   |
| 273         | 736095.57     | 1300201.82 | данные отсутствуют                | данные отсутствуют   |

|                               |         |                   |
|-------------------------------|---------|-------------------|
| Государственный регистратор   |         | ФГИС ЕГРН         |
| полное наименование должности | подпись | инициалы, фамилия |

М.П.

|                                       |  |   |                            |
|---------------------------------------|--|---|----------------------------|
| <b>Земельный участок</b>              |  |   |                            |
| (вид объекта недвижимости)            |  |   |                            |
| Лист № ____ Раздела <b>4.2</b>        | Всего листов раздела <b>4.2</b> : ____ | Всего разделов: ____                              | Всего листов выписки: ____ |
| <b>30.09.2021 № 99/2021/420826151</b> |  |   |                            |
| Кадастровый номер:                    |  | <b>02:22:000000:157 (единое землепользование)</b> |                            |

| Номер точки | Координаты, м |            | Описание закрепления на местности | Средняя квадратическая погрешность определения координат характерных точек границы части земельного участка, м |
|-------------|---------------|------------|-----------------------------------|--|
|             | X             | Y          |                                   |  |
| 1           | 2             | 3          | 4                                 | 5  |
| 273         | 736095.57     | 1300201.82 | данные отсутствуют                | данные отсутствуют   |
| 274         | 736095.56     | 1300201.77 | данные отсутствуют                | данные отсутствуют   |
| 274         | 736095.56     | 1300201.77 | данные отсутствуют                | данные отсутствуют   |
| 275         | 736095.57     | 1300201.72 | данные отсутствуют                | данные отсутствуют   |
| 275         | 736095.57     | 1300201.72 | данные отсутствуют                | данные отсутствуют   |
| 276         | 736096.71     | 1300199.79 | данные отсутствуют                | данные отсутствуют   |
| 276         | 736096.71     | 1300199.79 | данные отсутствуют                | данные отсутствуют   |
| 277         | 736096.75     | 1300199.75 | данные отсутствуют                | данные отсутствуют   |
| 277         | 736096.75     | 1300199.75 | данные отсутствуют                | данные отсутствуют   |
| 278         | 736096.8      | 1300199.74 | данные отсутствуют                | данные отсутствуют   |
| 278         | 736096.8      | 1300199.74 | данные отсутствуют                | данные отсутствуют   |
| 279         | 736096.85     | 1300199.75 | данные отсутствуют                | данные отсутствуют   |
| 279         | 736096.85     | 1300199.75 | данные отсутствуют                | данные отсутствуют   |
| 280         | 736098.77     | 1300200.89 | данные отсутствуют                | данные отсутствуют   |
| 280         | 736098.77     | 1300200.89 | данные отсутствуют                | данные отсутствуют   |
| 281         | 736098.81     | 1300200.93 | данные отсутствуют                | данные отсутствуют   |
| 281         | 736098.81     | 1300200.93 | данные отсутствуют                | данные отсутствуют   |

|                               |         |                   |
|-------------------------------|---------|-------------------|
| Государственный регистратор   |         | ФГИС ЕГРН         |
| полное наименование должности | подпись | инициалы, фамилия |

М.П.

| Земельный участок              |               |  |  |  |
|--------------------------------|---------------|--|--|--|
| (вид объекта недвижимости)     |               |  |  |  |
| Лист № ____ Раздела <b>4.2</b> |               | Всего листов раздела <b>4.2</b> : ____ |  | Всего разделов: ____   |
| 30.09.2021 № 99/2021/420826151 |               |  |  |  |
| Кадастровый номер:             |               |  | 02:22:000000:157 (единое землепользование) |  |
| Номер точки                    | Координаты, м |  | Описание закрепления на местности          | Средняя квадратическая погрешность определения координат характерных точек границы части земельного участка, м |
|                                | X             | Y                                      |  |  |
| 1                              | 2             | 3                                      | 4  | 5  |
| 282                            | 736098.82     | 1300200.98                             | данные отсутствуют                         | данные отсутствуют   |
| 282                            | 736098.82     | 1300200.98                             | данные отсутствуют                         | данные отсутствуют   |
| 283                            | 736098.81     | 1300201.03                             | данные отсутствуют                         | данные отсутствуют   |
| 283                            | 736098.81     | 1300201.03                             | данные отсутствуют                         | данные отсутствуют   |
| 284                            | 736097.67     | 1300202.95                             | данные отсутствуют                         | данные отсутствуют   |
| 284                            | 736097.67     | 1300202.95                             | данные отсутствуют                         | данные отсутствуют   |
| 285                            | 736097.63     | 1300202.99                             | данные отсутствуют                         | данные отсутствуют   |
| 285                            | 736097.63     | 1300202.99                             | данные отсутствуют                         | данные отсутствуют   |
| 286                            | 736329.53     | 1299796.15                             | данные отсутствуют                         | данные отсутствуют   |
| 286                            | 736329.53     | 1299796.15                             | данные отсутствуют                         | данные отсутствуют   |
| 287                            | 736329.49     | 1299796.14                             | данные отсутствуют                         | данные отсутствуют   |
| 287                            | 736329.49     | 1299796.14                             | данные отсутствуют                         | данные отсутствуют   |
| 288                            | 736327.48     | 1299795.16                             | данные отсутствуют                         | данные отсутствуют   |
| 288                            | 736327.48     | 1299795.16                             | данные отсутствуют                         | данные отсутствуют   |
| 289                            | 736327.47     | 1299795.16                             | данные отсутствуют                         | данные отсутствуют   |
| 289                            | 736327.47     | 1299795.16                             | данные отсутствуют                         | данные отсутствуют   |
| 290                            | 736327.43     | 1299795.12                             | данные отсутствуют                         | данные отсутствуют   |
| Государственный регистратор    |               |  |  | ФГИС ЕГРН  |
| полное наименование должности  |               |  | подпись                                    | инициалы, фамилия  |

М.П.

Раздел 4.2

Выписка из Единого государственного реестра недвижимости об объекте недвижимости  
Сведения о частях земельного участка

| Земельный участок              |               |  |  |  |
|--------------------------------|---------------|--|--|--|
| (вид объекта недвижимости)     |               |  |  |  |
| Лист № ____ Раздела <b>4.2</b> |               | Всего листов раздела <b>4.2</b> : ____ |  | Всего разделов: ____   |
| 30.09.2021 № 99/2021/420826151 |               |  |  |  |
| Кадастровый номер:             |               |  | 02:22:000000:157 (единое землепользование) |  |
| Номер точки                    | Координаты, м |  | Описание закрепления на местности          | Средняя квадратическая погрешность определения координат характерных точек границы части земельного участка, м |
|                                | X             | Y                                      |  |  |
| 1                              | 2             | 3                                      | 4  | 5  |
| 290                            | 736327.43     | 1299795.12                             | данные отсутствуют                         | данные отсутствуют   |
| 291                            | 736327.42     | 1299795.07                             | данные отсутствуют                         | данные отсутствуют   |
| 291                            | 736327.42     | 1299795.07                             | данные отсутствуют                         | данные отсутствуют   |
| 292                            | 736327.43     | 1299795.03                             | данные отсутствуют                         | данные отсутствуют   |
| 292                            | 736327.43     | 1299795.03                             | данные отсутствуют                         | данные отсутствуют   |
| 293                            | 736328.41     | 1299793.02                             | данные отсутствуют                         | данные отсутствуют   |
| 293                            | 736328.41     | 1299793.02                             | данные отсутствуют                         | данные отсутствуют   |
| 294                            | 736328.41     | 1299793.01                             | данные отсутствуют                         | данные отсутствуют   |
| 294                            | 736328.41     | 1299793.01                             | данные отсутствуют                         | данные отсутствуют   |
| 295                            | 736328.45     | 1299792.97                             | данные отсутствуют                         | данные отсутствуют   |
| 295                            | 736328.45     | 1299792.97                             | данные отсутствуют                         | данные отсутствуют   |
| 296                            | 736328.5      | 1299792.96                             | данные отсутствуют                         | данные отсутствуют   |
| 296                            | 736328.5      | 1299792.96                             | данные отсутствуют                         | данные отсутствуют   |
| 297                            | 736328.54     | 1299792.97                             | данные отсутствуют                         | данные отсутствуют   |
| 297                            | 736328.54     | 1299792.97                             | данные отсутствуют                         | данные отсутствуют   |
| 298                            | 736330.55     | 1299793.94                             | данные отсутствуют                         | данные отсутствуют   |
| 298                            | 736330.55     | 1299793.94                             | данные отсутствуют                         | данные отсутствуют   |
| Государственный регистратор    |               |  |  | ФГИС ЕГРН  |
| полное наименование должности  |               |  | подпись                                    | инициалы, фамилия  |

М.П.

| Земельный участок              |               |  |  |  |
|--------------------------------|---------------|--|--|--|
| (вид объекта недвижимости)     |               |  |  |  |
| Лист № ____ Раздела <b>4.2</b> |               | Всего листов раздела <b>4.2</b> : ____ |  | Всего разделов: ____   |
| 30.09.2021 № 99/2021/420826151 |               |  |  |  |
| Кадастровый номер:             |               |  | 02:22:000000:157 (единое землепользование) |  |
| Номер точки                    | Координаты, м |  | Описание закрепления на местности          | Средняя квадратическая погрешность определения координат характерных точек границы части земельного участка, м |
|                                | X             | Y                                      |  |  |
| 1                              | 2             | 3                                      | 4  | 5  |
| 299                            | 736330.56     | 1299793.94                             | данные отсутствуют                         | данные отсутствуют   |
| 299                            | 736330.56     | 1299793.94                             | данные отсутствуют                         | данные отсутствуют   |
| 300                            | 736330.6      | 1299793.98                             | данные отсутствуют                         | данные отсутствуют   |
| 300                            | 736330.6      | 1299793.98                             | данные отсутствуют                         | данные отсутствуют   |
| 301                            | 736330.61     | 1299794.03                             | данные отсутствуют                         | данные отсутствуют   |
| 301                            | 736330.61     | 1299794.03                             | данные отсутствуют                         | данные отсутствуют   |
| 302                            | 736330.6      | 1299794.07                             | данные отсутствуют                         | данные отсутствуют   |
| 302                            | 736330.6      | 1299794.07                             | данные отсутствуют                         | данные отсутствуют   |
| 303                            | 736329.62     | 1299796.09                             | данные отсутствуют                         | данные отсутствуют   |
| 303                            | 736329.62     | 1299796.09                             | данные отсутствуют                         | данные отсутствуют   |
| 304                            | 736329.62     | 1299796.1                              | данные отсутствуют                         | данные отсутствуют   |
| 304                            | 736329.62     | 1299796.1                              | данные отсутствуют                         | данные отсутствуют   |
| 305                            | 736329.58     | 1299796.14                             | данные отсутствуют                         | данные отсутствуют   |
| 305                            | 736329.58     | 1299796.14                             | данные отсутствуют                         | данные отсутствуют   |
| 306                            | 736157.87     | 1300101.08                             | данные отсутствуют                         | данные отсутствуют   |
| 306                            | 736157.87     | 1300101.08                             | данные отсутствуют                         | данные отсутствуют   |
| 307                            | 736157.82     | 1300101.07                             | данные отсутствуют                         | данные отсутствуют   |
| Государственный регистратор    |               |  |  | ФГИС ЕГРН  |
| полное наименование должности  |               |  | подпись                                    | инициалы, фамилия  |

М.П.

| Земельный участок              |               |  |  |  |
|--------------------------------|---------------|--|--|--|
| (вид объекта недвижимости)     |               |  |  |  |
| Лист № ____ Раздела <b>4.2</b> |               | Всего листов раздела <b>4.2</b> : ____ |  | Всего разделов: ____   |
| 30.09.2021 № 99/2021/420826151 |               |  |  |  |
| Кадастровый номер:             |               |  | 02:22:000000:157 (единое землепользование) |  |
| Номер точки                    | Координаты, м |  | Описание закрепления на местности          | Средняя квадратическая погрешность определения координат характерных точек границы части земельного участка, м |
|                                | X             | Y                                      |  |  |
| 1                              | 2             | 3                                      | 4  | 5  |
| 307                            | 736157.82     | 1300101.07                             | данные отсутствуют                         | данные отсутствуют   |
| 308                            | 736157.82     | 1300101.06                             | данные отсутствуют                         | данные отсутствуют   |
| 308                            | 736157.82     | 1300101.06                             | данные отсутствуют                         | данные отсутствуют   |
| 309                            | 736155.93     | 1300099.87                             | данные отсутствуют                         | данные отсутствуют   |
| 309                            | 736155.93     | 1300099.87                             | данные отсутствуют                         | данные отсутствуют   |
| 310                            | 736155.9      | 1300099.84                             | данные отсутствуют                         | данные отсутствуют   |
| 310                            | 736155.9      | 1300099.84                             | данные отсутствуют                         | данные отсутствуют   |
| 311                            | 736155.88     | 1300099.79                             | данные отсутствуют                         | данные отсутствуют   |
| 311                            | 736155.88     | 1300099.79                             | данные отсутствуют                         | данные отсутствуют   |
| 312                            | 736155.9      | 1300099.74                             | данные отсутствуют                         | данные отсутствуют   |
| 312                            | 736155.9      | 1300099.74                             | данные отсутствуют                         | данные отсутствуют   |
| 313                            | 736157.09     | 1300097.85                             | данные отсутствуют                         | данные отсутствуют   |
| 313                            | 736157.09     | 1300097.85                             | данные отсутствуют                         | данные отсутствуют   |
| 314                            | 736157.12     | 1300097.81                             | данные отсутствуют                         | данные отсутствуют   |
| 314                            | 736157.12     | 1300097.81                             | данные отсутствуют                         | данные отсутствуют   |
| 315                            | 736157.17     | 1300097.8                              | данные отсутствуют                         | данные отсутствуют   |
| 315                            | 736157.17     | 1300097.8                              | данные отсутствуют                         | данные отсутствуют   |
| Государственный регистратор    |               |  |  | ФГИС ЕГРН  |
| полное наименование должности  |               |  | подпись                                    | инициалы, фамилия  |

М.П.

|                                       |  |   |                            |
|---------------------------------------|--|---|----------------------------|
| <b>Земельный участок</b>              |  |   |                            |
| (вид объекта недвижимости)            |  |   |                            |
| Лист № ____ Раздела <b>4.2</b>        | Всего листов раздела <b>4.2</b> : ____ | Всего разделов: ____                              | Всего листов выписки: ____ |
| <b>30.09.2021 № 99/2021/420826151</b> |  |   |                            |
| Кадастровый номер:                    |  | <b>02:22:000000:157 (единое землепользование)</b> |                            |

| Номер точки                   | Координаты, м |            | Описание закрепления на местности | Средняя квадратическая погрешность определения координат характерных точек границы части земельного участка, м |
|-------------------------------|---------------|------------|-----------------------------------|--|
|                               | X             | Y          |                                   |  |
| 1                             | 2             | 3          | 4                                 | 5  |
| 316                           | 736157.22     | 1300097.81 | данные отсутствуют                | данные отсутствуют   |
| 316                           | 736157.22     | 1300097.81 | данные отсутствуют                | данные отсутствуют   |
| 317                           | 736157.22     | 1300097.82 | данные отсутствуют                | данные отсутствуют   |
| 317                           | 736157.22     | 1300097.82 | данные отсутствуют                | данные отсутствуют   |
| 318                           | 736159.11     | 1300099.01 | данные отсутствуют                | данные отсутствуют   |
| 318                           | 736159.11     | 1300099.01 | данные отсутствуют                | данные отсутствуют   |
| 319                           | 736159.15     | 1300099.04 | данные отсутствуют                | данные отсутствуют   |
| 319                           | 736159.15     | 1300099.04 | данные отсутствуют                | данные отсутствуют   |
| 320                           | 736159.16     | 1300099.09 | данные отсутствуют                | данные отсутствуют   |
| 320                           | 736159.16     | 1300099.09 | данные отсутствуют                | данные отсутствуют   |
| 321                           | 736159.15     | 1300099.14 | данные отсутствуют                | данные отсутствуют   |
| 321                           | 736159.15     | 1300099.14 | данные отсутствуют                | данные отсутствуют   |
| 322                           | 736157.96     | 1300101.03 | данные отсутствуют                | данные отсутствуют   |
| 322                           | 736157.96     | 1300101.03 | данные отсутствуют                | данные отсутствуют   |
| 323                           | 736157.92     | 1300101.07 | данные отсутствуют                | данные отсутствуют   |
| 323                           | 736157.92     | 1300101.07 | данные отсутствуют                | данные отсутствуют   |
| 381                           | 736878.95     | 1298695.85 | данные отсутствуют                | данные отсутствуют   |
| Государственный регистратор   |               |            |                                   | ФГИС ЕГРН  |
| полное наименование должности |               |            | подпись                           | инициалы, фамилия  |

М.П.

Раздел 4.2

Выписка из Единого государственного реестра недвижимости об объекте недвижимости  
Сведения о частях земельного участка

|                                       |  |   |                            |
|---------------------------------------|--|---|----------------------------|
| <b>Земельный участок</b>              |  |   |                            |
| (вид объекта недвижимости)            |  |   |                            |
| Лист № ____ Раздела <b>4.2</b>        | Всего листов раздела <b>4.2</b> : ____ | Всего разделов: ____                              | Всего листов выписки: ____ |
| <b>30.09.2021 № 99/2021/420826151</b> |  |   |                            |
| Кадастровый номер:                    |  | <b>02:22:000000:157 (единое землепользование)</b> |                            |

| Номер точки                   | Координаты, м |            | Описание закрепления на местности | Средняя квадратическая погрешность определения координат характерных точек границы части земельного участка, м |
|-------------------------------|---------------|------------|-----------------------------------|--|
|                               | X             | Y          |                                   |  |
| 1                             | 2             | 3          | 4                                 | 5  |
| 382                           | 736877.36     | 1298696.08 | данные отсутствуют                | данные отсутствуют   |
| 384                           | 736876.64     | 1298696.57 | данные отсутствуют                | данные отсутствуют   |
| 385                           | 736844.16     | 1298752.9  | данные отсутствуют                | данные отсутствуют   |
| 386                           | 736806.29     | 1298836.69 | данные отсутствуют                | данные отсутствуют   |
| 387                           | 736805.92     | 1298837.45 | данные отсутствуют                | данные отсутствуют   |
| 388                           | 736805.42     | 1298838.14 | данные отсутствуют                | данные отсутствуют   |
| 389                           | 736805.03     | 1298838.22 | данные отсутствуют                | данные отсутствуют   |
| 390                           | 736795.67     | 1298837.4  | данные отсутствуют                | данные отсутствуют   |
| 391                           | 736793.13     | 1298843.65 | данные отсутствуют                | данные отсутствуют   |
| 392                           | 736762.54     | 1298832.48 | данные отсутствуют                | данные отсутствуют   |
| 393                           | 736773.04     | 1298807.21 | данные отсутствуют                | данные отсутствуют   |
| 454                           | 737588.67     | 1297261.67 | данные отсутствуют                | данные отсутствуют   |
| 455                           | 737549.83     | 1297358.07 | данные отсутствуют                | данные отсутствуют   |
| 456                           | 737548.68     | 1297357.01 | данные отсутствуют                | данные отсутствуют   |
| 457                           | 737546.17     | 1297353.91 | данные отсутствуют                | данные отсутствуют   |
| 458                           | 737540.38     | 1297369.92 | данные отсутствуют                | данные отсутствуют   |
| 459                           | 737542.32     | 1297374.24 | данные отсутствуют                | данные отсутствуют   |
| Государственный регистратор   |               |            |                                   | ФГИС ЕГРН  |
| полное наименование должности |               |            | подпись                           | инициалы, фамилия  |

М.П.



| Земельный участок              |               |  |  |  |
|--------------------------------|---------------|--|--|--|
| (вид объекта недвижимости)     |               |  |  |  |
| Лист № ____ Раздела <b>4.2</b> |               | Всего листов раздела <b>4.2</b> : ____ |  | Всего разделов: ____   |
| 30.09.2021 № 99/2021/420826151 |               |  |  |  |
| Кадастровый номер:             |               |  | 02:22:000000:157 (единое землепользование) |  |
| Номер точки                    | Координаты, м |  | Описание закрепления на местности          | Средняя квадратическая погрешность определения координат характерных точек границы части земельного участка, м |
|                                | X             | Y                                      |  |  |
| 1                              | 2             | 3                                      | 4  | 5  |
| 460                            | 737542.8      | 1297375.49                             | данные отсутствуют                         | данные отсутствуют   |
| 461                            | 737508.2      | 1297461.38                             | данные отсутствуют                         | данные отсутствуют   |
| 462                            | 737501.33     | 1297478.77                             | данные отсутствуют                         | данные отсутствуют   |
| 463                            | 737436.62     | 1297640.52                             | данные отсутствуют                         | данные отсутствуют   |
| 464                            | 737421.81     | 1297675.72                             | данные отсутствуют                         | данные отсутствуют   |
| 465                            | 737395.6      | 1297740.05                             | данные отсутствуют                         | данные отсутствуют   |
| 466                            | 737363.17     | 1297818.05                             | данные отсутствуют                         | данные отсутствуют   |
| 467                            | 737338.86     | 1297876.29                             | данные отсутствуют                         | данные отсутствуют   |
| 468                            | 737310.35     | 1297945.11                             | данные отсутствуют                         | данные отсутствуют   |
| 469                            | 737283.14     | 1298013.2                              | данные отсутствуют                         | данные отсутствуют   |
| 470                            | 737256.87     | 1298075.52                             | данные отсутствуют                         | данные отсутствуют   |
| 471                            | 737231.01     | 1298137.89                             | данные отсутствуют                         | данные отсутствуют   |
| 472                            | 737225.74     | 1298150.93                             | данные отсутствуют                         | данные отсутствуют   |
| 473                            | 737180.45     | 1298249.62                             | данные отсутствуют                         | данные отсутствуют   |
| 474                            | 737180.22     | 1298250.06                             | данные отсутствуют                         | данные отсутствуют   |
| 475                            | 737144.31     | 1298297.1                              | данные отсутствуют                         | данные отсутствуют   |
| 476                            | 737101.83     | 1298353.59                             | данные отсутствуют                         | данные отсутствуют   |
| Государственный регистратор    |               |  |  | ФГИС ЕГРН  |
| полное наименование должности  |               |  | подпись                                    | инициалы, фамилия  |

М.П.

| Земельный участок              |               |  |  |  |
|--------------------------------|---------------|--|--|--|
| (вид объекта недвижимости)     |               |  |  |  |
| Лист № ____ Раздела <b>4.2</b> |               | Всего листов раздела <b>4.2</b> : ____ |  | Всего разделов: ____   |
| 30.09.2021 № 99/2021/420826151 |               |  |  |  |
| Кадастровый номер:             |               |  | 02:22:000000:157 (единое землепользование) |  |
| Номер точки                    | Координаты, м |  | Описание закрепления на местности          | Средняя квадратическая погрешность определения координат характерных точек границы части земельного участка, м |
|                                | X             | Y                                      |  |  |
| 1                              | 2             | 3                                      | 4  | 5  |
| 477                            | 737099.84     | 1298355.17                             | данные отсутствуют                         | данные отсутствуют   |
| 478                            | 737098.1      | 1298354.85                             | данные отсутствуют                         | данные отсутствуют   |
| 479                            | 737096.76     | 1298354.85                             | данные отсутствуют                         | данные отсутствуют   |
| 480                            | 737096.26     | 1298354.98                             | данные отсутствуют                         | данные отсутствуют   |
| 481                            | 737096.07     | 1298355.12                             | данные отсутствуют                         | данные отсутствуют   |
| 482                            | 737095.12     | 1298356.01                             | данные отсутствуют                         | данные отсутствуют   |
| 483                            | 737094.94     | 1298356.25                             | данные отсутствуют                         | данные отсутствуют   |
| 484                            | 737094.81     | 1298356.67                             | данные отсутствуют                         | данные отсутствуют   |
| 485                            | 737094.73     | 1298357.74                             | данные отсутствуют                         | данные отсутствуют   |
| 486                            | 737094.62     | 1298359.08                             | данные отсутствуют                         | данные отсутствуют   |
| 487                            | 737094.64     | 1298359.36                             | данные отсутствуют                         | данные отсутствуют   |
| 488                            | 737094.88     | 1298360.56                             | данные отсутствуют                         | данные отсутствуют   |
| 489                            | 737094.76     | 1298361.55                             | данные отсутствуют                         | данные отсутствуют   |
| 490                            | 737078.62     | 1298381.17                             | данные отсутствуют                         | данные отсутствуют   |
| 491                            | 737075.02     | 1298384.89                             | данные отсутствуют                         | данные отсутствуют   |
| 492                            | 737072.22     | 1298385.59                             | данные отсутствуют                         | данные отсутствуют   |
| 493                            | 737068.39     | 1298385.46                             | данные отсутствуют                         | данные отсутствуют   |
| Государственный регистратор    |               |  |  | ФГИС ЕГРН  |
| полное наименование должности  |               |  | подпись                                    | инициалы, фамилия  |

М.П.

|                                       |  |   |                            |
|---------------------------------------|--|---|----------------------------|
| <b>Земельный участок</b>              |  |   |                            |
| (вид объекта недвижимости)            |  |   |                            |
| Лист № ____ Раздела <b>4.2</b>        | Всего листов раздела <b>4.2</b> : ____ | Всего разделов: ____                              | Всего листов выписки: ____ |
| <b>30.09.2021 № 99/2021/420826151</b> |  |   |                            |
| Кадастровый номер:                    |  | <b>02:22:000000:157 (единое землепользование)</b> |                            |

| Номер точки                   | Координаты, м |            | Описание закрепления на местности | Средняя квадратическая погрешность определения координат характерных точек границы части земельного участка, м |
|-------------------------------|---------------|------------|-----------------------------------|--|
|                               | X             | Y          |                                   |  |
| 1                             | 2             | 3          | 4                                 | 5  |
| 494                           | 737068.15     | 1298385.48 | данные отсутствуют                | данные отсутствуют   |
| 495                           | 737066.52     | 1298385.82 | данные отсутствуют                | данные отсутствуют   |
| 496                           | 737066.23     | 1298385.94 | данные отсутствуют                | данные отсутствуют   |
| 497                           | 737066.01     | 1298386.11 | данные отсутствуют                | данные отсутствуют   |
| 498                           | 737062.18     | 1298390.15 | данные отсутствуют                | данные отсутствуют   |
| 499                           | 737062.04     | 1298390.34 | данные отсутствуют                | данные отсутствуют   |
| 500                           | 737058.92     | 1298396.17 | данные отсутствуют                | данные отсутствуют   |
| 501                           | 737058.82     | 1298396.41 | данные отсутствуют                | данные отсутствуют   |
| 502                           | 737058.39     | 1298398.25 | данные отсутствуют                | данные отсутствуют   |
| 503                           | 737058.5      | 1298398.98 | данные отсутствуют                | данные отсутствуют   |
| 504                           | 737059.47     | 1298400.51 | данные отсутствуют                | данные отсутствуют   |
| 505                           | 737061.23     | 1298402.48 | данные отсутствуют                | данные отсутствуют   |
| 506                           | 737061.42     | 1298402.64 | данные отсутствуют                | данные отсутствуют   |
| 507                           | 737062.42     | 1298403.32 | данные отсутствуют                | данные отсутствуют   |
| 508                           | 737062.79     | 1298404.13 | данные отсутствуют                | данные отсутствуют   |
| 509                           | 737062.82     | 1298404.58 | данные отсутствуют                | данные отсутствуют   |
| 510                           | 737062.09     | 1298405.88 | данные отсутствуют                | данные отсутствуют   |
| Государственный регистратор   |               |            |                                   | ФГИС ЕГРН  |
| полное наименование должности |               |            | подпись                           | инициалы, фамилия  |

М.П.

Раздел 4.2

Выписка из Единого государственного реестра недвижимости об объекте недвижимости  
Сведения о частях земельного участка

|                                       |  |   |                            |
|---------------------------------------|--|---|----------------------------|
| <b>Земельный участок</b>              |  |   |                            |
| (вид объекта недвижимости)            |  |   |                            |
| Лист № ____ Раздела <b>4.2</b>        | Всего листов раздела <b>4.2</b> : ____ | Всего разделов: ____                              | Всего листов выписки: ____ |
| <b>30.09.2021 № 99/2021/420826151</b> |  |   |                            |
| Кадастровый номер:                    |  | <b>02:22:000000:157 (единое землепользование)</b> |                            |

| Номер точки                   | Координаты, м |            | Описание закрепления на местности | Средняя квадратическая погрешность определения координат характерных точек границы части земельного участка, м |
|-------------------------------|---------------|------------|-----------------------------------|--|
|                               | X             | Y          |                                   |  |
| 1                             | 2             | 3          | 4                                 | 5  |
| 512                           | 737033.08     | 1298441.41 | данные отсутствуют                | данные отсутствуют   |
| 513                           | 737012.39     | 1298474.23 | данные отсутствуют                | данные отсутствуют   |
| 514                           | 737008.53     | 1298479.44 | данные отсутствуют                | данные отсутствуют   |
| 515                           | 737006.04     | 1298479.69 | данные отсутствуют                | данные отсутствуют   |
| 516                           | 737002.79     | 1298478.87 | данные отсутствуют                | данные отсутствуют   |
| 517                           | 736999.75     | 1298478.4  | данные отсутствуют                | данные отсутствуют   |
| 518                           | 736995.27     | 1298486.92 | данные отсутствуют                | данные отсутствуют   |
| 520                           | 736997.67     | 1298490.48 | данные отсутствуют                | данные отсутствуют   |
| 521                           | 736997.67     | 1298491.74 | данные отсутствуют                | данные отсутствуют   |
| 523                           | 736996.3      | 1298494.9  | данные отсутствуют                | данные отсутствуют   |
| 524                           | 736982.45     | 1298517.33 | данные отсутствуют                | данные отсутствуют   |
| 525                           | 736966.01     | 1298546.02 | данные отсутствуют                | данные отсутствуют   |
| 526                           | 736944.38     | 1298585.11 | данные отсутствуют                | данные отсутствуют   |
| 527                           | 736923.98     | 1298616.57 | данные отсутствуют                | данные отсутствуют   |
| 528                           | 736922.73     | 1298618.27 | данные отсутствуют                | данные отсутствуют   |
| 529                           | 736921.59     | 1298618.7  | данные отсутствуют                | данные отсутствуют   |
| 530                           | 736917.35     | 1298617.53 | данные отсутствуют                | данные отсутствуют   |
| Государственный регистратор   |               |            |                                   | ФГИС ЕГРН  |
| полное наименование должности |               |            | подпись                           | инициалы, фамилия  |

М.П.

| Земельный участок              |               |  |  |  |
|--------------------------------|---------------|--|--|--|
| (вид объекта недвижимости)     |               |  |  |  |
| Лист № ____ Раздела <u>4.2</u> |               | Всего листов раздела <u>4.2</u> : ____ |  | Всего разделов: ____   |
| 30.09.2021 № 99/2021/420826151 |               |  |  |  |
| Кадастровый номер:             |               |  | 02:22:000000:157 (единое землепользование) |  |
| Номер точки                    | Координаты, м |  | Описание закрепления на местности          | Средняя квадратическая погрешность определения координат характерных точек границы части земельного участка, м |
|                                | X             | Y                                      |  |  |
| 1                              | 2             | 3                                      | 4  | 5  |
| 531                            | 736916.96     | 1298617.39                             | данные отсутствуют                         | данные отсутствуют   |
| 532                            | 736907.88     | 1298632.48                             | данные отсутствуют                         | данные отсутствуют   |
| 533                            | 736911.37     | 1298636.58                             | данные отсутствуют                         | данные отсутствуют   |
| 534                            | 736911.65     | 1298637.67                             | данные отсутствуют                         | данные отсутствуют   |
| 535                            | 736910.88     | 1298639.63                             | данные отсутствуют                         | данные отсутствуют   |
| 536                            | 736907.75     | 1298643.87                             | данные отсутствуют                         | данные отсутствуют   |
| 537                            | 736894.21     | 1298663.25                             | данные отсутствуют                         | данные отсутствуют   |
| 538                            | 736892.54     | 1298664.86                             | данные отсутствуют                         | данные отсутствуют   |
| 539                            | 736872.32     | 1298689.62                             | данные отсутствуют                         | данные отсутствуют   |
| 540                            | 736864.64     | 1298686.05                             | данные отсутствуют                         | данные отсутствуют   |
| 541                            | 736844.76     | 1298674.67                             | данные отсутствуют                         | данные отсутствуют   |
| 830                            | 737532.54     | 1297299.75                             | данные отсутствуют                         | данные отсутствуют   |
| 1128                           | 737609.36     | 1294784.29                             | данные отсутствуют                         | данные отсутствуют   |
| 1129                           | 737643.73     | 1294756.53                             | данные отсутствуют                         | данные отсутствуют   |
| 1130                           | 737630.97     | 1294785.96                             | данные отсутствуют                         | данные отсутствуют   |
| 1257                           | 739166.86     | 1300324.55                             | данные отсутствуют                         | данные отсутствуют   |
| 1258                           | 739150.41     | 1300305.11                             | данные отсутствуют                         | данные отсутствуют   |
| Государственный регистратор    |               |  |  | ФГИС ЕГРН  |
| полное наименование должности  |               |  | подпись                                    | инициалы, фамилия  |

М.П.

Раздел 4.2

| Земельный участок              |               |  |  |  |
|--------------------------------|---------------|--|--|--|
| (вид объекта недвижимости)     |               |  |  |  |
| Лист № ____ Раздела <u>4.2</u> |               | Всего листов раздела <u>4.2</u> : ____ |  | Всего разделов: ____   |
| 30.09.2021 № 99/2021/420826151 |               |  |  |  |
| Кадастровый номер:             |               |  | 02:22:000000:157 (единое землепользование) |  |
| Номер точки                    | Координаты, м |  | Описание закрепления на местности          | Средняя квадратическая погрешность определения координат характерных точек границы части земельного участка, м |
|                                | X             | Y                                      |  |  |
| 1                              | 2             | 3                                      | 4  | 5  |
| 1262                           | 739122.51     | 1300141.53                             | данные отсутствуют                         | данные отсутствуют   |
| 1263                           | 739087.15     | 1300156.07                             | данные отсутствуют                         | данные отсутствуют   |
| 1267                           | 739004.78     | 1299973.36                             | данные отсутствуют                         | данные отсутствуют   |
| 1270                           | 739003.11     | 1299962.61                             | данные отсутствуют                         | данные отсутствуют   |
| 1271                           | 739001.01     | 1299960.16                             | данные отсутствуют                         | данные отсутствуют   |
| 1276                           | 739096.82     | 1299810.37                             | данные отсутствуют                         | данные отсутствуют   |
| 1277                           | 739293.47     | 1299968.34                             | данные отсутствуют                         | данные отсутствуют   |
| 1279                           | 739489.28     | 1300123.24                             | данные отсутствуют                         | данные отсутствуют   |
| 1281                           | 739509.57     | 1300145.45                             | данные отсутствуют                         | данные отсутствуют   |
| 1282                           | 739581.83     | 1300224.55                             | данные отсутствуют                         | данные отсутствуют   |
| 1292                           | 740119.83     | 1300812.83                             | данные отсутствуют                         | данные отсутствуют   |
| 1407                           | 738681.87     | 1298798.89                             | данные отсутствуют                         | данные отсутствуют   |
| 1408                           | 738681.82     | 1298798.88                             | данные отсутствуют                         | данные отсутствуют   |
| 1409                           | 738681.81     | 1298798.87                             | данные отсутствуют                         | данные отсутствуют   |
| 1410                           | 738680.1      | 1298797.44                             | данные отсутствуют                         | данные отсутствуют   |
| 1411                           | 738680.08     | 1298797.41                             | данные отсутствуют                         | данные отсутствуют   |
| 1412                           | 738680.06     | 1298797.36                             | данные отсутствуют                         | данные отсутствуют   |
| Государственный регистратор    |               |  |  | ФГИС ЕГРН  |
| полное наименование должности  |               |  | подпись                                    | инициалы, фамилия  |

М.П.

| Земельный участок              |               |  |  |  |
|--------------------------------|---------------|--|--|--|
| (вид объекта недвижимости)     |               |  |  |  |
| Лист № ____ Раздела <b>4.2</b> |               | Всего листов раздела <b>4.2</b> : ____ |  | Всего разделов: ____   |
| 30.09.2021 № 99/2021/420826151 |               |  |  |  |
| Кадастровый номер:             |               |  | 02:22:000000:157 (единое землепользование) |  |
| Номер точки                    | Координаты, м |  | Описание закрепления на местности          | Средняя квадратическая погрешность определения координат характерных точек границы части земельного участка, м |
|                                | X             | Y                                      |  |  |
| 1                              | 2             | 3                                      | 4  | 5  |
| 1413                           | 738680.08     | 1298797.31                             | данные отсутствуют                         | данные отсутствуют   |
| 1414                           | 738680.08     | 1298797.3                              | данные отсутствуют                         | данные отсутствуют   |
| 1415                           | 738681.52     | 1298795.58                             | данные отсутствуют                         | данные отсутствуют   |
| 1416                           | 738681.55     | 1298795.55                             | данные отсутствуют                         | данные отсутствуют   |
| 1417                           | 738681.6      | 1298795.54                             | данные отсутствуют                         | данные отсутствуют   |
| 1418                           | 738681.65     | 1298795.55                             | данные отсутствуют                         | данные отсутствуют   |
| 1419                           | 738681.67     | 1298795.56                             | данные отсутствуют                         | данные отсутствуют   |
| 1421                           | 738683.4      | 1298797.03                             | данные отсутствуют                         | данные отсутствуют   |
| 1422                           | 738683.41     | 1298797.08                             | данные отсутствуют                         | данные отсутствуют   |
| 1423                           | 738683.4      | 1298797.13                             | данные отсутствуют                         | данные отсутствуют   |
| 1424                           | 738683.39     | 1298797.14                             | данные отсутствуют                         | данные отсутствуют   |
| 1425                           | 738681.95     | 1298798.85                             | данные отсутствуют                         | данные отсутствуют   |
| 1426                           | 738681.92     | 1298798.88                             | данные отсутствуют                         | данные отсутствуют   |
| 1427                           | 738762.15     | 1298714.55                             | данные отсутствуют                         | данные отсутствуют   |
| 1428                           | 738762.1      | 1298714.54                             | данные отсутствуют                         | данные отсутствуют   |
| 1429                           | 738762.09     | 1298714.53                             | данные отсутствуют                         | данные отсутствуют   |
| 1430                           | 738756.64     | 1298709.91                             | данные отсутствуют                         | данные отсутствуют   |
| Государственный регистратор    |               |  |  | ФГИС ЕГРН  |
| полное наименование должности  |               |  | подпись                                    | инициалы, фамилия  |

М.П.

Раздел 4.2

Выписка из Единого государственного реестра недвижимости об объекте недвижимости  
Сведения о частях земельного участка

| Земельный участок              |               |  |  |  |
|--------------------------------|---------------|--|--|--|
| (вид объекта недвижимости)     |               |  |  |  |
| Лист № ____ Раздела <b>4.2</b> |               | Всего листов раздела <b>4.2</b> : ____ |  | Всего разделов: ____   |
| 30.09.2021 № 99/2021/420826151 |               |  |  |  |
| Кадастровый номер:             |               |  | 02:22:000000:157 (единое землепользование) |  |
| Номер точки                    | Координаты, м |  | Описание закрепления на местности          | Средняя квадратическая погрешность определения координат характерных точек границы части земельного участка, м |
|                                | X             | Y                                      |  |  |
| 1                              | 2             | 3                                      | 4  | 5  |
| 1431                           | 738756.11     | 1298709.61                             | данные отсутствуют                         | данные отсутствуют   |
| 1432                           | 738748.08     | 1298712.05                             | данные отсутствуют                         | данные отсутствуют   |
| 1433                           | 738748.05     | 1298712.05                             | данные отсутствуют                         | данные отсутствуют   |
| 1436                           | 738747.96     | 1298711.98                             | данные отсутствуют                         | данные отсутствуют   |
| 1437                           | 738747.38     | 1298710.07                             | данные отсутствуют                         | данные отсутствуют   |
| 1438                           | 738747.37     | 1298710.04                             | данные отсутствуют                         | данные отсутствуют   |
| 1439                           | 738747.38     | 1298709.99                             | данные отсутствуют                         | данные отсутствуют   |
| 1440                           | 738747.42     | 1298709.95                             | данные отсутствуют                         | данные отсутствуют   |
| 1441                           | 738747.44     | 1298709.94                             | данные отсутствуют                         | данные отсутствуют   |
| 1442                           | 738755.43     | 1298707.51                             | данные отсутствуют                         | данные отсутствуют   |
| 1443                           | 738755.89     | 1298699.15                             | данные отсутствуют                         | данные отсутствуют   |
| 1444                           | 738755.9      | 1298699.11                             | данные отсутствуют                         | данные отсутствуют   |
| 1445                           | 738755.94     | 1298699.07                             | данные отсутствуют                         | данные отсутствуют   |
| 1446                           | 738755.99     | 1298699.06                             | данные отсутствуют                         | данные отсутствуют   |
| 1448                           | 738757.99     | 1298699.17                             | данные отсутствуют                         | данные отсутствуют   |
| 1449                           | 738758.04     | 1298699.18                             | данные отсутствуют                         | данные отсутствуют   |
| 1450                           | 738758.07     | 1298699.22                             | данные отсутствуют                         | данные отсутствуют   |
| Государственный регистратор    |               |  |  | ФГИС ЕГРН  |
| полное наименование должности  |               |  | подпись                                    | инициалы, фамилия  |

М.П.

| Земельный участок              |               |  |  |  |
|--------------------------------|---------------|--|--|--|
| (вид объекта недвижимости)     |               |  |  |  |
| Лист № ____ Раздела <b>4.2</b> |               | Всего листов раздела <b>4.2</b> : ____ |  | Всего разделов: ____   |
| 30.09.2021 № 99/2021/420826151 |               |  |  |  |
| Кадастровый номер:             |               |  | 02:22:000000:157 (единое землепользование) |  |
| Номер точки                    | Координаты, м |  | Описание закрепления на местности          | Средняя квадратическая погрешность определения координат характерных точек границы части земельного участка, м |
|                                | X             | Y                                      |  |  |
| 1                              | 2             | 3                                      | 4  | 5  |
| 1451                           | 738758.09     | 1298699.27                             | данные отсутствуют                         | данные отсутствуют   |
| 1452                           | 738758.09     | 1298699.28                             | данные отсутствуют                         | данные отсутствуют   |
| 1453                           | 738757.62     | 1298707.72                             | данные отсутствуют                         | данные отсутствуют   |
| 1454                           | 738758.05     | 1298708.23                             | данные отсутствуют                         | данные отсутствуют   |
| 1460                           | 738762.23     | 1298714.51                             | данные отсутствуют                         | данные отсутствуют   |
| 1461                           | 738762.2      | 1298714.54                             | данные отсутствуют                         | данные отсутствуют   |
| 1462                           | 739023.89     | 1299756.21                             | данные отсутствуют                         | данные отсутствуют   |
| 1463                           | 739298.32     | 1299970.86                             | данные отсутствуют                         | данные отсутствуют   |
| 1464                           | 739300.25     | 1299972.55                             | данные отсутствуют                         | данные отсутствуют   |
| 1465                           | 739455.81     | 1300104.11                             | данные отсутствуют                         | данные отсутствуют   |
| 1466                           | 739474.98     | 1300109.51                             | данные отсутствуют                         | данные отсутствуют   |
| 1467                           | 739505.36     | 1300140.82                             | данные отсутствуют                         | данные отсутствуют   |
| 1468                           | 739572.58     | 1300233.8                              | данные отсутствуют                         | данные отсутствуют   |
| 1469                           | 739477.97     | 1300132.69                             | данные отсутствуют                         | данные отсутствуют   |
| 1470                           | 739445.49     | 1300123.53                             | данные отсутствуют                         | данные отсутствуют   |
| 1471                           | 739293.49     | 1299994.98                             | данные отсутствуют                         | данные отсутствуют   |
| 1472                           | 739221.81     | 1300060.05                             | данные отсутствуют                         | данные отсутствуют   |
| Государственный регистратор    |               |  |  | ФГИС ЕГРН  |
| полное наименование должности  |               |  | подпись                                    | инициалы, фамилия  |

М.П.

Раздел 4.2

| Земельный участок              |               |  |  |  |
|--------------------------------|---------------|--|--|--|
| (вид объекта недвижимости)     |               |  |  |  |
| Лист № ____ Раздела <b>4.2</b> |               | Всего листов раздела <b>4.2</b> : ____ |  | Всего разделов: ____   |
| 30.09.2021 № 99/2021/420826151 |               |  |  |  |
| Кадастровый номер:             |               |  | 02:22:000000:157 (единое землепользование) |  |
| Номер точки                    | Координаты, м |  | Описание закрепления на местности          | Средняя квадратическая погрешность определения координат характерных точек границы части земельного участка, м |
|                                | X             | Y                                      |  |  |
| 1                              | 2             | 3                                      | 4  | 5  |
| 1473                           | 739144.48     | 1300127.43                             | данные отсутствуют                         | данные отсутствуют   |
| 1474                           | 739152.27     | 1300186.98                             | данные отсутствуют                         | данные отсутствуют   |
| 1475                           | 739125.17     | 1300145.59                             | данные отсутствуют                         | данные отсутствуют   |
| 1476                           | 739125.01     | 1300144.39                             | данные отсутствуют                         | данные отсутствуют   |
| 1477                           | 739124.61     | 1300144.74                             | данные отсутствуют                         | данные отсутствуют   |
| 1478                           | 739084.43     | 1300151.23                             | данные отсутствуют                         | данные отсутствуют   |
| 1479                           | 739121.66     | 1300118.79                             | данные отсутствуют                         | данные отсутствуют   |
| 1480                           | 739106.7      | 1300004.33                             | данные отсутствуют                         | данные отсутствуют   |
| 1481                           | 739004.32     | 1299982.29                             | данные отсутствуют                         | данные отсутствуют   |
| 1482                           | 739000.94     | 1299959.57                             | данные отсутствуют                         | данные отсутствуют   |
| 1483                           | 739118.68     | 1299984.92                             | данные отсутствуют                         | данные отсутствуют   |
| 1484                           | 739127.13     | 1299994.83                             | данные отсутствуют                         | данные отсутствуют   |
| 1485                           | 739141.13     | 1300101.83                             | данные отсутствуют                         | данные отсутствуют   |
| 1486                           | 739207.52     | 1300043.98                             | данные отсутствуют                         | данные отсутствуют   |
| 1487                           | 739277.09     | 1299980.83                             | данные отсутствуют                         | данные отсутствуют   |
| 1488                           | 739200.39     | 1299913.54                             | данные отсутствуют                         | данные отсутствуют   |
| 1489                           | 739158.06     | 1299874.71                             | данные отсутствуют                         | данные отсутствуют   |
| Государственный регистратор    |               |  |  | ФГИС ЕГРН  |
| полное наименование должности  |               |  | подпись                                    | инициалы, фамилия  |

М.П.

| Земельный участок              |               |  |  |  |
|--------------------------------|---------------|--|--|--|
| (вид объекта недвижимости)     |               |  |  |  |
| Лист № ____ Раздела <b>4.2</b> |               | Всего листов раздела <b>4.2</b> : ____ |  | Всего разделов: ____   |
| 30.09.2021 № 99/2021/420826151 |               |  |  |  |
| Кадастровый номер:             |               |  | 02:22:000000:157 (единое землепользование) |  |
| Номер точки                    | Координаты, м |  | Описание закрепления на местности          | Средняя квадратическая погрешность определения координат характерных точек границы части земельного участка, м |
|                                | X             | Y                                      |  |  |
| 1                              | 2             | 3                                      | 4  | 5  |
| 1490                           | 739072.17     | 1299800.59                             | данные отсутствуют                         | данные отсутствуют   |
| 1491                           | 739039.03     | 1299771.51                             | данные отсутствуют                         | данные отсутствуют   |
| 1492                           | 738981.28     | 1299823.42                             | данные отсутствуют                         | данные отсутствуют   |
| 1493                           | 738974.55     | 1299800.56                             | данные отсутствуют                         | данные отсутствуют   |
| 1494                           | 739170.93     | 1300329.7                              | данные отсутствуют                         | данные отсутствуют   |
| 1495                           | 739144.97     | 1300296.96                             | данные отсутствуют                         | данные отсутствуют   |
| 1496                           | 739134.39     | 1300216.07                             | данные отсутствуют                         | данные отсутствуют   |
| 1497                           | 739152.68     | 1300190.14                             | данные отсутствуют                         | данные отсутствуют   |
| 1498                           | 740186.31     | 1300856.43                             | данные отсутствуют                         | данные отсутствуют   |
| 1499                           | 740175.25     | 1300876.02                             | данные отсутствуют                         | данные отсутствуют   |
| 1500                           | 740117.84     | 1300815.45                             | данные отсутствуют                         | данные отсутствуют   |
| 1501                           | 740134.1      | 1300801.35                             | данные отсутствуют                         | данные отсутствуют   |
| 1502                           | 739210.29     | 1300623.77                             | данные отсутствуют                         | данные отсутствуют   |
| 1503                           | 739238.09     | 1300658.07                             | данные отсутствуют                         | данные отсутствуют   |
| 1504                           | 739244.12     | 1300666.93                             | данные отсутствуют                         | данные отсутствуют   |
| 1505                           | 739401.3      | 1300867.86                             | данные отсутствуют                         | данные отсутствуют   |
| 1506                           | 739542.39     | 1301047.16                             | данные отсутствуют                         | данные отсутствуют   |
| Государственный регистратор    |               |  | ФГИС ЕГРН                                  |  |
| полное наименование должности  |               |  | подпись                                    |  |
|                                |               |  | инициалы, фамилия                          |  |

М.П.

Раздел 4.2

Выписка из Единого государственного реестра недвижимости об объекте недвижимости  
Сведения о частях земельного участка

| Земельный участок              |               |  |  |  |
|--------------------------------|---------------|--|--|--|
| (вид объекта недвижимости)     |               |  |  |  |
| Лист № ____ Раздела <b>4.2</b> |               | Всего листов раздела <b>4.2</b> : ____ |  | Всего разделов: ____   |
| 30.09.2021 № 99/2021/420826151 |               |  |  |  |
| Кадастровый номер:             |               |  | 02:22:000000:157 (единое землепользование) |  |
| Номер точки                    | Координаты, м |  | Описание закрепления на местности          | Средняя квадратическая погрешность определения координат характерных точек границы части земельного участка, м |
|                                | X             | Y                                      |  |  |
| 1                              | 2             | 3                                      | 4  | 5  |
| 1507                           | 739702.92     | 1301253.24                             | данные отсутствуют                         | данные отсутствуют   |
| 1508                           | 739782.74     | 1301356.06                             | данные отсутствуют                         | данные отсутствуют   |
| 1509                           | 739765.53     | 1301368.96                             | данные отсутствуют                         | данные отсутствуют   |
| 1510                           | 739685.95     | 1301266.44                             | данные отсутствуют                         | данные отсутствуют   |
| 1511                           | 739525.46     | 1301060.42                             | данные отсутствуют                         | данные отсутствуют   |
| 1512                           | 739384.38     | 1300881.13                             | данные отсутствуют                         | данные отсутствуют   |
| 1513                           | 739233.74     | 1300688.55                             | данные отсутствуют                         | данные отсутствуют   |
| 1514                           | 739224.81     | 1300675.83                             | данные отсутствуют                         | данные отсутствуют   |
| 1515                           | 739191.43     | 1300634.66                             | данные отсутствуют                         | данные отсутствуют   |
| 1516                           | 737399.7      | 1298259.99                             | данные отсутствуют                         | данные отсутствуют   |
| 1517                           | 737387.25     | 1298278.3                              | данные отсутствуют                         | данные отсутствуют   |
| 1518                           | 737342.46     | 1298261.59                             | данные отсутствуют                         | данные отсутствуют   |
| 1519                           | 737354.2      | 1298243.02                             | данные отсутствуют                         | данные отсутствуют   |
| 1520                           | 736717.87     | 1298370.53                             | данные отсутствуют                         | данные отсутствуют   |
| 1521                           | 736958.11     | 1298492.26                             | данные отсутствуют                         | данные отсутствуют   |
| 1522                           | 737016.1      | 1298482.11                             | данные отсутствуют                         | данные отсутствуют   |
| 1523                           | 737009.68     | 1298492.9                              | данные отсутствуют                         | данные отсутствуют   |
| Государственный регистратор    |               |  | ФГИС ЕГРН                                  |  |
| полное наименование должности  |               |  | подпись                                    |  |
|                                |               |  | инициалы, фамилия                          |  |

М.П.

| Земельный участок              |               |  |  |  |
|--------------------------------|---------------|--|--|--|
| (вид объекта недвижимости)     |               |  |  |  |
| Лист № ____ Раздела <b>4.2</b> |               | Всего листов раздела <b>4.2</b> : ____ |  | Всего разделов: ____   |
| 30.09.2021 № 99/2021/420826151 |               |  |  |  |
| Кадастровый номер:             |               |  | 02:22:000000:157 (единое землепользование) |  |
| Номер точки                    | Координаты, м |  | Описание закрепления на местности          | Средняя квадратическая погрешность определения координат характерных точек границы части земельного участка, м |
|                                | X             | Y                                      |  |  |
| 1                              | 2             | 3                                      | 4  | 5  |
| 1524                           | 737001.6      | 1298506.47                             | данные отсутствуют                         | данные отсутствуют   |
| 1525                           | 736954.77     | 1298514.67                             | данные отсутствуют                         | данные отсутствуют   |
| 1526                           | 736708.15     | 1298389.71                             | данные отсутствуют                         | данные отсутствуют   |
| 1527                           | 738801.99     | 1298687.71                             | данные отсутствуют                         | данные отсутствуют   |
| 1528                           | 738767.69     | 1298718.71                             | данные отсутствуют                         | данные отсутствуют   |
| 1529                           | 738692.76     | 1298806.21                             | данные отсутствуют                         | данные отсутствуют   |
| 1530                           | 738615.28     | 1298898.31                             | данные отсутствуют                         | данные отсутствуют   |
| 1531                           | 738613.73     | 1298900.24                             | данные отсутствуют                         | данные отсутствуют   |
| 1532                           | 738589.88     | 1298875.68                             | данные отсутствуют                         | данные отсутствуют   |
| 1533                           | 738666.79     | 1298784.27                             | данные отсутствуют                         | данные отсутствуют   |
| 1534                           | 738742.58     | 1298695.76                             | данные отсутствуют                         | данные отсутствуют   |
| 1535                           | 738782.55     | 1298659.59                             | данные отсутствуют                         | данные отсутствуют   |
| 1536                           | 738683.37     | 1298797                                | данные отсутствуют                         | данные отсутствуют   |
| 1537                           | 738747.97     | 1298712                                | данные отсутствуют                         | данные отсутствуют   |
| 1538                           | 738748        | 1298712.04                             | данные отсутствуют                         | данные отсутствуют   |
| 1539                           | 738763.54     | 1298712.99                             | данные отсутствуют                         | данные отсутствуют   |
| 1540                           | 738763.55     | 1298712.98                             | данные отсутствуют                         | данные отсутствуют   |
| Государственный регистратор    |               |  |  | ФГИС ЕГРН  |
| полное наименование должности  |               |  | подпись                                    | инициалы, фамилия  |

М.П.

| Земельный участок              |               |  |  |  |
|--------------------------------|---------------|--|--|--|
| (вид объекта недвижимости)     |               |  |  |  |
| Лист № ____ Раздела <b>4.2</b> |               | Всего листов раздела <b>4.2</b> : ____ |  | Всего разделов: ____   |
| 30.09.2021 № 99/2021/420826151 |               |  |  |  |
| Кадастровый номер:             |               |  | 02:22:000000:157 (единое землепользование) |  |
| Номер точки                    | Координаты, м |  | Описание закрепления на местности          | Средняя квадратическая погрешность определения координат характерных точек границы части земельного участка, м |
|                                | X             | Y                                      |  |  |
| 1                              | 2             | 3                                      | 4  | 5  |
| 1541                           | 738763.56     | 1298712.93                             | данные отсутствуют                         | данные отсутствуют   |
| 1542                           | 738763.55     | 1298712.88                             | данные отсутствуют                         | данные отсутствуют   |
| 1543                           | 738763.52     | 1298712.85                             | данные отсутствуют                         | данные отсутствуют   |
| 1544                           | 738756        | 1298699.06                             | данные отсутствуют                         | данные отсутствуют   |
| 1545                           | 736321.78     | 1299775.28                             | данные отсутствуют                         | данные отсутствуют   |
| 1546                           | 736145.57     | 1300153.55                             | данные отсутствуют                         | данные отсутствуют   |
| 1547                           | 736110.73     | 1300209.63                             | данные отсутствуют                         | данные отсутствуют   |
| 1548                           | 736100.94     | 1300226.39                             | данные отсутствуют                         | данные отсутствуют   |
| 1549                           | 736097.46     | 1300232.33                             | данные отсутствуют                         | данные отсутствуют   |
| 1550                           | 736085.7      | 1300252.45                             | данные отсутствуют                         | данные отсутствуют   |
| 1551                           | 736013.49     | 1300353.71                             | данные отсутствуют                         | данные отсутствуют   |
| 1552                           | 735996.51     | 1300337.64                             | данные отсутствуют                         | данные отсутствуют   |
| 1553                           | 736081.5      | 1300192.26                             | данные отсутствуют                         | данные отсутствуют   |
| 1554                           | 736269.13     | 1299890.54                             | данные отсутствуют                         | данные отсутствуют   |
| 1555                           | 736097.58     | 1300203                                | данные отсутствуют                         | данные отсутствуют   |
| 1555                           | 736097.58     | 1300203                                | данные отсутствуют                         | данные отсутствуют   |
| 1556                           | 736286.87     | 1299901                                | данные отсутствуют                         | данные отсутствуют   |
| Государственный регистратор    |               |  |  | ФГИС ЕГРН  |
| полное наименование должности  |               |  | подпись                                    | инициалы, фамилия  |

М.П.

| Земельный участок              |               |  |  |  |
|--------------------------------|---------------|--|--|--|
| (вид объекта недвижимости)     |               |  |  |  |
| Лист № ____ Раздела <b>4.2</b> |               | Всего листов раздела <b>4.2</b> : ____ |  | Всего разделов: ____   |
| 30.09.2021 № 99/2021/420826151 |               |  |  |  |
| Кадастровый номер:             |               |  | 02:22:000000:157 (единое землепользование) |  |
| Номер точки                    | Координаты, м |  | Описание закрепления на местности          | Средняя квадратическая погрешность определения координат характерных точек границы части земельного участка, м |
|                                | X             | Y                                      |  |  |
| 1                              | 2             | 3                                      | 4  | 5  |
| 1556                           | 736286.87     | 1299901                                | данные отсутствуют                         | данные отсутствуют   |
| 1557                           | 735286.15     | 1299886.74                             | данные отсутствуют                         | данные отсутствуют   |
| 1558                           | 735352.14     | 1299926.52                             | данные отсутствуют                         | данные отсутствуют   |
| 1559                           | 735352        | 1299926.81                             | данные отсутствуют                         | данные отсутствуют   |
| 1560                           | 735325.6      | 1299950.22                             | данные отсутствуют                         | данные отсутствуют   |
| 1561                           | 735161.85     | 1299851.51                             | данные отсутствуют                         | данные отсутствуют   |
| 1562                           | 737639.4      | 1294766.52                             | данные отсутствуют                         | данные отсутствуют   |
| 1562                           | 737639.4      | 1294766.52                             | данные отсутствуют                         | данные отсутствуют   |
| 1563                           | 737636.03     | 1294774.29                             | данные отсутствуют                         | данные отсутствуют   |
| 1563                           | 737636.03     | 1294774.29                             | данные отсутствуют                         | данные отсутствуют   |
| 1564                           | 737635.13     | 1294763.48                             | данные отсутствуют                         | данные отсутствуют   |
| 1564                           | 737635.13     | 1294763.48                             | данные отсутствуют                         | данные отсутствуют   |
| 1565                           | 737638.89     | 1294760.44                             | данные отсутствуют                         | данные отсутствуют   |
| 1565                           | 737638.89     | 1294760.44                             | данные отсутствуют                         | данные отсутствуют   |
| 1566                           | 737056.48     | 1298412                                | данные отсутствуют                         | данные отсутствуют   |
| 1567                           | 736997        | 1298488.98                             | данные отсутствуют                         | данные отсутствуют   |
| 1568                           | 736997.32     | 1298493                                | данные отсутствуют                         | данные отсутствуют   |
| Государственный регистратор    |               |  |  | ФГИС ЕГРН  |
| полное наименование должности  |               |  | подпись                                    | инициалы, фамилия  |

М.П.

Раздел 4.2

Выписка из Единого государственного реестра недвижимости об объекте недвижимости  
Сведения о частях земельного участка

| Земельный участок              |               |  |  |  |
|--------------------------------|---------------|--|--|--|
| (вид объекта недвижимости)     |               |  |  |  |
| Лист № ____ Раздела <b>4.2</b> |               | Всего листов раздела <b>4.2</b> : ____ |  | Всего разделов: ____   |
| 30.09.2021 № 99/2021/420826151 |               |  |  |  |
| Кадастровый номер:             |               |  | 02:22:000000:157 (единое землепользование) |  |
| Номер точки                    | Координаты, м |  | Описание закрепления на местности          | Средняя квадратическая погрешность определения координат характерных точек границы части земельного участка, м |
|                                | X             | Y                                      |  |  |
| 1                              | 2             | 3                                      | 4  | 5  |
| 1569                           | 736835.59     | 1298668.1                              | данные отсутствуют                         | данные отсутствуют   |
| 1570                           | 736836.19     | 1298667.18                             | данные отсутствуют                         | данные отсутствуют   |
| 1571                           | 736841.26     | 1298661.24                             | данные отсутствуют                         | данные отсутствуют   |
| 1572                           | 736841.62     | 1298660.88                             | данные отсутствуют                         | данные отсутствуют   |
| 1573                           | 736842.42     | 1298660.2                              | данные отсутствуют                         | данные отсутствуют   |
| 1574                           | 736842.96     | 1298656.99                             | данные отсутствуют                         | данные отсутствуют   |
| 1575                           | 736844.7      | 1298649.96                             | данные отсутствуют                         | данные отсутствуют   |
| 1576                           | 736845.27     | 1298648.29                             | данные отсутствуют                         | данные отсутствуют   |
| 1577                           | 736845.39     | 1298647.96                             | данные отсутствуют                         | данные отсутствуют   |
| 1578                           | 736851.92     | 1298635.69                             | данные отсутствуют                         | данные отсутствуют   |
| 1579                           | 736852.84     | 1298634.47                             | данные отсутствуют                         | данные отсутствуют   |
| 1580                           | 736853.01     | 1298634.25                             | данные отсутствуют                         | данные отсутствуют   |
| 1581                           | 736855.14     | 1298631.87                             | данные отсутствуют                         | данные отсутствуют   |
| 1582                           | 736866.76     | 1298615.23                             | данные отсутствуют                         | данные отсутствуют   |
| 1583                           | 736867.3      | 1298614.48                             | данные отсутствуют                         | данные отсутствуют   |
| 1584                           | 736867.52     | 1298614.18                             | данные отсутствуют                         | данные отсутствуют   |
| 1585                           | 736868.88     | 1298612.34                             | данные отсутствуют                         | данные отсутствуют   |
| Государственный регистратор    |               |  |  | ФГИС ЕГРН  |
| полное наименование должности  |               |  | подпись                                    | инициалы, фамилия  |

М.П.



| Земельный участок              |               |  |  |  |
|--------------------------------|---------------|--|--|--|
| (вид объекта недвижимости)     |               |  |  |  |
| Лист № ____ Раздела <u>4.2</u> |               | Всего листов раздела <u>4.2</u> : ____ |  | Всего разделов: ____   |
| 30.09.2021 № 99/2021/420826151 |               |  |  |  |
| Кадастровый номер:             |               |  | 02:22:000000:157 (единое землепользование) |  |
| Номер точки                    | Координаты, м |  | Описание закрепления на местности          | Средняя квадратическая погрешность определения координат характерных точек границы части земельного участка, м |
|                                | X             | Y                                      |  |  |
| 1                              | 2             | 3                                      | 4  | 5  |
| 1586                           | 736880.5      | 1298591.87                             | данные отсутствуют                         | данные отсутствуют   |
| 1587                           | 736882.03     | 1298589.37                             | данные отсутствуют                         | данные отсутствуют   |
| 1588                           | 736901.48     | 1298559.37                             | данные отсутствуют                         | данные отсутствуют   |
| 1589                           | 736922.26     | 1298521.81                             | данные отсутствуют                         | данные отсутствуют   |
| 1590                           | 736922.63     | 1298521.16                             | данные отсутствуют                         | данные отсутствуют   |
| 1591                           | 736939.07     | 1298492.47                             | данные отсутствуют                         | данные отсутствуют   |
| 1592                           | 736939.91     | 1298491.06                             | данные отсутствуют                         | данные отсутствуют   |
| 1593                           | 736953.76     | 1298468.63                             | данные отсутствуют                         | данные отсутствуют   |
| 1594                           | 736955.85     | 1298465.51                             | данные отсутствуют                         | данные отсутствуют   |
| 1595                           | 736956.84     | 1298464.19                             | данные отсутствуют                         | данные отсутствуют   |
| 1596                           | 736971.41     | 1298445.47                             | данные отсутствуют                         | данные отсутствуют   |
| 1597                           | 736990.78     | 1298414.75                             | данные отсутствуют                         | данные отсутствуют   |
| 1598                           | 736992.63     | 1298412.02                             | данные отсутствуют                         | данные отсутствуют   |
| 1599                           | 736993.95     | 1298410.28                             | данные отсутствуют                         | данные отсутствуют   |
| 1600                           | 737017.35     | 1298380.87                             | данные отсутствуют                         | данные отсутствуют   |
| 1601                           | 737019.62     | 1298378.21                             | данные отсутствуют                         | данные отсутствуют   |
| 1602                           | 737022.65     | 1298374.91                             | данные отсутствуют                         | данные отсутствуют   |
| Государственный регистратор    |               |  |  | ФГИС ЕГРН  |
| полное наименование должности  |               |  | подпись                                    | инициалы, фамилия  |

М.П.

| Земельный участок              |               |  |  |  |
|--------------------------------|---------------|--|--|--|
| (вид объекта недвижимости)     |               |  |  |  |
| Лист № ____ Раздела <u>4.2</u> |               | Всего листов раздела <u>4.2</u> : ____ |  | Всего разделов: ____   |
| 30.09.2021 № 99/2021/420826151 |               |  |  |  |
| Кадастровый номер:             |               |  | 02:22:000000:157 (единое землепользование) |  |
| Номер точки                    | Координаты, м |  | Описание закрепления на местности          | Средняя квадратическая погрешность определения координат характерных точек границы части земельного участка, м |
|                                | X             | Y                                      |  |  |
| 1                              | 2             | 3                                      | 4  | 5  |
| 1603                           | 737037.06     | 1298353.37                             | данные отсутствуют                         | данные отсутствуют   |
| 1604                           | 737038.17     | 1298351.78                             | данные отсутствуют                         | данные отсутствуют   |
| 1605                           | 737040.01     | 1298349.41                             | данные отсутствуют                         | данные отсутствуют   |
| 1606                           | 737056.15     | 1298329.79                             | данные отсутствуют                         | данные отсутствуют   |
| 1607                           | 737057.38     | 1298328.35                             | данные отсутствуют                         | данные отсутствуют   |
| 1608                           | 737063.09     | 1298321.91                             | данные отсутствуют                         | данные отсутствуют   |
| 1609                           | 737104.35     | 1298267.05                             | данные отсутствуют                         | данные отсутствуют   |
| 1610                           | 737104.57     | 1298266.76                             | данные отсутствуют                         | данные отсутствуют   |
| 1611                           | 737138.11     | 1298222.82                             | данные отсутствуют                         | данные отсутствуют   |
| 1612                           | 737156.27     | 1298189.28                             | данные отсутствуют                         | данные отсутствуют   |
| 1613                           | 737184.67     | 1298119.13                             | данные отсутствуют                         | данные отсутствуют   |
| 1614                           | 737184.83     | 1298118.75                             | данные отсутствуют                         | данные отсутствуют   |
| 1615                           | 737210.68     | 1298056.38                             | данные отсутствуют                         | данные отсутствуют   |
| 1616                           | 737210.8      | 1298056.1                              | данные отсутствуют                         | данные отсутствуют   |
| 1617                           | 737236.88     | 1297994.21                             | данные отсутствуют                         | данные отсутствуют   |
| 1618                           | 737263.92     | 1297926.56                             | данные отсутствуют                         | данные отсутствуют   |
| 1619                           | 737264.16     | 1297925.97                             | данные отсутствуют                         | данные отсутствуют   |
| Государственный регистратор    |               |  |  | ФГИС ЕГРН  |
| полное наименование должности  |               |  | подпись                                    | инициалы, фамилия  |

М.П.

|                                       |  |   |                            |
|---------------------------------------|--|---|----------------------------|
| <b>Земельный участок</b>              |  |   |                            |
| (вид объекта недвижимости)            |  |   |                            |
| Лист № ____ Раздела <b>4.2</b>        | Всего листов раздела <b>4.2</b> : ____ | Всего разделов: ____                              | Всего листов выписки: ____ |
| <b>30.09.2021 № 99/2021/420826151</b> |  |   |                            |
| Кадастровый номер:                    |  | <b>02:22:000000:157 (единое землепользование)</b> |                            |

| Номер точки                   | Координаты, м |            | Описание закрепления на местности | Средняя квадратическая погрешность определения координат характерных точек границы части земельного участка, м |
|-------------------------------|---------------|------------|-----------------------------------|--|
|                               | X             | Y          |                                   |  |
| 1                             | 2             | 3          | 4                                 | 5  |
| 1620                          | 737292.72     | 1297857.03 | данные отсутствуют                | данные отсутствуют   |
| 1621                          | 737317.02     | 1297798.82 | данные отсутствуют                | данные отсутствуют   |
| 1622                          | 737349.36     | 1297721.02 | данные отсутствуют                | данные отсутствуют   |
| 1623                          | 737375.51     | 1297656.86 | данные отсутствуют                | данные отсутствуют   |
| 1624                          | 737375.73     | 1297656.32 | данные отсутствуют                | данные отсутствуют   |
| 1625                          | 737406.59     | 1297582.99 | данные отсутствуют                | данные отсутствуют   |
| 1626                          | 737434.07     | 1297514.67 | данные отсутствуют                | данные отсутствуют   |
| 1627                          | 737464.46     | 1297439.09 | данные отсутствуют                | данные отсутствуют   |
| 1628                          | 737464.68     | 1297438.56 | данные отсутствуют                | данные отсутствуют   |
| 1629                          | 737496.82     | 1297361.2  | данные отсутствуют                | данные отсутствуют   |
| 1630                          | 737505.18     | 1297339.77 | данные отсутствуют                | данные отсутствуют   |
| 1631                          | 737505.46     | 1297339.07 | данные отсутствуют                | данные отсутствуют   |
| 1632                          | 737517.26     | 1297310.11 | данные отсутствуют                | данные отсутствуют   |
| 1633                          | 736877        | 1298696.21 | данные отсутствуют                | данные отсутствуют   |
| 1634                          | 736767.11     | 1298801.99 | данные отсутствуют                | данные отсутствуют   |
| 1635                          | 736798.6      | 1298732.31 | данные отсутствуют                | данные отсутствуют   |
| 1636                          | 736800.84     | 1298727.92 | данные отсутствуют                | данные отсутствуют   |
| Государственный регистратор   |               |            |                                   | ФГИС ЕГРН  |
| полное наименование должности |               |            | подпись                           | инициалы, фамилия  |

М.П.

Раздел 4.2

Выписка из Единого государственного реестра недвижимости об объекте недвижимости  
Сведения о частях земельного участка

|                                       |  |   |                            |
|---------------------------------------|--|---|----------------------------|
| <b>Земельный участок</b>              |  |   |                            |
| (вид объекта недвижимости)            |  |   |                            |
| Лист № ____ Раздела <b>4.2</b>        | Всего листов раздела <b>4.2</b> : ____ | Всего разделов: ____                              | Всего листов выписки: ____ |
| <b>30.09.2021 № 99/2021/420826151</b> |  |   |                            |
| Кадастровый номер:                    |  | <b>02:22:000000:157 (единое землепользование)</b> |                            |

| Номер точки                   | Координаты, м |            | Описание закрепления на местности | Средняя квадратическая погрешность определения координат характерных точек границы части земельного участка, м |
|-------------------------------|---------------|------------|-----------------------------------|--|
|                               | X             | Y          |                                   |  |
| 1                             | 2             | 3          | 4                                 | 5  |
| 1637                          | 736833.32     | 1298671.59 | данные отсутствуют                | данные отсутствуют   |
| 1638                          | 736833.62     | 1298671.12 | данные отсутствуют                | данные отсутствуют   |
| 1639                          | 737610.24     | 1294804.81 | данные отсутствуют                | данные отсутствуют   |
| 1640                          | 737608.75     | 1294784.81 | данные отсутствуют                | данные отсутствуют   |
| 1641                          | 736308        | 1299766.27 | данные отсутствуют                | данные отсутствуют   |
| 1642                          | 735981.81     | 1300323.71 | данные отсутствуют                | данные отсутствуют   |
| 1643                          | 736004.14     | 1300287.48 | данные отсутствуют                | данные отсутствуют   |
| 1644                          | 736004.79     | 1300286.46 | данные отсутствуют                | данные отсутствуют   |
| 1645                          | 736010.08     | 1300278.32 | данные отсутствуют                | данные отсутствуют   |
| 1646                          | 736055.51     | 1300206.7  | данные отсутствуют                | данные отсутствуют   |
| 1647                          | 736056.1      | 1300205.79 | данные отсутствуют                | данные отсутствуют   |
| 1648                          | 736060.08     | 1300199.8  | данные отсутствуют                | данные отсутствуют   |
| 1649                          | 736102.99     | 1300127.32 | данные отсутствуют                | данные отсутствуют   |
| 1650                          | 736106.04     | 1300121.55 | данные отсутствуют                | данные отсутствуют   |
| 1651                          | 736107.19     | 1300119.48 | данные отсутствуют                | данные отсутствуют   |
| 1652                          | 736152.96     | 1300041.78 | данные отсутствуют                | данные отсутствуют   |
| 1653                          | 736153.52     | 1300040.86 | данные отсутствуют                | данные отсутствуют   |
| Государственный регистратор   |               |            |                                   | ФГИС ЕГРН  |
| полное наименование должности |               |            | подпись                           | инициалы, фамилия  |

М.П.

| Земельный участок                     |               |  |   |  |
|---------------------------------------|---------------|--|---|--|
| (вид объекта недвижимости)            |               |  |   |  |
| Лист № ____ Раздела <b>4.2</b>        |               | Всего листов раздела <b>4.2</b> : ____ |   | Всего разделов: ____   |
| Всего листов выписки: ____            |               |  |   |  |
| <b>30.09.2021 № 99/2021/420826151</b> |               |  |   |  |
| Кадастровый номер:                    |               |  | <b>02:22:000000:157 (единое землепользование)</b> |  |
| Номер точки                           | Координаты, м |  | Описание закрепления на местности                 | Средняя квадратическая погрешность определения координат характерных точек границы части земельного участка, м |
|                                       | X             | Y                                      |   |  |
| 1                                     | 2             | 3                                      | 4   | 5  |
| 1654                                  | 736202.4      | 1299961.82                             | данные отсутствуют                                | данные отсутствуют   |
| 1655                                  | 736251.11     | 1299882.22                             | данные отсутствуют                                | данные отсутствуют   |
| 1656                                  | 736278.77     | 1299828.47                             | данные отсутствуют                                | данные отсутствуют   |

|                               |         |                   |
|-------------------------------|---------|-------------------|
| Государственный регистратор   |         | ФГИС ЕГРН         |
| полное наименование должности | подпись | инициалы, фамилия |

М.П.

| Земельный участок   |               |  |   |  |
|---|---------------|--|---|--|
| (вид объекта недвижимости)  |               |  |   |  |
| Лист № ____ Раздела <b>4.2</b>  |               | Всего листов раздела <b>4.2</b> : ____ |   | Всего разделов: ____   |
| Всего листов выписки: ____  |               |  |   |  |
| <b>30.09.2021 № 99/2021/420826151</b>                                   |               |  |   |  |
| Кадастровый номер:  |               |  | <b>02:22:000000:157 (единое землепользование)</b> |  |
| Сведения о характерных точках границы части (частей) земельного участка |               |  |   |  |
| Учетный номер части: 3  |               |  |   |  |
| Система координат: МСК-05   |               |  |   |  |
| Зона №  |               |  |   |  |
| Номер точки   | Координаты, м |  | Описание закрепления на местности                 | Средняя квадратическая погрешность определения координат характерных точек границы части земельного участка, м |
|   | X             | Y                                      |   |  |
| 1   | 2             | 3                                      | 4   | 5  |
| 44  | 736350.26     | 1299793.89                             | данные отсутствуют                                | данные отсутствуют   |
| 44  | 736350.26     | 1299793.89                             | данные отсутствуют                                | данные отсутствуют   |
| 45  | 736323.64     | 1299850.55                             | данные отсутствуют                                | данные отсутствуют   |
| 45  | 736323.64     | 1299850.55                             | данные отсутствуют                                | данные отсутствуют   |
| 46  | 736294.72     | 1299906.74                             | данные отсутствуют                                | данные отсутствуют   |
| 46  | 736294.72     | 1299906.74                             | данные отсутствуют                                | данные отсутствуют   |
| 47  | 736244.99     | 1299988.02                             | данные отсутствуют                                | данные отсутствуют   |
| 47  | 736244.99     | 1299988.02                             | данные отсутствуют                                | данные отсутствуют   |
| 48  | 736196.04     | 1300067.16                             | данные отсутствуют                                | данные отсутствуют   |
| 48  | 736196.04     | 1300067.16                             | данные отсутствуют                                | данные отсутствуют   |
| 49  | 736150.27     | 1300144.86                             | данные отсутствуют                                | данные отсутствуют   |
| 49  | 736150.27     | 1300144.86                             | данные отсутствуют                                | данные отсутствуют   |
| 50  | 736149.73     | 1300145.18                             | данные отсутствуют                                | данные отсутствуют   |
| 50  | 736149.73     | 1300145.18                             | данные отсутствуют                                | данные отсутствуют   |
| 51  | 736148.31     | 1300145.56                             | данные отсутствуют                                | данные отсутствуют   |
| 51  | 736148.31     | 1300145.56                             | данные отсутствуют                                | данные отсутствуют   |

|                               |         |                   |
|-------------------------------|---------|-------------------|
| Государственный регистратор   |         | ФГИС ЕГРН         |
| полное наименование должности | подпись | инициалы, фамилия |

М.П.

| Земельный участок              |               |  |  |  |
|--------------------------------|---------------|--|--|--|
| (вид объекта недвижимости)     |               |  |  |  |
| Лист № ____ Раздела <u>4.2</u> |               | Всего листов раздела <u>4.2</u> : ____ |  | Всего разделов: ____   |
| 30.09.2021 № 99/2021/420826151 |               |  |  |  |
| Кадастровый номер:             |               |  | 02:22:000000:157 (единое землепользование) |  |
| Номер точки                    | Координаты, м |  | Описание закрепления на местности          | Средняя квадратическая погрешность определения координат характерных точек границы части земельного участка, м |
|                                | X             | Y                                      |  |  |
| 1                              | 2             | 3                                      | 4  | 5  |
| 52                             | 736148.07     | 1300145.66                             | данные отсутствуют                         | данные отсутствуют   |
| 52                             | 736148.07     | 1300145.66                             | данные отсутствуют                         | данные отсутствуют   |
| 53                             | 736147.05     | 1300146.49                             | данные отсутствуют                         | данные отсутствуют   |
| 53                             | 736147.05     | 1300146.49                             | данные отсутствуют                         | данные отсутствуют   |
| 54                             | 736146.83     | 1300146.75                             | данные отсутствуют                         | данные отсутствуют   |
| 54                             | 736146.83     | 1300146.75                             | данные отсутствуют                         | данные отсутствуют   |
| 55                             | 736146.71     | 1300147.1                              | данные отсутствуют                         | данные отсутствуют   |
| 55                             | 736146.71     | 1300147.1                              | данные отсутствуют                         | данные отсутствуют   |
| 56                             | 736146.53     | 1300148.23                             | данные отсутствуют                         | данные отсутствуют   |
| 56                             | 736146.53     | 1300148.23                             | данные отсутствуют                         | данные отсутствуют   |
| 57                             | 736146.76     | 1300149.88                             | данные отсутствуют                         | данные отсутствуют   |
| 57                             | 736146.76     | 1300149.88                             | данные отсутствуют                         | данные отсутствуют   |
| 58                             | 736146.92     | 1300150.64                             | данные отсутствуют                         | данные отсутствуют   |
| 58                             | 736146.92     | 1300150.64                             | данные отсутствуют                         | данные отсутствуют   |
| 59                             | 736146.65     | 1300151.73                             | данные отсутствуют                         | данные отсутствуют   |
| 59                             | 736146.65     | 1300151.73                             | данные отсутствуют                         | данные отсутствуют   |
| 60                             | 736102.44     | 1300226.4                              | данные отсутствуют                         | данные отсутствуют   |
| Государственный регистратор    |               |  | ФГИС ЕГРН                                  |  |
| полное наименование должности  |               |  | подпись                                    |  |
|                                |               |  | инициалы, фамилия                          |  |

М.П.

Раздел 4.2

Выписка из Единого государственного реестра недвижимости об объекте недвижимости  
Сведения о частях земельного участка

| Земельный участок              |               |  |  |  |
|--------------------------------|---------------|--|--|--|
| (вид объекта недвижимости)     |               |  |  |  |
| Лист № ____ Раздела <u>4.2</u> |               | Всего листов раздела <u>4.2</u> : ____ |  | Всего разделов: ____   |
| 30.09.2021 № 99/2021/420826151 |               |  |  |  |
| Кадастровый номер:             |               |  | 02:22:000000:157 (единое землепользование) |  |
| Номер точки                    | Координаты, м |  | Описание закрепления на местности          | Средняя квадратическая погрешность определения координат характерных точек границы части земельного участка, м |
|                                | X             | Y                                      |  |  |
| 1                              | 2             | 3                                      | 4  | 5  |
| 61                             | 736102.13     | 1300226.5                              | данные отсутствуют                         | данные отсутствуют   |
| 62                             | 736101.24     | 1300226.38                             | данные отсутствуют                         | данные отсутствуют   |
| 63                             | 736099.62     | 1300226.42                             | данные отсутствуют                         | данные отсутствуют   |
| 63                             | 736099.62     | 1300226.42                             | данные отсутствуют                         | данные отсутствуют   |
| 64                             | 736099.2      | 1300226.53                             | данные отсутствуют                         | данные отсутствуют   |
| 64                             | 736099.2      | 1300226.53                             | данные отсутствуют                         | данные отсутствуют   |
| 65                             | 736097.75     | 1300227.27                             | данные отсутствуют                         | данные отсутствуют   |
| 65                             | 736097.75     | 1300227.27                             | данные отсутствуют                         | данные отсутствуют   |
| 66                             | 736097.34     | 1300227.66                             | данные отсутствуют                         | данные отсутствуют   |
| 66                             | 736097.34     | 1300227.66                             | данные отсутствуют                         | данные отсутствуют   |
| 67                             | 736096.76     | 1300228.69                             | данные отсутствуют                         | данные отсутствуют   |
| 67                             | 736096.76     | 1300228.69                             | данные отсутствуют                         | данные отсутствуют   |
| 68                             | 736096.64     | 1300229.32                             | данные отсутствуют                         | данные отсутствуют   |
| 68                             | 736096.64     | 1300229.32                             | данные отсутствуют                         | данные отсутствуют   |
| 69                             | 736096.85     | 1300230.82                             | данные отсутствуют                         | данные отсутствуют   |
| 69                             | 736096.85     | 1300230.82                             | данные отсутствуют                         | данные отсутствуют   |
| 70                             | 736096.92     | 1300231.08                             | данные отсутствуют                         | данные отсутствуют   |
| Государственный регистратор    |               |  | ФГИС ЕГРН                                  |  |
| полное наименование должности  |               |  | подпись                                    |  |
|                                |               |  | инициалы, фамилия                          |  |

М.П.

|                                       |  |   |                            |
|---------------------------------------|--|---|----------------------------|
| <b>Земельный участок</b>              |  |   |                            |
| (вид объекта недвижимости)            |  |   |                            |
| Лист № ____ Раздела <b>4.2</b>        | Всего листов раздела <b>4.2</b> : ____ | Всего разделов: ____                              | Всего листов выписки: ____ |
| <b>30.09.2021 № 99/2021/420826151</b> |  |   |                            |
| Кадастровый номер:                    |  | <b>02:22:000000:157 (единое землепользование)</b> |                            |

| Номер точки                   | Координаты, м |            | Описание закрепления на местности | Средняя квадратическая погрешность определения координат характерных точек границы части земельного участка, м |
|-------------------------------|---------------|------------|-----------------------------------|--|
|                               | X             | Y          |                                   |  |
| 1                             | 2             | 3          | 4                                 | 5  |
| 70                            | 736096.92     | 1300231.08 | данные отсутствуют                | данные отсутствуют   |
| 71                            | 736097.76     | 1300233.03 | данные отсутствуют                | данные отсутствуют   |
| 72                            | 736097.73     | 1300233.48 | данные отсутствуют                | данные отсутствуют   |
| 73                            | 736052.15     | 1300305.34 | данные отсутствуют                | данные отсутствуют   |
| 73                            | 736052.15     | 1300305.34 | данные отсутствуют                | данные отсутствуют   |
| 74                            | 736046.71     | 1300313.71 | данные отсутствуют                | данные отсутствуют   |
| 74                            | 736046.71     | 1300313.71 | данные отсутствуют                | данные отсутствуют   |
| 75                            | 736016.79     | 1300362.27 | данные отсутствуют                | данные отсутствуют   |
| 75                            | 736016.79     | 1300362.27 | данные отсутствуют                | данные отсутствуют   |
| 76                            | 736010.93     | 1300372.24 | данные отсутствуют                | данные отсутствуют   |
| 76                            | 736010.93     | 1300372.24 | данные отсутствуют                | данные отсутствуют   |
| 77                            | 736009.79     | 1300373.46 | данные отсутствуют                | данные отсутствуют   |
| 77                            | 736009.79     | 1300373.46 | данные отсутствуют                | данные отсутствуют   |
| 78                            | 736007.82     | 1300373.4  | данные отсутствуют                | данные отсутствуют   |
| 78                            | 736007.82     | 1300373.4  | данные отсутствуют                | данные отсутствуют   |
| 79                            | 736004.69     | 1300372.72 | данные отсутствуют                | данные отсутствуют   |
| 79                            | 736004.69     | 1300372.72 | данные отсутствуют                | данные отсутствуют   |
| Государственный регистратор   |               |            |                                   | ФГИС ЕГРН  |
| полное наименование должности |               |            | подпись                           | инициалы, фамилия  |

М.П.

|                                       |  |   |                            |
|---------------------------------------|--|---|----------------------------|
| <b>Земельный участок</b>              |  |   |                            |
| (вид объекта недвижимости)            |  |   |                            |
| Лист № ____ Раздела <b>4.2</b>        | Всего листов раздела <b>4.2</b> : ____ | Всего разделов: ____                              | Всего листов выписки: ____ |
| <b>30.09.2021 № 99/2021/420826151</b> |  |   |                            |
| Кадастровый номер:                    |  | <b>02:22:000000:157 (единое землепользование)</b> |                            |

| Номер точки                   | Координаты, м |            | Описание закрепления на местности | Средняя квадратическая погрешность определения координат характерных точек границы части земельного участка, м |
|-------------------------------|---------------|------------|-----------------------------------|--|
|                               | X             | Y          |                                   |  |
| 1                             | 2             | 3          | 4                                 | 5  |
| 80                            | 736001.91     | 1300371.53 | данные отсутствуют                | данные отсутствуют   |
| 80                            | 736001.91     | 1300371.53 | данные отсутствуют                | данные отсутствуют   |
| 81                            | 736013.48     | 1300353.71 | данные отсутствуют                | данные отсутствуют   |
| 133                           | 735256.73     | 1299883.14 | данные отсутствуют                | данные отсутствуют   |
| 214                           | 736285.59     | 1299902.64 | данные отсутствуют                | данные отсутствуют   |
| 214                           | 736285.59     | 1299902.64 | данные отсутствуют                | данные отсутствуют   |
| 215                           | 736285.54     | 1299902.63 | данные отсутствуют                | данные отсутствуют   |
| 215                           | 736285.54     | 1299902.63 | данные отсутствуют                | данные отсутствуют   |
| 216                           | 736285.53     | 1299902.62 | данные отсутствуют                | данные отсутствуют   |
| 216                           | 736285.53     | 1299902.62 | данные отсутствуют                | данные отсутствуют   |
| 217                           | 736280.25     | 1299898.67 | данные отсутствуют                | данные отсутствуют   |
| 217                           | 736280.25     | 1299898.67 | данные отсутствуют                | данные отсутствуют   |
| 218                           | 736278.82     | 1299897.99 | данные отсутствуют                | данные отсутствуют   |
| 218                           | 736278.82     | 1299897.99 | данные отсутствуют                | данные отсутствуют   |
| 219                           | 736278.81     | 1299897.99 | данные отсутствуют                | данные отсутствуют   |
| 219                           | 736278.81     | 1299897.99 | данные отсутствуют                | данные отсутствуют   |
| 220                           | 736278.77     | 1299897.95 | данные отсутствуют                | данные отсутствуют   |
| Государственный регистратор   |               |            |                                   | ФГИС ЕГРН  |
| полное наименование должности |               |            | подпись                           | инициалы, фамилия  |

М.П.

|                                       |  |   |                            |
|---------------------------------------|--|---|----------------------------|
| <b>Земельный участок</b>              |  |   |                            |
| (вид объекта недвижимости)            |  |   |                            |
| Лист № ____ Раздела <b>4.2</b>        | Всего листов раздела <b>4.2</b> : ____ | Всего разделов: ____                              | Всего листов выписки: ____ |
| <b>30.09.2021 № 99/2021/420826151</b> |  |   |                            |
| Кадастровый номер:                    |  | <b>02:22:000000:157 (единое землепользование)</b> |                            |

| Номер точки                   | Координаты, м |            | Описание закрепления на местности | Средняя квадратическая погрешность определения координат характерных точек границы части земельного участка, м |
|-------------------------------|---------------|------------|-----------------------------------|--|
|                               | X             | Y          |                                   |  |
| 1                             | 2             | 3          | 4                                 | 5  |
| 220                           | 736278.77     | 1299897.95 | данные отсутствуют                | данные отсутствуют   |
| 221                           | 736278.76     | 1299897.9  | данные отсутствуют                | данные отсутствуют   |
| 221                           | 736278.76     | 1299897.9  | данные отсутствуют                | данные отсутствуют   |
| 222                           | 736278.77     | 1299897.86 | данные отсутствуют                | данные отсутствуют   |
| 222                           | 736278.77     | 1299897.86 | данные отсутствуют                | данные отсутствуют   |
| 223                           | 736279.73     | 1299895.83 | данные отсутствуют                | данные отсутствуют   |
| 223                           | 736279.73     | 1299895.83 | данные отсутствуют                | данные отсутствуют   |
| 224                           | 736279.73     | 1299895.82 | данные отсутствуют                | данные отсутствуют   |
| 224                           | 736279.73     | 1299895.82 | данные отсутствуют                | данные отсутствуют   |
| 225                           | 736279.77     | 1299895.78 | данные отсутствуют                | данные отсутствуют   |
| 225                           | 736279.77     | 1299895.78 | данные отсутствуют                | данные отсутствуют   |
| 226                           | 736279.82     | 1299895.77 | данные отсутствуют                | данные отсутствуют   |
| 226                           | 736279.82     | 1299895.77 | данные отсутствуют                | данные отсутствуют   |
| 227                           | 736279.86     | 1299895.78 | данные отсутствуют                | данные отсутствуют   |
| 227                           | 736279.86     | 1299895.78 | данные отсутствуют                | данные отсутствуют   |
| 228                           | 736281.88     | 1299896.74 | данные отсутствуют                | данные отсутствуют   |
| 228                           | 736281.88     | 1299896.74 | данные отсутствуют                | данные отсутствуют   |
| Государственный регистратор   |               |            |                                   | ФГИС ЕГРН  |
| полное наименование должности |               |            | подпись                           | инициалы, фамилия  |

М.П.

|                                       |  |   |                            |
|---------------------------------------|--|---|----------------------------|
| <b>Земельный участок</b>              |  |   |                            |
| (вид объекта недвижимости)            |  |   |                            |
| Лист № ____ Раздела <b>4.2</b>        | Всего листов раздела <b>4.2</b> : ____ | Всего разделов: ____                              | Всего листов выписки: ____ |
| <b>30.09.2021 № 99/2021/420826151</b> |  |   |                            |
| Кадастровый номер:                    |  | <b>02:22:000000:157 (единое землепользование)</b> |                            |

| Номер точки                   | Координаты, м |            | Описание закрепления на местности | Средняя квадратическая погрешность определения координат характерных точек границы части земельного участка, м |
|-------------------------------|---------------|------------|-----------------------------------|--|
|                               | X             | Y          |                                   |  |
| 1                             | 2             | 3          | 4                                 | 5  |
| 229                           | 736281.89     | 1299896.74 | данные отсутствуют                | данные отсутствуют   |
| 229                           | 736281.89     | 1299896.74 | данные отсутствуют                | данные отсутствуют   |
| 230                           | 736281.9      | 1299896.75 | данные отсутствуют                | данные отсутствуют   |
| 230                           | 736281.9      | 1299896.75 | данные отсутствуют                | данные отсутствуют   |
| 231                           | 736286.85     | 1299900.86 | данные отсутствуют                | данные отсутствуют   |
| 231                           | 736286.85     | 1299900.86 | данные отсутствуют                | данные отсутствуют   |
| 232                           | 736286.88     | 1299900.89 | данные отсутствуют                | данные отсутствуют   |
| 232                           | 736286.88     | 1299900.89 | данные отсутствуют                | данные отсутствуют   |
| 233                           | 736286.89     | 1299900.94 | данные отсутствуют                | данные отсутствуют   |
| 233                           | 736286.89     | 1299900.94 | данные отсутствуют                | данные отсутствуют   |
| 234                           | 736286.88     | 1299900.99 | данные отсутствуют                | данные отсутствуют   |
| 234                           | 736286.88     | 1299900.99 | данные отсутствуют                | данные отсутствуют   |
| 236                           | 736285.67     | 1299902.6  | данные отсутствуют                | данные отсутствуют   |
| 236                           | 736285.67     | 1299902.6  | данные отсутствуют                | данные отсутствуют   |
| 237                           | 736285.64     | 1299902.63 | данные отсутствуют                | данные отсутствуют   |
| 237                           | 736285.64     | 1299902.63 | данные отсутствуют                | данные отсутствуют   |
| 238                           | 736035.43     | 1300309.8  | данные отсутствуют                | данные отсутствуют   |
| Государственный регистратор   |               |            |                                   | ФГИС ЕГРН  |
| полное наименование должности |               |            | подпись                           | инициалы, фамилия  |

М.П.

|                                       |  |   |                            |
|---------------------------------------|--|---|----------------------------|
| <b>Земельный участок</b>              |  |   |                            |
| (вид объекта недвижимости)            |  |   |                            |
| Лист № ____ Раздела <b>4.2</b>        | Всего листов раздела <b>4.2</b> : ____ | Всего разделов: ____                              | Всего листов выписки: ____ |
| <b>30.09.2021 № 99/2021/420826151</b> |  |   |                            |
| Кадастровый номер:                    |  | <b>02:22:000000:157 (единое землепользование)</b> |                            |

| Номер точки | Координаты, м |            | Описание закрепления на местности | Средняя квадратическая погрешность определения координат характерных точек границы части земельного участка, м |
|-------------|---------------|------------|-----------------------------------|--|
|             | X             | Y          |                                   |  |
| 1           | 2             | 3          | 4                                 | 5  |
| 238         | 736035.43     | 1300309.8  | данные отсутствуют                | данные отсутствуют   |
| 239         | 736035.38     | 1300309.79 | данные отсутствуют                | данные отсутствуют   |
| 239         | 736035.38     | 1300309.79 | данные отсутствуют                | данные отсутствуют   |
| 240         | 736033.45     | 1300308.67 | данные отсутствуют                | данные отсутствуют   |
| 240         | 736033.45     | 1300308.67 | данные отсутствуют                | данные отсутствуют   |
| 241         | 736033.41     | 1300308.63 | данные отсутствуют                | данные отсутствуют   |
| 241         | 736033.41     | 1300308.63 | данные отсутствуют                | данные отсутствуют   |
| 242         | 736033.4      | 1300308.58 | данные отсутствуют                | данные отсутствуют   |
| 242         | 736033.4      | 1300308.58 | данные отсутствуют                | данные отсутствуют   |
| 243         | 736033.41     | 1300308.53 | данные отсутствуют                | данные отсутствуют   |
| 243         | 736033.41     | 1300308.53 | данные отсутствуют                | данные отсутствуют   |
| 244         | 736034.54     | 1300306.6  | данные отсутствуют                | данные отсутствуют   |
| 244         | 736034.54     | 1300306.6  | данные отсутствуют                | данные отсутствуют   |
| 245         | 736034.58     | 1300306.56 | данные отсутствуют                | данные отсутствуют   |
| 245         | 736034.58     | 1300306.56 | данные отсутствуют                | данные отсутствуют   |
| 246         | 736034.63     | 1300306.55 | данные отсутствуют                | данные отсутствуют   |
| 246         | 736034.63     | 1300306.55 | данные отсутствуют                | данные отсутствуют   |

|                               |         |                   |
|-------------------------------|---------|-------------------|
| Государственный регистратор   |         | ФГИС ЕГРН         |
| полное наименование должности | подпись | инициалы, фамилия |

М.П.

|                                       |  |   |                            |
|---------------------------------------|--|---|----------------------------|
| <b>Земельный участок</b>              |  |   |                            |
| (вид объекта недвижимости)            |  |   |                            |
| Лист № ____ Раздела <b>4.2</b>        | Всего листов раздела <b>4.2</b> : ____ | Всего разделов: ____                              | Всего листов выписки: ____ |
| <b>30.09.2021 № 99/2021/420826151</b> |  |   |                            |
| Кадастровый номер:                    |  | <b>02:22:000000:157 (единое землепользование)</b> |                            |

| Номер точки | Координаты, м |            | Описание закрепления на местности | Средняя квадратическая погрешность определения координат характерных точек границы части земельного участка, м |
|-------------|---------------|------------|-----------------------------------|--|
|             | X             | Y          |                                   |  |
| 1           | 2             | 3          | 4                                 | 5  |
| 247         | 736034.68     | 1300306.56 | данные отсутствуют                | данные отсутствуют   |
| 247         | 736034.68     | 1300306.56 | данные отсутствуют                | данные отсутствуют   |
| 248         | 736036.61     | 1300307.68 | данные отсутствуют                | данные отсутствуют   |
| 248         | 736036.61     | 1300307.68 | данные отсутствуют                | данные отсутствуют   |
| 249         | 736036.65     | 1300307.72 | данные отсутствуют                | данные отсутствуют   |
| 249         | 736036.65     | 1300307.72 | данные отсутствуют                | данные отсутствуют   |
| 250         | 736036.66     | 1300307.77 | данные отсутствуют                | данные отсутствуют   |
| 250         | 736036.66     | 1300307.77 | данные отсутствуют                | данные отсутствуют   |
| 251         | 736036.65     | 1300307.82 | данные отсутствуют                | данные отсутствуют   |
| 251         | 736036.65     | 1300307.82 | данные отсутствуют                | данные отсутствуют   |
| 252         | 736035.52     | 1300309.75 | данные отсутствуют                | данные отсутствуют   |
| 252         | 736035.52     | 1300309.75 | данные отсутствуют                | данные отсутствуют   |
| 253         | 736035.48     | 1300309.79 | данные отсутствуют                | данные отсутствуют   |
| 253         | 736035.48     | 1300309.79 | данные отсутствуют                | данные отсутствуют   |
| 254         | 736221.61     | 1300000.37 | данные отсутствуют                | данные отсутствуют   |
| 254         | 736221.61     | 1300000.37 | данные отсутствуют                | данные отсутствуют   |
| 255         | 736221.56     | 1300000.36 | данные отсутствуют                | данные отсутствуют   |

|                               |         |                   |
|-------------------------------|---------|-------------------|
| Государственный регистратор   |         | ФГИС ЕГРН         |
| полное наименование должности | подпись | инициалы, фамилия |

М.П.

| Земельный участок              |               |  |  |  |
|--------------------------------|---------------|--|--|--|
| (вид объекта недвижимости)     |               |  |  |  |
| Лист № ____ Раздела <b>4.2</b> |               | Всего листов раздела <b>4.2</b> : ____ |  | Всего разделов: ____   |
| 30.09.2021 № 99/2021/420826151 |               |  |  |  |
| Кадастровый номер:             |               |  | 02:22:000000:157 (единое землепользование) |  |
| Номер точки                    | Координаты, м |  | Описание закрепления на местности          | Средняя квадратическая погрешность определения координат характерных точек границы части земельного участка, м |
|                                | X             | Y                                      |  |  |
| 1                              | 2             | 3                                      | 4  | 5  |
| 255                            | 736221.56     | 1300000.36                             | данные отсутствуют                         | данные отсутствуют   |
| 256                            | 736219.63     | 1299999.24                             | данные отсутствуют                         | данные отсутствуют   |
| 256                            | 736219.63     | 1299999.24                             | данные отсутствуют                         | данные отсутствуют   |
| 257                            | 736219.59     | 1299999.2                              | данные отсутствуют                         | данные отсутствуют   |
| 257                            | 736219.59     | 1299999.2                              | данные отсутствуют                         | данные отсутствуют   |
| 258                            | 736219.58     | 1299999.15                             | данные отсутствуют                         | данные отсутствуют   |
| 258                            | 736219.58     | 1299999.15                             | данные отсутствуют                         | данные отсутствуют   |
| 259                            | 736219.59     | 1299999.1                              | данные отсутствуют                         | данные отсутствуют   |
| 259                            | 736219.59     | 1299999.1                              | данные отсутствуют                         | данные отсутствуют   |
| 260                            | 736220.72     | 1299997.17                             | данные отсутствуют                         | данные отсутствуют   |
| 260                            | 736220.72     | 1299997.17                             | данные отсутствуют                         | данные отсутствуют   |
| 261                            | 736220.76     | 1299997.13                             | данные отсутствуют                         | данные отсутствуют   |
| 261                            | 736220.76     | 1299997.13                             | данные отсутствуют                         | данные отсутствуют   |
| 262                            | 736220.81     | 1299997.12                             | данные отсутствуют                         | данные отсутствуют   |
| 262                            | 736220.81     | 1299997.12                             | данные отсутствуют                         | данные отсутствуют   |
| 263                            | 736220.86     | 1299997.13                             | данные отсутствуют                         | данные отсутствуют   |
| 263                            | 736220.86     | 1299997.13                             | данные отсутствуют                         | данные отсутствуют   |
| Государственный регистратор    |               |  |  | ФГИС ЕГРН  |
| полное наименование должности  |               |  | подпись                                    | инициалы, фамилия  |

М.П.

Раздел 4.2

Выписка из Единого государственного реестра недвижимости об объекте недвижимости  
Сведения о частях земельного участка

| Земельный участок              |               |  |  |  |
|--------------------------------|---------------|--|--|--|
| (вид объекта недвижимости)     |               |  |  |  |
| Лист № ____ Раздела <b>4.2</b> |               | Всего листов раздела <b>4.2</b> : ____ |  | Всего разделов: ____   |
| 30.09.2021 № 99/2021/420826151 |               |  |  |  |
| Кадастровый номер:             |               |  | 02:22:000000:157 (единое землепользование) |  |
| Номер точки                    | Координаты, м |  | Описание закрепления на местности          | Средняя квадратическая погрешность определения координат характерных точек границы части земельного участка, м |
|                                | X             | Y                                      |  |  |
| 1                              | 2             | 3                                      | 4  | 5  |
| 264                            | 736222.79     | 1299998.25                             | данные отсутствуют                         | данные отсутствуют   |
| 264                            | 736222.79     | 1299998.25                             | данные отсутствуют                         | данные отсутствуют   |
| 265                            | 736222.83     | 1299998.29                             | данные отсутствуют                         | данные отсутствуют   |
| 265                            | 736222.83     | 1299998.29                             | данные отсутствуют                         | данные отсутствуют   |
| 266                            | 736222.84     | 1299998.34                             | данные отсутствуют                         | данные отсутствуют   |
| 266                            | 736222.84     | 1299998.34                             | данные отсутствуют                         | данные отсутствуют   |
| 267                            | 736222.83     | 1299998.39                             | данные отсутствуют                         | данные отсутствуют   |
| 267                            | 736222.83     | 1299998.39                             | данные отсутствуют                         | данные отсутствуют   |
| 268                            | 736221.7      | 1300000.32                             | данные отсутствуют                         | данные отсутствуют   |
| 268                            | 736221.7      | 1300000.32                             | данные отсутствуют                         | данные отсутствуют   |
| 269                            | 736221.66     | 1300000.36                             | данные отсутствуют                         | данные отсутствуют   |
| 269                            | 736221.66     | 1300000.36                             | данные отсутствуют                         | данные отсутствуют   |
| 271                            | 736097.53     | 1300202.99                             | данные отсутствуют                         | данные отсутствуют   |
| 271                            | 736097.53     | 1300202.99                             | данные отсутствуют                         | данные отсутствуют   |
| 272                            | 736095.61     | 1300201.86                             | данные отсутствуют                         | данные отсутствуют   |
| 272                            | 736095.61     | 1300201.86                             | данные отсутствуют                         | данные отсутствуют   |
| 273                            | 736095.57     | 1300201.82                             | данные отсутствуют                         | данные отсутствуют   |
| Государственный регистратор    |               |  |  | ФГИС ЕГРН  |
| полное наименование должности  |               |  | подпись                                    | инициалы, фамилия  |

М.П.



|                                       |  |   |                            |
|---------------------------------------|--|---|----------------------------|
| <b>Земельный участок</b>              |  |   |                            |
| (вид объекта недвижимости)            |  |   |                            |
| Лист № ____ Раздела <b>4.2</b>        | Всего листов раздела <b>4.2</b> : ____ | Всего разделов: ____                              | Всего листов выписки: ____ |
| <b>30.09.2021 № 99/2021/420826151</b> |  |   |                            |
| Кадастровый номер:                    |  | <b>02:22:000000:157 (единое землепользование)</b> |                            |

| Номер точки | Координаты, м |            | Описание закрепления на местности | Средняя квадратическая погрешность определения координат характерных точек границы части земельного участка, м |
|-------------|---------------|------------|-----------------------------------|--|
|             | X             | Y          |                                   |  |
| 1           | 2             | 3          | 4                                 | 5  |
| 273         | 736095.57     | 1300201.82 | данные отсутствуют                | данные отсутствуют   |
| 274         | 736095.56     | 1300201.77 | данные отсутствуют                | данные отсутствуют   |
| 274         | 736095.56     | 1300201.77 | данные отсутствуют                | данные отсутствуют   |
| 275         | 736095.57     | 1300201.72 | данные отсутствуют                | данные отсутствуют   |
| 275         | 736095.57     | 1300201.72 | данные отсутствуют                | данные отсутствуют   |
| 276         | 736096.71     | 1300199.79 | данные отсутствуют                | данные отсутствуют   |
| 276         | 736096.71     | 1300199.79 | данные отсутствуют                | данные отсутствуют   |
| 277         | 736096.75     | 1300199.75 | данные отсутствуют                | данные отсутствуют   |
| 277         | 736096.75     | 1300199.75 | данные отсутствуют                | данные отсутствуют   |
| 278         | 736096.8      | 1300199.74 | данные отсутствуют                | данные отсутствуют   |
| 278         | 736096.8      | 1300199.74 | данные отсутствуют                | данные отсутствуют   |
| 279         | 736096.85     | 1300199.75 | данные отсутствуют                | данные отсутствуют   |
| 279         | 736096.85     | 1300199.75 | данные отсутствуют                | данные отсутствуют   |
| 280         | 736098.77     | 1300200.89 | данные отсутствуют                | данные отсутствуют   |
| 280         | 736098.77     | 1300200.89 | данные отсутствуют                | данные отсутствуют   |
| 281         | 736098.81     | 1300200.93 | данные отсутствуют                | данные отсутствуют   |
| 281         | 736098.81     | 1300200.93 | данные отсутствуют                | данные отсутствуют   |

|                               |         |                   |
|-------------------------------|---------|-------------------|
| Государственный регистратор   |         | ФГИС ЕГРН         |
| полное наименование должности | подпись | инициалы, фамилия |

М.П.

|                                       |  |   |                            |
|---------------------------------------|--|---|----------------------------|
| <b>Земельный участок</b>              |  |   |                            |
| (вид объекта недвижимости)            |  |   |                            |
| Лист № ____ Раздела <b>4.2</b>        | Всего листов раздела <b>4.2</b> : ____ | Всего разделов: ____                              | Всего листов выписки: ____ |
| <b>30.09.2021 № 99/2021/420826151</b> |  |   |                            |
| Кадастровый номер:                    |  | <b>02:22:000000:157 (единое землепользование)</b> |                            |

| Номер точки | Координаты, м |            | Описание закрепления на местности | Средняя квадратическая погрешность определения координат характерных точек границы части земельного участка, м |
|-------------|---------------|------------|-----------------------------------|--|
|             | X             | Y          |                                   |  |
| 1           | 2             | 3          | 4                                 | 5  |
| 282         | 736098.82     | 1300200.98 | данные отсутствуют                | данные отсутствуют   |
| 282         | 736098.82     | 1300200.98 | данные отсутствуют                | данные отсутствуют   |
| 283         | 736098.81     | 1300201.03 | данные отсутствуют                | данные отсутствуют   |
| 283         | 736098.81     | 1300201.03 | данные отсутствуют                | данные отсутствуют   |
| 284         | 736097.67     | 1300202.95 | данные отсутствуют                | данные отсутствуют   |
| 284         | 736097.67     | 1300202.95 | данные отсутствуют                | данные отсутствуют   |
| 285         | 736097.63     | 1300202.99 | данные отсутствуют                | данные отсутствуют   |
| 285         | 736097.63     | 1300202.99 | данные отсутствуют                | данные отсутствуют   |
| 286         | 736329.53     | 1299796.15 | данные отсутствуют                | данные отсутствуют   |
| 286         | 736329.53     | 1299796.15 | данные отсутствуют                | данные отсутствуют   |
| 287         | 736329.49     | 1299796.14 | данные отсутствуют                | данные отсутствуют   |
| 287         | 736329.49     | 1299796.14 | данные отсутствуют                | данные отсутствуют   |
| 288         | 736327.48     | 1299795.16 | данные отсутствуют                | данные отсутствуют   |
| 288         | 736327.48     | 1299795.16 | данные отсутствуют                | данные отсутствуют   |
| 289         | 736327.47     | 1299795.16 | данные отсутствуют                | данные отсутствуют   |
| 289         | 736327.47     | 1299795.16 | данные отсутствуют                | данные отсутствуют   |
| 290         | 736327.43     | 1299795.12 | данные отсутствуют                | данные отсутствуют   |

|                               |         |                   |
|-------------------------------|---------|-------------------|
| Государственный регистратор   |         | ФГИС ЕГРН         |
| полное наименование должности | подпись | инициалы, фамилия |

М.П.

| Земельный участок              |               |  |  |  |
|--------------------------------|---------------|--|--|--|
| (вид объекта недвижимости)     |               |  |  |  |
| Лист № ____ Раздела <b>4.2</b> |               | Всего листов раздела <b>4.2</b> : ____ |  | Всего разделов: ____   |
| 30.09.2021 № 99/2021/420826151 |               |  |  |  |
| Кадастровый номер:             |               |  | 02:22:000000:157 (единое землепользование) |  |
| Номер точки                    | Координаты, м |  | Описание закрепления на местности          | Средняя квадратическая погрешность определения координат характерных точек границы части земельного участка, м |
|                                | X             | Y                                      |  |  |
| 1                              | 2             | 3                                      | 4  | 5  |
| 290                            | 736327.43     | 1299795.12                             | данные отсутствуют                         | данные отсутствуют   |
| 291                            | 736327.42     | 1299795.07                             | данные отсутствуют                         | данные отсутствуют   |
| 291                            | 736327.42     | 1299795.07                             | данные отсутствуют                         | данные отсутствуют   |
| 292                            | 736327.43     | 1299795.03                             | данные отсутствуют                         | данные отсутствуют   |
| 292                            | 736327.43     | 1299795.03                             | данные отсутствуют                         | данные отсутствуют   |
| 293                            | 736328.41     | 1299793.02                             | данные отсутствуют                         | данные отсутствуют   |
| 293                            | 736328.41     | 1299793.02                             | данные отсутствуют                         | данные отсутствуют   |
| 294                            | 736328.41     | 1299793.01                             | данные отсутствуют                         | данные отсутствуют   |
| 294                            | 736328.41     | 1299793.01                             | данные отсутствуют                         | данные отсутствуют   |
| 295                            | 736328.45     | 1299792.97                             | данные отсутствуют                         | данные отсутствуют   |
| 295                            | 736328.45     | 1299792.97                             | данные отсутствуют                         | данные отсутствуют   |
| 296                            | 736328.5      | 1299792.96                             | данные отсутствуют                         | данные отсутствуют   |
| 296                            | 736328.5      | 1299792.96                             | данные отсутствуют                         | данные отсутствуют   |
| 297                            | 736328.54     | 1299792.97                             | данные отсутствуют                         | данные отсутствуют   |
| 297                            | 736328.54     | 1299792.97                             | данные отсутствуют                         | данные отсутствуют   |
| 298                            | 736330.55     | 1299793.94                             | данные отсутствуют                         | данные отсутствуют   |
| 298                            | 736330.55     | 1299793.94                             | данные отсутствуют                         | данные отсутствуют   |
| Государственный регистратор    |               |  |  | ФГИС ЕГРН  |
| полное наименование должности  |               |  | подпись                                    | инициалы, фамилия  |

М.П.

Раздел 4.2

Выписка из Единого государственного реестра недвижимости об объекте недвижимости  
Сведения о частях земельного участка

| Земельный участок              |               |  |  |  |
|--------------------------------|---------------|--|--|--|
| (вид объекта недвижимости)     |               |  |  |  |
| Лист № ____ Раздела <b>4.2</b> |               | Всего листов раздела <b>4.2</b> : ____ |  | Всего разделов: ____   |
| 30.09.2021 № 99/2021/420826151 |               |  |  |  |
| Кадастровый номер:             |               |  | 02:22:000000:157 (единое землепользование) |  |
| Номер точки                    | Координаты, м |  | Описание закрепления на местности          | Средняя квадратическая погрешность определения координат характерных точек границы части земельного участка, м |
|                                | X             | Y                                      |  |  |
| 1                              | 2             | 3                                      | 4  | 5  |
| 299                            | 736330.56     | 1299793.94                             | данные отсутствуют                         | данные отсутствуют   |
| 299                            | 736330.56     | 1299793.94                             | данные отсутствуют                         | данные отсутствуют   |
| 300                            | 736330.6      | 1299793.98                             | данные отсутствуют                         | данные отсутствуют   |
| 300                            | 736330.6      | 1299793.98                             | данные отсутствуют                         | данные отсутствуют   |
| 301                            | 736330.61     | 1299794.03                             | данные отсутствуют                         | данные отсутствуют   |
| 301                            | 736330.61     | 1299794.03                             | данные отсутствуют                         | данные отсутствуют   |
| 302                            | 736330.6      | 1299794.07                             | данные отсутствуют                         | данные отсутствуют   |
| 302                            | 736330.6      | 1299794.07                             | данные отсутствуют                         | данные отсутствуют   |
| 303                            | 736329.62     | 1299796.09                             | данные отсутствуют                         | данные отсутствуют   |
| 303                            | 736329.62     | 1299796.09                             | данные отсутствуют                         | данные отсутствуют   |
| 304                            | 736329.62     | 1299796.1                              | данные отсутствуют                         | данные отсутствуют   |
| 304                            | 736329.62     | 1299796.1                              | данные отсутствуют                         | данные отсутствуют   |
| 305                            | 736329.58     | 1299796.14                             | данные отсутствуют                         | данные отсутствуют   |
| 305                            | 736329.58     | 1299796.14                             | данные отсутствуют                         | данные отсутствуют   |
| 306                            | 736157.87     | 1300101.08                             | данные отсутствуют                         | данные отсутствуют   |
| 306                            | 736157.87     | 1300101.08                             | данные отсутствуют                         | данные отсутствуют   |
| 307                            | 736157.82     | 1300101.07                             | данные отсутствуют                         | данные отсутствуют   |
| Государственный регистратор    |               |  |  | ФГИС ЕГРН  |
| полное наименование должности  |               |  | подпись                                    | инициалы, фамилия  |

М.П.

|                                       |  |   |                            |
|---------------------------------------|--|---|----------------------------|
| <b>Земельный участок</b>              |  |   |                            |
| (вид объекта недвижимости)            |  |   |                            |
| Лист № ____ Раздела <b>4.2</b>        | Всего листов раздела <b>4.2</b> : ____ | Всего разделов: ____                              | Всего листов выписки: ____ |
| <b>30.09.2021 № 99/2021/420826151</b> |  |   |                            |
| Кадастровый номер:                    |  | <b>02:22:000000:157 (единое землепользование)</b> |                            |

| Номер точки | Координаты, м |            | Описание закрепления на местности | Средняя квадратическая погрешность определения координат характерных точек границы части земельного участка, м |
|-------------|---------------|------------|-----------------------------------|--|
|             | X             | Y          |                                   |  |
| 1           | 2             | 3          | 4                                 | 5  |
| 307         | 736157.82     | 1300101.07 | данные отсутствуют                | данные отсутствуют   |
| 308         | 736157.82     | 1300101.06 | данные отсутствуют                | данные отсутствуют   |
| 308         | 736157.82     | 1300101.06 | данные отсутствуют                | данные отсутствуют   |
| 309         | 736155.93     | 1300099.87 | данные отсутствуют                | данные отсутствуют   |
| 309         | 736155.93     | 1300099.87 | данные отсутствуют                | данные отсутствуют   |
| 310         | 736155.9      | 1300099.84 | данные отсутствуют                | данные отсутствуют   |
| 310         | 736155.9      | 1300099.84 | данные отсутствуют                | данные отсутствуют   |
| 311         | 736155.88     | 1300099.79 | данные отсутствуют                | данные отсутствуют   |
| 311         | 736155.88     | 1300099.79 | данные отсутствуют                | данные отсутствуют   |
| 312         | 736155.9      | 1300099.74 | данные отсутствуют                | данные отсутствуют   |
| 312         | 736155.9      | 1300099.74 | данные отсутствуют                | данные отсутствуют   |
| 313         | 736157.09     | 1300097.85 | данные отсутствуют                | данные отсутствуют   |
| 313         | 736157.09     | 1300097.85 | данные отсутствуют                | данные отсутствуют   |
| 314         | 736157.12     | 1300097.81 | данные отсутствуют                | данные отсутствуют   |
| 314         | 736157.12     | 1300097.81 | данные отсутствуют                | данные отсутствуют   |
| 315         | 736157.17     | 1300097.8  | данные отсутствуют                | данные отсутствуют   |
| 315         | 736157.17     | 1300097.8  | данные отсутствуют                | данные отсутствуют   |

|                               |         |                   |
|-------------------------------|---------|-------------------|
| Государственный регистратор   |         | ФГИС ЕГРН         |
| полное наименование должности | подпись | инициалы, фамилия |

М.П.

|                                       |  |   |                            |
|---------------------------------------|--|---|----------------------------|
| <b>Земельный участок</b>              |  |   |                            |
| (вид объекта недвижимости)            |  |   |                            |
| Лист № ____ Раздела <b>4.2</b>        | Всего листов раздела <b>4.2</b> : ____ | Всего разделов: ____                              | Всего листов выписки: ____ |
| <b>30.09.2021 № 99/2021/420826151</b> |  |   |                            |
| Кадастровый номер:                    |  | <b>02:22:000000:157 (единое землепользование)</b> |                            |

| Номер точки | Координаты, м |            | Описание закрепления на местности | Средняя квадратическая погрешность определения координат характерных точек границы части земельного участка, м |
|-------------|---------------|------------|-----------------------------------|--|
|             | X             | Y          |                                   |  |
| 1           | 2             | 3          | 4                                 | 5  |
| 316         | 736157.22     | 1300097.81 | данные отсутствуют                | данные отсутствуют   |
| 316         | 736157.22     | 1300097.81 | данные отсутствуют                | данные отсутствуют   |
| 317         | 736157.22     | 1300097.82 | данные отсутствуют                | данные отсутствуют   |
| 317         | 736157.22     | 1300097.82 | данные отсутствуют                | данные отсутствуют   |
| 318         | 736159.11     | 1300099.01 | данные отсутствуют                | данные отсутствуют   |
| 318         | 736159.11     | 1300099.01 | данные отсутствуют                | данные отсутствуют   |
| 319         | 736159.15     | 1300099.04 | данные отсутствуют                | данные отсутствуют   |
| 319         | 736159.15     | 1300099.04 | данные отсутствуют                | данные отсутствуют   |
| 320         | 736159.16     | 1300099.09 | данные отсутствуют                | данные отсутствуют   |
| 320         | 736159.16     | 1300099.09 | данные отсутствуют                | данные отсутствуют   |
| 321         | 736159.15     | 1300099.14 | данные отсутствуют                | данные отсутствуют   |
| 321         | 736159.15     | 1300099.14 | данные отсутствуют                | данные отсутствуют   |
| 322         | 736157.96     | 1300101.03 | данные отсутствуют                | данные отсутствуют   |
| 322         | 736157.96     | 1300101.03 | данные отсутствуют                | данные отсутствуют   |
| 323         | 736157.92     | 1300101.07 | данные отсутствуют                | данные отсутствуют   |
| 323         | 736157.92     | 1300101.07 | данные отсутствуют                | данные отсутствуют   |
| 381         | 736878.95     | 1298695.85 | данные отсутствуют                | данные отсутствуют   |

|                               |         |                   |
|-------------------------------|---------|-------------------|
| Государственный регистратор   |         | ФГИС ЕГРН         |
| полное наименование должности | подпись | инициалы, фамилия |

М.П.

| Земельный участок              |               |  |  |  |
|--------------------------------|---------------|--|--|--|
| (вид объекта недвижимости)     |               |  |  |  |
| Лист № ____ Раздела <b>4.2</b> |               | Всего листов раздела <b>4.2</b> : ____ |  | Всего разделов: ____   |
| 30.09.2021 № 99/2021/420826151 |               |  |  |  |
| Кадастровый номер:             |               |  | 02:22:000000:157 (единое землепользование) |  |
| Номер точки                    | Координаты, м |  | Описание закрепления на местности          | Средняя квадратическая погрешность определения координат характерных точек границы части земельного участка, м |
|                                | X             | Y                                      |  |  |
| 1                              | 2             | 3                                      | 4  | 5  |
| 382                            | 736877.36     | 1298696.08                             | данные отсутствуют                         | данные отсутствуют   |
| 384                            | 736876.64     | 1298696.57                             | данные отсутствуют                         | данные отсутствуют   |
| 385                            | 736844.16     | 1298752.9                              | данные отсутствуют                         | данные отсутствуют   |
| 386                            | 736806.29     | 1298836.69                             | данные отсутствуют                         | данные отсутствуют   |
| 387                            | 736805.92     | 1298837.45                             | данные отсутствуют                         | данные отсутствуют   |
| 388                            | 736805.42     | 1298838.14                             | данные отсутствуют                         | данные отсутствуют   |
| 389                            | 736805.03     | 1298838.22                             | данные отсутствуют                         | данные отсутствуют   |
| 390                            | 736795.67     | 1298837.4                              | данные отсутствуют                         | данные отсутствуют   |
| 391                            | 736793.13     | 1298843.65                             | данные отсутствуют                         | данные отсутствуют   |
| 392                            | 736762.54     | 1298832.48                             | данные отсутствуют                         | данные отсутствуют   |
| 393                            | 736773.04     | 1298807.21                             | данные отсутствуют                         | данные отсутствуют   |
| 454                            | 737588.67     | 1297261.67                             | данные отсутствуют                         | данные отсутствуют   |
| 455                            | 737549.83     | 1297358.07                             | данные отсутствуют                         | данные отсутствуют   |
| 456                            | 737548.68     | 1297357.01                             | данные отсутствуют                         | данные отсутствуют   |
| 457                            | 737546.17     | 1297353.91                             | данные отсутствуют                         | данные отсутствуют   |
| 458                            | 737540.38     | 1297369.92                             | данные отсутствуют                         | данные отсутствуют   |
| 459                            | 737542.32     | 1297374.24                             | данные отсутствуют                         | данные отсутствуют   |
| Государственный регистратор    |               |  |  | ФГИС ЕГРН  |
| полное наименование должности  |               |  | подпись                                    | инициалы, фамилия  |

М.П.

Раздел 4.2

Выписка из Единого государственного реестра недвижимости об объекте недвижимости  
Сведения о частях земельного участка

| Земельный участок              |               |  |  |  |
|--------------------------------|---------------|--|--|--|
| (вид объекта недвижимости)     |               |  |  |  |
| Лист № ____ Раздела <b>4.2</b> |               | Всего листов раздела <b>4.2</b> : ____ |  | Всего разделов: ____   |
| 30.09.2021 № 99/2021/420826151 |               |  |  |  |
| Кадастровый номер:             |               |  | 02:22:000000:157 (единое землепользование) |  |
| Номер точки                    | Координаты, м |  | Описание закрепления на местности          | Средняя квадратическая погрешность определения координат характерных точек границы части земельного участка, м |
|                                | X             | Y                                      |  |  |
| 1                              | 2             | 3                                      | 4  | 5  |
| 460                            | 737542.8      | 1297375.49                             | данные отсутствуют                         | данные отсутствуют   |
| 461                            | 737508.2      | 1297461.38                             | данные отсутствуют                         | данные отсутствуют   |
| 462                            | 737501.33     | 1297478.77                             | данные отсутствуют                         | данные отсутствуют   |
| 463                            | 737436.62     | 1297640.52                             | данные отсутствуют                         | данные отсутствуют   |
| 464                            | 737421.81     | 1297675.72                             | данные отсутствуют                         | данные отсутствуют   |
| 465                            | 737395.6      | 1297740.05                             | данные отсутствуют                         | данные отсутствуют   |
| 466                            | 737363.17     | 1297818.05                             | данные отсутствуют                         | данные отсутствуют   |
| 467                            | 737338.86     | 1297876.29                             | данные отсутствуют                         | данные отсутствуют   |
| 468                            | 737310.35     | 1297945.11                             | данные отсутствуют                         | данные отсутствуют   |
| 469                            | 737283.14     | 1298013.2                              | данные отсутствуют                         | данные отсутствуют   |
| 470                            | 737256.87     | 1298075.52                             | данные отсутствуют                         | данные отсутствуют   |
| 471                            | 737231.01     | 1298137.89                             | данные отсутствуют                         | данные отсутствуют   |
| 472                            | 737225.74     | 1298150.93                             | данные отсутствуют                         | данные отсутствуют   |
| 473                            | 737180.45     | 1298249.62                             | данные отсутствуют                         | данные отсутствуют   |
| 474                            | 737180.22     | 1298250.06                             | данные отсутствуют                         | данные отсутствуют   |
| 475                            | 737144.31     | 1298297.1                              | данные отсутствуют                         | данные отсутствуют   |
| 476                            | 737101.83     | 1298353.59                             | данные отсутствуют                         | данные отсутствуют   |
| Государственный регистратор    |               |  |  | ФГИС ЕГРН  |
| полное наименование должности  |               |  | подпись                                    | инициалы, фамилия  |

М.П.

|                                       |  |   |                            |
|---------------------------------------|--|---|----------------------------|
| <b>Земельный участок</b>              |  |   |                            |
| (вид объекта недвижимости)            |  |   |                            |
| Лист № ____ Раздела <b>4.2</b>        | Всего листов раздела <b>4.2</b> : ____ | Всего разделов: ____                              | Всего листов выписки: ____ |
| <b>30.09.2021 № 99/2021/420826151</b> |  |   |                            |
| Кадастровый номер:                    |  | <b>02:22:000000:157 (единое землепользование)</b> |                            |

| Номер точки | Координаты, м |            | Описание закрепления на местности | Средняя квадратическая погрешность определения координат характерных точек границы части земельного участка, м |
|-------------|---------------|------------|-----------------------------------|--|
|             | X             | Y          |                                   |  |
| 1           | 2             | 3          | 4                                 | 5  |
| 477         | 737099.84     | 1298355.17 | данные отсутствуют                | данные отсутствуют   |
| 478         | 737098.1      | 1298354.85 | данные отсутствуют                | данные отсутствуют   |
| 479         | 737096.76     | 1298354.85 | данные отсутствуют                | данные отсутствуют   |
| 480         | 737096.26     | 1298354.98 | данные отсутствуют                | данные отсутствуют   |
| 481         | 737096.07     | 1298355.12 | данные отсутствуют                | данные отсутствуют   |
| 482         | 737095.12     | 1298356.01 | данные отсутствуют                | данные отсутствуют   |
| 483         | 737094.94     | 1298356.25 | данные отсутствуют                | данные отсутствуют   |
| 484         | 737094.81     | 1298356.67 | данные отсутствуют                | данные отсутствуют   |
| 485         | 737094.73     | 1298357.74 | данные отсутствуют                | данные отсутствуют   |
| 486         | 737094.62     | 1298359.08 | данные отсутствуют                | данные отсутствуют   |
| 487         | 737094.64     | 1298359.36 | данные отсутствуют                | данные отсутствуют   |
| 488         | 737094.88     | 1298360.56 | данные отсутствуют                | данные отсутствуют   |
| 489         | 737094.76     | 1298361.55 | данные отсутствуют                | данные отсутствуют   |
| 490         | 737078.62     | 1298381.17 | данные отсутствуют                | данные отсутствуют   |
| 491         | 737075.02     | 1298384.89 | данные отсутствуют                | данные отсутствуют   |
| 492         | 737072.22     | 1298385.59 | данные отсутствуют                | данные отсутствуют   |
| 493         | 737068.39     | 1298385.46 | данные отсутствуют                | данные отсутствуют   |

|                               |         |                   |
|-------------------------------|---------|-------------------|
| Государственный регистратор   |         | ФГИС ЕГРН         |
| полное наименование должности | подпись | инициалы, фамилия |

М.П.

|                                       |  |   |                            |
|---------------------------------------|--|---|----------------------------|
| <b>Земельный участок</b>              |  |   |                            |
| (вид объекта недвижимости)            |  |   |                            |
| Лист № ____ Раздела <b>4.2</b>        | Всего листов раздела <b>4.2</b> : ____ | Всего разделов: ____                              | Всего листов выписки: ____ |
| <b>30.09.2021 № 99/2021/420826151</b> |  |   |                            |
| Кадастровый номер:                    |  | <b>02:22:000000:157 (единое землепользование)</b> |                            |

| Номер точки | Координаты, м |            | Описание закрепления на местности | Средняя квадратическая погрешность определения координат характерных точек границы части земельного участка, м |
|-------------|---------------|------------|-----------------------------------|--|
|             | X             | Y          |                                   |  |
| 1           | 2             | 3          | 4                                 | 5  |
| 494         | 737068.15     | 1298385.48 | данные отсутствуют                | данные отсутствуют   |
| 495         | 737066.52     | 1298385.82 | данные отсутствуют                | данные отсутствуют   |
| 496         | 737066.23     | 1298385.94 | данные отсутствуют                | данные отсутствуют   |
| 497         | 737066.01     | 1298386.11 | данные отсутствуют                | данные отсутствуют   |
| 498         | 737062.18     | 1298390.15 | данные отсутствуют                | данные отсутствуют   |
| 499         | 737062.04     | 1298390.34 | данные отсутствуют                | данные отсутствуют   |
| 500         | 737058.92     | 1298396.17 | данные отсутствуют                | данные отсутствуют   |
| 501         | 737058.82     | 1298396.41 | данные отсутствуют                | данные отсутствуют   |
| 502         | 737058.39     | 1298398.25 | данные отсутствуют                | данные отсутствуют   |
| 503         | 737058.5      | 1298398.98 | данные отсутствуют                | данные отсутствуют   |
| 504         | 737059.47     | 1298400.51 | данные отсутствуют                | данные отсутствуют   |
| 505         | 737061.23     | 1298402.48 | данные отсутствуют                | данные отсутствуют   |
| 506         | 737061.42     | 1298402.64 | данные отсутствуют                | данные отсутствуют   |
| 507         | 737062.42     | 1298403.32 | данные отсутствуют                | данные отсутствуют   |
| 508         | 737062.79     | 1298404.13 | данные отсутствуют                | данные отсутствуют   |
| 509         | 737062.82     | 1298404.58 | данные отсутствуют                | данные отсутствуют   |
| 510         | 737062.09     | 1298405.88 | данные отсутствуют                | данные отсутствуют   |

|                               |         |                   |
|-------------------------------|---------|-------------------|
| Государственный регистратор   |         | ФГИС ЕГРН         |
| полное наименование должности | подпись | инициалы, фамилия |

М.П.

| Земельный участок              |               |  |  |  |
|--------------------------------|---------------|--|--|--|
| (вид объекта недвижимости)     |               |  |  |  |
| Лист № ____ Раздела <b>4.2</b> |               | Всего листов раздела <b>4.2</b> : ____ |  | Всего разделов: ____   |
| 30.09.2021 № 99/2021/420826151 |               |  |  |  |
| Кадастровый номер:             |               |  | 02:22:000000:157 (единое землепользование) |  |
| Номер точки                    | Координаты, м |  | Описание закрепления на местности          | Средняя квадратическая погрешность определения координат характерных точек границы части земельного участка, м |
|                                | X             | Y                                      |  |  |
| 1                              | 2             | 3                                      | 4  | 5  |
| 512                            | 737033.08     | 1298441.41                             | данные отсутствуют                         | данные отсутствуют   |
| 513                            | 737012.39     | 1298474.23                             | данные отсутствуют                         | данные отсутствуют   |
| 514                            | 737008.53     | 1298479.44                             | данные отсутствуют                         | данные отсутствуют   |
| 515                            | 737006.04     | 1298479.69                             | данные отсутствуют                         | данные отсутствуют   |
| 516                            | 737002.79     | 1298478.87                             | данные отсутствуют                         | данные отсутствуют   |
| 517                            | 736999.75     | 1298478.4                              | данные отсутствуют                         | данные отсутствуют   |
| 518                            | 736995.27     | 1298486.92                             | данные отсутствуют                         | данные отсутствуют   |
| 520                            | 736997.67     | 1298490.48                             | данные отсутствуют                         | данные отсутствуют   |
| 521                            | 736997.67     | 1298491.74                             | данные отсутствуют                         | данные отсутствуют   |
| 523                            | 736996.3      | 1298494.9                              | данные отсутствуют                         | данные отсутствуют   |
| 524                            | 736982.45     | 1298517.33                             | данные отсутствуют                         | данные отсутствуют   |
| 525                            | 736966.01     | 1298546.02                             | данные отсутствуют                         | данные отсутствуют   |
| 526                            | 736944.38     | 1298585.11                             | данные отсутствуют                         | данные отсутствуют   |
| 527                            | 736923.98     | 1298616.57                             | данные отсутствуют                         | данные отсутствуют   |
| 528                            | 736922.73     | 1298618.27                             | данные отсутствуют                         | данные отсутствуют   |
| 529                            | 736921.59     | 1298618.7                              | данные отсутствуют                         | данные отсутствуют   |
| 530                            | 736917.35     | 1298617.53                             | данные отсутствуют                         | данные отсутствуют   |
| Государственный регистратор    |               |  |  | ФГИС ЕГРН  |
| полное наименование должности  |               |  | подпись                                    | инициалы, фамилия  |

М.П.

Раздел 4.2

Выписка из Единого государственного реестра недвижимости об объекте недвижимости  
Сведения о частях земельного участка

| Земельный участок              |               |  |  |  |
|--------------------------------|---------------|--|--|--|
| (вид объекта недвижимости)     |               |  |  |  |
| Лист № ____ Раздела <b>4.2</b> |               | Всего листов раздела <b>4.2</b> : ____ |  | Всего разделов: ____   |
| 30.09.2021 № 99/2021/420826151 |               |  |  |  |
| Кадастровый номер:             |               |  | 02:22:000000:157 (единое землепользование) |  |
| Номер точки                    | Координаты, м |  | Описание закрепления на местности          | Средняя квадратическая погрешность определения координат характерных точек границы части земельного участка, м |
|                                | X             | Y                                      |  |  |
| 1                              | 2             | 3                                      | 4  | 5  |
| 531                            | 736916.96     | 1298617.39                             | данные отсутствуют                         | данные отсутствуют   |
| 532                            | 736907.88     | 1298632.48                             | данные отсутствуют                         | данные отсутствуют   |
| 533                            | 736911.37     | 1298636.58                             | данные отсутствуют                         | данные отсутствуют   |
| 534                            | 736911.65     | 1298637.67                             | данные отсутствуют                         | данные отсутствуют   |
| 535                            | 736910.88     | 1298639.63                             | данные отсутствуют                         | данные отсутствуют   |
| 536                            | 736907.75     | 1298643.87                             | данные отсутствуют                         | данные отсутствуют   |
| 537                            | 736894.21     | 1298663.25                             | данные отсутствуют                         | данные отсутствуют   |
| 538                            | 736892.54     | 1298664.86                             | данные отсутствуют                         | данные отсутствуют   |
| 539                            | 736872.32     | 1298689.62                             | данные отсутствуют                         | данные отсутствуют   |
| 540                            | 736864.64     | 1298686.05                             | данные отсутствуют                         | данные отсутствуют   |
| 541                            | 736844.76     | 1298674.67                             | данные отсутствуют                         | данные отсутствуют   |
| 830                            | 737532.54     | 1297299.75                             | данные отсутствуют                         | данные отсутствуют   |
| 1128                           | 737609.36     | 1294784.29                             | данные отсутствуют                         | данные отсутствуют   |
| 1129                           | 737643.73     | 1294756.53                             | данные отсутствуют                         | данные отсутствуют   |
| 1130                           | 737630.97     | 1294785.96                             | данные отсутствуют                         | данные отсутствуют   |
| 1257                           | 739166.86     | 1300324.55                             | данные отсутствуют                         | данные отсутствуют   |
| 1258                           | 739150.41     | 1300305.11                             | данные отсутствуют                         | данные отсутствуют   |
| Государственный регистратор    |               |  |  | ФГИС ЕГРН  |
| полное наименование должности  |               |  | подпись                                    | инициалы, фамилия  |

М.П.

|                                       |  |   |                            |
|---------------------------------------|--|---|----------------------------|
| <b>Земельный участок</b>              |  |   |                            |
| (вид объекта недвижимости)            |  |   |                            |
| Лист № ____ Раздела <b>4.2</b>        | Всего листов раздела <b>4.2</b> : ____ | Всего разделов: ____                              | Всего листов выписки: ____ |
| <b>30.09.2021 № 99/2021/420826151</b> |  |   |                            |
| Кадастровый номер:                    |  | <b>02:22:000000:157 (единое землепользование)</b> |                            |

| Номер точки                   | Координаты, м |            | Описание закрепления на местности | Средняя квадратическая погрешность определения координат характерных точек границы части земельного участка, м |
|-------------------------------|---------------|------------|-----------------------------------|--|
|                               | X             | Y          |                                   |  |
| 1                             | 2             | 3          | 4                                 | 5  |
| 1262                          | 739122.51     | 1300141.53 | данные отсутствуют                | данные отсутствуют   |
| 1263                          | 739087.15     | 1300156.07 | данные отсутствуют                | данные отсутствуют   |
| 1267                          | 739004.78     | 1299973.36 | данные отсутствуют                | данные отсутствуют   |
| 1270                          | 739003.11     | 1299962.61 | данные отсутствуют                | данные отсутствуют   |
| 1271                          | 739001.01     | 1299960.16 | данные отсутствуют                | данные отсутствуют   |
| 1276                          | 739096.82     | 1299810.37 | данные отсутствуют                | данные отсутствуют   |
| 1277                          | 739293.47     | 1299968.34 | данные отсутствуют                | данные отсутствуют   |
| 1279                          | 739489.28     | 1300123.24 | данные отсутствуют                | данные отсутствуют   |
| 1281                          | 739509.57     | 1300145.45 | данные отсутствуют                | данные отсутствуют   |
| 1282                          | 739581.83     | 1300224.55 | данные отсутствуют                | данные отсутствуют   |
| 1292                          | 740119.83     | 1300812.83 | данные отсутствуют                | данные отсутствуют   |
| 1407                          | 738681.87     | 1298798.89 | данные отсутствуют                | данные отсутствуют   |
| 1408                          | 738681.82     | 1298798.88 | данные отсутствуют                | данные отсутствуют   |
| 1409                          | 738681.81     | 1298798.87 | данные отсутствуют                | данные отсутствуют   |
| 1410                          | 738680.1      | 1298797.44 | данные отсутствуют                | данные отсутствуют   |
| 1411                          | 738680.08     | 1298797.41 | данные отсутствуют                | данные отсутствуют   |
| 1412                          | 738680.06     | 1298797.36 | данные отсутствуют                | данные отсутствуют   |
| Государственный регистратор   |               |            |                                   | ФГИС ЕГРН  |
| полное наименование должности |               |            | подпись                           | инициалы, фамилия  |

М.П.

|                                       |  |   |                            |
|---------------------------------------|--|---|----------------------------|
| <b>Земельный участок</b>              |  |   |                            |
| (вид объекта недвижимости)            |  |   |                            |
| Лист № ____ Раздела <b>4.2</b>        | Всего листов раздела <b>4.2</b> : ____ | Всего разделов: ____                              | Всего листов выписки: ____ |
| <b>30.09.2021 № 99/2021/420826151</b> |  |   |                            |
| Кадастровый номер:                    |  | <b>02:22:000000:157 (единое землепользование)</b> |                            |

| Номер точки                   | Координаты, м |            | Описание закрепления на местности | Средняя квадратическая погрешность определения координат характерных точек границы части земельного участка, м |
|-------------------------------|---------------|------------|-----------------------------------|--|
|                               | X             | Y          |                                   |  |
| 1                             | 2             | 3          | 4                                 | 5  |
| 1413                          | 738680.08     | 1298797.31 | данные отсутствуют                | данные отсутствуют   |
| 1414                          | 738680.08     | 1298797.3  | данные отсутствуют                | данные отсутствуют   |
| 1415                          | 738681.52     | 1298795.58 | данные отсутствуют                | данные отсутствуют   |
| 1416                          | 738681.55     | 1298795.55 | данные отсутствуют                | данные отсутствуют   |
| 1417                          | 738681.6      | 1298795.54 | данные отсутствуют                | данные отсутствуют   |
| 1418                          | 738681.65     | 1298795.55 | данные отсутствуют                | данные отсутствуют   |
| 1419                          | 738681.67     | 1298795.56 | данные отсутствуют                | данные отсутствуют   |
| 1421                          | 738683.4      | 1298797.03 | данные отсутствуют                | данные отсутствуют   |
| 1422                          | 738683.41     | 1298797.08 | данные отсутствуют                | данные отсутствуют   |
| 1423                          | 738683.4      | 1298797.13 | данные отсутствуют                | данные отсутствуют   |
| 1424                          | 738683.39     | 1298797.14 | данные отсутствуют                | данные отсутствуют   |
| 1425                          | 738681.95     | 1298798.85 | данные отсутствуют                | данные отсутствуют   |
| 1426                          | 738681.92     | 1298798.88 | данные отсутствуют                | данные отсутствуют   |
| 1427                          | 738762.15     | 1298714.55 | данные отсутствуют                | данные отсутствуют   |
| 1428                          | 738762.1      | 1298714.54 | данные отсутствуют                | данные отсутствуют   |
| 1429                          | 738762.09     | 1298714.53 | данные отсутствуют                | данные отсутствуют   |
| 1430                          | 738756.64     | 1298709.91 | данные отсутствуют                | данные отсутствуют   |
| Государственный регистратор   |               |            |                                   | ФГИС ЕГРН  |
| полное наименование должности |               |            | подпись                           | инициалы, фамилия  |

М.П.

| Земельный участок              |               |  |  |  |
|--------------------------------|---------------|--|--|--|
| (вид объекта недвижимости)     |               |  |  |  |
| Лист № ____ Раздела <u>4.2</u> |               | Всего листов раздела <u>4.2</u> : ____ |  | Всего разделов: ____   |
| 30.09.2021 № 99/2021/420826151 |               |  |  |  |
| Кадастровый номер:             |               |  | 02:22:000000:157 (единое землепользование) |  |
| Номер точки                    | Координаты, м |  | Описание закрепления на местности          | Средняя квадратическая погрешность определения координат характерных точек границы части земельного участка, м |
|                                | X             | Y                                      |  |  |
| 1                              | 2             | 3                                      | 4  | 5  |
| 1431                           | 738756.11     | 1298709.61                             | данные отсутствуют                         | данные отсутствуют   |
| 1432                           | 738748.08     | 1298712.05                             | данные отсутствуют                         | данные отсутствуют   |
| 1433                           | 738748.05     | 1298712.05                             | данные отсутствуют                         | данные отсутствуют   |
| 1436                           | 738747.96     | 1298711.98                             | данные отсутствуют                         | данные отсутствуют   |
| 1437                           | 738747.38     | 1298710.07                             | данные отсутствуют                         | данные отсутствуют   |
| 1438                           | 738747.37     | 1298710.04                             | данные отсутствуют                         | данные отсутствуют   |
| 1439                           | 738747.38     | 1298709.99                             | данные отсутствуют                         | данные отсутствуют   |
| 1440                           | 738747.42     | 1298709.95                             | данные отсутствуют                         | данные отсутствуют   |
| 1441                           | 738747.44     | 1298709.94                             | данные отсутствуют                         | данные отсутствуют   |
| 1442                           | 738755.43     | 1298707.51                             | данные отсутствуют                         | данные отсутствуют   |
| 1443                           | 738755.89     | 1298699.15                             | данные отсутствуют                         | данные отсутствуют   |
| 1444                           | 738755.9      | 1298699.11                             | данные отсутствуют                         | данные отсутствуют   |
| 1445                           | 738755.94     | 1298699.07                             | данные отсутствуют                         | данные отсутствуют   |
| 1446                           | 738755.99     | 1298699.06                             | данные отсутствуют                         | данные отсутствуют   |
| 1448                           | 738757.99     | 1298699.17                             | данные отсутствуют                         | данные отсутствуют   |
| 1449                           | 738758.04     | 1298699.18                             | данные отсутствуют                         | данные отсутствуют   |
| 1450                           | 738758.07     | 1298699.22                             | данные отсутствуют                         | данные отсутствуют   |
| Государственный регистратор    |               |  |  | ФГИС ЕГРН  |
| полное наименование должности  |               |  | подпись                                    | инициалы, фамилия  |

М.П.

Раздел 4.2

Выписка из Единого государственного реестра недвижимости об объекте недвижимости  
Сведения о частях земельного участка

| Земельный участок              |               |  |  |  |
|--------------------------------|---------------|--|--|--|
| (вид объекта недвижимости)     |               |  |  |  |
| Лист № ____ Раздела <u>4.2</u> |               | Всего листов раздела <u>4.2</u> : ____ |  | Всего разделов: ____   |
| 30.09.2021 № 99/2021/420826151 |               |  |  |  |
| Кадастровый номер:             |               |  | 02:22:000000:157 (единое землепользование) |  |
| Номер точки                    | Координаты, м |  | Описание закрепления на местности          | Средняя квадратическая погрешность определения координат характерных точек границы части земельного участка, м |
|                                | X             | Y                                      |  |  |
| 1                              | 2             | 3                                      | 4  | 5  |
| 1451                           | 738758.09     | 1298699.27                             | данные отсутствуют                         | данные отсутствуют   |
| 1452                           | 738758.09     | 1298699.28                             | данные отсутствуют                         | данные отсутствуют   |
| 1453                           | 738757.62     | 1298707.72                             | данные отсутствуют                         | данные отсутствуют   |
| 1454                           | 738758.05     | 1298708.23                             | данные отсутствуют                         | данные отсутствуют   |
| 1460                           | 738762.23     | 1298714.51                             | данные отсутствуют                         | данные отсутствуют   |
| 1461                           | 738762.2      | 1298714.54                             | данные отсутствуют                         | данные отсутствуют   |
| 1462                           | 739023.89     | 1299756.21                             | данные отсутствуют                         | данные отсутствуют   |
| 1463                           | 739298.32     | 1299970.86                             | данные отсутствуют                         | данные отсутствуют   |
| 1464                           | 739300.25     | 1299972.55                             | данные отсутствуют                         | данные отсутствуют   |
| 1465                           | 739455.81     | 1300104.11                             | данные отсутствуют                         | данные отсутствуют   |
| 1466                           | 739474.98     | 1300109.51                             | данные отсутствуют                         | данные отсутствуют   |
| 1467                           | 739505.36     | 1300140.82                             | данные отсутствуют                         | данные отсутствуют   |
| 1468                           | 739572.58     | 1300233.8                              | данные отсутствуют                         | данные отсутствуют   |
| 1469                           | 739477.97     | 1300132.69                             | данные отсутствуют                         | данные отсутствуют   |
| 1470                           | 739445.49     | 1300123.53                             | данные отсутствуют                         | данные отсутствуют   |
| 1471                           | 739293.49     | 1299994.98                             | данные отсутствуют                         | данные отсутствуют   |
| 1472                           | 739221.81     | 1300060.05                             | данные отсутствуют                         | данные отсутствуют   |
| Государственный регистратор    |               |  |  | ФГИС ЕГРН  |
| полное наименование должности  |               |  | подпись                                    | инициалы, фамилия  |

М.П.



| Земельный участок              |               |  |  |  |
|--------------------------------|---------------|--|--|--|
| (вид объекта недвижимости)     |               |  |  |  |
| Лист № ____ Раздела <b>4.2</b> |               | Всего листов раздела <b>4.2</b> : ____ |  | Всего разделов: ____   |
| 30.09.2021 № 99/2021/420826151 |               |  |  |  |
| Кадастровый номер:             |               |  | 02:22:000000:157 (единое землепользование) |  |
| Номер точки                    | Координаты, м |  | Описание закрепления на местности          | Средняя квадратическая погрешность определения координат характерных точек границы части земельного участка, м |
|                                | X             | Y                                      |  |  |
| 1                              | 2             | 3                                      | 4  | 5  |
| 1473                           | 739144.48     | 1300127.43                             | данные отсутствуют                         | данные отсутствуют   |
| 1474                           | 739152.27     | 1300186.98                             | данные отсутствуют                         | данные отсутствуют   |
| 1475                           | 739125.17     | 1300145.59                             | данные отсутствуют                         | данные отсутствуют   |
| 1476                           | 739125.01     | 1300144.39                             | данные отсутствуют                         | данные отсутствуют   |
| 1477                           | 739124.61     | 1300144.74                             | данные отсутствуют                         | данные отсутствуют   |
| 1478                           | 739084.43     | 1300151.23                             | данные отсутствуют                         | данные отсутствуют   |
| 1479                           | 739121.66     | 1300118.79                             | данные отсутствуют                         | данные отсутствуют   |
| 1480                           | 739106.7      | 1300004.33                             | данные отсутствуют                         | данные отсутствуют   |
| 1481                           | 739004.32     | 1299982.29                             | данные отсутствуют                         | данные отсутствуют   |
| 1482                           | 739000.94     | 1299959.57                             | данные отсутствуют                         | данные отсутствуют   |
| 1483                           | 739118.68     | 1299984.92                             | данные отсутствуют                         | данные отсутствуют   |
| 1484                           | 739127.13     | 1299994.83                             | данные отсутствуют                         | данные отсутствуют   |
| 1485                           | 739141.13     | 1300101.83                             | данные отсутствуют                         | данные отсутствуют   |
| 1486                           | 739207.52     | 1300043.98                             | данные отсутствуют                         | данные отсутствуют   |
| 1487                           | 739277.09     | 1299980.83                             | данные отсутствуют                         | данные отсутствуют   |
| 1488                           | 739200.39     | 1299913.54                             | данные отсутствуют                         | данные отсутствуют   |
| 1489                           | 739158.06     | 1299874.71                             | данные отсутствуют                         | данные отсутствуют   |
| Государственный регистратор    |               |  |  | ФГИС ЕГРН  |
| полное наименование должности  |               |  | подпись                                    | инициалы, фамилия  |

М.П.

| Земельный участок              |               |  |  |  |
|--------------------------------|---------------|--|--|--|
| (вид объекта недвижимости)     |               |  |  |  |
| Лист № ____ Раздела <b>4.2</b> |               | Всего листов раздела <b>4.2</b> : ____ |  | Всего разделов: ____   |
| 30.09.2021 № 99/2021/420826151 |               |  |  |  |
| Кадастровый номер:             |               |  | 02:22:000000:157 (единое землепользование) |  |
| Номер точки                    | Координаты, м |  | Описание закрепления на местности          | Средняя квадратическая погрешность определения координат характерных точек границы части земельного участка, м |
|                                | X             | Y                                      |  |  |
| 1                              | 2             | 3                                      | 4  | 5  |
| 1490                           | 739072.17     | 1299800.59                             | данные отсутствуют                         | данные отсутствуют   |
| 1491                           | 739039.03     | 1299771.51                             | данные отсутствуют                         | данные отсутствуют   |
| 1492                           | 738981.28     | 1299823.42                             | данные отсутствуют                         | данные отсутствуют   |
| 1493                           | 738974.55     | 1299800.56                             | данные отсутствуют                         | данные отсутствуют   |
| 1494                           | 739170.93     | 1300329.7                              | данные отсутствуют                         | данные отсутствуют   |
| 1495                           | 739144.97     | 1300296.96                             | данные отсутствуют                         | данные отсутствуют   |
| 1496                           | 739134.39     | 1300216.07                             | данные отсутствуют                         | данные отсутствуют   |
| 1497                           | 739152.68     | 1300190.14                             | данные отсутствуют                         | данные отсутствуют   |
| 1498                           | 740186.31     | 1300856.43                             | данные отсутствуют                         | данные отсутствуют   |
| 1499                           | 740175.25     | 1300876.02                             | данные отсутствуют                         | данные отсутствуют   |
| 1500                           | 740117.84     | 1300815.45                             | данные отсутствуют                         | данные отсутствуют   |
| 1501                           | 740134.1      | 1300801.35                             | данные отсутствуют                         | данные отсутствуют   |
| 1502                           | 739210.29     | 1300623.77                             | данные отсутствуют                         | данные отсутствуют   |
| 1503                           | 739238.09     | 1300658.07                             | данные отсутствуют                         | данные отсутствуют   |
| 1504                           | 739244.12     | 1300666.93                             | данные отсутствуют                         | данные отсутствуют   |
| 1505                           | 739401.3      | 1300867.86                             | данные отсутствуют                         | данные отсутствуют   |
| 1506                           | 739542.39     | 1301047.16                             | данные отсутствуют                         | данные отсутствуют   |
| Государственный регистратор    |               |  |  | ФГИС ЕГРН  |
| полное наименование должности  |               |  | подпись                                    | инициалы, фамилия  |

М.П.

| Земельный участок              |               |  |  |  |
|--------------------------------|---------------|--|--|--|
| (вид объекта недвижимости)     |               |  |  |  |
| Лист № ____ Раздела <b>4.2</b> |               | Всего листов раздела <b>4.2</b> : ____ |  | Всего разделов: ____   |
| 30.09.2021 № 99/2021/420826151 |               |  |  |  |
| Кадастровый номер:             |               |  | 02:22:000000:157 (единое землепользование) |  |
| Номер точки                    | Координаты, м |  | Описание закрепления на местности          | Средняя квадратическая погрешность определения координат характерных точек границы части земельного участка, м |
|                                | X             | Y                                      |  |  |
| 1                              | 2             | 3                                      | 4  | 5  |
| 1507                           | 739702.92     | 1301253.24                             | данные отсутствуют                         | данные отсутствуют   |
| 1508                           | 739782.74     | 1301356.06                             | данные отсутствуют                         | данные отсутствуют   |
| 1509                           | 739765.53     | 1301368.96                             | данные отсутствуют                         | данные отсутствуют   |
| 1510                           | 739685.95     | 1301266.44                             | данные отсутствуют                         | данные отсутствуют   |
| 1511                           | 739525.46     | 1301060.42                             | данные отсутствуют                         | данные отсутствуют   |
| 1512                           | 739384.38     | 1300881.13                             | данные отсутствуют                         | данные отсутствуют   |
| 1513                           | 739233.74     | 1300688.55                             | данные отсутствуют                         | данные отсутствуют   |
| 1514                           | 739224.81     | 1300675.83                             | данные отсутствуют                         | данные отсутствуют   |
| 1515                           | 739191.43     | 1300634.66                             | данные отсутствуют                         | данные отсутствуют   |
| 1516                           | 737399.7      | 1298259.99                             | данные отсутствуют                         | данные отсутствуют   |
| 1517                           | 737387.25     | 1298278.3                              | данные отсутствуют                         | данные отсутствуют   |
| 1518                           | 737342.46     | 1298261.59                             | данные отсутствуют                         | данные отсутствуют   |
| 1519                           | 737354.2      | 1298243.02                             | данные отсутствуют                         | данные отсутствуют   |
| 1520                           | 736717.87     | 1298370.53                             | данные отсутствуют                         | данные отсутствуют   |
| 1521                           | 736958.11     | 1298492.26                             | данные отсутствуют                         | данные отсутствуют   |
| 1522                           | 737016.1      | 1298482.11                             | данные отсутствуют                         | данные отсутствуют   |
| 1523                           | 737009.68     | 1298492.9                              | данные отсутствуют                         | данные отсутствуют   |
| Государственный регистратор    |               |  |  | ФГИС ЕГРН  |
| полное наименование должности  |               |  | подпись                                    | инициалы, фамилия  |

М.П.

Раздел 4.2

Выписка из Единого государственного реестра недвижимости об объекте недвижимости  
Сведения о частях земельного участка

| Земельный участок              |               |  |  |  |
|--------------------------------|---------------|--|--|--|
| (вид объекта недвижимости)     |               |  |  |  |
| Лист № ____ Раздела <b>4.2</b> |               | Всего листов раздела <b>4.2</b> : ____ |  | Всего разделов: ____   |
| 30.09.2021 № 99/2021/420826151 |               |  |  |  |
| Кадастровый номер:             |               |  | 02:22:000000:157 (единое землепользование) |  |
| Номер точки                    | Координаты, м |  | Описание закрепления на местности          | Средняя квадратическая погрешность определения координат характерных точек границы части земельного участка, м |
|                                | X             | Y                                      |  |  |
| 1                              | 2             | 3                                      | 4  | 5  |
| 1524                           | 737001.6      | 1298506.47                             | данные отсутствуют                         | данные отсутствуют   |
| 1525                           | 736954.77     | 1298514.67                             | данные отсутствуют                         | данные отсутствуют   |
| 1526                           | 736708.15     | 1298389.71                             | данные отсутствуют                         | данные отсутствуют   |
| 1527                           | 738801.99     | 1298687.71                             | данные отсутствуют                         | данные отсутствуют   |
| 1528                           | 738767.69     | 1298718.71                             | данные отсутствуют                         | данные отсутствуют   |
| 1529                           | 738692.76     | 1298806.21                             | данные отсутствуют                         | данные отсутствуют   |
| 1530                           | 738615.28     | 1298898.31                             | данные отсутствуют                         | данные отсутствуют   |
| 1531                           | 738613.73     | 1298900.24                             | данные отсутствуют                         | данные отсутствуют   |
| 1532                           | 738589.88     | 1298875.68                             | данные отсутствуют                         | данные отсутствуют   |
| 1533                           | 738666.79     | 1298784.27                             | данные отсутствуют                         | данные отсутствуют   |
| 1534                           | 738742.58     | 1298695.76                             | данные отсутствуют                         | данные отсутствуют   |
| 1535                           | 738782.55     | 1298659.59                             | данные отсутствуют                         | данные отсутствуют   |
| 1536                           | 738683.37     | 1298797                                | данные отсутствуют                         | данные отсутствуют   |
| 1537                           | 738747.97     | 1298712                                | данные отсутствуют                         | данные отсутствуют   |
| 1538                           | 738748        | 1298712.04                             | данные отсутствуют                         | данные отсутствуют   |
| 1539                           | 738763.54     | 1298712.99                             | данные отсутствуют                         | данные отсутствуют   |
| 1540                           | 738763.55     | 1298712.98                             | данные отсутствуют                         | данные отсутствуют   |
| Государственный регистратор    |               |  |  | ФГИС ЕГРН  |
| полное наименование должности  |               |  | подпись                                    | инициалы, фамилия  |

М.П.

| Земельный участок              |               |  |  |  |
|--------------------------------|---------------|--|--|--|
| (вид объекта недвижимости)     |               |  |  |  |
| Лист № ____ Раздела <b>4.2</b> |               | Всего листов раздела <b>4.2</b> : ____ |  | Всего разделов: ____   |
| 30.09.2021 № 99/2021/420826151 |               |  |  |  |
| Кадастровый номер:             |               |  | 02:22:000000:157 (единое землепользование) |  |
| Номер точки                    | Координаты, м |  | Описание закрепления на местности          | Средняя квадратическая погрешность определения координат характерных точек границы части земельного участка, м |
|                                | X             | Y                                      |  |  |
| 1                              | 2             | 3                                      | 4  | 5  |
| 1541                           | 738763.56     | 1298712.93                             | данные отсутствуют                         | данные отсутствуют   |
| 1542                           | 738763.55     | 1298712.88                             | данные отсутствуют                         | данные отсутствуют   |
| 1543                           | 738763.52     | 1298712.85                             | данные отсутствуют                         | данные отсутствуют   |
| 1544                           | 738756        | 1298699.06                             | данные отсутствуют                         | данные отсутствуют   |
| 1545                           | 736321.78     | 1299775.28                             | данные отсутствуют                         | данные отсутствуют   |
| 1546                           | 736145.57     | 1300153.55                             | данные отсутствуют                         | данные отсутствуют   |
| 1547                           | 736110.73     | 1300209.63                             | данные отсутствуют                         | данные отсутствуют   |
| 1548                           | 736100.94     | 1300226.39                             | данные отсутствуют                         | данные отсутствуют   |
| 1549                           | 736097.46     | 1300232.33                             | данные отсутствуют                         | данные отсутствуют   |
| 1550                           | 736085.7      | 1300252.45                             | данные отсутствуют                         | данные отсутствуют   |
| 1551                           | 736013.49     | 1300353.71                             | данные отсутствуют                         | данные отсутствуют   |
| 1552                           | 735996.51     | 1300337.64                             | данные отсутствуют                         | данные отсутствуют   |
| 1553                           | 736081.5      | 1300192.26                             | данные отсутствуют                         | данные отсутствуют   |
| 1554                           | 736269.13     | 1299890.54                             | данные отсутствуют                         | данные отсутствуют   |
| 1555                           | 736097.58     | 1300203                                | данные отсутствуют                         | данные отсутствуют   |
| 1555                           | 736097.58     | 1300203                                | данные отсутствуют                         | данные отсутствуют   |
| 1556                           | 736286.87     | 1299901                                | данные отсутствуют                         | данные отсутствуют   |
| Государственный регистратор    |               |  |  | ФГИС ЕГРН  |
| полное наименование должности  |               |  | подпись                                    | инициалы, фамилия  |

М.П.

| Земельный участок              |               |  |  |  |
|--------------------------------|---------------|--|--|--|
| (вид объекта недвижимости)     |               |  |  |  |
| Лист № ____ Раздела <b>4.2</b> |               | Всего листов раздела <b>4.2</b> : ____ |  | Всего разделов: ____   |
| 30.09.2021 № 99/2021/420826151 |               |  |  |  |
| Кадастровый номер:             |               |  | 02:22:000000:157 (единое землепользование) |  |
| Номер точки                    | Координаты, м |  | Описание закрепления на местности          | Средняя квадратическая погрешность определения координат характерных точек границы части земельного участка, м |
|                                | X             | Y                                      |  |  |
| 1                              | 2             | 3                                      | 4  | 5  |
| 1556                           | 736286.87     | 1299901                                | данные отсутствуют                         | данные отсутствуют   |
| 1557                           | 735286.15     | 1299886.74                             | данные отсутствуют                         | данные отсутствуют   |
| 1558                           | 735352.14     | 1299926.52                             | данные отсутствуют                         | данные отсутствуют   |
| 1559                           | 735352        | 1299926.81                             | данные отсутствуют                         | данные отсутствуют   |
| 1560                           | 735325.6      | 1299950.22                             | данные отсутствуют                         | данные отсутствуют   |
| 1561                           | 735161.85     | 1299851.51                             | данные отсутствуют                         | данные отсутствуют   |
| 1562                           | 737639.4      | 1294766.52                             | данные отсутствуют                         | данные отсутствуют   |
| 1562                           | 737639.4      | 1294766.52                             | данные отсутствуют                         | данные отсутствуют   |
| 1563                           | 737636.03     | 1294774.29                             | данные отсутствуют                         | данные отсутствуют   |
| 1563                           | 737636.03     | 1294774.29                             | данные отсутствуют                         | данные отсутствуют   |
| 1564                           | 737635.13     | 1294763.48                             | данные отсутствуют                         | данные отсутствуют   |
| 1564                           | 737635.13     | 1294763.48                             | данные отсутствуют                         | данные отсутствуют   |
| 1565                           | 737638.89     | 1294760.44                             | данные отсутствуют                         | данные отсутствуют   |
| 1565                           | 737638.89     | 1294760.44                             | данные отсутствуют                         | данные отсутствуют   |
| 1566                           | 737056.48     | 1298412                                | данные отсутствуют                         | данные отсутствуют   |
| 1567                           | 736997        | 1298488.98                             | данные отсутствуют                         | данные отсутствуют   |
| 1568                           | 736997.32     | 1298493                                | данные отсутствуют                         | данные отсутствуют   |
| Государственный регистратор    |               |  |  | ФГИС ЕГРН  |
| полное наименование должности  |               |  | подпись                                    | инициалы, фамилия  |

М.П.

| Земельный участок              |               |  |  |  |
|--------------------------------|---------------|--|--|--|
| (вид объекта недвижимости)     |               |  |  |  |
| Лист № ____ Раздела <u>4.2</u> |               | Всего листов раздела <u>4.2</u> : ____ |  | Всего разделов: ____   |
| 30.09.2021 № 99/2021/420826151 |               |  |  |  |
| Кадастровый номер:             |               |  | 02:22:000000:157 (единое землепользование) |  |
| Номер точки                    | Координаты, м |  | Описание закрепления на местности          | Средняя квадратическая погрешность определения координат характерных точек границы части земельного участка, м |
|                                | X             | Y                                      |  |  |
| 1                              | 2             | 3                                      | 4  | 5  |
| 1569                           | 736835.59     | 1298668.1                              | данные отсутствуют                         | данные отсутствуют   |
| 1570                           | 736836.19     | 1298667.18                             | данные отсутствуют                         | данные отсутствуют   |
| 1571                           | 736841.26     | 1298661.24                             | данные отсутствуют                         | данные отсутствуют   |
| 1572                           | 736841.62     | 1298660.88                             | данные отсутствуют                         | данные отсутствуют   |
| 1573                           | 736842.42     | 1298660.2                              | данные отсутствуют                         | данные отсутствуют   |
| 1574                           | 736842.96     | 1298656.99                             | данные отсутствуют                         | данные отсутствуют   |
| 1575                           | 736844.7      | 1298649.96                             | данные отсутствуют                         | данные отсутствуют   |
| 1576                           | 736845.27     | 1298648.29                             | данные отсутствуют                         | данные отсутствуют   |
| 1577                           | 736845.39     | 1298647.96                             | данные отсутствуют                         | данные отсутствуют   |
| 1578                           | 736851.92     | 1298635.69                             | данные отсутствуют                         | данные отсутствуют   |
| 1579                           | 736852.84     | 1298634.47                             | данные отсутствуют                         | данные отсутствуют   |
| 1580                           | 736853.01     | 1298634.25                             | данные отсутствуют                         | данные отсутствуют   |
| 1581                           | 736855.14     | 1298631.87                             | данные отсутствуют                         | данные отсутствуют   |
| 1582                           | 736866.76     | 1298615.23                             | данные отсутствуют                         | данные отсутствуют   |
| 1583                           | 736867.3      | 1298614.48                             | данные отсутствуют                         | данные отсутствуют   |
| 1584                           | 736867.52     | 1298614.18                             | данные отсутствуют                         | данные отсутствуют   |
| 1585                           | 736868.88     | 1298612.34                             | данные отсутствуют                         | данные отсутствуют   |
| Государственный регистратор    |               |  |  | ФГИС ЕГРН  |
| полное наименование должности  |               |  | подпись                                    | инициалы, фамилия  |

М.П.

Раздел 4.2

Выписка из Единого государственного реестра недвижимости об объекте недвижимости  
Сведения о частях земельного участка

| Земельный участок              |               |  |  |  |
|--------------------------------|---------------|--|--|--|
| (вид объекта недвижимости)     |               |  |  |  |
| Лист № ____ Раздела <u>4.2</u> |               | Всего листов раздела <u>4.2</u> : ____ |  | Всего разделов: ____   |
| 30.09.2021 № 99/2021/420826151 |               |  |  |  |
| Кадастровый номер:             |               |  | 02:22:000000:157 (единое землепользование) |  |
| Номер точки                    | Координаты, м |  | Описание закрепления на местности          | Средняя квадратическая погрешность определения координат характерных точек границы части земельного участка, м |
|                                | X             | Y                                      |  |  |
| 1                              | 2             | 3                                      | 4  | 5  |
| 1586                           | 736880.5      | 1298591.87                             | данные отсутствуют                         | данные отсутствуют   |
| 1587                           | 736882.03     | 1298589.37                             | данные отсутствуют                         | данные отсутствуют   |
| 1588                           | 736901.48     | 1298559.37                             | данные отсутствуют                         | данные отсутствуют   |
| 1589                           | 736922.26     | 1298521.81                             | данные отсутствуют                         | данные отсутствуют   |
| 1590                           | 736922.63     | 1298521.16                             | данные отсутствуют                         | данные отсутствуют   |
| 1591                           | 736939.07     | 1298492.47                             | данные отсутствуют                         | данные отсутствуют   |
| 1592                           | 736939.91     | 1298491.06                             | данные отсутствуют                         | данные отсутствуют   |
| 1593                           | 736953.76     | 1298468.63                             | данные отсутствуют                         | данные отсутствуют   |
| 1594                           | 736955.85     | 1298465.51                             | данные отсутствуют                         | данные отсутствуют   |
| 1595                           | 736956.84     | 1298464.19                             | данные отсутствуют                         | данные отсутствуют   |
| 1596                           | 736971.41     | 1298445.47                             | данные отсутствуют                         | данные отсутствуют   |
| 1597                           | 736990.78     | 1298414.75                             | данные отсутствуют                         | данные отсутствуют   |
| 1598                           | 736992.63     | 1298412.02                             | данные отсутствуют                         | данные отсутствуют   |
| 1599                           | 736993.95     | 1298410.28                             | данные отсутствуют                         | данные отсутствуют   |
| 1600                           | 737017.35     | 1298380.87                             | данные отсутствуют                         | данные отсутствуют   |
| 1601                           | 737019.62     | 1298378.21                             | данные отсутствуют                         | данные отсутствуют   |
| 1602                           | 737022.65     | 1298374.91                             | данные отсутствуют                         | данные отсутствуют   |
| Государственный регистратор    |               |  |  | ФГИС ЕГРН  |
| полное наименование должности  |               |  | подпись                                    | инициалы, фамилия  |

М.П.

| Земельный участок              |               |  |  |  |
|--------------------------------|---------------|--|--|--|
| (вид объекта недвижимости)     |               |  |  |  |
| Лист № ____ Раздела <b>4.2</b> |               | Всего листов раздела <b>4.2</b> : ____ |  | Всего разделов: ____   |
| 30.09.2021 № 99/2021/420826151 |               |  |  |  |
| Кадастровый номер:             |               |  | 02:22:000000:157 (единое землепользование) |  |
| Номер точки                    | Координаты, м |  | Описание закрепления на местности          | Средняя квадратическая погрешность определения координат характерных точек границы части земельного участка, м |
|                                | X             | Y                                      |  |  |
| 1                              | 2             | 3                                      | 4  | 5  |
| 1603                           | 737037.06     | 1298353.37                             | данные отсутствуют                         | данные отсутствуют   |
| 1604                           | 737038.17     | 1298351.78                             | данные отсутствуют                         | данные отсутствуют   |
| 1605                           | 737040.01     | 1298349.41                             | данные отсутствуют                         | данные отсутствуют   |
| 1606                           | 737056.15     | 1298329.79                             | данные отсутствуют                         | данные отсутствуют   |
| 1607                           | 737057.38     | 1298328.35                             | данные отсутствуют                         | данные отсутствуют   |
| 1608                           | 737063.09     | 1298321.91                             | данные отсутствуют                         | данные отсутствуют   |
| 1609                           | 737104.35     | 1298267.05                             | данные отсутствуют                         | данные отсутствуют   |
| 1610                           | 737104.57     | 1298266.76                             | данные отсутствуют                         | данные отсутствуют   |
| 1611                           | 737138.11     | 1298222.82                             | данные отсутствуют                         | данные отсутствуют   |
| 1612                           | 737156.27     | 1298189.28                             | данные отсутствуют                         | данные отсутствуют   |
| 1613                           | 737184.67     | 1298119.13                             | данные отсутствуют                         | данные отсутствуют   |
| 1614                           | 737184.83     | 1298118.75                             | данные отсутствуют                         | данные отсутствуют   |
| 1615                           | 737210.68     | 1298056.38                             | данные отсутствуют                         | данные отсутствуют   |
| 1616                           | 737210.8      | 1298056.1                              | данные отсутствуют                         | данные отсутствуют   |
| 1617                           | 737236.88     | 1297994.21                             | данные отсутствуют                         | данные отсутствуют   |
| 1618                           | 737263.92     | 1297926.56                             | данные отсутствуют                         | данные отсутствуют   |
| 1619                           | 737264.16     | 1297925.97                             | данные отсутствуют                         | данные отсутствуют   |
| Государственный регистратор    |               |  |  | ФГИС ЕГРН  |
| полное наименование должности  |               |  | подпись                                    | инициалы, фамилия  |

М.П.

| Земельный участок              |               |  |  |  |
|--------------------------------|---------------|--|--|--|
| (вид объекта недвижимости)     |               |  |  |  |
| Лист № ____ Раздела <b>4.2</b> |               | Всего листов раздела <b>4.2</b> : ____ |  | Всего разделов: ____   |
| 30.09.2021 № 99/2021/420826151 |               |  |  |  |
| Кадастровый номер:             |               |  | 02:22:000000:157 (единое землепользование) |  |
| Номер точки                    | Координаты, м |  | Описание закрепления на местности          | Средняя квадратическая погрешность определения координат характерных точек границы части земельного участка, м |
|                                | X             | Y                                      |  |  |
| 1                              | 2             | 3                                      | 4  | 5  |
| 1620                           | 737292.72     | 1297857.03                             | данные отсутствуют                         | данные отсутствуют   |
| 1621                           | 737317.02     | 1297798.82                             | данные отсутствуют                         | данные отсутствуют   |
| 1622                           | 737349.36     | 1297721.02                             | данные отсутствуют                         | данные отсутствуют   |
| 1623                           | 737375.51     | 1297656.86                             | данные отсутствуют                         | данные отсутствуют   |
| 1624                           | 737375.73     | 1297656.32                             | данные отсутствуют                         | данные отсутствуют   |
| 1625                           | 737406.59     | 1297582.99                             | данные отсутствуют                         | данные отсутствуют   |
| 1626                           | 737434.07     | 1297514.67                             | данные отсутствуют                         | данные отсутствуют   |
| 1627                           | 737464.46     | 1297439.09                             | данные отсутствуют                         | данные отсутствуют   |
| 1628                           | 737464.68     | 1297438.56                             | данные отсутствуют                         | данные отсутствуют   |
| 1629                           | 737496.82     | 1297361.2                              | данные отсутствуют                         | данные отсутствуют   |
| 1630                           | 737505.18     | 1297339.77                             | данные отсутствуют                         | данные отсутствуют   |
| 1631                           | 737505.46     | 1297339.07                             | данные отсутствуют                         | данные отсутствуют   |
| 1632                           | 737517.26     | 1297310.11                             | данные отсутствуют                         | данные отсутствуют   |
| 1633                           | 736877        | 1298696.21                             | данные отсутствуют                         | данные отсутствуют   |
| 1634                           | 736767.11     | 1298801.99                             | данные отсутствуют                         | данные отсутствуют   |
| 1635                           | 736798.6      | 1298732.31                             | данные отсутствуют                         | данные отсутствуют   |
| 1636                           | 736800.84     | 1298727.92                             | данные отсутствуют                         | данные отсутствуют   |
| Государственный регистратор    |               |  |  | ФГИС ЕГРН  |
| полное наименование должности  |               |  | подпись                                    | инициалы, фамилия  |

М.П.

| Земельный участок              |               |  |  |  |
|--------------------------------|---------------|--|--|--|
| (вид объекта недвижимости)     |               |  |  |  |
| Лист № ____ Раздела <u>4.2</u> |               | Всего листов раздела <u>4.2</u> : ____ |  | Всего разделов: ____   |
| 30.09.2021 № 99/2021/420826151 |               |  |  |  |
| Кадастровый номер:             |               |  | 02:22:000000:157 (единое землепользование) |  |
| Номер точки                    | Координаты, м |  | Описание закрепления на местности          | Средняя квадратическая погрешность определения координат характерных точек границы части земельного участка, м |
|                                | X             | Y                                      |  |  |
| 1                              | 2             | 3                                      | 4  | 5  |
| 1637                           | 736833.32     | 1298671.59                             | данные отсутствуют                         | данные отсутствуют   |
| 1638                           | 736833.62     | 1298671.12                             | данные отсутствуют                         | данные отсутствуют   |
| 1639                           | 737610.24     | 1294804.81                             | данные отсутствуют                         | данные отсутствуют   |
| 1640                           | 737608.75     | 1294784.81                             | данные отсутствуют                         | данные отсутствуют   |
| 1641                           | 736308        | 1299766.27                             | данные отсутствуют                         | данные отсутствуют   |
| 1642                           | 735981.81     | 1300323.71                             | данные отсутствуют                         | данные отсутствуют   |
| 1643                           | 736004.14     | 1300287.48                             | данные отсутствуют                         | данные отсутствуют   |
| 1644                           | 736004.79     | 1300286.46                             | данные отсутствуют                         | данные отсутствуют   |
| 1645                           | 736010.08     | 1300278.32                             | данные отсутствуют                         | данные отсутствуют   |
| 1646                           | 736055.51     | 1300206.7                              | данные отсутствуют                         | данные отсутствуют   |
| 1647                           | 736056.1      | 1300205.79                             | данные отсутствуют                         | данные отсутствуют   |
| 1648                           | 736060.08     | 1300199.8                              | данные отсутствуют                         | данные отсутствуют   |
| 1649                           | 736102.99     | 1300127.32                             | данные отсутствуют                         | данные отсутствуют   |
| 1650                           | 736106.04     | 1300121.55                             | данные отсутствуют                         | данные отсутствуют   |
| 1651                           | 736107.19     | 1300119.48                             | данные отсутствуют                         | данные отсутствуют   |
| 1652                           | 736152.96     | 1300041.78                             | данные отсутствуют                         | данные отсутствуют   |
| 1653                           | 736153.52     | 1300040.86                             | данные отсутствуют                         | данные отсутствуют   |
| Государственный регистратор    |               |  |  | ФГИС ЕГРН  |
| полное наименование должности  |               |  | подпись                                    | инициалы, фамилия  |

М.П.

Раздел 4.2

Выписка из Единого государственного реестра недвижимости об объекте недвижимости  
Сведения о частях земельного участка

| Земельный участок              |               |  |  |  |
|--------------------------------|---------------|--|--|--|
| (вид объекта недвижимости)     |               |  |  |  |
| Лист № ____ Раздела <u>4.2</u> |               | Всего листов раздела <u>4.2</u> : ____ |  | Всего разделов: ____   |
| 30.09.2021 № 99/2021/420826151 |               |  |  |  |
| Кадастровый номер:             |               |  | 02:22:000000:157 (единое землепользование) |  |
| Номер точки                    | Координаты, м |  | Описание закрепления на местности          | Средняя квадратическая погрешность определения координат характерных точек границы части земельного участка, м |
|                                | X             | Y                                      |  |  |
| 1                              | 2             | 3                                      | 4  | 5  |
| 1654                           | 736202.4      | 1299961.82                             | данные отсутствуют                         | данные отсутствуют   |
| 1655                           | 736251.11     | 1299882.22                             | данные отсутствуют                         | данные отсутствуют   |
| 1656                           | 736278.77     | 1299828.47                             | данные отсутствуют                         | данные отсутствуют   |
| Государственный регистратор    |               |  |  | ФГИС ЕГРН  |
| полное наименование должности  |               |  | подпись                                    | инициалы, фамилия  |

М.П.

Выписка из Единого государственного реестра недвижимости об объекте недвижимости  
Сведения о частях земельного участка

| Земельный участок   |               |  |  |  |
|---|---------------|--|--|--|
| (вид объекта недвижимости)  |               |  |  |  |
| Лист № ____ Раздела <b>4.2</b>  |               | Всего листов раздела <b>4.2</b> : ____ |  | Всего разделов: ____   |
| 30.09.2021 № 99/2021/420826151  |               |  |  |  |
| Кадастровый номер:  |               |  | 02:22:000000:157 (единое землепользование) |  |
| Сведения о характерных точках границы части (частей) земельного участка |               |  |  |  |
| Учетный номер части: 4  |               |  |  |  |
| Система координат: МСК-05   |               |  |  |  |
| Зона №  |               |  |  |  |
| Номер точки   | Координаты, м |  | Описание закрепления на местности          | Средняя квадратическая погрешность определения координат характерных точек границы части земельного участка, м |
|   | X             | Y                                      |  |  |
| 1   | 2             | 3                                      | 4  | 5  |
| 44  | 736350.26     | 1299793.89                             | данные отсутствуют                         | данные отсутствуют   |
| 44  | 736350.26     | 1299793.89                             | данные отсутствуют                         | данные отсутствуют   |
| 45  | 736323.64     | 1299850.55                             | данные отсутствуют                         | данные отсутствуют   |
| 45  | 736323.64     | 1299850.55                             | данные отсутствуют                         | данные отсутствуют   |
| 46  | 736294.72     | 1299906.74                             | данные отсутствуют                         | данные отсутствуют   |
| 46  | 736294.72     | 1299906.74                             | данные отсутствуют                         | данные отсутствуют   |
| 47  | 736244.99     | 1299988.02                             | данные отсутствуют                         | данные отсутствуют   |
| 47  | 736244.99     | 1299988.02                             | данные отсутствуют                         | данные отсутствуют   |
| 48  | 736196.04     | 1300067.16                             | данные отсутствуют                         | данные отсутствуют   |
| 48  | 736196.04     | 1300067.16                             | данные отсутствуют                         | данные отсутствуют   |
| 49  | 736150.27     | 1300144.86                             | данные отсутствуют                         | данные отсутствуют   |
| 49  | 736150.27     | 1300144.86                             | данные отсутствуют                         | данные отсутствуют   |
| 50  | 736149.73     | 1300145.18                             | данные отсутствуют                         | данные отсутствуют   |
| 50  | 736149.73     | 1300145.18                             | данные отсутствуют                         | данные отсутствуют   |
| 51  | 736148.31     | 1300145.56                             | данные отсутствуют                         | данные отсутствуют   |
| 51  | 736148.31     | 1300145.56                             | данные отсутствуют                         | данные отсутствуют   |
| Государственный регистратор   |               |  | ФГИС ЕГРН                                  |  |
| полное наименование должности   |               |  | подпись                                    |  |
|   |               |  | инициалы, фамилия                          |  |

М.П.

Раздел 4.2

Выписка из Единого государственного реестра недвижимости об объекте недвижимости  
Сведения о частях земельного участка

| Земельный участок   |               |  |  |  |
|---|---------------|--|--|--|
| (вид объекта недвижимости)  |               |  |  |  |
| Лист № ____ Раздела <b>4.2</b>  |               | Всего листов раздела <b>4.2</b> : ____ |  | Всего разделов: ____   |
| 30.09.2021 № 99/2021/420826151  |               |  |  |  |
| Кадастровый номер:  |               |  | 02:22:000000:157 (единое землепользование) |  |
| Сведения о характерных точках границы части (частей) земельного участка |               |  |  |  |
| Учетный номер части: 4  |               |  |  |  |
| Система координат: МСК-05   |               |  |  |  |
| Зона №  |               |  |  |  |
| Номер точки   | Координаты, м |  | Описание закрепления на местности          | Средняя квадратическая погрешность определения координат характерных точек границы части земельного участка, м |
|   | X             | Y                                      |  |  |
| 1   | 2             | 3                                      | 4  | 5  |
| 52  | 736148.07     | 1300145.66                             | данные отсутствуют                         | данные отсутствуют   |
| 52  | 736148.07     | 1300145.66                             | данные отсутствуют                         | данные отсутствуют   |
| 53  | 736147.05     | 1300146.49                             | данные отсутствуют                         | данные отсутствуют   |
| 53  | 736147.05     | 1300146.49                             | данные отсутствуют                         | данные отсутствуют   |
| 54  | 736146.83     | 1300146.75                             | данные отсутствуют                         | данные отсутствуют   |
| 54  | 736146.83     | 1300146.75                             | данные отсутствуют                         | данные отсутствуют   |
| 55  | 736146.71     | 1300147.1                              | данные отсутствуют                         | данные отсутствуют   |
| 55  | 736146.71     | 1300147.1                              | данные отсутствуют                         | данные отсутствуют   |
| 56  | 736146.53     | 1300148.23                             | данные отсутствуют                         | данные отсутствуют   |
| 56  | 736146.53     | 1300148.23                             | данные отсутствуют                         | данные отсутствуют   |
| 57  | 736146.76     | 1300149.88                             | данные отсутствуют                         | данные отсутствуют   |
| 57  | 736146.76     | 1300149.88                             | данные отсутствуют                         | данные отсутствуют   |
| 58  | 736146.92     | 1300150.64                             | данные отсутствуют                         | данные отсутствуют   |
| 58  | 736146.92     | 1300150.64                             | данные отсутствуют                         | данные отсутствуют   |
| 59  | 736146.65     | 1300151.73                             | данные отсутствуют                         | данные отсутствуют   |
| 59  | 736146.65     | 1300151.73                             | данные отсутствуют                         | данные отсутствуют   |
| 60  | 736102.44     | 1300226.4                              | данные отсутствуют                         | данные отсутствуют   |
| Государственный регистратор   |               |  | ФГИС ЕГРН                                  |  |
| полное наименование должности   |               |  | подпись                                    |  |
|   |               |  | инициалы, фамилия                          |  |

М.П.

| Земельный участок              |               |  |  |  |
|--------------------------------|---------------|--|--|--|
| (вид объекта недвижимости)     |               |  |  |  |
| Лист № ____ Раздела <u>4.2</u> |               | Всего листов раздела <u>4.2</u> : ____ |  | Всего разделов: ____   |
| 30.09.2021 № 99/2021/420826151 |               |  |  |  |
| Кадастровый номер:             |               |  | 02:22:000000:157 (единое землепользование) |  |
| Номер точки                    | Координаты, м |  | Описание закрепления на местности          | Средняя квадратическая погрешность определения координат характерных точек границы части земельного участка, м |
|                                | X             | Y                                      |  |  |
| 1                              | 2             | 3                                      | 4  | 5  |
| 61                             | 736102.13     | 1300226.5                              | данные отсутствуют                         | данные отсутствуют   |
| 62                             | 736101.24     | 1300226.38                             | данные отсутствуют                         | данные отсутствуют   |
| 63                             | 736099.62     | 1300226.42                             | данные отсутствуют                         | данные отсутствуют   |
| 63                             | 736099.62     | 1300226.42                             | данные отсутствуют                         | данные отсутствуют   |
| 64                             | 736099.2      | 1300226.53                             | данные отсутствуют                         | данные отсутствуют   |
| 64                             | 736099.2      | 1300226.53                             | данные отсутствуют                         | данные отсутствуют   |
| 65                             | 736097.75     | 1300227.27                             | данные отсутствуют                         | данные отсутствуют   |
| 65                             | 736097.75     | 1300227.27                             | данные отсутствуют                         | данные отсутствуют   |
| 66                             | 736097.34     | 1300227.66                             | данные отсутствуют                         | данные отсутствуют   |
| 66                             | 736097.34     | 1300227.66                             | данные отсутствуют                         | данные отсутствуют   |
| 67                             | 736096.76     | 1300228.69                             | данные отсутствуют                         | данные отсутствуют   |
| 67                             | 736096.76     | 1300228.69                             | данные отсутствуют                         | данные отсутствуют   |
| 68                             | 736096.64     | 1300229.32                             | данные отсутствуют                         | данные отсутствуют   |
| 68                             | 736096.64     | 1300229.32                             | данные отсутствуют                         | данные отсутствуют   |
| 69                             | 736096.85     | 1300230.82                             | данные отсутствуют                         | данные отсутствуют   |
| 69                             | 736096.85     | 1300230.82                             | данные отсутствуют                         | данные отсутствуют   |
| 70                             | 736096.92     | 1300231.08                             | данные отсутствуют                         | данные отсутствуют   |
| Государственный регистратор    |               |  |  | ФГИС ЕГРН  |
| полное наименование должности  |               |  | подпись                                    | инициалы, фамилия  |

М.П.

Раздел 4.2

Выписка из Единого государственного реестра недвижимости об объекте недвижимости  
Сведения о частях земельного участка

| Земельный участок              |               |  |  |  |
|--------------------------------|---------------|--|--|--|
| (вид объекта недвижимости)     |               |  |  |  |
| Лист № ____ Раздела <u>4.2</u> |               | Всего листов раздела <u>4.2</u> : ____ |  | Всего разделов: ____   |
| 30.09.2021 № 99/2021/420826151 |               |  |  |  |
| Кадастровый номер:             |               |  | 02:22:000000:157 (единое землепользование) |  |
| Номер точки                    | Координаты, м |  | Описание закрепления на местности          | Средняя квадратическая погрешность определения координат характерных точек границы части земельного участка, м |
|                                | X             | Y                                      |  |  |
| 1                              | 2             | 3                                      | 4  | 5  |
| 70                             | 736096.92     | 1300231.08                             | данные отсутствуют                         | данные отсутствуют   |
| 71                             | 736097.76     | 1300233.03                             | данные отсутствуют                         | данные отсутствуют   |
| 72                             | 736097.73     | 1300233.48                             | данные отсутствуют                         | данные отсутствуют   |
| 73                             | 736052.15     | 1300305.34                             | данные отсутствуют                         | данные отсутствуют   |
| 73                             | 736052.15     | 1300305.34                             | данные отсутствуют                         | данные отсутствуют   |
| 74                             | 736046.71     | 1300313.71                             | данные отсутствуют                         | данные отсутствуют   |
| 74                             | 736046.71     | 1300313.71                             | данные отсутствуют                         | данные отсутствуют   |
| 75                             | 736016.79     | 1300362.27                             | данные отсутствуют                         | данные отсутствуют   |
| 75                             | 736016.79     | 1300362.27                             | данные отсутствуют                         | данные отсутствуют   |
| 76                             | 736010.93     | 1300372.24                             | данные отсутствуют                         | данные отсутствуют   |
| 76                             | 736010.93     | 1300372.24                             | данные отсутствуют                         | данные отсутствуют   |
| 77                             | 736009.79     | 1300373.46                             | данные отсутствуют                         | данные отсутствуют   |
| 77                             | 736009.79     | 1300373.46                             | данные отсутствуют                         | данные отсутствуют   |
| 78                             | 736007.82     | 1300373.4                              | данные отсутствуют                         | данные отсутствуют   |
| 78                             | 736007.82     | 1300373.4                              | данные отсутствуют                         | данные отсутствуют   |
| 79                             | 736004.69     | 1300372.72                             | данные отсутствуют                         | данные отсутствуют   |
| 79                             | 736004.69     | 1300372.72                             | данные отсутствуют                         | данные отсутствуют   |
| Государственный регистратор    |               |  |  | ФГИС ЕГРН  |
| полное наименование должности  |               |  | подпись                                    | инициалы, фамилия  |

М.П.



|                                       |  |   |                            |
|---------------------------------------|--|---|----------------------------|
| <b>Земельный участок</b>              |  |   |                            |
| (вид объекта недвижимости)            |  |   |                            |
| Лист № ____ Раздела <b>4.2</b>        | Всего листов раздела <b>4.2</b> : ____ | Всего разделов: ____                              | Всего листов выписки: ____ |
| <b>30.09.2021 № 99/2021/420826151</b> |  |   |                            |
| Кадастровый номер:                    |  | <b>02:22:000000:157 (единое землепользование)</b> |                            |

| Номер точки | Координаты, м |            | Описание закрепления на местности | Средняя квадратическая погрешность определения координат характерных точек границы части земельного участка, м |
|-------------|---------------|------------|-----------------------------------|--|
|             | X             | Y          |                                   |  |
| 1           | 2             | 3          | 4                                 | 5  |
| 80          | 736001.91     | 1300371.53 | данные отсутствуют                | данные отсутствуют   |
| 80          | 736001.91     | 1300371.53 | данные отсутствуют                | данные отсутствуют   |
| 81          | 736013.48     | 1300353.71 | данные отсутствуют                | данные отсутствуют   |
| 133         | 735256.73     | 1299883.14 | данные отсутствуют                | данные отсутствуют   |
| 214         | 736285.59     | 1299902.64 | данные отсутствуют                | данные отсутствуют   |
| 214         | 736285.59     | 1299902.64 | данные отсутствуют                | данные отсутствуют   |
| 215         | 736285.54     | 1299902.63 | данные отсутствуют                | данные отсутствуют   |
| 215         | 736285.54     | 1299902.63 | данные отсутствуют                | данные отсутствуют   |
| 216         | 736285.53     | 1299902.62 | данные отсутствуют                | данные отсутствуют   |
| 216         | 736285.53     | 1299902.62 | данные отсутствуют                | данные отсутствуют   |
| 217         | 736280.25     | 1299898.67 | данные отсутствуют                | данные отсутствуют   |
| 217         | 736280.25     | 1299898.67 | данные отсутствуют                | данные отсутствуют   |
| 218         | 736278.82     | 1299897.99 | данные отсутствуют                | данные отсутствуют   |
| 218         | 736278.82     | 1299897.99 | данные отсутствуют                | данные отсутствуют   |
| 219         | 736278.81     | 1299897.99 | данные отсутствуют                | данные отсутствуют   |
| 219         | 736278.81     | 1299897.99 | данные отсутствуют                | данные отсутствуют   |
| 220         | 736278.77     | 1299897.95 | данные отсутствуют                | данные отсутствуют   |

|                               |         |                   |
|-------------------------------|---------|-------------------|
| Государственный регистратор   |         | ФГИС ЕГРН         |
| полное наименование должности | подпись | инициалы, фамилия |

М.П.

|                                       |  |   |                            |
|---------------------------------------|--|---|----------------------------|
| <b>Земельный участок</b>              |  |   |                            |
| (вид объекта недвижимости)            |  |   |                            |
| Лист № ____ Раздела <b>4.2</b>        | Всего листов раздела <b>4.2</b> : ____ | Всего разделов: ____                              | Всего листов выписки: ____ |
| <b>30.09.2021 № 99/2021/420826151</b> |  |   |                            |
| Кадастровый номер:                    |  | <b>02:22:000000:157 (единое землепользование)</b> |                            |

| Номер точки | Координаты, м |            | Описание закрепления на местности | Средняя квадратическая погрешность определения координат характерных точек границы части земельного участка, м |
|-------------|---------------|------------|-----------------------------------|--|
|             | X             | Y          |                                   |  |
| 1           | 2             | 3          | 4                                 | 5  |
| 220         | 736278.77     | 1299897.95 | данные отсутствуют                | данные отсутствуют   |
| 221         | 736278.76     | 1299897.9  | данные отсутствуют                | данные отсутствуют   |
| 221         | 736278.76     | 1299897.9  | данные отсутствуют                | данные отсутствуют   |
| 222         | 736278.77     | 1299897.86 | данные отсутствуют                | данные отсутствуют   |
| 222         | 736278.77     | 1299897.86 | данные отсутствуют                | данные отсутствуют   |
| 223         | 736279.73     | 1299895.83 | данные отсутствуют                | данные отсутствуют   |
| 223         | 736279.73     | 1299895.83 | данные отсутствуют                | данные отсутствуют   |
| 224         | 736279.73     | 1299895.82 | данные отсутствуют                | данные отсутствуют   |
| 224         | 736279.73     | 1299895.82 | данные отсутствуют                | данные отсутствуют   |
| 225         | 736279.77     | 1299895.78 | данные отсутствуют                | данные отсутствуют   |
| 225         | 736279.77     | 1299895.78 | данные отсутствуют                | данные отсутствуют   |
| 226         | 736279.82     | 1299895.77 | данные отсутствуют                | данные отсутствуют   |
| 226         | 736279.82     | 1299895.77 | данные отсутствуют                | данные отсутствуют   |
| 227         | 736279.86     | 1299895.78 | данные отсутствуют                | данные отсутствуют   |
| 227         | 736279.86     | 1299895.78 | данные отсутствуют                | данные отсутствуют   |
| 228         | 736281.88     | 1299896.74 | данные отсутствуют                | данные отсутствуют   |
| 228         | 736281.88     | 1299896.74 | данные отсутствуют                | данные отсутствуют   |

|                               |         |                   |
|-------------------------------|---------|-------------------|
| Государственный регистратор   |         | ФГИС ЕГРН         |
| полное наименование должности | подпись | инициалы, фамилия |

М.П.

| Земельный участок              |               |  |  |  |
|--------------------------------|---------------|--|--|--|
| (вид объекта недвижимости)     |               |  |  |  |
| Лист № ____ Раздела <u>4.2</u> |               | Всего листов раздела <u>4.2</u> : ____ |  | Всего разделов: ____   |
| 30.09.2021 № 99/2021/420826151 |               |  |  |  |
| Кадастровый номер:             |               |  | 02:22:000000:157 (единое землепользование) |  |
| Номер точки                    | Координаты, м |  | Описание закрепления на местности          | Средняя квадратическая погрешность определения координат характерных точек границы части земельного участка, м |
|                                | X             | Y                                      |  |  |
| 1                              | 2             | 3                                      | 4  | 5  |
| 229                            | 736281.89     | 1299896.74                             | данные отсутствуют                         | данные отсутствуют   |
| 229                            | 736281.89     | 1299896.74                             | данные отсутствуют                         | данные отсутствуют   |
| 230                            | 736281.9      | 1299896.75                             | данные отсутствуют                         | данные отсутствуют   |
| 230                            | 736281.9      | 1299896.75                             | данные отсутствуют                         | данные отсутствуют   |
| 231                            | 736286.85     | 1299900.86                             | данные отсутствуют                         | данные отсутствуют   |
| 231                            | 736286.85     | 1299900.86                             | данные отсутствуют                         | данные отсутствуют   |
| 232                            | 736286.88     | 1299900.89                             | данные отсутствуют                         | данные отсутствуют   |
| 232                            | 736286.88     | 1299900.89                             | данные отсутствуют                         | данные отсутствуют   |
| 233                            | 736286.89     | 1299900.94                             | данные отсутствуют                         | данные отсутствуют   |
| 233                            | 736286.89     | 1299900.94                             | данные отсутствуют                         | данные отсутствуют   |
| 234                            | 736286.88     | 1299900.99                             | данные отсутствуют                         | данные отсутствуют   |
| 234                            | 736286.88     | 1299900.99                             | данные отсутствуют                         | данные отсутствуют   |
| 236                            | 736285.67     | 1299902.6                              | данные отсутствуют                         | данные отсутствуют   |
| 236                            | 736285.67     | 1299902.6                              | данные отсутствуют                         | данные отсутствуют   |
| 237                            | 736285.64     | 1299902.63                             | данные отсутствуют                         | данные отсутствуют   |
| 237                            | 736285.64     | 1299902.63                             | данные отсутствуют                         | данные отсутствуют   |
| 238                            | 736035.43     | 1300309.8                              | данные отсутствуют                         | данные отсутствуют   |
| Государственный регистратор    |               |  |  | ФГИС ЕГРН  |
| полное наименование должности  |               |  | подпись                                    | инициалы, фамилия  |

М.П.

Раздел 4.2

Выписка из Единого государственного реестра недвижимости об объекте недвижимости  
Сведения о частях земельного участка

| Земельный участок              |               |  |  |  |
|--------------------------------|---------------|--|--|--|
| (вид объекта недвижимости)     |               |  |  |  |
| Лист № ____ Раздела <u>4.2</u> |               | Всего листов раздела <u>4.2</u> : ____ |  | Всего разделов: ____   |
| 30.09.2021 № 99/2021/420826151 |               |  |  |  |
| Кадастровый номер:             |               |  | 02:22:000000:157 (единое землепользование) |  |
| Номер точки                    | Координаты, м |  | Описание закрепления на местности          | Средняя квадратическая погрешность определения координат характерных точек границы части земельного участка, м |
|                                | X             | Y                                      |  |  |
| 1                              | 2             | 3                                      | 4  | 5  |
| 238                            | 736035.43     | 1300309.8                              | данные отсутствуют                         | данные отсутствуют   |
| 239                            | 736035.38     | 1300309.79                             | данные отсутствуют                         | данные отсутствуют   |
| 239                            | 736035.38     | 1300309.79                             | данные отсутствуют                         | данные отсутствуют   |
| 240                            | 736033.45     | 1300308.67                             | данные отсутствуют                         | данные отсутствуют   |
| 240                            | 736033.45     | 1300308.67                             | данные отсутствуют                         | данные отсутствуют   |
| 241                            | 736033.41     | 1300308.63                             | данные отсутствуют                         | данные отсутствуют   |
| 241                            | 736033.41     | 1300308.63                             | данные отсутствуют                         | данные отсутствуют   |
| 242                            | 736033.4      | 1300308.58                             | данные отсутствуют                         | данные отсутствуют   |
| 242                            | 736033.4      | 1300308.58                             | данные отсутствуют                         | данные отсутствуют   |
| 243                            | 736033.41     | 1300308.53                             | данные отсутствуют                         | данные отсутствуют   |
| 243                            | 736033.41     | 1300308.53                             | данные отсутствуют                         | данные отсутствуют   |
| 244                            | 736034.54     | 1300306.6                              | данные отсутствуют                         | данные отсутствуют   |
| 244                            | 736034.54     | 1300306.6                              | данные отсутствуют                         | данные отсутствуют   |
| 245                            | 736034.58     | 1300306.56                             | данные отсутствуют                         | данные отсутствуют   |
| 245                            | 736034.58     | 1300306.56                             | данные отсутствуют                         | данные отсутствуют   |
| 246                            | 736034.63     | 1300306.55                             | данные отсутствуют                         | данные отсутствуют   |
| 246                            | 736034.63     | 1300306.55                             | данные отсутствуют                         | данные отсутствуют   |
| Государственный регистратор    |               |  |  | ФГИС ЕГРН  |
| полное наименование должности  |               |  | подпись                                    | инициалы, фамилия  |

М.П.

|                                       |  |   |                            |
|---------------------------------------|--|---|----------------------------|
| <b>Земельный участок</b>              |  |   |                            |
| (вид объекта недвижимости)            |  |   |                            |
| Лист № ____ Раздела <b>4.2</b>        | Всего листов раздела <b>4.2</b> : ____ | Всего разделов: ____                              | Всего листов выписки: ____ |
| <b>30.09.2021 № 99/2021/420826151</b> |  |   |                            |
| Кадастровый номер:                    |  | <b>02:22:000000:157 (единое землепользование)</b> |                            |

| Номер точки | Координаты, м |            | Описание закрепления на местности | Средняя квадратическая погрешность определения координат характерных точек границы части земельного участка, м |
|-------------|---------------|------------|-----------------------------------|--|
|             | X             | Y          |                                   |  |
| 1           | 2             | 3          | 4                                 | 5  |
| 247         | 736034.68     | 1300306.56 | данные отсутствуют                | данные отсутствуют   |
| 247         | 736034.68     | 1300306.56 | данные отсутствуют                | данные отсутствуют   |
| 248         | 736036.61     | 1300307.68 | данные отсутствуют                | данные отсутствуют   |
| 248         | 736036.61     | 1300307.68 | данные отсутствуют                | данные отсутствуют   |
| 249         | 736036.65     | 1300307.72 | данные отсутствуют                | данные отсутствуют   |
| 249         | 736036.65     | 1300307.72 | данные отсутствуют                | данные отсутствуют   |
| 250         | 736036.66     | 1300307.77 | данные отсутствуют                | данные отсутствуют   |
| 250         | 736036.66     | 1300307.77 | данные отсутствуют                | данные отсутствуют   |
| 251         | 736036.65     | 1300307.82 | данные отсутствуют                | данные отсутствуют   |
| 251         | 736036.65     | 1300307.82 | данные отсутствуют                | данные отсутствуют   |
| 252         | 736035.52     | 1300309.75 | данные отсутствуют                | данные отсутствуют   |
| 252         | 736035.52     | 1300309.75 | данные отсутствуют                | данные отсутствуют   |
| 253         | 736035.48     | 1300309.79 | данные отсутствуют                | данные отсутствуют   |
| 253         | 736035.48     | 1300309.79 | данные отсутствуют                | данные отсутствуют   |
| 254         | 736221.61     | 1300000.37 | данные отсутствуют                | данные отсутствуют   |
| 254         | 736221.61     | 1300000.37 | данные отсутствуют                | данные отсутствуют   |
| 255         | 736221.56     | 1300000.36 | данные отсутствуют                | данные отсутствуют   |

|                               |         |                   |
|-------------------------------|---------|-------------------|
| Государственный регистратор   |         | ФГИС ЕГРН         |
| полное наименование должности | подпись | инициалы, фамилия |

М.П.

|                                       |  |   |                            |
|---------------------------------------|--|---|----------------------------|
| <b>Земельный участок</b>              |  |   |                            |
| (вид объекта недвижимости)            |  |   |                            |
| Лист № ____ Раздела <b>4.2</b>        | Всего листов раздела <b>4.2</b> : ____ | Всего разделов: ____                              | Всего листов выписки: ____ |
| <b>30.09.2021 № 99/2021/420826151</b> |  |   |                            |
| Кадастровый номер:                    |  | <b>02:22:000000:157 (единое землепользование)</b> |                            |

| Номер точки | Координаты, м |            | Описание закрепления на местности | Средняя квадратическая погрешность определения координат характерных точек границы части земельного участка, м |
|-------------|---------------|------------|-----------------------------------|--|
|             | X             | Y          |                                   |  |
| 1           | 2             | 3          | 4                                 | 5  |
| 255         | 736221.56     | 1300000.36 | данные отсутствуют                | данные отсутствуют   |
| 256         | 736219.63     | 1299999.24 | данные отсутствуют                | данные отсутствуют   |
| 256         | 736219.63     | 1299999.24 | данные отсутствуют                | данные отсутствуют   |
| 257         | 736219.59     | 1299999.2  | данные отсутствуют                | данные отсутствуют   |
| 257         | 736219.59     | 1299999.2  | данные отсутствуют                | данные отсутствуют   |
| 258         | 736219.58     | 1299999.15 | данные отсутствуют                | данные отсутствуют   |
| 258         | 736219.58     | 1299999.15 | данные отсутствуют                | данные отсутствуют   |
| 259         | 736219.59     | 1299999.1  | данные отсутствуют                | данные отсутствуют   |
| 259         | 736219.59     | 1299999.1  | данные отсутствуют                | данные отсутствуют   |
| 260         | 736220.72     | 1299997.17 | данные отсутствуют                | данные отсутствуют   |
| 260         | 736220.72     | 1299997.17 | данные отсутствуют                | данные отсутствуют   |
| 261         | 736220.76     | 1299997.13 | данные отсутствуют                | данные отсутствуют   |
| 261         | 736220.76     | 1299997.13 | данные отсутствуют                | данные отсутствуют   |
| 262         | 736220.81     | 1299997.12 | данные отсутствуют                | данные отсутствуют   |
| 262         | 736220.81     | 1299997.12 | данные отсутствуют                | данные отсутствуют   |
| 263         | 736220.86     | 1299997.13 | данные отсутствуют                | данные отсутствуют   |
| 263         | 736220.86     | 1299997.13 | данные отсутствуют                | данные отсутствуют   |

|                               |         |                   |
|-------------------------------|---------|-------------------|
| Государственный регистратор   |         | ФГИС ЕГРН         |
| полное наименование должности | подпись | инициалы, фамилия |

М.П.

| Земельный участок              |               |  |  |  |
|--------------------------------|---------------|--|--|--|
| (вид объекта недвижимости)     |               |  |  |  |
| Лист № ____ Раздела <b>4.2</b> |               | Всего листов раздела <b>4.2</b> : ____ |  | Всего разделов: ____   |
| 30.09.2021 № 99/2021/420826151 |               |  |  |  |
| Кадастровый номер:             |               |  | 02:22:000000:157 (единое землепользование) |  |
| Номер точки                    | Координаты, м |  | Описание закрепления на местности          | Средняя квадратическая погрешность определения координат характерных точек границы части земельного участка, м |
|                                | X             | Y                                      |  |  |
| 1                              | 2             | 3                                      | 4  | 5  |
| 264                            | 736222.79     | 1299998.25                             | данные отсутствуют                         | данные отсутствуют   |
| 264                            | 736222.79     | 1299998.25                             | данные отсутствуют                         | данные отсутствуют   |
| 265                            | 736222.83     | 1299998.29                             | данные отсутствуют                         | данные отсутствуют   |
| 265                            | 736222.83     | 1299998.29                             | данные отсутствуют                         | данные отсутствуют   |
| 266                            | 736222.84     | 1299998.34                             | данные отсутствуют                         | данные отсутствуют   |
| 266                            | 736222.84     | 1299998.34                             | данные отсутствуют                         | данные отсутствуют   |
| 267                            | 736222.83     | 1299998.39                             | данные отсутствуют                         | данные отсутствуют   |
| 267                            | 736222.83     | 1299998.39                             | данные отсутствуют                         | данные отсутствуют   |
| 268                            | 736221.7      | 1300000.32                             | данные отсутствуют                         | данные отсутствуют   |
| 268                            | 736221.7      | 1300000.32                             | данные отсутствуют                         | данные отсутствуют   |
| 269                            | 736221.66     | 1300000.36                             | данные отсутствуют                         | данные отсутствуют   |
| 269                            | 736221.66     | 1300000.36                             | данные отсутствуют                         | данные отсутствуют   |
| 271                            | 736097.53     | 1300202.99                             | данные отсутствуют                         | данные отсутствуют   |
| 271                            | 736097.53     | 1300202.99                             | данные отсутствуют                         | данные отсутствуют   |
| 272                            | 736095.61     | 1300201.86                             | данные отсутствуют                         | данные отсутствуют   |
| 272                            | 736095.61     | 1300201.86                             | данные отсутствуют                         | данные отсутствуют   |
| 273                            | 736095.57     | 1300201.82                             | данные отсутствуют                         | данные отсутствуют   |
| Государственный регистратор    |               |  |  | ФГИС ЕГРН  |
| полное наименование должности  |               |  | подпись                                    | инициалы, фамилия  |

М.П.

Раздел 4.2

Выписка из Единого государственного реестра недвижимости об объекте недвижимости  
Сведения о частях земельного участка

| Земельный участок              |               |  |  |  |
|--------------------------------|---------------|--|--|--|
| (вид объекта недвижимости)     |               |  |  |  |
| Лист № ____ Раздела <b>4.2</b> |               | Всего листов раздела <b>4.2</b> : ____ |  | Всего разделов: ____   |
| 30.09.2021 № 99/2021/420826151 |               |  |  |  |
| Кадастровый номер:             |               |  | 02:22:000000:157 (единое землепользование) |  |
| Номер точки                    | Координаты, м |  | Описание закрепления на местности          | Средняя квадратическая погрешность определения координат характерных точек границы части земельного участка, м |
|                                | X             | Y                                      |  |  |
| 1                              | 2             | 3                                      | 4  | 5  |
| 273                            | 736095.57     | 1300201.82                             | данные отсутствуют                         | данные отсутствуют   |
| 274                            | 736095.56     | 1300201.77                             | данные отсутствуют                         | данные отсутствуют   |
| 274                            | 736095.56     | 1300201.77                             | данные отсутствуют                         | данные отсутствуют   |
| 275                            | 736095.57     | 1300201.72                             | данные отсутствуют                         | данные отсутствуют   |
| 275                            | 736095.57     | 1300201.72                             | данные отсутствуют                         | данные отсутствуют   |
| 276                            | 736096.71     | 1300199.79                             | данные отсутствуют                         | данные отсутствуют   |
| 276                            | 736096.71     | 1300199.79                             | данные отсутствуют                         | данные отсутствуют   |
| 277                            | 736096.75     | 1300199.75                             | данные отсутствуют                         | данные отсутствуют   |
| 277                            | 736096.75     | 1300199.75                             | данные отсутствуют                         | данные отсутствуют   |
| 278                            | 736096.8      | 1300199.74                             | данные отсутствуют                         | данные отсутствуют   |
| 278                            | 736096.8      | 1300199.74                             | данные отсутствуют                         | данные отсутствуют   |
| 279                            | 736096.85     | 1300199.75                             | данные отсутствуют                         | данные отсутствуют   |
| 279                            | 736096.85     | 1300199.75                             | данные отсутствуют                         | данные отсутствуют   |
| 280                            | 736098.77     | 1300200.89                             | данные отсутствуют                         | данные отсутствуют   |
| 280                            | 736098.77     | 1300200.89                             | данные отсутствуют                         | данные отсутствуют   |
| 281                            | 736098.81     | 1300200.93                             | данные отсутствуют                         | данные отсутствуют   |
| 281                            | 736098.81     | 1300200.93                             | данные отсутствуют                         | данные отсутствуют   |
| Государственный регистратор    |               |  |  | ФГИС ЕГРН  |
| полное наименование должности  |               |  | подпись                                    | инициалы, фамилия  |

М.П.

|                                       |  |   |                            |
|---------------------------------------|--|---|----------------------------|
| <b>Земельный участок</b>              |  |   |                            |
| (вид объекта недвижимости)            |  |   |                            |
| Лист № ____ Раздела <b>4.2</b>        | Всего листов раздела <b>4.2</b> : ____ | Всего разделов: ____                              | Всего листов выписки: ____ |
| <b>30.09.2021 № 99/2021/420826151</b> |  |   |                            |
| Кадастровый номер:                    |  | <b>02:22:000000:157 (единое землепользование)</b> |                            |

| Номер точки | Координаты, м |            | Описание закрепления на местности | Средняя квадратическая погрешность определения координат характерных точек границы части земельного участка, м |
|-------------|---------------|------------|-----------------------------------|--|
|             | X             | Y          |                                   |  |
| 1           | 2             | 3          | 4                                 | 5  |
| 282         | 736098.82     | 1300200.98 | данные отсутствуют                | данные отсутствуют   |
| 282         | 736098.82     | 1300200.98 | данные отсутствуют                | данные отсутствуют   |
| 283         | 736098.81     | 1300201.03 | данные отсутствуют                | данные отсутствуют   |
| 283         | 736098.81     | 1300201.03 | данные отсутствуют                | данные отсутствуют   |
| 284         | 736097.67     | 1300202.95 | данные отсутствуют                | данные отсутствуют   |
| 284         | 736097.67     | 1300202.95 | данные отсутствуют                | данные отсутствуют   |
| 285         | 736097.63     | 1300202.99 | данные отсутствуют                | данные отсутствуют   |
| 285         | 736097.63     | 1300202.99 | данные отсутствуют                | данные отсутствуют   |
| 286         | 736329.53     | 1299796.15 | данные отсутствуют                | данные отсутствуют   |
| 286         | 736329.53     | 1299796.15 | данные отсутствуют                | данные отсутствуют   |
| 287         | 736329.49     | 1299796.14 | данные отсутствуют                | данные отсутствуют   |
| 287         | 736329.49     | 1299796.14 | данные отсутствуют                | данные отсутствуют   |
| 288         | 736327.48     | 1299795.16 | данные отсутствуют                | данные отсутствуют   |
| 288         | 736327.48     | 1299795.16 | данные отсутствуют                | данные отсутствуют   |
| 289         | 736327.47     | 1299795.16 | данные отсутствуют                | данные отсутствуют   |
| 289         | 736327.47     | 1299795.16 | данные отсутствуют                | данные отсутствуют   |
| 290         | 736327.43     | 1299795.12 | данные отсутствуют                | данные отсутствуют   |

|                               |         |                   |
|-------------------------------|---------|-------------------|
| Государственный регистратор   |         | ФГИС ЕГРН         |
| полное наименование должности | подпись | инициалы, фамилия |

М.П.

|                                       |  |   |                            |
|---------------------------------------|--|---|----------------------------|
| <b>Земельный участок</b>              |  |   |                            |
| (вид объекта недвижимости)            |  |   |                            |
| Лист № ____ Раздела <b>4.2</b>        | Всего листов раздела <b>4.2</b> : ____ | Всего разделов: ____                              | Всего листов выписки: ____ |
| <b>30.09.2021 № 99/2021/420826151</b> |  |   |                            |
| Кадастровый номер:                    |  | <b>02:22:000000:157 (единое землепользование)</b> |                            |

| Номер точки | Координаты, м |            | Описание закрепления на местности | Средняя квадратическая погрешность определения координат характерных точек границы части земельного участка, м |
|-------------|---------------|------------|-----------------------------------|--|
|             | X             | Y          |                                   |  |
| 1           | 2             | 3          | 4                                 | 5  |
| 290         | 736327.43     | 1299795.12 | данные отсутствуют                | данные отсутствуют   |
| 291         | 736327.42     | 1299795.07 | данные отсутствуют                | данные отсутствуют   |
| 291         | 736327.42     | 1299795.07 | данные отсутствуют                | данные отсутствуют   |
| 292         | 736327.43     | 1299795.03 | данные отсутствуют                | данные отсутствуют   |
| 292         | 736327.43     | 1299795.03 | данные отсутствуют                | данные отсутствуют   |
| 293         | 736328.41     | 1299793.02 | данные отсутствуют                | данные отсутствуют   |
| 293         | 736328.41     | 1299793.02 | данные отсутствуют                | данные отсутствуют   |
| 294         | 736328.41     | 1299793.01 | данные отсутствуют                | данные отсутствуют   |
| 294         | 736328.41     | 1299793.01 | данные отсутствуют                | данные отсутствуют   |
| 295         | 736328.45     | 1299792.97 | данные отсутствуют                | данные отсутствуют   |
| 295         | 736328.45     | 1299792.97 | данные отсутствуют                | данные отсутствуют   |
| 296         | 736328.5      | 1299792.96 | данные отсутствуют                | данные отсутствуют   |
| 296         | 736328.5      | 1299792.96 | данные отсутствуют                | данные отсутствуют   |
| 297         | 736328.54     | 1299792.97 | данные отсутствуют                | данные отсутствуют   |
| 297         | 736328.54     | 1299792.97 | данные отсутствуют                | данные отсутствуют   |
| 298         | 736330.55     | 1299793.94 | данные отсутствуют                | данные отсутствуют   |
| 298         | 736330.55     | 1299793.94 | данные отсутствуют                | данные отсутствуют   |

|                               |         |                   |
|-------------------------------|---------|-------------------|
| Государственный регистратор   |         | ФГИС ЕГРН         |
| полное наименование должности | подпись | инициалы, фамилия |

М.П.

| Земельный участок              |               |  |  |  |
|--------------------------------|---------------|--|--|--|
| (вид объекта недвижимости)     |               |  |  |  |
| Лист № ____ Раздела <b>4.2</b> |               | Всего листов раздела <b>4.2</b> : ____ |  | Всего разделов: ____   |
| 30.09.2021 № 99/2021/420826151 |               |  |  |  |
| Кадастровый номер:             |               |  | 02:22:000000:157 (единое землепользование) |  |
| Номер точки                    | Координаты, м |  | Описание закрепления на местности          | Средняя квадратическая погрешность определения координат характерных точек границы части земельного участка, м |
|                                | X             | Y                                      |  |  |
| 1                              | 2             | 3                                      | 4  | 5  |
| 299                            | 736330.56     | 1299793.94                             | данные отсутствуют                         | данные отсутствуют   |
| 299                            | 736330.56     | 1299793.94                             | данные отсутствуют                         | данные отсутствуют   |
| 300                            | 736330.6      | 1299793.98                             | данные отсутствуют                         | данные отсутствуют   |
| 300                            | 736330.6      | 1299793.98                             | данные отсутствуют                         | данные отсутствуют   |
| 301                            | 736330.61     | 1299794.03                             | данные отсутствуют                         | данные отсутствуют   |
| 301                            | 736330.61     | 1299794.03                             | данные отсутствуют                         | данные отсутствуют   |
| 302                            | 736330.6      | 1299794.07                             | данные отсутствуют                         | данные отсутствуют   |
| 302                            | 736330.6      | 1299794.07                             | данные отсутствуют                         | данные отсутствуют   |
| 303                            | 736329.62     | 1299796.09                             | данные отсутствуют                         | данные отсутствуют   |
| 303                            | 736329.62     | 1299796.09                             | данные отсутствуют                         | данные отсутствуют   |
| 304                            | 736329.62     | 1299796.1                              | данные отсутствуют                         | данные отсутствуют   |
| 304                            | 736329.62     | 1299796.1                              | данные отсутствуют                         | данные отсутствуют   |
| 305                            | 736329.58     | 1299796.14                             | данные отсутствуют                         | данные отсутствуют   |
| 305                            | 736329.58     | 1299796.14                             | данные отсутствуют                         | данные отсутствуют   |
| 306                            | 736157.87     | 1300101.08                             | данные отсутствуют                         | данные отсутствуют   |
| 306                            | 736157.87     | 1300101.08                             | данные отсутствуют                         | данные отсутствуют   |
| 307                            | 736157.82     | 1300101.07                             | данные отсутствуют                         | данные отсутствуют   |
| Государственный регистратор    |               |  |  | ФГИС ЕГРН  |
| полное наименование должности  |               |  | подпись                                    | инициалы, фамилия  |

М.П.

Раздел 4.2

Выписка из Единого государственного реестра недвижимости об объекте недвижимости  
Сведения о частях земельного участка

| Земельный участок              |               |  |  |  |
|--------------------------------|---------------|--|--|--|
| (вид объекта недвижимости)     |               |  |  |  |
| Лист № ____ Раздела <b>4.2</b> |               | Всего листов раздела <b>4.2</b> : ____ |  | Всего разделов: ____   |
| 30.09.2021 № 99/2021/420826151 |               |  |  |  |
| Кадастровый номер:             |               |  | 02:22:000000:157 (единое землепользование) |  |
| Номер точки                    | Координаты, м |  | Описание закрепления на местности          | Средняя квадратическая погрешность определения координат характерных точек границы части земельного участка, м |
|                                | X             | Y                                      |  |  |
| 1                              | 2             | 3                                      | 4  | 5  |
| 307                            | 736157.82     | 1300101.07                             | данные отсутствуют                         | данные отсутствуют   |
| 308                            | 736157.82     | 1300101.06                             | данные отсутствуют                         | данные отсутствуют   |
| 308                            | 736157.82     | 1300101.06                             | данные отсутствуют                         | данные отсутствуют   |
| 309                            | 736155.93     | 1300099.87                             | данные отсутствуют                         | данные отсутствуют   |
| 309                            | 736155.93     | 1300099.87                             | данные отсутствуют                         | данные отсутствуют   |
| 310                            | 736155.9      | 1300099.84                             | данные отсутствуют                         | данные отсутствуют   |
| 310                            | 736155.9      | 1300099.84                             | данные отсутствуют                         | данные отсутствуют   |
| 311                            | 736155.88     | 1300099.79                             | данные отсутствуют                         | данные отсутствуют   |
| 311                            | 736155.88     | 1300099.79                             | данные отсутствуют                         | данные отсутствуют   |
| 312                            | 736155.9      | 1300099.74                             | данные отсутствуют                         | данные отсутствуют   |
| 312                            | 736155.9      | 1300099.74                             | данные отсутствуют                         | данные отсутствуют   |
| 313                            | 736157.09     | 1300097.85                             | данные отсутствуют                         | данные отсутствуют   |
| 313                            | 736157.09     | 1300097.85                             | данные отсутствуют                         | данные отсутствуют   |
| 314                            | 736157.12     | 1300097.81                             | данные отсутствуют                         | данные отсутствуют   |
| 314                            | 736157.12     | 1300097.81                             | данные отсутствуют                         | данные отсутствуют   |
| 315                            | 736157.17     | 1300097.8                              | данные отсутствуют                         | данные отсутствуют   |
| 315                            | 736157.17     | 1300097.8                              | данные отсутствуют                         | данные отсутствуют   |
| Государственный регистратор    |               |  |  | ФГИС ЕГРН  |
| полное наименование должности  |               |  | подпись                                    | инициалы, фамилия  |

М.П.

|                                       |  |   |                            |
|---------------------------------------|--|---|----------------------------|
| <b>Земельный участок</b>              |  |   |                            |
| (вид объекта недвижимости)            |  |   |                            |
| Лист № ____ Раздела <b>4.2</b>        | Всего листов раздела <b>4.2</b> : ____ | Всего разделов: ____                              | Всего листов выписки: ____ |
| <b>30.09.2021 № 99/2021/420826151</b> |  |   |                            |
| Кадастровый номер:                    |  | <b>02:22:000000:157 (единое землепользование)</b> |                            |

| Номер точки | Координаты, м |            | Описание закрепления на местности | Средняя квадратическая погрешность определения координат характерных точек границы части земельного участка, м |
|-------------|---------------|------------|-----------------------------------|--|
|             | X             | Y          |                                   |  |
| 1           | 2             | 3          | 4                                 | 5  |
| 316         | 736157.22     | 1300097.81 | данные отсутствуют                | данные отсутствуют   |
| 316         | 736157.22     | 1300097.81 | данные отсутствуют                | данные отсутствуют   |
| 317         | 736157.22     | 1300097.82 | данные отсутствуют                | данные отсутствуют   |
| 317         | 736157.22     | 1300097.82 | данные отсутствуют                | данные отсутствуют   |
| 318         | 736159.11     | 1300099.01 | данные отсутствуют                | данные отсутствуют   |
| 318         | 736159.11     | 1300099.01 | данные отсутствуют                | данные отсутствуют   |
| 319         | 736159.15     | 1300099.04 | данные отсутствуют                | данные отсутствуют   |
| 319         | 736159.15     | 1300099.04 | данные отсутствуют                | данные отсутствуют   |
| 320         | 736159.16     | 1300099.09 | данные отсутствуют                | данные отсутствуют   |
| 320         | 736159.16     | 1300099.09 | данные отсутствуют                | данные отсутствуют   |
| 321         | 736159.15     | 1300099.14 | данные отсутствуют                | данные отсутствуют   |
| 321         | 736159.15     | 1300099.14 | данные отсутствуют                | данные отсутствуют   |
| 322         | 736157.96     | 1300101.03 | данные отсутствуют                | данные отсутствуют   |
| 322         | 736157.96     | 1300101.03 | данные отсутствуют                | данные отсутствуют   |
| 323         | 736157.92     | 1300101.07 | данные отсутствуют                | данные отсутствуют   |
| 323         | 736157.92     | 1300101.07 | данные отсутствуют                | данные отсутствуют   |
| 381         | 736878.95     | 1298695.85 | данные отсутствуют                | данные отсутствуют   |

|                               |         |                   |
|-------------------------------|---------|-------------------|
| Государственный регистратор   |         | ФГИС ЕГРН         |
| полное наименование должности | подпись | инициалы, фамилия |

М.П.

|                                       |  |   |                            |
|---------------------------------------|--|---|----------------------------|
| <b>Земельный участок</b>              |  |   |                            |
| (вид объекта недвижимости)            |  |   |                            |
| Лист № ____ Раздела <b>4.2</b>        | Всего листов раздела <b>4.2</b> : ____ | Всего разделов: ____                              | Всего листов выписки: ____ |
| <b>30.09.2021 № 99/2021/420826151</b> |  |   |                            |
| Кадастровый номер:                    |  | <b>02:22:000000:157 (единое землепользование)</b> |                            |

| Номер точки | Координаты, м |            | Описание закрепления на местности | Средняя квадратическая погрешность определения координат характерных точек границы части земельного участка, м |
|-------------|---------------|------------|-----------------------------------|--|
|             | X             | Y          |                                   |  |
| 1           | 2             | 3          | 4                                 | 5  |
| 382         | 736877.36     | 1298696.08 | данные отсутствуют                | данные отсутствуют   |
| 384         | 736876.64     | 1298696.57 | данные отсутствуют                | данные отсутствуют   |
| 385         | 736844.16     | 1298752.9  | данные отсутствуют                | данные отсутствуют   |
| 386         | 736806.29     | 1298836.69 | данные отсутствуют                | данные отсутствуют   |
| 387         | 736805.92     | 1298837.45 | данные отсутствуют                | данные отсутствуют   |
| 388         | 736805.42     | 1298838.14 | данные отсутствуют                | данные отсутствуют   |
| 389         | 736805.03     | 1298838.22 | данные отсутствуют                | данные отсутствуют   |
| 390         | 736795.67     | 1298837.4  | данные отсутствуют                | данные отсутствуют   |
| 391         | 736793.13     | 1298843.65 | данные отсутствуют                | данные отсутствуют   |
| 392         | 736762.54     | 1298832.48 | данные отсутствуют                | данные отсутствуют   |
| 393         | 736773.04     | 1298807.21 | данные отсутствуют                | данные отсутствуют   |
| 454         | 737588.67     | 1297261.67 | данные отсутствуют                | данные отсутствуют   |
| 455         | 737549.83     | 1297358.07 | данные отсутствуют                | данные отсутствуют   |
| 456         | 737548.68     | 1297357.01 | данные отсутствуют                | данные отсутствуют   |
| 457         | 737546.17     | 1297353.91 | данные отсутствуют                | данные отсутствуют   |
| 458         | 737540.38     | 1297369.92 | данные отсутствуют                | данные отсутствуют   |
| 459         | 737542.32     | 1297374.24 | данные отсутствуют                | данные отсутствуют   |

|                               |         |                   |
|-------------------------------|---------|-------------------|
| Государственный регистратор   |         | ФГИС ЕГРН         |
| полное наименование должности | подпись | инициалы, фамилия |

М.П.

| Земельный участок              |               |  |  |  |
|--------------------------------|---------------|--|--|--|
| (вид объекта недвижимости)     |               |  |  |  |
| Лист № ____ Раздела <b>4.2</b> |               | Всего листов раздела <b>4.2</b> : ____ |  | Всего разделов: ____   |
| 30.09.2021 № 99/2021/420826151 |               |  |  |  |
| Кадастровый номер:             |               |  | 02:22:000000:157 (единое землепользование) |  |
| Номер точки                    | Координаты, м |  | Описание закрепления на местности          | Средняя квадратическая погрешность определения координат характерных точек границы части земельного участка, м |
|                                | X             | Y                                      |  |  |
| 1                              | 2             | 3                                      | 4  | 5  |
| 460                            | 737542.8      | 1297375.49                             | данные отсутствуют                         | данные отсутствуют   |
| 461                            | 737508.2      | 1297461.38                             | данные отсутствуют                         | данные отсутствуют   |
| 462                            | 737501.33     | 1297478.77                             | данные отсутствуют                         | данные отсутствуют   |
| 463                            | 737436.62     | 1297640.52                             | данные отсутствуют                         | данные отсутствуют   |
| 464                            | 737421.81     | 1297675.72                             | данные отсутствуют                         | данные отсутствуют   |
| 465                            | 737395.6      | 1297740.05                             | данные отсутствуют                         | данные отсутствуют   |
| 466                            | 737363.17     | 1297818.05                             | данные отсутствуют                         | данные отсутствуют   |
| 467                            | 737338.86     | 1297876.29                             | данные отсутствуют                         | данные отсутствуют   |
| 468                            | 737310.35     | 1297945.11                             | данные отсутствуют                         | данные отсутствуют   |
| 469                            | 737283.14     | 1298013.2                              | данные отсутствуют                         | данные отсутствуют   |
| 470                            | 737256.87     | 1298075.52                             | данные отсутствуют                         | данные отсутствуют   |
| 471                            | 737231.01     | 1298137.89                             | данные отсутствуют                         | данные отсутствуют   |
| 472                            | 737225.74     | 1298150.93                             | данные отсутствуют                         | данные отсутствуют   |
| 473                            | 737180.45     | 1298249.62                             | данные отсутствуют                         | данные отсутствуют   |
| 474                            | 737180.22     | 1298250.06                             | данные отсутствуют                         | данные отсутствуют   |
| 475                            | 737144.31     | 1298297.1                              | данные отсутствуют                         | данные отсутствуют   |
| 476                            | 737101.83     | 1298353.59                             | данные отсутствуют                         | данные отсутствуют   |
| Государственный регистратор    |               |  |  | ФГИС ЕГРН  |
| полное наименование должности  |               |  | подпись                                    | инициалы, фамилия  |

М.П.

Раздел 4.2

Выписка из Единого государственного реестра недвижимости об объекте недвижимости  
Сведения о частях земельного участка

| Земельный участок              |               |  |  |  |
|--------------------------------|---------------|--|--|--|
| (вид объекта недвижимости)     |               |  |  |  |
| Лист № ____ Раздела <b>4.2</b> |               | Всего листов раздела <b>4.2</b> : ____ |  | Всего разделов: ____   |
| 30.09.2021 № 99/2021/420826151 |               |  |  |  |
| Кадастровый номер:             |               |  | 02:22:000000:157 (единое землепользование) |  |
| Номер точки                    | Координаты, м |  | Описание закрепления на местности          | Средняя квадратическая погрешность определения координат характерных точек границы части земельного участка, м |
|                                | X             | Y                                      |  |  |
| 1                              | 2             | 3                                      | 4  | 5  |
| 477                            | 737099.84     | 1298355.17                             | данные отсутствуют                         | данные отсутствуют   |
| 478                            | 737098.1      | 1298354.85                             | данные отсутствуют                         | данные отсутствуют   |
| 479                            | 737096.76     | 1298354.85                             | данные отсутствуют                         | данные отсутствуют   |
| 480                            | 737096.26     | 1298354.98                             | данные отсутствуют                         | данные отсутствуют   |
| 481                            | 737096.07     | 1298355.12                             | данные отсутствуют                         | данные отсутствуют   |
| 482                            | 737095.12     | 1298356.01                             | данные отсутствуют                         | данные отсутствуют   |
| 483                            | 737094.94     | 1298356.25                             | данные отсутствуют                         | данные отсутствуют   |
| 484                            | 737094.81     | 1298356.67                             | данные отсутствуют                         | данные отсутствуют   |
| 485                            | 737094.73     | 1298357.74                             | данные отсутствуют                         | данные отсутствуют   |
| 486                            | 737094.62     | 1298359.08                             | данные отсутствуют                         | данные отсутствуют   |
| 487                            | 737094.64     | 1298359.36                             | данные отсутствуют                         | данные отсутствуют   |
| 488                            | 737094.88     | 1298360.56                             | данные отсутствуют                         | данные отсутствуют   |
| 489                            | 737094.76     | 1298361.55                             | данные отсутствуют                         | данные отсутствуют   |
| 490                            | 737078.62     | 1298381.17                             | данные отсутствуют                         | данные отсутствуют   |
| 491                            | 737075.02     | 1298384.89                             | данные отсутствуют                         | данные отсутствуют   |
| 492                            | 737072.22     | 1298385.59                             | данные отсутствуют                         | данные отсутствуют   |
| 493                            | 737068.39     | 1298385.46                             | данные отсутствуют                         | данные отсутствуют   |
| Государственный регистратор    |               |  |  | ФГИС ЕГРН  |
| полное наименование должности  |               |  | подпись                                    | инициалы, фамилия  |

М.П.



|                                       |  |   |                            |
|---------------------------------------|--|---|----------------------------|
| <b>Земельный участок</b>              |  |   |                            |
| (вид объекта недвижимости)            |  |   |                            |
| Лист № ____ Раздела <b>4.2</b>        | Всего листов раздела <b>4.2</b> : ____ | Всего разделов: ____                              | Всего листов выписки: ____ |
| <b>30.09.2021 № 99/2021/420826151</b> |  |   |                            |
| Кадастровый номер:                    |  | <b>02:22:000000:157 (единое землепользование)</b> |                            |

| Номер точки | Координаты, м |            | Описание закрепления на местности | Средняя квадратическая погрешность определения координат характерных точек границы части земельного участка, м |
|-------------|---------------|------------|-----------------------------------|--|
|             | X             | Y          |                                   |  |
| 1           | 2             | 3          | 4                                 | 5  |
| 494         | 737068.15     | 1298385.48 | данные отсутствуют                | данные отсутствуют   |
| 495         | 737066.52     | 1298385.82 | данные отсутствуют                | данные отсутствуют   |
| 496         | 737066.23     | 1298385.94 | данные отсутствуют                | данные отсутствуют   |
| 497         | 737066.01     | 1298386.11 | данные отсутствуют                | данные отсутствуют   |
| 498         | 737062.18     | 1298390.15 | данные отсутствуют                | данные отсутствуют   |
| 499         | 737062.04     | 1298390.34 | данные отсутствуют                | данные отсутствуют   |
| 500         | 737058.92     | 1298396.17 | данные отсутствуют                | данные отсутствуют   |
| 501         | 737058.82     | 1298396.41 | данные отсутствуют                | данные отсутствуют   |
| 502         | 737058.39     | 1298398.25 | данные отсутствуют                | данные отсутствуют   |
| 503         | 737058.5      | 1298398.98 | данные отсутствуют                | данные отсутствуют   |
| 504         | 737059.47     | 1298400.51 | данные отсутствуют                | данные отсутствуют   |
| 505         | 737061.23     | 1298402.48 | данные отсутствуют                | данные отсутствуют   |
| 506         | 737061.42     | 1298402.64 | данные отсутствуют                | данные отсутствуют   |
| 507         | 737062.42     | 1298403.32 | данные отсутствуют                | данные отсутствуют   |
| 508         | 737062.79     | 1298404.13 | данные отсутствуют                | данные отсутствуют   |
| 509         | 737062.82     | 1298404.58 | данные отсутствуют                | данные отсутствуют   |
| 510         | 737062.09     | 1298405.88 | данные отсутствуют                | данные отсутствуют   |

|                               |         |                   |
|-------------------------------|---------|-------------------|
| Государственный регистратор   |         | ФГИС ЕГРН         |
| полное наименование должности | подпись | инициалы, фамилия |

М.П.

|                                       |  |   |                            |
|---------------------------------------|--|---|----------------------------|
| <b>Земельный участок</b>              |  |   |                            |
| (вид объекта недвижимости)            |  |   |                            |
| Лист № ____ Раздела <b>4.2</b>        | Всего листов раздела <b>4.2</b> : ____ | Всего разделов: ____                              | Всего листов выписки: ____ |
| <b>30.09.2021 № 99/2021/420826151</b> |  |   |                            |
| Кадастровый номер:                    |  | <b>02:22:000000:157 (единое землепользование)</b> |                            |

| Номер точки | Координаты, м |            | Описание закрепления на местности | Средняя квадратическая погрешность определения координат характерных точек границы части земельного участка, м |
|-------------|---------------|------------|-----------------------------------|--|
|             | X             | Y          |                                   |  |
| 1           | 2             | 3          | 4                                 | 5  |
| 512         | 737033.08     | 1298441.41 | данные отсутствуют                | данные отсутствуют   |
| 513         | 737012.39     | 1298474.23 | данные отсутствуют                | данные отсутствуют   |
| 514         | 737008.53     | 1298479.44 | данные отсутствуют                | данные отсутствуют   |
| 515         | 737006.04     | 1298479.69 | данные отсутствуют                | данные отсутствуют   |
| 516         | 737002.79     | 1298478.87 | данные отсутствуют                | данные отсутствуют   |
| 517         | 736999.75     | 1298478.4  | данные отсутствуют                | данные отсутствуют   |
| 518         | 736995.27     | 1298486.92 | данные отсутствуют                | данные отсутствуют   |
| 520         | 736997.67     | 1298490.48 | данные отсутствуют                | данные отсутствуют   |
| 521         | 736997.67     | 1298491.74 | данные отсутствуют                | данные отсутствуют   |
| 523         | 736996.3      | 1298494.9  | данные отсутствуют                | данные отсутствуют   |
| 524         | 736982.45     | 1298517.33 | данные отсутствуют                | данные отсутствуют   |
| 525         | 736966.01     | 1298546.02 | данные отсутствуют                | данные отсутствуют   |
| 526         | 736944.38     | 1298585.11 | данные отсутствуют                | данные отсутствуют   |
| 527         | 736923.98     | 1298616.57 | данные отсутствуют                | данные отсутствуют   |
| 528         | 736922.73     | 1298618.27 | данные отсутствуют                | данные отсутствуют   |
| 529         | 736921.59     | 1298618.7  | данные отсутствуют                | данные отсутствуют   |
| 530         | 736917.35     | 1298617.53 | данные отсутствуют                | данные отсутствуют   |

|                               |         |                   |
|-------------------------------|---------|-------------------|
| Государственный регистратор   |         | ФГИС ЕГРН         |
| полное наименование должности | подпись | инициалы, фамилия |

М.П.

| Земельный участок              |               |  |  |  |
|--------------------------------|---------------|--|--|--|
| (вид объекта недвижимости)     |               |  |  |  |
| Лист № ____ Раздела <b>4.2</b> |               | Всего листов раздела <b>4.2</b> : ____ |  | Всего разделов: ____   |
| 30.09.2021 № 99/2021/420826151 |               |  |  |  |
| Кадастровый номер:             |               |  | 02:22:000000:157 (единое землепользование) |  |
| Номер точки                    | Координаты, м |  | Описание закрепления на местности          | Средняя квадратическая погрешность определения координат характерных точек границы части земельного участка, м |
|                                | X             | Y                                      |  |  |
| 1                              | 2             | 3                                      | 4  | 5  |
| 531                            | 736916.96     | 1298617.39                             | данные отсутствуют                         | данные отсутствуют   |
| 532                            | 736907.88     | 1298632.48                             | данные отсутствуют                         | данные отсутствуют   |
| 533                            | 736911.37     | 1298636.58                             | данные отсутствуют                         | данные отсутствуют   |
| 534                            | 736911.65     | 1298637.67                             | данные отсутствуют                         | данные отсутствуют   |
| 535                            | 736910.88     | 1298639.63                             | данные отсутствуют                         | данные отсутствуют   |
| 536                            | 736907.75     | 1298643.87                             | данные отсутствуют                         | данные отсутствуют   |
| 537                            | 736894.21     | 1298663.25                             | данные отсутствуют                         | данные отсутствуют   |
| 538                            | 736892.54     | 1298664.86                             | данные отсутствуют                         | данные отсутствуют   |
| 539                            | 736872.32     | 1298689.62                             | данные отсутствуют                         | данные отсутствуют   |
| 540                            | 736864.64     | 1298686.05                             | данные отсутствуют                         | данные отсутствуют   |
| 541                            | 736844.76     | 1298674.67                             | данные отсутствуют                         | данные отсутствуют   |
| 830                            | 737532.54     | 1297299.75                             | данные отсутствуют                         | данные отсутствуют   |
| 1128                           | 737609.36     | 1294784.29                             | данные отсутствуют                         | данные отсутствуют   |
| 1129                           | 737643.73     | 1294756.53                             | данные отсутствуют                         | данные отсутствуют   |
| 1130                           | 737630.97     | 1294785.96                             | данные отсутствуют                         | данные отсутствуют   |
| 1257                           | 739166.86     | 1300324.55                             | данные отсутствуют                         | данные отсутствуют   |
| 1258                           | 739150.41     | 1300305.11                             | данные отсутствуют                         | данные отсутствуют   |
| Государственный регистратор    |               |  |  | ФГИС ЕГРН  |
| полное наименование должности  |               |  | подпись                                    | инициалы, фамилия  |

М.П.

Раздел 4.2

Выписка из Единого государственного реестра недвижимости об объекте недвижимости  
Сведения о частях земельного участка

| Земельный участок              |               |  |  |  |
|--------------------------------|---------------|--|--|--|
| (вид объекта недвижимости)     |               |  |  |  |
| Лист № ____ Раздела <b>4.2</b> |               | Всего листов раздела <b>4.2</b> : ____ |  | Всего разделов: ____   |
| 30.09.2021 № 99/2021/420826151 |               |  |  |  |
| Кадастровый номер:             |               |  | 02:22:000000:157 (единое землепользование) |  |
| Номер точки                    | Координаты, м |  | Описание закрепления на местности          | Средняя квадратическая погрешность определения координат характерных точек границы части земельного участка, м |
|                                | X             | Y                                      |  |  |
| 1                              | 2             | 3                                      | 4  | 5  |
| 1262                           | 739122.51     | 1300141.53                             | данные отсутствуют                         | данные отсутствуют   |
| 1263                           | 739087.15     | 1300156.07                             | данные отсутствуют                         | данные отсутствуют   |
| 1267                           | 739004.78     | 1299973.36                             | данные отсутствуют                         | данные отсутствуют   |
| 1270                           | 739003.11     | 1299962.61                             | данные отсутствуют                         | данные отсутствуют   |
| 1271                           | 739001.01     | 1299960.16                             | данные отсутствуют                         | данные отсутствуют   |
| 1276                           | 739096.82     | 1299810.37                             | данные отсутствуют                         | данные отсутствуют   |
| 1277                           | 739293.47     | 1299968.34                             | данные отсутствуют                         | данные отсутствуют   |
| 1279                           | 739489.28     | 1300123.24                             | данные отсутствуют                         | данные отсутствуют   |
| 1281                           | 739509.57     | 1300145.45                             | данные отсутствуют                         | данные отсутствуют   |
| 1282                           | 739581.83     | 1300224.55                             | данные отсутствуют                         | данные отсутствуют   |
| 1292                           | 740119.83     | 1300812.83                             | данные отсутствуют                         | данные отсутствуют   |
| 1407                           | 738681.87     | 1298798.89                             | данные отсутствуют                         | данные отсутствуют   |
| 1408                           | 738681.82     | 1298798.88                             | данные отсутствуют                         | данные отсутствуют   |
| 1409                           | 738681.81     | 1298798.87                             | данные отсутствуют                         | данные отсутствуют   |
| 1410                           | 738680.1      | 1298797.44                             | данные отсутствуют                         | данные отсутствуют   |
| 1411                           | 738680.08     | 1298797.41                             | данные отсутствуют                         | данные отсутствуют   |
| 1412                           | 738680.06     | 1298797.36                             | данные отсутствуют                         | данные отсутствуют   |
| Государственный регистратор    |               |  |  | ФГИС ЕГРН  |
| полное наименование должности  |               |  | подпись                                    | инициалы, фамилия  |

М.П.

| Земельный участок              |               |  |  |  |
|--------------------------------|---------------|--|--|--|
| (вид объекта недвижимости)     |               |  |  |  |
| Лист № ____ Раздела <b>4.2</b> |               | Всего листов раздела <b>4.2</b> : ____ |  | Всего разделов: ____   |
| 30.09.2021 № 99/2021/420826151 |               |  |  |  |
| Кадастровый номер:             |               |  | 02:22:000000:157 (единое землепользование) |  |
| Номер точки                    | Координаты, м |  | Описание закрепления на местности          | Средняя квадратическая погрешность определения координат характерных точек границы части земельного участка, м |
|                                | X             | Y                                      |  |  |
| 1                              | 2             | 3                                      | 4  | 5  |
| 1413                           | 738680.08     | 1298797.31                             | данные отсутствуют                         | данные отсутствуют   |
| 1414                           | 738680.08     | 1298797.3                              | данные отсутствуют                         | данные отсутствуют   |
| 1415                           | 738681.52     | 1298795.58                             | данные отсутствуют                         | данные отсутствуют   |
| 1416                           | 738681.55     | 1298795.55                             | данные отсутствуют                         | данные отсутствуют   |
| 1417                           | 738681.6      | 1298795.54                             | данные отсутствуют                         | данные отсутствуют   |
| 1418                           | 738681.65     | 1298795.55                             | данные отсутствуют                         | данные отсутствуют   |
| 1419                           | 738681.67     | 1298795.56                             | данные отсутствуют                         | данные отсутствуют   |
| 1421                           | 738683.4      | 1298797.03                             | данные отсутствуют                         | данные отсутствуют   |
| 1422                           | 738683.41     | 1298797.08                             | данные отсутствуют                         | данные отсутствуют   |
| 1423                           | 738683.4      | 1298797.13                             | данные отсутствуют                         | данные отсутствуют   |
| 1424                           | 738683.39     | 1298797.14                             | данные отсутствуют                         | данные отсутствуют   |
| 1425                           | 738681.95     | 1298798.85                             | данные отсутствуют                         | данные отсутствуют   |
| 1426                           | 738681.92     | 1298798.88                             | данные отсутствуют                         | данные отсутствуют   |
| 1427                           | 738762.15     | 1298714.55                             | данные отсутствуют                         | данные отсутствуют   |
| 1428                           | 738762.1      | 1298714.54                             | данные отсутствуют                         | данные отсутствуют   |
| 1429                           | 738762.09     | 1298714.53                             | данные отсутствуют                         | данные отсутствуют   |
| 1430                           | 738756.64     | 1298709.91                             | данные отсутствуют                         | данные отсутствуют   |
| Государственный регистратор    |               |  |  | ФГИС ЕГРН  |
| полное наименование должности  |               |  | подпись                                    | инициалы, фамилия  |

М.П.

Раздел 4.2

Выписка из Единого государственного реестра недвижимости об объекте недвижимости  
Сведения о частях земельного участка

| Земельный участок              |               |  |  |  |
|--------------------------------|---------------|--|--|--|
| (вид объекта недвижимости)     |               |  |  |  |
| Лист № ____ Раздела <b>4.2</b> |               | Всего листов раздела <b>4.2</b> : ____ |  | Всего разделов: ____   |
| 30.09.2021 № 99/2021/420826151 |               |  |  |  |
| Кадастровый номер:             |               |  | 02:22:000000:157 (единое землепользование) |  |
| Номер точки                    | Координаты, м |  | Описание закрепления на местности          | Средняя квадратическая погрешность определения координат характерных точек границы части земельного участка, м |
|                                | X             | Y                                      |  |  |
| 1                              | 2             | 3                                      | 4  | 5  |
| 1431                           | 738756.11     | 1298709.61                             | данные отсутствуют                         | данные отсутствуют   |
| 1432                           | 738748.08     | 1298712.05                             | данные отсутствуют                         | данные отсутствуют   |
| 1433                           | 738748.05     | 1298712.05                             | данные отсутствуют                         | данные отсутствуют   |
| 1436                           | 738747.96     | 1298711.98                             | данные отсутствуют                         | данные отсутствуют   |
| 1437                           | 738747.38     | 1298710.07                             | данные отсутствуют                         | данные отсутствуют   |
| 1438                           | 738747.37     | 1298710.04                             | данные отсутствуют                         | данные отсутствуют   |
| 1439                           | 738747.38     | 1298709.99                             | данные отсутствуют                         | данные отсутствуют   |
| 1440                           | 738747.42     | 1298709.95                             | данные отсутствуют                         | данные отсутствуют   |
| 1441                           | 738747.44     | 1298709.94                             | данные отсутствуют                         | данные отсутствуют   |
| 1442                           | 738755.43     | 1298707.51                             | данные отсутствуют                         | данные отсутствуют   |
| 1443                           | 738755.89     | 1298699.15                             | данные отсутствуют                         | данные отсутствуют   |
| 1444                           | 738755.9      | 1298699.11                             | данные отсутствуют                         | данные отсутствуют   |
| 1445                           | 738755.94     | 1298699.07                             | данные отсутствуют                         | данные отсутствуют   |
| 1446                           | 738755.99     | 1298699.06                             | данные отсутствуют                         | данные отсутствуют   |
| 1448                           | 738757.99     | 1298699.17                             | данные отсутствуют                         | данные отсутствуют   |
| 1449                           | 738758.04     | 1298699.18                             | данные отсутствуют                         | данные отсутствуют   |
| 1450                           | 738758.07     | 1298699.22                             | данные отсутствуют                         | данные отсутствуют   |
| Государственный регистратор    |               |  |  | ФГИС ЕГРН  |
| полное наименование должности  |               |  | подпись                                    | инициалы, фамилия  |

М.П.

| Земельный участок              |               |  |  |  |
|--------------------------------|---------------|--|--|--|
| (вид объекта недвижимости)     |               |  |  |  |
| Лист № ____ Раздела <b>4.2</b> |               | Всего листов раздела <b>4.2</b> : ____ |  | Всего разделов: ____   |
| 30.09.2021 № 99/2021/420826151 |               |  |  |  |
| Кадастровый номер:             |               |  | 02:22:000000:157 (единое землепользование) |  |
| Номер точки                    | Координаты, м |  | Описание закрепления на местности          | Средняя квадратическая погрешность определения координат характерных точек границы части земельного участка, м |
|                                | X             | Y                                      |  |  |
| 1                              | 2             | 3                                      | 4  | 5  |
| 1451                           | 738758.09     | 1298699.27                             | данные отсутствуют                         | данные отсутствуют   |
| 1452                           | 738758.09     | 1298699.28                             | данные отсутствуют                         | данные отсутствуют   |
| 1453                           | 738757.62     | 1298707.72                             | данные отсутствуют                         | данные отсутствуют   |
| 1454                           | 738758.05     | 1298708.23                             | данные отсутствуют                         | данные отсутствуют   |
| 1460                           | 738762.23     | 1298714.51                             | данные отсутствуют                         | данные отсутствуют   |
| 1461                           | 738762.2      | 1298714.54                             | данные отсутствуют                         | данные отсутствуют   |
| 1462                           | 739023.89     | 1299756.21                             | данные отсутствуют                         | данные отсутствуют   |
| 1463                           | 739298.32     | 1299970.86                             | данные отсутствуют                         | данные отсутствуют   |
| 1464                           | 739300.25     | 1299972.55                             | данные отсутствуют                         | данные отсутствуют   |
| 1465                           | 739455.81     | 1300104.11                             | данные отсутствуют                         | данные отсутствуют   |
| 1466                           | 739474.98     | 1300109.51                             | данные отсутствуют                         | данные отсутствуют   |
| 1467                           | 739505.36     | 1300140.82                             | данные отсутствуют                         | данные отсутствуют   |
| 1468                           | 739572.58     | 1300233.8                              | данные отсутствуют                         | данные отсутствуют   |
| 1469                           | 739477.97     | 1300132.69                             | данные отсутствуют                         | данные отсутствуют   |
| 1470                           | 739445.49     | 1300123.53                             | данные отсутствуют                         | данные отсутствуют   |
| 1471                           | 739293.49     | 1299994.98                             | данные отсутствуют                         | данные отсутствуют   |
| 1472                           | 739221.81     | 1300060.05                             | данные отсутствуют                         | данные отсутствуют   |
| Государственный регистратор    |               |  |  | ФГИС ЕГРН  |
| полное наименование должности  |               |  | подпись                                    | инициалы, фамилия  |

М.П.

Раздел 4.2

Выписка из Единого государственного реестра недвижимости об объекте недвижимости  
Сведения о частях земельного участка

| Земельный участок              |               |  |  |  |
|--------------------------------|---------------|--|--|--|
| (вид объекта недвижимости)     |               |  |  |  |
| Лист № ____ Раздела <b>4.2</b> |               | Всего листов раздела <b>4.2</b> : ____ |  | Всего разделов: ____   |
| 30.09.2021 № 99/2021/420826151 |               |  |  |  |
| Кадастровый номер:             |               |  | 02:22:000000:157 (единое землепользование) |  |
| Номер точки                    | Координаты, м |  | Описание закрепления на местности          | Средняя квадратическая погрешность определения координат характерных точек границы части земельного участка, м |
|                                | X             | Y                                      |  |  |
| 1                              | 2             | 3                                      | 4  | 5  |
| 1473                           | 739144.48     | 1300127.43                             | данные отсутствуют                         | данные отсутствуют   |
| 1474                           | 739152.27     | 1300186.98                             | данные отсутствуют                         | данные отсутствуют   |
| 1475                           | 739125.17     | 1300145.59                             | данные отсутствуют                         | данные отсутствуют   |
| 1476                           | 739125.01     | 1300144.39                             | данные отсутствуют                         | данные отсутствуют   |
| 1477                           | 739124.61     | 1300144.74                             | данные отсутствуют                         | данные отсутствуют   |
| 1478                           | 739084.43     | 1300151.23                             | данные отсутствуют                         | данные отсутствуют   |
| 1479                           | 739121.66     | 1300118.79                             | данные отсутствуют                         | данные отсутствуют   |
| 1480                           | 739106.7      | 1300004.33                             | данные отсутствуют                         | данные отсутствуют   |
| 1481                           | 739004.32     | 1299982.29                             | данные отсутствуют                         | данные отсутствуют   |
| 1482                           | 739000.94     | 1299959.57                             | данные отсутствуют                         | данные отсутствуют   |
| 1483                           | 739118.68     | 1299984.92                             | данные отсутствуют                         | данные отсутствуют   |
| 1484                           | 739127.13     | 1299994.83                             | данные отсутствуют                         | данные отсутствуют   |
| 1485                           | 739141.13     | 1300101.83                             | данные отсутствуют                         | данные отсутствуют   |
| 1486                           | 739207.52     | 1300043.98                             | данные отсутствуют                         | данные отсутствуют   |
| 1487                           | 739277.09     | 1299980.83                             | данные отсутствуют                         | данные отсутствуют   |
| 1488                           | 739200.39     | 1299913.54                             | данные отсутствуют                         | данные отсутствуют   |
| 1489                           | 739158.06     | 1299874.71                             | данные отсутствуют                         | данные отсутствуют   |
| Государственный регистратор    |               |  |  | ФГИС ЕГРН  |
| полное наименование должности  |               |  | подпись                                    | инициалы, фамилия  |

М.П.

|                                       |  |   |                            |
|---------------------------------------|--|---|----------------------------|
| <b>Земельный участок</b>              |  |   |                            |
| (вид объекта недвижимости)            |  |   |                            |
| Лист № ____ Раздела <b>4.2</b>        | Всего листов раздела <b>4.2</b> : ____ | Всего разделов: ____                              | Всего листов выписки: ____ |
| <b>30.09.2021 № 99/2021/420826151</b> |  |   |                            |
| Кадастровый номер:                    |  | <b>02:22:000000:157 (единое землепользование)</b> |                            |

| Номер точки | Координаты, м |            | Описание закрепления на местности | Средняя квадратическая погрешность определения координат характерных точек границы части земельного участка, м |
|-------------|---------------|------------|-----------------------------------|--|
|             | X             | Y          |                                   |  |
| 1           | 2             | 3          | 4                                 | 5  |
| 1490        | 739072.17     | 1299800.59 | данные отсутствуют                | данные отсутствуют   |
| 1491        | 739039.03     | 1299771.51 | данные отсутствуют                | данные отсутствуют   |
| 1492        | 738981.28     | 1299823.42 | данные отсутствуют                | данные отсутствуют   |
| 1493        | 738974.55     | 1299800.56 | данные отсутствуют                | данные отсутствуют   |
| 1494        | 739170.93     | 1300329.7  | данные отсутствуют                | данные отсутствуют   |
| 1495        | 739144.97     | 1300296.96 | данные отсутствуют                | данные отсутствуют   |
| 1496        | 739134.39     | 1300216.07 | данные отсутствуют                | данные отсутствуют   |
| 1497        | 739152.68     | 1300190.14 | данные отсутствуют                | данные отсутствуют   |
| 1498        | 740186.31     | 1300856.43 | данные отсутствуют                | данные отсутствуют   |
| 1499        | 740175.25     | 1300876.02 | данные отсутствуют                | данные отсутствуют   |
| 1500        | 740117.84     | 1300815.45 | данные отсутствуют                | данные отсутствуют   |
| 1501        | 740134.1      | 1300801.35 | данные отсутствуют                | данные отсутствуют   |
| 1502        | 739210.29     | 1300623.77 | данные отсутствуют                | данные отсутствуют   |
| 1503        | 739238.09     | 1300658.07 | данные отсутствуют                | данные отсутствуют   |
| 1504        | 739244.12     | 1300666.93 | данные отсутствуют                | данные отсутствуют   |
| 1505        | 739401.3      | 1300867.86 | данные отсутствуют                | данные отсутствуют   |
| 1506        | 739542.39     | 1301047.16 | данные отсутствуют                | данные отсутствуют   |

|                               |         |                   |
|-------------------------------|---------|-------------------|
| Государственный регистратор   |         | ФГИС ЕГРН         |
| полное наименование должности | подпись | инициалы, фамилия |

М.П.

|                                       |  |   |                            |
|---------------------------------------|--|---|----------------------------|
| <b>Земельный участок</b>              |  |   |                            |
| (вид объекта недвижимости)            |  |   |                            |
| Лист № ____ Раздела <b>4.2</b>        | Всего листов раздела <b>4.2</b> : ____ | Всего разделов: ____                              | Всего листов выписки: ____ |
| <b>30.09.2021 № 99/2021/420826151</b> |  |   |                            |
| Кадастровый номер:                    |  | <b>02:22:000000:157 (единое землепользование)</b> |                            |

| Номер точки | Координаты, м |            | Описание закрепления на местности | Средняя квадратическая погрешность определения координат характерных точек границы части земельного участка, м |
|-------------|---------------|------------|-----------------------------------|--|
|             | X             | Y          |                                   |  |
| 1           | 2             | 3          | 4                                 | 5  |
| 1507        | 739702.92     | 1301253.24 | данные отсутствуют                | данные отсутствуют   |
| 1508        | 739782.74     | 1301356.06 | данные отсутствуют                | данные отсутствуют   |
| 1509        | 739765.53     | 1301368.96 | данные отсутствуют                | данные отсутствуют   |
| 1510        | 739685.95     | 1301266.44 | данные отсутствуют                | данные отсутствуют   |
| 1511        | 739525.46     | 1301060.42 | данные отсутствуют                | данные отсутствуют   |
| 1512        | 739384.38     | 1300881.13 | данные отсутствуют                | данные отсутствуют   |
| 1513        | 739233.74     | 1300688.55 | данные отсутствуют                | данные отсутствуют   |
| 1514        | 739224.81     | 1300675.83 | данные отсутствуют                | данные отсутствуют   |
| 1515        | 739191.43     | 1300634.66 | данные отсутствуют                | данные отсутствуют   |
| 1516        | 737399.7      | 1298259.99 | данные отсутствуют                | данные отсутствуют   |
| 1517        | 737387.25     | 1298278.3  | данные отсутствуют                | данные отсутствуют   |
| 1518        | 737342.46     | 1298261.59 | данные отсутствуют                | данные отсутствуют   |
| 1519        | 737354.2      | 1298243.02 | данные отсутствуют                | данные отсутствуют   |
| 1520        | 736717.87     | 1298370.53 | данные отсутствуют                | данные отсутствуют   |
| 1521        | 736958.11     | 1298492.26 | данные отсутствуют                | данные отсутствуют   |
| 1522        | 737016.1      | 1298482.11 | данные отсутствуют                | данные отсутствуют   |
| 1523        | 737009.68     | 1298492.9  | данные отсутствуют                | данные отсутствуют   |

|                               |         |                   |
|-------------------------------|---------|-------------------|
| Государственный регистратор   |         | ФГИС ЕГРН         |
| полное наименование должности | подпись | инициалы, фамилия |

М.П.

| Земельный участок              |               |  |  |  |
|--------------------------------|---------------|--|--|--|
| (вид объекта недвижимости)     |               |  |  |  |
| Лист № ____ Раздела <b>4.2</b> |               | Всего листов раздела <b>4.2</b> : ____ |  | Всего разделов: ____   |
| 30.09.2021 № 99/2021/420826151 |               |  |  |  |
| Кадастровый номер:             |               |  | 02:22:000000:157 (единое землепользование) |  |
| Номер точки                    | Координаты, м |  | Описание закрепления на местности          | Средняя квадратическая погрешность определения координат характерных точек границы части земельного участка, м |
|                                | X             | Y                                      |  |  |
| 1                              | 2             | 3                                      | 4  | 5  |
| 1524                           | 737001.6      | 1298506.47                             | данные отсутствуют                         | данные отсутствуют   |
| 1525                           | 736954.77     | 1298514.67                             | данные отсутствуют                         | данные отсутствуют   |
| 1526                           | 736708.15     | 1298389.71                             | данные отсутствуют                         | данные отсутствуют   |
| 1527                           | 738801.99     | 1298687.71                             | данные отсутствуют                         | данные отсутствуют   |
| 1528                           | 738767.69     | 1298718.71                             | данные отсутствуют                         | данные отсутствуют   |
| 1529                           | 738692.76     | 1298806.21                             | данные отсутствуют                         | данные отсутствуют   |
| 1530                           | 738615.28     | 1298898.31                             | данные отсутствуют                         | данные отсутствуют   |
| 1531                           | 738613.73     | 1298900.24                             | данные отсутствуют                         | данные отсутствуют   |
| 1532                           | 738589.88     | 1298875.68                             | данные отсутствуют                         | данные отсутствуют   |
| 1533                           | 738666.79     | 1298784.27                             | данные отсутствуют                         | данные отсутствуют   |
| 1534                           | 738742.58     | 1298695.76                             | данные отсутствуют                         | данные отсутствуют   |
| 1535                           | 738782.55     | 1298659.59                             | данные отсутствуют                         | данные отсутствуют   |
| 1536                           | 738683.37     | 1298797                                | данные отсутствуют                         | данные отсутствуют   |
| 1537                           | 738747.97     | 1298712                                | данные отсутствуют                         | данные отсутствуют   |
| 1538                           | 738748        | 1298712.04                             | данные отсутствуют                         | данные отсутствуют   |
| 1539                           | 738763.54     | 1298712.99                             | данные отсутствуют                         | данные отсутствуют   |
| 1540                           | 738763.55     | 1298712.98                             | данные отсутствуют                         | данные отсутствуют   |
| Государственный регистратор    |               |  |  | ФГИС ЕГРН  |
| полное наименование должности  |               |  | подпись                                    | инициалы, фамилия  |

М.П.

Раздел 4.2

Выписка из Единого государственного реестра недвижимости об объекте недвижимости  
Сведения о частях земельного участка

| Земельный участок              |               |  |  |  |
|--------------------------------|---------------|--|--|--|
| (вид объекта недвижимости)     |               |  |  |  |
| Лист № ____ Раздела <b>4.2</b> |               | Всего листов раздела <b>4.2</b> : ____ |  | Всего разделов: ____   |
| 30.09.2021 № 99/2021/420826151 |               |  |  |  |
| Кадастровый номер:             |               |  | 02:22:000000:157 (единое землепользование) |  |
| Номер точки                    | Координаты, м |  | Описание закрепления на местности          | Средняя квадратическая погрешность определения координат характерных точек границы части земельного участка, м |
|                                | X             | Y                                      |  |  |
| 1                              | 2             | 3                                      | 4  | 5  |
| 1541                           | 738763.56     | 1298712.93                             | данные отсутствуют                         | данные отсутствуют   |
| 1542                           | 738763.55     | 1298712.88                             | данные отсутствуют                         | данные отсутствуют   |
| 1543                           | 738763.52     | 1298712.85                             | данные отсутствуют                         | данные отсутствуют   |
| 1544                           | 738756        | 1298699.06                             | данные отсутствуют                         | данные отсутствуют   |
| 1545                           | 736321.78     | 1299775.28                             | данные отсутствуют                         | данные отсутствуют   |
| 1546                           | 736145.57     | 1300153.55                             | данные отсутствуют                         | данные отсутствуют   |
| 1547                           | 736110.73     | 1300209.63                             | данные отсутствуют                         | данные отсутствуют   |
| 1548                           | 736100.94     | 1300226.39                             | данные отсутствуют                         | данные отсутствуют   |
| 1549                           | 736097.46     | 1300232.33                             | данные отсутствуют                         | данные отсутствуют   |
| 1550                           | 736085.7      | 1300252.45                             | данные отсутствуют                         | данные отсутствуют   |
| 1551                           | 736013.49     | 1300353.71                             | данные отсутствуют                         | данные отсутствуют   |
| 1552                           | 735996.51     | 1300337.64                             | данные отсутствуют                         | данные отсутствуют   |
| 1553                           | 736081.5      | 1300192.26                             | данные отсутствуют                         | данные отсутствуют   |
| 1554                           | 736269.13     | 1299890.54                             | данные отсутствуют                         | данные отсутствуют   |
| 1555                           | 736097.58     | 1300203                                | данные отсутствуют                         | данные отсутствуют   |
| 1555                           | 736097.58     | 1300203                                | данные отсутствуют                         | данные отсутствуют   |
| 1556                           | 736286.87     | 1299901                                | данные отсутствуют                         | данные отсутствуют   |
| Государственный регистратор    |               |  |  | ФГИС ЕГРН  |
| полное наименование должности  |               |  | подпись                                    | инициалы, фамилия  |

М.П.

|                                       |  |   |                            |
|---------------------------------------|--|---|----------------------------|
| <b>Земельный участок</b>              |  |   |                            |
| (вид объекта недвижимости)            |  |   |                            |
| Лист № ____ Раздела <b>4.2</b>        | Всего листов раздела <b>4.2</b> : ____ | Всего разделов: ____                              | Всего листов выписки: ____ |
| <b>30.09.2021 № 99/2021/420826151</b> |  |   |                            |
| Кадастровый номер:                    |  | <b>02:22:000000:157 (единое землепользование)</b> |                            |

| Номер точки | Координаты, м |            | Описание закрепления на местности | Средняя квадратическая погрешность определения координат характерных точек границы части земельного участка, м |
|-------------|---------------|------------|-----------------------------------|--|
|             | X             | Y          |                                   |  |
| 1           | 2             | 3          | 4                                 | 5  |
| 1556        | 736286.87     | 1299901    | данные отсутствуют                | данные отсутствуют   |
| 1557        | 735286.15     | 1299886.74 | данные отсутствуют                | данные отсутствуют   |
| 1558        | 735352.14     | 1299926.52 | данные отсутствуют                | данные отсутствуют   |
| 1559        | 735352        | 1299926.81 | данные отсутствуют                | данные отсутствуют   |
| 1560        | 735325.6      | 1299950.22 | данные отсутствуют                | данные отсутствуют   |
| 1561        | 735161.85     | 1299851.51 | данные отсутствуют                | данные отсутствуют   |
| 1562        | 737639.4      | 1294766.52 | данные отсутствуют                | данные отсутствуют   |
| 1562        | 737639.4      | 1294766.52 | данные отсутствуют                | данные отсутствуют   |
| 1563        | 737636.03     | 1294774.29 | данные отсутствуют                | данные отсутствуют   |
| 1563        | 737636.03     | 1294774.29 | данные отсутствуют                | данные отсутствуют   |
| 1564        | 737635.13     | 1294763.48 | данные отсутствуют                | данные отсутствуют   |
| 1564        | 737635.13     | 1294763.48 | данные отсутствуют                | данные отсутствуют   |
| 1565        | 737638.89     | 1294760.44 | данные отсутствуют                | данные отсутствуют   |
| 1565        | 737638.89     | 1294760.44 | данные отсутствуют                | данные отсутствуют   |
| 1566        | 737056.48     | 1298412    | данные отсутствуют                | данные отсутствуют   |
| 1567        | 736997        | 1298488.98 | данные отсутствуют                | данные отсутствуют   |
| 1568        | 736997.32     | 1298493    | данные отсутствуют                | данные отсутствуют   |

|                               |         |                   |
|-------------------------------|---------|-------------------|
| Государственный регистратор   |         | ФГИС ЕГРН         |
| полное наименование должности | подпись | инициалы, фамилия |

М.П.

|                                       |  |   |                            |
|---------------------------------------|--|---|----------------------------|
| <b>Земельный участок</b>              |  |   |                            |
| (вид объекта недвижимости)            |  |   |                            |
| Лист № ____ Раздела <b>4.2</b>        | Всего листов раздела <b>4.2</b> : ____ | Всего разделов: ____                              | Всего листов выписки: ____ |
| <b>30.09.2021 № 99/2021/420826151</b> |  |   |                            |
| Кадастровый номер:                    |  | <b>02:22:000000:157 (единое землепользование)</b> |                            |

| Номер точки | Координаты, м |            | Описание закрепления на местности | Средняя квадратическая погрешность определения координат характерных точек границы части земельного участка, м |
|-------------|---------------|------------|-----------------------------------|--|
|             | X             | Y          |                                   |  |
| 1           | 2             | 3          | 4                                 | 5  |
| 1569        | 736835.59     | 1298668.1  | данные отсутствуют                | данные отсутствуют   |
| 1570        | 736836.19     | 1298667.18 | данные отсутствуют                | данные отсутствуют   |
| 1571        | 736841.26     | 1298661.24 | данные отсутствуют                | данные отсутствуют   |
| 1572        | 736841.62     | 1298660.88 | данные отсутствуют                | данные отсутствуют   |
| 1573        | 736842.42     | 1298660.2  | данные отсутствуют                | данные отсутствуют   |
| 1574        | 736842.96     | 1298656.99 | данные отсутствуют                | данные отсутствуют   |
| 1575        | 736844.7      | 1298649.96 | данные отсутствуют                | данные отсутствуют   |
| 1576        | 736845.27     | 1298648.29 | данные отсутствуют                | данные отсутствуют   |
| 1577        | 736845.39     | 1298647.96 | данные отсутствуют                | данные отсутствуют   |
| 1578        | 736851.92     | 1298635.69 | данные отсутствуют                | данные отсутствуют   |
| 1579        | 736852.84     | 1298634.47 | данные отсутствуют                | данные отсутствуют   |
| 1580        | 736853.01     | 1298634.25 | данные отсутствуют                | данные отсутствуют   |
| 1581        | 736855.14     | 1298631.87 | данные отсутствуют                | данные отсутствуют   |
| 1582        | 736866.76     | 1298615.23 | данные отсутствуют                | данные отсутствуют   |
| 1583        | 736867.3      | 1298614.48 | данные отсутствуют                | данные отсутствуют   |
| 1584        | 736867.52     | 1298614.18 | данные отсутствуют                | данные отсутствуют   |
| 1585        | 736868.88     | 1298612.34 | данные отсутствуют                | данные отсутствуют   |

|                               |         |                   |
|-------------------------------|---------|-------------------|
| Государственный регистратор   |         | ФГИС ЕГРН         |
| полное наименование должности | подпись | инициалы, фамилия |

М.П.

| Земельный участок              |               |  |  |  |
|--------------------------------|---------------|--|--|--|
| (вид объекта недвижимости)     |               |  |  |  |
| Лист № ____ Раздела <u>4.2</u> |               | Всего листов раздела <u>4.2</u> : ____ |  | Всего разделов: ____   |
| 30.09.2021 № 99/2021/420826151 |               |  |  |  |
| Кадастровый номер:             |               |  | 02:22:000000:157 (единое землепользование) |  |
| Номер точки                    | Координаты, м |  | Описание закрепления на местности          | Средняя квадратическая погрешность определения координат характерных точек границы части земельного участка, м |
|                                | X             | Y                                      |  |  |
| 1                              | 2             | 3                                      | 4  | 5  |
| 1586                           | 736880.5      | 1298591.87                             | данные отсутствуют                         | данные отсутствуют   |
| 1587                           | 736882.03     | 1298589.37                             | данные отсутствуют                         | данные отсутствуют   |
| 1588                           | 736901.48     | 1298559.37                             | данные отсутствуют                         | данные отсутствуют   |
| 1589                           | 736922.26     | 1298521.81                             | данные отсутствуют                         | данные отсутствуют   |
| 1590                           | 736922.63     | 1298521.16                             | данные отсутствуют                         | данные отсутствуют   |
| 1591                           | 736939.07     | 1298492.47                             | данные отсутствуют                         | данные отсутствуют   |
| 1592                           | 736939.91     | 1298491.06                             | данные отсутствуют                         | данные отсутствуют   |
| 1593                           | 736953.76     | 1298468.63                             | данные отсутствуют                         | данные отсутствуют   |
| 1594                           | 736955.85     | 1298465.51                             | данные отсутствуют                         | данные отсутствуют   |
| 1595                           | 736956.84     | 1298464.19                             | данные отсутствуют                         | данные отсутствуют   |
| 1596                           | 736971.41     | 1298445.47                             | данные отсутствуют                         | данные отсутствуют   |
| 1597                           | 736990.78     | 1298414.75                             | данные отсутствуют                         | данные отсутствуют   |
| 1598                           | 736992.63     | 1298412.02                             | данные отсутствуют                         | данные отсутствуют   |
| 1599                           | 736993.95     | 1298410.28                             | данные отсутствуют                         | данные отсутствуют   |
| 1600                           | 737017.35     | 1298380.87                             | данные отсутствуют                         | данные отсутствуют   |
| 1601                           | 737019.62     | 1298378.21                             | данные отсутствуют                         | данные отсутствуют   |
| 1602                           | 737022.65     | 1298374.91                             | данные отсутствуют                         | данные отсутствуют   |
| Государственный регистратор    |               |  |  | ФГИС ЕГРН  |
| полное наименование должности  |               |  | подпись                                    | инициалы, фамилия  |

М.П.

Раздел 4.2

Выписка из Единого государственного реестра недвижимости об объекте недвижимости  
Сведения о частях земельного участка

| Земельный участок              |               |  |  |  |
|--------------------------------|---------------|--|--|--|
| (вид объекта недвижимости)     |               |  |  |  |
| Лист № ____ Раздела <u>4.2</u> |               | Всего листов раздела <u>4.2</u> : ____ |  | Всего разделов: ____   |
| 30.09.2021 № 99/2021/420826151 |               |  |  |  |
| Кадастровый номер:             |               |  | 02:22:000000:157 (единое землепользование) |  |
| Номер точки                    | Координаты, м |  | Описание закрепления на местности          | Средняя квадратическая погрешность определения координат характерных точек границы части земельного участка, м |
|                                | X             | Y                                      |  |  |
| 1                              | 2             | 3                                      | 4  | 5  |
| 1603                           | 737037.06     | 1298353.37                             | данные отсутствуют                         | данные отсутствуют   |
| 1604                           | 737038.17     | 1298351.78                             | данные отсутствуют                         | данные отсутствуют   |
| 1605                           | 737040.01     | 1298349.41                             | данные отсутствуют                         | данные отсутствуют   |
| 1606                           | 737056.15     | 1298329.79                             | данные отсутствуют                         | данные отсутствуют   |
| 1607                           | 737057.38     | 1298328.35                             | данные отсутствуют                         | данные отсутствуют   |
| 1608                           | 737063.09     | 1298321.91                             | данные отсутствуют                         | данные отсутствуют   |
| 1609                           | 737104.35     | 1298267.05                             | данные отсутствуют                         | данные отсутствуют   |
| 1610                           | 737104.57     | 1298266.76                             | данные отсутствуют                         | данные отсутствуют   |
| 1611                           | 737138.11     | 1298222.82                             | данные отсутствуют                         | данные отсутствуют   |
| 1612                           | 737156.27     | 1298189.28                             | данные отсутствуют                         | данные отсутствуют   |
| 1613                           | 737184.67     | 1298119.13                             | данные отсутствуют                         | данные отсутствуют   |
| 1614                           | 737184.83     | 1298118.75                             | данные отсутствуют                         | данные отсутствуют   |
| 1615                           | 737210.68     | 1298056.38                             | данные отсутствуют                         | данные отсутствуют   |
| 1616                           | 737210.8      | 1298056.1                              | данные отсутствуют                         | данные отсутствуют   |
| 1617                           | 737236.88     | 1297994.21                             | данные отсутствуют                         | данные отсутствуют   |
| 1618                           | 737263.92     | 1297926.56                             | данные отсутствуют                         | данные отсутствуют   |
| 1619                           | 737264.16     | 1297925.97                             | данные отсутствуют                         | данные отсутствуют   |
| Государственный регистратор    |               |  |  | ФГИС ЕГРН  |
| полное наименование должности  |               |  | подпись                                    | инициалы, фамилия  |

М.П.



|                                       |  |   |                            |
|---------------------------------------|--|---|----------------------------|
| <b>Земельный участок</b>              |  |   |                            |
| (вид объекта недвижимости)            |  |   |                            |
| Лист № ____ Раздела <b>4.2</b>        | Всего листов раздела <b>4.2</b> : ____ | Всего разделов: ____                              | Всего листов выписки: ____ |
| <b>30.09.2021 № 99/2021/420826151</b> |  |   |                            |
| Кадастровый номер:                    |  | <b>02:22:000000:157 (единое землепользование)</b> |                            |

| Номер точки | Координаты, м |            | Описание закрепления на местности | Средняя квадратическая погрешность определения координат характерных точек границы части земельного участка, м |
|-------------|---------------|------------|-----------------------------------|--|
|             | X             | Y          |                                   |  |
| 1           | 2             | 3          | 4                                 | 5  |
| 1620        | 737292.72     | 1297857.03 | данные отсутствуют                | данные отсутствуют   |
| 1621        | 737317.02     | 1297798.82 | данные отсутствуют                | данные отсутствуют   |
| 1622        | 737349.36     | 1297721.02 | данные отсутствуют                | данные отсутствуют   |
| 1623        | 737375.51     | 1297656.86 | данные отсутствуют                | данные отсутствуют   |
| 1624        | 737375.73     | 1297656.32 | данные отсутствуют                | данные отсутствуют   |
| 1625        | 737406.59     | 1297582.99 | данные отсутствуют                | данные отсутствуют   |
| 1626        | 737434.07     | 1297514.67 | данные отсутствуют                | данные отсутствуют   |
| 1627        | 737464.46     | 1297439.09 | данные отсутствуют                | данные отсутствуют   |
| 1628        | 737464.68     | 1297438.56 | данные отсутствуют                | данные отсутствуют   |
| 1629        | 737496.82     | 1297361.2  | данные отсутствуют                | данные отсутствуют   |
| 1630        | 737505.18     | 1297339.77 | данные отсутствуют                | данные отсутствуют   |
| 1631        | 737505.46     | 1297339.07 | данные отсутствуют                | данные отсутствуют   |
| 1632        | 737517.26     | 1297310.11 | данные отсутствуют                | данные отсутствуют   |
| 1633        | 736877        | 1298696.21 | данные отсутствуют                | данные отсутствуют   |
| 1634        | 736767.11     | 1298801.99 | данные отсутствуют                | данные отсутствуют   |
| 1635        | 736798.6      | 1298732.31 | данные отсутствуют                | данные отсутствуют   |
| 1636        | 736800.84     | 1298727.92 | данные отсутствуют                | данные отсутствуют   |

|                               |         |                   |
|-------------------------------|---------|-------------------|
| Государственный регистратор   |         | ФГИС ЕГРН         |
| полное наименование должности | подпись | инициалы, фамилия |

М.П.

|                                       |  |   |                            |
|---------------------------------------|--|---|----------------------------|
| <b>Земельный участок</b>              |  |   |                            |
| (вид объекта недвижимости)            |  |   |                            |
| Лист № ____ Раздела <b>4.2</b>        | Всего листов раздела <b>4.2</b> : ____ | Всего разделов: ____                              | Всего листов выписки: ____ |
| <b>30.09.2021 № 99/2021/420826151</b> |  |   |                            |
| Кадастровый номер:                    |  | <b>02:22:000000:157 (единое землепользование)</b> |                            |

| Номер точки | Координаты, м |            | Описание закрепления на местности | Средняя квадратическая погрешность определения координат характерных точек границы части земельного участка, м |
|-------------|---------------|------------|-----------------------------------|--|
|             | X             | Y          |                                   |  |
| 1           | 2             | 3          | 4                                 | 5  |
| 1637        | 736833.32     | 1298671.59 | данные отсутствуют                | данные отсутствуют   |
| 1638        | 736833.62     | 1298671.12 | данные отсутствуют                | данные отсутствуют   |
| 1639        | 737610.24     | 1294804.81 | данные отсутствуют                | данные отсутствуют   |
| 1640        | 737608.75     | 1294784.81 | данные отсутствуют                | данные отсутствуют   |
| 1641        | 736308        | 1299766.27 | данные отсутствуют                | данные отсутствуют   |
| 1642        | 735981.81     | 1300323.71 | данные отсутствуют                | данные отсутствуют   |
| 1643        | 736004.14     | 1300287.48 | данные отсутствуют                | данные отсутствуют   |
| 1644        | 736004.79     | 1300286.46 | данные отсутствуют                | данные отсутствуют   |
| 1645        | 736010.08     | 1300278.32 | данные отсутствуют                | данные отсутствуют   |
| 1646        | 736055.51     | 1300206.7  | данные отсутствуют                | данные отсутствуют   |
| 1647        | 736056.1      | 1300205.79 | данные отсутствуют                | данные отсутствуют   |
| 1648        | 736060.08     | 1300199.8  | данные отсутствуют                | данные отсутствуют   |
| 1649        | 736102.99     | 1300127.32 | данные отсутствуют                | данные отсутствуют   |
| 1650        | 736106.04     | 1300121.55 | данные отсутствуют                | данные отсутствуют   |
| 1651        | 736107.19     | 1300119.48 | данные отсутствуют                | данные отсутствуют   |
| 1652        | 736152.96     | 1300041.78 | данные отсутствуют                | данные отсутствуют   |
| 1653        | 736153.52     | 1300040.86 | данные отсутствуют                | данные отсутствуют   |

|                               |         |                   |
|-------------------------------|---------|-------------------|
| Государственный регистратор   |         | ФГИС ЕГРН         |
| полное наименование должности | подпись | инициалы, фамилия |

М.П.

| Земельный участок              |               |  |  |  |
|--------------------------------|---------------|--|--|--|
| (вид объекта недвижимости)     |               |  |  |  |
| Лист № ____ Раздела <b>4.2</b> |               | Всего листов раздела <b>4.2</b> : ____ |  | Всего разделов: ____   |
| 30.09.2021 № 99/2021/420826151 |               |  |  |  |
| Кадастровый номер:             |               |  | 02:22:000000:157 (единое землепользование) |  |
| Номер точки                    | Координаты, м |  | Описание закрепления на местности          | Средняя квадратическая погрешность определения координат характерных точек границы части земельного участка, м |
|                                | X             | Y                                      |  |  |
| 1                              | 2             | 3                                      | 4  | 5  |
| 1654                           | 736202.4      | 1299961.82                             | данные отсутствуют                         | данные отсутствуют   |
| 1655                           | 736251.11     | 1299882.22                             | данные отсутствуют                         | данные отсутствуют   |
| 1656                           | 736278.77     | 1299828.47                             | данные отсутствуют                         | данные отсутствуют   |

|                               |         |                   |
|-------------------------------|---------|-------------------|
| Государственный регистратор   |         | ФГИС ЕГРН         |
| полное наименование должности | подпись | инициалы, фамилия |

М.П.

| Земельный участок   |               |  |  |  |
|---|---------------|--|--|--|
| (вид объекта недвижимости)  |               |  |  |  |
| Лист № ____ Раздела <b>4.2</b>  |               | Всего листов раздела <b>4.2</b> : ____ |  | Всего разделов: ____   |
| 30.09.2021 № 99/2021/420826151  |               |  |  |  |
| Кадастровый номер:  |               |  | 02:22:000000:157 (единое землепользование) |  |
| Сведения о характерных точках границы части (частей) земельного участка |               |  |  |  |
| Учетный номер части: 5  |               |  |  |  |
| Система координат: МСК-05   |               |  |  |  |
| Зона №  |               |  |  |  |
| Номер точки   | Координаты, м |  | Описание закрепления на местности          | Средняя квадратическая погрешность определения координат характерных точек границы части земельного участка, м |
|   | X             | Y                                      |  |  |
| 1   | 2             | 3                                      | 4  | 5  |
| 44  | 736350.26     | 1299793.89                             | данные отсутствуют                         | данные отсутствуют   |
| 44  | 736350.26     | 1299793.89                             | данные отсутствуют                         | данные отсутствуют   |
| 45  | 736323.64     | 1299850.55                             | данные отсутствуют                         | данные отсутствуют   |
| 45  | 736323.64     | 1299850.55                             | данные отсутствуют                         | данные отсутствуют   |
| 46  | 736294.72     | 1299906.74                             | данные отсутствуют                         | данные отсутствуют   |
| 46  | 736294.72     | 1299906.74                             | данные отсутствуют                         | данные отсутствуют   |
| 47  | 736244.99     | 1299988.02                             | данные отсутствуют                         | данные отсутствуют   |
| 47  | 736244.99     | 1299988.02                             | данные отсутствуют                         | данные отсутствуют   |
| 48  | 736196.04     | 1300067.16                             | данные отсутствуют                         | данные отсутствуют   |
| 48  | 736196.04     | 1300067.16                             | данные отсутствуют                         | данные отсутствуют   |
| 49  | 736150.27     | 1300144.86                             | данные отсутствуют                         | данные отсутствуют   |
| 49  | 736150.27     | 1300144.86                             | данные отсутствуют                         | данные отсутствуют   |
| 50  | 736149.73     | 1300145.18                             | данные отсутствуют                         | данные отсутствуют   |
| 50  | 736149.73     | 1300145.18                             | данные отсутствуют                         | данные отсутствуют   |
| 51  | 736148.31     | 1300145.56                             | данные отсутствуют                         | данные отсутствуют   |
| 51  | 736148.31     | 1300145.56                             | данные отсутствуют                         | данные отсутствуют   |

|                               |         |                   |
|-------------------------------|---------|-------------------|
| Государственный регистратор   |         | ФГИС ЕГРН         |
| полное наименование должности | подпись | инициалы, фамилия |

М.П.

|                                       |  |   |                            |
|---------------------------------------|--|---|----------------------------|
| <b>Земельный участок</b>              |  |   |                            |
| (вид объекта недвижимости)            |  |   |                            |
| Лист № ____ Раздела <b>4.2</b>        | Всего листов раздела <b>4.2</b> : ____ | Всего разделов: ____                              | Всего листов выписки: ____ |
| <b>30.09.2021 № 99/2021/420826151</b> |  |   |                            |
| Кадастровый номер:                    |  | <b>02:22:000000:157 (единое землепользование)</b> |                            |

| Номер точки | Координаты, м |            | Описание закрепления на местности | Средняя квадратическая погрешность определения координат характерных точек границы части земельного участка, м |
|-------------|---------------|------------|-----------------------------------|--|
|             | X             | Y          |                                   |  |
| 1           | 2             | 3          | 4                                 | 5  |
| 52          | 736148.07     | 1300145.66 | данные отсутствуют                | данные отсутствуют   |
| 52          | 736148.07     | 1300145.66 | данные отсутствуют                | данные отсутствуют   |
| 53          | 736147.05     | 1300146.49 | данные отсутствуют                | данные отсутствуют   |
| 53          | 736147.05     | 1300146.49 | данные отсутствуют                | данные отсутствуют   |
| 54          | 736146.83     | 1300146.75 | данные отсутствуют                | данные отсутствуют   |
| 54          | 736146.83     | 1300146.75 | данные отсутствуют                | данные отсутствуют   |
| 55          | 736146.71     | 1300147.1  | данные отсутствуют                | данные отсутствуют   |
| 55          | 736146.71     | 1300147.1  | данные отсутствуют                | данные отсутствуют   |
| 56          | 736146.53     | 1300148.23 | данные отсутствуют                | данные отсутствуют   |
| 56          | 736146.53     | 1300148.23 | данные отсутствуют                | данные отсутствуют   |
| 57          | 736146.76     | 1300149.88 | данные отсутствуют                | данные отсутствуют   |
| 57          | 736146.76     | 1300149.88 | данные отсутствуют                | данные отсутствуют   |
| 58          | 736146.92     | 1300150.64 | данные отсутствуют                | данные отсутствуют   |
| 58          | 736146.92     | 1300150.64 | данные отсутствуют                | данные отсутствуют   |
| 59          | 736146.65     | 1300151.73 | данные отсутствуют                | данные отсутствуют   |
| 59          | 736146.65     | 1300151.73 | данные отсутствуют                | данные отсутствуют   |
| 60          | 736102.44     | 1300226.4  | данные отсутствуют                | данные отсутствуют   |

|                               |         |                   |
|-------------------------------|---------|-------------------|
| Государственный регистратор   |         | ФГИС ЕГРН         |
| полное наименование должности | подпись | инициалы, фамилия |

М.П.

|                                       |  |   |                            |
|---------------------------------------|--|---|----------------------------|
| <b>Земельный участок</b>              |  |   |                            |
| (вид объекта недвижимости)            |  |   |                            |
| Лист № ____ Раздела <b>4.2</b>        | Всего листов раздела <b>4.2</b> : ____ | Всего разделов: ____                              | Всего листов выписки: ____ |
| <b>30.09.2021 № 99/2021/420826151</b> |  |   |                            |
| Кадастровый номер:                    |  | <b>02:22:000000:157 (единое землепользование)</b> |                            |

| Номер точки | Координаты, м |            | Описание закрепления на местности | Средняя квадратическая погрешность определения координат характерных точек границы части земельного участка, м |
|-------------|---------------|------------|-----------------------------------|--|
|             | X             | Y          |                                   |  |
| 1           | 2             | 3          | 4                                 | 5  |
| 61          | 736102.13     | 1300226.5  | данные отсутствуют                | данные отсутствуют   |
| 62          | 736101.24     | 1300226.38 | данные отсутствуют                | данные отсутствуют   |
| 63          | 736099.62     | 1300226.42 | данные отсутствуют                | данные отсутствуют   |
| 63          | 736099.62     | 1300226.42 | данные отсутствуют                | данные отсутствуют   |
| 64          | 736099.2      | 1300226.53 | данные отсутствуют                | данные отсутствуют   |
| 64          | 736099.2      | 1300226.53 | данные отсутствуют                | данные отсутствуют   |
| 65          | 736097.75     | 1300227.27 | данные отсутствуют                | данные отсутствуют   |
| 65          | 736097.75     | 1300227.27 | данные отсутствуют                | данные отсутствуют   |
| 66          | 736097.34     | 1300227.66 | данные отсутствуют                | данные отсутствуют   |
| 66          | 736097.34     | 1300227.66 | данные отсутствуют                | данные отсутствуют   |
| 67          | 736096.76     | 1300228.69 | данные отсутствуют                | данные отсутствуют   |
| 67          | 736096.76     | 1300228.69 | данные отсутствуют                | данные отсутствуют   |
| 68          | 736096.64     | 1300229.32 | данные отсутствуют                | данные отсутствуют   |
| 68          | 736096.64     | 1300229.32 | данные отсутствуют                | данные отсутствуют   |
| 69          | 736096.85     | 1300230.82 | данные отсутствуют                | данные отсутствуют   |
| 69          | 736096.85     | 1300230.82 | данные отсутствуют                | данные отсутствуют   |
| 70          | 736096.92     | 1300231.08 | данные отсутствуют                | данные отсутствуют   |

|                               |         |                   |
|-------------------------------|---------|-------------------|
| Государственный регистратор   |         | ФГИС ЕГРН         |
| полное наименование должности | подпись | инициалы, фамилия |

М.П.

|                                       |  |   |                            |
|---------------------------------------|--|---|----------------------------|
| <b>Земельный участок</b>              |  |   |                            |
| (вид объекта недвижимости)            |  |   |                            |
| Лист № ____ Раздела <b>4.2</b>        | Всего листов раздела <b>4.2</b> : ____ | Всего разделов: ____                              | Всего листов выписки: ____ |
| <b>30.09.2021 № 99/2021/420826151</b> |  |   |                            |
| Кадастровый номер:                    |  | <b>02:22:000000:157 (единое землепользование)</b> |                            |

| Номер точки                   | Координаты, м |            | Описание закрепления на местности | Средняя квадратическая погрешность определения координат характерных точек границы части земельного участка, м |
|-------------------------------|---------------|------------|-----------------------------------|--|
|                               | X             | Y          |                                   |  |
| 1                             | 2             | 3          | 4                                 | 5  |
| 70                            | 736096.92     | 1300231.08 | данные отсутствуют                | данные отсутствуют   |
| 71                            | 736097.76     | 1300233.03 | данные отсутствуют                | данные отсутствуют   |
| 72                            | 736097.73     | 1300233.48 | данные отсутствуют                | данные отсутствуют   |
| 73                            | 736052.15     | 1300305.34 | данные отсутствуют                | данные отсутствуют   |
| 73                            | 736052.15     | 1300305.34 | данные отсутствуют                | данные отсутствуют   |
| 74                            | 736046.71     | 1300313.71 | данные отсутствуют                | данные отсутствуют   |
| 74                            | 736046.71     | 1300313.71 | данные отсутствуют                | данные отсутствуют   |
| 75                            | 736016.79     | 1300362.27 | данные отсутствуют                | данные отсутствуют   |
| 75                            | 736016.79     | 1300362.27 | данные отсутствуют                | данные отсутствуют   |
| 76                            | 736010.93     | 1300372.24 | данные отсутствуют                | данные отсутствуют   |
| 76                            | 736010.93     | 1300372.24 | данные отсутствуют                | данные отсутствуют   |
| 77                            | 736009.79     | 1300373.46 | данные отсутствуют                | данные отсутствуют   |
| 77                            | 736009.79     | 1300373.46 | данные отсутствуют                | данные отсутствуют   |
| 78                            | 736007.82     | 1300373.4  | данные отсутствуют                | данные отсутствуют   |
| 78                            | 736007.82     | 1300373.4  | данные отсутствуют                | данные отсутствуют   |
| 79                            | 736004.69     | 1300372.72 | данные отсутствуют                | данные отсутствуют   |
| 79                            | 736004.69     | 1300372.72 | данные отсутствуют                | данные отсутствуют   |
| Государственный регистратор   |               |            |                                   | ФГИС ЕГРН  |
| полное наименование должности |               |            | подпись                           | инициалы, фамилия  |

М.П.

Раздел 4.2

Выписка из Единого государственного реестра недвижимости об объекте недвижимости  
Сведения о частях земельного участка

|                                       |  |   |                            |
|---------------------------------------|--|---|----------------------------|
| <b>Земельный участок</b>              |  |   |                            |
| (вид объекта недвижимости)            |  |   |                            |
| Лист № ____ Раздела <b>4.2</b>        | Всего листов раздела <b>4.2</b> : ____ | Всего разделов: ____                              | Всего листов выписки: ____ |
| <b>30.09.2021 № 99/2021/420826151</b> |  |   |                            |
| Кадастровый номер:                    |  | <b>02:22:000000:157 (единое землепользование)</b> |                            |

| Номер точки                   | Координаты, м |            | Описание закрепления на местности | Средняя квадратическая погрешность определения координат характерных точек границы части земельного участка, м |
|-------------------------------|---------------|------------|-----------------------------------|--|
|                               | X             | Y          |                                   |  |
| 1                             | 2             | 3          | 4                                 | 5  |
| 80                            | 736001.91     | 1300371.53 | данные отсутствуют                | данные отсутствуют   |
| 80                            | 736001.91     | 1300371.53 | данные отсутствуют                | данные отсутствуют   |
| 81                            | 736013.48     | 1300353.71 | данные отсутствуют                | данные отсутствуют   |
| 133                           | 735256.73     | 1299883.14 | данные отсутствуют                | данные отсутствуют   |
| 214                           | 736285.59     | 1299902.64 | данные отсутствуют                | данные отсутствуют   |
| 214                           | 736285.59     | 1299902.64 | данные отсутствуют                | данные отсутствуют   |
| 215                           | 736285.54     | 1299902.63 | данные отсутствуют                | данные отсутствуют   |
| 215                           | 736285.54     | 1299902.63 | данные отсутствуют                | данные отсутствуют   |
| 216                           | 736285.53     | 1299902.62 | данные отсутствуют                | данные отсутствуют   |
| 216                           | 736285.53     | 1299902.62 | данные отсутствуют                | данные отсутствуют   |
| 217                           | 736280.25     | 1299898.67 | данные отсутствуют                | данные отсутствуют   |
| 217                           | 736280.25     | 1299898.67 | данные отсутствуют                | данные отсутствуют   |
| 218                           | 736278.82     | 1299897.99 | данные отсутствуют                | данные отсутствуют   |
| 218                           | 736278.82     | 1299897.99 | данные отсутствуют                | данные отсутствуют   |
| 219                           | 736278.81     | 1299897.99 | данные отсутствуют                | данные отсутствуют   |
| 219                           | 736278.81     | 1299897.99 | данные отсутствуют                | данные отсутствуют   |
| 220                           | 736278.77     | 1299897.95 | данные отсутствуют                | данные отсутствуют   |
| Государственный регистратор   |               |            |                                   | ФГИС ЕГРН  |
| полное наименование должности |               |            | подпись                           | инициалы, фамилия  |

М.П.

|                                       |  |   |                            |
|---------------------------------------|--|---|----------------------------|
| <b>Земельный участок</b>              |  |   |                            |
| (вид объекта недвижимости)            |  |   |                            |
| Лист № ____ Раздела <b>4.2</b>        | Всего листов раздела <b>4.2</b> : ____ | Всего разделов: ____                              | Всего листов выписки: ____ |
| <b>30.09.2021 № 99/2021/420826151</b> |  |   |                            |
| Кадастровый номер:                    |  | <b>02:22:000000:157 (единое землепользование)</b> |                            |

| Номер точки                   | Координаты, м |            | Описание закрепления на местности | Средняя квадратическая погрешность определения координат характерных точек границы части земельного участка, м |
|-------------------------------|---------------|------------|-----------------------------------|--|
|                               | X             | Y          |                                   |  |
| 1                             | 2             | 3          | 4                                 | 5  |
| 220                           | 736278.77     | 1299897.95 | данные отсутствуют                | данные отсутствуют   |
| 221                           | 736278.76     | 1299897.9  | данные отсутствуют                | данные отсутствуют   |
| 221                           | 736278.76     | 1299897.9  | данные отсутствуют                | данные отсутствуют   |
| 222                           | 736278.77     | 1299897.86 | данные отсутствуют                | данные отсутствуют   |
| 222                           | 736278.77     | 1299897.86 | данные отсутствуют                | данные отсутствуют   |
| 223                           | 736279.73     | 1299895.83 | данные отсутствуют                | данные отсутствуют   |
| 223                           | 736279.73     | 1299895.83 | данные отсутствуют                | данные отсутствуют   |
| 224                           | 736279.73     | 1299895.82 | данные отсутствуют                | данные отсутствуют   |
| 224                           | 736279.73     | 1299895.82 | данные отсутствуют                | данные отсутствуют   |
| 225                           | 736279.77     | 1299895.78 | данные отсутствуют                | данные отсутствуют   |
| 225                           | 736279.77     | 1299895.78 | данные отсутствуют                | данные отсутствуют   |
| 226                           | 736279.82     | 1299895.77 | данные отсутствуют                | данные отсутствуют   |
| 226                           | 736279.82     | 1299895.77 | данные отсутствуют                | данные отсутствуют   |
| 227                           | 736279.86     | 1299895.78 | данные отсутствуют                | данные отсутствуют   |
| 227                           | 736279.86     | 1299895.78 | данные отсутствуют                | данные отсутствуют   |
| 228                           | 736281.88     | 1299896.74 | данные отсутствуют                | данные отсутствуют   |
| 228                           | 736281.88     | 1299896.74 | данные отсутствуют                | данные отсутствуют   |
| Государственный регистратор   |               |            |                                   | ФГИС ЕГРН  |
| полное наименование должности |               |            | подпись                           | инициалы, фамилия  |

М.П.

|                                       |  |   |                            |
|---------------------------------------|--|---|----------------------------|
| <b>Земельный участок</b>              |  |   |                            |
| (вид объекта недвижимости)            |  |   |                            |
| Лист № ____ Раздела <b>4.2</b>        | Всего листов раздела <b>4.2</b> : ____ | Всего разделов: ____                              | Всего листов выписки: ____ |
| <b>30.09.2021 № 99/2021/420826151</b> |  |   |                            |
| Кадастровый номер:                    |  | <b>02:22:000000:157 (единое землепользование)</b> |                            |

| Номер точки                   | Координаты, м |            | Описание закрепления на местности | Средняя квадратическая погрешность определения координат характерных точек границы части земельного участка, м |
|-------------------------------|---------------|------------|-----------------------------------|--|
|                               | X             | Y          |                                   |  |
| 1                             | 2             | 3          | 4                                 | 5  |
| 229                           | 736281.89     | 1299896.74 | данные отсутствуют                | данные отсутствуют   |
| 229                           | 736281.89     | 1299896.74 | данные отсутствуют                | данные отсутствуют   |
| 230                           | 736281.9      | 1299896.75 | данные отсутствуют                | данные отсутствуют   |
| 230                           | 736281.9      | 1299896.75 | данные отсутствуют                | данные отсутствуют   |
| 231                           | 736286.85     | 1299900.86 | данные отсутствуют                | данные отсутствуют   |
| 231                           | 736286.85     | 1299900.86 | данные отсутствуют                | данные отсутствуют   |
| 232                           | 736286.88     | 1299900.89 | данные отсутствуют                | данные отсутствуют   |
| 232                           | 736286.88     | 1299900.89 | данные отсутствуют                | данные отсутствуют   |
| 233                           | 736286.89     | 1299900.94 | данные отсутствуют                | данные отсутствуют   |
| 233                           | 736286.89     | 1299900.94 | данные отсутствуют                | данные отсутствуют   |
| 234                           | 736286.88     | 1299900.99 | данные отсутствуют                | данные отсутствуют   |
| 234                           | 736286.88     | 1299900.99 | данные отсутствуют                | данные отсутствуют   |
| 236                           | 736285.67     | 1299902.6  | данные отсутствуют                | данные отсутствуют   |
| 236                           | 736285.67     | 1299902.6  | данные отсутствуют                | данные отсутствуют   |
| 237                           | 736285.64     | 1299902.63 | данные отсутствуют                | данные отсутствуют   |
| 237                           | 736285.64     | 1299902.63 | данные отсутствуют                | данные отсутствуют   |
| 238                           | 736035.43     | 1300309.8  | данные отсутствуют                | данные отсутствуют   |
| Государственный регистратор   |               |            |                                   | ФГИС ЕГРН  |
| полное наименование должности |               |            | подпись                           | инициалы, фамилия  |

М.П.

| Земельный участок              |               |  |  |  |
|--------------------------------|---------------|--|--|--|
| (вид объекта недвижимости)     |               |  |  |  |
| Лист № ____ Раздела <u>4.2</u> |               | Всего листов раздела <u>4.2</u> : ____ |  | Всего разделов: ____   |
| 30.09.2021 № 99/2021/420826151 |               |  |  |  |
| Кадастровый номер:             |               |  | 02:22:000000:157 (единое землепользование) |  |
| Номер точки                    | Координаты, м |  | Описание закрепления на местности          | Средняя квадратическая погрешность определения координат характерных точек границы части земельного участка, м |
|                                | X             | Y                                      |  |  |
| 1                              | 2             | 3                                      | 4  | 5  |
| 238                            | 736035.43     | 1300309.8                              | данные отсутствуют                         | данные отсутствуют   |
| 239                            | 736035.38     | 1300309.79                             | данные отсутствуют                         | данные отсутствуют   |
| 239                            | 736035.38     | 1300309.79                             | данные отсутствуют                         | данные отсутствуют   |
| 240                            | 736033.45     | 1300308.67                             | данные отсутствуют                         | данные отсутствуют   |
| 240                            | 736033.45     | 1300308.67                             | данные отсутствуют                         | данные отсутствуют   |
| 241                            | 736033.41     | 1300308.63                             | данные отсутствуют                         | данные отсутствуют   |
| 241                            | 736033.41     | 1300308.63                             | данные отсутствуют                         | данные отсутствуют   |
| 242                            | 736033.4      | 1300308.58                             | данные отсутствуют                         | данные отсутствуют   |
| 242                            | 736033.4      | 1300308.58                             | данные отсутствуют                         | данные отсутствуют   |
| 243                            | 736033.41     | 1300308.53                             | данные отсутствуют                         | данные отсутствуют   |
| 243                            | 736033.41     | 1300308.53                             | данные отсутствуют                         | данные отсутствуют   |
| 244                            | 736034.54     | 1300306.6                              | данные отсутствуют                         | данные отсутствуют   |
| 244                            | 736034.54     | 1300306.6                              | данные отсутствуют                         | данные отсутствуют   |
| 245                            | 736034.58     | 1300306.56                             | данные отсутствуют                         | данные отсутствуют   |
| 245                            | 736034.58     | 1300306.56                             | данные отсутствуют                         | данные отсутствуют   |
| 246                            | 736034.63     | 1300306.55                             | данные отсутствуют                         | данные отсутствуют   |
| 246                            | 736034.63     | 1300306.55                             | данные отсутствуют                         | данные отсутствуют   |
| Государственный регистратор    |               |  |  | ФГИС ЕГРН  |
| полное наименование должности  |               |  | подпись                                    | инициалы, фамилия  |

М.П.

Раздел 4.2

Выписка из Единого государственного реестра недвижимости об объекте недвижимости  
Сведения о частях земельного участка

| Земельный участок              |               |  |  |  |
|--------------------------------|---------------|--|--|--|
| (вид объекта недвижимости)     |               |  |  |  |
| Лист № ____ Раздела <u>4.2</u> |               | Всего листов раздела <u>4.2</u> : ____ |  | Всего разделов: ____   |
| 30.09.2021 № 99/2021/420826151 |               |  |  |  |
| Кадастровый номер:             |               |  | 02:22:000000:157 (единое землепользование) |  |
| Номер точки                    | Координаты, м |  | Описание закрепления на местности          | Средняя квадратическая погрешность определения координат характерных точек границы части земельного участка, м |
|                                | X             | Y                                      |  |  |
| 1                              | 2             | 3                                      | 4  | 5  |
| 247                            | 736034.68     | 1300306.56                             | данные отсутствуют                         | данные отсутствуют   |
| 247                            | 736034.68     | 1300306.56                             | данные отсутствуют                         | данные отсутствуют   |
| 248                            | 736036.61     | 1300307.68                             | данные отсутствуют                         | данные отсутствуют   |
| 248                            | 736036.61     | 1300307.68                             | данные отсутствуют                         | данные отсутствуют   |
| 249                            | 736036.65     | 1300307.72                             | данные отсутствуют                         | данные отсутствуют   |
| 249                            | 736036.65     | 1300307.72                             | данные отсутствуют                         | данные отсутствуют   |
| 250                            | 736036.66     | 1300307.77                             | данные отсутствуют                         | данные отсутствуют   |
| 250                            | 736036.66     | 1300307.77                             | данные отсутствуют                         | данные отсутствуют   |
| 251                            | 736036.65     | 1300307.82                             | данные отсутствуют                         | данные отсутствуют   |
| 251                            | 736036.65     | 1300307.82                             | данные отсутствуют                         | данные отсутствуют   |
| 252                            | 736035.52     | 1300309.75                             | данные отсутствуют                         | данные отсутствуют   |
| 252                            | 736035.52     | 1300309.75                             | данные отсутствуют                         | данные отсутствуют   |
| 253                            | 736035.48     | 1300309.79                             | данные отсутствуют                         | данные отсутствуют   |
| 253                            | 736035.48     | 1300309.79                             | данные отсутствуют                         | данные отсутствуют   |
| 254                            | 736221.61     | 1300000.37                             | данные отсутствуют                         | данные отсутствуют   |
| 254                            | 736221.61     | 1300000.37                             | данные отсутствуют                         | данные отсутствуют   |
| 255                            | 736221.56     | 1300000.36                             | данные отсутствуют                         | данные отсутствуют   |
| Государственный регистратор    |               |  |  | ФГИС ЕГРН  |
| полное наименование должности  |               |  | подпись                                    | инициалы, фамилия  |

М.П.

| Земельный участок              |               |  |  |  |
|--------------------------------|---------------|--|--|--|
| (вид объекта недвижимости)     |               |  |  |  |
| Лист № ____ Раздела <b>4.2</b> |               | Всего листов раздела <b>4.2</b> : ____ |  | Всего разделов: ____   |
| 30.09.2021 № 99/2021/420826151 |               |  |  |  |
| Кадастровый номер:             |               |  | 02:22:000000:157 (единое землепользование) |  |
| Номер точки                    | Координаты, м |  | Описание закрепления на местности          | Средняя квадратическая погрешность определения координат характерных точек границы части земельного участка, м |
|                                | X             | Y                                      |  |  |
| 1                              | 2             | 3                                      | 4  | 5  |
| 255                            | 736221.56     | 1300000.36                             | данные отсутствуют                         | данные отсутствуют   |
| 256                            | 736219.63     | 1299999.24                             | данные отсутствуют                         | данные отсутствуют   |
| 256                            | 736219.63     | 1299999.24                             | данные отсутствуют                         | данные отсутствуют   |
| 257                            | 736219.59     | 1299999.2                              | данные отсутствуют                         | данные отсутствуют   |
| 257                            | 736219.59     | 1299999.2                              | данные отсутствуют                         | данные отсутствуют   |
| 258                            | 736219.58     | 1299999.15                             | данные отсутствуют                         | данные отсутствуют   |
| 258                            | 736219.58     | 1299999.15                             | данные отсутствуют                         | данные отсутствуют   |
| 259                            | 736219.59     | 1299999.1                              | данные отсутствуют                         | данные отсутствуют   |
| 259                            | 736219.59     | 1299999.1                              | данные отсутствуют                         | данные отсутствуют   |
| 260                            | 736220.72     | 1299997.17                             | данные отсутствуют                         | данные отсутствуют   |
| 260                            | 736220.72     | 1299997.17                             | данные отсутствуют                         | данные отсутствуют   |
| 261                            | 736220.76     | 1299997.13                             | данные отсутствуют                         | данные отсутствуют   |
| 261                            | 736220.76     | 1299997.13                             | данные отсутствуют                         | данные отсутствуют   |
| 262                            | 736220.81     | 1299997.12                             | данные отсутствуют                         | данные отсутствуют   |
| 262                            | 736220.81     | 1299997.12                             | данные отсутствуют                         | данные отсутствуют   |
| 263                            | 736220.86     | 1299997.13                             | данные отсутствуют                         | данные отсутствуют   |
| 263                            | 736220.86     | 1299997.13                             | данные отсутствуют                         | данные отсутствуют   |
| Государственный регистратор    |               |  |  | ФГИС ЕГРН  |
| полное наименование должности  |               |  | подпись                                    | инициалы, фамилия  |

М.П.

| Земельный участок              |               |  |  |  |
|--------------------------------|---------------|--|--|--|
| (вид объекта недвижимости)     |               |  |  |  |
| Лист № ____ Раздела <b>4.2</b> |               | Всего листов раздела <b>4.2</b> : ____ |  | Всего разделов: ____   |
| 30.09.2021 № 99/2021/420826151 |               |  |  |  |
| Кадастровый номер:             |               |  | 02:22:000000:157 (единое землепользование) |  |
| Номер точки                    | Координаты, м |  | Описание закрепления на местности          | Средняя квадратическая погрешность определения координат характерных точек границы части земельного участка, м |
|                                | X             | Y                                      |  |  |
| 1                              | 2             | 3                                      | 4  | 5  |
| 264                            | 736222.79     | 1299998.25                             | данные отсутствуют                         | данные отсутствуют   |
| 264                            | 736222.79     | 1299998.25                             | данные отсутствуют                         | данные отсутствуют   |
| 265                            | 736222.83     | 1299998.29                             | данные отсутствуют                         | данные отсутствуют   |
| 265                            | 736222.83     | 1299998.29                             | данные отсутствуют                         | данные отсутствуют   |
| 266                            | 736222.84     | 1299998.34                             | данные отсутствуют                         | данные отсутствуют   |
| 266                            | 736222.84     | 1299998.34                             | данные отсутствуют                         | данные отсутствуют   |
| 267                            | 736222.83     | 1299998.39                             | данные отсутствуют                         | данные отсутствуют   |
| 267                            | 736222.83     | 1299998.39                             | данные отсутствуют                         | данные отсутствуют   |
| 268                            | 736221.7      | 1300000.32                             | данные отсутствуют                         | данные отсутствуют   |
| 268                            | 736221.7      | 1300000.32                             | данные отсутствуют                         | данные отсутствуют   |
| 269                            | 736221.66     | 1300000.36                             | данные отсутствуют                         | данные отсутствуют   |
| 269                            | 736221.66     | 1300000.36                             | данные отсутствуют                         | данные отсутствуют   |
| 271                            | 736097.53     | 1300202.99                             | данные отсутствуют                         | данные отсутствуют   |
| 271                            | 736097.53     | 1300202.99                             | данные отсутствуют                         | данные отсутствуют   |
| 272                            | 736095.61     | 1300201.86                             | данные отсутствуют                         | данные отсутствуют   |
| 272                            | 736095.61     | 1300201.86                             | данные отсутствуют                         | данные отсутствуют   |
| 273                            | 736095.57     | 1300201.82                             | данные отсутствуют                         | данные отсутствуют   |
| Государственный регистратор    |               |  |  | ФГИС ЕГРН  |
| полное наименование должности  |               |  | подпись                                    | инициалы, фамилия  |

М.П.

| Земельный участок              |               |  |  |  |
|--------------------------------|---------------|--|--|--|
| (вид объекта недвижимости)     |               |  |  |  |
| Лист № ____ Раздела <b>4.2</b> |               | Всего листов раздела <b>4.2</b> : ____ |  | Всего разделов: ____   |
| 30.09.2021 № 99/2021/420826151 |               |  |  |  |
| Кадастровый номер:             |               |  | 02:22:000000:157 (единое землепользование) |  |
| Номер точки                    | Координаты, м |  | Описание закрепления на местности          | Средняя квадратическая погрешность определения координат характерных точек границы части земельного участка, м |
|                                | X             | Y                                      |  |  |
| 1                              | 2             | 3                                      | 4  | 5  |
| 273                            | 736095.57     | 1300201.82                             | данные отсутствуют                         | данные отсутствуют   |
| 274                            | 736095.56     | 1300201.77                             | данные отсутствуют                         | данные отсутствуют   |
| 274                            | 736095.56     | 1300201.77                             | данные отсутствуют                         | данные отсутствуют   |
| 275                            | 736095.57     | 1300201.72                             | данные отсутствуют                         | данные отсутствуют   |
| 275                            | 736095.57     | 1300201.72                             | данные отсутствуют                         | данные отсутствуют   |
| 276                            | 736096.71     | 1300199.79                             | данные отсутствуют                         | данные отсутствуют   |
| 276                            | 736096.71     | 1300199.79                             | данные отсутствуют                         | данные отсутствуют   |
| 277                            | 736096.75     | 1300199.75                             | данные отсутствуют                         | данные отсутствуют   |
| 277                            | 736096.75     | 1300199.75                             | данные отсутствуют                         | данные отсутствуют   |
| 278                            | 736096.8      | 1300199.74                             | данные отсутствуют                         | данные отсутствуют   |
| 278                            | 736096.8      | 1300199.74                             | данные отсутствуют                         | данные отсутствуют   |
| 279                            | 736096.85     | 1300199.75                             | данные отсутствуют                         | данные отсутствуют   |
| 279                            | 736096.85     | 1300199.75                             | данные отсутствуют                         | данные отсутствуют   |
| 280                            | 736098.77     | 1300200.89                             | данные отсутствуют                         | данные отсутствуют   |
| 280                            | 736098.77     | 1300200.89                             | данные отсутствуют                         | данные отсутствуют   |
| 281                            | 736098.81     | 1300200.93                             | данные отсутствуют                         | данные отсутствуют   |
| 281                            | 736098.81     | 1300200.93                             | данные отсутствуют                         | данные отсутствуют   |
| Государственный регистратор    |               |  |  | ФГИС ЕГРН  |
| полное наименование должности  |               |  | подпись                                    | инициалы, фамилия  |

М.П.

Раздел 4.2

Выписка из Единого государственного реестра недвижимости об объекте недвижимости  
Сведения о частях земельного участка

| Земельный участок              |               |  |  |  |
|--------------------------------|---------------|--|--|--|
| (вид объекта недвижимости)     |               |  |  |  |
| Лист № ____ Раздела <b>4.2</b> |               | Всего листов раздела <b>4.2</b> : ____ |  | Всего разделов: ____   |
| 30.09.2021 № 99/2021/420826151 |               |  |  |  |
| Кадастровый номер:             |               |  | 02:22:000000:157 (единое землепользование) |  |
| Номер точки                    | Координаты, м |  | Описание закрепления на местности          | Средняя квадратическая погрешность определения координат характерных точек границы части земельного участка, м |
|                                | X             | Y                                      |  |  |
| 1                              | 2             | 3                                      | 4  | 5  |
| 282                            | 736098.82     | 1300200.98                             | данные отсутствуют                         | данные отсутствуют   |
| 282                            | 736098.82     | 1300200.98                             | данные отсутствуют                         | данные отсутствуют   |
| 283                            | 736098.81     | 1300201.03                             | данные отсутствуют                         | данные отсутствуют   |
| 283                            | 736098.81     | 1300201.03                             | данные отсутствуют                         | данные отсутствуют   |
| 284                            | 736097.67     | 1300202.95                             | данные отсутствуют                         | данные отсутствуют   |
| 284                            | 736097.67     | 1300202.95                             | данные отсутствуют                         | данные отсутствуют   |
| 285                            | 736097.63     | 1300202.99                             | данные отсутствуют                         | данные отсутствуют   |
| 285                            | 736097.63     | 1300202.99                             | данные отсутствуют                         | данные отсутствуют   |
| 286                            | 736329.53     | 1299796.15                             | данные отсутствуют                         | данные отсутствуют   |
| 286                            | 736329.53     | 1299796.15                             | данные отсутствуют                         | данные отсутствуют   |
| 287                            | 736329.49     | 1299796.14                             | данные отсутствуют                         | данные отсутствуют   |
| 287                            | 736329.49     | 1299796.14                             | данные отсутствуют                         | данные отсутствуют   |
| 288                            | 736327.48     | 1299795.16                             | данные отсутствуют                         | данные отсутствуют   |
| 288                            | 736327.48     | 1299795.16                             | данные отсутствуют                         | данные отсутствуют   |
| 289                            | 736327.47     | 1299795.16                             | данные отсутствуют                         | данные отсутствуют   |
| 289                            | 736327.47     | 1299795.16                             | данные отсутствуют                         | данные отсутствуют   |
| 290                            | 736327.43     | 1299795.12                             | данные отсутствуют                         | данные отсутствуют   |
| Государственный регистратор    |               |  |  | ФГИС ЕГРН  |
| полное наименование должности  |               |  | подпись                                    | инициалы, фамилия  |

М.П.



| Земельный участок              |               |  |  |  |
|--------------------------------|---------------|--|--|--|
| (вид объекта недвижимости)     |               |  |  |  |
| Лист № ____ Раздела <b>4.2</b> |               | Всего листов раздела <b>4.2</b> : ____ |  | Всего разделов: ____   |
| 30.09.2021 № 99/2021/420826151 |               |  |  |  |
| Кадастровый номер:             |               |  | 02:22:000000:157 (единое землепользование) |  |
| Номер точки                    | Координаты, м |  | Описание закрепления на местности          | Средняя квадратическая погрешность определения координат характерных точек границы части земельного участка, м |
|                                | X             | Y                                      |  |  |
| 1                              | 2             | 3                                      | 4  | 5  |
| 290                            | 736327.43     | 1299795.12                             | данные отсутствуют                         | данные отсутствуют   |
| 291                            | 736327.42     | 1299795.07                             | данные отсутствуют                         | данные отсутствуют   |
| 291                            | 736327.42     | 1299795.07                             | данные отсутствуют                         | данные отсутствуют   |
| 292                            | 736327.43     | 1299795.03                             | данные отсутствуют                         | данные отсутствуют   |
| 292                            | 736327.43     | 1299795.03                             | данные отсутствуют                         | данные отсутствуют   |
| 293                            | 736328.41     | 1299793.02                             | данные отсутствуют                         | данные отсутствуют   |
| 293                            | 736328.41     | 1299793.02                             | данные отсутствуют                         | данные отсутствуют   |
| 294                            | 736328.41     | 1299793.01                             | данные отсутствуют                         | данные отсутствуют   |
| 294                            | 736328.41     | 1299793.01                             | данные отсутствуют                         | данные отсутствуют   |
| 295                            | 736328.45     | 1299792.97                             | данные отсутствуют                         | данные отсутствуют   |
| 295                            | 736328.45     | 1299792.97                             | данные отсутствуют                         | данные отсутствуют   |
| 296                            | 736328.5      | 1299792.96                             | данные отсутствуют                         | данные отсутствуют   |
| 296                            | 736328.5      | 1299792.96                             | данные отсутствуют                         | данные отсутствуют   |
| 297                            | 736328.54     | 1299792.97                             | данные отсутствуют                         | данные отсутствуют   |
| 297                            | 736328.54     | 1299792.97                             | данные отсутствуют                         | данные отсутствуют   |
| 298                            | 736330.55     | 1299793.94                             | данные отсутствуют                         | данные отсутствуют   |
| 298                            | 736330.55     | 1299793.94                             | данные отсутствуют                         | данные отсутствуют   |
| Государственный регистратор    |               |  |  | ФГИС ЕГРН  |
| полное наименование должности  |               |  | подпись                                    | инициалы, фамилия  |

М.П.

| Земельный участок              |               |  |  |  |
|--------------------------------|---------------|--|--|--|
| (вид объекта недвижимости)     |               |  |  |  |
| Лист № ____ Раздела <b>4.2</b> |               | Всего листов раздела <b>4.2</b> : ____ |  | Всего разделов: ____   |
| 30.09.2021 № 99/2021/420826151 |               |  |  |  |
| Кадастровый номер:             |               |  | 02:22:000000:157 (единое землепользование) |  |
| Номер точки                    | Координаты, м |  | Описание закрепления на местности          | Средняя квадратическая погрешность определения координат характерных точек границы части земельного участка, м |
|                                | X             | Y                                      |  |  |
| 1                              | 2             | 3                                      | 4  | 5  |
| 299                            | 736330.56     | 1299793.94                             | данные отсутствуют                         | данные отсутствуют   |
| 299                            | 736330.56     | 1299793.94                             | данные отсутствуют                         | данные отсутствуют   |
| 300                            | 736330.6      | 1299793.98                             | данные отсутствуют                         | данные отсутствуют   |
| 300                            | 736330.6      | 1299793.98                             | данные отсутствуют                         | данные отсутствуют   |
| 301                            | 736330.61     | 1299794.03                             | данные отсутствуют                         | данные отсутствуют   |
| 301                            | 736330.61     | 1299794.03                             | данные отсутствуют                         | данные отсутствуют   |
| 302                            | 736330.6      | 1299794.07                             | данные отсутствуют                         | данные отсутствуют   |
| 302                            | 736330.6      | 1299794.07                             | данные отсутствуют                         | данные отсутствуют   |
| 303                            | 736329.62     | 1299796.09                             | данные отсутствуют                         | данные отсутствуют   |
| 303                            | 736329.62     | 1299796.09                             | данные отсутствуют                         | данные отсутствуют   |
| 304                            | 736329.62     | 1299796.1                              | данные отсутствуют                         | данные отсутствуют   |
| 304                            | 736329.62     | 1299796.1                              | данные отсутствуют                         | данные отсутствуют   |
| 305                            | 736329.58     | 1299796.14                             | данные отсутствуют                         | данные отсутствуют   |
| 305                            | 736329.58     | 1299796.14                             | данные отсутствуют                         | данные отсутствуют   |
| 306                            | 736157.87     | 1300101.08                             | данные отсутствуют                         | данные отсутствуют   |
| 306                            | 736157.87     | 1300101.08                             | данные отсутствуют                         | данные отсутствуют   |
| 307                            | 736157.82     | 1300101.07                             | данные отсутствуют                         | данные отсутствуют   |
| Государственный регистратор    |               |  |  | ФГИС ЕГРН  |
| полное наименование должности  |               |  | подпись                                    | инициалы, фамилия  |

М.П.

| Земельный участок              |               |  |  |  |
|--------------------------------|---------------|--|--|--|
| (вид объекта недвижимости)     |               |  |  |  |
| Лист № ____ Раздела <b>4.2</b> |               | Всего листов раздела <b>4.2</b> : ____ |  | Всего разделов: ____   |
| 30.09.2021 № 99/2021/420826151 |               |  |  |  |
| Кадастровый номер:             |               |  | 02:22:000000:157 (единое землепользование) |  |
| Номер точки                    | Координаты, м |  | Описание закрепления на местности          | Средняя квадратическая погрешность определения координат характерных точек границы части земельного участка, м |
|                                | X             | Y                                      |  |  |
| 1                              | 2             | 3                                      | 4  | 5  |
| 307                            | 736157.82     | 1300101.07                             | данные отсутствуют                         | данные отсутствуют   |
| 308                            | 736157.82     | 1300101.06                             | данные отсутствуют                         | данные отсутствуют   |
| 308                            | 736157.82     | 1300101.06                             | данные отсутствуют                         | данные отсутствуют   |
| 309                            | 736155.93     | 1300099.87                             | данные отсутствуют                         | данные отсутствуют   |
| 309                            | 736155.93     | 1300099.87                             | данные отсутствуют                         | данные отсутствуют   |
| 310                            | 736155.9      | 1300099.84                             | данные отсутствуют                         | данные отсутствуют   |
| 310                            | 736155.9      | 1300099.84                             | данные отсутствуют                         | данные отсутствуют   |
| 311                            | 736155.88     | 1300099.79                             | данные отсутствуют                         | данные отсутствуют   |
| 311                            | 736155.88     | 1300099.79                             | данные отсутствуют                         | данные отсутствуют   |
| 312                            | 736155.9      | 1300099.74                             | данные отсутствуют                         | данные отсутствуют   |
| 312                            | 736155.9      | 1300099.74                             | данные отсутствуют                         | данные отсутствуют   |
| 313                            | 736157.09     | 1300097.85                             | данные отсутствуют                         | данные отсутствуют   |
| 313                            | 736157.09     | 1300097.85                             | данные отсутствуют                         | данные отсутствуют   |
| 314                            | 736157.12     | 1300097.81                             | данные отсутствуют                         | данные отсутствуют   |
| 314                            | 736157.12     | 1300097.81                             | данные отсутствуют                         | данные отсутствуют   |
| 315                            | 736157.17     | 1300097.8                              | данные отсутствуют                         | данные отсутствуют   |
| 315                            | 736157.17     | 1300097.8                              | данные отсутствуют                         | данные отсутствуют   |
| Государственный регистратор    |               |  |  | ФГИС ЕГРН  |
| полное наименование должности  |               |  | подпись                                    | инициалы, фамилия  |

М.П.

Раздел 4.2

Выписка из Единого государственного реестра недвижимости об объекте недвижимости  
Сведения о частях земельного участка

| Земельный участок              |               |  |  |  |
|--------------------------------|---------------|--|--|--|
| (вид объекта недвижимости)     |               |  |  |  |
| Лист № ____ Раздела <b>4.2</b> |               | Всего листов раздела <b>4.2</b> : ____ |  | Всего разделов: ____   |
| 30.09.2021 № 99/2021/420826151 |               |  |  |  |
| Кадастровый номер:             |               |  | 02:22:000000:157 (единое землепользование) |  |
| Номер точки                    | Координаты, м |  | Описание закрепления на местности          | Средняя квадратическая погрешность определения координат характерных точек границы части земельного участка, м |
|                                | X             | Y                                      |  |  |
| 1                              | 2             | 3                                      | 4  | 5  |
| 316                            | 736157.22     | 1300097.81                             | данные отсутствуют                         | данные отсутствуют   |
| 316                            | 736157.22     | 1300097.81                             | данные отсутствуют                         | данные отсутствуют   |
| 317                            | 736157.22     | 1300097.82                             | данные отсутствуют                         | данные отсутствуют   |
| 317                            | 736157.22     | 1300097.82                             | данные отсутствуют                         | данные отсутствуют   |
| 318                            | 736159.11     | 1300099.01                             | данные отсутствуют                         | данные отсутствуют   |
| 318                            | 736159.11     | 1300099.01                             | данные отсутствуют                         | данные отсутствуют   |
| 319                            | 736159.15     | 1300099.04                             | данные отсутствуют                         | данные отсутствуют   |
| 319                            | 736159.15     | 1300099.04                             | данные отсутствуют                         | данные отсутствуют   |
| 320                            | 736159.16     | 1300099.09                             | данные отсутствуют                         | данные отсутствуют   |
| 320                            | 736159.16     | 1300099.09                             | данные отсутствуют                         | данные отсутствуют   |
| 321                            | 736159.15     | 1300099.14                             | данные отсутствуют                         | данные отсутствуют   |
| 321                            | 736159.15     | 1300099.14                             | данные отсутствуют                         | данные отсутствуют   |
| 322                            | 736157.96     | 1300101.03                             | данные отсутствуют                         | данные отсутствуют   |
| 322                            | 736157.96     | 1300101.03                             | данные отсутствуют                         | данные отсутствуют   |
| 323                            | 736157.92     | 1300101.07                             | данные отсутствуют                         | данные отсутствуют   |
| 323                            | 736157.92     | 1300101.07                             | данные отсутствуют                         | данные отсутствуют   |
| 381                            | 736878.95     | 1298695.85                             | данные отсутствуют                         | данные отсутствуют   |
| Государственный регистратор    |               |  |  | ФГИС ЕГРН  |
| полное наименование должности  |               |  | подпись                                    | инициалы, фамилия  |

М.П.

|                                       |  |   |                            |
|---------------------------------------|--|---|----------------------------|
| <b>Земельный участок</b>              |  |   |                            |
| (вид объекта недвижимости)            |  |   |                            |
| Лист № ____ Раздела <b>4.2</b>        | Всего листов раздела <b>4.2</b> : ____ | Всего разделов: ____                              | Всего листов выписки: ____ |
| <b>30.09.2021 № 99/2021/420826151</b> |  |   |                            |
| Кадастровый номер:                    |  | <b>02:22:000000:157 (единое землепользование)</b> |                            |

| Номер точки | Координаты, м |            | Описание закрепления на местности | Средняя квадратическая погрешность определения координат характерных точек границы части земельного участка, м |
|-------------|---------------|------------|-----------------------------------|--|
|             | X             | Y          |                                   |  |
| 1           | 2             | 3          | 4                                 | 5  |
| 382         | 736877.36     | 1298696.08 | данные отсутствуют                | данные отсутствуют   |
| 384         | 736876.64     | 1298696.57 | данные отсутствуют                | данные отсутствуют   |
| 385         | 736844.16     | 1298752.9  | данные отсутствуют                | данные отсутствуют   |
| 386         | 736806.29     | 1298836.69 | данные отсутствуют                | данные отсутствуют   |
| 387         | 736805.92     | 1298837.45 | данные отсутствуют                | данные отсутствуют   |
| 388         | 736805.42     | 1298838.14 | данные отсутствуют                | данные отсутствуют   |
| 389         | 736805.03     | 1298838.22 | данные отсутствуют                | данные отсутствуют   |
| 390         | 736795.67     | 1298837.4  | данные отсутствуют                | данные отсутствуют   |
| 391         | 736793.13     | 1298843.65 | данные отсутствуют                | данные отсутствуют   |
| 392         | 736762.54     | 1298832.48 | данные отсутствуют                | данные отсутствуют   |
| 393         | 736773.04     | 1298807.21 | данные отсутствуют                | данные отсутствуют   |
| 454         | 737588.67     | 1297261.67 | данные отсутствуют                | данные отсутствуют   |
| 455         | 737549.83     | 1297358.07 | данные отсутствуют                | данные отсутствуют   |
| 456         | 737548.68     | 1297357.01 | данные отсутствуют                | данные отсутствуют   |
| 457         | 737546.17     | 1297353.91 | данные отсутствуют                | данные отсутствуют   |
| 458         | 737540.38     | 1297369.92 | данные отсутствуют                | данные отсутствуют   |
| 459         | 737542.32     | 1297374.24 | данные отсутствуют                | данные отсутствуют   |

|                               |         |                   |
|-------------------------------|---------|-------------------|
| Государственный регистратор   |         | ФГИС ЕГРН         |
| полное наименование должности | подпись | инициалы, фамилия |

М.П.

|                                       |  |   |                            |
|---------------------------------------|--|---|----------------------------|
| <b>Земельный участок</b>              |  |   |                            |
| (вид объекта недвижимости)            |  |   |                            |
| Лист № ____ Раздела <b>4.2</b>        | Всего листов раздела <b>4.2</b> : ____ | Всего разделов: ____                              | Всего листов выписки: ____ |
| <b>30.09.2021 № 99/2021/420826151</b> |  |   |                            |
| Кадастровый номер:                    |  | <b>02:22:000000:157 (единое землепользование)</b> |                            |

| Номер точки | Координаты, м |            | Описание закрепления на местности | Средняя квадратическая погрешность определения координат характерных точек границы части земельного участка, м |
|-------------|---------------|------------|-----------------------------------|--|
|             | X             | Y          |                                   |  |
| 1           | 2             | 3          | 4                                 | 5  |
| 460         | 737542.8      | 1297375.49 | данные отсутствуют                | данные отсутствуют   |
| 461         | 737508.2      | 1297461.38 | данные отсутствуют                | данные отсутствуют   |
| 462         | 737501.33     | 1297478.77 | данные отсутствуют                | данные отсутствуют   |
| 463         | 737436.62     | 1297640.52 | данные отсутствуют                | данные отсутствуют   |
| 464         | 737421.81     | 1297675.72 | данные отсутствуют                | данные отсутствуют   |
| 465         | 737395.6      | 1297740.05 | данные отсутствуют                | данные отсутствуют   |
| 466         | 737363.17     | 1297818.05 | данные отсутствуют                | данные отсутствуют   |
| 467         | 737338.86     | 1297876.29 | данные отсутствуют                | данные отсутствуют   |
| 468         | 737310.35     | 1297945.11 | данные отсутствуют                | данные отсутствуют   |
| 469         | 737283.14     | 1298013.2  | данные отсутствуют                | данные отсутствуют   |
| 470         | 737256.87     | 1298075.52 | данные отсутствуют                | данные отсутствуют   |
| 471         | 737231.01     | 1298137.89 | данные отсутствуют                | данные отсутствуют   |
| 472         | 737225.74     | 1298150.93 | данные отсутствуют                | данные отсутствуют   |
| 473         | 737180.45     | 1298249.62 | данные отсутствуют                | данные отсутствуют   |
| 474         | 737180.22     | 1298250.06 | данные отсутствуют                | данные отсутствуют   |
| 475         | 737144.31     | 1298297.1  | данные отсутствуют                | данные отсутствуют   |
| 476         | 737101.83     | 1298353.59 | данные отсутствуют                | данные отсутствуют   |

|                               |         |                   |
|-------------------------------|---------|-------------------|
| Государственный регистратор   |         | ФГИС ЕГРН         |
| полное наименование должности | подпись | инициалы, фамилия |

М.П.

| Земельный участок              |               |  |  |  |
|--------------------------------|---------------|--|--|--|
| (вид объекта недвижимости)     |               |  |  |  |
| Лист № ____ Раздела <u>4.2</u> |               | Всего листов раздела <u>4.2</u> : ____ |  | Всего разделов: ____   |
| 30.09.2021 № 99/2021/420826151 |               |  |  |  |
| Кадастровый номер:             |               |  | 02:22:000000:157 (единое землепользование) |  |
| Номер точки                    | Координаты, м |  | Описание закрепления на местности          | Средняя квадратическая погрешность определения координат характерных точек границы части земельного участка, м |
|                                | X             | Y                                      |  |  |
| 1                              | 2             | 3                                      | 4  | 5  |
| 477                            | 737099.84     | 1298355.17                             | данные отсутствуют                         | данные отсутствуют   |
| 478                            | 737098.1      | 1298354.85                             | данные отсутствуют                         | данные отсутствуют   |
| 479                            | 737096.76     | 1298354.85                             | данные отсутствуют                         | данные отсутствуют   |
| 480                            | 737096.26     | 1298354.98                             | данные отсутствуют                         | данные отсутствуют   |
| 481                            | 737096.07     | 1298355.12                             | данные отсутствуют                         | данные отсутствуют   |
| 482                            | 737095.12     | 1298356.01                             | данные отсутствуют                         | данные отсутствуют   |
| 483                            | 737094.94     | 1298356.25                             | данные отсутствуют                         | данные отсутствуют   |
| 484                            | 737094.81     | 1298356.67                             | данные отсутствуют                         | данные отсутствуют   |
| 485                            | 737094.73     | 1298357.74                             | данные отсутствуют                         | данные отсутствуют   |
| 486                            | 737094.62     | 1298359.08                             | данные отсутствуют                         | данные отсутствуют   |
| 487                            | 737094.64     | 1298359.36                             | данные отсутствуют                         | данные отсутствуют   |
| 488                            | 737094.88     | 1298360.56                             | данные отсутствуют                         | данные отсутствуют   |
| 489                            | 737094.76     | 1298361.55                             | данные отсутствуют                         | данные отсутствуют   |
| 490                            | 737078.62     | 1298381.17                             | данные отсутствуют                         | данные отсутствуют   |
| 491                            | 737075.02     | 1298384.89                             | данные отсутствуют                         | данные отсутствуют   |
| 492                            | 737072.22     | 1298385.59                             | данные отсутствуют                         | данные отсутствуют   |
| 493                            | 737068.39     | 1298385.46                             | данные отсутствуют                         | данные отсутствуют   |
| Государственный регистратор    |               |  |  | ФГИС ЕГРН  |
| полное наименование должности  |               |  | подпись                                    | инициалы, фамилия  |

М.П.

Раздел 4.2

Выписка из Единого государственного реестра недвижимости об объекте недвижимости  
Сведения о частях земельного участка

| Земельный участок              |               |  |  |  |
|--------------------------------|---------------|--|--|--|
| (вид объекта недвижимости)     |               |  |  |  |
| Лист № ____ Раздела <u>4.2</u> |               | Всего листов раздела <u>4.2</u> : ____ |  | Всего разделов: ____   |
| 30.09.2021 № 99/2021/420826151 |               |  |  |  |
| Кадастровый номер:             |               |  | 02:22:000000:157 (единое землепользование) |  |
| Номер точки                    | Координаты, м |  | Описание закрепления на местности          | Средняя квадратическая погрешность определения координат характерных точек границы части земельного участка, м |
|                                | X             | Y                                      |  |  |
| 1                              | 2             | 3                                      | 4  | 5  |
| 494                            | 737068.15     | 1298385.48                             | данные отсутствуют                         | данные отсутствуют   |
| 495                            | 737066.52     | 1298385.82                             | данные отсутствуют                         | данные отсутствуют   |
| 496                            | 737066.23     | 1298385.94                             | данные отсутствуют                         | данные отсутствуют   |
| 497                            | 737066.01     | 1298386.11                             | данные отсутствуют                         | данные отсутствуют   |
| 498                            | 737062.18     | 1298390.15                             | данные отсутствуют                         | данные отсутствуют   |
| 499                            | 737062.04     | 1298390.34                             | данные отсутствуют                         | данные отсутствуют   |
| 500                            | 737058.92     | 1298396.17                             | данные отсутствуют                         | данные отсутствуют   |
| 501                            | 737058.82     | 1298396.41                             | данные отсутствуют                         | данные отсутствуют   |
| 502                            | 737058.39     | 1298398.25                             | данные отсутствуют                         | данные отсутствуют   |
| 503                            | 737058.5      | 1298398.98                             | данные отсутствуют                         | данные отсутствуют   |
| 504                            | 737059.47     | 1298400.51                             | данные отсутствуют                         | данные отсутствуют   |
| 505                            | 737061.23     | 1298402.48                             | данные отсутствуют                         | данные отсутствуют   |
| 506                            | 737061.42     | 1298402.64                             | данные отсутствуют                         | данные отсутствуют   |
| 507                            | 737062.42     | 1298403.32                             | данные отсутствуют                         | данные отсутствуют   |
| 508                            | 737062.79     | 1298404.13                             | данные отсутствуют                         | данные отсутствуют   |
| 509                            | 737062.82     | 1298404.58                             | данные отсутствуют                         | данные отсутствуют   |
| 510                            | 737062.09     | 1298405.88                             | данные отсутствуют                         | данные отсутствуют   |
| Государственный регистратор    |               |  |  | ФГИС ЕГРН  |
| полное наименование должности  |               |  | подпись                                    | инициалы, фамилия  |

М.П.

|                                       |  |   |                            |
|---------------------------------------|--|---|----------------------------|
| <b>Земельный участок</b>              |  |   |                            |
| (вид объекта недвижимости)            |  |   |                            |
| Лист № ____ Раздела <b>4.2</b>        | Всего листов раздела <b>4.2</b> : ____ | Всего разделов: ____                              | Всего листов выписки: ____ |
| <b>30.09.2021 № 99/2021/420826151</b> |  |   |                            |
| Кадастровый номер:                    |  | <b>02:22:000000:157 (единое землепользование)</b> |                            |

| Номер точки | Координаты, м |            | Описание закрепления на местности | Средняя квадратическая погрешность определения координат характерных точек границы части земельного участка, м |
|-------------|---------------|------------|-----------------------------------|--|
|             | X             | Y          |                                   |  |
| 1           | 2             | 3          | 4                                 | 5  |
| 512         | 737033.08     | 1298441.41 | данные отсутствуют                | данные отсутствуют   |
| 513         | 737012.39     | 1298474.23 | данные отсутствуют                | данные отсутствуют   |
| 514         | 737008.53     | 1298479.44 | данные отсутствуют                | данные отсутствуют   |
| 515         | 737006.04     | 1298479.69 | данные отсутствуют                | данные отсутствуют   |
| 516         | 737002.79     | 1298478.87 | данные отсутствуют                | данные отсутствуют   |
| 517         | 736999.75     | 1298478.4  | данные отсутствуют                | данные отсутствуют   |
| 518         | 736995.27     | 1298486.92 | данные отсутствуют                | данные отсутствуют   |
| 520         | 736997.67     | 1298490.48 | данные отсутствуют                | данные отсутствуют   |
| 521         | 736997.67     | 1298491.74 | данные отсутствуют                | данные отсутствуют   |
| 523         | 736996.3      | 1298494.9  | данные отсутствуют                | данные отсутствуют   |
| 524         | 736982.45     | 1298517.33 | данные отсутствуют                | данные отсутствуют   |
| 525         | 736966.01     | 1298546.02 | данные отсутствуют                | данные отсутствуют   |
| 526         | 736944.38     | 1298585.11 | данные отсутствуют                | данные отсутствуют   |
| 527         | 736923.98     | 1298616.57 | данные отсутствуют                | данные отсутствуют   |
| 528         | 736922.73     | 1298618.27 | данные отсутствуют                | данные отсутствуют   |
| 529         | 736921.59     | 1298618.7  | данные отсутствуют                | данные отсутствуют   |
| 530         | 736917.35     | 1298617.53 | данные отсутствуют                | данные отсутствуют   |

|                               |         |                   |
|-------------------------------|---------|-------------------|
| Государственный регистратор   |         | ФГИС ЕГРН         |
| полное наименование должности | подпись | инициалы, фамилия |

М.П.

|                                       |  |   |                            |
|---------------------------------------|--|---|----------------------------|
| <b>Земельный участок</b>              |  |   |                            |
| (вид объекта недвижимости)            |  |   |                            |
| Лист № ____ Раздела <b>4.2</b>        | Всего листов раздела <b>4.2</b> : ____ | Всего разделов: ____                              | Всего листов выписки: ____ |
| <b>30.09.2021 № 99/2021/420826151</b> |  |   |                            |
| Кадастровый номер:                    |  | <b>02:22:000000:157 (единое землепользование)</b> |                            |

| Номер точки | Координаты, м |            | Описание закрепления на местности | Средняя квадратическая погрешность определения координат характерных точек границы части земельного участка, м |
|-------------|---------------|------------|-----------------------------------|--|
|             | X             | Y          |                                   |  |
| 1           | 2             | 3          | 4                                 | 5  |
| 531         | 736916.96     | 1298617.39 | данные отсутствуют                | данные отсутствуют   |
| 532         | 736907.88     | 1298632.48 | данные отсутствуют                | данные отсутствуют   |
| 533         | 736911.37     | 1298636.58 | данные отсутствуют                | данные отсутствуют   |
| 534         | 736911.65     | 1298637.67 | данные отсутствуют                | данные отсутствуют   |
| 535         | 736910.88     | 1298639.63 | данные отсутствуют                | данные отсутствуют   |
| 536         | 736907.75     | 1298643.87 | данные отсутствуют                | данные отсутствуют   |
| 537         | 736894.21     | 1298663.25 | данные отсутствуют                | данные отсутствуют   |
| 538         | 736892.54     | 1298664.86 | данные отсутствуют                | данные отсутствуют   |
| 539         | 736872.32     | 1298689.62 | данные отсутствуют                | данные отсутствуют   |
| 540         | 736864.64     | 1298686.05 | данные отсутствуют                | данные отсутствуют   |
| 541         | 736844.76     | 1298674.67 | данные отсутствуют                | данные отсутствуют   |
| 830         | 737532.54     | 1297299.75 | данные отсутствуют                | данные отсутствуют   |
| 1128        | 737609.36     | 1294784.29 | данные отсутствуют                | данные отсутствуют   |
| 1129        | 737643.73     | 1294756.53 | данные отсутствуют                | данные отсутствуют   |
| 1130        | 737630.97     | 1294785.96 | данные отсутствуют                | данные отсутствуют   |
| 1257        | 739166.86     | 1300324.55 | данные отсутствуют                | данные отсутствуют   |
| 1258        | 739150.41     | 1300305.11 | данные отсутствуют                | данные отсутствуют   |

|                               |         |                   |
|-------------------------------|---------|-------------------|
| Государственный регистратор   |         | ФГИС ЕГРН         |
| полное наименование должности | подпись | инициалы, фамилия |

М.П.

| Земельный участок              |               |  |  |  |
|--------------------------------|---------------|--|--|--|
| (вид объекта недвижимости)     |               |  |  |  |
| Лист № ____ Раздела <b>4.2</b> |               | Всего листов раздела <b>4.2</b> : ____ |  | Всего разделов: ____   |
| 30.09.2021 № 99/2021/420826151 |               |  |  |  |
| Кадастровый номер:             |               |  | 02:22:000000:157 (единое землепользование) |  |
| Номер точки                    | Координаты, м |  | Описание закрепления на местности          | Средняя квадратическая погрешность определения координат характерных точек границы части земельного участка, м |
|                                | X             | Y                                      |  |  |
| 1                              | 2             | 3                                      | 4  | 5  |
| 1262                           | 739122.51     | 1300141.53                             | данные отсутствуют                         | данные отсутствуют   |
| 1263                           | 739087.15     | 1300156.07                             | данные отсутствуют                         | данные отсутствуют   |
| 1267                           | 739004.78     | 1299973.36                             | данные отсутствуют                         | данные отсутствуют   |
| 1270                           | 739003.11     | 1299962.61                             | данные отсутствуют                         | данные отсутствуют   |
| 1271                           | 739001.01     | 1299960.16                             | данные отсутствуют                         | данные отсутствуют   |
| 1276                           | 739096.82     | 1299810.37                             | данные отсутствуют                         | данные отсутствуют   |
| 1277                           | 739293.47     | 1299968.34                             | данные отсутствуют                         | данные отсутствуют   |
| 1279                           | 739489.28     | 1300123.24                             | данные отсутствуют                         | данные отсутствуют   |
| 1281                           | 739509.57     | 1300145.45                             | данные отсутствуют                         | данные отсутствуют   |
| 1282                           | 739581.83     | 1300224.55                             | данные отсутствуют                         | данные отсутствуют   |
| 1292                           | 740119.83     | 1300812.83                             | данные отсутствуют                         | данные отсутствуют   |
| 1407                           | 738681.87     | 1298798.89                             | данные отсутствуют                         | данные отсутствуют   |
| 1408                           | 738681.82     | 1298798.88                             | данные отсутствуют                         | данные отсутствуют   |
| 1409                           | 738681.81     | 1298798.87                             | данные отсутствуют                         | данные отсутствуют   |
| 1410                           | 738680.1      | 1298797.44                             | данные отсутствуют                         | данные отсутствуют   |
| 1411                           | 738680.08     | 1298797.41                             | данные отсутствуют                         | данные отсутствуют   |
| 1412                           | 738680.06     | 1298797.36                             | данные отсутствуют                         | данные отсутствуют   |
| Государственный регистратор    |               |  |  | ФГИС ЕГРН  |
| полное наименование должности  |               |  | подпись                                    | инициалы, фамилия  |

М.П.

Раздел 4.2

Выписка из Единого государственного реестра недвижимости об объекте недвижимости  
Сведения о частях земельного участка

| Земельный участок              |               |  |  |  |
|--------------------------------|---------------|--|--|--|
| (вид объекта недвижимости)     |               |  |  |  |
| Лист № ____ Раздела <b>4.2</b> |               | Всего листов раздела <b>4.2</b> : ____ |  | Всего разделов: ____   |
| 30.09.2021 № 99/2021/420826151 |               |  |  |  |
| Кадастровый номер:             |               |  | 02:22:000000:157 (единое землепользование) |  |
| Номер точки                    | Координаты, м |  | Описание закрепления на местности          | Средняя квадратическая погрешность определения координат характерных точек границы части земельного участка, м |
|                                | X             | Y                                      |  |  |
| 1                              | 2             | 3                                      | 4  | 5  |
| 1413                           | 738680.08     | 1298797.31                             | данные отсутствуют                         | данные отсутствуют   |
| 1414                           | 738680.08     | 1298797.3                              | данные отсутствуют                         | данные отсутствуют   |
| 1415                           | 738681.52     | 1298795.58                             | данные отсутствуют                         | данные отсутствуют   |
| 1416                           | 738681.55     | 1298795.55                             | данные отсутствуют                         | данные отсутствуют   |
| 1417                           | 738681.6      | 1298795.54                             | данные отсутствуют                         | данные отсутствуют   |
| 1418                           | 738681.65     | 1298795.55                             | данные отсутствуют                         | данные отсутствуют   |
| 1419                           | 738681.67     | 1298795.56                             | данные отсутствуют                         | данные отсутствуют   |
| 1421                           | 738683.4      | 1298797.03                             | данные отсутствуют                         | данные отсутствуют   |
| 1422                           | 738683.41     | 1298797.08                             | данные отсутствуют                         | данные отсутствуют   |
| 1423                           | 738683.4      | 1298797.13                             | данные отсутствуют                         | данные отсутствуют   |
| 1424                           | 738683.39     | 1298797.14                             | данные отсутствуют                         | данные отсутствуют   |
| 1425                           | 738681.95     | 1298798.85                             | данные отсутствуют                         | данные отсутствуют   |
| 1426                           | 738681.92     | 1298798.88                             | данные отсутствуют                         | данные отсутствуют   |
| 1427                           | 738762.15     | 1298714.55                             | данные отсутствуют                         | данные отсутствуют   |
| 1428                           | 738762.1      | 1298714.54                             | данные отсутствуют                         | данные отсутствуют   |
| 1429                           | 738762.09     | 1298714.53                             | данные отсутствуют                         | данные отсутствуют   |
| 1430                           | 738756.64     | 1298709.91                             | данные отсутствуют                         | данные отсутствуют   |
| Государственный регистратор    |               |  |  | ФГИС ЕГРН  |
| полное наименование должности  |               |  | подпись                                    | инициалы, фамилия  |

М.П.

| Земельный участок              |               |  |  |  |
|--------------------------------|---------------|--|--|--|
| (вид объекта недвижимости)     |               |  |  |  |
| Лист № ____ Раздела <b>4.2</b> |               | Всего листов раздела <b>4.2</b> : ____ |  | Всего разделов: ____   |
| 30.09.2021 № 99/2021/420826151 |               |  |  |  |
| Кадастровый номер:             |               |  | 02:22:000000:157 (единое землепользование) |  |
| Номер точки                    | Координаты, м |  | Описание закрепления на местности          | Средняя квадратическая погрешность определения координат характерных точек границы части земельного участка, м |
|                                | X             | Y                                      |  |  |
| 1                              | 2             | 3                                      | 4  | 5  |
| 1431                           | 738756.11     | 1298709.61                             | данные отсутствуют                         | данные отсутствуют   |
| 1432                           | 738748.08     | 1298712.05                             | данные отсутствуют                         | данные отсутствуют   |
| 1433                           | 738748.05     | 1298712.05                             | данные отсутствуют                         | данные отсутствуют   |
| 1436                           | 738747.96     | 1298711.98                             | данные отсутствуют                         | данные отсутствуют   |
| 1437                           | 738747.38     | 1298710.07                             | данные отсутствуют                         | данные отсутствуют   |
| 1438                           | 738747.37     | 1298710.04                             | данные отсутствуют                         | данные отсутствуют   |
| 1439                           | 738747.38     | 1298709.99                             | данные отсутствуют                         | данные отсутствуют   |
| 1440                           | 738747.42     | 1298709.95                             | данные отсутствуют                         | данные отсутствуют   |
| 1441                           | 738747.44     | 1298709.94                             | данные отсутствуют                         | данные отсутствуют   |
| 1442                           | 738755.43     | 1298707.51                             | данные отсутствуют                         | данные отсутствуют   |
| 1443                           | 738755.89     | 1298699.15                             | данные отсутствуют                         | данные отсутствуют   |
| 1444                           | 738755.9      | 1298699.11                             | данные отсутствуют                         | данные отсутствуют   |
| 1445                           | 738755.94     | 1298699.07                             | данные отсутствуют                         | данные отсутствуют   |
| 1446                           | 738755.99     | 1298699.06                             | данные отсутствуют                         | данные отсутствуют   |
| 1448                           | 738757.99     | 1298699.17                             | данные отсутствуют                         | данные отсутствуют   |
| 1449                           | 738758.04     | 1298699.18                             | данные отсутствуют                         | данные отсутствуют   |
| 1450                           | 738758.07     | 1298699.22                             | данные отсутствуют                         | данные отсутствуют   |
| Государственный регистратор    |               |  |  | ФГИС ЕГРН  |
| полное наименование должности  |               |  | подпись                                    | инициалы, фамилия  |

М.П.

| Земельный участок              |               |  |  |  |
|--------------------------------|---------------|--|--|--|
| (вид объекта недвижимости)     |               |  |  |  |
| Лист № ____ Раздела <b>4.2</b> |               | Всего листов раздела <b>4.2</b> : ____ |  | Всего разделов: ____   |
| 30.09.2021 № 99/2021/420826151 |               |  |  |  |
| Кадастровый номер:             |               |  | 02:22:000000:157 (единое землепользование) |  |
| Номер точки                    | Координаты, м |  | Описание закрепления на местности          | Средняя квадратическая погрешность определения координат характерных точек границы части земельного участка, м |
|                                | X             | Y                                      |  |  |
| 1                              | 2             | 3                                      | 4  | 5  |
| 1451                           | 738758.09     | 1298699.27                             | данные отсутствуют                         | данные отсутствуют   |
| 1452                           | 738758.09     | 1298699.28                             | данные отсутствуют                         | данные отсутствуют   |
| 1453                           | 738757.62     | 1298707.72                             | данные отсутствуют                         | данные отсутствуют   |
| 1454                           | 738758.05     | 1298708.23                             | данные отсутствуют                         | данные отсутствуют   |
| 1460                           | 738762.23     | 1298714.51                             | данные отсутствуют                         | данные отсутствуют   |
| 1461                           | 738762.2      | 1298714.54                             | данные отсутствуют                         | данные отсутствуют   |
| 1462                           | 739023.89     | 1299756.21                             | данные отсутствуют                         | данные отсутствуют   |
| 1463                           | 739298.32     | 1299970.86                             | данные отсутствуют                         | данные отсутствуют   |
| 1464                           | 739300.25     | 1299972.55                             | данные отсутствуют                         | данные отсутствуют   |
| 1465                           | 739455.81     | 1300104.11                             | данные отсутствуют                         | данные отсутствуют   |
| 1466                           | 739474.98     | 1300109.51                             | данные отсутствуют                         | данные отсутствуют   |
| 1467                           | 739505.36     | 1300140.82                             | данные отсутствуют                         | данные отсутствуют   |
| 1468                           | 739572.58     | 1300233.8                              | данные отсутствуют                         | данные отсутствуют   |
| 1469                           | 739477.97     | 1300132.69                             | данные отсутствуют                         | данные отсутствуют   |
| 1470                           | 739445.49     | 1300123.53                             | данные отсутствуют                         | данные отсутствуют   |
| 1471                           | 739293.49     | 1299994.98                             | данные отсутствуют                         | данные отсутствуют   |
| 1472                           | 739221.81     | 1300060.05                             | данные отсутствуют                         | данные отсутствуют   |
| Государственный регистратор    |               |  |  | ФГИС ЕГРН  |
| полное наименование должности  |               |  | подпись                                    | инициалы, фамилия  |

М.П.

| Земельный участок              |               |  |  |  |
|--------------------------------|---------------|--|--|--|
| (вид объекта недвижимости)     |               |  |  |  |
| Лист № ____ Раздела <b>4.2</b> |               | Всего листов раздела <b>4.2</b> : ____ |  | Всего разделов: ____   |
| 30.09.2021 № 99/2021/420826151 |               |  |  |  |
| Кадастровый номер:             |               |  | 02:22:000000:157 (единое землепользование) |  |
| Номер точки                    | Координаты, м |  | Описание закрепления на местности          | Средняя квадратическая погрешность определения координат характерных точек границы части земельного участка, м |
|                                | X             | Y                                      |  |  |
| 1                              | 2             | 3                                      | 4  | 5  |
| 1473                           | 739144.48     | 1300127.43                             | данные отсутствуют                         | данные отсутствуют   |
| 1474                           | 739152.27     | 1300186.98                             | данные отсутствуют                         | данные отсутствуют   |
| 1475                           | 739125.17     | 1300145.59                             | данные отсутствуют                         | данные отсутствуют   |
| 1476                           | 739125.01     | 1300144.39                             | данные отсутствуют                         | данные отсутствуют   |
| 1477                           | 739124.61     | 1300144.74                             | данные отсутствуют                         | данные отсутствуют   |
| 1478                           | 739084.43     | 1300151.23                             | данные отсутствуют                         | данные отсутствуют   |
| 1479                           | 739121.66     | 1300118.79                             | данные отсутствуют                         | данные отсутствуют   |
| 1480                           | 739106.7      | 1300004.33                             | данные отсутствуют                         | данные отсутствуют   |
| 1481                           | 739004.32     | 1299982.29                             | данные отсутствуют                         | данные отсутствуют   |
| 1482                           | 739000.94     | 1299959.57                             | данные отсутствуют                         | данные отсутствуют   |
| 1483                           | 739118.68     | 1299984.92                             | данные отсутствуют                         | данные отсутствуют   |
| 1484                           | 739127.13     | 1299994.83                             | данные отсутствуют                         | данные отсутствуют   |
| 1485                           | 739141.13     | 1300101.83                             | данные отсутствуют                         | данные отсутствуют   |
| 1486                           | 739207.52     | 1300043.98                             | данные отсутствуют                         | данные отсутствуют   |
| 1487                           | 739277.09     | 1299980.83                             | данные отсутствуют                         | данные отсутствуют   |
| 1488                           | 739200.39     | 1299913.54                             | данные отсутствуют                         | данные отсутствуют   |
| 1489                           | 739158.06     | 1299874.71                             | данные отсутствуют                         | данные отсутствуют   |
| Государственный регистратор    |               |  |  | ФГИС ЕГРН  |
| полное наименование должности  |               |  | подпись                                    | инициалы, фамилия  |

М.П.

Раздел 4.2

Выписка из Единого государственного реестра недвижимости об объекте недвижимости  
Сведения о частях земельного участка

| Земельный участок              |               |  |  |  |
|--------------------------------|---------------|--|--|--|
| (вид объекта недвижимости)     |               |  |  |  |
| Лист № ____ Раздела <b>4.2</b> |               | Всего листов раздела <b>4.2</b> : ____ |  | Всего разделов: ____   |
| 30.09.2021 № 99/2021/420826151 |               |  |  |  |
| Кадастровый номер:             |               |  | 02:22:000000:157 (единое землепользование) |  |
| Номер точки                    | Координаты, м |  | Описание закрепления на местности          | Средняя квадратическая погрешность определения координат характерных точек границы части земельного участка, м |
|                                | X             | Y                                      |  |  |
| 1                              | 2             | 3                                      | 4  | 5  |
| 1490                           | 739072.17     | 1299800.59                             | данные отсутствуют                         | данные отсутствуют   |
| 1491                           | 739039.03     | 1299771.51                             | данные отсутствуют                         | данные отсутствуют   |
| 1492                           | 738981.28     | 1299823.42                             | данные отсутствуют                         | данные отсутствуют   |
| 1493                           | 738974.55     | 1299800.56                             | данные отсутствуют                         | данные отсутствуют   |
| 1494                           | 739170.93     | 1300329.7                              | данные отсутствуют                         | данные отсутствуют   |
| 1495                           | 739144.97     | 1300296.96                             | данные отсутствуют                         | данные отсутствуют   |
| 1496                           | 739134.39     | 1300216.07                             | данные отсутствуют                         | данные отсутствуют   |
| 1497                           | 739152.68     | 1300190.14                             | данные отсутствуют                         | данные отсутствуют   |
| 1498                           | 740186.31     | 1300856.43                             | данные отсутствуют                         | данные отсутствуют   |
| 1499                           | 740175.25     | 1300876.02                             | данные отсутствуют                         | данные отсутствуют   |
| 1500                           | 740117.84     | 1300815.45                             | данные отсутствуют                         | данные отсутствуют   |
| 1501                           | 740134.1      | 1300801.35                             | данные отсутствуют                         | данные отсутствуют   |
| 1502                           | 739210.29     | 1300623.77                             | данные отсутствуют                         | данные отсутствуют   |
| 1503                           | 739238.09     | 1300658.07                             | данные отсутствуют                         | данные отсутствуют   |
| 1504                           | 739244.12     | 1300666.93                             | данные отсутствуют                         | данные отсутствуют   |
| 1505                           | 739401.3      | 1300867.86                             | данные отсутствуют                         | данные отсутствуют   |
| 1506                           | 739542.39     | 1301047.16                             | данные отсутствуют                         | данные отсутствуют   |
| Государственный регистратор    |               |  |  | ФГИС ЕГРН  |
| полное наименование должности  |               |  | подпись                                    | инициалы, фамилия  |

М.П.



|                                       |  |   |                            |
|---------------------------------------|--|---|----------------------------|
| <b>Земельный участок</b>              |  |   |                            |
| (вид объекта недвижимости)            |  |   |                            |
| Лист № ____ Раздела <b>4.2</b>        | Всего листов раздела <b>4.2</b> : ____ | Всего разделов: ____                              | Всего листов выписки: ____ |
| <b>30.09.2021 № 99/2021/420826151</b> |  |   |                            |
| Кадастровый номер:                    |  | <b>02:22:000000:157 (единое землепользование)</b> |                            |

| Номер точки | Координаты, м |            | Описание закрепления на местности | Средняя квадратическая погрешность определения координат характерных точек границы части земельного участка, м |
|-------------|---------------|------------|-----------------------------------|--|
|             | X             | Y          |                                   |  |
| 1           | 2             | 3          | 4                                 | 5  |
| 1507        | 739702.92     | 1301253.24 | данные отсутствуют                | данные отсутствуют   |
| 1508        | 739782.74     | 1301356.06 | данные отсутствуют                | данные отсутствуют   |
| 1509        | 739765.53     | 1301368.96 | данные отсутствуют                | данные отсутствуют   |
| 1510        | 739685.95     | 1301266.44 | данные отсутствуют                | данные отсутствуют   |
| 1511        | 739525.46     | 1301060.42 | данные отсутствуют                | данные отсутствуют   |
| 1512        | 739384.38     | 1300881.13 | данные отсутствуют                | данные отсутствуют   |
| 1513        | 739233.74     | 1300688.55 | данные отсутствуют                | данные отсутствуют   |
| 1514        | 739224.81     | 1300675.83 | данные отсутствуют                | данные отсутствуют   |
| 1515        | 739191.43     | 1300634.66 | данные отсутствуют                | данные отсутствуют   |
| 1516        | 737399.7      | 1298259.99 | данные отсутствуют                | данные отсутствуют   |
| 1517        | 737387.25     | 1298278.3  | данные отсутствуют                | данные отсутствуют   |
| 1518        | 737342.46     | 1298261.59 | данные отсутствуют                | данные отсутствуют   |
| 1519        | 737354.2      | 1298243.02 | данные отсутствуют                | данные отсутствуют   |
| 1520        | 736717.87     | 1298370.53 | данные отсутствуют                | данные отсутствуют   |
| 1521        | 736958.11     | 1298492.26 | данные отсутствуют                | данные отсутствуют   |
| 1522        | 737016.1      | 1298482.11 | данные отсутствуют                | данные отсутствуют   |
| 1523        | 737009.68     | 1298492.9  | данные отсутствуют                | данные отсутствуют   |

|                               |         |                   |
|-------------------------------|---------|-------------------|
| Государственный регистратор   |         | ФГИС ЕГРН         |
| полное наименование должности | подпись | инициалы, фамилия |

М.П.

|                                       |  |   |                            |
|---------------------------------------|--|---|----------------------------|
| <b>Земельный участок</b>              |  |   |                            |
| (вид объекта недвижимости)            |  |   |                            |
| Лист № ____ Раздела <b>4.2</b>        | Всего листов раздела <b>4.2</b> : ____ | Всего разделов: ____                              | Всего листов выписки: ____ |
| <b>30.09.2021 № 99/2021/420826151</b> |  |   |                            |
| Кадастровый номер:                    |  | <b>02:22:000000:157 (единое землепользование)</b> |                            |

| Номер точки | Координаты, м |            | Описание закрепления на местности | Средняя квадратическая погрешность определения координат характерных точек границы части земельного участка, м |
|-------------|---------------|------------|-----------------------------------|--|
|             | X             | Y          |                                   |  |
| 1           | 2             | 3          | 4                                 | 5  |
| 1524        | 737001.6      | 1298506.47 | данные отсутствуют                | данные отсутствуют   |
| 1525        | 736954.77     | 1298514.67 | данные отсутствуют                | данные отсутствуют   |
| 1526        | 736708.15     | 1298389.71 | данные отсутствуют                | данные отсутствуют   |
| 1527        | 738801.99     | 1298687.71 | данные отсутствуют                | данные отсутствуют   |
| 1528        | 738767.69     | 1298718.71 | данные отсутствуют                | данные отсутствуют   |
| 1529        | 738692.76     | 1298806.21 | данные отсутствуют                | данные отсутствуют   |
| 1530        | 738615.28     | 1298898.31 | данные отсутствуют                | данные отсутствуют   |
| 1531        | 738613.73     | 1298900.24 | данные отсутствуют                | данные отсутствуют   |
| 1532        | 738589.88     | 1298875.68 | данные отсутствуют                | данные отсутствуют   |
| 1533        | 738666.79     | 1298784.27 | данные отсутствуют                | данные отсутствуют   |
| 1534        | 738742.58     | 1298695.76 | данные отсутствуют                | данные отсутствуют   |
| 1535        | 738782.55     | 1298659.59 | данные отсутствуют                | данные отсутствуют   |
| 1536        | 738683.37     | 1298797    | данные отсутствуют                | данные отсутствуют   |
| 1537        | 738747.97     | 1298712    | данные отсутствуют                | данные отсутствуют   |
| 1538        | 738748        | 1298712.04 | данные отсутствуют                | данные отсутствуют   |
| 1539        | 738763.54     | 1298712.99 | данные отсутствуют                | данные отсутствуют   |
| 1540        | 738763.55     | 1298712.98 | данные отсутствуют                | данные отсутствуют   |

|                               |         |                   |
|-------------------------------|---------|-------------------|
| Государственный регистратор   |         | ФГИС ЕГРН         |
| полное наименование должности | подпись | инициалы, фамилия |

М.П.

| Земельный участок              |               |  |  |  |
|--------------------------------|---------------|--|--|--|
| (вид объекта недвижимости)     |               |  |  |  |
| Лист № ____ Раздела <b>4.2</b> |               | Всего листов раздела <b>4.2</b> : ____ |  | Всего разделов: ____   |
| 30.09.2021 № 99/2021/420826151 |               |  |  |  |
| Кадастровый номер:             |               |  | 02:22:000000:157 (единое землепользование) |  |
| Номер точки                    | Координаты, м |  | Описание закрепления на местности          | Средняя квадратическая погрешность определения координат характерных точек границы части земельного участка, м |
|                                | X             | Y                                      |  |  |
| 1                              | 2             | 3                                      | 4  | 5  |
| 1541                           | 738763.56     | 1298712.93                             | данные отсутствуют                         | данные отсутствуют   |
| 1542                           | 738763.55     | 1298712.88                             | данные отсутствуют                         | данные отсутствуют   |
| 1543                           | 738763.52     | 1298712.85                             | данные отсутствуют                         | данные отсутствуют   |
| 1544                           | 738756        | 1298699.06                             | данные отсутствуют                         | данные отсутствуют   |
| 1545                           | 736321.78     | 1299775.28                             | данные отсутствуют                         | данные отсутствуют   |
| 1546                           | 736145.57     | 1300153.55                             | данные отсутствуют                         | данные отсутствуют   |
| 1547                           | 736110.73     | 1300209.63                             | данные отсутствуют                         | данные отсутствуют   |
| 1548                           | 736100.94     | 1300226.39                             | данные отсутствуют                         | данные отсутствуют   |
| 1549                           | 736097.46     | 1300232.33                             | данные отсутствуют                         | данные отсутствуют   |
| 1550                           | 736085.7      | 1300252.45                             | данные отсутствуют                         | данные отсутствуют   |
| 1551                           | 736013.49     | 1300353.71                             | данные отсутствуют                         | данные отсутствуют   |
| 1552                           | 735996.51     | 1300337.64                             | данные отсутствуют                         | данные отсутствуют   |
| 1553                           | 736081.5      | 1300192.26                             | данные отсутствуют                         | данные отсутствуют   |
| 1554                           | 736269.13     | 1299890.54                             | данные отсутствуют                         | данные отсутствуют   |
| 1555                           | 736097.58     | 1300203                                | данные отсутствуют                         | данные отсутствуют   |
| 1555                           | 736097.58     | 1300203                                | данные отсутствуют                         | данные отсутствуют   |
| 1556                           | 736286.87     | 1299901                                | данные отсутствуют                         | данные отсутствуют   |
| Государственный регистратор    |               |  |  | ФГИС ЕГРН  |
| полное наименование должности  |               |  | подпись                                    | инициалы, фамилия  |

М.П.

Раздел 4.2

Выписка из Единого государственного реестра недвижимости об объекте недвижимости  
Сведения о частях земельного участка

| Земельный участок              |               |  |  |  |
|--------------------------------|---------------|--|--|--|
| (вид объекта недвижимости)     |               |  |  |  |
| Лист № ____ Раздела <b>4.2</b> |               | Всего листов раздела <b>4.2</b> : ____ |  | Всего разделов: ____   |
| 30.09.2021 № 99/2021/420826151 |               |  |  |  |
| Кадастровый номер:             |               |  | 02:22:000000:157 (единое землепользование) |  |
| Номер точки                    | Координаты, м |  | Описание закрепления на местности          | Средняя квадратическая погрешность определения координат характерных точек границы части земельного участка, м |
|                                | X             | Y                                      |  |  |
| 1                              | 2             | 3                                      | 4  | 5  |
| 1556                           | 736286.87     | 1299901                                | данные отсутствуют                         | данные отсутствуют   |
| 1557                           | 735286.15     | 1299886.74                             | данные отсутствуют                         | данные отсутствуют   |
| 1558                           | 735352.14     | 1299926.52                             | данные отсутствуют                         | данные отсутствуют   |
| 1559                           | 735352        | 1299926.81                             | данные отсутствуют                         | данные отсутствуют   |
| 1560                           | 735325.6      | 1299950.22                             | данные отсутствуют                         | данные отсутствуют   |
| 1561                           | 735161.85     | 1299851.51                             | данные отсутствуют                         | данные отсутствуют   |
| 1562                           | 737639.4      | 1294766.52                             | данные отсутствуют                         | данные отсутствуют   |
| 1562                           | 737639.4      | 1294766.52                             | данные отсутствуют                         | данные отсутствуют   |
| 1563                           | 737636.03     | 1294774.29                             | данные отсутствуют                         | данные отсутствуют   |
| 1563                           | 737636.03     | 1294774.29                             | данные отсутствуют                         | данные отсутствуют   |
| 1564                           | 737635.13     | 1294763.48                             | данные отсутствуют                         | данные отсутствуют   |
| 1564                           | 737635.13     | 1294763.48                             | данные отсутствуют                         | данные отсутствуют   |
| 1565                           | 737638.89     | 1294760.44                             | данные отсутствуют                         | данные отсутствуют   |
| 1565                           | 737638.89     | 1294760.44                             | данные отсутствуют                         | данные отсутствуют   |
| 1566                           | 737056.48     | 1298412                                | данные отсутствуют                         | данные отсутствуют   |
| 1567                           | 736997        | 1298488.98                             | данные отсутствуют                         | данные отсутствуют   |
| 1568                           | 736997.32     | 1298493                                | данные отсутствуют                         | данные отсутствуют   |
| Государственный регистратор    |               |  |  | ФГИС ЕГРН  |
| полное наименование должности  |               |  | подпись                                    | инициалы, фамилия  |

М.П.

| Земельный участок              |               |  |  |  |
|--------------------------------|---------------|--|--|--|
| (вид объекта недвижимости)     |               |  |  |  |
| Лист № ____ Раздела <b>4.2</b> |               | Всего листов раздела <b>4.2</b> : ____ |  | Всего разделов: ____   |
| 30.09.2021 № 99/2021/420826151 |               |  |  |  |
| Кадастровый номер:             |               |  | 02:22:000000:157 (единое землепользование) |  |
| Номер точки                    | Координаты, м |  | Описание закрепления на местности          | Средняя квадратическая погрешность определения координат характерных точек границы части земельного участка, м |
|                                | X             | Y                                      |  |  |
| 1                              | 2             | 3                                      | 4  | 5  |
| 1569                           | 736835.59     | 1298668.1                              | данные отсутствуют                         | данные отсутствуют   |
| 1570                           | 736836.19     | 1298667.18                             | данные отсутствуют                         | данные отсутствуют   |
| 1571                           | 736841.26     | 1298661.24                             | данные отсутствуют                         | данные отсутствуют   |
| 1572                           | 736841.62     | 1298660.88                             | данные отсутствуют                         | данные отсутствуют   |
| 1573                           | 736842.42     | 1298660.2                              | данные отсутствуют                         | данные отсутствуют   |
| 1574                           | 736842.96     | 1298656.99                             | данные отсутствуют                         | данные отсутствуют   |
| 1575                           | 736844.7      | 1298649.96                             | данные отсутствуют                         | данные отсутствуют   |
| 1576                           | 736845.27     | 1298648.29                             | данные отсутствуют                         | данные отсутствуют   |
| 1577                           | 736845.39     | 1298647.96                             | данные отсутствуют                         | данные отсутствуют   |
| 1578                           | 736851.92     | 1298635.69                             | данные отсутствуют                         | данные отсутствуют   |
| 1579                           | 736852.84     | 1298634.47                             | данные отсутствуют                         | данные отсутствуют   |
| 1580                           | 736853.01     | 1298634.25                             | данные отсутствуют                         | данные отсутствуют   |
| 1581                           | 736855.14     | 1298631.87                             | данные отсутствуют                         | данные отсутствуют   |
| 1582                           | 736866.76     | 1298615.23                             | данные отсутствуют                         | данные отсутствуют   |
| 1583                           | 736867.3      | 1298614.48                             | данные отсутствуют                         | данные отсутствуют   |
| 1584                           | 736867.52     | 1298614.18                             | данные отсутствуют                         | данные отсутствуют   |
| 1585                           | 736868.88     | 1298612.34                             | данные отсутствуют                         | данные отсутствуют   |
| Государственный регистратор    |               |  |  | ФГИС ЕГРН  |
| полное наименование должности  |               |  | подпись                                    | инициалы, фамилия  |

М.П.

| Земельный участок              |               |  |  |  |
|--------------------------------|---------------|--|--|--|
| (вид объекта недвижимости)     |               |  |  |  |
| Лист № ____ Раздела <b>4.2</b> |               | Всего листов раздела <b>4.2</b> : ____ |  | Всего разделов: ____   |
| 30.09.2021 № 99/2021/420826151 |               |  |  |  |
| Кадастровый номер:             |               |  | 02:22:000000:157 (единое землепользование) |  |
| Номер точки                    | Координаты, м |  | Описание закрепления на местности          | Средняя квадратическая погрешность определения координат характерных точек границы части земельного участка, м |
|                                | X             | Y                                      |  |  |
| 1                              | 2             | 3                                      | 4  | 5  |
| 1586                           | 736880.5      | 1298591.87                             | данные отсутствуют                         | данные отсутствуют   |
| 1587                           | 736882.03     | 1298589.37                             | данные отсутствуют                         | данные отсутствуют   |
| 1588                           | 736901.48     | 1298559.37                             | данные отсутствуют                         | данные отсутствуют   |
| 1589                           | 736922.26     | 1298521.81                             | данные отсутствуют                         | данные отсутствуют   |
| 1590                           | 736922.63     | 1298521.16                             | данные отсутствуют                         | данные отсутствуют   |
| 1591                           | 736939.07     | 1298492.47                             | данные отсутствуют                         | данные отсутствуют   |
| 1592                           | 736939.91     | 1298491.06                             | данные отсутствуют                         | данные отсутствуют   |
| 1593                           | 736953.76     | 1298468.63                             | данные отсутствуют                         | данные отсутствуют   |
| 1594                           | 736955.85     | 1298465.51                             | данные отсутствуют                         | данные отсутствуют   |
| 1595                           | 736956.84     | 1298464.19                             | данные отсутствуют                         | данные отсутствуют   |
| 1596                           | 736971.41     | 1298445.47                             | данные отсутствуют                         | данные отсутствуют   |
| 1597                           | 736990.78     | 1298414.75                             | данные отсутствуют                         | данные отсутствуют   |
| 1598                           | 736992.63     | 1298412.02                             | данные отсутствуют                         | данные отсутствуют   |
| 1599                           | 736993.95     | 1298410.28                             | данные отсутствуют                         | данные отсутствуют   |
| 1600                           | 737017.35     | 1298380.87                             | данные отсутствуют                         | данные отсутствуют   |
| 1601                           | 737019.62     | 1298378.21                             | данные отсутствуют                         | данные отсутствуют   |
| 1602                           | 737022.65     | 1298374.91                             | данные отсутствуют                         | данные отсутствуют   |
| Государственный регистратор    |               |  |  | ФГИС ЕГРН  |
| полное наименование должности  |               |  | подпись                                    | инициалы, фамилия  |

М.П.

| Земельный участок              |               |  |  |  |
|--------------------------------|---------------|--|--|--|
| (вид объекта недвижимости)     |               |  |  |  |
| Лист № ____ Раздела <b>4.2</b> |               | Всего листов раздела <b>4.2</b> : ____ |  | Всего разделов: ____   |
| 30.09.2021 № 99/2021/420826151 |               |  |  |  |
| Кадастровый номер:             |               |  | 02:22:000000:157 (единое землепользование) |  |
| Номер точки                    | Координаты, м |  | Описание закрепления на местности          | Средняя квадратическая погрешность определения координат характерных точек границы части земельного участка, м |
|                                | X             | Y                                      |  |  |
| 1                              | 2             | 3                                      | 4  | 5  |
| 1603                           | 737037.06     | 1298353.37                             | данные отсутствуют                         | данные отсутствуют   |
| 1604                           | 737038.17     | 1298351.78                             | данные отсутствуют                         | данные отсутствуют   |
| 1605                           | 737040.01     | 1298349.41                             | данные отсутствуют                         | данные отсутствуют   |
| 1606                           | 737056.15     | 1298329.79                             | данные отсутствуют                         | данные отсутствуют   |
| 1607                           | 737057.38     | 1298328.35                             | данные отсутствуют                         | данные отсутствуют   |
| 1608                           | 737063.09     | 1298321.91                             | данные отсутствуют                         | данные отсутствуют   |
| 1609                           | 737104.35     | 1298267.05                             | данные отсутствуют                         | данные отсутствуют   |
| 1610                           | 737104.57     | 1298266.76                             | данные отсутствуют                         | данные отсутствуют   |
| 1611                           | 737138.11     | 1298222.82                             | данные отсутствуют                         | данные отсутствуют   |
| 1612                           | 737156.27     | 1298189.28                             | данные отсутствуют                         | данные отсутствуют   |
| 1613                           | 737184.67     | 1298119.13                             | данные отсутствуют                         | данные отсутствуют   |
| 1614                           | 737184.83     | 1298118.75                             | данные отсутствуют                         | данные отсутствуют   |
| 1615                           | 737210.68     | 1298056.38                             | данные отсутствуют                         | данные отсутствуют   |
| 1616                           | 737210.8      | 1298056.1                              | данные отсутствуют                         | данные отсутствуют   |
| 1617                           | 737236.88     | 1297994.21                             | данные отсутствуют                         | данные отсутствуют   |
| 1618                           | 737263.92     | 1297926.56                             | данные отсутствуют                         | данные отсутствуют   |
| 1619                           | 737264.16     | 1297925.97                             | данные отсутствуют                         | данные отсутствуют   |
| Государственный регистратор    |               |  |  | ФГИС ЕГРН  |
| полное наименование должности  |               |  | подпись                                    | инициалы, фамилия  |

М.П.

Раздел 4.2

Выписка из Единого государственного реестра недвижимости об объекте недвижимости  
Сведения о частях земельного участка

| Земельный участок              |               |  |  |  |
|--------------------------------|---------------|--|--|--|
| (вид объекта недвижимости)     |               |  |  |  |
| Лист № ____ Раздела <b>4.2</b> |               | Всего листов раздела <b>4.2</b> : ____ |  | Всего разделов: ____   |
| 30.09.2021 № 99/2021/420826151 |               |  |  |  |
| Кадастровый номер:             |               |  | 02:22:000000:157 (единое землепользование) |  |
| Номер точки                    | Координаты, м |  | Описание закрепления на местности          | Средняя квадратическая погрешность определения координат характерных точек границы части земельного участка, м |
|                                | X             | Y                                      |  |  |
| 1                              | 2             | 3                                      | 4  | 5  |
| 1620                           | 737292.72     | 1297857.03                             | данные отсутствуют                         | данные отсутствуют   |
| 1621                           | 737317.02     | 1297798.82                             | данные отсутствуют                         | данные отсутствуют   |
| 1622                           | 737349.36     | 1297721.02                             | данные отсутствуют                         | данные отсутствуют   |
| 1623                           | 737375.51     | 1297656.86                             | данные отсутствуют                         | данные отсутствуют   |
| 1624                           | 737375.73     | 1297656.32                             | данные отсутствуют                         | данные отсутствуют   |
| 1625                           | 737406.59     | 1297582.99                             | данные отсутствуют                         | данные отсутствуют   |
| 1626                           | 737434.07     | 1297514.67                             | данные отсутствуют                         | данные отсутствуют   |
| 1627                           | 737464.46     | 1297439.09                             | данные отсутствуют                         | данные отсутствуют   |
| 1628                           | 737464.68     | 1297438.56                             | данные отсутствуют                         | данные отсутствуют   |
| 1629                           | 737496.82     | 1297361.2                              | данные отсутствуют                         | данные отсутствуют   |
| 1630                           | 737505.18     | 1297339.77                             | данные отсутствуют                         | данные отсутствуют   |
| 1631                           | 737505.46     | 1297339.07                             | данные отсутствуют                         | данные отсутствуют   |
| 1632                           | 737517.26     | 1297310.11                             | данные отсутствуют                         | данные отсутствуют   |
| 1633                           | 736877        | 1298696.21                             | данные отсутствуют                         | данные отсутствуют   |
| 1634                           | 736767.11     | 1298801.99                             | данные отсутствуют                         | данные отсутствуют   |
| 1635                           | 736798.6      | 1298732.31                             | данные отсутствуют                         | данные отсутствуют   |
| 1636                           | 736800.84     | 1298727.92                             | данные отсутствуют                         | данные отсутствуют   |
| Государственный регистратор    |               |  |  | ФГИС ЕГРН  |
| полное наименование должности  |               |  | подпись                                    | инициалы, фамилия  |

М.П.

| Земельный участок              |               |  |  |  |
|--------------------------------|---------------|--|--|--|
| (вид объекта недвижимости)     |               |  |  |  |
| Лист № ____ Раздела <u>4.2</u> |               | Всего листов раздела <u>4.2</u> : ____ |  | Всего разделов: ____   |
| 30.09.2021 № 99/2021/420826151 |               |  |  |  |
| Кадастровый номер:             |               |  | 02:22:000000:157 (единое землепользование) |  |
| Номер точки                    | Координаты, м |  | Описание закрепления на местности          | Средняя квадратическая погрешность определения координат характерных точек границы части земельного участка, м |
|                                | X             | Y                                      |  |  |
| 1                              | 2             | 3                                      | 4  | 5  |
| 1637                           | 736833.32     | 1298671.59                             | данные отсутствуют                         | данные отсутствуют   |
| 1638                           | 736833.62     | 1298671.12                             | данные отсутствуют                         | данные отсутствуют   |
| 1639                           | 737610.24     | 1294804.81                             | данные отсутствуют                         | данные отсутствуют   |
| 1640                           | 737608.75     | 1294784.81                             | данные отсутствуют                         | данные отсутствуют   |
| 1641                           | 736308        | 1299766.27                             | данные отсутствуют                         | данные отсутствуют   |
| 1642                           | 735981.81     | 1300323.71                             | данные отсутствуют                         | данные отсутствуют   |
| 1643                           | 736004.14     | 1300287.48                             | данные отсутствуют                         | данные отсутствуют   |
| 1644                           | 736004.79     | 1300286.46                             | данные отсутствуют                         | данные отсутствуют   |
| 1645                           | 736010.08     | 1300278.32                             | данные отсутствуют                         | данные отсутствуют   |
| 1646                           | 736055.51     | 1300206.7                              | данные отсутствуют                         | данные отсутствуют   |
| 1647                           | 736056.1      | 1300205.79                             | данные отсутствуют                         | данные отсутствуют   |
| 1648                           | 736060.08     | 1300199.8                              | данные отсутствуют                         | данные отсутствуют   |
| 1649                           | 736102.99     | 1300127.32                             | данные отсутствуют                         | данные отсутствуют   |
| 1650                           | 736106.04     | 1300121.55                             | данные отсутствуют                         | данные отсутствуют   |
| 1651                           | 736107.19     | 1300119.48                             | данные отсутствуют                         | данные отсутствуют   |
| 1652                           | 736152.96     | 1300041.78                             | данные отсутствуют                         | данные отсутствуют   |
| 1653                           | 736153.52     | 1300040.86                             | данные отсутствуют                         | данные отсутствуют   |
| Государственный регистратор    |               |  |  | ФГИС ЕГРН  |
| полное наименование должности  |               |  | подпись                                    | инициалы, фамилия  |

М.П.

Раздел 4.2

Выписка из Единого государственного реестра недвижимости об объекте недвижимости  
Сведения о частях земельного участка

| Земельный участок              |               |  |  |  |
|--------------------------------|---------------|--|--|--|
| (вид объекта недвижимости)     |               |  |  |  |
| Лист № ____ Раздела <u>4.2</u> |               | Всего листов раздела <u>4.2</u> : ____ |  | Всего разделов: ____   |
| 30.09.2021 № 99/2021/420826151 |               |  |  |  |
| Кадастровый номер:             |               |  | 02:22:000000:157 (единое землепользование) |  |
| Номер точки                    | Координаты, м |  | Описание закрепления на местности          | Средняя квадратическая погрешность определения координат характерных точек границы части земельного участка, м |
|                                | X             | Y                                      |  |  |
| 1                              | 2             | 3                                      | 4  | 5  |
| 1654                           | 736202.4      | 1299961.82                             | данные отсутствуют                         | данные отсутствуют   |
| 1655                           | 736251.11     | 1299882.22                             | данные отсутствуют                         | данные отсутствуют   |
| 1656                           | 736278.77     | 1299828.47                             | данные отсутствуют                         | данные отсутствуют   |
| Государственный регистратор    |               |  |  | ФГИС ЕГРН  |
| полное наименование должности  |               |  | подпись                                    | инициалы, фамилия  |

М.П.

| Земельный участок   |               |  |  |  |
|---|---------------|--|--|--|
| (вид объекта недвижимости)  |               |  |  |  |
| Лист № ____ Раздела <b>4.2</b>  |               | Всего листов раздела <b>4.2</b> : ____ |  | Всего разделов: ____   |
| 30.09.2021 № 99/2021/420826151  |               |  |  |  |
| Кадастровый номер:  |               |  | 02:22:000000:157 (единое землепользование) |  |
| Сведения о характерных точках границы части (частей) земельного участка |               |  |  |  |
| Учетный номер части: 6  |               |  |  |  |
| Система координат: МСК-05   |               |  |  |  |
| Зона №  |               |  |  |  |
| Номер точки   | Координаты, м |  | Описание закрепления на местности          | Средняя квадратическая погрешность определения координат характерных точек границы части земельного участка, м |
|   | X             | Y                                      |  |  |
| 1   | 2             | 3                                      | 4  | 5  |
| 44  | 736350.26     | 1299793.89                             | данные отсутствуют                         | данные отсутствуют   |
| 44  | 736350.26     | 1299793.89                             | данные отсутствуют                         | данные отсутствуют   |
| 45  | 736323.64     | 1299850.55                             | данные отсутствуют                         | данные отсутствуют   |
| 45  | 736323.64     | 1299850.55                             | данные отсутствуют                         | данные отсутствуют   |
| 46  | 736294.72     | 1299906.74                             | данные отсутствуют                         | данные отсутствуют   |
| 46  | 736294.72     | 1299906.74                             | данные отсутствуют                         | данные отсутствуют   |
| 47  | 736244.99     | 1299988.02                             | данные отсутствуют                         | данные отсутствуют   |
| 47  | 736244.99     | 1299988.02                             | данные отсутствуют                         | данные отсутствуют   |
| 48  | 736196.04     | 1300067.16                             | данные отсутствуют                         | данные отсутствуют   |
| 48  | 736196.04     | 1300067.16                             | данные отсутствуют                         | данные отсутствуют   |
| 49  | 736150.27     | 1300144.86                             | данные отсутствуют                         | данные отсутствуют   |
| 49  | 736150.27     | 1300144.86                             | данные отсутствуют                         | данные отсутствуют   |
| 50  | 736149.73     | 1300145.18                             | данные отсутствуют                         | данные отсутствуют   |
| 50  | 736149.73     | 1300145.18                             | данные отсутствуют                         | данные отсутствуют   |
| 51  | 736148.31     | 1300145.56                             | данные отсутствуют                         | данные отсутствуют   |
| 51  | 736148.31     | 1300145.56                             | данные отсутствуют                         | данные отсутствуют   |
| Государственный регистратор   |               |  | ФГИС ЕГРН                                  |  |
| полное наименование должности   |               |  | подпись                                    |  |
|   |               |  | инициалы, фамилия                          |  |

М.П.

Раздел 4.2

Выписка из Единого государственного реестра недвижимости об объекте недвижимости  
Сведения о частях земельного участка

| Земельный участок              |               |  |  |  |
|--------------------------------|---------------|--|--|--|
| (вид объекта недвижимости)     |               |  |  |  |
| Лист № ____ Раздела <b>4.2</b> |               | Всего листов раздела <b>4.2</b> : ____ |  | Всего разделов: ____   |
| 30.09.2021 № 99/2021/420826151 |               |  |  |  |
| Кадастровый номер:             |               |  | 02:22:000000:157 (единое землепользование) |  |
| Номер точки                    | Координаты, м |  | Описание закрепления на местности          | Средняя квадратическая погрешность определения координат характерных точек границы части земельного участка, м |
|                                | X             | Y                                      |  |  |
| 1                              | 2             | 3                                      | 4  | 5  |
| 52                             | 736148.07     | 1300145.66                             | данные отсутствуют                         | данные отсутствуют   |
| 52                             | 736148.07     | 1300145.66                             | данные отсутствуют                         | данные отсутствуют   |
| 53                             | 736147.05     | 1300146.49                             | данные отсутствуют                         | данные отсутствуют   |
| 53                             | 736147.05     | 1300146.49                             | данные отсутствуют                         | данные отсутствуют   |
| 54                             | 736146.83     | 1300146.75                             | данные отсутствуют                         | данные отсутствуют   |
| 54                             | 736146.83     | 1300146.75                             | данные отсутствуют                         | данные отсутствуют   |
| 55                             | 736146.71     | 1300147.1                              | данные отсутствуют                         | данные отсутствуют   |
| 55                             | 736146.71     | 1300147.1                              | данные отсутствуют                         | данные отсутствуют   |
| 56                             | 736146.53     | 1300148.23                             | данные отсутствуют                         | данные отсутствуют   |
| 56                             | 736146.53     | 1300148.23                             | данные отсутствуют                         | данные отсутствуют   |
| 57                             | 736146.76     | 1300149.88                             | данные отсутствуют                         | данные отсутствуют   |
| 57                             | 736146.76     | 1300149.88                             | данные отсутствуют                         | данные отсутствуют   |
| 58                             | 736146.92     | 1300150.64                             | данные отсутствуют                         | данные отсутствуют   |
| 58                             | 736146.92     | 1300150.64                             | данные отсутствуют                         | данные отсутствуют   |
| 59                             | 736146.65     | 1300151.73                             | данные отсутствуют                         | данные отсутствуют   |
| 59                             | 736146.65     | 1300151.73                             | данные отсутствуют                         | данные отсутствуют   |
| 60                             | 736102.44     | 1300226.4                              | данные отсутствуют                         | данные отсутствуют   |
| Государственный регистратор    |               |  | ФГИС ЕГРН                                  |  |
| полное наименование должности  |               |  | подпись                                    |  |
|                                |               |  | инициалы, фамилия                          |  |

М.П.

|                                |                    |  |                      |
|--------------------------------|--------------------|--|----------------------|
| <b>Земельный участок</b>       |                    |  |                      |
| (вид объекта недвижимости)     |                    |  |                      |
| Лист № ____                    | Раздела <b>4.2</b> | Всего листов раздела <b>4.2</b> : ____     | Всего разделов: ____ |
| 30.09.2021 № 99/2021/420826151 |                    | Всего листов выписки: ____                 |                      |
| Кадастровый номер:             |                    | 02:22:000000:157 (единое землепользование) |                      |

| Номер точки | Координаты, м |            | Описание закрепления на местности | Средняя квадратическая погрешность определения координат характерных точек границы части земельного участка, м |
|-------------|---------------|------------|-----------------------------------|--|
|             | X             | Y          |                                   |  |
| 1           | 2             | 3          | 4                                 | 5  |
| 61          | 736102.13     | 1300226.5  | данные отсутствуют                | данные отсутствуют   |
| 62          | 736101.24     | 1300226.38 | данные отсутствуют                | данные отсутствуют   |
| 63          | 736099.62     | 1300226.42 | данные отсутствуют                | данные отсутствуют   |
| 63          | 736099.62     | 1300226.42 | данные отсутствуют                | данные отсутствуют   |
| 64          | 736099.2      | 1300226.53 | данные отсутствуют                | данные отсутствуют   |
| 64          | 736099.2      | 1300226.53 | данные отсутствуют                | данные отсутствуют   |
| 65          | 736097.75     | 1300227.27 | данные отсутствуют                | данные отсутствуют   |
| 65          | 736097.75     | 1300227.27 | данные отсутствуют                | данные отсутствуют   |
| 66          | 736097.34     | 1300227.66 | данные отсутствуют                | данные отсутствуют   |
| 66          | 736097.34     | 1300227.66 | данные отсутствуют                | данные отсутствуют   |
| 67          | 736096.76     | 1300228.69 | данные отсутствуют                | данные отсутствуют   |
| 67          | 736096.76     | 1300228.69 | данные отсутствуют                | данные отсутствуют   |
| 68          | 736096.64     | 1300229.32 | данные отсутствуют                | данные отсутствуют   |
| 68          | 736096.64     | 1300229.32 | данные отсутствуют                | данные отсутствуют   |
| 69          | 736096.85     | 1300230.82 | данные отсутствуют                | данные отсутствуют   |
| 69          | 736096.85     | 1300230.82 | данные отсутствуют                | данные отсутствуют   |
| 70          | 736096.92     | 1300231.08 | данные отсутствуют                | данные отсутствуют   |

|                               |         |                   |
|-------------------------------|---------|-------------------|
| Государственный регистратор   |         | ФГИС ЕГРН         |
| полное наименование должности | подпись | инициалы, фамилия |

М.П.

|                                |                    |  |                      |
|--------------------------------|--------------------|--|----------------------|
| <b>Земельный участок</b>       |                    |  |                      |
| (вид объекта недвижимости)     |                    |  |                      |
| Лист № ____                    | Раздела <b>4.2</b> | Всего листов раздела <b>4.2</b> : ____     | Всего разделов: ____ |
| 30.09.2021 № 99/2021/420826151 |                    | Всего листов выписки: ____                 |                      |
| Кадастровый номер:             |                    | 02:22:000000:157 (единое землепользование) |                      |

| Номер точки | Координаты, м |            | Описание закрепления на местности | Средняя квадратическая погрешность определения координат характерных точек границы части земельного участка, м |
|-------------|---------------|------------|-----------------------------------|--|
|             | X             | Y          |                                   |  |
| 1           | 2             | 3          | 4                                 | 5  |
| 70          | 736096.92     | 1300231.08 | данные отсутствуют                | данные отсутствуют   |
| 71          | 736097.76     | 1300233.03 | данные отсутствуют                | данные отсутствуют   |
| 72          | 736097.73     | 1300233.48 | данные отсутствуют                | данные отсутствуют   |
| 73          | 736052.15     | 1300305.34 | данные отсутствуют                | данные отсутствуют   |
| 73          | 736052.15     | 1300305.34 | данные отсутствуют                | данные отсутствуют   |
| 74          | 736046.71     | 1300313.71 | данные отсутствуют                | данные отсутствуют   |
| 74          | 736046.71     | 1300313.71 | данные отсутствуют                | данные отсутствуют   |
| 75          | 736016.79     | 1300362.27 | данные отсутствуют                | данные отсутствуют   |
| 75          | 736016.79     | 1300362.27 | данные отсутствуют                | данные отсутствуют   |
| 76          | 736010.93     | 1300372.24 | данные отсутствуют                | данные отсутствуют   |
| 76          | 736010.93     | 1300372.24 | данные отсутствуют                | данные отсутствуют   |
| 77          | 736009.79     | 1300373.46 | данные отсутствуют                | данные отсутствуют   |
| 77          | 736009.79     | 1300373.46 | данные отсутствуют                | данные отсутствуют   |
| 78          | 736007.82     | 1300373.4  | данные отсутствуют                | данные отсутствуют   |
| 78          | 736007.82     | 1300373.4  | данные отсутствуют                | данные отсутствуют   |
| 79          | 736004.69     | 1300372.72 | данные отсутствуют                | данные отсутствуют   |
| 79          | 736004.69     | 1300372.72 | данные отсутствуют                | данные отсутствуют   |

|                               |         |                   |
|-------------------------------|---------|-------------------|
| Государственный регистратор   |         | ФГИС ЕГРН         |
| полное наименование должности | подпись | инициалы, фамилия |

М.П.

| Земельный участок              |               |  |  |  |
|--------------------------------|---------------|--|--|--|
| (вид объекта недвижимости)     |               |  |  |  |
| Лист № ____ Раздела <b>4.2</b> |               | Всего листов раздела <b>4.2</b> : ____ |  | Всего разделов: ____   |
| 30.09.2021 № 99/2021/420826151 |               |  |  |  |
| Кадастровый номер:             |               |  | 02:22:000000:157 (единое землепользование) |  |
| Номер точки                    | Координаты, м |  | Описание закрепления на местности          | Средняя квадратическая погрешность определения координат характерных точек границы части земельного участка, м |
|                                | X             | Y                                      |  |  |
| 1                              | 2             | 3                                      | 4  | 5  |
| 80                             | 736001.91     | 1300371.53                             | данные отсутствуют                         | данные отсутствуют   |
| 80                             | 736001.91     | 1300371.53                             | данные отсутствуют                         | данные отсутствуют   |
| 81                             | 736013.48     | 1300353.71                             | данные отсутствуют                         | данные отсутствуют   |
| 133                            | 735256.73     | 1299883.14                             | данные отсутствуют                         | данные отсутствуют   |
| 214                            | 736285.59     | 1299902.64                             | данные отсутствуют                         | данные отсутствуют   |
| 214                            | 736285.59     | 1299902.64                             | данные отсутствуют                         | данные отсутствуют   |
| 215                            | 736285.54     | 1299902.63                             | данные отсутствуют                         | данные отсутствуют   |
| 215                            | 736285.54     | 1299902.63                             | данные отсутствуют                         | данные отсутствуют   |
| 216                            | 736285.53     | 1299902.62                             | данные отсутствуют                         | данные отсутствуют   |
| 216                            | 736285.53     | 1299902.62                             | данные отсутствуют                         | данные отсутствуют   |
| 217                            | 736280.25     | 1299898.67                             | данные отсутствуют                         | данные отсутствуют   |
| 217                            | 736280.25     | 1299898.67                             | данные отсутствуют                         | данные отсутствуют   |
| 218                            | 736278.82     | 1299897.99                             | данные отсутствуют                         | данные отсутствуют   |
| 218                            | 736278.82     | 1299897.99                             | данные отсутствуют                         | данные отсутствуют   |
| 219                            | 736278.81     | 1299897.99                             | данные отсутствуют                         | данные отсутствуют   |
| 219                            | 736278.81     | 1299897.99                             | данные отсутствуют                         | данные отсутствуют   |
| 220                            | 736278.77     | 1299897.95                             | данные отсутствуют                         | данные отсутствуют   |
| Государственный регистратор    |               |  |  | ФГИС ЕГРН  |
| полное наименование должности  |               |  | подпись                                    | инициалы, фамилия  |

М.П.

Раздел 4.2

Выписка из Единого государственного реестра недвижимости об объекте недвижимости  
Сведения о частях земельного участка

| Земельный участок              |               |  |  |  |
|--------------------------------|---------------|--|--|--|
| (вид объекта недвижимости)     |               |  |  |  |
| Лист № ____ Раздела <b>4.2</b> |               | Всего листов раздела <b>4.2</b> : ____ |  | Всего разделов: ____   |
| 30.09.2021 № 99/2021/420826151 |               |  |  |  |
| Кадастровый номер:             |               |  | 02:22:000000:157 (единое землепользование) |  |
| Номер точки                    | Координаты, м |  | Описание закрепления на местности          | Средняя квадратическая погрешность определения координат характерных точек границы части земельного участка, м |
|                                | X             | Y                                      |  |  |
| 1                              | 2             | 3                                      | 4  | 5  |
| 220                            | 736278.77     | 1299897.95                             | данные отсутствуют                         | данные отсутствуют   |
| 221                            | 736278.76     | 1299897.9                              | данные отсутствуют                         | данные отсутствуют   |
| 221                            | 736278.76     | 1299897.9                              | данные отсутствуют                         | данные отсутствуют   |
| 222                            | 736278.77     | 1299897.86                             | данные отсутствуют                         | данные отсутствуют   |
| 222                            | 736278.77     | 1299897.86                             | данные отсутствуют                         | данные отсутствуют   |
| 223                            | 736279.73     | 1299895.83                             | данные отсутствуют                         | данные отсутствуют   |
| 223                            | 736279.73     | 1299895.83                             | данные отсутствуют                         | данные отсутствуют   |
| 224                            | 736279.73     | 1299895.82                             | данные отсутствуют                         | данные отсутствуют   |
| 224                            | 736279.73     | 1299895.82                             | данные отсутствуют                         | данные отсутствуют   |
| 225                            | 736279.77     | 1299895.78                             | данные отсутствуют                         | данные отсутствуют   |
| 225                            | 736279.77     | 1299895.78                             | данные отсутствуют                         | данные отсутствуют   |
| 226                            | 736279.82     | 1299895.77                             | данные отсутствуют                         | данные отсутствуют   |
| 226                            | 736279.82     | 1299895.77                             | данные отсутствуют                         | данные отсутствуют   |
| 227                            | 736279.86     | 1299895.78                             | данные отсутствуют                         | данные отсутствуют   |
| 227                            | 736279.86     | 1299895.78                             | данные отсутствуют                         | данные отсутствуют   |
| 228                            | 736281.88     | 1299896.74                             | данные отсутствуют                         | данные отсутствуют   |
| 228                            | 736281.88     | 1299896.74                             | данные отсутствуют                         | данные отсутствуют   |
| Государственный регистратор    |               |  |  | ФГИС ЕГРН  |
| полное наименование должности  |               |  | подпись                                    | инициалы, фамилия  |

М.П.



| Земельный участок              |               |  |  |  |
|--------------------------------|---------------|--|--|--|
| (вид объекта недвижимости)     |               |  |  |  |
| Лист № ____ Раздела <b>4.2</b> |               | Всего листов раздела <b>4.2</b> : ____ |  | Всего разделов: ____   |
| 30.09.2021 № 99/2021/420826151 |               |  |  |  |
| Кадастровый номер:             |               |  | 02:22:000000:157 (единое землепользование) |  |
| Номер точки                    | Координаты, м |  | Описание закрепления на местности          | Средняя квадратическая погрешность определения координат характерных точек границы части земельного участка, м |
|                                | X             | Y                                      |  |  |
| 1                              | 2             | 3                                      | 4  | 5  |
| 229                            | 736281.89     | 1299896.74                             | данные отсутствуют                         | данные отсутствуют   |
| 229                            | 736281.89     | 1299896.74                             | данные отсутствуют                         | данные отсутствуют   |
| 230                            | 736281.9      | 1299896.75                             | данные отсутствуют                         | данные отсутствуют   |
| 230                            | 736281.9      | 1299896.75                             | данные отсутствуют                         | данные отсутствуют   |
| 231                            | 736286.85     | 1299900.86                             | данные отсутствуют                         | данные отсутствуют   |
| 231                            | 736286.85     | 1299900.86                             | данные отсутствуют                         | данные отсутствуют   |
| 232                            | 736286.88     | 1299900.89                             | данные отсутствуют                         | данные отсутствуют   |
| 232                            | 736286.88     | 1299900.89                             | данные отсутствуют                         | данные отсутствуют   |
| 233                            | 736286.89     | 1299900.94                             | данные отсутствуют                         | данные отсутствуют   |
| 233                            | 736286.89     | 1299900.94                             | данные отсутствуют                         | данные отсутствуют   |
| 234                            | 736286.88     | 1299900.99                             | данные отсутствуют                         | данные отсутствуют   |
| 234                            | 736286.88     | 1299900.99                             | данные отсутствуют                         | данные отсутствуют   |
| 236                            | 736285.67     | 1299902.6                              | данные отсутствуют                         | данные отсутствуют   |
| 236                            | 736285.67     | 1299902.6                              | данные отсутствуют                         | данные отсутствуют   |
| 237                            | 736285.64     | 1299902.63                             | данные отсутствуют                         | данные отсутствуют   |
| 237                            | 736285.64     | 1299902.63                             | данные отсутствуют                         | данные отсутствуют   |
| 238                            | 736035.43     | 1300309.8                              | данные отсутствуют                         | данные отсутствуют   |
| Государственный регистратор    |               |  |  | ФГИС ЕГРН  |
| полное наименование должности  |               |  | подпись                                    | инициалы, фамилия  |

М.П.

| Земельный участок              |               |  |  |  |
|--------------------------------|---------------|--|--|--|
| (вид объекта недвижимости)     |               |  |  |  |
| Лист № ____ Раздела <b>4.2</b> |               | Всего листов раздела <b>4.2</b> : ____ |  | Всего разделов: ____   |
| 30.09.2021 № 99/2021/420826151 |               |  |  |  |
| Кадастровый номер:             |               |  | 02:22:000000:157 (единое землепользование) |  |
| Номер точки                    | Координаты, м |  | Описание закрепления на местности          | Средняя квадратическая погрешность определения координат характерных точек границы части земельного участка, м |
|                                | X             | Y                                      |  |  |
| 1                              | 2             | 3                                      | 4  | 5  |
| 238                            | 736035.43     | 1300309.8                              | данные отсутствуют                         | данные отсутствуют   |
| 239                            | 736035.38     | 1300309.79                             | данные отсутствуют                         | данные отсутствуют   |
| 239                            | 736035.38     | 1300309.79                             | данные отсутствуют                         | данные отсутствуют   |
| 240                            | 736033.45     | 1300308.67                             | данные отсутствуют                         | данные отсутствуют   |
| 240                            | 736033.45     | 1300308.67                             | данные отсутствуют                         | данные отсутствуют   |
| 241                            | 736033.41     | 1300308.63                             | данные отсутствуют                         | данные отсутствуют   |
| 241                            | 736033.41     | 1300308.63                             | данные отсутствуют                         | данные отсутствуют   |
| 242                            | 736033.4      | 1300308.58                             | данные отсутствуют                         | данные отсутствуют   |
| 242                            | 736033.4      | 1300308.58                             | данные отсутствуют                         | данные отсутствуют   |
| 243                            | 736033.41     | 1300308.53                             | данные отсутствуют                         | данные отсутствуют   |
| 243                            | 736033.41     | 1300308.53                             | данные отсутствуют                         | данные отсутствуют   |
| 244                            | 736034.54     | 1300306.6                              | данные отсутствуют                         | данные отсутствуют   |
| 244                            | 736034.54     | 1300306.6                              | данные отсутствуют                         | данные отсутствуют   |
| 245                            | 736034.58     | 1300306.56                             | данные отсутствуют                         | данные отсутствуют   |
| 245                            | 736034.58     | 1300306.56                             | данные отсутствуют                         | данные отсутствуют   |
| 246                            | 736034.63     | 1300306.55                             | данные отсутствуют                         | данные отсутствуют   |
| 246                            | 736034.63     | 1300306.55                             | данные отсутствуют                         | данные отсутствуют   |
| Государственный регистратор    |               |  |  | ФГИС ЕГРН  |
| полное наименование должности  |               |  | подпись                                    | инициалы, фамилия  |

М.П.

| Земельный участок              |               |  |  |  |
|--------------------------------|---------------|--|--|--|
| (вид объекта недвижимости)     |               |  |  |  |
| Лист № ____ Раздела <b>4.2</b> |               | Всего листов раздела <b>4.2</b> : ____ |  | Всего разделов: ____   |
| 30.09.2021 № 99/2021/420826151 |               |  |  |  |
| Кадастровый номер:             |               |  | 02:22:000000:157 (единое землепользование) |  |
| Номер точки                    | Координаты, м |  | Описание закрепления на местности          | Средняя квадратическая погрешность определения координат характерных точек границы части земельного участка, м |
|                                | X             | Y                                      |  |  |
| 1                              | 2             | 3                                      | 4  | 5  |
| 247                            | 736034.68     | 1300306.56                             | данные отсутствуют                         | данные отсутствуют   |
| 247                            | 736034.68     | 1300306.56                             | данные отсутствуют                         | данные отсутствуют   |
| 248                            | 736036.61     | 1300307.68                             | данные отсутствуют                         | данные отсутствуют   |
| 248                            | 736036.61     | 1300307.68                             | данные отсутствуют                         | данные отсутствуют   |
| 249                            | 736036.65     | 1300307.72                             | данные отсутствуют                         | данные отсутствуют   |
| 249                            | 736036.65     | 1300307.72                             | данные отсутствуют                         | данные отсутствуют   |
| 250                            | 736036.66     | 1300307.77                             | данные отсутствуют                         | данные отсутствуют   |
| 250                            | 736036.66     | 1300307.77                             | данные отсутствуют                         | данные отсутствуют   |
| 251                            | 736036.65     | 1300307.82                             | данные отсутствуют                         | данные отсутствуют   |
| 251                            | 736036.65     | 1300307.82                             | данные отсутствуют                         | данные отсутствуют   |
| 252                            | 736035.52     | 1300309.75                             | данные отсутствуют                         | данные отсутствуют   |
| 252                            | 736035.52     | 1300309.75                             | данные отсутствуют                         | данные отсутствуют   |
| 253                            | 736035.48     | 1300309.79                             | данные отсутствуют                         | данные отсутствуют   |
| 253                            | 736035.48     | 1300309.79                             | данные отсутствуют                         | данные отсутствуют   |
| 254                            | 736221.61     | 1300000.37                             | данные отсутствуют                         | данные отсутствуют   |
| 254                            | 736221.61     | 1300000.37                             | данные отсутствуют                         | данные отсутствуют   |
| 255                            | 736221.56     | 1300000.36                             | данные отсутствуют                         | данные отсутствуют   |
| Государственный регистратор    |               |  |  | ФГИС ЕГРН  |
| полное наименование должности  |               |  | подпись                                    | инициалы, фамилия  |

М.П.

Раздел 4.2

Выписка из Единого государственного реестра недвижимости об объекте недвижимости  
Сведения о частях земельного участка

| Земельный участок              |               |  |  |  |
|--------------------------------|---------------|--|--|--|
| (вид объекта недвижимости)     |               |  |  |  |
| Лист № ____ Раздела <b>4.2</b> |               | Всего листов раздела <b>4.2</b> : ____ |  | Всего разделов: ____   |
| 30.09.2021 № 99/2021/420826151 |               |  |  |  |
| Кадастровый номер:             |               |  | 02:22:000000:157 (единое землепользование) |  |
| Номер точки                    | Координаты, м |  | Описание закрепления на местности          | Средняя квадратическая погрешность определения координат характерных точек границы части земельного участка, м |
|                                | X             | Y                                      |  |  |
| 1                              | 2             | 3                                      | 4  | 5  |
| 255                            | 736221.56     | 1300000.36                             | данные отсутствуют                         | данные отсутствуют   |
| 256                            | 736219.63     | 1299999.24                             | данные отсутствуют                         | данные отсутствуют   |
| 256                            | 736219.63     | 1299999.24                             | данные отсутствуют                         | данные отсутствуют   |
| 257                            | 736219.59     | 1299999.2                              | данные отсутствуют                         | данные отсутствуют   |
| 257                            | 736219.59     | 1299999.2                              | данные отсутствуют                         | данные отсутствуют   |
| 258                            | 736219.58     | 1299999.15                             | данные отсутствуют                         | данные отсутствуют   |
| 258                            | 736219.58     | 1299999.15                             | данные отсутствуют                         | данные отсутствуют   |
| 259                            | 736219.59     | 1299999.1                              | данные отсутствуют                         | данные отсутствуют   |
| 259                            | 736219.59     | 1299999.1                              | данные отсутствуют                         | данные отсутствуют   |
| 260                            | 736220.72     | 1299997.17                             | данные отсутствуют                         | данные отсутствуют   |
| 260                            | 736220.72     | 1299997.17                             | данные отсутствуют                         | данные отсутствуют   |
| 261                            | 736220.76     | 1299997.13                             | данные отсутствуют                         | данные отсутствуют   |
| 261                            | 736220.76     | 1299997.13                             | данные отсутствуют                         | данные отсутствуют   |
| 262                            | 736220.81     | 1299997.12                             | данные отсутствуют                         | данные отсутствуют   |
| 262                            | 736220.81     | 1299997.12                             | данные отсутствуют                         | данные отсутствуют   |
| 263                            | 736220.86     | 1299997.13                             | данные отсутствуют                         | данные отсутствуют   |
| 263                            | 736220.86     | 1299997.13                             | данные отсутствуют                         | данные отсутствуют   |
| Государственный регистратор    |               |  |  | ФГИС ЕГРН  |
| полное наименование должности  |               |  | подпись                                    | инициалы, фамилия  |

М.П.

|                                       |  |   |                            |
|---------------------------------------|--|---|----------------------------|
| <b>Земельный участок</b>              |  |   |                            |
| (вид объекта недвижимости)            |  |   |                            |
| Лист № ____ Раздела <b>4.2</b>        | Всего листов раздела <b>4.2</b> : ____ | Всего разделов: ____                              | Всего листов выписки: ____ |
| <b>30.09.2021 № 99/2021/420826151</b> |  |   |                            |
| Кадастровый номер:                    |  | <b>02:22:000000:157 (единое землепользование)</b> |                            |

| Номер точки | Координаты, м |            | Описание закрепления на местности | Средняя квадратическая погрешность определения координат характерных точек границы части земельного участка, м |
|-------------|---------------|------------|-----------------------------------|--|
|             | X             | Y          |                                   |  |
| 1           | 2             | 3          | 4                                 | 5  |
| 264         | 736222.79     | 1299998.25 | данные отсутствуют                | данные отсутствуют   |
| 264         | 736222.79     | 1299998.25 | данные отсутствуют                | данные отсутствуют   |
| 265         | 736222.83     | 1299998.29 | данные отсутствуют                | данные отсутствуют   |
| 265         | 736222.83     | 1299998.29 | данные отсутствуют                | данные отсутствуют   |
| 266         | 736222.84     | 1299998.34 | данные отсутствуют                | данные отсутствуют   |
| 266         | 736222.84     | 1299998.34 | данные отсутствуют                | данные отсутствуют   |
| 267         | 736222.83     | 1299998.39 | данные отсутствуют                | данные отсутствуют   |
| 267         | 736222.83     | 1299998.39 | данные отсутствуют                | данные отсутствуют   |
| 268         | 736221.7      | 1300000.32 | данные отсутствуют                | данные отсутствуют   |
| 268         | 736221.7      | 1300000.32 | данные отсутствуют                | данные отсутствуют   |
| 269         | 736221.66     | 1300000.36 | данные отсутствуют                | данные отсутствуют   |
| 269         | 736221.66     | 1300000.36 | данные отсутствуют                | данные отсутствуют   |
| 271         | 736097.53     | 1300202.99 | данные отсутствуют                | данные отсутствуют   |
| 271         | 736097.53     | 1300202.99 | данные отсутствуют                | данные отсутствуют   |
| 272         | 736095.61     | 1300201.86 | данные отсутствуют                | данные отсутствуют   |
| 272         | 736095.61     | 1300201.86 | данные отсутствуют                | данные отсутствуют   |
| 273         | 736095.57     | 1300201.82 | данные отсутствуют                | данные отсутствуют   |

|                               |         |                   |
|-------------------------------|---------|-------------------|
| Государственный регистратор   |         | ФГИС ЕГРН         |
| полное наименование должности | подпись | инициалы, фамилия |

М.П.

|                                       |  |   |                            |
|---------------------------------------|--|---|----------------------------|
| <b>Земельный участок</b>              |  |   |                            |
| (вид объекта недвижимости)            |  |   |                            |
| Лист № ____ Раздела <b>4.2</b>        | Всего листов раздела <b>4.2</b> : ____ | Всего разделов: ____                              | Всего листов выписки: ____ |
| <b>30.09.2021 № 99/2021/420826151</b> |  |   |                            |
| Кадастровый номер:                    |  | <b>02:22:000000:157 (единое землепользование)</b> |                            |

| Номер точки | Координаты, м |            | Описание закрепления на местности | Средняя квадратическая погрешность определения координат характерных точек границы части земельного участка, м |
|-------------|---------------|------------|-----------------------------------|--|
|             | X             | Y          |                                   |  |
| 1           | 2             | 3          | 4                                 | 5  |
| 273         | 736095.57     | 1300201.82 | данные отсутствуют                | данные отсутствуют   |
| 274         | 736095.56     | 1300201.77 | данные отсутствуют                | данные отсутствуют   |
| 274         | 736095.56     | 1300201.77 | данные отсутствуют                | данные отсутствуют   |
| 275         | 736095.57     | 1300201.72 | данные отсутствуют                | данные отсутствуют   |
| 275         | 736095.57     | 1300201.72 | данные отсутствуют                | данные отсутствуют   |
| 276         | 736096.71     | 1300199.79 | данные отсутствуют                | данные отсутствуют   |
| 276         | 736096.71     | 1300199.79 | данные отсутствуют                | данные отсутствуют   |
| 277         | 736096.75     | 1300199.75 | данные отсутствуют                | данные отсутствуют   |
| 277         | 736096.75     | 1300199.75 | данные отсутствуют                | данные отсутствуют   |
| 278         | 736096.8      | 1300199.74 | данные отсутствуют                | данные отсутствуют   |
| 278         | 736096.8      | 1300199.74 | данные отсутствуют                | данные отсутствуют   |
| 279         | 736096.85     | 1300199.75 | данные отсутствуют                | данные отсутствуют   |
| 279         | 736096.85     | 1300199.75 | данные отсутствуют                | данные отсутствуют   |
| 280         | 736098.77     | 1300200.89 | данные отсутствуют                | данные отсутствуют   |
| 280         | 736098.77     | 1300200.89 | данные отсутствуют                | данные отсутствуют   |
| 281         | 736098.81     | 1300200.93 | данные отсутствуют                | данные отсутствуют   |
| 281         | 736098.81     | 1300200.93 | данные отсутствуют                | данные отсутствуют   |

|                               |         |                   |
|-------------------------------|---------|-------------------|
| Государственный регистратор   |         | ФГИС ЕГРН         |
| полное наименование должности | подпись | инициалы, фамилия |

М.П.

| Земельный участок              |               |  |  |  |
|--------------------------------|---------------|--|--|--|
| (вид объекта недвижимости)     |               |  |  |  |
| Лист № ____ Раздела <b>4.2</b> |               | Всего листов раздела <b>4.2</b> : ____ |  | Всего разделов: ____   |
| 30.09.2021 № 99/2021/420826151 |               |  |  |  |
| Кадастровый номер:             |               |  | 02:22:000000:157 (единое землепользование) |  |
| Номер точки                    | Координаты, м |  | Описание закрепления на местности          | Средняя квадратическая погрешность определения координат характерных точек границы части земельного участка, м |
|                                | X             | Y                                      |  |  |
| 1                              | 2             | 3                                      | 4  | 5  |
| 282                            | 736098.82     | 1300200.98                             | данные отсутствуют                         | данные отсутствуют   |
| 282                            | 736098.82     | 1300200.98                             | данные отсутствуют                         | данные отсутствуют   |
| 283                            | 736098.81     | 1300201.03                             | данные отсутствуют                         | данные отсутствуют   |
| 283                            | 736098.81     | 1300201.03                             | данные отсутствуют                         | данные отсутствуют   |
| 284                            | 736097.67     | 1300202.95                             | данные отсутствуют                         | данные отсутствуют   |
| 284                            | 736097.67     | 1300202.95                             | данные отсутствуют                         | данные отсутствуют   |
| 285                            | 736097.63     | 1300202.99                             | данные отсутствуют                         | данные отсутствуют   |
| 285                            | 736097.63     | 1300202.99                             | данные отсутствуют                         | данные отсутствуют   |
| 286                            | 736329.53     | 1299796.15                             | данные отсутствуют                         | данные отсутствуют   |
| 286                            | 736329.53     | 1299796.15                             | данные отсутствуют                         | данные отсутствуют   |
| 287                            | 736329.49     | 1299796.14                             | данные отсутствуют                         | данные отсутствуют   |
| 287                            | 736329.49     | 1299796.14                             | данные отсутствуют                         | данные отсутствуют   |
| 288                            | 736327.48     | 1299795.16                             | данные отсутствуют                         | данные отсутствуют   |
| 288                            | 736327.48     | 1299795.16                             | данные отсутствуют                         | данные отсутствуют   |
| 289                            | 736327.47     | 1299795.16                             | данные отсутствуют                         | данные отсутствуют   |
| 289                            | 736327.47     | 1299795.16                             | данные отсутствуют                         | данные отсутствуют   |
| 290                            | 736327.43     | 1299795.12                             | данные отсутствуют                         | данные отсутствуют   |
| Государственный регистратор    |               |  |  | ФГИС ЕГРН  |
| полное наименование должности  |               |  | подпись                                    | инициалы, фамилия  |

М.П.

Раздел 4.2

Выписка из Единого государственного реестра недвижимости об объекте недвижимости  
Сведения о частях земельного участка

| Земельный участок              |               |  |  |  |
|--------------------------------|---------------|--|--|--|
| (вид объекта недвижимости)     |               |  |  |  |
| Лист № ____ Раздела <b>4.2</b> |               | Всего листов раздела <b>4.2</b> : ____ |  | Всего разделов: ____   |
| 30.09.2021 № 99/2021/420826151 |               |  |  |  |
| Кадастровый номер:             |               |  | 02:22:000000:157 (единое землепользование) |  |
| Номер точки                    | Координаты, м |  | Описание закрепления на местности          | Средняя квадратическая погрешность определения координат характерных точек границы части земельного участка, м |
|                                | X             | Y                                      |  |  |
| 1                              | 2             | 3                                      | 4  | 5  |
| 290                            | 736327.43     | 1299795.12                             | данные отсутствуют                         | данные отсутствуют   |
| 291                            | 736327.42     | 1299795.07                             | данные отсутствуют                         | данные отсутствуют   |
| 291                            | 736327.42     | 1299795.07                             | данные отсутствуют                         | данные отсутствуют   |
| 292                            | 736327.43     | 1299795.03                             | данные отсутствуют                         | данные отсутствуют   |
| 292                            | 736327.43     | 1299795.03                             | данные отсутствуют                         | данные отсутствуют   |
| 293                            | 736328.41     | 1299793.02                             | данные отсутствуют                         | данные отсутствуют   |
| 293                            | 736328.41     | 1299793.02                             | данные отсутствуют                         | данные отсутствуют   |
| 294                            | 736328.41     | 1299793.01                             | данные отсутствуют                         | данные отсутствуют   |
| 294                            | 736328.41     | 1299793.01                             | данные отсутствуют                         | данные отсутствуют   |
| 295                            | 736328.45     | 1299792.97                             | данные отсутствуют                         | данные отсутствуют   |
| 295                            | 736328.45     | 1299792.97                             | данные отсутствуют                         | данные отсутствуют   |
| 296                            | 736328.5      | 1299792.96                             | данные отсутствуют                         | данные отсутствуют   |
| 296                            | 736328.5      | 1299792.96                             | данные отсутствуют                         | данные отсутствуют   |
| 297                            | 736328.54     | 1299792.97                             | данные отсутствуют                         | данные отсутствуют   |
| 297                            | 736328.54     | 1299792.97                             | данные отсутствуют                         | данные отсутствуют   |
| 298                            | 736330.55     | 1299793.94                             | данные отсутствуют                         | данные отсутствуют   |
| 298                            | 736330.55     | 1299793.94                             | данные отсутствуют                         | данные отсутствуют   |
| Государственный регистратор    |               |  |  | ФГИС ЕГРН  |
| полное наименование должности  |               |  | подпись                                    | инициалы, фамилия  |

М.П.

| Земельный участок              |               |  |  |  |
|--------------------------------|---------------|--|--|--|
| (вид объекта недвижимости)     |               |  |  |  |
| Лист № ____ Раздела <b>4.2</b> |               | Всего листов раздела <b>4.2</b> : ____ |  | Всего разделов: ____   |
| 30.09.2021 № 99/2021/420826151 |               |  |  |  |
| Кадастровый номер:             |               |  | 02:22:000000:157 (единое землепользование) |  |
| Номер точки                    | Координаты, м |  | Описание закрепления на местности          | Средняя квадратическая погрешность определения координат характерных точек границы части земельного участка, м |
|                                | X             | Y                                      |  |  |
| 1                              | 2             | 3                                      | 4  | 5  |
| 299                            | 736330.56     | 1299793.94                             | данные отсутствуют                         | данные отсутствуют   |
| 299                            | 736330.56     | 1299793.94                             | данные отсутствуют                         | данные отсутствуют   |
| 300                            | 736330.6      | 1299793.98                             | данные отсутствуют                         | данные отсутствуют   |
| 300                            | 736330.6      | 1299793.98                             | данные отсутствуют                         | данные отсутствуют   |
| 301                            | 736330.61     | 1299794.03                             | данные отсутствуют                         | данные отсутствуют   |
| 301                            | 736330.61     | 1299794.03                             | данные отсутствуют                         | данные отсутствуют   |
| 302                            | 736330.6      | 1299794.07                             | данные отсутствуют                         | данные отсутствуют   |
| 302                            | 736330.6      | 1299794.07                             | данные отсутствуют                         | данные отсутствуют   |
| 303                            | 736329.62     | 1299796.09                             | данные отсутствуют                         | данные отсутствуют   |
| 303                            | 736329.62     | 1299796.09                             | данные отсутствуют                         | данные отсутствуют   |
| 304                            | 736329.62     | 1299796.1                              | данные отсутствуют                         | данные отсутствуют   |
| 304                            | 736329.62     | 1299796.1                              | данные отсутствуют                         | данные отсутствуют   |
| 305                            | 736329.58     | 1299796.14                             | данные отсутствуют                         | данные отсутствуют   |
| 305                            | 736329.58     | 1299796.14                             | данные отсутствуют                         | данные отсутствуют   |
| 306                            | 736157.87     | 1300101.08                             | данные отсутствуют                         | данные отсутствуют   |
| 306                            | 736157.87     | 1300101.08                             | данные отсутствуют                         | данные отсутствуют   |
| 307                            | 736157.82     | 1300101.07                             | данные отсутствуют                         | данные отсутствуют   |
| Государственный регистратор    |               |  |  | ФГИС ЕГРН  |
| полное наименование должности  |               |  | подпись                                    | инициалы, фамилия  |

М.П.

| Земельный участок              |               |  |  |  |
|--------------------------------|---------------|--|--|--|
| (вид объекта недвижимости)     |               |  |  |  |
| Лист № ____ Раздела <b>4.2</b> |               | Всего листов раздела <b>4.2</b> : ____ |  | Всего разделов: ____   |
| 30.09.2021 № 99/2021/420826151 |               |  |  |  |
| Кадастровый номер:             |               |  | 02:22:000000:157 (единое землепользование) |  |
| Номер точки                    | Координаты, м |  | Описание закрепления на местности          | Средняя квадратическая погрешность определения координат характерных точек границы части земельного участка, м |
|                                | X             | Y                                      |  |  |
| 1                              | 2             | 3                                      | 4  | 5  |
| 307                            | 736157.82     | 1300101.07                             | данные отсутствуют                         | данные отсутствуют   |
| 308                            | 736157.82     | 1300101.06                             | данные отсутствуют                         | данные отсутствуют   |
| 308                            | 736157.82     | 1300101.06                             | данные отсутствуют                         | данные отсутствуют   |
| 309                            | 736155.93     | 1300099.87                             | данные отсутствуют                         | данные отсутствуют   |
| 309                            | 736155.93     | 1300099.87                             | данные отсутствуют                         | данные отсутствуют   |
| 310                            | 736155.9      | 1300099.84                             | данные отсутствуют                         | данные отсутствуют   |
| 310                            | 736155.9      | 1300099.84                             | данные отсутствуют                         | данные отсутствуют   |
| 311                            | 736155.88     | 1300099.79                             | данные отсутствуют                         | данные отсутствуют   |
| 311                            | 736155.88     | 1300099.79                             | данные отсутствуют                         | данные отсутствуют   |
| 312                            | 736155.9      | 1300099.74                             | данные отсутствуют                         | данные отсутствуют   |
| 312                            | 736155.9      | 1300099.74                             | данные отсутствуют                         | данные отсутствуют   |
| 313                            | 736157.09     | 1300097.85                             | данные отсутствуют                         | данные отсутствуют   |
| 313                            | 736157.09     | 1300097.85                             | данные отсутствуют                         | данные отсутствуют   |
| 314                            | 736157.12     | 1300097.81                             | данные отсутствуют                         | данные отсутствуют   |
| 314                            | 736157.12     | 1300097.81                             | данные отсутствуют                         | данные отсутствуют   |
| 315                            | 736157.17     | 1300097.8                              | данные отсутствуют                         | данные отсутствуют   |
| 315                            | 736157.17     | 1300097.8                              | данные отсутствуют                         | данные отсутствуют   |
| Государственный регистратор    |               |  |  | ФГИС ЕГРН  |
| полное наименование должности  |               |  | подпись                                    | инициалы, фамилия  |

М.П.

|                                       |  |   |                            |
|---------------------------------------|--|---|----------------------------|
| <b>Земельный участок</b>              |  |   |                            |
| (вид объекта недвижимости)            |  |   |                            |
| Лист № ____ Раздела <b>4.2</b>        | Всего листов раздела <b>4.2</b> : ____ | Всего разделов: ____                              | Всего листов выписки: ____ |
| <b>30.09.2021 № 99/2021/420826151</b> |  |   |                            |
| Кадастровый номер:                    |  | <b>02:22:000000:157 (единое землепользование)</b> |                            |

| Номер точки                   | Координаты, м |            | Описание закрепления на местности | Средняя квадратическая погрешность определения координат характерных точек границы части земельного участка, м |
|-------------------------------|---------------|------------|-----------------------------------|--|
|                               | X             | Y          |                                   |  |
| 1                             | 2             | 3          | 4                                 | 5  |
| 316                           | 736157.22     | 1300097.81 | данные отсутствуют                | данные отсутствуют   |
| 316                           | 736157.22     | 1300097.81 | данные отсутствуют                | данные отсутствуют   |
| 317                           | 736157.22     | 1300097.82 | данные отсутствуют                | данные отсутствуют   |
| 317                           | 736157.22     | 1300097.82 | данные отсутствуют                | данные отсутствуют   |
| 318                           | 736159.11     | 1300099.01 | данные отсутствуют                | данные отсутствуют   |
| 318                           | 736159.11     | 1300099.01 | данные отсутствуют                | данные отсутствуют   |
| 319                           | 736159.15     | 1300099.04 | данные отсутствуют                | данные отсутствуют   |
| 319                           | 736159.15     | 1300099.04 | данные отсутствуют                | данные отсутствуют   |
| 320                           | 736159.16     | 1300099.09 | данные отсутствуют                | данные отсутствуют   |
| 320                           | 736159.16     | 1300099.09 | данные отсутствуют                | данные отсутствуют   |
| 321                           | 736159.15     | 1300099.14 | данные отсутствуют                | данные отсутствуют   |
| 321                           | 736159.15     | 1300099.14 | данные отсутствуют                | данные отсутствуют   |
| 322                           | 736157.96     | 1300101.03 | данные отсутствуют                | данные отсутствуют   |
| 322                           | 736157.96     | 1300101.03 | данные отсутствуют                | данные отсутствуют   |
| 323                           | 736157.92     | 1300101.07 | данные отсутствуют                | данные отсутствуют   |
| 323                           | 736157.92     | 1300101.07 | данные отсутствуют                | данные отсутствуют   |
| 381                           | 736878.95     | 1298695.85 | данные отсутствуют                | данные отсутствуют   |
| Государственный регистратор   |               |            |                                   | ФГИС ЕГРН  |
| полное наименование должности |               |            | подпись                           | инициалы, фамилия  |

М.П.

Раздел 4.2

Выписка из Единого государственного реестра недвижимости об объекте недвижимости  
Сведения о частях земельного участка

|                                       |  |   |                            |
|---------------------------------------|--|---|----------------------------|
| <b>Земельный участок</b>              |  |   |                            |
| (вид объекта недвижимости)            |  |   |                            |
| Лист № ____ Раздела <b>4.2</b>        | Всего листов раздела <b>4.2</b> : ____ | Всего разделов: ____                              | Всего листов выписки: ____ |
| <b>30.09.2021 № 99/2021/420826151</b> |  |   |                            |
| Кадастровый номер:                    |  | <b>02:22:000000:157 (единое землепользование)</b> |                            |

| Номер точки                   | Координаты, м |            | Описание закрепления на местности | Средняя квадратическая погрешность определения координат характерных точек границы части земельного участка, м |
|-------------------------------|---------------|------------|-----------------------------------|--|
|                               | X             | Y          |                                   |  |
| 1                             | 2             | 3          | 4                                 | 5  |
| 382                           | 736877.36     | 1298696.08 | данные отсутствуют                | данные отсутствуют   |
| 384                           | 736876.64     | 1298696.57 | данные отсутствуют                | данные отсутствуют   |
| 385                           | 736844.16     | 1298752.9  | данные отсутствуют                | данные отсутствуют   |
| 386                           | 736806.29     | 1298836.69 | данные отсутствуют                | данные отсутствуют   |
| 387                           | 736805.92     | 1298837.45 | данные отсутствуют                | данные отсутствуют   |
| 388                           | 736805.42     | 1298838.14 | данные отсутствуют                | данные отсутствуют   |
| 389                           | 736805.03     | 1298838.22 | данные отсутствуют                | данные отсутствуют   |
| 390                           | 736795.67     | 1298837.4  | данные отсутствуют                | данные отсутствуют   |
| 391                           | 736793.13     | 1298843.65 | данные отсутствуют                | данные отсутствуют   |
| 392                           | 736762.54     | 1298832.48 | данные отсутствуют                | данные отсутствуют   |
| 393                           | 736773.04     | 1298807.21 | данные отсутствуют                | данные отсутствуют   |
| 454                           | 737588.67     | 1297261.67 | данные отсутствуют                | данные отсутствуют   |
| 455                           | 737549.83     | 1297358.07 | данные отсутствуют                | данные отсутствуют   |
| 456                           | 737548.68     | 1297357.01 | данные отсутствуют                | данные отсутствуют   |
| 457                           | 737546.17     | 1297353.91 | данные отсутствуют                | данные отсутствуют   |
| 458                           | 737540.38     | 1297369.92 | данные отсутствуют                | данные отсутствуют   |
| 459                           | 737542.32     | 1297374.24 | данные отсутствуют                | данные отсутствуют   |
| Государственный регистратор   |               |            |                                   | ФГИС ЕГРН  |
| полное наименование должности |               |            | подпись                           | инициалы, фамилия  |

М.П.

|                                       |  |   |                            |
|---------------------------------------|--|---|----------------------------|
| <b>Земельный участок</b>              |  |   |                            |
| (вид объекта недвижимости)            |  |   |                            |
| Лист № ____ Раздела <b>4.2</b>        | Всего листов раздела <b>4.2</b> : ____ | Всего разделов: ____                              | Всего листов выписки: ____ |
| <b>30.09.2021 № 99/2021/420826151</b> |  |   |                            |
| Кадастровый номер:                    |  | <b>02:22:000000:157 (единое землепользование)</b> |                            |

| Номер точки | Координаты, м |            | Описание закрепления на местности | Средняя квадратическая погрешность определения координат характерных точек границы части земельного участка, м |
|-------------|---------------|------------|-----------------------------------|--|
|             | X             | Y          |                                   |  |
| 1           | 2             | 3          | 4                                 | 5  |
| 460         | 737542.8      | 1297375.49 | данные отсутствуют                | данные отсутствуют   |
| 461         | 737508.2      | 1297461.38 | данные отсутствуют                | данные отсутствуют   |
| 462         | 737501.33     | 1297478.77 | данные отсутствуют                | данные отсутствуют   |
| 463         | 737436.62     | 1297640.52 | данные отсутствуют                | данные отсутствуют   |
| 464         | 737421.81     | 1297675.72 | данные отсутствуют                | данные отсутствуют   |
| 465         | 737395.6      | 1297740.05 | данные отсутствуют                | данные отсутствуют   |
| 466         | 737363.17     | 1297818.05 | данные отсутствуют                | данные отсутствуют   |
| 467         | 737338.86     | 1297876.29 | данные отсутствуют                | данные отсутствуют   |
| 468         | 737310.35     | 1297945.11 | данные отсутствуют                | данные отсутствуют   |
| 469         | 737283.14     | 1298013.2  | данные отсутствуют                | данные отсутствуют   |
| 470         | 737256.87     | 1298075.52 | данные отсутствуют                | данные отсутствуют   |
| 471         | 737231.01     | 1298137.89 | данные отсутствуют                | данные отсутствуют   |
| 472         | 737225.74     | 1298150.93 | данные отсутствуют                | данные отсутствуют   |
| 473         | 737180.45     | 1298249.62 | данные отсутствуют                | данные отсутствуют   |
| 474         | 737180.22     | 1298250.06 | данные отсутствуют                | данные отсутствуют   |
| 475         | 737144.31     | 1298297.1  | данные отсутствуют                | данные отсутствуют   |
| 476         | 737101.83     | 1298353.59 | данные отсутствуют                | данные отсутствуют   |

|                               |         |                   |
|-------------------------------|---------|-------------------|
| Государственный регистратор   |         | ФГИС ЕГРН         |
| полное наименование должности | подпись | инициалы, фамилия |

М.П.

|                                       |  |   |                            |
|---------------------------------------|--|---|----------------------------|
| <b>Земельный участок</b>              |  |   |                            |
| (вид объекта недвижимости)            |  |   |                            |
| Лист № ____ Раздела <b>4.2</b>        | Всего листов раздела <b>4.2</b> : ____ | Всего разделов: ____                              | Всего листов выписки: ____ |
| <b>30.09.2021 № 99/2021/420826151</b> |  |   |                            |
| Кадастровый номер:                    |  | <b>02:22:000000:157 (единое землепользование)</b> |                            |

| Номер точки | Координаты, м |            | Описание закрепления на местности | Средняя квадратическая погрешность определения координат характерных точек границы части земельного участка, м |
|-------------|---------------|------------|-----------------------------------|--|
|             | X             | Y          |                                   |  |
| 1           | 2             | 3          | 4                                 | 5  |
| 477         | 737099.84     | 1298355.17 | данные отсутствуют                | данные отсутствуют   |
| 478         | 737098.1      | 1298354.85 | данные отсутствуют                | данные отсутствуют   |
| 479         | 737096.76     | 1298354.85 | данные отсутствуют                | данные отсутствуют   |
| 480         | 737096.26     | 1298354.98 | данные отсутствуют                | данные отсутствуют   |
| 481         | 737096.07     | 1298355.12 | данные отсутствуют                | данные отсутствуют   |
| 482         | 737095.12     | 1298356.01 | данные отсутствуют                | данные отсутствуют   |
| 483         | 737094.94     | 1298356.25 | данные отсутствуют                | данные отсутствуют   |
| 484         | 737094.81     | 1298356.67 | данные отсутствуют                | данные отсутствуют   |
| 485         | 737094.73     | 1298357.74 | данные отсутствуют                | данные отсутствуют   |
| 486         | 737094.62     | 1298359.08 | данные отсутствуют                | данные отсутствуют   |
| 487         | 737094.64     | 1298359.36 | данные отсутствуют                | данные отсутствуют   |
| 488         | 737094.88     | 1298360.56 | данные отсутствуют                | данные отсутствуют   |
| 489         | 737094.76     | 1298361.55 | данные отсутствуют                | данные отсутствуют   |
| 490         | 737078.62     | 1298381.17 | данные отсутствуют                | данные отсутствуют   |
| 491         | 737075.02     | 1298384.89 | данные отсутствуют                | данные отсутствуют   |
| 492         | 737072.22     | 1298385.59 | данные отсутствуют                | данные отсутствуют   |
| 493         | 737068.39     | 1298385.46 | данные отсутствуют                | данные отсутствуют   |

|                               |         |                   |
|-------------------------------|---------|-------------------|
| Государственный регистратор   |         | ФГИС ЕГРН         |
| полное наименование должности | подпись | инициалы, фамилия |

М.П.

|                                       |  |   |                            |
|---------------------------------------|--|---|----------------------------|
| <b>Земельный участок</b>              |  |   |                            |
| (вид объекта недвижимости)            |  |   |                            |
| Лист № ____ Раздела <b>4.2</b>        | Всего листов раздела <b>4.2</b> : ____ | Всего разделов: ____                              | Всего листов выписки: ____ |
| <b>30.09.2021 № 99/2021/420826151</b> |  |   |                            |
| Кадастровый номер:                    |  | <b>02:22:000000:157 (единое землепользование)</b> |                            |

| Номер точки                   | Координаты, м |            | Описание закрепления на местности | Средняя квадратическая погрешность определения координат характерных точек границы части земельного участка, м |
|-------------------------------|---------------|------------|-----------------------------------|--|
|                               | X             | Y          |                                   |  |
| 1                             | 2             | 3          | 4                                 | 5  |
| 494                           | 737068.15     | 1298385.48 | данные отсутствуют                | данные отсутствуют   |
| 495                           | 737066.52     | 1298385.82 | данные отсутствуют                | данные отсутствуют   |
| 496                           | 737066.23     | 1298385.94 | данные отсутствуют                | данные отсутствуют   |
| 497                           | 737066.01     | 1298386.11 | данные отсутствуют                | данные отсутствуют   |
| 498                           | 737062.18     | 1298390.15 | данные отсутствуют                | данные отсутствуют   |
| 499                           | 737062.04     | 1298390.34 | данные отсутствуют                | данные отсутствуют   |
| 500                           | 737058.92     | 1298396.17 | данные отсутствуют                | данные отсутствуют   |
| 501                           | 737058.82     | 1298396.41 | данные отсутствуют                | данные отсутствуют   |
| 502                           | 737058.39     | 1298398.25 | данные отсутствуют                | данные отсутствуют   |
| 503                           | 737058.5      | 1298398.98 | данные отсутствуют                | данные отсутствуют   |
| 504                           | 737059.47     | 1298400.51 | данные отсутствуют                | данные отсутствуют   |
| 505                           | 737061.23     | 1298402.48 | данные отсутствуют                | данные отсутствуют   |
| 506                           | 737061.42     | 1298402.64 | данные отсутствуют                | данные отсутствуют   |
| 507                           | 737062.42     | 1298403.32 | данные отсутствуют                | данные отсутствуют   |
| 508                           | 737062.79     | 1298404.13 | данные отсутствуют                | данные отсутствуют   |
| 509                           | 737062.82     | 1298404.58 | данные отсутствуют                | данные отсутствуют   |
| 510                           | 737062.09     | 1298405.88 | данные отсутствуют                | данные отсутствуют   |
| Государственный регистратор   |               |            |                                   | ФГИС ЕГРН  |
| полное наименование должности |               |            | подпись                           | инициалы, фамилия  |

М.П.

Раздел 4.2

Выписка из Единого государственного реестра недвижимости об объекте недвижимости  
Сведения о частях земельного участка

|                                       |  |   |                            |
|---------------------------------------|--|---|----------------------------|
| <b>Земельный участок</b>              |  |   |                            |
| (вид объекта недвижимости)            |  |   |                            |
| Лист № ____ Раздела <b>4.2</b>        | Всего листов раздела <b>4.2</b> : ____ | Всего разделов: ____                              | Всего листов выписки: ____ |
| <b>30.09.2021 № 99/2021/420826151</b> |  |   |                            |
| Кадастровый номер:                    |  | <b>02:22:000000:157 (единое землепользование)</b> |                            |

| Номер точки                   | Координаты, м |            | Описание закрепления на местности | Средняя квадратическая погрешность определения координат характерных точек границы части земельного участка, м |
|-------------------------------|---------------|------------|-----------------------------------|--|
|                               | X             | Y          |                                   |  |
| 1                             | 2             | 3          | 4                                 | 5  |
| 512                           | 737033.08     | 1298441.41 | данные отсутствуют                | данные отсутствуют   |
| 513                           | 737012.39     | 1298474.23 | данные отсутствуют                | данные отсутствуют   |
| 514                           | 737008.53     | 1298479.44 | данные отсутствуют                | данные отсутствуют   |
| 515                           | 737006.04     | 1298479.69 | данные отсутствуют                | данные отсутствуют   |
| 516                           | 737002.79     | 1298478.87 | данные отсутствуют                | данные отсутствуют   |
| 517                           | 736999.75     | 1298478.4  | данные отсутствуют                | данные отсутствуют   |
| 518                           | 736995.27     | 1298486.92 | данные отсутствуют                | данные отсутствуют   |
| 520                           | 736997.67     | 1298490.48 | данные отсутствуют                | данные отсутствуют   |
| 521                           | 736997.67     | 1298491.74 | данные отсутствуют                | данные отсутствуют   |
| 523                           | 736996.3      | 1298494.9  | данные отсутствуют                | данные отсутствуют   |
| 524                           | 736982.45     | 1298517.33 | данные отсутствуют                | данные отсутствуют   |
| 525                           | 736966.01     | 1298546.02 | данные отсутствуют                | данные отсутствуют   |
| 526                           | 736944.38     | 1298585.11 | данные отсутствуют                | данные отсутствуют   |
| 527                           | 736923.98     | 1298616.57 | данные отсутствуют                | данные отсутствуют   |
| 528                           | 736922.73     | 1298618.27 | данные отсутствуют                | данные отсутствуют   |
| 529                           | 736921.59     | 1298618.7  | данные отсутствуют                | данные отсутствуют   |
| 530                           | 736917.35     | 1298617.53 | данные отсутствуют                | данные отсутствуют   |
| Государственный регистратор   |               |            |                                   | ФГИС ЕГРН  |
| полное наименование должности |               |            | подпись                           | инициалы, фамилия  |

М.П.



|                                       |  |   |                            |
|---------------------------------------|--|---|----------------------------|
| <b>Земельный участок</b>              |  |   |                            |
| (вид объекта недвижимости)            |  |   |                            |
| Лист № ____ Раздела <b>4.2</b>        | Всего листов раздела <b>4.2</b> : ____ | Всего разделов: ____                              | Всего листов выписки: ____ |
| <b>30.09.2021 № 99/2021/420826151</b> |  |   |                            |
| Кадастровый номер:                    |  | <b>02:22:000000:157 (единое землепользование)</b> |                            |

| Номер точки                   | Координаты, м |            | Описание закрепления на местности | Средняя квадратическая погрешность определения координат характерных точек границы части земельного участка, м |
|-------------------------------|---------------|------------|-----------------------------------|--|
|                               | X             | Y          |                                   |  |
| 1                             | 2             | 3          | 4                                 | 5  |
| 531                           | 736916.96     | 1298617.39 | данные отсутствуют                | данные отсутствуют   |
| 532                           | 736907.88     | 1298632.48 | данные отсутствуют                | данные отсутствуют   |
| 533                           | 736911.37     | 1298636.58 | данные отсутствуют                | данные отсутствуют   |
| 534                           | 736911.65     | 1298637.67 | данные отсутствуют                | данные отсутствуют   |
| 535                           | 736910.88     | 1298639.63 | данные отсутствуют                | данные отсутствуют   |
| 536                           | 736907.75     | 1298643.87 | данные отсутствуют                | данные отсутствуют   |
| 537                           | 736894.21     | 1298663.25 | данные отсутствуют                | данные отсутствуют   |
| 538                           | 736892.54     | 1298664.86 | данные отсутствуют                | данные отсутствуют   |
| 539                           | 736872.32     | 1298689.62 | данные отсутствуют                | данные отсутствуют   |
| 540                           | 736864.64     | 1298686.05 | данные отсутствуют                | данные отсутствуют   |
| 541                           | 736844.76     | 1298674.67 | данные отсутствуют                | данные отсутствуют   |
| 830                           | 737532.54     | 1297299.75 | данные отсутствуют                | данные отсутствуют   |
| 1128                          | 737609.36     | 1294784.29 | данные отсутствуют                | данные отсутствуют   |
| 1129                          | 737643.73     | 1294756.53 | данные отсутствуют                | данные отсутствуют   |
| 1130                          | 737630.97     | 1294785.96 | данные отсутствуют                | данные отсутствуют   |
| 1257                          | 739166.86     | 1300324.55 | данные отсутствуют                | данные отсутствуют   |
| 1258                          | 739150.41     | 1300305.11 | данные отсутствуют                | данные отсутствуют   |
| Государственный регистратор   |               |            |                                   | ФГИС ЕГРН  |
| полное наименование должности |               |            | подпись                           | инициалы, фамилия  |

М.П.

|                                       |  |   |                            |
|---------------------------------------|--|---|----------------------------|
| <b>Земельный участок</b>              |  |   |                            |
| (вид объекта недвижимости)            |  |   |                            |
| Лист № ____ Раздела <b>4.2</b>        | Всего листов раздела <b>4.2</b> : ____ | Всего разделов: ____                              | Всего листов выписки: ____ |
| <b>30.09.2021 № 99/2021/420826151</b> |  |   |                            |
| Кадастровый номер:                    |  | <b>02:22:000000:157 (единое землепользование)</b> |                            |

| Номер точки                   | Координаты, м |            | Описание закрепления на местности | Средняя квадратическая погрешность определения координат характерных точек границы части земельного участка, м |
|-------------------------------|---------------|------------|-----------------------------------|--|
|                               | X             | Y          |                                   |  |
| 1                             | 2             | 3          | 4                                 | 5  |
| 1262                          | 739122.51     | 1300141.53 | данные отсутствуют                | данные отсутствуют   |
| 1263                          | 739087.15     | 1300156.07 | данные отсутствуют                | данные отсутствуют   |
| 1267                          | 739004.78     | 1299973.36 | данные отсутствуют                | данные отсутствуют   |
| 1270                          | 739003.11     | 1299962.61 | данные отсутствуют                | данные отсутствуют   |
| 1271                          | 739001.01     | 1299960.16 | данные отсутствуют                | данные отсутствуют   |
| 1276                          | 739096.82     | 1299810.37 | данные отсутствуют                | данные отсутствуют   |
| 1277                          | 739293.47     | 1299968.34 | данные отсутствуют                | данные отсутствуют   |
| 1279                          | 739489.28     | 1300123.24 | данные отсутствуют                | данные отсутствуют   |
| 1281                          | 739509.57     | 1300145.45 | данные отсутствуют                | данные отсутствуют   |
| 1282                          | 739581.83     | 1300224.55 | данные отсутствуют                | данные отсутствуют   |
| 1292                          | 740119.83     | 1300812.83 | данные отсутствуют                | данные отсутствуют   |
| 1407                          | 738681.87     | 1298798.89 | данные отсутствуют                | данные отсутствуют   |
| 1408                          | 738681.82     | 1298798.88 | данные отсутствуют                | данные отсутствуют   |
| 1409                          | 738681.81     | 1298798.87 | данные отсутствуют                | данные отсутствуют   |
| 1410                          | 738680.1      | 1298797.44 | данные отсутствуют                | данные отсутствуют   |
| 1411                          | 738680.08     | 1298797.41 | данные отсутствуют                | данные отсутствуют   |
| 1412                          | 738680.06     | 1298797.36 | данные отсутствуют                | данные отсутствуют   |
| Государственный регистратор   |               |            |                                   | ФГИС ЕГРН  |
| полное наименование должности |               |            | подпись                           | инициалы, фамилия  |

М.П.

| Земельный участок              |               |  |  |  |
|--------------------------------|---------------|--|--|--|
| (вид объекта недвижимости)     |               |  |  |  |
| Лист № ____ Раздела <b>4.2</b> |               | Всего листов раздела <b>4.2</b> : ____ |  | Всего разделов: ____   |
| 30.09.2021 № 99/2021/420826151 |               |  |  |  |
| Кадастровый номер:             |               |  | 02:22:000000:157 (единое землепользование) |  |
| Номер точки                    | Координаты, м |  | Описание закрепления на местности          | Средняя квадратическая погрешность определения координат характерных точек границы части земельного участка, м |
|                                | X             | Y                                      |  |  |
| 1                              | 2             | 3                                      | 4  | 5  |
| 1413                           | 738680.08     | 1298797.31                             | данные отсутствуют                         | данные отсутствуют   |
| 1414                           | 738680.08     | 1298797.3                              | данные отсутствуют                         | данные отсутствуют   |
| 1415                           | 738681.52     | 1298795.58                             | данные отсутствуют                         | данные отсутствуют   |
| 1416                           | 738681.55     | 1298795.55                             | данные отсутствуют                         | данные отсутствуют   |
| 1417                           | 738681.6      | 1298795.54                             | данные отсутствуют                         | данные отсутствуют   |
| 1418                           | 738681.65     | 1298795.55                             | данные отсутствуют                         | данные отсутствуют   |
| 1419                           | 738681.67     | 1298795.56                             | данные отсутствуют                         | данные отсутствуют   |
| 1421                           | 738683.4      | 1298797.03                             | данные отсутствуют                         | данные отсутствуют   |
| 1422                           | 738683.41     | 1298797.08                             | данные отсутствуют                         | данные отсутствуют   |
| 1423                           | 738683.4      | 1298797.13                             | данные отсутствуют                         | данные отсутствуют   |
| 1424                           | 738683.39     | 1298797.14                             | данные отсутствуют                         | данные отсутствуют   |
| 1425                           | 738681.95     | 1298798.85                             | данные отсутствуют                         | данные отсутствуют   |
| 1426                           | 738681.92     | 1298798.88                             | данные отсутствуют                         | данные отсутствуют   |
| 1427                           | 738762.15     | 1298714.55                             | данные отсутствуют                         | данные отсутствуют   |
| 1428                           | 738762.1      | 1298714.54                             | данные отсутствуют                         | данные отсутствуют   |
| 1429                           | 738762.09     | 1298714.53                             | данные отсутствуют                         | данные отсутствуют   |
| 1430                           | 738756.64     | 1298709.91                             | данные отсутствуют                         | данные отсутствуют   |
| Государственный регистратор    |               |  |  | ФГИС ЕГРН  |
| полное наименование должности  |               |  | подпись                                    | инициалы, фамилия  |

М.П.

Раздел 4.2

Выписка из Единого государственного реестра недвижимости об объекте недвижимости  
Сведения о частях земельного участка

| Земельный участок              |               |  |  |  |
|--------------------------------|---------------|--|--|--|
| (вид объекта недвижимости)     |               |  |  |  |
| Лист № ____ Раздела <b>4.2</b> |               | Всего листов раздела <b>4.2</b> : ____ |  | Всего разделов: ____   |
| 30.09.2021 № 99/2021/420826151 |               |  |  |  |
| Кадастровый номер:             |               |  | 02:22:000000:157 (единое землепользование) |  |
| Номер точки                    | Координаты, м |  | Описание закрепления на местности          | Средняя квадратическая погрешность определения координат характерных точек границы части земельного участка, м |
|                                | X             | Y                                      |  |  |
| 1                              | 2             | 3                                      | 4  | 5  |
| 1431                           | 738756.11     | 1298709.61                             | данные отсутствуют                         | данные отсутствуют   |
| 1432                           | 738748.08     | 1298712.05                             | данные отсутствуют                         | данные отсутствуют   |
| 1433                           | 738748.05     | 1298712.05                             | данные отсутствуют                         | данные отсутствуют   |
| 1436                           | 738747.96     | 1298711.98                             | данные отсутствуют                         | данные отсутствуют   |
| 1437                           | 738747.38     | 1298710.07                             | данные отсутствуют                         | данные отсутствуют   |
| 1438                           | 738747.37     | 1298710.04                             | данные отсутствуют                         | данные отсутствуют   |
| 1439                           | 738747.38     | 1298709.99                             | данные отсутствуют                         | данные отсутствуют   |
| 1440                           | 738747.42     | 1298709.95                             | данные отсутствуют                         | данные отсутствуют   |
| 1441                           | 738747.44     | 1298709.94                             | данные отсутствуют                         | данные отсутствуют   |
| 1442                           | 738755.43     | 1298707.51                             | данные отсутствуют                         | данные отсутствуют   |
| 1443                           | 738755.89     | 1298699.15                             | данные отсутствуют                         | данные отсутствуют   |
| 1444                           | 738755.9      | 1298699.11                             | данные отсутствуют                         | данные отсутствуют   |
| 1445                           | 738755.94     | 1298699.07                             | данные отсутствуют                         | данные отсутствуют   |
| 1446                           | 738755.99     | 1298699.06                             | данные отсутствуют                         | данные отсутствуют   |
| 1448                           | 738757.99     | 1298699.17                             | данные отсутствуют                         | данные отсутствуют   |
| 1449                           | 738758.04     | 1298699.18                             | данные отсутствуют                         | данные отсутствуют   |
| 1450                           | 738758.07     | 1298699.22                             | данные отсутствуют                         | данные отсутствуют   |
| Государственный регистратор    |               |  |  | ФГИС ЕГРН  |
| полное наименование должности  |               |  | подпись                                    | инициалы, фамилия  |

М.П.

|                                       |  |   |                            |
|---------------------------------------|--|---|----------------------------|
| <b>Земельный участок</b>              |  |   |                            |
| (вид объекта недвижимости)            |  |   |                            |
| Лист № ____ Раздела <b>4.2</b>        | Всего листов раздела <b>4.2</b> : ____ | Всего разделов: ____                              | Всего листов выписки: ____ |
| <b>30.09.2021 № 99/2021/420826151</b> |  |   |                            |
| Кадастровый номер:                    |  | <b>02:22:000000:157 (единое землепользование)</b> |                            |

| Номер точки | Координаты, м |            | Описание закрепления на местности | Средняя квадратическая погрешность определения координат характерных точек границы части земельного участка, м |
|-------------|---------------|------------|-----------------------------------|--|
|             | X             | Y          |                                   |  |
| 1           | 2             | 3          | 4                                 | 5  |
| 1451        | 738758.09     | 1298699.27 | данные отсутствуют                | данные отсутствуют   |
| 1452        | 738758.09     | 1298699.28 | данные отсутствуют                | данные отсутствуют   |
| 1453        | 738757.62     | 1298707.72 | данные отсутствуют                | данные отсутствуют   |
| 1454        | 738758.05     | 1298708.23 | данные отсутствуют                | данные отсутствуют   |
| 1460        | 738762.23     | 1298714.51 | данные отсутствуют                | данные отсутствуют   |
| 1461        | 738762.2      | 1298714.54 | данные отсутствуют                | данные отсутствуют   |
| 1462        | 739023.89     | 1299756.21 | данные отсутствуют                | данные отсутствуют   |
| 1463        | 739298.32     | 1299970.86 | данные отсутствуют                | данные отсутствуют   |
| 1464        | 739300.25     | 1299972.55 | данные отсутствуют                | данные отсутствуют   |
| 1465        | 739455.81     | 1300104.11 | данные отсутствуют                | данные отсутствуют   |
| 1466        | 739474.98     | 1300109.51 | данные отсутствуют                | данные отсутствуют   |
| 1467        | 739505.36     | 1300140.82 | данные отсутствуют                | данные отсутствуют   |
| 1468        | 739572.58     | 1300233.8  | данные отсутствуют                | данные отсутствуют   |
| 1469        | 739477.97     | 1300132.69 | данные отсутствуют                | данные отсутствуют   |
| 1470        | 739445.49     | 1300123.53 | данные отсутствуют                | данные отсутствуют   |
| 1471        | 739293.49     | 1299994.98 | данные отсутствуют                | данные отсутствуют   |
| 1472        | 739221.81     | 1300060.05 | данные отсутствуют                | данные отсутствуют   |

|                               |         |                   |
|-------------------------------|---------|-------------------|
| Государственный регистратор   |         | ФГИС ЕГРН         |
| полное наименование должности | подпись | инициалы, фамилия |

М.П.

|                                       |  |   |                            |
|---------------------------------------|--|---|----------------------------|
| <b>Земельный участок</b>              |  |   |                            |
| (вид объекта недвижимости)            |  |   |                            |
| Лист № ____ Раздела <b>4.2</b>        | Всего листов раздела <b>4.2</b> : ____ | Всего разделов: ____                              | Всего листов выписки: ____ |
| <b>30.09.2021 № 99/2021/420826151</b> |  |   |                            |
| Кадастровый номер:                    |  | <b>02:22:000000:157 (единое землепользование)</b> |                            |

| Номер точки | Координаты, м |            | Описание закрепления на местности | Средняя квадратическая погрешность определения координат характерных точек границы части земельного участка, м |
|-------------|---------------|------------|-----------------------------------|--|
|             | X             | Y          |                                   |  |
| 1           | 2             | 3          | 4                                 | 5  |
| 1473        | 739144.48     | 1300127.43 | данные отсутствуют                | данные отсутствуют   |
| 1474        | 739152.27     | 1300186.98 | данные отсутствуют                | данные отсутствуют   |
| 1475        | 739125.17     | 1300145.59 | данные отсутствуют                | данные отсутствуют   |
| 1476        | 739125.01     | 1300144.39 | данные отсутствуют                | данные отсутствуют   |
| 1477        | 739124.61     | 1300144.74 | данные отсутствуют                | данные отсутствуют   |
| 1478        | 739084.43     | 1300151.23 | данные отсутствуют                | данные отсутствуют   |
| 1479        | 739121.66     | 1300118.79 | данные отсутствуют                | данные отсутствуют   |
| 1480        | 739106.7      | 1300004.33 | данные отсутствуют                | данные отсутствуют   |
| 1481        | 739004.32     | 1299982.29 | данные отсутствуют                | данные отсутствуют   |
| 1482        | 739000.94     | 1299959.57 | данные отсутствуют                | данные отсутствуют   |
| 1483        | 739118.68     | 1299984.92 | данные отсутствуют                | данные отсутствуют   |
| 1484        | 739127.13     | 1299994.83 | данные отсутствуют                | данные отсутствуют   |
| 1485        | 739141.13     | 1300101.83 | данные отсутствуют                | данные отсутствуют   |
| 1486        | 739207.52     | 1300043.98 | данные отсутствуют                | данные отсутствуют   |
| 1487        | 739277.09     | 1299980.83 | данные отсутствуют                | данные отсутствуют   |
| 1488        | 739200.39     | 1299913.54 | данные отсутствуют                | данные отсутствуют   |
| 1489        | 739158.06     | 1299874.71 | данные отсутствуют                | данные отсутствуют   |

|                               |         |                   |
|-------------------------------|---------|-------------------|
| Государственный регистратор   |         | ФГИС ЕГРН         |
| полное наименование должности | подпись | инициалы, фамилия |

М.П.

| Земельный участок              |               |  |  |  |
|--------------------------------|---------------|--|--|--|
| (вид объекта недвижимости)     |               |  |  |  |
| Лист № ____ Раздела <b>4.2</b> |               | Всего листов раздела <b>4.2</b> : ____ |  | Всего разделов: ____   |
| 30.09.2021 № 99/2021/420826151 |               |  |  |  |
| Кадастровый номер:             |               |  | 02:22:000000:157 (единое землепользование) |  |
| Номер точки                    | Координаты, м |  | Описание закрепления на местности          | Средняя квадратическая погрешность определения координат характерных точек границы части земельного участка, м |
|                                | X             | Y                                      |  |  |
| 1                              | 2             | 3                                      | 4  | 5  |
| 1490                           | 739072.17     | 1299800.59                             | данные отсутствуют                         | данные отсутствуют   |
| 1491                           | 739039.03     | 1299771.51                             | данные отсутствуют                         | данные отсутствуют   |
| 1492                           | 738981.28     | 1299823.42                             | данные отсутствуют                         | данные отсутствуют   |
| 1493                           | 738974.55     | 1299800.56                             | данные отсутствуют                         | данные отсутствуют   |
| 1494                           | 739170.93     | 1300329.7                              | данные отсутствуют                         | данные отсутствуют   |
| 1495                           | 739144.97     | 1300296.96                             | данные отсутствуют                         | данные отсутствуют   |
| 1496                           | 739134.39     | 1300216.07                             | данные отсутствуют                         | данные отсутствуют   |
| 1497                           | 739152.68     | 1300190.14                             | данные отсутствуют                         | данные отсутствуют   |
| 1498                           | 740186.31     | 1300856.43                             | данные отсутствуют                         | данные отсутствуют   |
| 1499                           | 740175.25     | 1300876.02                             | данные отсутствуют                         | данные отсутствуют   |
| 1500                           | 740117.84     | 1300815.45                             | данные отсутствуют                         | данные отсутствуют   |
| 1501                           | 740134.1      | 1300801.35                             | данные отсутствуют                         | данные отсутствуют   |
| 1502                           | 739210.29     | 1300623.77                             | данные отсутствуют                         | данные отсутствуют   |
| 1503                           | 739238.09     | 1300658.07                             | данные отсутствуют                         | данные отсутствуют   |
| 1504                           | 739244.12     | 1300666.93                             | данные отсутствуют                         | данные отсутствуют   |
| 1505                           | 739401.3      | 1300867.86                             | данные отсутствуют                         | данные отсутствуют   |
| 1506                           | 739542.39     | 1301047.16                             | данные отсутствуют                         | данные отсутствуют   |
| Государственный регистратор    |               |  |  | ФГИС ЕГРН  |
| полное наименование должности  |               |  | подпись                                    | инициалы, фамилия  |

М.П.

Раздел 4.2

Выписка из Единого государственного реестра недвижимости об объекте недвижимости  
Сведения о частях земельного участка

| Земельный участок              |               |  |  |  |
|--------------------------------|---------------|--|--|--|
| (вид объекта недвижимости)     |               |  |  |  |
| Лист № ____ Раздела <b>4.2</b> |               | Всего листов раздела <b>4.2</b> : ____ |  | Всего разделов: ____   |
| 30.09.2021 № 99/2021/420826151 |               |  |  |  |
| Кадастровый номер:             |               |  | 02:22:000000:157 (единое землепользование) |  |
| Номер точки                    | Координаты, м |  | Описание закрепления на местности          | Средняя квадратическая погрешность определения координат характерных точек границы части земельного участка, м |
|                                | X             | Y                                      |  |  |
| 1                              | 2             | 3                                      | 4  | 5  |
| 1507                           | 739702.92     | 1301253.24                             | данные отсутствуют                         | данные отсутствуют   |
| 1508                           | 739782.74     | 1301356.06                             | данные отсутствуют                         | данные отсутствуют   |
| 1509                           | 739765.53     | 1301368.96                             | данные отсутствуют                         | данные отсутствуют   |
| 1510                           | 739685.95     | 1301266.44                             | данные отсутствуют                         | данные отсутствуют   |
| 1511                           | 739525.46     | 1301060.42                             | данные отсутствуют                         | данные отсутствуют   |
| 1512                           | 739384.38     | 1300881.13                             | данные отсутствуют                         | данные отсутствуют   |
| 1513                           | 739233.74     | 1300688.55                             | данные отсутствуют                         | данные отсутствуют   |
| 1514                           | 739224.81     | 1300675.83                             | данные отсутствуют                         | данные отсутствуют   |
| 1515                           | 739191.43     | 1300634.66                             | данные отсутствуют                         | данные отсутствуют   |
| 1516                           | 737399.7      | 1298259.99                             | данные отсутствуют                         | данные отсутствуют   |
| 1517                           | 737387.25     | 1298278.3                              | данные отсутствуют                         | данные отсутствуют   |
| 1518                           | 737342.46     | 1298261.59                             | данные отсутствуют                         | данные отсутствуют   |
| 1519                           | 737354.2      | 1298243.02                             | данные отсутствуют                         | данные отсутствуют   |
| 1520                           | 736717.87     | 1298370.53                             | данные отсутствуют                         | данные отсутствуют   |
| 1521                           | 736958.11     | 1298492.26                             | данные отсутствуют                         | данные отсутствуют   |
| 1522                           | 737016.1      | 1298482.11                             | данные отсутствуют                         | данные отсутствуют   |
| 1523                           | 737009.68     | 1298492.9                              | данные отсутствуют                         | данные отсутствуют   |
| Государственный регистратор    |               |  |  | ФГИС ЕГРН  |
| полное наименование должности  |               |  | подпись                                    | инициалы, фамилия  |

М.П.

|                                       |  |   |                            |
|---------------------------------------|--|---|----------------------------|
| <b>Земельный участок</b>              |  |   |                            |
| (вид объекта недвижимости)            |  |   |                            |
| Лист № ____ Раздела <b>4.2</b>        | Всего листов раздела <b>4.2</b> : ____ | Всего разделов: ____                              | Всего листов выписки: ____ |
| <b>30.09.2021 № 99/2021/420826151</b> |  |   |                            |
| Кадастровый номер:                    |  | <b>02:22:000000:157 (единое землепользование)</b> |                            |

| Номер точки | Координаты, м |            | Описание закрепления на местности | Средняя квадратическая погрешность определения координат характерных точек границы части земельного участка, м |
|-------------|---------------|------------|-----------------------------------|--|
|             | X             | Y          |                                   |  |
| 1           | 2             | 3          | 4                                 | 5  |
| 1524        | 737001.6      | 1298506.47 | данные отсутствуют                | данные отсутствуют   |
| 1525        | 736954.77     | 1298514.67 | данные отсутствуют                | данные отсутствуют   |
| 1526        | 736708.15     | 1298389.71 | данные отсутствуют                | данные отсутствуют   |
| 1527        | 738801.99     | 1298687.71 | данные отсутствуют                | данные отсутствуют   |
| 1528        | 738767.69     | 1298718.71 | данные отсутствуют                | данные отсутствуют   |
| 1529        | 738692.76     | 1298806.21 | данные отсутствуют                | данные отсутствуют   |
| 1530        | 738615.28     | 1298898.31 | данные отсутствуют                | данные отсутствуют   |
| 1531        | 738613.73     | 1298900.24 | данные отсутствуют                | данные отсутствуют   |
| 1532        | 738589.88     | 1298875.68 | данные отсутствуют                | данные отсутствуют   |
| 1533        | 738666.79     | 1298784.27 | данные отсутствуют                | данные отсутствуют   |
| 1534        | 738742.58     | 1298695.76 | данные отсутствуют                | данные отсутствуют   |
| 1535        | 738782.55     | 1298659.59 | данные отсутствуют                | данные отсутствуют   |
| 1536        | 738683.37     | 1298797    | данные отсутствуют                | данные отсутствуют   |
| 1537        | 738747.97     | 1298712    | данные отсутствуют                | данные отсутствуют   |
| 1538        | 738748        | 1298712.04 | данные отсутствуют                | данные отсутствуют   |
| 1539        | 738763.54     | 1298712.99 | данные отсутствуют                | данные отсутствуют   |
| 1540        | 738763.55     | 1298712.98 | данные отсутствуют                | данные отсутствуют   |

|                               |         |                   |
|-------------------------------|---------|-------------------|
| Государственный регистратор   |         | ФГИС ЕГРН         |
| полное наименование должности | подпись | инициалы, фамилия |

М.П.

|                                       |  |   |                            |
|---------------------------------------|--|---|----------------------------|
| <b>Земельный участок</b>              |  |   |                            |
| (вид объекта недвижимости)            |  |   |                            |
| Лист № ____ Раздела <b>4.2</b>        | Всего листов раздела <b>4.2</b> : ____ | Всего разделов: ____                              | Всего листов выписки: ____ |
| <b>30.09.2021 № 99/2021/420826151</b> |  |   |                            |
| Кадастровый номер:                    |  | <b>02:22:000000:157 (единое землепользование)</b> |                            |

| Номер точки | Координаты, м |            | Описание закрепления на местности | Средняя квадратическая погрешность определения координат характерных точек границы части земельного участка, м |
|-------------|---------------|------------|-----------------------------------|--|
|             | X             | Y          |                                   |  |
| 1           | 2             | 3          | 4                                 | 5  |
| 1541        | 738763.56     | 1298712.93 | данные отсутствуют                | данные отсутствуют   |
| 1542        | 738763.55     | 1298712.88 | данные отсутствуют                | данные отсутствуют   |
| 1543        | 738763.52     | 1298712.85 | данные отсутствуют                | данные отсутствуют   |
| 1544        | 738756        | 1298699.06 | данные отсутствуют                | данные отсутствуют   |
| 1545        | 736321.78     | 1299775.28 | данные отсутствуют                | данные отсутствуют   |
| 1546        | 736145.57     | 1300153.55 | данные отсутствуют                | данные отсутствуют   |
| 1547        | 736110.73     | 1300209.63 | данные отсутствуют                | данные отсутствуют   |
| 1548        | 736100.94     | 1300226.39 | данные отсутствуют                | данные отсутствуют   |
| 1549        | 736097.46     | 1300232.33 | данные отсутствуют                | данные отсутствуют   |
| 1550        | 736085.7      | 1300252.45 | данные отсутствуют                | данные отсутствуют   |
| 1551        | 736013.49     | 1300353.71 | данные отсутствуют                | данные отсутствуют   |
| 1552        | 735996.51     | 1300337.64 | данные отсутствуют                | данные отсутствуют   |
| 1553        | 736081.5      | 1300192.26 | данные отсутствуют                | данные отсутствуют   |
| 1554        | 736269.13     | 1299890.54 | данные отсутствуют                | данные отсутствуют   |
| 1555        | 736097.58     | 1300203    | данные отсутствуют                | данные отсутствуют   |
| 1555        | 736097.58     | 1300203    | данные отсутствуют                | данные отсутствуют   |
| 1556        | 736286.87     | 1299901    | данные отсутствуют                | данные отсутствуют   |

|                               |         |                   |
|-------------------------------|---------|-------------------|
| Государственный регистратор   |         | ФГИС ЕГРН         |
| полное наименование должности | подпись | инициалы, фамилия |

М.П.

| Земельный участок              |               |  |  |  |
|--------------------------------|---------------|--|--|--|
| (вид объекта недвижимости)     |               |  |  |  |
| Лист № ____ Раздела <u>4.2</u> |               | Всего листов раздела <u>4.2</u> : ____ |  | Всего разделов: ____   |
| 30.09.2021 № 99/2021/420826151 |               |  |  |  |
| Кадастровый номер:             |               |  | 02:22:000000:157 (единое землепользование) |  |
| Номер точки                    | Координаты, м |  | Описание закрепления на местности          | Средняя квадратическая погрешность определения координат характерных точек границы части земельного участка, м |
|                                | X             | Y                                      |  |  |
| 1                              | 2             | 3                                      | 4  | 5  |
| 1556                           | 736286.87     | 1299901                                | данные отсутствуют                         | данные отсутствуют   |
| 1557                           | 735286.15     | 1299886.74                             | данные отсутствуют                         | данные отсутствуют   |
| 1558                           | 735352.14     | 1299926.52                             | данные отсутствуют                         | данные отсутствуют   |
| 1559                           | 735352        | 1299926.81                             | данные отсутствуют                         | данные отсутствуют   |
| 1560                           | 735325.6      | 1299950.22                             | данные отсутствуют                         | данные отсутствуют   |
| 1561                           | 735161.85     | 1299851.51                             | данные отсутствуют                         | данные отсутствуют   |
| 1562                           | 737639.4      | 1294766.52                             | данные отсутствуют                         | данные отсутствуют   |
| 1562                           | 737639.4      | 1294766.52                             | данные отсутствуют                         | данные отсутствуют   |
| 1563                           | 737636.03     | 1294774.29                             | данные отсутствуют                         | данные отсутствуют   |
| 1563                           | 737636.03     | 1294774.29                             | данные отсутствуют                         | данные отсутствуют   |
| 1564                           | 737635.13     | 1294763.48                             | данные отсутствуют                         | данные отсутствуют   |
| 1564                           | 737635.13     | 1294763.48                             | данные отсутствуют                         | данные отсутствуют   |
| 1565                           | 737638.89     | 1294760.44                             | данные отсутствуют                         | данные отсутствуют   |
| 1565                           | 737638.89     | 1294760.44                             | данные отсутствуют                         | данные отсутствуют   |
| 1566                           | 737056.48     | 1298412                                | данные отсутствуют                         | данные отсутствуют   |
| 1567                           | 736997        | 1298488.98                             | данные отсутствуют                         | данные отсутствуют   |
| 1568                           | 736997.32     | 1298493                                | данные отсутствуют                         | данные отсутствуют   |
| Государственный регистратор    |               |  |  | ФГИС ЕГРН  |
| полное наименование должности  |               |  | подпись                                    | инициалы, фамилия  |

М.П.

Раздел 4.2

Выписка из Единого государственного реестра недвижимости об объекте недвижимости  
Сведения о частях земельного участка

| Земельный участок              |               |  |  |  |
|--------------------------------|---------------|--|--|--|
| (вид объекта недвижимости)     |               |  |  |  |
| Лист № ____ Раздела <u>4.2</u> |               | Всего листов раздела <u>4.2</u> : ____ |  | Всего разделов: ____   |
| 30.09.2021 № 99/2021/420826151 |               |  |  |  |
| Кадастровый номер:             |               |  | 02:22:000000:157 (единое землепользование) |  |
| Номер точки                    | Координаты, м |  | Описание закрепления на местности          | Средняя квадратическая погрешность определения координат характерных точек границы части земельного участка, м |
|                                | X             | Y                                      |  |  |
| 1                              | 2             | 3                                      | 4  | 5  |
| 1569                           | 736835.59     | 1298668.1                              | данные отсутствуют                         | данные отсутствуют   |
| 1570                           | 736836.19     | 1298667.18                             | данные отсутствуют                         | данные отсутствуют   |
| 1571                           | 736841.26     | 1298661.24                             | данные отсутствуют                         | данные отсутствуют   |
| 1572                           | 736841.62     | 1298660.88                             | данные отсутствуют                         | данные отсутствуют   |
| 1573                           | 736842.42     | 1298660.2                              | данные отсутствуют                         | данные отсутствуют   |
| 1574                           | 736842.96     | 1298656.99                             | данные отсутствуют                         | данные отсутствуют   |
| 1575                           | 736844.7      | 1298649.96                             | данные отсутствуют                         | данные отсутствуют   |
| 1576                           | 736845.27     | 1298648.29                             | данные отсутствуют                         | данные отсутствуют   |
| 1577                           | 736845.39     | 1298647.96                             | данные отсутствуют                         | данные отсутствуют   |
| 1578                           | 736851.92     | 1298635.69                             | данные отсутствуют                         | данные отсутствуют   |
| 1579                           | 736852.84     | 1298634.47                             | данные отсутствуют                         | данные отсутствуют   |
| 1580                           | 736853.01     | 1298634.25                             | данные отсутствуют                         | данные отсутствуют   |
| 1581                           | 736855.14     | 1298631.87                             | данные отсутствуют                         | данные отсутствуют   |
| 1582                           | 736866.76     | 1298615.23                             | данные отсутствуют                         | данные отсутствуют   |
| 1583                           | 736867.3      | 1298614.48                             | данные отсутствуют                         | данные отсутствуют   |
| 1584                           | 736867.52     | 1298614.18                             | данные отсутствуют                         | данные отсутствуют   |
| 1585                           | 736868.88     | 1298612.34                             | данные отсутствуют                         | данные отсутствуют   |
| Государственный регистратор    |               |  |  | ФГИС ЕГРН  |
| полное наименование должности  |               |  | подпись                                    | инициалы, фамилия  |

М.П.

| Земельный участок              |               |  |  |  |
|--------------------------------|---------------|--|--|--|
| (вид объекта недвижимости)     |               |  |  |  |
| Лист № ____ Раздела <b>4.2</b> |               | Всего листов раздела <b>4.2</b> : ____ |  | Всего разделов: ____   |
| 30.09.2021 № 99/2021/420826151 |               |  |  |  |
| Кадастровый номер:             |               |  | 02:22:000000:157 (единое землепользование) |  |
| Номер точки                    | Координаты, м |  | Описание закрепления на местности          | Средняя квадратическая погрешность определения координат характерных точек границы части земельного участка, м |
|                                | X             | Y                                      |  |  |
| 1                              | 2             | 3                                      | 4  | 5  |
| 1586                           | 736880.5      | 1298591.87                             | данные отсутствуют                         | данные отсутствуют   |
| 1587                           | 736882.03     | 1298589.37                             | данные отсутствуют                         | данные отсутствуют   |
| 1588                           | 736901.48     | 1298559.37                             | данные отсутствуют                         | данные отсутствуют   |
| 1589                           | 736922.26     | 1298521.81                             | данные отсутствуют                         | данные отсутствуют   |
| 1590                           | 736922.63     | 1298521.16                             | данные отсутствуют                         | данные отсутствуют   |
| 1591                           | 736939.07     | 1298492.47                             | данные отсутствуют                         | данные отсутствуют   |
| 1592                           | 736939.91     | 1298491.06                             | данные отсутствуют                         | данные отсутствуют   |
| 1593                           | 736953.76     | 1298468.63                             | данные отсутствуют                         | данные отсутствуют   |
| 1594                           | 736955.85     | 1298465.51                             | данные отсутствуют                         | данные отсутствуют   |
| 1595                           | 736956.84     | 1298464.19                             | данные отсутствуют                         | данные отсутствуют   |
| 1596                           | 736971.41     | 1298445.47                             | данные отсутствуют                         | данные отсутствуют   |
| 1597                           | 736990.78     | 1298414.75                             | данные отсутствуют                         | данные отсутствуют   |
| 1598                           | 736992.63     | 1298412.02                             | данные отсутствуют                         | данные отсутствуют   |
| 1599                           | 736993.95     | 1298410.28                             | данные отсутствуют                         | данные отсутствуют   |
| 1600                           | 737017.35     | 1298380.87                             | данные отсутствуют                         | данные отсутствуют   |
| 1601                           | 737019.62     | 1298378.21                             | данные отсутствуют                         | данные отсутствуют   |
| 1602                           | 737022.65     | 1298374.91                             | данные отсутствуют                         | данные отсутствуют   |
| Государственный регистратор    |               |  |  | ФГИС ЕГРН  |
| полное наименование должности  |               |  | подпись                                    | инициалы, фамилия  |

М.П.

| Земельный участок              |               |  |  |  |
|--------------------------------|---------------|--|--|--|
| (вид объекта недвижимости)     |               |  |  |  |
| Лист № ____ Раздела <b>4.2</b> |               | Всего листов раздела <b>4.2</b> : ____ |  | Всего разделов: ____   |
| 30.09.2021 № 99/2021/420826151 |               |  |  |  |
| Кадастровый номер:             |               |  | 02:22:000000:157 (единое землепользование) |  |
| Номер точки                    | Координаты, м |  | Описание закрепления на местности          | Средняя квадратическая погрешность определения координат характерных точек границы части земельного участка, м |
|                                | X             | Y                                      |  |  |
| 1                              | 2             | 3                                      | 4  | 5  |
| 1603                           | 737037.06     | 1298353.37                             | данные отсутствуют                         | данные отсутствуют   |
| 1604                           | 737038.17     | 1298351.78                             | данные отсутствуют                         | данные отсутствуют   |
| 1605                           | 737040.01     | 1298349.41                             | данные отсутствуют                         | данные отсутствуют   |
| 1606                           | 737056.15     | 1298329.79                             | данные отсутствуют                         | данные отсутствуют   |
| 1607                           | 737057.38     | 1298328.35                             | данные отсутствуют                         | данные отсутствуют   |
| 1608                           | 737063.09     | 1298321.91                             | данные отсутствуют                         | данные отсутствуют   |
| 1609                           | 737104.35     | 1298267.05                             | данные отсутствуют                         | данные отсутствуют   |
| 1610                           | 737104.57     | 1298266.76                             | данные отсутствуют                         | данные отсутствуют   |
| 1611                           | 737138.11     | 1298222.82                             | данные отсутствуют                         | данные отсутствуют   |
| 1612                           | 737156.27     | 1298189.28                             | данные отсутствуют                         | данные отсутствуют   |
| 1613                           | 737184.67     | 1298119.13                             | данные отсутствуют                         | данные отсутствуют   |
| 1614                           | 737184.83     | 1298118.75                             | данные отсутствуют                         | данные отсутствуют   |
| 1615                           | 737210.68     | 1298056.38                             | данные отсутствуют                         | данные отсутствуют   |
| 1616                           | 737210.8      | 1298056.1                              | данные отсутствуют                         | данные отсутствуют   |
| 1617                           | 737236.88     | 1297994.21                             | данные отсутствуют                         | данные отсутствуют   |
| 1618                           | 737263.92     | 1297926.56                             | данные отсутствуют                         | данные отсутствуют   |
| 1619                           | 737264.16     | 1297925.97                             | данные отсутствуют                         | данные отсутствуют   |
| Государственный регистратор    |               |  |  | ФГИС ЕГРН  |
| полное наименование должности  |               |  | подпись                                    | инициалы, фамилия  |

М.П.

| Земельный участок              |               |  |  |  |
|--------------------------------|---------------|--|--|--|
| (вид объекта недвижимости)     |               |  |  |  |
| Лист № ____ Раздела <u>4.2</u> |               | Всего листов раздела <u>4.2</u> : ____ |  | Всего разделов: ____   |
| 30.09.2021 № 99/2021/420826151 |               |  |  |  |
| Кадастровый номер:             |               |  | 02:22:000000:157 (единое землепользование) |  |
| Номер точки                    | Координаты, м |  | Описание закрепления на местности          | Средняя квадратическая погрешность определения координат характерных точек границы части земельного участка, м |
|                                | X             | Y                                      |  |  |
| 1                              | 2             | 3                                      | 4  | 5  |
| 1620                           | 737292.72     | 1297857.03                             | данные отсутствуют                         | данные отсутствуют   |
| 1621                           | 737317.02     | 1297798.82                             | данные отсутствуют                         | данные отсутствуют   |
| 1622                           | 737349.36     | 1297721.02                             | данные отсутствуют                         | данные отсутствуют   |
| 1623                           | 737375.51     | 1297656.86                             | данные отсутствуют                         | данные отсутствуют   |
| 1624                           | 737375.73     | 1297656.32                             | данные отсутствуют                         | данные отсутствуют   |
| 1625                           | 737406.59     | 1297582.99                             | данные отсутствуют                         | данные отсутствуют   |
| 1626                           | 737434.07     | 1297514.67                             | данные отсутствуют                         | данные отсутствуют   |
| 1627                           | 737464.46     | 1297439.09                             | данные отсутствуют                         | данные отсутствуют   |
| 1628                           | 737464.68     | 1297438.56                             | данные отсутствуют                         | данные отсутствуют   |
| 1629                           | 737496.82     | 1297361.2                              | данные отсутствуют                         | данные отсутствуют   |
| 1630                           | 737505.18     | 1297339.77                             | данные отсутствуют                         | данные отсутствуют   |
| 1631                           | 737505.46     | 1297339.07                             | данные отсутствуют                         | данные отсутствуют   |
| 1632                           | 737517.26     | 1297310.11                             | данные отсутствуют                         | данные отсутствуют   |
| 1633                           | 736877        | 1298696.21                             | данные отсутствуют                         | данные отсутствуют   |
| 1634                           | 736767.11     | 1298801.99                             | данные отсутствуют                         | данные отсутствуют   |
| 1635                           | 736798.6      | 1298732.31                             | данные отсутствуют                         | данные отсутствуют   |
| 1636                           | 736800.84     | 1298727.92                             | данные отсутствуют                         | данные отсутствуют   |
| Государственный регистратор    |               |  |  | ФГИС ЕГРН  |
| полное наименование должности  |               |  | подпись                                    | инициалы, фамилия  |

М.П.

Раздел 4.2

Выписка из Единого государственного реестра недвижимости об объекте недвижимости  
Сведения о частях земельного участка

| Земельный участок              |               |  |  |  |
|--------------------------------|---------------|--|--|--|
| (вид объекта недвижимости)     |               |  |  |  |
| Лист № ____ Раздела <u>4.2</u> |               | Всего листов раздела <u>4.2</u> : ____ |  | Всего разделов: ____   |
| 30.09.2021 № 99/2021/420826151 |               |  |  |  |
| Кадастровый номер:             |               |  | 02:22:000000:157 (единое землепользование) |  |
| Номер точки                    | Координаты, м |  | Описание закрепления на местности          | Средняя квадратическая погрешность определения координат характерных точек границы части земельного участка, м |
|                                | X             | Y                                      |  |  |
| 1                              | 2             | 3                                      | 4  | 5  |
| 1637                           | 736833.32     | 1298671.59                             | данные отсутствуют                         | данные отсутствуют   |
| 1638                           | 736833.62     | 1298671.12                             | данные отсутствуют                         | данные отсутствуют   |
| 1639                           | 737610.24     | 1294804.81                             | данные отсутствуют                         | данные отсутствуют   |
| 1640                           | 737608.75     | 1294784.81                             | данные отсутствуют                         | данные отсутствуют   |
| 1641                           | 736308        | 1299766.27                             | данные отсутствуют                         | данные отсутствуют   |
| 1642                           | 735981.81     | 1300323.71                             | данные отсутствуют                         | данные отсутствуют   |
| 1643                           | 736004.14     | 1300287.48                             | данные отсутствуют                         | данные отсутствуют   |
| 1644                           | 736004.79     | 1300286.46                             | данные отсутствуют                         | данные отсутствуют   |
| 1645                           | 736010.08     | 1300278.32                             | данные отсутствуют                         | данные отсутствуют   |
| 1646                           | 736055.51     | 1300206.7                              | данные отсутствуют                         | данные отсутствуют   |
| 1647                           | 736056.1      | 1300205.79                             | данные отсутствуют                         | данные отсутствуют   |
| 1648                           | 736060.08     | 1300199.8                              | данные отсутствуют                         | данные отсутствуют   |
| 1649                           | 736102.99     | 1300127.32                             | данные отсутствуют                         | данные отсутствуют   |
| 1650                           | 736106.04     | 1300121.55                             | данные отсутствуют                         | данные отсутствуют   |
| 1651                           | 736107.19     | 1300119.48                             | данные отсутствуют                         | данные отсутствуют   |
| 1652                           | 736152.96     | 1300041.78                             | данные отсутствуют                         | данные отсутствуют   |
| 1653                           | 736153.52     | 1300040.86                             | данные отсутствуют                         | данные отсутствуют   |
| Государственный регистратор    |               |  |  | ФГИС ЕГРН  |
| полное наименование должности  |               |  | подпись                                    | инициалы, фамилия  |

М.П.



|                                       |  |   |                            |
|---------------------------------------|--|---|----------------------------|
| <b>Земельный участок</b>              |  |   |                            |
| (вид объекта недвижимости)            |  |   |                            |
| Лист № ____ Раздела <b>4.2</b>        | Всего листов раздела <b>4.2</b> : ____ | Всего разделов: ____                              | Всего листов выписки: ____ |
| <b>30.09.2021 № 99/2021/420826151</b> |  |   |                            |
| Кадастровый номер:                    |  | <b>02:22:000000:157 (единое землепользование)</b> |                            |

| Номер точки | Координаты, м |            | Описание закрепления на местности | Средняя квадратическая погрешность определения координат характерных точек границы части земельного участка, м |
|-------------|---------------|------------|-----------------------------------|--|
|             | X             | Y          |                                   |  |
| 1           | 2             | 3          | 4                                 | 5  |
| 1654        | 736202.4      | 1299961.82 | данные отсутствуют                | данные отсутствуют   |
| 1655        | 736251.11     | 1299882.22 | данные отсутствуют                | данные отсутствуют   |
| 1656        | 736278.77     | 1299828.47 | данные отсутствуют                | данные отсутствуют   |

|                               |         |                   |
|-------------------------------|---------|-------------------|
| Государственный регистратор   |         | ФГИС ЕГРН         |
| полное наименование должности | подпись | инициалы, фамилия |

М.П.

| Земельный участок   |               |   |   |  |
|---|---------------|---|---|--|
| (вид объекта недвижимости)  |               |   |   |  |
| Лист № _____ Раздела <b>4.2</b>   |               | Всего листов раздела <b>4.2</b> : _____ |   | Всего разделов: _____  |
| 14.10.2021 № 99/2021/423866825  |               |   |   |  |
| Кадастровый номер:  |               |   | 02:22:000000:232(единое землепользование) |  |
| Сведения о характерных точках границы части (частей) земельного участка |               |   |   |  |
| Учетный номер части: 14   |               |   |   |  |
| Система координат: МСК-05   |               |   |   |  |
| Зона № _____  |               |   |   |  |
| Номер точки   | Координаты, м |   | Описание закрепления на местности         | Средняя квадратическая погрешность определения координат характерных точек границы части земельного участка, м |
|   | X             | Y                                       |   |  |
| 1   | 2             | 3                                       | 4   | 5  |
| 4289  | 767951.33     | 1277790.59                              | данные отсутствуют                        | данные отсутствуют   |
| 4289  | 767951.33     | 1277790.59                              | данные отсутствуют                        | данные отсутствуют   |
| 4290  | 767920.74     | 1277831.63                              | данные отсутствуют                        | данные отсутствуют   |
| 4291  | 767909.96     | 1277824.11                              | данные отсутствуют                        | данные отсутствуют   |
| 4292  | 767946.27     | 1277786.92                              | данные отсутствуют                        | данные отсутствуют   |

|                               |  |                   |  |
|-------------------------------|--|-------------------|--|
| Государственный регистратор   |  | ФГИС ЕГРН         |  |
| полное наименование должности |  | подпись           |  |
|                               |  | инициалы, фамилия |  |

М.П.

| Земельный участок   |               |   |   |  |
|---|---------------|---|---|--|
| (вид объекта недвижимости)  |               |   |   |  |
| Лист № _____ Раздела <b>4.2</b>   |               | Всего листов раздела <b>4.2</b> : _____ |   | Всего разделов: _____  |
| 14.10.2021 № 99/2021/423866825  |               |   |   |  |
| Кадастровый номер:  |               |   | 02:22:000000:232(единое землепользование) |  |
| Сведения о характерных точках границы части (частей) земельного участка |               |   |   |  |
| Учетный номер части: 15   |               |   |   |  |
| Система координат: МСК-05   |               |   |   |  |
| Зона № _____  |               |   |   |  |
| Номер точки   | Координаты, м |   | Описание закрепления на местности         | Средняя квадратическая погрешность определения координат характерных точек границы части земельного участка, м |
|   | X             | Y                                       |   |  |
| 1   | 2             | 3                                       | 4   | 5  |
| 1011  | 729276.38     | 1272099.98                              | данные отсутствуют                        | данные отсутствуют   |
| 1012  | 729278.62     | 1272099.98                              | данные отсутствуют                        | данные отсутствуют   |
| 1012  | 729278.62     | 1272099.98                              | данные отсутствуют                        | данные отсутствуют   |
| 1013  | 729278.62     | 1272102.22                              | данные отсутствуют                        | данные отсутствуют   |
| 1014  | 729276.38     | 1272102.22                              | данные отсутствуют                        | данные отсутствуют   |
| 1031  | 729014.89     | 1271735.16                              | данные отсутствуют                        | данные отсутствуют   |
| 1032  | 729017.13     | 1271735.16                              | данные отсутствуют                        | данные отсутствуют   |
| 1032  | 729017.13     | 1271735.16                              | данные отсутствуют                        | данные отсутствуют   |
| 1033  | 729017.13     | 1271737.4                               | данные отсутствуют                        | данные отсутствуют   |
| 1034  | 729014.89     | 1271737.4                               | данные отсутствуют                        | данные отсутствуют   |
| 1070  | 729344.48     | 1272195.68                              | данные отсутствуют                        | данные отсутствуют   |
| 1071  | 729346.72     | 1272195.68                              | данные отсутствуют                        | данные отсутствуют   |
| 1071  | 729346.72     | 1272195.68                              | данные отсутствуют                        | данные отсутствуют   |
| 1072  | 729346.72     | 1272197.92                              | данные отсутствуют                        | данные отсутствуют   |
| 1073  | 729344.48     | 1272197.92                              | данные отсутствуют                        | данные отсутствуют   |
| 1078  | 729436.15     | 1272290.92                              | данные отсутствуют                        | данные отсутствуют   |

|                               |  |                   |  |
|-------------------------------|--|-------------------|--|
| Государственный регистратор   |  | ФГИС ЕГРН         |  |
| полное наименование должности |  | подпись           |  |
|                               |  | инициалы, фамилия |  |

М.П.

Выписка из Единого государственного реестра недвижимости об объекте недвижимости  
Сведения о частях земельного участка

| Земельный участок                         |               |  |   |  |
|---|---------------|--|---|--|
| <small>(вид объекта недвижимости)</small> |               |  |   |  |
| Лист № ____ Раздела <b>4.2</b>            |               | Всего листов раздела <b>4.2</b> : ____ |   | Всего разделов: ____   |
| 14.10.2021 № 99/2021/423866825            |               |  |   |  |
| Кадастровый номер:                        |               |  | 02:22:000000:232(единое землепользование) |  |
| Номер точки                               | Координаты, м |  | Описание закрепления на местности         | Средняя квадратическая погрешность определения координат характерных точек границы части земельного участка, м |
|   | X             | Y                                      |   |  |
| 1   | 2             | 3                                      | 4   | 5  |
| 1079                                      | 729440.98     | 1272293.19                             | данные отсутствуют                        | данные отсутствуют   |
| 1079                                      | 729440.98     | 1272293.19                             | данные отсутствуют                        | данные отсутствуют   |
| 1080                                      | 729438.66     | 1272298.11                             | данные отсутствуют                        | данные отсутствуют   |
| 1081                                      | 729433.84     | 1272295.84                             | данные отсутствуют                        | данные отсутствуют   |
| 1082                                      | 729197.87     | 1271990.31                             | данные отсутствуют                        | данные отсутствуют   |
| 1083                                      | 729200.11     | 1271990.31                             | данные отсутствуют                        | данные отсутствуют   |
| 1083                                      | 729200.11     | 1271990.31                             | данные отсутствуют                        | данные отсутствуют   |
| 1084                                      | 729200.11     | 1271992.55                             | данные отсутствуют                        | данные отсутствуют   |
| 1085                                      | 729197.87     | 1271992.55                             | данные отсутствуют                        | данные отсутствуют   |
| 1090                                      | 729105.02     | 1271860.77                             | данные отсутствуют                        | данные отсутствуют   |
| 1091                                      | 729107.26     | 1271860.77                             | данные отсутствуют                        | данные отсутствуют   |
| 1091                                      | 729107.26     | 1271860.77                             | данные отсутствуют                        | данные отсутствуют   |
| 1092                                      | 729107.26     | 1271863.01                             | данные отсутствуют                        | данные отсутствуют   |
| 1093                                      | 729105.02     | 1271863.01                             | данные отсутствуют                        | данные отсутствуют   |
| 3326                                      | 728921.49     | 1271604.77                             | данные отсутствуют                        | данные отсутствуют   |
| 3327                                      | 728921.47     | 1271606.97                             | данные отсутствуют                        | данные отсутствуют   |
| 3328                                      | 728923.68     | 1271606.97                             | данные отсутствуют                        | данные отсутствуют   |
| Государственный регистратор               |               |  | ФГИС ЕГРН                                 |  |
| полное наименование должности             |               |  | подпись                                   |  |
|   |               |  | инициалы, фамилия                         |  |

М.П.

Выписка из Единого государственного реестра недвижимости об объекте недвижимости  
Сведения о частях земельного участка

| Земельный участок                         |               |  |   |  |
|---|---------------|--|---|--|
| <small>(вид объекта недвижимости)</small> |               |  |   |  |
| Лист № ____ Раздела <b>4.2</b>            |               | Всего листов раздела <b>4.2</b> : ____ |   | Всего разделов: ____   |
| 14.10.2021 № 99/2021/423866825            |               |  |   |  |
| Кадастровый номер:                        |               |  | 02:22:000000:232(единое землепользование) |  |
| Номер точки                               | Координаты, м |  | Описание закрепления на местности         | Средняя квадратическая погрешность определения координат характерных точек границы части земельного участка, м |
|   | X             | Y                                      |   |  |
| 1   | 2             | 3                                      | 4   | 5  |
| 3329                                      | 728923.67     | 1271604.77                             | данные отсутствуют                        | данные отсутствуют   |
| 3329                                      | 728923.67     | 1271604.77                             | данные отсутствуют                        | данные отсутствуют   |
| Государственный регистратор               |               |  | ФГИС ЕГРН                                 |  |
| полное наименование должности             |               |  | подпись                                   |  |
|   |               |  | инициалы, фамилия                         |  |

М.П.

| <b>Земельный участок</b>  |               |   |  |  |
|---|---------------|---|--|--|
| (вид объекта недвижимости)  |               |   |  |  |
| Лист № _____ Раздела <b>4.2</b>   |               | Всего листов раздела <b>4.2</b> : _____ |  | Всего разделов: _____  |
| Всего листов выписки: _____   |               |   |  |  |
| <b>14.10.2021 № 99/2021/423866825</b>                                   |               |   |  |  |
| Кадастровый номер:  |               |   | <b>02:22:000000:232(единое землепользование)</b> |  |
| Сведения о характерных точках границы части (частей) земельного участка |               |   |  |  |
| Учетный номер части: 17   |               |   |  |  |
| Система координат: МСК-05   |               |   |  |  |
| Зона № _____  |               |   |  |  |
| Номер точки   | Координаты, м |   | Описание закрепления на местности                | Средняя квадратическая погрешность определения координат характерных точек границы части земельного участка, м |
|   | X             | Y                                       |  |  |
| 1   | 2             | 3                                       | 4  | 5  |
| 4293  | 767871.1      | 1277732.42                              | данные отсутствуют                               | данные отсутствуют   |
| 4293  | 767871.1      | 1277732.42                              | данные отсутствуют                               | данные отсутствуют   |
| 4294  | 767894.49     | 1277749.38                              | данные отсутствуют                               | данные отсутствуют   |
| 4295  | 767861.62     | 1277745.16                              | данные отсутствуют                               | данные отсутствуют   |
| Государственный регистратор   |               |   | ФГИС ЕГРН  |  |
| полное наименование должности   |               |   | подпись  |  |
|   |               |   | инициалы, фамилия                                |  |

М.П.

| <b>Земельный участок</b>  |               |   |  |  |
|---|---------------|---|--|--|
| (вид объекта недвижимости)  |               |   |  |  |
| Лист № _____ Раздела <b>4.2</b>   |               | Всего листов раздела <b>4.2</b> : _____ |  | Всего разделов: _____  |
| Всего листов выписки: _____   |               |   |  |  |
| <b>14.10.2021 № 99/2021/423866825</b>                                   |               |   |  |  |
| Кадастровый номер:  |               |   | <b>02:22:000000:232(единое землепользование)</b> |  |
| Сведения о характерных точках границы части (частей) земельного участка |               |   |  |  |
| Учетный номер части: 18   |               |   |  |  |
| Система координат: МСК-05   |               |   |  |  |
| Зона № _____  |               |   |  |  |
| Номер точки   | Координаты, м |   | Описание закрепления на местности                | Средняя квадратическая погрешность определения координат характерных точек границы части земельного участка, м |
|   | X             | Y                                       |  |  |
| 1   | 2             | 3                                       | 4  | 5  |
| 4293  | 767871.1      | 1277732.42                              | данные отсутствуют                               | данные отсутствуют   |
| 4293  | 767871.1      | 1277732.42                              | данные отсутствуют                               | данные отсутствуют   |
| 4296  | 767875.19     | 1277735.38                              | данные отсутствуют                               | данные отсутствуют   |
| 4297  | 767860.76     | 1277755.16                              | данные отсутствуют                               | данные отсутствуют   |
| 4298  | 767857.86     | 1277750.22                              | данные отсутствуют                               | данные отсутствуют   |
| Государственный регистратор   |               |   | ФГИС ЕГРН  |  |
| полное наименование должности   |               |   | подпись  |  |
|   |               |   | инициалы, фамилия                                |  |

М.П.

Выписка из Единого государственного реестра недвижимости об объекте недвижимости  
Сведения о частях земельного участка

| Земельный участок   |               |  |   |  |
|---|---------------|--|---|--|
| (вид объекта недвижимости)  |               |  |   |  |
| Лист № ____ Раздела <b>4.2</b>  |               | Всего листов раздела <b>4.2</b> : ____ |   | Всего разделов: ____   |
| 14.10.2021 № 99/2021/423866825  |               |  |   |  |
| Кадастровый номер:  |               |  | 02:22:000000:232(единое землепользование) |  |
| Сведения о характерных точках границы части (частей) земельного участка |               |  |   |  |
| Учетный номер части: 19   |               |  |   |  |
| Система координат: МСК-05   |               |  |   |  |
| Зона №  |               |  |   |  |
| Номер точки   | Координаты, м |  | Описание закрепления на местности         | Средняя квадратическая погрешность определения координат характерных точек границы части земельного участка, м |
|   | X             | Y                                      |   |  |
| 1   | 2             | 3                                      | 4   | 5  |
| 119   | 742972.43     | 1285641.45                             | данные отсутствуют                        | данные отсутствуют   |
| 120   | 742980.3      | 1285641.54                             | данные отсутствуют                        | данные отсутствуют   |
| 120   | 742980.3      | 1285641.54                             | данные отсутствуют                        | данные отсутствуют   |
| 121   | 742980.21     | 1285649.68                             | данные отсутствуют                        | данные отсутствуют   |
| 122   | 742972.43     | 1285649.59                             | данные отсутствуют                        | данные отсутствуют   |
| 171   | 742942.71     | 1285632.24                             | данные отсутствуют                        | данные отсутствуют   |
| 172   | 742944.95     | 1285632.24                             | данные отсутствуют                        | данные отсутствуют   |
| 172   | 742944.95     | 1285632.24                             | данные отсутствуют                        | данные отсутствуют   |
| 173   | 742944.95     | 1285634.48                             | данные отсутствуют                        | данные отсутствуют   |
| 174   | 742942.71     | 1285634.48                             | данные отсутствуют                        | данные отсутствуют   |
| 183   | 742916.61     | 1285642.44                             | данные отсутствуют                        | данные отсутствуют   |
| 183   | 742916.61     | 1285642.44                             | данные отсутствуют                        | данные отсутствуют   |
| 184   | 742918.65     | 1285646.76                             | данные отсутствуют                        | данные отсутствуют   |
| 185   | 742914.06     | 1285649.18                             | данные отсутствуют                        | данные отсутствуют   |
| 186   | 742911.96     | 1285644.75                             | данные отсутствуют                        | данные отсутствуют   |
| 1141  | 743427.56     | 1284270.64                             | данные отсутствуют                        | данные отсутствуют   |
| Государственный регистратор   |               |  | ФГИС ЕГРН                                 |  |
| полное наименование должности   |               |  | подпись                                   |  |
|   |               |  | инициалы, фамилия                         |  |

М.П.

Раздел 4.2

Выписка из Единого государственного реестра недвижимости об объекте недвижимости  
Сведения о частях земельного участка

| Земельный участок              |               |  |   |  |
|--------------------------------|---------------|--|---|--|
| (вид объекта недвижимости)     |               |  |   |  |
| Лист № ____ Раздела <b>4.2</b> |               | Всего листов раздела <b>4.2</b> : ____ |   | Всего разделов: ____   |
| 14.10.2021 № 99/2021/423866825 |               |  |   |  |
| Кадастровый номер:             |               |  | 02:22:000000:232(единое землепользование) |  |
| Номер точки                    | Координаты, м |  | Описание закрепления на местности         | Средняя квадратическая погрешность определения координат характерных точек границы части земельного участка, м |
|                                | X             | Y                                      |   |  |
| 1                              | 2             | 3                                      | 4   | 5  |
| 1142                           | 743429.8      | 1284270.64                             | данные отсутствуют                        | данные отсутствуют   |
| 1142                           | 743429.8      | 1284270.64                             | данные отсутствуют                        | данные отсутствуют   |
| 1143                           | 743429.8      | 1284272.88                             | данные отсутствуют                        | данные отсутствуют   |
| 1144                           | 743427.56     | 1284272.88                             | данные отсутствуют                        | данные отсутствуют   |
| 1153                           | 743512.88     | 1284043.69                             | данные отсутствуют                        | данные отсутствуют   |
| 1154                           | 743515.12     | 1284043.69                             | данные отсутствуют                        | данные отсутствуют   |
| 1154                           | 743515.12     | 1284043.69                             | данные отсутствуют                        | данные отсутствуют   |
| 1155                           | 743515.12     | 1284045.93                             | данные отсутствуют                        | данные отсутствуют   |
| 1156                           | 743512.88     | 1284045.93                             | данные отсутствуют                        | данные отсутствуют   |
| 1924                           | 744041.35     | 1282654.18                             | данные отсутствуют                        | данные отсутствуют   |
| 1925                           | 744041.35     | 1282656.36                             | данные отсутствуют                        | данные отсутствуют   |
| 1926                           | 744043.52     | 1282656.35                             | данные отсутствуют                        | данные отсутствуют   |
| 1927                           | 744043.53     | 1282654.19                             | данные отсутствуют                        | данные отсутствуют   |
| 1927                           | 744043.53     | 1282654.19                             | данные отсутствуют                        | данные отсутствуют   |
| 1928                           | 743005.25     | 1285393.54                             | данные отсутствуют                        | данные отсутствуют   |
| 1929                           | 743005.24     | 1285395.75                             | данные отсутствуют                        | данные отсутствуют   |
| 1930                           | 743007.45     | 1285395.74                             | данные отсутствуют                        | данные отсутствуют   |
| Государственный регистратор    |               |  | ФГИС ЕГРН                                 |  |
| полное наименование должности  |               |  | подпись                                   |  |
|                                |               |  | инициалы, фамилия                         |  |

М.П.

| Земельный участок              |               |  |   |  |
|--------------------------------|---------------|--|---|--|
| (вид объекта недвижимости)     |               |  |   |  |
| Лист № ____ Раздела <b>4.2</b> |               | Всего листов раздела <b>4.2</b> : ____ |   | Всего разделов: ____   |
| 14.10.2021 № 99/2021/423866825 |               |  |   |  |
| Кадастровый номер:             |               |  | 02:22:000000:232(единое землепользование) |  |
| Номер точки                    | Координаты, м |  | Описание закрепления на местности         | Средняя квадратическая погрешность определения координат характерных точек границы части земельного участка, м |
|                                | X             | Y                                      |   |  |
| 1                              | 2             | 3                                      | 4   | 5  |
| 1931                           | 743007.45     | 1285393.54                             | данные отсутствуют                        | данные отсутствуют   |
| 1931                           | 743007.45     | 1285393.54                             | данные отсутствуют                        | данные отсутствуют   |
| 1932                           | 743829.85     | 1283210.61                             | данные отсутствуют                        | данные отсутствуют   |
| 1933                           | 743829.85     | 1283212.79                             | данные отсутствуют                        | данные отсутствуют   |
| 1934                           | 743832.04     | 1283212.8                              | данные отсутствуют                        | данные отсутствуют   |
| 1935                           | 743832.03     | 1283210.61                             | данные отсутствуют                        | данные отсутствуют   |
| 1935                           | 743832.03     | 1283210.61                             | данные отсутствуют                        | данные отсутствуют   |
| 1944                           | 743344.02     | 1284494.8                              | данные отсутствуют                        | данные отсутствуют   |
| 1945                           | 743343.25     | 1284496.83                             | данные отсутствуют                        | данные отсутствуют   |
| 1946                           | 743345.27     | 1284497.6                              | данные отсутствуют                        | данные отсутствуют   |
| 1947                           | 743346.05     | 1284495.58                             | данные отсутствуют                        | данные отсутствуют   |
| 1947                           | 743346.05     | 1284495.58                             | данные отсутствуют                        | данные отсутствуют   |
| 1960                           | 744339.35     | 1281864.45                             | данные отсутствуют                        | данные отсутствуют   |
| 1961                           | 744339.36     | 1281866.66                             | данные отсутствуют                        | данные отсутствуют   |
| 1962                           | 744341.54     | 1281866.65                             | данные отсутствуют                        | данные отсутствуют   |
| 1963                           | 744341.55     | 1281864.47                             | данные отсутствуют                        | данные отсутствуют   |
| 1963                           | 744341.55     | 1281864.47                             | данные отсутствуют                        | данные отсутствуют   |
| Государственный регистратор    |               |  | ФГИС ЕГРН                                 |  |
| полное наименование должности  |               |  | подпись                                   |  |
|                                |               |  | инициалы, фамилия                         |  |

М.П.

Раздел 4.2

Выписка из Единого государственного реестра недвижимости об объекте недвижимости  
Сведения о частях земельного участка

| Земельный участок              |               |  |   |  |
|--------------------------------|---------------|--|---|--|
| (вид объекта недвижимости)     |               |  |   |  |
| Лист № ____ Раздела <b>4.2</b> |               | Всего листов раздела <b>4.2</b> : ____ |   | Всего разделов: ____   |
| 14.10.2021 № 99/2021/423866825 |               |  |   |  |
| Кадастровый номер:             |               |  | 02:22:000000:232(единое землепользование) |  |
| Номер точки                    | Координаты, м |  | Описание закрепления на местности         | Средняя квадратическая погрешность определения координат характерных точек границы части земельного участка, м |
|                                | X             | Y                                      |   |  |
| 1                              | 2             | 3                                      | 4   | 5  |
| 1968                           | 743597.8      | 1283825.46                             | данные отсутствуют                        | данные отсутствуют   |
| 1969                           | 743597.8      | 1283827.64                             | данные отсутствуют                        | данные отсутствуют   |
| 1970                           | 743599.97     | 1283827.63                             | данные отсутствуют                        | данные отсутствуют   |
| 1971                           | 743599.98     | 1283825.46                             | данные отсутствуют                        | данные отсутствуют   |
| 1971                           | 743599.98     | 1283825.46                             | данные отсутствуют                        | данные отсутствуют   |
| 1972                           | 744500.89     | 1281437.93                             | данные отсутствуют                        | данные отсутствуют   |
| 1973                           | 744500.89     | 1281440.07                             | данные отсутствуют                        | данные отсутствуют   |
| 1974                           | 744503.03     | 1281440.07                             | данные отсутствуют                        | данные отсутствуют   |
| 1975                           | 744503.04     | 1281437.92                             | данные отсутствуют                        | данные отсутствуют   |
| 1975                           | 744503.04     | 1281437.92                             | данные отсутствуют                        | данные отсутствуют   |
| 1996                           | 744244.42     | 1282122.76                             | данные отсутствуют                        | данные отсутствуют   |
| 1996                           | 744244.42     | 1282122.76                             | данные отсутствуют                        | данные отсутствуют   |
| 1997                           | 744238.89     | 1282123.57                             | данные отсутствуют                        | данные отсутствуют   |
| 1998                           | 744239.72     | 1282129.26                             | данные отсутствуют                        | данные отсутствуют   |
| 1999                           | 744245.25     | 1282128.44                             | данные отсутствуют                        | данные отсутствуют   |
| 2004                           | 744557.81     | 1281281.32                             | данные отсутствуют                        | данные отсутствуют   |
| 2005                           | 744555.25     | 1281288.54                             | данные отсутствуют                        | данные отсутствуют   |
| Государственный регистратор    |               |  | ФГИС ЕГРН                                 |  |
| полное наименование должности  |               |  | подпись                                   |  |
|                                |               |  | инициалы, фамилия                         |  |

М.П.

| Земельный участок              |               |  |   |  |
|--------------------------------|---------------|--|---|--|
| (вид объекта недвижимости)     |               |  |   |  |
| Лист № ____ Раздела <b>4.2</b> |               | Всего листов раздела <b>4.2</b> : ____ |   | Всего разделов: ____   |
| 14.10.2021 № 99/2021/423866825 |               |  |   |  |
| Кадастровый номер:             |               |  | 02:22:000000:232(единое землепользование) |  |
| Номер точки                    | Координаты, м |  | Описание закрепления на местности         | Средняя квадратическая погрешность определения координат характерных точек границы части земельного участка, м |
|                                | X             | Y                                      |   |  |
| 1                              | 2             | 3                                      | 4   | 5  |
| 2006                           | 744562.54     | 1281291.05                             | данные отсутствуют                        | данные отсутствуют   |
| 2007                           | 744564.99     | 1281283.82                             | данные отсутствуют                        | данные отсутствуют   |
| 2007                           | 744564.99     | 1281283.82                             | данные отсутствуют                        | данные отсутствуют   |
| 2008                           | 744217.32     | 1282186.72                             | данные отсутствуют                        | данные отсутствуют   |
| 2009                           | 744217.32     | 1282188.9                              | данные отсутствуют                        | данные отсутствуют   |
| 2010                           | 744219.51     | 1282188.91                             | данные отсутствуют                        | данные отсутствуют   |
| 2011                           | 744219.51     | 1282186.71                             | данные отсутствуют                        | данные отсутствуют   |
| 2011                           | 744219.51     | 1282186.71                             | данные отсутствуют                        | данные отсутствуют   |
| 2044                           | 743086.49     | 1285178.18                             | данные отсутствуют                        | данные отсутствуют   |
| 2045                           | 743086.49     | 1285180.36                             | данные отсутствуют                        | данные отсутствуют   |
| 2046                           | 743088.67     | 1285180.36                             | данные отсутствуют                        | данные отсутствуют   |
| 2047                           | 743088.67     | 1285178.18                             | данные отсутствуют                        | данные отсутствуют   |
| 2047                           | 743088.67     | 1285178.18                             | данные отсутствуют                        | данные отсутствуют   |
| 2060                           | 744420.12     | 1281650.18                             | данные отсутствуют                        | данные отсутствуют   |
| 2061                           | 744420.11     | 1281652.38                             | данные отсутствуют                        | данные отсутствуют   |
| 2062                           | 744422.32     | 1281652.39                             | данные отсутствуют                        | данные отсутствуют   |
| 2063                           | 744422.31     | 1281650.18                             | данные отсутствуют                        | данные отсутствуют   |
| Государственный регистратор    |               |  | ФГИС ЕГРН                                 |  |
| полное наименование должности  |               |  | подпись                                   |  |
|                                |               |  | инициалы, фамилия                         |  |

М.П.

| Земельный участок              |               |  |   |  |
|--------------------------------|---------------|--|---|--|
| (вид объекта недвижимости)     |               |  |   |  |
| Лист № ____ Раздела <b>4.2</b> |               | Всего листов раздела <b>4.2</b> : ____ |   | Всего разделов: ____   |
| 14.10.2021 № 99/2021/423866825 |               |  |   |  |
| Кадастровый номер:             |               |  | 02:22:000000:232(единое землепользование) |  |
| Номер точки                    | Координаты, м |  | Описание закрепления на местности         | Средняя квадратическая погрешность определения координат характерных точек границы части земельного участка, м |
|                                | X             | Y                                      |   |  |
| 1                              | 2             | 3                                      | 4   | 5  |
| 2063                           | 744422.31     | 1281650.18                             | данные отсутствуют                        | данные отсутствуют   |
| 2064                           | 744265.15     | 1282061.57                             | данные отсутствуют                        | данные отсутствуют   |
| 2065                           | 744265.16     | 1282063.76                             | данные отсутствуют                        | данные отсутствуют   |
| 2066                           | 744267.33     | 1282063.75                             | данные отсутствуют                        | данные отсутствуют   |
| 2067                           | 744267.34     | 1282061.58                             | данные отсутствуют                        | данные отсутствуют   |
| 2067                           | 744267.34     | 1282061.58                             | данные отсутствуют                        | данные отсутствуют   |
| 2068                           | 743958.97     | 1282869.21                             | данные отсутствуют                        | данные отсутствуют   |
| 2069                           | 743958.96     | 1282871.41                             | данные отсутствуют                        | данные отсутствуют   |
| 2070                           | 743961.15     | 1282871.4                              | данные отсутствуют                        | данные отсутствуют   |
| 2071                           | 743961.16     | 1282869.21                             | данные отсутствуют                        | данные отсутствуют   |
| 2071                           | 743961.16     | 1282869.21                             | данные отсутствуют                        | данные отсутствуют   |
| 2072                           | 743681.94     | 1283600.48                             | данные отсутствуют                        | данные отсутствуют   |
| 2073                           | 743681.94     | 1283602.68                             | данные отсутствуют                        | данные отсутствуют   |
| 2074                           | 743684.14     | 1283602.68                             | данные отсутствуют                        | данные отсутствуют   |
| 2075                           | 743684.14     | 1283600.48                             | данные отсутствуют                        | данные отсутствуют   |
| 2075                           | 743684.14     | 1283600.48                             | данные отсутствуют                        | данные отсутствуют   |
| 2076                           | 743753.64     | 1283411.79                             | данные отсутствуют                        | данные отсутствуют   |
| Государственный регистратор    |               |  | ФГИС ЕГРН                                 |  |
| полное наименование должности  |               |  | подпись                                   |  |
|                                |               |  | инициалы, фамилия                         |  |

М.П.

| Земельный участок              |               |  |   |  |
|--------------------------------|---------------|--|---|--|
| (вид объекта недвижимости)     |               |  |   |  |
| Лист № ____ Раздела <b>4.2</b> |               | Всего листов раздела <b>4.2</b> : ____ |   | Всего разделов: ____   |
| 14.10.2021 № 99/2021/423866825 |               |  |   |  |
| Кадастровый номер:             |               |  | 02:22:000000:232(единое землепользование) |  |
| Номер точки                    | Координаты, м |  | Описание закрепления на местности         | Средняя квадратическая погрешность определения координат характерных точек границы части земельного участка, м |
|                                | X             | Y                                      |   |  |
| 1                              | 2             | 3                                      | 4   | 5  |
| 2077                           | 743753.63     | 1283413.98                             | данные отсутствуют                        | данные отсутствуют   |
| 2078                           | 743755.83     | 1283413.97                             | данные отсутствуют                        | данные отсутствуют   |
| 2079                           | 743755.83     | 1283411.79                             | данные отсутствуют                        | данные отсутствуют   |
| 2079                           | 743755.83     | 1283411.79                             | данные отсутствуют                        | данные отсутствуют   |
| 2088                           | 744129.85     | 1282419.62                             | данные отсутствуют                        | данные отсутствуют   |
| 2089                           | 744129.86     | 1282421.81                             | данные отсутствуют                        | данные отсутствуют   |
| 2090                           | 744132.05     | 1282421.82                             | данные отсутствуют                        | данные отсутствуют   |
| 2091                           | 744132.06     | 1282419.61                             | данные отсутствуют                        | данные отсутствуют   |
| 2091                           | 744132.06     | 1282419.61                             | данные отсутствуют                        | данные отсутствуют   |
| 2320                           | 744725.4      | 1281338.69                             | данные отсутствуют                        | данные отсутствуют   |
| 2321                           | 744725.4      | 1281340.88                             | данные отсутствуют                        | данные отсутствуют   |
| 2322                           | 744727.59     | 1281340.89                             | данные отсутствуют                        | данные отсутствуют   |
| 2323                           | 744727.59     | 1281338.69                             | данные отсутствуют                        | данные отсутствуют   |
| 2323                           | 744727.59     | 1281338.69                             | данные отсутствуют                        | данные отсутствуют   |
| 2416                           | 745058.37     | 1281446.76                             | данные отсутствуют                        | данные отсутствуют   |
| 2417                           | 745058.37     | 1281448.92                             | данные отсутствуют                        | данные отсутствуют   |
| 2418                           | 745060.53     | 1281448.93                             | данные отсутствуют                        | данные отсутствуют   |
| Государственный регистратор    |               |  | ФГИС ЕГРН                                 |  |
| полное наименование должности  |               |  | подпись                                   |  |
|                                |               |  | инициалы, фамилия                         |  |

М.П.

Раздел 4.2

Выписка из Единого государственного реестра недвижимости об объекте недвижимости  
Сведения о частях земельного участка

| Земельный участок              |               |  |   |  |
|--------------------------------|---------------|--|---|--|
| (вид объекта недвижимости)     |               |  |   |  |
| Лист № ____ Раздела <b>4.2</b> |               | Всего листов раздела <b>4.2</b> : ____ |   | Всего разделов: ____   |
| 14.10.2021 № 99/2021/423866825 |               |  |   |  |
| Кадастровый номер:             |               |  | 02:22:000000:232(единое землепользование) |  |
| Номер точки                    | Координаты, м |  | Описание закрепления на местности         | Средняя квадратическая погрешность определения координат характерных точек границы части земельного участка, м |
|                                | X             | Y                                      |   |  |
| 1                              | 2             | 3                                      | 4   | 5  |
| 2419                           | 745060.52     | 1281446.76                             | данные отсутствуют                        | данные отсутствуют   |
| 2419                           | 745060.52     | 1281446.76                             | данные отсутствуют                        | данные отсутствуют   |
| 2476                           | 744893.19     | 1281392.1                              | данные отсутствуют                        | данные отсутствуют   |
| 2477                           | 744893.21     | 1281394.26                             | данные отсутствуют                        | данные отсутствуют   |
| 2478                           | 744895.35     | 1281394.27                             | данные отсутствуют                        | данные отсутствуют   |
| 2479                           | 744895.35     | 1281392.11                             | данные отсутствуют                        | данные отсутствуют   |
| 2479                           | 744895.35     | 1281392.11                             | данные отсутствуют                        | данные отсутствуют   |
| 3952                           | 745302.52     | 1281493.87                             | данные отсутствуют                        | данные отсутствуют   |
| 3953                           | 745299.25     | 1281489.45                             | данные отсутствуют                        | данные отсутствуют   |
| 4174                           | 745213.28     | 1281494.54                             | данные отсутствуют                        | данные отсутствуют   |
| 4175                           | 745211.54     | 1281500.39                             | данные отсутствуют                        | данные отсутствуют   |
| 4176                           | 745217.71     | 1281502.23                             | данные отсутствуют                        | данные отсутствуют   |
| 4177                           | 745219.45     | 1281496.38                             | данные отсутствуют                        | данные отсутствуют   |
| 4177                           | 745219.45     | 1281496.38                             | данные отсутствуют                        | данные отсутствуют   |
| 4299                           | 745304.29     | 1281492.56                             | данные отсутствуют                        | данные отсутствуют   |
| 4299                           | 745304.29     | 1281492.56                             | данные отсутствуют                        | данные отсутствуют   |
| 4300                           | 745301        | 1281488.16                             | данные отсутствуют                        | данные отсутствуют   |
| Государственный регистратор    |               |  | ФГИС ЕГРН                                 |  |
| полное наименование должности  |               |  | подпись                                   |  |
|                                |               |  | инициалы, фамилия                         |  |

М.П.



Выписка из Единого государственного реестра недвижимости об объекте недвижимости  
Сведения о частях земельного участка

| Земельный участок   |               |  |   |  |
|---|---------------|--|---|--|
| (вид объекта недвижимости)  |               |  |   |  |
| Лист № ____ Раздела <b>4.2</b>  |               | Всего листов раздела <b>4.2</b> : ____ |   | Всего разделов: ____   |
| 14.10.2021 № 99/2021/423866825  |               |  |   |  |
| Кадастровый номер:  |               |  | 02:22:000000:232(единое землепользование) |  |
| Сведения о характерных точках границы части (частей) земельного участка |               |  |   |  |
| Учетный номер части: 20   |               |  |   |  |
| Система координат: МСК-05   |               |  |   |  |
| Зона №  |               |  |   |  |
| Номер точки   | Координаты, м |  | Описание закрепления на местности         | Средняя квадратическая погрешность определения координат характерных точек границы части земельного участка, м |
|   | X             | Y                                      |   |  |
| 1   | 2             | 3                                      | 4   | 5  |
| 1984  | 744350.74     | 1282272.46                             | данные отсутствуют                        | данные отсутствуют   |
| 1985  | 744350.73     | 1282274.68                             | данные отсутствуют                        | данные отсутствуют   |
| 1986  | 744352.93     | 1282274.66                             | данные отсутствуют                        | данные отсутствуют   |
| 1987  | 744352.94     | 1282272.47                             | данные отсутствуют                        | данные отсутствуют   |
| 1987  | 744352.94     | 1282272.47                             | данные отсутствуют                        | данные отсутствуют   |
| 2008  | 744217.32     | 1282186.72                             | данные отсутствуют                        | данные отсутствуют   |
| 2009  | 744217.32     | 1282188.9                              | данные отсутствуют                        | данные отсутствуют   |
| 2010  | 744219.51     | 1282188.91                             | данные отсутствуют                        | данные отсутствуют   |
| 2011  | 744219.51     | 1282186.71                             | данные отсутствуют                        | данные отсутствуют   |
| 2011  | 744219.51     | 1282186.71                             | данные отсутствуют                        | данные отсутствуют   |
| 2040  | 744475.65     | 1282434.88                             | данные отсутствуют                        | данные отсутствуют   |
| 2040  | 744475.65     | 1282434.88                             | данные отсутствуют                        | данные отсутствуют   |
| 2041  | 744470.48     | 1282438.82                             | данные отсутствуют                        | данные отсутствуют   |
| 2042  | 744474.39     | 1282443.97                             | данные отсутствуют                        | данные отсутствуют   |
| 2043  | 744479.55     | 1282440.01                             | данные отсутствуют                        | данные отсутствуют   |
| 2092  | 744582.19     | 1282581.98                             | данные отсутствуют                        | данные отсутствуют   |
| Государственный регистратор   |               |  | ФГИС ЕГРН                                 |  |
| полное наименование должности   |               |  | подпись                                   |  |
|   |               |  | инициалы, фамилия                         |  |

М.П.

Раздел 4.2

Выписка из Единого государственного реестра недвижимости об объекте недвижимости  
Сведения о частях земельного участка

| Земельный участок              |               |  |   |  |
|--------------------------------|---------------|--|---|--|
| (вид объекта недвижимости)     |               |  |   |  |
| Лист № ____ Раздела <b>4.2</b> |               | Всего листов раздела <b>4.2</b> : ____ |   | Всего разделов: ____   |
| 14.10.2021 № 99/2021/423866825 |               |  |   |  |
| Кадастровый номер:             |               |  | 02:22:000000:232(единое землепользование) |  |
| Номер точки                    | Координаты, м |  | Описание закрепления на местности         | Средняя квадратическая погрешность определения координат характерных точек границы части земельного участка, м |
|                                | X             | Y                                      |   |  |
| 1                              | 2             | 3                                      | 4   | 5  |
| 2093                           | 744582.18     | 1282584.18                             | данные отсутствуют                        | данные отсутствуют   |
| 2094                           | 744584.39     | 1282584.18                             | данные отсутствуют                        | данные отсутствуют   |
| 2095                           | 744584.39     | 1282581.96                             | данные отсутствуют                        | данные отсутствуют   |
| 2095                           | 744584.39     | 1282581.96                             | данные отсутствуют                        | данные отсутствуют   |
| 2288                           | 746411.1      | 1283741.31                             | данные отсутствуют                        | данные отсутствуют   |
| 2289                           | 746411.09     | 1283743.49                             | данные отсутствуют                        | данные отсутствуют   |
| 2290                           | 746413.27     | 1283743.49                             | данные отсутствуют                        | данные отсутствуют   |
| 2291                           | 746413.27     | 1283741.3                              | данные отсутствуют                        | данные отсутствуют   |
| 2291                           | 746413.27     | 1283741.3                              | данные отсутствуют                        | данные отсутствуют   |
| 2300                           | 746555.43     | 1283811.73                             | данные отсутствуют                        | данные отсутствуют   |
| 2301                           | 746555.42     | 1283813.9                              | данные отсутствуют                        | данные отсутствуют   |
| 2302                           | 746557.59     | 1283813.9                              | данные отсутствуют                        | данные отсутствуют   |
| 2303                           | 746557.58     | 1283811.73                             | данные отсутствуют                        | данные отсутствуют   |
| 2303                           | 746557.58     | 1283811.73                             | данные отсутствуют                        | данные отсутствуют   |
| 2308                           | 744816.59     | 1282890.96                             | данные отсутствуют                        | данные отсутствуют   |
| 2308                           | 744816.59     | 1282890.96                             | данные отсутствуют                        | данные отсутствуют   |
| 2309                           | 744811.9      | 1282895.13                             | данные отсутствуют                        | данные отсутствуют   |
| Государственный регистратор    |               |  | ФГИС ЕГРН                                 |  |
| полное наименование должности  |               |  | подпись                                   |  |
|                                |               |  | инициалы, фамилия                         |  |

М.П.

| Земельный участок              |               |  |   |  |
|--------------------------------|---------------|--|---|--|
| (вид объекта недвижимости)     |               |  |   |  |
| Лист № ____ Раздела <b>4.2</b> |               | Всего листов раздела <b>4.2</b> : ____ |   | Всего разделов: ____   |
| 14.10.2021 № 99/2021/423866825 |               |  |   |  |
| Кадастровый номер:             |               |  | 02:22:000000:232(единое землепользование) |  |
| Номер точки                    | Координаты, м |  | Описание закрепления на местности         | Средняя квадратическая погрешность определения координат характерных точек границы части земельного участка, м |
|                                | X             | Y                                      |   |  |
| 1                              | 2             | 3                                      | 4   | 5  |
| 2310                           | 744816.31     | 1282900.15                             | данные отсутствуют                        | данные отсутствуют   |
| 2311                           | 744821.05     | 1282895.99                             | данные отсутствуют                        | данные отсутствуют   |
| 2312                           | 746957.22     | 1284007.12                             | данные отсутствуют                        | данные отсутствуют   |
| 2313                           | 746957.23     | 1284009.31                             | данные отсутствуют                        | данные отсутствуют   |
| 2314                           | 746959.41     | 1284009.32                             | данные отсутствуют                        | данные отсутствуют   |
| 2315                           | 746959.42     | 1284007.12                             | данные отсутствуют                        | данные отсутствуют   |
| 2315                           | 746959.42     | 1284007.12                             | данные отсутствуют                        | данные отсутствуют   |
| 2328                           | 746757.48     | 1283909.55                             | данные отсутствуют                        | данные отсутствуют   |
| 2329                           | 746757.48     | 1283911.75                             | данные отсутствуют                        | данные отсутствуют   |
| 2330                           | 746759.68     | 1283911.75                             | данные отсутствуют                        | данные отсутствуют   |
| 2331                           | 746759.67     | 1283909.56                             | данные отсутствуют                        | данные отсутствуют   |
| 2331                           | 746759.67     | 1283909.56                             | данные отсутствуют                        | данные отсутствуют   |
| 2340                           | 745411.9      | 1283255.54                             | данные отсутствуют                        | данные отсутствуют   |
| 2341                           | 745411.9      | 1283257.78                             | данные отсутствуют                        | данные отсутствуют   |
| 2342                           | 745414.14     | 1283257.78                             | данные отсутствуют                        | данные отсутствуют   |
| 2343                           | 745414.14     | 1283255.54                             | данные отсутствуют                        | данные отсутствуют   |
| 2343                           | 745414.14     | 1283255.54                             | данные отсутствуют                        | данные отсутствуют   |
| Государственный регистратор    |               |  | ФГИС ЕГРН                                 |  |
| полное наименование должности  |               |  | подпись                                   |  |
|                                |               |  | инициалы, фамилия                         |  |

М.П.

Раздел 4.2

Выписка из Единого государственного реестра недвижимости об объекте недвижимости  
Сведения о частях земельного участка

| Земельный участок              |               |  |   |  |
|--------------------------------|---------------|--|---|--|
| (вид объекта недвижимости)     |               |  |   |  |
| Лист № ____ Раздела <b>4.2</b> |               | Всего листов раздела <b>4.2</b> : ____ |   | Всего разделов: ____   |
| 14.10.2021 № 99/2021/423866825 |               |  |   |  |
| Кадастровый номер:             |               |  | 02:22:000000:232(единое землепользование) |  |
| Номер точки                    | Координаты, м |  | Описание закрепления на местности         | Средняя квадратическая погрешность определения координат характерных точек границы части земельного участка, м |
|                                | X             | Y                                      |   |  |
| 1                              | 2             | 3                                      | 4   | 5  |
| 2392                           | 745525.37     | 1283309.2                              | данные отсутствуют                        | данные отсутствуют   |
| 2393                           | 745525.37     | 1283311.39                             | данные отсутствуют                        | данные отсутствуют   |
| 2394                           | 745527.55     | 1283311.4                              | данные отсутствуют                        | данные отсутствуют   |
| 2395                           | 745527.56     | 1283309.2                              | данные отсутствуют                        | данные отсутствуют   |
| 2395                           | 745527.56     | 1283309.2                              | данные отсутствуют                        | данные отсутствуют   |
| 2396                           | 745069.7      | 1283089.23                             | данные отсутствуют                        | данные отсутствуют   |
| 2397                           | 745069.7      | 1283091.47                             | данные отсутствуют                        | данные отсутствуют   |
| 2398                           | 745071.94     | 1283091.47                             | данные отсутствуют                        | данные отсутствуют   |
| 2399                           | 745071.94     | 1283089.23                             | данные отсутствуют                        | данные отсутствуют   |
| 2399                           | 745071.94     | 1283089.23                             | данные отсутствуют                        | данные отсутствуют   |
| 2448                           | 744698.09     | 1282737.68                             | данные отсутствуют                        | данные отсутствуют   |
| 2449                           | 744698.1      | 1282739.87                             | данные отсутствуют                        | данные отсутствуют   |
| 2450                           | 744700.29     | 1282739.88                             | данные отсутствуют                        | данные отсутствуют   |
| 2451                           | 744700.29     | 1282737.68                             | данные отсутствуют                        | данные отсутствуют   |
| 2451                           | 744700.29     | 1282737.68                             | данные отсутствуют                        | данные отсутствуют   |
| 2452                           | 746079.1      | 1283580.08                             | данные отсутствуют                        | данные отсутствуют   |
| 2453                           | 746079.1      | 1283582.24                             | данные отсутствуют                        | данные отсутствуют   |
| Государственный регистратор    |               |  | ФГИС ЕГРН                                 |  |
| полное наименование должности  |               |  | подпись                                   |  |
|                                |               |  | инициалы, фамилия                         |  |

М.П.

| Земельный участок              |               |  |   |  |
|--------------------------------|---------------|--|---|--|
| (вид объекта недвижимости)     |               |  |   |  |
| Лист № ____ Раздела <b>4.2</b> |               | Всего листов раздела <b>4.2</b> : ____ |   | Всего разделов: ____   |
| 14.10.2021 № 99/2021/423866825 |               |  |   |  |
| Кадастровый номер:             |               |  | 02:22:000000:232(единое землепользование) |  |
| Номер точки                    | Координаты, м |  | Описание закрепления на местности         | Средняя квадратическая погрешность определения координат характерных точек границы части земельного участка, м |
|                                | X             | Y                                      |   |  |
| 1                              | 2             | 3                                      | 4   | 5  |
| 2454                           | 746081.26     | 1283582.24                             | данные отсутствуют                        | данные отсутствуют   |
| 2455                           | 746081.26     | 1283580.08                             | данные отсутствуют                        | данные отсутствуют   |
| 2455                           | 746081.26     | 1283580.08                             | данные отсутствуют                        | данные отсутствуют   |
| 2464                           | 745228.13     | 1283166.49                             | данные отсутствуют                        | данные отсутствуют   |
| 2465                           | 745228.13     | 1283168.73                             | данные отсутствуют                        | данные отсутствуют   |
| 2466                           | 745230.37     | 1283168.73                             | данные отсутствуют                        | данные отсутствуют   |
| 2467                           | 745230.37     | 1283166.49                             | данные отсутствуют                        | данные отсутствуют   |
| 2467                           | 745230.37     | 1283166.49                             | данные отсутствуют                        | данные отсутствуют   |
| 2468                           | 747116.68     | 1284083.72                             | данные отсутствуют                        | данные отсутствуют   |
| 2469                           | 747116.7      | 1284085.9                              | данные отсутствуют                        | данные отсутствуют   |
| 2470                           | 747118.88     | 1284085.92                             | данные отсутствуют                        | данные отсутствуют   |
| 2471                           | 747118.87     | 1284083.72                             | данные отсутствуют                        | данные отсутствуют   |
| 2471                           | 747118.87     | 1284083.72                             | данные отсутствуют                        | данные отсутствуют   |
| 2472                           | 746247.42     | 1283660.84                             | данные отсутствуют                        | данные отсутствуют   |
| 2473                           | 746247.42     | 1283663.01                             | данные отсутствуют                        | данные отсутствуют   |
| 2474                           | 746249.57     | 1283663.01                             | данные отсутствуют                        | данные отсутствуют   |
| 2475                           | 746249.58     | 1283660.84                             | данные отсутствуют                        | данные отсутствуют   |
| Государственный регистратор    |               |  | ФГИС ЕГРН                                 |  |
| полное наименование должности  |               |  | подпись                                   |  |
|                                |               |  | инициалы, фамилия                         |  |

М.П.

Раздел 4.2

Выписка из Единого государственного реестра недвижимости об объекте недвижимости  
Сведения о частях земельного участка

| Земельный участок              |               |  |   |  |
|--------------------------------|---------------|--|---|--|
| (вид объекта недвижимости)     |               |  |   |  |
| Лист № ____ Раздела <b>4.2</b> |               | Всего листов раздела <b>4.2</b> : ____ |   | Всего разделов: ____   |
| 14.10.2021 № 99/2021/423866825 |               |  |   |  |
| Кадастровый номер:             |               |  | 02:22:000000:232(единое землепользование) |  |
| Номер точки                    | Координаты, м |  | Описание закрепления на местности         | Средняя квадратическая погрешность определения координат характерных точек границы части земельного участка, м |
|                                | X             | Y                                      |   |  |
| 1                              | 2             | 3                                      | 4   | 5  |
| 2475                           | 746249.58     | 1283660.84                             | данные отсутствуют                        | данные отсутствуют   |
| 2736                           | 748970.88     | 1284144.02                             | данные отсутствуют                        | данные отсутствуют   |
| 2737                           | 748970.86     | 1284146.21                             | данные отсутствуют                        | данные отсутствуют   |
| 2738                           | 748973.05     | 1284146.19                             | данные отсутствуют                        | данные отсутствуют   |
| 2739                           | 748973.05     | 1284144.01                             | данные отсутствуют                        | данные отсутствуют   |
| 2739                           | 748973.05     | 1284144.01                             | данные отсутствуют                        | данные отсутствуют   |
| 2776                           | 748822.05     | 1284195.96                             | данные отсутствуют                        | данные отсутствуют   |
| 2777                           | 748822.05     | 1284198.17                             | данные отсутствуют                        | данные отсутствуют   |
| 2779                           | 748824.25     | 1284195.97                             | данные отсутствуют                        | данные отсутствуют   |
| 2779                           | 748824.25     | 1284195.97                             | данные отсутствуют                        | данные отсутствуют   |
| 2784                           | 747967.23     | 1284314.34                             | данные отсутствуют                        | данные отсутствуют   |
| 2785                           | 747967.23     | 1284316.53                             | данные отсутствуют                        | данные отсутствуют   |
| 2786                           | 747969.4      | 1284316.52                             | данные отсутствуют                        | данные отсутствуют   |
| 2787                           | 747969.4      | 1284314.35                             | данные отсутствуют                        | данные отсутствуют   |
| 2787                           | 747969.4      | 1284314.35                             | данные отсутствуют                        | данные отсутствуют   |
| 2812                           | 748152.97     | 1284309.24                             | данные отсутствуют                        | данные отсутствуют   |
| 2813                           | 748152.98     | 1284311.44                             | данные отсутствуют                        | данные отсутствуют   |
| Государственный регистратор    |               |  | ФГИС ЕГРН                                 |  |
| полное наименование должности  |               |  | подпись                                   |  |
|                                |               |  | инициалы, фамилия                         |  |

М.П.

| Земельный участок              |               |  |   |  |
|--------------------------------|---------------|--|---|--|
| (вид объекта недвижимости)     |               |  |   |  |
| Лист № ____ Раздела <b>4.2</b> |               | Всего листов раздела <b>4.2</b> : ____ |   | Всего разделов: ____   |
| 14.10.2021 № 99/2021/423866825 |               |  |   |  |
| Кадастровый номер:             |               |  | 02:22:000000:232(единое землепользование) |  |
| Номер точки                    | Координаты, м |  | Описание закрепления на местности         | Средняя квадратическая погрешность определения координат характерных точек границы части земельного участка, м |
|                                | X             | Y                                      |   |  |
| 1                              | 2             | 3                                      | 4   | 5  |
| 2814                           | 748155.16     | 1284311.44                             | данные отсутствуют                        | данные отсутствуют   |
| 2815                           | 748155.16     | 1284309.25                             | данные отсутствуют                        | данные отсутствуют   |
| 2815                           | 748155.16     | 1284309.25                             | данные отсутствуют                        | данные отсутствуют   |
| 2820                           | 748339.83     | 1284304.53                             | данные отсутствуют                        | данные отсутствуют   |
| 2821                           | 748339.83     | 1284306.72                             | данные отсутствуют                        | данные отсутствуют   |
| 2822                           | 748342.02     | 1284306.72                             | данные отсутствуют                        | данные отсутствуют   |
| 2823                           | 748342.02     | 1284304.54                             | данные отсутствуют                        | данные отсутствуют   |
| 2823                           | 748342.02     | 1284304.54                             | данные отсутствуют                        | данные отсутствуют   |
| 2824                           | 749262.85     | 1284039.59                             | данные отсутствуют                        | данные отсутствуют   |
| 2825                           | 749262.11     | 1284046.02                             | данные отсутствуют                        | данные отсутствуют   |
| 2826                           | 749268.55     | 1284046.71                             | данные отсутствуют                        | данные отсутствуют   |
| 2827                           | 749269.28     | 1284040.32                             | данные отсутствуют                        | данные отсутствуют   |
| 2827                           | 749269.28     | 1284040.32                             | данные отсутствуют                        | данные отсутствуют   |
| 2844                           | 747789.68     | 1284319.08                             | данные отсутствуют                        | данные отсутствуют   |
| 2845                           | 747789.67     | 1284321.28                             | данные отсутствуют                        | данные отсутствуют   |
| 2846                           | 747791.86     | 1284321.28                             | данные отсутствуют                        | данные отсутствуют   |
| 2847                           | 747791.87     | 1284319.08                             | данные отсутствуют                        | данные отсутствуют   |
| Государственный регистратор    |               |  | ФГИС ЕГРН                                 |  |
| полное наименование должности  |               |  | подпись                                   |  |
|                                |               |  | инициалы, фамилия                         |  |

М.П.

| Земельный участок              |               |  |   |  |
|--------------------------------|---------------|--|---|--|
| (вид объекта недвижимости)     |               |  |   |  |
| Лист № ____ Раздела <b>4.2</b> |               | Всего листов раздела <b>4.2</b> : ____ |   | Всего разделов: ____   |
| 14.10.2021 № 99/2021/423866825 |               |  |   |  |
| Кадастровый номер:             |               |  | 02:22:000000:232(единое землепользование) |  |
| Номер точки                    | Координаты, м |  | Описание закрепления на местности         | Средняя квадратическая погрешность определения координат характерных точек границы части земельного участка, м |
|                                | X             | Y                                      |   |  |
| 1                              | 2             | 3                                      | 4   | 5  |
| 2847                           | 747791.87     | 1284319.08                             | данные отсутствуют                        | данные отсутствуют   |
| 2848                           | 747265.12     | 1284156.36                             | данные отсутствуют                        | данные отсутствуют   |
| 2849                           | 747265.13     | 1284158.53                             | данные отсутствуют                        | данные отсутствуют   |
| 2850                           | 747267.3      | 1284158.54                             | данные отсутствуют                        | данные отсутствуют   |
| 2851                           | 747267.3      | 1284156.36                             | данные отсутствуют                        | данные отсутствуют   |
| 2851                           | 747267.3      | 1284156.36                             | данные отсутствуют                        | данные отсутствуют   |
| 2856                           | 748529.08     | 1284296.98                             | данные отсутствуют                        | данные отсутствуют   |
| 2856                           | 748529.08     | 1284296.98                             | данные отсутствуют                        | данные отсутствуют   |
| 2857                           | 748522.5      | 1284298.95                             | данные отсутствуют                        | данные отсутствуют   |
| 2858                           | 748524.36     | 1284305.38                             | данные отсутствуют                        | данные отсутствуют   |
| 2860                           | 747445.18     | 1284243.73                             | данные отсутствуют                        | данные отсутствуют   |
| 2861                           | 747445.17     | 1284245.91                             | данные отсутствуют                        | данные отсутствуют   |
| 2862                           | 747447.34     | 1284245.91                             | данные отсутствуют                        | данные отсутствуют   |
| 2863                           | 747447.34     | 1284243.74                             | данные отсутствуют                        | данные отсутствуют   |
| 2863                           | 747447.34     | 1284243.74                             | данные отсутствуют                        | данные отсутствуют   |
| 2880                           | 747608.87     | 1284321.79                             | данные отсутствуют                        | данные отсутствуют   |
| 2881                           | 747607.45     | 1284328.8                              | данные отсутствуют                        | данные отсутствуют   |
| Государственный регистратор    |               |  | ФГИС ЕГРН                                 |  |
| полное наименование должности  |               |  | подпись                                   |  |
|                                |               |  | инициалы, фамилия                         |  |

М.П.

| Земельный участок              |               |  |   |  |
|--------------------------------|---------------|--|---|--|
| (вид объекта недвижимости)     |               |  |   |  |
| Лист № ____ Раздела <b>4.2</b> |               | Всего листов раздела <b>4.2</b> : ____ |   | Всего разделов: ____   |
| 14.10.2021 № 99/2021/423866825 |               |  |   |  |
| Кадастровый номер:             |               |  | 02:22:000000:232(единое землепользование) |  |
| Номер точки                    | Координаты, м |  | Описание закрепления на местности         | Средняя квадратическая погрешность определения координат характерных точек границы части земельного участка, м |
|                                | X             | Y                                      |   |  |
| 1                              | 2             | 3                                      | 4   | 5  |
| 2882                           | 747613.67     | 1284330.02                             | данные отсутствуют                        | данные отсутствуют   |
| 2883                           | 747615.04     | 1284323.05                             | данные отсутствуют                        | данные отсутствуют   |
| 2883                           | 747615.04     | 1284323.05                             | данные отсутствуют                        | данные отсутствуют   |
| 2892                           | 748672.83     | 1284248.16                             | данные отсутствуют                        | данные отсутствуют   |
| 2894                           | 748675.03     | 1284250.36                             | данные отсутствуют                        | данные отсутствуют   |
| 2895                           | 748675.02     | 1284248.17                             | данные отсутствуют                        | данные отсутствуют   |
| 2895                           | 748675.02     | 1284248.17                             | данные отсутствуют                        | данные отсутствуют   |
| 2928                           | 749119.66     | 1284092.17                             | данные отсутствуют                        | данные отсутствуют   |
| 2929                           | 749119.66     | 1284094.36                             | данные отсутствуют                        | данные отсутствуют   |
| 2930                           | 749121.84     | 1284094.35                             | данные отсутствуют                        | данные отсутствуют   |
| 2931                           | 749121.84     | 1284092.17                             | данные отсутствуют                        | данные отсутствуют   |
| 2931                           | 749121.84     | 1284092.17                             | данные отсутствуют                        | данные отсутствуют   |
| 3954                           | 745578.39     | 1283336.02                             | данные отсутствуют                        | данные отсутствуют   |
| 3955                           | 745580.63     | 1283336.02                             | данные отсутствуют                        | данные отсутствуют   |
| 3955                           | 745580.63     | 1283336.02                             | данные отсутствуют                        | данные отсутствуют   |
| 3956                           | 745580.63     | 1283338.26                             | данные отсутствуют                        | данные отсутствуют   |
| 3957                           | 745578.39     | 1283338.26                             | данные отсутствуют                        | данные отсутствуют   |
| Государственный регистратор    |               |  | ФГИС ЕГРН                                 |  |
| полное наименование должности  |               |  | подпись                                   |  |
|                                |               |  | инициалы, фамилия                         |  |

М.П.

| Земельный участок              |               |  |   |  |
|--------------------------------|---------------|--|---|--|
| (вид объекта недвижимости)     |               |  |   |  |
| Лист № ____ Раздела <b>4.2</b> |               | Всего листов раздела <b>4.2</b> : ____ |   | Всего разделов: ____   |
| 14.10.2021 № 99/2021/423866825 |               |  |   |  |
| Кадастровый номер:             |               |  | 02:22:000000:232(единое землепользование) |  |
| Номер точки                    | Координаты, м |  | Описание закрепления на местности         | Средняя квадратическая погрешность определения координат характерных точек границы части земельного участка, м |
|                                | X             | Y                                      |   |  |
| 1                              | 2             | 3                                      | 4   | 5  |
| 3958                           | 744904.43     | 1282997.3                              | данные отсутствуют                        | данные отсутствуют   |
| 3959                           | 744909.4      | 1283001.61                             | данные отсутствуют                        | данные отсутствуют   |
| 3959                           | 744909.4      | 1283001.61                             | данные отсутствуют                        | данные отсутствуют   |
| 3960                           | 744904.87     | 1283006.84                             | данные отсутствуют                        | данные отсутствуют   |
| 3961                           | 744899.9      | 1283002.54                             | данные отсутствуют                        | данные отсутствуют   |
| 3974                           | 745733.17     | 1283411.23                             | данные отсутствуют                        | данные отсутствуют   |
| 3975                           | 745735.41     | 1283411.23                             | данные отсутствуют                        | данные отсутствуют   |
| 3975                           | 745735.41     | 1283411.23                             | данные отсутствуют                        | данные отсутствуют   |
| 3976                           | 745735.41     | 1283413.47                             | данные отсутствуют                        | данные отсутствуют   |
| 3977                           | 745733.17     | 1283413.47                             | данные отсутствуют                        | данные отсутствуют   |
| 3986                           | 745906.59     | 1283495.29                             | данные отсутствуют                        | данные отсутствуют   |
| 3987                           | 745908.83     | 1283495.29                             | данные отсутствуют                        | данные отсутствуют   |
| 3987                           | 745908.83     | 1283495.29                             | данные отсутствуют                        | данные отсутствуют   |
| 3988                           | 745908.83     | 1283497.53                             | данные отсутствуют                        | данные отсутствуют   |
| 3989                           | 745906.59     | 1283497.53                             | данные отсутствуют                        | данные отсутствуют   |
| 4301                           | 748824.26     | 1284198.17                             | данные отсутствуют                        | данные отсутствуют   |
| 4302                           | 748672.83     | 1284250.37                             | данные отсутствуют                        | данные отсутствуют   |
| Государственный регистратор    |               |  | ФГИС ЕГРН                                 |  |
| полное наименование должности  |               |  | подпись                                   |  |
|                                |               |  | инициалы, фамилия                         |  |

М.П.

|                                       |               |  |  |  |
|---------------------------------------|---------------|--|--|--|
| <b>Земельный участок</b>              |               |  |  |  |
| (вид объекта недвижимости)            |               |  |  |  |
| Лист № ____ Раздела <b>4.2</b>        |               | Всего листов раздела <b>4.2</b> : ____ |  | Всего разделов: ____   |
| Всего листов выписки: ____            |               |  |  |  |
| <b>14.10.2021 № 99/2021/423866825</b> |               |  |  |  |
| Кадастровый номер:                    |               |  | <b>02:22:000000:232(единое землепользование)</b> |  |
| Номер точки                           | Координаты, м |  | Описание закрепления на местности                | Средняя квадратическая погрешность определения координат характерных точек границы части земельного участка, м |
|                                       | X             | Y                                      |  |  |
| 1                                     | 2             | 3                                      | 4  | 5  |
| 4303                                  | 748530.97     | 1284303.38                             | данные отсутствуют                               | данные отсутствуют   |
| Государственный регистратор           |               |  | ФГИС ЕГРН  |  |
| полное наименование должности         |               |  | подпись  |  |
|                                       |               |  | инициалы, фамилия                                |  |

М.П.

|   |               |  |  |  |
|---|---------------|--|--|--|
| <b>Земельный участок</b>  |               |  |  |  |
| (вид объекта недвижимости)  |               |  |  |  |
| Лист № ____ Раздела <b>4.2</b>  |               | Всего листов раздела <b>4.2</b> : ____ |  | Всего разделов: ____   |
| Всего листов выписки: ____  |               |  |  |  |
| <b>14.10.2021 № 99/2021/423866825</b>                                   |               |  |  |  |
| Кадастровый номер:  |               |  | <b>02:22:000000:232(единое землепользование)</b> |  |
| Сведения о характерных точках границы части (частей) земельного участка |               |  |  |  |
| Учетный номер части: 21   |               |  |  |  |
| Система координат: МСК-05   |               |  |  |  |
| Зона №  |               |  |  |  |
| Номер точки   | Координаты, м |  | Описание закрепления на местности                | Средняя квадратическая погрешность определения координат характерных точек границы части земельного участка, м |
|   | X             | Y                                      |  |  |
| 1   | 2             | 3                                      | 4  | 5  |
| 1984  | 744350.74     | 1282272.46                             | данные отсутствуют                               | данные отсутствуют   |
| 1985  | 744350.73     | 1282274.68                             | данные отсутствуют                               | данные отсутствуют   |
| 1986  | 744352.93     | 1282274.66                             | данные отсутствуют                               | данные отсутствуют   |
| 1987  | 744352.94     | 1282272.47                             | данные отсутствуют                               | данные отсутствуют   |
| 1987  | 744352.94     | 1282272.47                             | данные отсутствуют                               | данные отсутствуют   |
| 2008  | 744217.32     | 1282186.72                             | данные отсутствуют                               | данные отсутствуют   |
| 2009  | 744217.32     | 1282188.9                              | данные отсутствуют                               | данные отсутствуют   |
| 2010  | 744219.51     | 1282188.91                             | данные отсутствуют                               | данные отсутствуют   |
| 2011  | 744219.51     | 1282186.71                             | данные отсутствуют                               | данные отсутствуют   |
| 2011  | 744219.51     | 1282186.71                             | данные отсутствуют                               | данные отсутствуют   |
| 2040  | 744475.65     | 1282434.88                             | данные отсутствуют                               | данные отсутствуют   |
| 2040  | 744475.65     | 1282434.88                             | данные отсутствуют                               | данные отсутствуют   |
| 2041  | 744470.48     | 1282438.82                             | данные отсутствуют                               | данные отсутствуют   |
| 2042  | 744474.39     | 1282443.97                             | данные отсутствуют                               | данные отсутствуют   |
| 2043  | 744479.55     | 1282440.01                             | данные отсутствуют                               | данные отсутствуют   |
| 2092  | 744582.19     | 1282581.98                             | данные отсутствуют                               | данные отсутствуют   |
| Государственный регистратор   |               |  | ФГИС ЕГРН  |  |
| полное наименование должности   |               |  | подпись  |  |
|   |               |  | инициалы, фамилия                                |  |

М.П.

| Земельный участок              |               |  |   |  |
|--------------------------------|---------------|--|---|--|
| (вид объекта недвижимости)     |               |  |   |  |
| Лист № ____ Раздела <b>4.2</b> |               | Всего листов раздела <b>4.2</b> : ____ |   | Всего разделов: ____   |
| 14.10.2021 № 99/2021/423866825 |               |  |   |  |
| Кадастровый номер:             |               |  | 02:22:000000:232(единое землепользование) |  |
| Номер точки                    | Координаты, м |  | Описание закрепления на местности         | Средняя квадратическая погрешность определения координат характерных точек границы части земельного участка, м |
|                                | X             | Y                                      |   |  |
| 1                              | 2             | 3                                      | 4   | 5  |
| 2093                           | 744582.18     | 1282584.18                             | данные отсутствуют                        | данные отсутствуют   |
| 2094                           | 744584.39     | 1282584.18                             | данные отсутствуют                        | данные отсутствуют   |
| 2095                           | 744584.39     | 1282581.96                             | данные отсутствуют                        | данные отсутствуют   |
| 2095                           | 744584.39     | 1282581.96                             | данные отсутствуют                        | данные отсутствуют   |
| 2288                           | 746411.1      | 1283741.31                             | данные отсутствуют                        | данные отсутствуют   |
| 2289                           | 746411.09     | 1283743.49                             | данные отсутствуют                        | данные отсутствуют   |
| 2290                           | 746413.27     | 1283743.49                             | данные отсутствуют                        | данные отсутствуют   |
| 2291                           | 746413.27     | 1283741.3                              | данные отсутствуют                        | данные отсутствуют   |
| 2291                           | 746413.27     | 1283741.3                              | данные отсутствуют                        | данные отсутствуют   |
| 2300                           | 746555.43     | 1283811.73                             | данные отсутствуют                        | данные отсутствуют   |
| 2301                           | 746555.42     | 1283813.9                              | данные отсутствуют                        | данные отсутствуют   |
| 2302                           | 746557.59     | 1283813.9                              | данные отсутствуют                        | данные отсутствуют   |
| 2303                           | 746557.58     | 1283811.73                             | данные отсутствуют                        | данные отсутствуют   |
| 2303                           | 746557.58     | 1283811.73                             | данные отсутствуют                        | данные отсутствуют   |
| 2308                           | 744816.59     | 1282890.96                             | данные отсутствуют                        | данные отсутствуют   |
| 2308                           | 744816.59     | 1282890.96                             | данные отсутствуют                        | данные отсутствуют   |
| 2309                           | 744811.9      | 1282895.13                             | данные отсутствуют                        | данные отсутствуют   |
| Государственный регистратор    |               |  | ФГИС ЕГРН                                 |  |
| полное наименование должности  |               |  | подпись                                   |  |
|                                |               |  | инициалы, фамилия                         |  |

М.П.

| Земельный участок              |               |  |   |  |
|--------------------------------|---------------|--|---|--|
| (вид объекта недвижимости)     |               |  |   |  |
| Лист № ____ Раздела <b>4.2</b> |               | Всего листов раздела <b>4.2</b> : ____ |   | Всего разделов: ____   |
| 14.10.2021 № 99/2021/423866825 |               |  |   |  |
| Кадастровый номер:             |               |  | 02:22:000000:232(единое землепользование) |  |
| Номер точки                    | Координаты, м |  | Описание закрепления на местности         | Средняя квадратическая погрешность определения координат характерных точек границы части земельного участка, м |
|                                | X             | Y                                      |   |  |
| 1                              | 2             | 3                                      | 4   | 5  |
| 2310                           | 744816.31     | 1282900.15                             | данные отсутствуют                        | данные отсутствуют   |
| 2311                           | 744821.05     | 1282895.99                             | данные отсутствуют                        | данные отсутствуют   |
| 2312                           | 746957.22     | 1284007.12                             | данные отсутствуют                        | данные отсутствуют   |
| 2313                           | 746957.23     | 1284009.31                             | данные отсутствуют                        | данные отсутствуют   |
| 2314                           | 746959.41     | 1284009.32                             | данные отсутствуют                        | данные отсутствуют   |
| 2315                           | 746959.42     | 1284007.12                             | данные отсутствуют                        | данные отсутствуют   |
| 2315                           | 746959.42     | 1284007.12                             | данные отсутствуют                        | данные отсутствуют   |
| 2328                           | 746757.48     | 1283909.55                             | данные отсутствуют                        | данные отсутствуют   |
| 2329                           | 746757.48     | 1283911.75                             | данные отсутствуют                        | данные отсутствуют   |
| 2330                           | 746759.68     | 1283911.75                             | данные отсутствуют                        | данные отсутствуют   |
| 2331                           | 746759.67     | 1283909.56                             | данные отсутствуют                        | данные отсутствуют   |
| 2331                           | 746759.67     | 1283909.56                             | данные отсутствуют                        | данные отсутствуют   |
| 2340                           | 745411.9      | 1283255.54                             | данные отсутствуют                        | данные отсутствуют   |
| 2341                           | 745411.9      | 1283257.78                             | данные отсутствуют                        | данные отсутствуют   |
| 2342                           | 745414.14     | 1283257.78                             | данные отсутствуют                        | данные отсутствуют   |
| 2343                           | 745414.14     | 1283255.54                             | данные отсутствуют                        | данные отсутствуют   |
| 2343                           | 745414.14     | 1283255.54                             | данные отсутствуют                        | данные отсутствуют   |
| Государственный регистратор    |               |  | ФГИС ЕГРН                                 |  |
| полное наименование должности  |               |  | подпись                                   |  |
|                                |               |  | инициалы, фамилия                         |  |

М.П.

| Земельный участок              |               |  |   |  |
|--------------------------------|---------------|--|---|--|
| (вид объекта недвижимости)     |               |  |   |  |
| Лист № ____ Раздела <b>4.2</b> |               | Всего листов раздела <b>4.2</b> : ____ |   | Всего разделов: ____   |
| 14.10.2021 № 99/2021/423866825 |               |  |   |  |
| Кадастровый номер:             |               |  | 02:22:000000:232(единое землепользование) |  |
| Номер точки                    | Координаты, м |  | Описание закрепления на местности         | Средняя квадратическая погрешность определения координат характерных точек границы части земельного участка, м |
|                                | X             | Y                                      |   |  |
| 1                              | 2             | 3                                      | 4   | 5  |
| 2392                           | 745525.37     | 1283309.2                              | данные отсутствуют                        | данные отсутствуют   |
| 2393                           | 745525.37     | 1283311.39                             | данные отсутствуют                        | данные отсутствуют   |
| 2394                           | 745527.55     | 1283311.4                              | данные отсутствуют                        | данные отсутствуют   |
| 2395                           | 745527.56     | 1283309.2                              | данные отсутствуют                        | данные отсутствуют   |
| 2395                           | 745527.56     | 1283309.2                              | данные отсутствуют                        | данные отсутствуют   |
| 2396                           | 745069.7      | 1283089.23                             | данные отсутствуют                        | данные отсутствуют   |
| 2397                           | 745069.7      | 1283091.47                             | данные отсутствуют                        | данные отсутствуют   |
| 2398                           | 745071.94     | 1283091.47                             | данные отсутствуют                        | данные отсутствуют   |
| 2399                           | 745071.94     | 1283089.23                             | данные отсутствуют                        | данные отсутствуют   |
| 2399                           | 745071.94     | 1283089.23                             | данные отсутствуют                        | данные отсутствуют   |
| 2448                           | 744698.09     | 1282737.68                             | данные отсутствуют                        | данные отсутствуют   |
| 2449                           | 744698.1      | 1282739.87                             | данные отсутствуют                        | данные отсутствуют   |
| 2450                           | 744700.29     | 1282739.88                             | данные отсутствуют                        | данные отсутствуют   |
| 2451                           | 744700.29     | 1282737.68                             | данные отсутствуют                        | данные отсутствуют   |
| 2451                           | 744700.29     | 1282737.68                             | данные отсутствуют                        | данные отсутствуют   |
| 2452                           | 746079.1      | 1283580.08                             | данные отсутствуют                        | данные отсутствуют   |
| 2453                           | 746079.1      | 1283582.24                             | данные отсутствуют                        | данные отсутствуют   |
| Государственный регистратор    |               |  | ФГИС ЕГРН                                 |  |
| полное наименование должности  |               |  | подпись                                   |  |
|                                |               |  | инициалы, фамилия                         |  |

М.П.

Раздел 4.2

Выписка из Единого государственного реестра недвижимости об объекте недвижимости  
Сведения о частях земельного участка

| Земельный участок              |               |  |   |  |
|--------------------------------|---------------|--|---|--|
| (вид объекта недвижимости)     |               |  |   |  |
| Лист № ____ Раздела <b>4.2</b> |               | Всего листов раздела <b>4.2</b> : ____ |   | Всего разделов: ____   |
| 14.10.2021 № 99/2021/423866825 |               |  |   |  |
| Кадастровый номер:             |               |  | 02:22:000000:232(единое землепользование) |  |
| Номер точки                    | Координаты, м |  | Описание закрепления на местности         | Средняя квадратическая погрешность определения координат характерных точек границы части земельного участка, м |
|                                | X             | Y                                      |   |  |
| 1                              | 2             | 3                                      | 4   | 5  |
| 2454                           | 746081.26     | 1283582.24                             | данные отсутствуют                        | данные отсутствуют   |
| 2455                           | 746081.26     | 1283580.08                             | данные отсутствуют                        | данные отсутствуют   |
| 2455                           | 746081.26     | 1283580.08                             | данные отсутствуют                        | данные отсутствуют   |
| 2464                           | 745228.13     | 1283166.49                             | данные отсутствуют                        | данные отсутствуют   |
| 2465                           | 745228.13     | 1283168.73                             | данные отсутствуют                        | данные отсутствуют   |
| 2466                           | 745230.37     | 1283168.73                             | данные отсутствуют                        | данные отсутствуют   |
| 2467                           | 745230.37     | 1283166.49                             | данные отсутствуют                        | данные отсутствуют   |
| 2467                           | 745230.37     | 1283166.49                             | данные отсутствуют                        | данные отсутствуют   |
| 2468                           | 747116.68     | 1284083.72                             | данные отсутствуют                        | данные отсутствуют   |
| 2469                           | 747116.7      | 1284085.9                              | данные отсутствуют                        | данные отсутствуют   |
| 2470                           | 747118.88     | 1284085.92                             | данные отсутствуют                        | данные отсутствуют   |
| 2471                           | 747118.87     | 1284083.72                             | данные отсутствуют                        | данные отсутствуют   |
| 2471                           | 747118.87     | 1284083.72                             | данные отсутствуют                        | данные отсутствуют   |
| 2472                           | 746247.42     | 1283660.84                             | данные отсутствуют                        | данные отсутствуют   |
| 2473                           | 746247.42     | 1283663.01                             | данные отсутствуют                        | данные отсутствуют   |
| 2474                           | 746249.57     | 1283663.01                             | данные отсутствуют                        | данные отсутствуют   |
| 2475                           | 746249.58     | 1283660.84                             | данные отсутствуют                        | данные отсутствуют   |
| Государственный регистратор    |               |  | ФГИС ЕГРН                                 |  |
| полное наименование должности  |               |  | подпись                                   |  |
|                                |               |  | инициалы, фамилия                         |  |

М.П.



| Земельный участок              |               |                                       |   |  |
|--------------------------------|---------------|---------------------------------------|---|--|
| (вид объекта недвижимости)     |               |                                       |   |  |
| Лист № ____ Раздела <b>4.2</b> |               | Всего листов раздела <b>4.2:</b> ____ |   | Всего разделов: ____   |
| 14.10.2021 № 99/2021/423866825 |               |                                       |   |  |
| Кадастровый номер:             |               |                                       | 02:22:000000:232(единое землепользование) |  |
| Номер точки                    | Координаты, м |                                       | Описание закрепления на местности         | Средняя квадратическая погрешность определения координат характерных точек границы части земельного участка, м |
|                                | X             | Y                                     |   |  |
| 1                              | 2             | 3                                     | 4   | 5  |
| 2475                           | 746249.58     | 1283660.84                            | данные отсутствуют                        | данные отсутствуют   |
| 2736                           | 748970.88     | 1284144.02                            | данные отсутствуют                        | данные отсутствуют   |
| 2737                           | 748970.86     | 1284146.21                            | данные отсутствуют                        | данные отсутствуют   |
| 2738                           | 748973.05     | 1284146.19                            | данные отсутствуют                        | данные отсутствуют   |
| 2739                           | 748973.05     | 1284144.01                            | данные отсутствуют                        | данные отсутствуют   |
| 2739                           | 748973.05     | 1284144.01                            | данные отсутствуют                        | данные отсутствуют   |
| 2776                           | 748822.05     | 1284195.96                            | данные отсутствуют                        | данные отсутствуют   |
| 2777                           | 748822.05     | 1284198.17                            | данные отсутствуют                        | данные отсутствуют   |
| 2779                           | 748824.25     | 1284195.97                            | данные отсутствуют                        | данные отсутствуют   |
| 2779                           | 748824.25     | 1284195.97                            | данные отсутствуют                        | данные отсутствуют   |
| 2784                           | 747967.23     | 1284314.34                            | данные отсутствуют                        | данные отсутствуют   |
| 2785                           | 747967.23     | 1284316.53                            | данные отсутствуют                        | данные отсутствуют   |
| 2786                           | 747969.4      | 1284316.52                            | данные отсутствуют                        | данные отсутствуют   |
| 2787                           | 747969.4      | 1284314.35                            | данные отсутствуют                        | данные отсутствуют   |
| 2787                           | 747969.4      | 1284314.35                            | данные отсутствуют                        | данные отсутствуют   |
| 2812                           | 748152.97     | 1284309.24                            | данные отсутствуют                        | данные отсутствуют   |
| 2813                           | 748152.98     | 1284311.44                            | данные отсутствуют                        | данные отсутствуют   |
| Государственный регистратор    |               |                                       | ФГИС ЕГРН                                 |  |
| полное наименование должности  |               |                                       | подпись                                   |  |
|                                |               |                                       | инициалы, фамилия                         |  |

М.П.

Раздел 4.2

| Земельный участок              |               |                                       |   |  |
|--------------------------------|---------------|---------------------------------------|---|--|
| (вид объекта недвижимости)     |               |                                       |   |  |
| Лист № ____ Раздела <b>4.2</b> |               | Всего листов раздела <b>4.2:</b> ____ |   | Всего разделов: ____   |
| 14.10.2021 № 99/2021/423866825 |               |                                       |   |  |
| Кадастровый номер:             |               |                                       | 02:22:000000:232(единое землепользование) |  |
| Номер точки                    | Координаты, м |                                       | Описание закрепления на местности         | Средняя квадратическая погрешность определения координат характерных точек границы части земельного участка, м |
|                                | X             | Y                                     |   |  |
| 1                              | 2             | 3                                     | 4   | 5  |
| 2814                           | 748155.16     | 1284311.44                            | данные отсутствуют                        | данные отсутствуют   |
| 2815                           | 748155.16     | 1284309.25                            | данные отсутствуют                        | данные отсутствуют   |
| 2815                           | 748155.16     | 1284309.25                            | данные отсутствуют                        | данные отсутствуют   |
| 2820                           | 748339.83     | 1284304.53                            | данные отсутствуют                        | данные отсутствуют   |
| 2821                           | 748339.83     | 1284306.72                            | данные отсутствуют                        | данные отсутствуют   |
| 2822                           | 748342.02     | 1284306.72                            | данные отсутствуют                        | данные отсутствуют   |
| 2823                           | 748342.02     | 1284304.54                            | данные отсутствуют                        | данные отсутствуют   |
| 2823                           | 748342.02     | 1284304.54                            | данные отсутствуют                        | данные отсутствуют   |
| 2824                           | 749262.85     | 1284039.59                            | данные отсутствуют                        | данные отсутствуют   |
| 2825                           | 749262.11     | 1284046.02                            | данные отсутствуют                        | данные отсутствуют   |
| 2826                           | 749268.55     | 1284046.71                            | данные отсутствуют                        | данные отсутствуют   |
| 2827                           | 749269.28     | 1284040.32                            | данные отсутствуют                        | данные отсутствуют   |
| 2827                           | 749269.28     | 1284040.32                            | данные отсутствуют                        | данные отсутствуют   |
| 2844                           | 747789.68     | 1284319.08                            | данные отсутствуют                        | данные отсутствуют   |
| 2845                           | 747789.67     | 1284321.28                            | данные отсутствуют                        | данные отсутствуют   |
| 2846                           | 747791.86     | 1284321.28                            | данные отсутствуют                        | данные отсутствуют   |
| 2847                           | 747791.87     | 1284319.08                            | данные отсутствуют                        | данные отсутствуют   |
| Государственный регистратор    |               |                                       | ФГИС ЕГРН                                 |  |
| полное наименование должности  |               |                                       | подпись                                   |  |
|                                |               |                                       | инициалы, фамилия                         |  |

М.П.

| Земельный участок              |               |  |   |  |
|--------------------------------|---------------|--|---|--|
| (вид объекта недвижимости)     |               |  |   |  |
| Лист № ____ Раздела <b>4.2</b> |               | Всего листов раздела <b>4.2</b> : ____ |   | Всего разделов: ____   |
| 14.10.2021 № 99/2021/423866825 |               |  |   |  |
| Кадастровый номер:             |               |  | 02:22:000000:232(единое землепользование) |  |
| Номер точки                    | Координаты, м |  | Описание закрепления на местности         | Средняя квадратическая погрешность определения координат характерных точек границы части земельного участка, м |
|                                | X             | Y                                      |   |  |
| 1                              | 2             | 3                                      | 4   | 5  |
| 2847                           | 747791.87     | 1284319.08                             | данные отсутствуют                        | данные отсутствуют   |
| 2848                           | 747265.12     | 1284156.36                             | данные отсутствуют                        | данные отсутствуют   |
| 2849                           | 747265.13     | 1284158.53                             | данные отсутствуют                        | данные отсутствуют   |
| 2850                           | 747267.3      | 1284158.54                             | данные отсутствуют                        | данные отсутствуют   |
| 2851                           | 747267.3      | 1284156.36                             | данные отсутствуют                        | данные отсутствуют   |
| 2851                           | 747267.3      | 1284156.36                             | данные отсутствуют                        | данные отсутствуют   |
| 2856                           | 748529.08     | 1284296.98                             | данные отсутствуют                        | данные отсутствуют   |
| 2856                           | 748529.08     | 1284296.98                             | данные отсутствуют                        | данные отсутствуют   |
| 2857                           | 748522.5      | 1284298.95                             | данные отсутствуют                        | данные отсутствуют   |
| 2858                           | 748524.36     | 1284305.38                             | данные отсутствуют                        | данные отсутствуют   |
| 2860                           | 747445.18     | 1284243.73                             | данные отсутствуют                        | данные отсутствуют   |
| 2861                           | 747445.17     | 1284245.91                             | данные отсутствуют                        | данные отсутствуют   |
| 2862                           | 747447.34     | 1284245.91                             | данные отсутствуют                        | данные отсутствуют   |
| 2863                           | 747447.34     | 1284243.74                             | данные отсутствуют                        | данные отсутствуют   |
| 2863                           | 747447.34     | 1284243.74                             | данные отсутствуют                        | данные отсутствуют   |
| 2880                           | 747608.87     | 1284321.79                             | данные отсутствуют                        | данные отсутствуют   |
| 2881                           | 747607.45     | 1284328.8                              | данные отсутствуют                        | данные отсутствуют   |
| Государственный регистратор    |               |  | ФГИС ЕГРН                                 |  |
| полное наименование должности  |               |  | подпись                                   |  |
|                                |               |  | инициалы, фамилия                         |  |

М.П.

Раздел 4.2

Выписка из Единого государственного реестра недвижимости об объекте недвижимости  
Сведения о частях земельного участка

| Земельный участок              |               |  |   |  |
|--------------------------------|---------------|--|---|--|
| (вид объекта недвижимости)     |               |  |   |  |
| Лист № ____ Раздела <b>4.2</b> |               | Всего листов раздела <b>4.2</b> : ____ |   | Всего разделов: ____   |
| 14.10.2021 № 99/2021/423866825 |               |  |   |  |
| Кадастровый номер:             |               |  | 02:22:000000:232(единое землепользование) |  |
| Номер точки                    | Координаты, м |  | Описание закрепления на местности         | Средняя квадратическая погрешность определения координат характерных точек границы части земельного участка, м |
|                                | X             | Y                                      |   |  |
| 1                              | 2             | 3                                      | 4   | 5  |
| 2882                           | 747613.67     | 1284330.02                             | данные отсутствуют                        | данные отсутствуют   |
| 2883                           | 747615.04     | 1284323.05                             | данные отсутствуют                        | данные отсутствуют   |
| 2883                           | 747615.04     | 1284323.05                             | данные отсутствуют                        | данные отсутствуют   |
| 2892                           | 748672.83     | 1284248.16                             | данные отсутствуют                        | данные отсутствуют   |
| 2894                           | 748675.03     | 1284250.36                             | данные отсутствуют                        | данные отсутствуют   |
| 2895                           | 748675.02     | 1284248.17                             | данные отсутствуют                        | данные отсутствуют   |
| 2895                           | 748675.02     | 1284248.17                             | данные отсутствуют                        | данные отсутствуют   |
| 2928                           | 749119.66     | 1284092.17                             | данные отсутствуют                        | данные отсутствуют   |
| 2929                           | 749119.66     | 1284094.36                             | данные отсутствуют                        | данные отсутствуют   |
| 2930                           | 749121.84     | 1284094.35                             | данные отсутствуют                        | данные отсутствуют   |
| 2931                           | 749121.84     | 1284092.17                             | данные отсутствуют                        | данные отсутствуют   |
| 2931                           | 749121.84     | 1284092.17                             | данные отсутствуют                        | данные отсутствуют   |
| 3954                           | 745578.39     | 1283336.02                             | данные отсутствуют                        | данные отсутствуют   |
| 3955                           | 745580.63     | 1283336.02                             | данные отсутствуют                        | данные отсутствуют   |
| 3955                           | 745580.63     | 1283336.02                             | данные отсутствуют                        | данные отсутствуют   |
| 3956                           | 745580.63     | 1283338.26                             | данные отсутствуют                        | данные отсутствуют   |
| 3957                           | 745578.39     | 1283338.26                             | данные отсутствуют                        | данные отсутствуют   |
| Государственный регистратор    |               |  | ФГИС ЕГРН                                 |  |
| полное наименование должности  |               |  | подпись                                   |  |
|                                |               |  | инициалы, фамилия                         |  |

М.П.

| Земельный участок              |               |  |   |  |
|--------------------------------|---------------|--|---|--|
| (вид объекта недвижимости)     |               |  |   |  |
| Лист № ____ Раздела <b>4.2</b> |               | Всего листов раздела <b>4.2</b> : ____ |   | Всего разделов: ____   |
| 14.10.2021 № 99/2021/423866825 |               |  |   |  |
| Кадастровый номер:             |               |  | 02:22:000000:232(единое землепользование) |  |
| Номер точки                    | Координаты, м |  | Описание закрепления на местности         | Средняя квадратическая погрешность определения координат характерных точек границы части земельного участка, м |
|                                | X             | Y                                      |   |  |
| 1                              | 2             | 3                                      | 4   | 5  |
| 3958                           | 744904.43     | 1282997.3                              | данные отсутствуют                        | данные отсутствуют   |
| 3959                           | 744909.4      | 1283001.61                             | данные отсутствуют                        | данные отсутствуют   |
| 3959                           | 744909.4      | 1283001.61                             | данные отсутствуют                        | данные отсутствуют   |
| 3960                           | 744904.87     | 1283006.84                             | данные отсутствуют                        | данные отсутствуют   |
| 3961                           | 744899.9      | 1283002.54                             | данные отсутствуют                        | данные отсутствуют   |
| 3974                           | 745733.17     | 1283411.23                             | данные отсутствуют                        | данные отсутствуют   |
| 3975                           | 745735.41     | 1283411.23                             | данные отсутствуют                        | данные отсутствуют   |
| 3975                           | 745735.41     | 1283411.23                             | данные отсутствуют                        | данные отсутствуют   |
| 3976                           | 745735.41     | 1283413.47                             | данные отсутствуют                        | данные отсутствуют   |
| 3977                           | 745733.17     | 1283413.47                             | данные отсутствуют                        | данные отсутствуют   |
| 3986                           | 745906.59     | 1283495.29                             | данные отсутствуют                        | данные отсутствуют   |
| 3987                           | 745908.83     | 1283495.29                             | данные отсутствуют                        | данные отсутствуют   |
| 3987                           | 745908.83     | 1283495.29                             | данные отсутствуют                        | данные отсутствуют   |
| 3988                           | 745908.83     | 1283497.53                             | данные отсутствуют                        | данные отсутствуют   |
| 3989                           | 745906.59     | 1283497.53                             | данные отсутствуют                        | данные отсутствуют   |
| 4301                           | 748824.26     | 1284198.17                             | данные отсутствуют                        | данные отсутствуют   |
| 4302                           | 748672.83     | 1284250.37                             | данные отсутствуют                        | данные отсутствуют   |
| Государственный регистратор    |               |  | ФГИС ЕГРН                                 |  |
| полное наименование должности  |               |  | подпись                                   |  |
|                                |               |  | инициалы, фамилия                         |  |

М.П.

Раздел 4.2

Выписка из Единого государственного реестра недвижимости об объекте недвижимости  
Сведения о частях земельного участка

| Земельный участок              |               |  |   |  |
|--------------------------------|---------------|--|---|--|
| (вид объекта недвижимости)     |               |  |   |  |
| Лист № ____ Раздела <b>4.2</b> |               | Всего листов раздела <b>4.2</b> : ____ |   | Всего разделов: ____   |
| 14.10.2021 № 99/2021/423866825 |               |  |   |  |
| Кадастровый номер:             |               |  | 02:22:000000:232(единое землепользование) |  |
| Номер точки                    | Координаты, м |  | Описание закрепления на местности         | Средняя квадратическая погрешность определения координат характерных точек границы части земельного участка, м |
|                                | X             | Y                                      |   |  |
| 1                              | 2             | 3                                      | 4   | 5  |
| 4303                           | 748530.97     | 1284303.38                             | данные отсутствуют                        | данные отсутствуют   |
| Государственный регистратор    |               |  | ФГИС ЕГРН                                 |  |
| полное наименование должности  |               |  | подпись                                   |  |
|                                |               |  | инициалы, фамилия                         |  |

М.П.

| Земельный участок   |               |  |   |  |
|---|---------------|--|---|--|
| (вид объекта недвижимости)  |               |  |   |  |
| Лист № ____ Раздела <b>4.2</b>  |               | Всего листов раздела <b>4.2</b> : ____ |   | Всего разделов: ____   |
| 14.10.2021 № 99/2021/423866825  |               |  |   |  |
| Кадастровый номер:  |               |  | 02:22:000000:232(единое землепользование) |  |
| Сведения о характерных точках границы части (частей) земельного участка |               |  |   |  |
| Учетный номер части: 23   |               |  |   |  |
| Система координат: МСК-05   |               |  |   |  |
| Зона №  |               |  |   |  |
| Номер точки   | Координаты, м |  | Описание закрепления на местности         | Средняя квадратическая погрешность определения координат характерных точек границы части земельного участка, м |
|   | X             | Y                                      |   |  |
| 1   | 2             | 3                                      | 4   | 5  |
| 4304  | 767858.98     | 1277748.71                             | данные отсутствуют                        | данные отсутствуют   |
| 4304  | 767858.98     | 1277748.71                             | данные отсутствуют                        | данные отсутствуют   |
| 4305  | 767863.42     | 1277750.61                             | данные отсутствуют                        | данные отсутствуют   |
| 4306  | 767844.3      | 1277777.36                             | данные отсутствуют                        | данные отсутствуют   |
| 4307  | 767843.76     | 1277777.95                             | данные отсутствуют                        | данные отсутствуют   |
| 4308  | 767839.45     | 1277774.95                             | данные отсутствуют                        | данные отсутствуют   |
| 4309  | 760891.19     | 1284758.67                             | данные отсутствуют                        | данные отсутствуют   |
| 4309  | 760891.19     | 1284758.67                             | данные отсутствуют                        | данные отсутствуют   |
| 4310  | 760888.8      | 1284759.61                             | данные отсутствуют                        | данные отсутствуют   |
| 4311  | 760908.59     | 1284737.76                             | данные отсутствуют                        | данные отсутствуют   |

|                               |         |                   |
|-------------------------------|---------|-------------------|
| Государственный регистратор   |         | ФГИС ЕГРН         |
| полное наименование должности | подпись | инициалы, фамилия |

М.П.

| Земельный участок   |               |  |   |  |
|---|---------------|--|---|--|
| (вид объекта недвижимости)  |               |  |   |  |
| Лист № ____ Раздела <b>4.2</b>  |               | Всего листов раздела <b>4.2</b> : ____ |   | Всего разделов: ____   |
| 14.10.2021 № 99/2021/423866825  |               |  |   |  |
| Кадастровый номер:  |               |  | 02:22:000000:232(единое землепользование) |  |
| Сведения о характерных точках границы части (частей) земельного участка |               |  |   |  |
| Учетный номер части: 24   |               |  |   |  |
| Система координат: МСК-05   |               |  |   |  |
| Зона №  |               |  |   |  |
| Номер точки   | Координаты, м |  | Описание закрепления на местности         | Средняя квадратическая погрешность определения координат характерных точек границы части земельного участка, м |
|   | X             | Y                                      |   |  |
| 1   | 2             | 3                                      | 4   | 5  |
| 2772  | 730030.56     | 1273033.78                             | данные отсутствуют                        | данные отсутствуют   |
| 2773  | 730030.57     | 1273035.97                             | данные отсутствуют                        | данные отсутствуют   |
| 2774  | 730032.75     | 1273035.98                             | данные отсутствуют                        | данные отсутствуют   |
| 2828  | 730986.57     | 1274232.26                             | данные отсутствуют                        | данные отсутствуют   |
| 2829  | 730986.58     | 1274234.45                             | данные отсутствуют                        | данные отсутствуют   |
| 2830  | 730988.75     | 1274234.45                             | данные отсутствуют                        | данные отсутствуют   |
| 2831  | 730988.76     | 1274232.27                             | данные отсутствуют                        | данные отсутствуют   |
| 2831  | 730988.76     | 1274232.27                             | данные отсутствуют                        | данные отсутствуют   |
| 2872  | 730705.6      | 1273880.67                             | данные отсутствуют                        | данные отсутствуют   |
| 2873  | 730705.6      | 1273882.91                             | данные отсутствуют                        | данные отсутствуют   |
| 2874  | 730707.84     | 1273882.91                             | данные отсутствуют                        | данные отсутствуют   |
| 2875  | 730707.84     | 1273880.67                             | данные отсутствуют                        | данные отсутствуют   |
| 2875  | 730707.84     | 1273880.67                             | данные отсутствуют                        | данные отсутствуют   |
| 2876  | 729907.55     | 1272879.54                             | данные отсутствуют                        | данные отсутствуют   |
| 2877  | 729907.56     | 1272881.74                             | данные отсутствуют                        | данные отсутствуют   |
| 2878  | 729909.74     | 1272881.73                             | данные отсутствуют                        | данные отсутствуют   |

|                               |         |                   |
|-------------------------------|---------|-------------------|
| Государственный регистратор   |         | ФГИС ЕГРН         |
| полное наименование должности | подпись | инициалы, фамилия |

М.П.

Выписка из Единого государственного реестра недвижимости об объекте недвижимости  
Сведения о частях земельного участка

| Земельный участок              |               |  |   |  |
|--------------------------------|---------------|--|---|--|
| (вид объекта недвижимости)     |               |  |   |  |
| Лист № ____ Раздела <b>4.2</b> |               | Всего листов раздела <b>4.2</b> : ____ |   | Всего разделов: ____   |
| 14.10.2021 № 99/2021/423866825 |               |  |   |  |
| Кадастровый номер:             |               |  | 02:22:000000:232(единое землепользование) |  |
| Номер точки                    | Координаты, м |  | Описание закрепления на местности         | Средняя квадратическая погрешность определения координат характерных точек границы части земельного участка, м |
|                                | X             | Y                                      |   |  |
| 1                              | 2             | 3                                      | 4   | 5  |
| 2879                           | 729909.75     | 1272879.54                             | данные отсутствуют                        | данные отсутствуют   |
| 2879                           | 729909.75     | 1272879.54                             | данные отсутствуют                        | данные отсутствуют   |
| 2884                           | 729789.34     | 1272731.1                              | данные отсутствуют                        | данные отсутствуют   |
| 2885                           | 729789.34     | 1272733.27                             | данные отсутствуют                        | данные отсутствуют   |
| 2886                           | 729791.51     | 1272733.28                             | данные отсутствуют                        | данные отсутствуют   |
| 2887                           | 729791.51     | 1272731.1                              | данные отсутствуют                        | данные отсутствуют   |
| 2887                           | 729791.51     | 1272731.1                              | данные отсутствуют                        | данные отсутствуют   |
| 3758                           | 730839.59     | 1274048.85                             | данные отсутствуют                        | данные отсутствуют   |
| 3759                           | 730839.59     | 1274051.09                             | данные отсутствуют                        | данные отсутствуют   |
| 3760                           | 730841.83     | 1274051.09                             | данные отсутствуют                        | данные отсутствуют   |
| 3761                           | 730841.83     | 1274048.85                             | данные отсутствуют                        | данные отсутствуют   |
| 3761                           | 730841.83     | 1274048.85                             | данные отсутствуют                        | данные отсутствуют   |
| 4312                           | 730032.22     | 1273033.79                             | данные отсутствуют                        | данные отсутствуют   |
| 4312                           | 730032.22     | 1273033.79                             | данные отсутствуют                        | данные отсутствуют   |
| 4313                           | 730032.74     | 1273034.62                             | данные отсутствуют                        | данные отсутствуют   |

|                               |         |                   |
|-------------------------------|---------|-------------------|
| Государственный регистратор   |         | ФГИС ЕГРН         |
| полное наименование должности | подпись | инициалы, фамилия |

М.П.

Раздел 4.2

Выписка из Единого государственного реестра недвижимости об объекте недвижимости  
Сведения о частях земельного участка

| Земельный участок   |               |  |   |  |
|---|---------------|--|---|--|
| (вид объекта недвижимости)  |               |  |   |  |
| Лист № ____ Раздела <b>4.2</b>  |               | Всего листов раздела <b>4.2</b> : ____ |   | Всего разделов: ____   |
| 14.10.2021 № 99/2021/423866825  |               |  |   |  |
| Кадастровый номер:  |               |  | 02:22:000000:232(единое землепользование) |  |
| Сведения о характерных точках границы части (частей) земельного участка |               |  |   |  |
| Учетный номер части: 25   |               |  |   |  |
| Система координат: МСК-05   |               |  |   |  |
| Зона №  |               |  |   |  |
| Номер точки   | Координаты, м |  | Описание закрепления на местности         | Средняя квадратическая погрешность определения координат характерных точек границы части земельного участка, м |
|   | X             | Y                                      |   |  |
| 1   | 2             | 3                                      | 4   | 5  |
| 1531  | 722317.07     | 1298012.06                             | данные отсутствуют                        | данные отсутствуют   |
| 1532  | 722315.58     | 1298013.56                             | данные отсутствуют                        | данные отсутствуют   |
| 1662  | 725880.01     | 1294388.85                             | данные отсутствуют                        | данные отсутствуют   |
| 1663  | 725881.55     | 1294390.37                             | данные отсутствуют                        | данные отсутствуют   |
| 1663  | 725881.55     | 1294390.37                             | данные отсутствуют                        | данные отсутствуют   |
| 1664  | 725880.04     | 1294391.92                             | данные отсутствуют                        | данные отсутствуют   |
| 1665  | 725878.5      | 1294390.4                              | данные отсутствуют                        | данные отсутствуют   |
| 1824  | 723763.88     | 1296542.64                             | данные отсутствуют                        | данные отсутствуют   |
| 4314  | 723764.18     | 1296542.34                             | данные отсутствуют                        | данные отсутствуют   |
| 4314  | 723764.18     | 1296542.34                             | данные отсутствуют                        | данные отсутствуют   |
| 4315  | 723763.8      | 1296542.56                             | данные отсутствуют                        | данные отсутствуют   |
| 4316  | 722316.65     | 1298011.64                             | данные отсутствуют                        | данные отсутствуют   |
| 4316  | 722316.65     | 1298011.64                             | данные отсутствуют                        | данные отсутствуют   |
| 4317  | 722315.09     | 1298013.07                             | данные отсутствуют                        | данные отсутствуют   |

|                               |         |                   |
|-------------------------------|---------|-------------------|
| Государственный регистратор   |         | ФГИС ЕГРН         |
| полное наименование должности | подпись | инициалы, фамилия |

М.П.

| <b>Земельный участок</b>  |               |  |  |  |
|---|---------------|--|--|--|
| (вид объекта недвижимости)  |               |  |  |  |
| Лист № ____ Раздела <b>4.2</b>  |               | Всего листов раздела <b>4.2</b> : ____ |  | Всего разделов: ____   |
| Всего листов выписки: ____  |               |  |  |  |
| <b>14.10.2021 № 99/2021/423866825</b>                                   |               |  |  |  |
| Кадастровый номер:  |               |  | <b>02:22:000000:232(единое землепользование)</b> |  |
| Сведения о характерных точках границы части (частей) земельного участка |               |  |  |  |
| Учетный номер части: 26   |               |  |  |  |
| Система координат: МСК-05   |               |  |  |  |
| Зона №  |               |  |  |  |
| Номер точки   | Координаты, м |  | Описание закрепления на местности                | Средняя квадратическая погрешность определения координат характерных точек границы части земельного участка, м |
|   | X             | Y                                      |  |  |
| 1   | 2             | 3                                      | 4  | 5  |
| 2884  | 729789.34     | 1272731.1                              | данные отсутствуют                               | данные отсутствуют   |
| 2885  | 729789.34     | 1272733.27                             | данные отсутствуют                               | данные отсутствуют   |
| 2886  | 729791.51     | 1272733.28                             | данные отсутствуют                               | данные отсутствуют   |
| 2887  | 729791.51     | 1272731.1                              | данные отсутствуют                               | данные отсутствуют   |
| 2887  | 729791.51     | 1272731.1                              | данные отсутствуют                               | данные отсутствуют   |
| Государственный регистратор   |               |  |  | ФГИС ЕГРН  |
| полное наименование должности   |               | подпись                                |  | инициалы, фамилия  |

М.П.

| <b>Земельный участок</b>  |               |  |  |  |
|---|---------------|--|--|--|
| (вид объекта недвижимости)  |               |  |  |  |
| Лист № ____ Раздела <b>4.2</b>  |               | Всего листов раздела <b>4.2</b> : ____ |  | Всего разделов: ____   |
| Всего листов выписки: ____  |               |  |  |  |
| <b>14.10.2021 № 99/2021/423866825</b>                                   |               |  |  |  |
| Кадастровый номер:  |               |  | <b>02:22:000000:232(единое землепользование)</b> |  |
| Сведения о характерных точках границы части (частей) земельного участка |               |  |  |  |
| Учетный номер части: 27   |               |  |  |  |
| Система координат: МСК-05   |               |  |  |  |
| Зона №  |               |  |  |  |
| Номер точки   | Координаты, м |  | Описание закрепления на местности                | Средняя квадратическая погрешность определения координат характерных точек границы части земельного участка, м |
|   | X             | Y                                      |  |  |
| 1   | 2             | 3                                      | 4  | 5  |
| 2072  | 743681.94     | 1283600.48                             | данные отсутствуют                               | данные отсутствуют   |
| 2073  | 743681.94     | 1283602.68                             | данные отсутствуют                               | данные отсутствуют   |
| 2074  | 743684.14     | 1283602.68                             | данные отсутствуют                               | данные отсутствуют   |
| 2075  | 743684.14     | 1283600.48                             | данные отсутствуют                               | данные отсутствуют   |
| 2075  | 743684.14     | 1283600.48                             | данные отсутствуют                               | данные отсутствуют   |
| Государственный регистратор   |               |  |  | ФГИС ЕГРН  |
| полное наименование должности   |               | подпись                                |  | инициалы, фамилия  |

М.П.

Выписка из Единого государственного реестра недвижимости об объекте недвижимости  
Сведения о частях земельного участка

| Земельный участок   |               |  |   |  |
|---|---------------|--|---|--|
| (вид объекта недвижимости)  |               |  |   |  |
| Лист № ____ Раздела <b>4.2</b>  |               | Всего листов раздела <b>4.2</b> : ____ |   | Всего разделов: ____   |
| 14.10.2021 № 99/2021/423866825  |               |  |   |  |
| Кадастровый номер:  |               |  | 02:22:000000:232(единое землепользование) |  |
| Сведения о характерных точках границы части (частей) земельного участка |               |  |   |  |
| Учетный номер части: 28   |               |  |   |  |
| Система координат: МСК-05   |               |  |   |  |
| Зона №  |               |  |   |  |
| Номер точки   | Координаты, м |  | Описание закрепления на местности         | Средняя квадратическая погрешность определения координат характерных точек границы части земельного участка, м |
|   | X             | Y                                      |   |  |
| 1   | 2             | 3                                      | 4   | 5  |
| 838   | 739549.72     | 1283059.28                             | данные отсутствуют                        | данные отсутствуют   |
| 838   | 739549.72     | 1283059.28                             | данные отсутствуют                        | данные отсутствуют   |
| 839   | 739551.21     | 1283059.28                             | данные отсутствуют                        | данные отсутствуют   |
| 840   | 739551.59     | 1283059.28                             | данные отсутствуют                        | данные отсутствуют   |
| 841   | 739551.59     | 1283059.65                             | данные отсутствуют                        | данные отсутствуют   |
| 842   | 739551.59     | 1283061.14                             | данные отсутствуют                        | данные отсутствуют   |
| 843   | 739551.59     | 1283061.52                             | данные отсутствуют                        | данные отсутствуют   |
| 844   | 739551.21     | 1283061.52                             | данные отсутствуют                        | данные отсутствуют   |
| 845   | 739549.72     | 1283061.52                             | данные отсутствуют                        | данные отсутствуют   |
| 846   | 739549.35     | 1283061.52                             | данные отсутствуют                        | данные отсутствуют   |
| 847   | 739549.35     | 1283061.14                             | данные отсутствуют                        | данные отсутствуют   |
| 848   | 739549.35     | 1283059.65                             | данные отсутствуют                        | данные отсутствуют   |
| 849   | 739549.35     | 1283059.28                             | данные отсутствуют                        | данные отсутствуют   |
| 1271  | 737787.69     | 1287828.2                              | данные отсутствуют                        | данные отсутствуют   |
| 1272  | 737797.66     | 1287825.63                             | данные отсутствуют                        | данные отсутствуют   |
| 1273  | 737800.33     | 1287815.93                             | данные отсутствуют                        | данные отсутствуют   |
| Государственный регистратор   |               |  | ФГИС ЕГРН                                 |  |
| полное наименование должности   |               |  | подпись                                   |  |
|   |               |  | инициалы, фамилия                         |  |

М.П.

Выписка из Единого государственного реестра недвижимости об объекте недвижимости  
Сведения о частях земельного участка

| Земельный участок              |               |  |   |  |
|--------------------------------|---------------|--|---|--|
| (вид объекта недвижимости)     |               |  |   |  |
| Лист № ____ Раздела <b>4.2</b> |               | Всего листов раздела <b>4.2</b> : ____ |   | Всего разделов: ____   |
| 14.10.2021 № 99/2021/423866825 |               |  |   |  |
| Кадастровый номер:             |               |  | 02:22:000000:232(единое землепользование) |  |
| Номер точки                    | Координаты, м |  | Описание закрепления на местности         | Средняя квадратическая погрешность определения координат характерных точек границы части земельного участка, м |
|                                | X             | Y                                      |   |  |
| 1                              | 2             | 3                                      | 4   | 5  |
| 1274                           | 737805.78     | 1287817.65                             | данные отсутствуют                        | данные отсутствуют   |
| 1274                           | 737805.78     | 1287817.65                             | данные отсутствуют                        | данные отсутствуют   |
| 1275                           | 737803.45     | 1287827.25                             | данные отсутствуют                        | данные отсутствуют   |
| 1338                           | 739371.87     | 1283019.45                             | данные отсутствуют                        | данные отсутствуют   |
| 1338                           | 739371.87     | 1283019.45                             | данные отсутствуют                        | данные отсутствуют   |
| 1339                           | 739371.49     | 1283021.35                             | данные отсутствуют                        | данные отсутствуют   |
| 1340                           | 739369.26     | 1283020.96                             | данные отсутствуют                        | данные отсутствуют   |
| 1341                           | 739369.65     | 1283018.96                             | данные отсутствуют                        | данные отсутствуют   |
| 2100                           | 736789.93     | 1280076.21                             | данные отсутствуют                        | данные отсутствуют   |
| 2100                           | 736789.93     | 1280076.21                             | данные отсутствуют                        | данные отсутствуют   |
| 2101                           | 736787.69     | 1280076.21                             | данные отсутствуют                        | данные отсутствуют   |
| 2102                           | 736787.69     | 1280078.45                             | данные отсутствуют                        | данные отсутствуют   |
| 2103                           | 736789.93     | 1280078.45                             | данные отсутствуют                        | данные отсутствуют   |
| 2212                           | 736810.17     | 1279946.49                             | данные отсутствуют                        | данные отсутствуют   |
| 2212                           | 736810.17     | 1279946.49                             | данные отсутствуют                        | данные отсутствуют   |
| 2213                           | 736804.08     | 1279947.45                             | данные отсутствуют                        | данные отсутствуют   |
| 2214                           | 736804.98     | 1279953.18                             | данные отсутствуют                        | данные отсутствуют   |
| Государственный регистратор    |               |  | ФГИС ЕГРН                                 |  |
| полное наименование должности  |               |  | подпись                                   |  |
|                                |               |  | инициалы, фамилия                         |  |

М.П.

| Земельный участок              |               |                                       |   |  |
|--------------------------------|---------------|---------------------------------------|---|--|
| (вид объекта недвижимости)     |               |                                       |   |  |
| Лист № ____ Раздела <b>4.2</b> |               | Всего листов раздела <b>4.2:</b> ____ |   | Всего разделов: ____   |
| 14.10.2021 № 99/2021/423866825 |               |                                       |   |  |
| Кадастровый номер:             |               |                                       | 02:22:000000:232(единое землепользование) |  |
| Номер точки                    | Координаты, м |                                       | Описание закрепления на местности         | Средняя квадратическая погрешность определения координат характерных точек границы части земельного участка, м |
|                                | X             | Y                                     |   |  |
| 1                              | 2             | 3                                     | 4   | 5  |
| 2215                           | 736811.07     | 1279952.22                            | данные отсутствуют                        | данные отсутствуют   |
| 2280                           | 740152.45     | 1285274.3                             | данные отсутствуют                        | данные отсутствуют   |
| 2281                           | 740154.69     | 1285274.3                             | данные отсутствуют                        | данные отсутствуют   |
| 2282                           | 740154.69     | 1285272.06                            | данные отсутствуют                        | данные отсутствуют   |
| 2282                           | 740154.69     | 1285272.06                            | данные отсутствуют                        | данные отсутствуют   |
| 2283                           | 740152.45     | 1285272.06                            | данные отсутствуют                        | данные отсутствуют   |
| 2292                           | 740014.35     | 1285654.64                            | данные отсутствуют                        | данные отсутствуют   |
| 2293                           | 740016.59     | 1285654.64                            | данные отсутствуют                        | данные отсутствуют   |
| 2294                           | 740016.59     | 1285652.4                             | данные отсутствуют                        | данные отсутствуют   |
| 2294                           | 740016.59     | 1285652.4                             | данные отсутствуют                        | данные отсутствуют   |
| 2295                           | 740014.35     | 1285652.4                             | данные отсутствуют                        | данные отсутствуют   |
| 2296                           | 739909.92     | 1283716.24                            | данные отсутствуют                        | данные отсутствуют   |
| 2296                           | 739909.92     | 1283716.24                            | данные отсутствуют                        | данные отсутствуют   |
| 2297                           | 739907.71     | 1283716.25                            | данные отсутствуют                        | данные отсутствуют   |
| 2298                           | 739907.72     | 1283718.44                            | данные отсутствуют                        | данные отсутствуют   |
| 2299                           | 739909.92     | 1283718.46                            | данные отсутствуют                        | данные отсутствуют   |
| 2316                           | 740028.84     | 1284125.82                            | данные отсутствуют                        | данные отсутствуют   |
| Государственный регистратор    |               |                                       | ФГИС ЕГРН                                 |  |
| полное наименование должности  |               |                                       | подпись                                   |  |
|                                |               |                                       | инициалы, фамилия                         |  |

М.П.

Раздел 4.2

Выписка из Единого государственного реестра недвижимости об объекте недвижимости  
Сведения о частях земельного участка

| Земельный участок              |               |                                       |   |  |
|--------------------------------|---------------|---------------------------------------|---|--|
| (вид объекта недвижимости)     |               |                                       |   |  |
| Лист № ____ Раздела <b>4.2</b> |               | Всего листов раздела <b>4.2:</b> ____ |   | Всего разделов: ____   |
| 14.10.2021 № 99/2021/423866825 |               |                                       |   |  |
| Кадастровый номер:             |               |                                       | 02:22:000000:232(единое землепользование) |  |
| Номер точки                    | Координаты, м |                                       | Описание закрепления на местности         | Средняя квадратическая погрешность определения координат характерных точек границы части земельного участка, м |
|                                | X             | Y                                     |   |  |
| 1                              | 2             | 3                                     | 4   | 5  |
| 2316                           | 740028.84     | 1284125.82                            | данные отсутствуют                        | данные отсутствуют   |
| 2317                           | 740026.65     | 1284125.82                            | данные отсутствуют                        | данные отсутствуют   |
| 2318                           | 740026.65     | 1284128.02                            | данные отсутствуют                        | данные отсутствуют   |
| 2319                           | 740028.85     | 1284128.03                            | данные отсутствуют                        | данные отсутствуют   |
| 2332                           | 739790.32     | 1283307.38                            | данные отсутствуют                        | данные отсутствуют   |
| 2332                           | 739790.32     | 1283307.38                            | данные отсутствуют                        | данные отсутствуют   |
| 2333                           | 739788.08     | 1283307.38                            | данные отсутствуют                        | данные отсутствуют   |
| 2334                           | 739788.08     | 1283309.62                            | данные отсутствуют                        | данные отсутствуют   |
| 2335                           | 739790.32     | 1283309.62                            | данные отсутствуют                        | данные отсутствуют   |
| 2336                           | 738053.87     | 1282162.06                            | данные отсутствуют                        | данные отсутствуют   |
| 2336                           | 738053.87     | 1282162.06                            | данные отсутствуют                        | данные отсутствуют   |
| 2337                           | 738051.63     | 1282162.06                            | данные отсутствуют                        | данные отсутствуют   |
| 2338                           | 738051.63     | 1282164.3                             | данные отсутствуют                        | данные отсутствуют   |
| 2339                           | 738053.87     | 1282164.3                             | данные отсутствуют                        | данные отсутствуют   |
| 2344                           | 737787.03     | 1281909.92                            | данные отсутствуют                        | данные отсутствуют   |
| 2344                           | 737787.03     | 1281909.92                            | данные отсутствуют                        | данные отсутствуют   |
| 2345                           | 737784.79     | 1281909.92                            | данные отсутствуют                        | данные отсутствуют   |
| Государственный регистратор    |               |                                       | ФГИС ЕГРН                                 |  |
| полное наименование должности  |               |                                       | подпись                                   |  |
|                                |               |                                       | инициалы, фамилия                         |  |

М.П.



| Земельный участок              |               |  |   |  |
|--------------------------------|---------------|--|---|--|
| (вид объекта недвижимости)     |               |  |   |  |
| Лист № ____ Раздела <b>4.2</b> |               | Всего листов раздела <b>4.2</b> : ____ |   | Всего разделов: ____   |
| 14.10.2021 № 99/2021/423866825 |               |  |   |  |
| Кадастровый номер:             |               |  | 02:22:000000:232(единое землепользование) |  |
| Номер точки                    | Координаты, м |  | Описание закрепления на местности         | Средняя квадратическая погрешность определения координат характерных точек границы части земельного участка, м |
|                                | X             | Y                                      |   |  |
| 1                              | 2             | 3                                      | 4   | 5  |
| 2346                           | 737784.79     | 1281912.16                             | данные отсутствуют                        | данные отсутствуют   |
| 2347                           | 737787.03     | 1281912.16                             | данные отсутствуют                        | данные отсутствуют   |
| 2348                           | 740088.51     | 1284330.46                             | данные отсутствуют                        | данные отсутствуют   |
| 2348                           | 740088.51     | 1284330.46                             | данные отсутствуют                        | данные отсутствуют   |
| 2349                           | 740086.32     | 1284330.48                             | данные отсутствуют                        | данные отсутствуют   |
| 2350                           | 740086.33     | 1284332.66                             | данные отсутствуют                        | данные отсутствуют   |
| 2351                           | 740088.5      | 1284332.67                             | данные отсутствуют                        | данные отсутствуют   |
| 2352                           | 736764.49     | 1280258.38                             | данные отсутствуют                        | данные отсутствуют   |
| 2352                           | 736764.49     | 1280258.38                             | данные отсутствуют                        | данные отсутствуют   |
| 2353                           | 736762.25     | 1280258.38                             | данные отсутствуют                        | данные отсутствуют   |
| 2354                           | 736762.25     | 1280260.62                             | данные отсутствуют                        | данные отсутствуют   |
| 2355                           | 736764.49     | 1280260.62                             | данные отсутствуют                        | данные отсутствуют   |
| 2356                           | 737932.53     | 1282047.29                             | данные отсутствуют                        | данные отсутствуют   |
| 2356                           | 737932.53     | 1282047.29                             | данные отсутствуют                        | данные отсутствуют   |
| 2357                           | 737930.29     | 1282047.29                             | данные отсутствуют                        | данные отсутствуют   |
| 2358                           | 737930.29     | 1282049.53                             | данные отсутствуют                        | данные отсутствуют   |
| 2359                           | 737932.53     | 1282049.53                             | данные отсутствуют                        | данные отсутствуют   |
| Государственный регистратор    |               |  | ФГИС ЕГРН                                 |  |
| полное наименование должности  |               |  | подпись                                   |  |
|                                |               |  | инициалы, фамилия                         |  |

М.П.

Раздел 4.2

Выписка из Единого государственного реестра недвижимости об объекте недвижимости  
Сведения о частях земельного участка

| Земельный участок              |               |  |   |  |
|--------------------------------|---------------|--|---|--|
| (вид объекта недвижимости)     |               |  |   |  |
| Лист № ____ Раздела <b>4.2</b> |               | Всего листов раздела <b>4.2</b> : ____ |   | Всего разделов: ____   |
| 14.10.2021 № 99/2021/423866825 |               |  |   |  |
| Кадастровый номер:             |               |  | 02:22:000000:232(единое землепользование) |  |
| Номер точки                    | Координаты, м |  | Описание закрепления на местности         | Средняя квадратическая погрешность определения координат характерных точек границы части земельного участка, м |
|                                | X             | Y                                      |   |  |
| 1                              | 2             | 3                                      | 4   | 5  |
| 2364                           | 736705.56     | 1280663.51                             | данные отсутствуют                        | данные отсутствуют   |
| 2364                           | 736705.56     | 1280663.51                             | данные отсутствуют                        | данные отсутствуют   |
| 2365                           | 736703.32     | 1280663.51                             | данные отсутствуют                        | данные отсутствуют   |
| 2366                           | 736703.32     | 1280665.75                             | данные отсутствуют                        | данные отсутствуют   |
| 2367                           | 736705.56     | 1280665.75                             | данные отсутствуют                        | данные отсутствуют   |
| 2372                           | 737524.75     | 1281662.37                             | данные отсутствуют                        | данные отсутствуют   |
| 2372                           | 737524.75     | 1281662.37                             | данные отсутствуют                        | данные отсутствуют   |
| 2373                           | 737522.51     | 1281662.37                             | данные отсутствуют                        | данные отсутствуют   |
| 2374                           | 737522.51     | 1281664.61                             | данные отсутствуют                        | данные отсутствуют   |
| 2375                           | 737524.75     | 1281664.61                             | данные отсутствуют                        | данные отсутствуют   |
| 2384                           | 736730.82     | 1280490.07                             | данные отсутствуют                        | данные отсутствуют   |
| 2384                           | 736730.82     | 1280490.07                             | данные отсутствуют                        | данные отсутствуют   |
| 2385                           | 736728.58     | 1280490.07                             | данные отсутствуют                        | данные отсутствуют   |
| 2386                           | 736728.58     | 1280492.31                             | данные отсутствуют                        | данные отсутствуют   |
| 2387                           | 736730.82     | 1280492.31                             | данные отсутствуют                        | данные отсутствуют   |
| 2388                           | 739969.17     | 1283920.93                             | данные отсутствуют                        | данные отсутствуют   |
| 2388                           | 739969.17     | 1283920.93                             | данные отсутствуют                        | данные отсутствуют   |
| Государственный регистратор    |               |  | ФГИС ЕГРН                                 |  |
| полное наименование должности  |               |  | подпись                                   |  |
|                                |               |  | инициалы, фамилия                         |  |

М.П.

| Земельный участок              |               |                                       |   |  |
|--------------------------------|---------------|---------------------------------------|---|--|
| (вид объекта недвижимости)     |               |                                       |   |  |
| Лист № ____ Раздела <b>4.2</b> |               | Всего листов раздела <b>4.2:</b> ____ |   | Всего разделов: ____   |
| 14.10.2021 № 99/2021/423866825 |               |                                       |   |  |
| Кадастровый номер:             |               |                                       | 02:22:000000:232(единое землепользование) |  |
| Номер точки                    | Координаты, м |                                       | Описание закрепления на местности         | Средняя квадратическая погрешность определения координат характерных точек границы части земельного участка, м |
|                                | X             | Y                                     |   |  |
| 1                              | 2             | 3                                     | 4   | 5  |
| 2389                           | 739966.98     | 1283920.95                            | данные отсутствуют                        | данные отсутствуют   |
| 2390                           | 739966.97     | 1283923.13                            | данные отсутствуют                        | данные отсутствуют   |
| 2391                           | 739969.16     | 1283923.14                            | данные отсутствуют                        | данные отсутствуют   |
| 2404                           | 737648.06     | 1281779.11                            | данные отсутствуют                        | данные отсутствуют   |
| 2404                           | 737648.06     | 1281779.11                            | данные отсутствуют                        | данные отсутствуют   |
| 2405                           | 737645.82     | 1281779.11                            | данные отсутствуют                        | данные отсутствуют   |
| 2406                           | 737645.82     | 1281781.35                            | данные отсутствуют                        | данные отсутствуют   |
| 2407                           | 737648.06     | 1281781.35                            | данные отсутствуют                        | данные отсутствуют   |
| 2408                           | 738520.54     | 1282602.3                             | данные отсутствуют                        | данные отсутствуют   |
| 2408                           | 738520.54     | 1282602.3                             | данные отсутствуют                        | данные отсутствуют   |
| 2409                           | 738518.3      | 1282602.3                             | данные отсутствуют                        | данные отсутствуют   |
| 2410                           | 738518.3      | 1282604.54                            | данные отсутствуют                        | данные отсутствуют   |
| 2411                           | 738520.54     | 1282604.54                            | данные отсутствуют                        | данные отсутствуют   |
| 2420                           | 740088.81     | 1285449.34                            | данные отсутствуют                        | данные отсутствуют   |
| 2421                           | 740091.05     | 1285449.34                            | данные отсутствуют                        | данные отсутствуют   |
| 2422                           | 740091.05     | 1285447.1                             | данные отсутствуют                        | данные отсутствуют   |
| 2422                           | 740091.05     | 1285447.1                             | данные отсутствуют                        | данные отсутствуют   |
| Государственный регистратор    |               |                                       | ФГИС ЕГРН                                 |  |
| полное наименование должности  |               |                                       | подпись                                   |  |
|                                |               |                                       | инициалы, фамилия                         |  |

М.П.

Раздел 4.2

Выписка из Единого государственного реестра недвижимости об объекте недвижимости  
Сведения о частях земельного участка

| Земельный участок              |               |                                       |   |  |
|--------------------------------|---------------|---------------------------------------|---|--|
| (вид объекта недвижимости)     |               |                                       |   |  |
| Лист № ____ Раздела <b>4.2</b> |               | Всего листов раздела <b>4.2:</b> ____ |   | Всего разделов: ____   |
| 14.10.2021 № 99/2021/423866825 |               |                                       |   |  |
| Кадастровый номер:             |               |                                       | 02:22:000000:232(единое землепользование) |  |
| Номер точки                    | Координаты, м |                                       | Описание закрепления на местности         | Средняя квадратическая погрешность определения координат характерных точек границы части земельного участка, м |
|                                | X             | Y                                     |   |  |
| 1                              | 2             | 3                                     | 4   | 5  |
| 2423                           | 740088.81     | 1285447.1                             | данные отсутствуют                        | данные отсутствуют   |
| 2432                           | 738217.79     | 1282316.43                            | данные отсутствуют                        | данные отсутствуют   |
| 2432                           | 738217.79     | 1282316.43                            | данные отсутствуют                        | данные отсутствуют   |
| 2433                           | 738215.55     | 1282316.43                            | данные отсутствуют                        | данные отсутствуют   |
| 2434                           | 738215.55     | 1282318.67                            | данные отсутствуют                        | данные отсутствуют   |
| 2435                           | 738217.79     | 1282318.67                            | данные отсутствуют                        | данные отсутствуют   |
| 2436                           | 740204.87     | 1285129.3                             | данные отсутствуют                        | данные отсутствуют   |
| 2437                           | 740207.11     | 1285129.3                             | данные отсутствуют                        | данные отсутствуют   |
| 2438                           | 740207.11     | 1285127.06                            | данные отсутствуют                        | данные отсутствуют   |
| 2438                           | 740207.11     | 1285127.06                            | данные отсутствуют                        | данные отсутствуют   |
| 2439                           | 740204.87     | 1285127.06                            | данные отсутствуют                        | данные отсутствуют   |
| 2460                           | 739850.08     | 1283511.62                            | данные отсутствуют                        | данные отсутствуют   |
| 2460                           | 739850.08     | 1283511.62                            | данные отсутствуют                        | данные отсутствуют   |
| 2461                           | 739847.89     | 1283511.63                            | данные отсутствуют                        | данные отсутствуют   |
| 2462                           | 739847.88     | 1283513.83                            | данные отсутствуют                        | данные отсутствуют   |
| 2463                           | 739850.08     | 1283513.83                            | данные отсутствуют                        | данные отсутствуют   |
| 2480                           | 739012.53     | 1282938.84                            | данные отсутствуют                        | данные отсутствуют   |
| Государственный регистратор    |               |                                       | ФГИС ЕГРН                                 |  |
| полное наименование должности  |               |                                       | подпись                                   |  |
|                                |               |                                       | инициалы, фамилия                         |  |

М.П.

| Земельный участок              |               |  |   |  |
|--------------------------------|---------------|--|---|--|
| (вид объекта недвижимости)     |               |  |   |  |
| Лист № ____ Раздела <b>4.2</b> |               | Всего листов раздела <b>4.2</b> : ____ |   | Всего разделов: ____   |
| 14.10.2021 № 99/2021/423866825 |               |  |   |  |
| Кадастровый номер:             |               |  | 02:22:000000:232(единое землепользование) |  |
| Номер точки                    | Координаты, м |  | Описание закрепления на местности         | Средняя квадратическая погрешность определения координат характерных точек границы части земельного участка, м |
|                                | X             | Y                                      |   |  |
| 1                              | 2             | 3                                      | 4   | 5  |
| 2480                           | 739012.53     | 1282938.84                             | данные отсутствуют                        | данные отсутствуют   |
| 2481                           | 739010.32     | 1282938.45                             | данные отсутствуют                        | данные отсутствуют   |
| 2482                           | 739009.93     | 1282940.65                             | данные отсутствуют                        | данные отсутствуют   |
| 2483                           | 739012.13     | 1282941.05                             | данные отсутствуют                        | данные отсутствуют   |
| 2484                           | 738367.19     | 1282457.6                              | данные отсутствуют                        | данные отсутствуют   |
| 2484                           | 738367.19     | 1282457.6                              | данные отсутствуют                        | данные отсутствуют   |
| 2485                           | 738364.95     | 1282457.6                              | данные отсутствуют                        | данные отсутствуют   |
| 2486                           | 738364.95     | 1282459.84                             | данные отсутствуют                        | данные отсутствуют   |
| 2487                           | 738367.19     | 1282459.84                             | данные отсутствуют                        | данные отсутствуют   |
| 2488                           | 739192.43     | 1282978.3                              | данные отсутствуют                        | данные отсутствуют   |
| 2488                           | 739192.43     | 1282978.3                              | данные отсутствуют                        | данные отсутствуют   |
| 2489                           | 739190.24     | 1282977.84                             | данные отсутствуют                        | данные отсутствуют   |
| 2490                           | 739189.77     | 1282980.03                             | данные отсутствуют                        | данные отсутствуют   |
| 2491                           | 739191.97     | 1282980.49                             | данные отсутствуют                        | данные отсутствуют   |
| 2496                           | 739729.56     | 1283097.34                             | данные отсутствуют                        | данные отсутствуют   |
| 2497                           | 739725.73     | 1283101.61                             | данные отсутствуют                        | данные отсутствуют   |
| 2498                           | 739730.38     | 1283105.53                             | данные отсутствуют                        | данные отсутствуют   |
| Государственный регистратор    |               |  | ФГИС ЕГРН                                 |  |
| полное наименование должности  |               |  | подпись                                   |  |
|                                |               |  | инициалы, фамилия                         |  |

М.П.

| Земельный участок              |               |  |   |  |
|--------------------------------|---------------|--|---|--|
| (вид объекта недвижимости)     |               |  |   |  |
| Лист № ____ Раздела <b>4.2</b> |               | Всего листов раздела <b>4.2</b> : ____ |   | Всего разделов: ____   |
| 14.10.2021 № 99/2021/423866825 |               |  |   |  |
| Кадастровый номер:             |               |  | 02:22:000000:232(единое землепользование) |  |
| Номер точки                    | Координаты, м |  | Описание закрепления на местности         | Средняя квадратическая погрешность определения координат характерных точек границы части земельного участка, м |
|                                | X             | Y                                      |   |  |
| 1                              | 2             | 3                                      | 4   | 5  |
| 2500                           | 738673.59     | 1282746.53                             | данные отсутствуют                        | данные отсутствуют   |
| 2500                           | 738673.59     | 1282746.53                             | данные отсутствуют                        | данные отсутствуют   |
| 2501                           | 738671.35     | 1282746.53                             | данные отсутствуют                        | данные отсутствуют   |
| 2502                           | 738671.35     | 1282748.77                             | данные отсутствуют                        | данные отсутствуют   |
| 2503                           | 738673.59     | 1282748.77                             | данные отсутствуют                        | данные отсутствуют   |
| 2504                           | 736679.14     | 1280860.24                             | данные отсутствуют                        | данные отсутствуют   |
| 2504                           | 736679.14     | 1280860.24                             | данные отсутствуют                        | данные отсутствуют   |
| 2505                           | 736673.84     | 1280862.25                             | данные отсутствуют                        | данные отсутствуют   |
| 2506                           | 736675.82     | 1280867.44                             | данные отсутствуют                        | данные отсутствуют   |
| 2507                           | 736681.12     | 1280865.43                             | данные отсутствуют                        | данные отсутствуют   |
| 2508                           | 738831.14     | 1282896.27                             | данные отсутствуют                        | данные отсутствуют   |
| 2509                           | 738829.65     | 1282901.82                             | данные отсутствуют                        | данные отсутствуют   |
| 2510                           | 738835.15     | 1282903.3                              | данные отсутствуют                        | данные отсутствуют   |
| 2511                           | 738836.64     | 1282897.74                             | данные отсутствуют                        | данные отсутствуют   |
| 2511                           | 738836.64     | 1282897.74                             | данные отсутствуют                        | данные отсутствуют   |
| 2512                           | 740147.49     | 1284532.11                             | данные отсутствуют                        | данные отсутствуют   |
| 2512                           | 740147.49     | 1284532.11                             | данные отсутствуют                        | данные отсутствуют   |
| Государственный регистратор    |               |  | ФГИС ЕГРН                                 |  |
| полное наименование должности  |               |  | подпись                                   |  |
|                                |               |  | инициалы, фамилия                         |  |

М.П.

| Земельный участок              |               |  |   |  |
|--------------------------------|---------------|--|---|--|
| (вид объекта недвижимости)     |               |  |   |  |
| Лист № ____ Раздела <b>4.2</b> |               | Всего листов раздела <b>4.2</b> : ____ |   | Всего разделов: ____   |
| 14.10.2021 № 99/2021/423866825 |               |  |   |  |
| Кадастровый номер:             |               |  | 02:22:000000:232(единое землепользование) |  |
| Номер точки                    | Координаты, м |  | Описание закрепления на местности         | Средняя квадратическая погрешность определения координат характерных точек границы части земельного участка, м |
|                                | X             | Y                                      |   |  |
| 1                              | 2             | 3                                      | 4   | 5  |
| 2513                           | 740145.28     | 1284532.12                             | данные отсутствуют                        | данные отсутствуют   |
| 2514                           | 740145.28     | 1284534.32                             | данные отсутствуют                        | данные отсутствуют   |
| 2515                           | 740147.49     | 1284534.33                             | данные отсутствуют                        | данные отсутствуют   |
| 3106                           | 738995.5      | 1287553.12                             | данные отсутствуют                        | данные отсутствуют   |
| 3107                           | 738997.67     | 1287553.11                             | данные отсутствуют                        | данные отсутствуют   |
| 3108                           | 738997.68     | 1287550.94                             | данные отсутствуют                        | данные отсутствуют   |
| 3108                           | 738997.68     | 1287550.94                             | данные отсутствуют                        | данные отсутствуют   |
| 3109                           | 738995.5      | 1287550.94                             | данные отсутствуют                        | данные отсутствуют   |
| 3130                           | 737820.13     | 1287658.01                             | данные отсутствуют                        | данные отсутствуют   |
| 3131                           | 737822.28     | 1287658.01                             | данные отсутствуют                        | данные отсутствуют   |
| 3132                           | 737822.31     | 1287655.83                             | данные отсутствуют                        | данные отсутствуют   |
| 3132                           | 737822.31     | 1287655.83                             | данные отсутствуют                        | данные отсутствуют   |
| 3133                           | 737820.13     | 1287655.84                             | данные отсутствуют                        | данные отсутствуют   |
| 3146                           | 739317.02     | 1287572.69                             | данные отсутствуют                        | данные отсутствуют   |
| 3147                           | 739322.6      | 1287572.97                             | данные отсутствуют                        | данные отсутствуют   |
| 3148                           | 739322.91     | 1287567.45                             | данные отсутствуют                        | данные отсутствуют   |
| 3148                           | 739322.91     | 1287567.45                             | данные отсутствуют                        | данные отсутствуют   |
| Государственный регистратор    |               |  | ФГИС ЕГРН                                 |  |
| полное наименование должности  |               |  | подпись                                   |  |
|                                |               |  | инициалы, фамилия                         |  |

М.П.

Раздел 4.2

Выписка из Единого государственного реестра недвижимости об объекте недвижимости  
Сведения о частях земельного участка

| Земельный участок              |               |  |   |  |
|--------------------------------|---------------|--|---|--|
| (вид объекта недвижимости)     |               |  |   |  |
| Лист № ____ Раздела <b>4.2</b> |               | Всего листов раздела <b>4.2</b> : ____ |   | Всего разделов: ____   |
| 14.10.2021 № 99/2021/423866825 |               |  |   |  |
| Кадастровый номер:             |               |  | 02:22:000000:232(единое землепользование) |  |
| Номер точки                    | Координаты, м |  | Описание закрепления на местности         | Средняя квадратическая погрешность определения координат характерных точек границы части земельного участка, м |
|                                | X             | Y                                      |   |  |
| 1                              | 2             | 3                                      | 4   | 5  |
| 3149                           | 739317.3      | 1287567.22                             | данные отсутствуют                        | данные отсутствуют   |
| 3154                           | 739265.78     | 1287718.21                             | данные отсутствуют                        | данные отсутствуют   |
| 3155                           | 739267.94     | 1287718.22                             | данные отсутствуют                        | данные отсутствуют   |
| 3156                           | 739267.94     | 1287716.03                             | данные отсутствуют                        | данные отсутствуют   |
| 3156                           | 739267.94     | 1287716.03                             | данные отсутствуют                        | данные отсутствуют   |
| 3157                           | 739265.77     | 1287716.05                             | данные отсутствуют                        | данные отсутствуют   |
| 3162                           | 738935.69     | 1288627.52                             | данные отсутствуют                        | данные отсутствуют   |
| 3163                           | 738937.85     | 1288627.52                             | данные отсутствуют                        | данные отсутствуют   |
| 3164                           | 738937.85     | 1288625.36                             | данные отсутствуют                        | данные отсутствуют   |
| 3164                           | 738937.85     | 1288625.36                             | данные отсутствуют                        | данные отсутствуют   |
| 3165                           | 738935.7      | 1288625.35                             | данные отсутствуют                        | данные отсутствуют   |
| 3166                           | 738870.1      | 1288807.97                             | данные отсутствуют                        | данные отсутствуют   |
| 3167                           | 738872.25     | 1288807.96                             | данные отсутствуют                        | данные отсутствуют   |
| 3168                           | 738872.27     | 1288805.79                             | данные отсутствуют                        | данные отсутствуют   |
| 3168                           | 738872.27     | 1288805.79                             | данные отсутствуют                        | данные отсутствуют   |
| 3169                           | 738870.1      | 1288805.8                              | данные отсутствуют                        | данные отсутствуют   |
| 3178                           | 739132.22     | 1288086.24                             | данные отсутствуют                        | данные отсутствуют   |
| Государственный регистратор    |               |  | ФГИС ЕГРН                                 |  |
| полное наименование должности  |               |  | подпись                                   |  |
|                                |               |  | инициалы, фамилия                         |  |

М.П.

| Земельный участок              |               |                                       |   |  |
|--------------------------------|---------------|---------------------------------------|---|--|
| (вид объекта недвижимости)     |               |                                       |   |  |
| Лист № ____ Раздела <b>4.2</b> |               | Всего листов раздела <b>4.2:</b> ____ |   | Всего разделов: ____   |
| 14.10.2021 № 99/2021/423866825 |               |                                       |   |  |
| Кадастровый номер:             |               |                                       | 02:22:000000:232(единое землепользование) |  |
| Номер точки                    | Координаты, м |                                       | Описание закрепления на местности         | Средняя квадратическая погрешность определения координат характерных точек границы части земельного участка, м |
|                                | X             | Y                                     |   |  |
| 1                              | 2             | 3                                     | 4   | 5  |
| 3179                           | 739134.39     | 1288086.24                            | данные отсутствуют                        | данные отсутствуют   |
| 3180                           | 739134.39     | 1288084.06                            | данные отсутствуют                        | данные отсутствуют   |
| 3180                           | 739134.39     | 1288084.06                            | данные отсутствуют                        | данные отсутствуют   |
| 3181                           | 739132.22     | 1288084.06                            | данные отсутствуют                        | данные отсутствуют   |
| 3186                           | 739597.02     | 1286811.38                            | данные отсутствуют                        | данные отсутствуют   |
| 3187                           | 739597.01     | 1286809.15                            | данные отсутствуют                        | данные отсутствуют   |
| 3187                           | 739597.01     | 1286809.15                            | данные отсутствуют                        | данные отсутствуют   |
| 3188                           | 739594.77     | 1286809.15                            | данные отсутствуют                        | данные отсутствуют   |
| 3189                           | 739594.77     | 1286811.39                            | данные отсутствуют                        | данные отсутствуют   |
| 3194                           | 738434.3      | 1287482.76                            | данные отсутствуют                        | данные отсутствуют   |
| 3195                           | 738436.48     | 1287482.75                            | данные отсутствуют                        | данные отсутствуют   |
| 3196                           | 738436.48     | 1287480.57                            | данные отсутствуют                        | данные отсутствуют   |
| 3196                           | 738436.48     | 1287480.57                            | данные отсутствуют                        | данные отсутствуют   |
| 3197                           | 738434.3      | 1287480.57                            | данные отсутствуют                        | данные отсутствуют   |
| 3198                           | 738805.07     | 1287529.3                             | данные отсутствуют                        | данные отсутствуют   |
| 3199                           | 738807.25     | 1287529.3                             | данные отсутствуют                        | данные отсутствуют   |
| 3200                           | 738807.26     | 1287527.11                            | данные отсутствуют                        | данные отсутствуют   |
| Государственный регистратор    |               |                                       | ФГИС ЕГРН                                 |  |
| полное наименование должности  |               |                                       | подпись                                   |  |
|                                |               |                                       | инициалы, фамилия                         |  |

М.П.

| Земельный участок              |               |                                       |   |  |
|--------------------------------|---------------|---------------------------------------|---|--|
| (вид объекта недвижимости)     |               |                                       |   |  |
| Лист № ____ Раздела <b>4.2</b> |               | Всего листов раздела <b>4.2:</b> ____ |   | Всего разделов: ____   |
| 14.10.2021 № 99/2021/423866825 |               |                                       |   |  |
| Кадастровый номер:             |               |                                       | 02:22:000000:232(единое землепользование) |  |
| Номер точки                    | Координаты, м |                                       | Описание закрепления на местности         | Средняя квадратическая погрешность определения координат характерных точек границы части земельного участка, м |
|                                | X             | Y                                     |   |  |
| 1                              | 2             | 3                                     | 4   | 5  |
| 3200                           | 738807.26     | 1287527.11                            | данные отсутствуют                        | данные отсутствуют   |
| 3201                           | 738805.07     | 1287527.12                            | данные отсутствуют                        | данные отсутствуют   |
| 3206                           | 739197.67     | 1287904.83                            | данные отсутствуют                        | данные отсутствуют   |
| 3207                           | 739199.83     | 1287904.87                            | данные отсутствуют                        | данные отсутствуют   |
| 3208                           | 739199.84     | 1287902.67                            | данные отсутствуют                        | данные отсутствуют   |
| 3208                           | 739199.84     | 1287902.67                            | данные отсутствуют                        | данные отсутствуют   |
| 3209                           | 739197.66     | 1287902.68                            | данные отсутствуют                        | данные отсутствуют   |
| 3210                           | 739387.26     | 1287382.19                            | данные отсутствуют                        | данные отсутствуют   |
| 3211                           | 739389.44     | 1287382.21                            | данные отсутствуют                        | данные отсутствуют   |
| 3213                           | 739387.25     | 1287380.02                            | данные отсутствуют                        | данные отсутствуют   |
| 3214                           | 739525.28     | 1287003.1                             | данные отсутствуют                        | данные отсутствуют   |
| 3215                           | 739527.52     | 1287003.1                             | данные отсутствуют                        | данные отсутствуют   |
| 3216                           | 739527.52     | 1287000.86                            | данные отсутствуют                        | данные отсутствуют   |
| 3216                           | 739527.52     | 1287000.86                            | данные отсутствуют                        | данные отсутствуют   |
| 3217                           | 739525.28     | 1287000.86                            | данные отсутствуют                        | данные отсутствуют   |
| 3242                           | 738621.01     | 1287506.3                             | данные отсутствуют                        | данные отсутствуют   |
| 3243                           | 738623.19     | 1287506.31                            | данные отсутствуют                        | данные отсутствуют   |
| Государственный регистратор    |               |                                       | ФГИС ЕГРН                                 |  |
| полное наименование должности  |               |                                       | подпись                                   |  |
|                                |               |                                       | инициалы, фамилия                         |  |

М.П.

| Земельный участок              |               |                                       |   |  |
|--------------------------------|---------------|---------------------------------------|---|--|
| (вид объекта недвижимости)     |               |                                       |   |  |
| Лист № ____ Раздела <b>4.2</b> |               | Всего листов раздела <b>4.2:</b> ____ |   | Всего разделов: ____   |
| 14.10.2021 № 99/2021/423866825 |               |                                       |   |  |
| Кадастровый номер:             |               |                                       | 02:22:000000:232(единое землепользование) |  |
| Номер точки                    | Координаты, м |                                       | Описание закрепления на местности         | Средняя квадратическая погрешность определения координат характерных точек границы части земельного участка, м |
|                                | X             | Y                                     |   |  |
| 1                              | 2             | 3                                     | 4   | 5  |
| 3244                           | 738623.19     | 1287504.11                            | данные отсутствуют                        | данные отсутствуют   |
| 3244                           | 738623.19     | 1287504.11                            | данные отсутствуют                        | данные отсутствуют   |
| 3245                           | 738621.01     | 1287504.12                            | данные отсутствуют                        | данные отсутствуют   |
| 3258                           | 737920.41     | 1287588.9                             | данные отсутствуют                        | данные отсутствуют   |
| 3259                           | 737922.58     | 1287588.9                             | данные отсутствуют                        | данные отсутствуют   |
| 3260                           | 737922.58     | 1287586.72                            | данные отсутствуют                        | данные отсутствуют   |
| 3260                           | 737922.58     | 1287586.72                            | данные отсутствуют                        | данные отсутствуют   |
| 3261                           | 737920.41     | 1287586.72                            | данные отсутствуют                        | данные отсутствуют   |
| 3274                           | 739455.69     | 1287195.08                            | данные отсутствуют                        | данные отсутствуют   |
| 3275                           | 739457.91     | 1287195.08                            | данные отсутствуют                        | данные отсутствуют   |
| 3276                           | 739457.91     | 1287192.86                            | данные отсутствуют                        | данные отсутствуют   |
| 3276                           | 739457.91     | 1287192.86                            | данные отсутствуют                        | данные отсутствуют   |
| 3277                           | 739455.69     | 1287192.86                            | данные отсутствуют                        | данные отсутствуют   |
| 3282                           | 738147.1      | 1287448.48                            | данные отсутствуют                        | данные отсутствуют   |
| 3283                           | 738151.66     | 1287448.48                            | данные отсутствуют                        | данные отсутствуют   |
| 3284                           | 738151.69     | 1287443.89                            | данные отсутствуют                        | данные отсутствуют   |
| 3284                           | 738151.69     | 1287443.89                            | данные отсутствуют                        | данные отсутствуют   |
| Государственный регистратор    |               |                                       | ФГИС ЕГРН                                 |  |
| полное наименование должности  |               |                                       | подпись                                   |  |
|                                |               |                                       | инициалы, фамилия                         |  |

М.П.

Раздел 4.2

Выписка из Единого государственного реестра недвижимости об объекте недвижимости  
Сведения о частях земельного участка

| Земельный участок              |               |                                       |   |  |
|--------------------------------|---------------|---------------------------------------|---|--|
| (вид объекта недвижимости)     |               |                                       |   |  |
| Лист № ____ Раздела <b>4.2</b> |               | Всего листов раздела <b>4.2:</b> ____ |   | Всего разделов: ____   |
| 14.10.2021 № 99/2021/423866825 |               |                                       |   |  |
| Кадастровый номер:             |               |                                       | 02:22:000000:232(единое землепользование) |  |
| Номер точки                    | Координаты, м |                                       | Описание закрепления на местности         | Средняя квадратическая погрешность определения координат характерных точек границы части земельного участка, м |
|                                | X             | Y                                     |   |  |
| 1                              | 2             | 3                                     | 4   | 5  |
| 3285                           | 738147.11     | 1287443.92                            | данные отсутствуют                        | данные отсутствуют   |
| 3298                           | 739000.86     | 1288447.07                            | данные отсутствуют                        | данные отсутствуют   |
| 3299                           | 739003.02     | 1288447.07                            | данные отсутствуют                        | данные отсутствуют   |
| 3300                           | 739003.03     | 1288444.89                            | данные отсутствуют                        | данные отсутствуют   |
| 3300                           | 739003.03     | 1288444.89                            | данные отсутствуют                        | данные отсутствуют   |
| 3301                           | 739000.86     | 1288444.91                            | данные отсутствуют                        | данные отсутствуют   |
| 3322                           | 739308.32     | 1287590.08                            | данные отсутствуют                        | данные отсутствуют   |
| 3323                           | 739310.65     | 1287594.57                            | данные отсутствуют                        | данные отсутствуют   |
| 3324                           | 739315.16     | 1287592.23                            | данные отсутствуют                        | данные отсутствуют   |
| 3325                           | 739312.87     | 1287587.75                            | данные отсутствуют                        | данные отсутствуют   |
| 3325                           | 739312.87     | 1287587.75                            | данные отсутствуют                        | данные отсутствуют   |
| 3354                           | 738246.93     | 1287460.39                            | данные отсутствуют                        | данные отсутствуют   |
| 3355                           | 738249.08     | 1287460.37                            | данные отсутствуют                        | данные отсутствуют   |
| 3356                           | 738249.09     | 1287458.22                            | данные отсутствуют                        | данные отсутствуют   |
| 3356                           | 738249.09     | 1287458.22                            | данные отсутствуют                        | данные отсутствуют   |
| 3357                           | 738246.91     | 1287458.21                            | данные отсутствуют                        | данные отсутствуют   |
| 3358                           | 739066.86     | 1288266.72                            | данные отсутствуют                        | данные отсутствуют   |
| Государственный регистратор    |               |                                       | ФГИС ЕГРН                                 |  |
| полное наименование должности  |               |                                       | подпись                                   |  |
|                                |               |                                       | инициалы, фамилия                         |  |

М.П.

| Земельный участок              |               |  |   |  |
|--------------------------------|---------------|--|---|--|
| (вид объекта недвижимости)     |               |  |   |  |
| Лист № ____ Раздела <b>4.2</b> |               | Всего листов раздела <b>4.2</b> : ____ |   | Всего разделов: ____   |
| 14.10.2021 № 99/2021/423866825 |               |  |   |  |
| Кадастровый номер:             |               |  | 02:22:000000:232(единое землепользование) |  |
| Номер точки                    | Координаты, м |  | Описание закрепления на местности         | Средняя квадратическая погрешность определения координат характерных точек границы части земельного участка, м |
|                                | X             | Y                                      |   |  |
| 1                              | 2             | 3                                      | 4   | 5  |
| 3359                           | 739069.03     | 1288266.72                             | данные отсутствуют                        | данные отсутствуют   |
| 3360                           | 739069.02     | 1288264.55                             | данные отсутствуют                        | данные отсутствуют   |
| 3360                           | 739069.02     | 1288264.55                             | данные отсутствуют                        | данные отсутствуют   |
| 3361                           | 739066.84     | 1288264.53                             | данные отсутствуют                        | данные отсутствуют   |
| 3362                           | 738033.24     | 1287509.91                             | данные отсутствуют                        | данные отсутствуют   |
| 3363                           | 738035.41     | 1287509.9                              | данные отсутствуют                        | данные отсутствуют   |
| 3364                           | 738035.43     | 1287507.72                             | данные отсутствуют                        | данные отсутствуют   |
| 3364                           | 738035.43     | 1287507.72                             | данные отсутствуют                        | данные отсутствуют   |
| 3365                           | 738033.25     | 1287507.73                             | данные отсутствуют                        | данные отсутствуют   |
| 3374                           | 738660.94     | 1289382.53                             | данные отсутствуют                        | данные отсутствуют   |
| 3375                           | 738666.24     | 1289382.9                              | данные отсутствуют                        | данные отсутствуют   |
| 3376                           | 738666.67     | 1289376.77                             | данные отсутствуют                        | данные отсутствуют   |
| 3376                           | 738666.67     | 1289376.77                             | данные отсутствуют                        | данные отсутствуют   |
| 3377                           | 738661.37     | 1289376.4                              | данные отсутствуют                        | данные отсутствуют   |
| 3398                           | 738669.99     | 1289577.73                             | данные отсутствуют                        | данные отсутствуют   |
| 3399                           | 738672.23     | 1289577.73                             | данные отсутствуют                        | данные отсутствуют   |
| 3400                           | 738672.23     | 1289575.49                             | данные отсутствуют                        | данные отсутствуют   |
| Государственный регистратор    |               |  | ФГИС ЕГРН                                 |  |
| полное наименование должности  |               |  | подпись                                   |  |
|                                |               |  | инициалы, фамилия                         |  |

М.П.

| Земельный участок              |               |  |   |  |
|--------------------------------|---------------|--|---|--|
| (вид объекта недвижимости)     |               |  |   |  |
| Лист № ____ Раздела <b>4.2</b> |               | Всего листов раздела <b>4.2</b> : ____ |   | Всего разделов: ____   |
| 14.10.2021 № 99/2021/423866825 |               |  |   |  |
| Кадастровый номер:             |               |  | 02:22:000000:232(единое землепользование) |  |
| Номер точки                    | Координаты, м |  | Описание закрепления на местности         | Средняя квадратическая погрешность определения координат характерных точек границы части земельного участка, м |
|                                | X             | Y                                      |   |  |
| 1                              | 2             | 3                                      | 4   | 5  |
| 3400                           | 738672.23     | 1289575.49                             | данные отсутствуют                        | данные отсутствуют   |
| 3401                           | 738669.99     | 1289575.49                             | данные отсутствуют                        | данные отсутствуют   |
| 3402                           | 738779.02     | 1289060.18                             | данные отсутствуют                        | данные отсутствуют   |
| 3403                           | 738781.26     | 1289060.18                             | данные отсутствуют                        | данные отсутствуют   |
| 3404                           | 738781.26     | 1289057.94                             | данные отсутствуют                        | данные отсутствуют   |
| 3404                           | 738781.26     | 1289057.94                             | данные отсутствуют                        | данные отсутствуют   |
| 3405                           | 738779.02     | 1289057.94                             | данные отсутствуют                        | данные отсутствуют   |
| 3406                           | 740209.68     | 1284755.89                             | данные отсутствуют                        | данные отсутствуют   |
| 3407                           | 740211.92     | 1284755.89                             | данные отсутствуют                        | данные отсутствуют   |
| 3408                           | 740211.92     | 1284753.65                             | данные отсутствуют                        | данные отсутствуют   |
| 3408                           | 740211.92     | 1284753.65                             | данные отсутствуют                        | данные отсутствуют   |
| 3409                           | 740209.68     | 1284753.65                             | данные отсутствуют                        | данные отсутствуют   |
| 3418                           | 738707.18     | 1290518.03                             | данные отсутствуют                        | данные отсутствуют   |
| 3419                           | 738709.42     | 1290518.03                             | данные отсутствуют                        | данные отсутствуют   |
| 3420                           | 738709.42     | 1290515.79                             | данные отсутствуют                        | данные отсутствуют   |
| 3420                           | 738709.42     | 1290515.79                             | данные отсутствуют                        | данные отсутствуют   |
| 3421                           | 738707.18     | 1290515.79                             | данные отсутствуют                        | данные отсутствуют   |
| Государственный регистратор    |               |  | ФГИС ЕГРН                                 |  |
| полное наименование должности  |               |  | подпись                                   |  |
|                                |               |  | инициалы, фамилия                         |  |

М.П.

| Земельный участок              |               |  |   |  |
|--------------------------------|---------------|--|---|--|
| (вид объекта недвижимости)     |               |  |   |  |
| Лист № ____ Раздела <b>4.2</b> |               | Всего листов раздела <b>4.2</b> : ____ |   | Всего разделов: ____   |
| 14.10.2021 № 99/2021/423866825 |               |  |   |  |
| Кадастровый номер:             |               |  | 02:22:000000:232(единое землепользование) |  |
| Номер точки                    | Координаты, м |  | Описание закрепления на местности         | Средняя квадратическая погрешность определения координат характерных точек границы части земельного участка, м |
|                                | X             | Y                                      |   |  |
| 1                              | 2             | 3                                      | 4   | 5  |
| 3430                           | 738714.84     | 1289235.79                             | данные отсутствуют                        | данные отсутствуют   |
| 3431                           | 738717.08     | 1289235.79                             | данные отсутствуют                        | данные отсутствуют   |
| 3432                           | 738717.08     | 1289233.55                             | данные отсутствуют                        | данные отсутствуют   |
| 3432                           | 738717.08     | 1289233.55                             | данные отсутствуют                        | данные отсутствуют   |
| 3433                           | 738714.84     | 1289233.55                             | данные отсутствуют                        | данные отсутствуют   |
| 3434                           | 738827.07     | 1288926.42                             | данные отсутствуют                        | данные отсутствуют   |
| 3435                           | 738829.31     | 1288926.42                             | данные отсутствуют                        | данные отсутствуют   |
| 3436                           | 738829.31     | 1288924.18                             | данные отсутствуют                        | данные отсутствуют   |
| 3436                           | 738829.31     | 1288924.18                             | данные отсутствуют                        | данные отсутствуют   |
| 3437                           | 738827.07     | 1288924.18                             | данные отсутствуют                        | данные отсутствуют   |
| 3438                           | 738692.17     | 1290142.93                             | данные отсутствуют                        | данные отсутствуют   |
| 3439                           | 738694.41     | 1290142.93                             | данные отсутствуют                        | данные отсутствуют   |
| 3440                           | 738694.41     | 1290140.69                             | данные отсутствуют                        | данные отсутствуют   |
| 3440                           | 738694.41     | 1290140.69                             | данные отсутствуют                        | данные отсутствуют   |
| 3441                           | 738692.17     | 1290140.69                             | данные отсутствуют                        | данные отсутствуют   |
| 3442                           | 738684.69     | 1289954.09                             | данные отсутствуют                        | данные отсутствуют   |
| 3443                           | 738686.93     | 1289954.09                             | данные отсутствуют                        | данные отсутствуют   |
| Государственный регистратор    |               |  | ФГИС ЕГРН                                 |  |
| полное наименование должности  |               |  | подпись                                   |  |
|                                |               |  | инициалы, фамилия                         |  |

М.П.

Раздел 4.2

Выписка из Единого государственного реестра недвижимости об объекте недвижимости  
Сведения о частях земельного участка

| Земельный участок              |               |  |   |  |
|--------------------------------|---------------|--|---|--|
| (вид объекта недвижимости)     |               |  |   |  |
| Лист № ____ Раздела <b>4.2</b> |               | Всего листов раздела <b>4.2</b> : ____ |   | Всего разделов: ____   |
| 14.10.2021 № 99/2021/423866825 |               |  |   |  |
| Кадастровый номер:             |               |  | 02:22:000000:232(единое землепользование) |  |
| Номер точки                    | Координаты, м |  | Описание закрепления на местности         | Средняя квадратическая погрешность определения координат характерных точек границы части земельного участка, м |
|                                | X             | Y                                      |   |  |
| 1                              | 2             | 3                                      | 4   | 5  |
| 3444                           | 738686.93     | 1289951.85                             | данные отсутствуют                        | данные отсутствуют   |
| 3444                           | 738686.93     | 1289951.85                             | данные отсутствуют                        | данные отсутствуют   |
| 3445                           | 738684.69     | 1289951.85                             | данные отсутствуют                        | данные отсутствуют   |
| 3446                           | 738677.45     | 1289766.73                             | данные отсутствуют                        | данные отсутствуют   |
| 3447                           | 738679.69     | 1289766.73                             | данные отсутствуют                        | данные отсутствуют   |
| 3448                           | 738679.69     | 1289764.49                             | данные отсутствуют                        | данные отсутствуют   |
| 3448                           | 738679.69     | 1289764.49                             | данные отсутствуют                        | данные отсутствуют   |
| 3449                           | 738677.45     | 1289764.49                             | данные отсутствуют                        | данные отсутствуют   |
| 3454                           | 738699.27     | 1290331.77                             | данные отсутствуют                        | данные отсутствуют   |
| 3455                           | 738701.51     | 1290331.77                             | данные отсутствуют                        | данные отсутствуют   |
| 3456                           | 738701.51     | 1290329.53                             | данные отсутствуют                        | данные отсутствуют   |
| 3456                           | 738701.51     | 1290329.53                             | данные отсутствуют                        | данные отсутствуют   |
| 3457                           | 738699.27     | 1290329.53                             | данные отсутствуют                        | данные отсутствуют   |
| 3522                           | 740272.26     | 1284957.68                             | данные отсутствуют                        | данные отсутствуют   |
| 3523                           | 740272.42     | 1284952.02                             | данные отсутствуют                        | данные отсутствуют   |
| 3523                           | 740272.42     | 1284952.02                             | данные отсутствуют                        | данные отсутствуют   |
| 3524                           | 740266.62     | 1284951.86                             | данные отсутствуют                        | данные отсутствуют   |
| Государственный регистратор    |               |  | ФГИС ЕГРН                                 |  |
| полное наименование должности  |               |  | подпись                                   |  |
|                                |               |  | инициалы, фамилия                         |  |

М.П.



| Земельный участок              |               |  |   |  |
|--------------------------------|---------------|--|---|--|
| (вид объекта недвижимости)     |               |  |   |  |
| Лист № ____ Раздела <b>4.2</b> |               | Всего листов раздела <b>4.2</b> : ____ |   | Всего разделов: ____   |
| 14.10.2021 № 99/2021/423866825 |               |  |   |  |
| Кадастровый номер:             |               |  | 02:22:000000:232(единое землепользование) |  |
| Номер точки                    | Координаты, м |  | Описание закрепления на местности         | Средняя квадратическая погрешность определения координат характерных точек границы части земельного участка, м |
|                                | X             | Y                                      |   |  |
| 1                              | 2             | 3                                      | 4   | 5  |
| 3525                           | 740266.46     | 1284957.52                             | данные отсутствуют                        | данные отсутствуют   |
| 4318                           | 739734        | 1283101.28                             | данные отсутствуют                        | данные отсутствуют   |
| 4318                           | 739734        | 1283101.28                             | данные отсутствуют                        | данные отсутствуют   |
| 4319                           | 739389.45     | 1287380                                | данные отсутствуют                        | данные отсутствуют   |
| 4319                           | 739389.45     | 1287380                                | данные отсутствуют                        | данные отсутствуют   |
| 4320                           | 737804.89     | 1287828.93                             | данные отсутствуют                        | данные отсутствуют   |
| 4321                           | 737788.87     | 1287832.17                             | данные отсутствуют                        | данные отсутствуют   |
| 4322                           | 737370.91     | 1281516                                | данные отсутствуют                        | данные отсутствуют   |
| 4322                           | 737370.91     | 1281516                                | данные отсутствуют                        | данные отсутствуют   |
| 4323                           | 737370.91     | 1281519                                | данные отсутствуют                        | данные отсутствуют   |
| 4324                           | 737368.67     | 1281519                                | данные отсутствуют                        | данные отсутствуют   |
| 4325                           | 737368.67     | 1281516                                | данные отсутствуют                        | данные отсутствуют   |
| 4326                           | 736805.52     | 1279927.59                             | данные отсутствуют                        | данные отсутствуют   |
| 4326                           | 736805.52     | 1279927.59                             | данные отсутствуют                        | данные отсутствуют   |
| 4327                           | 736807.87     | 1279930.27                             | данные отсутствуют                        | данные отсутствуют   |
| 4328                           | 736803.65     | 1279929.23                             | данные отсутствуют                        | данные отсутствуют   |

|                               |         |                   |
|-------------------------------|---------|-------------------|
| Государственный регистратор   |         | ФГИС ЕГРН         |
| полное наименование должности | подпись | инициалы, фамилия |

М.П.

Раздел 4.2

Выписка из Единого государственного реестра недвижимости об объекте недвижимости  
Сведения о частях земельного участка

| Земельный участок   |               |  |   |  |
|---|---------------|--|---|--|
| (вид объекта недвижимости)  |               |  |   |  |
| Лист № ____ Раздела <b>4.2</b>  |               | Всего листов раздела <b>4.2</b> : ____ |   | Всего разделов: ____   |
| 14.10.2021 № 99/2021/423866825  |               |  |   |  |
| Кадастровый номер:  |               |  | 02:22:000000:232(единое землепользование) |  |
| Сведения о характерных точках границы части (частей) земельного участка |               |  |   |  |
| Учетный номер части: 29   |               |  |   |  |
| Система координат: МСК-05   |               |  |   |  |
| Зона №  |               |  |   |  |
| Номер точки   | Координаты, м |  | Описание закрепления на местности         | Средняя квадратическая погрешность определения координат характерных точек границы части земельного участка, м |
|   | X             | Y                                      |   |  |
| 1   | 2             | 3                                      | 4   | 5  |
| 1366  | 727448.69     | 1292793.95                             | данные отсутствуют                        | данные отсутствуют   |
| 1367  | 727450.24     | 1292795.47                             | данные отсутствуют                        | данные отсутствуют   |
| 1367  | 727450.24     | 1292795.47                             | данные отсутствуют                        | данные отсутствуют   |
| 1368  | 727448.71     | 1292797.01                             | данные отсутствуют                        | данные отсутствуют   |
| 1369  | 727447.19     | 1292795.51                             | данные отсутствуют                        | данные отсутствуют   |
| 1588  | 729735.37     | 1292337.17                             | данные отсутствуют                        | данные отсутствуют   |
| 1589  | 729737.48     | 1292337.58                             | данные отсутствуют                        | данные отсутствуют   |
| 1589  | 729737.48     | 1292337.58                             | данные отсутствуют                        | данные отсутствуют   |
| 1654  | 729954.68     | 1292382.61                             | данные отсутствуют                        | данные отсутствуют   |
| 1655  | 729952.54     | 1292382.2                              | данные отсутствуют                        | данные отсутствуют   |
| 1656  | 729952.96     | 1292380.05                             | данные отсутствуют                        | данные отсутствуют   |
| 1657  | 729955.09     | 1292380.48                             | данные отсутствуют                        | данные отсутствуют   |
| 1657  | 729955.09     | 1292380.48                             | данные отсутствуют                        | данные отсутствуют   |
| 4329  | 729737.15     | 1292339.16                             | данные отсутствуют                        | данные отсутствуют   |
| 4330  | 729735.14     | 1292338.36                             | данные отсутствуют                        | данные отсутствуют   |

|                               |         |                   |
|-------------------------------|---------|-------------------|
| Государственный регистратор   |         | ФГИС ЕГРН         |
| полное наименование должности | подпись | инициалы, фамилия |

М.П.

| Земельный участок   |               |  |   |  |
|---|---------------|--|---|--|
| (вид объекта недвижимости)  |               |  |   |  |
| Лист № ____ Раздела <b>4.2</b>  |               | Всего листов раздела <b>4.2</b> : ____ |   | Всего разделов: ____   |
| 14.10.2021 № 99/2021/423866825  |               |  |   |  |
| Кадастровый номер:  |               |  | 02:22:000000:232(единое землепользование) |  |
| Сведения о характерных точках границы части (частей) земельного участка |               |  |   |  |
| Учетный номер части: 30   |               |  |   |  |
| Система координат: МСК-05   |               |  |   |  |
| Зона №  |               |  |   |  |
| Номер точки   | Координаты, м |  | Описание закрепления на местности         | Средняя квадратическая погрешность определения координат характерных точек границы части земельного участка, м |
|   | X             | Y                                      |   |  |
| 1   | 2             | 3                                      | 4   | 5  |
| 1282  | 741073.55     | 1280744.64                             | данные отсутствуют                        | данные отсутствуют   |
| 1282  | 741073.55     | 1280744.64                             | данные отсутствуют                        | данные отсутствуют   |
| 1283  | 741072.71     | 1280746.72                             | данные отсутствуют                        | данные отсутствуют   |
| 1284  | 741070.63     | 1280745.88                             | данные отсутствуют                        | данные отсутствуют   |
| 1285  | 741071.47     | 1280743.8                              | данные отсутствуют                        | данные отсутствуют   |
| 1286  | 740949.85     | 1280688.37                             | данные отсутствуют                        | данные отсутствуют   |
| 1287  | 740952.09     | 1280688.37                             | данные отсутствуют                        | данные отсутствуют   |
| 1287  | 740952.09     | 1280688.37                             | данные отсутствуют                        | данные отсутствуют   |
| 1288  | 740952.09     | 1280690.61                             | данные отсутствуют                        | данные отсутствуют   |
| 1289  | 740949.85     | 1280690.61                             | данные отсутствуют                        | данные отсутствуют   |
| 1806  | 737946.62     | 1279467.26                             | данные отсутствуют                        | данные отсутствуют   |
| 1807  | 737948.86     | 1279467.26                             | данные отсутствуют                        | данные отсутствуют   |
| 1807  | 737948.86     | 1279467.26                             | данные отсутствуют                        | данные отсутствуют   |
| 1808  | 737948.86     | 1279469.5                              | данные отсутствуют                        | данные отсутствуют   |
| 1809  | 737946.62     | 1279469.5                              | данные отсутствуют                        | данные отсутствуют   |
| 1810  | 738328.3      | 1279524.96                             | данные отсутствуют                        | данные отсутствуют   |
| Государственный регистратор   |               |  | ФГИС ЕГРН                                 |  |
| полное наименование должности   |               |  | подпись                                   |  |
|   |               |  | инициалы, фамилия                         |  |

М.П.

Раздел 4.2

Выписка из Единого государственного реестра недвижимости об объекте недвижимости  
Сведения о частях земельного участка

| Земельный участок              |               |  |   |  |
|--------------------------------|---------------|--|---|--|
| (вид объекта недвижимости)     |               |  |   |  |
| Лист № ____ Раздела <b>4.2</b> |               | Всего листов раздела <b>4.2</b> : ____ |   | Всего разделов: ____   |
| 14.10.2021 № 99/2021/423866825 |               |  |   |  |
| Кадастровый номер:             |               |  | 02:22:000000:232(единое землепользование) |  |
| Номер точки                    | Координаты, м |  | Описание закрепления на местности         | Средняя квадратическая погрешность определения координат характерных точек границы части земельного участка, м |
|                                | X             | Y                                      |   |  |
| 1                              | 2             | 3                                      | 4   | 5  |
| 1811                           | 738330.54     | 1279524.96                             | данные отсутствуют                        | данные отсутствуют   |
| 1811                           | 738330.54     | 1279524.96                             | данные отсутствуют                        | данные отсутствуют   |
| 1812                           | 738330.54     | 1279527.2                              | данные отсутствуют                        | данные отсутствуют   |
| 1813                           | 738328.3      | 1279527.2                              | данные отсутствуют                        | данные отсутствуют   |
| 1814                           | 738769.17     | 1279671.98                             | данные отсутствуют                        | данные отсутствуют   |
| 1815                           | 738771.41     | 1279671.98                             | данные отсутствуют                        | данные отсутствуют   |
| 1815                           | 738771.41     | 1279671.98                             | данные отсутствуют                        | данные отсутствуют   |
| 1816                           | 738771.41     | 1279674.22                             | данные отсутствуют                        | данные отсутствуют   |
| 1817                           | 738769.17     | 1279674.22                             | данные отсутствуют                        | данные отсутствуют   |
| 1818                           | 738134.48     | 1279495.19                             | данные отсутствуют                        | данные отсутствуют   |
| 1819                           | 738136.72     | 1279495.19                             | данные отсутствуют                        | данные отсутствуют   |
| 1819                           | 738136.72     | 1279495.19                             | данные отсутствуют                        | данные отсутствуют   |
| 1820                           | 738136.72     | 1279497.43                             | данные отсутствуют                        | данные отсутствуют   |
| 1821                           | 738134.48     | 1279497.43                             | данные отсутствуют                        | данные отсутствуют   |
| 1834                           | 737849.7      | 1279452.05                             | данные отсутствуют                        | данные отсутствуют   |
| 1835                           | 737851.94     | 1279452.05                             | данные отсутствуют                        | данные отсутствуют   |
| 1835                           | 737851.94     | 1279452.05                             | данные отсутствуют                        | данные отсутствуют   |
| Государственный регистратор    |               |  | ФГИС ЕГРН                                 |  |
| полное наименование должности  |               |  | подпись                                   |  |
|                                |               |  | инициалы, фамилия                         |  |

М.П.

| Земельный участок              |               |                                       |   |  |
|--------------------------------|---------------|---------------------------------------|---|--|
| (вид объекта недвижимости)     |               |                                       |   |  |
| Лист № ____ Раздела <b>4.2</b> |               | Всего листов раздела <b>4.2:</b> ____ |   | Всего разделов: ____   |
| 14.10.2021 № 99/2021/423866825 |               |                                       |   |  |
| Кадастровый номер:             |               |                                       | 02:22:000000:232(единое землепользование) |  |
| Номер точки                    | Координаты, м |                                       | Описание закрепления на местности         | Средняя квадратическая погрешность определения координат характерных точек границы части земельного участка, м |
|                                | X             | Y                                     |   |  |
| 1                              | 2             | 3                                     | 4   | 5  |
| 1836                           | 737851.94     | 1279454.29                            | данные отсутствуют                        | данные отсутствуют   |
| 1837                           | 737849.7      | 1279454.29                            | данные отсутствуют                        | данные отсутствуют   |
| 2104                           | 736007.15     | 1278552.5                             | данные отсутствуют                        | данные отсутствуют   |
| 2105                           | 736007.15     | 1278554.7                             | данные отсутствуют                        | данные отсутствуют   |
| 2106                           | 736009.35     | 1278554.7                             | данные отсутствуют                        | данные отсутствуют   |
| 2107                           | 736009.35     | 1278552.5                             | данные отсутствуют                        | данные отсутствуют   |
| 2107                           | 736009.35     | 1278552.5                             | данные отсутствуют                        | данные отсутствуют   |
| 2108                           | 740586.42     | 1280518.33                            | данные отсутствуют                        | данные отсутствуют   |
| 2109                           | 740586.42     | 1280520.53                            | данные отсутствуют                        | данные отсутствуют   |
| 2110                           | 740588.62     | 1280520.53                            | данные отсутствуют                        | данные отсутствуют   |
| 2111                           | 740588.62     | 1280518.33                            | данные отсутствуют                        | данные отсутствуют   |
| 2111                           | 740588.62     | 1280518.33                            | данные отсутствуют                        | данные отсутствуют   |
| 2120                           | 740193.56     | 1280335.26                            | данные отсутствуют                        | данные отсутствуют   |
| 2121                           | 740193.56     | 1280337.44                            | данные отсутствуют                        | данные отсутствуют   |
| 2122                           | 740195.74     | 1280337.43                            | данные отсутствуют                        | данные отсутствуют   |
| 2123                           | 740195.74     | 1280335.26                            | данные отсутствуют                        | данные отсутствуют   |
| 2123                           | 740195.74     | 1280335.26                            | данные отсутствуют                        | данные отсутствуют   |
| Государственный регистратор    |               |                                       | ФГИС ЕГРН                                 |  |
| полное наименование должности  |               |                                       | подпись                                   |  |
|                                |               |                                       | инициалы, фамилия                         |  |

М.П.

| Земельный участок              |               |                                       |   |  |
|--------------------------------|---------------|---------------------------------------|---|--|
| (вид объекта недвижимости)     |               |                                       |   |  |
| Лист № ____ Раздела <b>4.2</b> |               | Всего листов раздела <b>4.2:</b> ____ |   | Всего разделов: ____   |
| 14.10.2021 № 99/2021/423866825 |               |                                       |   |  |
| Кадастровый номер:             |               |                                       | 02:22:000000:232(единое землепользование) |  |
| Номер точки                    | Координаты, м |                                       | Описание закрепления на местности         | Средняя квадратическая погрешность определения координат характерных точек границы части земельного участка, м |
|                                | X             | Y                                     |   |  |
| 1                              | 2             | 3                                     | 4   | 5  |
| 2136                           | 736163.8      | 1278702.01                            | данные отсутствуют                        | данные отсутствуют   |
| 2137                           | 736163.82     | 1278704.19                            | данные отсутствуют                        | данные отсутствуют   |
| 2138                           | 736165.98     | 1278704.19                            | данные отсутствуют                        | данные отсутствуют   |
| 2144                           | 736476.95     | 1279000.51                            | данные отсутствуют                        | данные отсутствуют   |
| 2145                           | 736476.95     | 1279002.73                            | данные отсутствуют                        | данные отсутствуют   |
| 2146                           | 736479.16     | 1279002.72                            | данные отсутствуют                        | данные отсутствуют   |
| 2147                           | 736479.16     | 1279000.52                            | данные отсутствуют                        | данные отсутствуют   |
| 2147                           | 736479.16     | 1279000.52                            | данные отсутствуют                        | данные отсутствуют   |
| 2148                           | 736779.64     | 1279286.28                            | данные отсутствуют                        | данные отсутствуют   |
| 2149                           | 736776.85     | 1279292.18                            | данные отсутствуют                        | данные отсутствуют   |
| 2151                           | 736785.56     | 1279289.11                            | данные отсутствуют                        | данные отсутствуют   |
| 2151                           | 736785.56     | 1279289.11                            | данные отсутствуют                        | данные отсутствуют   |
| 2166                           | 736631.21     | 1279147.68                            | данные отсутствуют                        | данные отсутствуют   |
| 2167                           | 736631.2      | 1279145.48                            | данные отсутствуют                        | данные отсутствуют   |
| 2167                           | 736631.2      | 1279145.48                            | данные отсутствуют                        | данные отсутствуют   |
| 2172                           | 740388.74     | 1280426.09                            | данные отсутствуют                        | данные отсутствуют   |
| 2173                           | 740388.75     | 1280428.3                             | данные отсутствуют                        | данные отсутствуют   |
| Государственный регистратор    |               |                                       | ФГИС ЕГРН                                 |  |
| полное наименование должности  |               |                                       | подпись                                   |  |
|                                |               |                                       | инициалы, фамилия                         |  |

М.П.

| Земельный участок              |               |                                       |   |  |
|--------------------------------|---------------|---------------------------------------|---|--|
| (вид объекта недвижимости)     |               |                                       |   |  |
| Лист № ____ Раздела <b>4.2</b> |               | Всего листов раздела <b>4.2:</b> ____ |   | Всего разделов: ____   |
| 14.10.2021 № 99/2021/423866825 |               |                                       |   |  |
| Кадастровый номер:             |               |                                       | 02:22:000000:232(единое землепользование) |  |
| Номер точки                    | Координаты, м |                                       | Описание закрепления на местности         | Средняя квадратическая погрешность определения координат характерных точек границы части земельного участка, м |
|                                | X             | Y                                     |   |  |
| 1                              | 2             | 3                                     | 4   | 5  |
| 2174                           | 740390.95     | 1280428.3                             | данные отсутствуют                        | данные отсутствуют   |
| 2175                           | 740390.94     | 1280426.1                             | данные отсутствуют                        | данные отсутствуют   |
| 2175                           | 740390.94     | 1280426.1                             | данные отсутствуют                        | данные отсутствуют   |
| 2176                           | 736320.6      | 1278851.23                            | данные отсутствуют                        | данные отсутствуют   |
| 2177                           | 736320.62     | 1278853.4                             | данные отсутствуют                        | данные отсутствуют   |
| 2178                           | 736322.78     | 1278853.41                            | данные отсутствуют                        | данные отсутствуют   |
| 2179                           | 736322.77     | 1278851.25                            | данные отсутствуют                        | данные отсутствуют   |
| 2179                           | 736322.77     | 1278851.25                            | данные отсутствуют                        | данные отсутствуют   |
| 2188                           | 741207.77     | 1280807.6                             | данные отсутствуют                        | данные отсутствуют   |
| 2189                           | 741207.78     | 1280811.11                            | данные отсутствуют                        | данные отсутствуют   |
| 2190                           | 741211.28     | 1280811.11                            | данные отсутствуют                        | данные отсутствуют   |
| 2191                           | 741211.28     | 1280807.6                             | данные отсутствуют                        | данные отсутствуют   |
| 2191                           | 741211.28     | 1280807.6                             | данные отсутствуют                        | данные отсутствуют   |
| 2200                           | 741501.82     | 1280944.91                            | данные отсутствуют                        | данные отсутствуют   |
| 2201                           | 741501.84     | 1280947.09                            | данные отсутствуют                        | данные отсутствуют   |
| 2202                           | 741504.01     | 1280947.1                             | данные отсутствуют                        | данные отсутствуют   |
| 2203                           | 741504.01     | 1280944.92                            | данные отсутствуют                        | данные отсутствуют   |
| Государственный регистратор    |               |                                       | ФГИС ЕГРН                                 |  |
| полное наименование должности  |               |                                       | подпись                                   |  |
|                                |               |                                       | инициалы, фамилия                         |  |

М.П.

Раздел 4.2

Выписка из Единого государственного реестра недвижимости об объекте недвижимости  
Сведения о частях земельного участка

| Земельный участок              |               |                                       |   |  |
|--------------------------------|---------------|---------------------------------------|---|--|
| (вид объекта недвижимости)     |               |                                       |   |  |
| Лист № ____ Раздела <b>4.2</b> |               | Всего листов раздела <b>4.2:</b> ____ |   | Всего разделов: ____   |
| 14.10.2021 № 99/2021/423866825 |               |                                       |   |  |
| Кадастровый номер:             |               |                                       | 02:22:000000:232(единое землепользование) |  |
| Номер точки                    | Координаты, м |                                       | Описание закрепления на местности         | Средняя квадратическая погрешность определения координат характерных точек границы части земельного участка, м |
|                                | X             | Y                                     |   |  |
| 1                              | 2             | 3                                     | 4   | 5  |
| 2203                           | 741504.01     | 1280944.92                            | данные отсутствуют                        | данные отсутствуют   |
| 2232                           | 737363.3      | 1279378.7                             | данные отсутствуют                        | данные отсутствуют   |
| 2233                           | 737363.31     | 1279380.89                            | данные отсутствуют                        | данные отсутствуют   |
| 2234                           | 737365.48     | 1279380.87                            | данные отсутствуют                        | данные отсутствуют   |
| 2235                           | 737365.49     | 1279378.7                             | данные отсутствуют                        | данные отсутствуют   |
| 2235                           | 737365.49     | 1279378.7                             | данные отсутствуют                        | данные отсутствуют   |
| 2236                           | 741360.48     | 1280878.28                            | данные отсутствуют                        | данные отсутствуют   |
| 2237                           | 741360.48     | 1280881.81                            | данные отсутствуют                        | данные отсутствуют   |
| 2238                           | 741364.01     | 1280881.82                            | данные отсутствуют                        | данные отсутствуют   |
| 2239                           | 741363.99     | 1280878.29                            | данные отсутствуют                        | данные отсутствуют   |
| 2239                           | 741363.99     | 1280878.29                            | данные отсутствуют                        | данные отсутствуют   |
| 2240                           | 737168.58     | 1279349.15                            | данные отсутствуют                        | данные отсутствуют   |
| 2241                           | 737168.59     | 1279351.33                            | данные отсутствуют                        | данные отсутствуют   |
| 2242                           | 737170.76     | 1279351.32                            | данные отсутствуют                        | данные отсутствуют   |
| 2243                           | 737170.76     | 1279349.15                            | данные отсутствуют                        | данные отсутствуют   |
| 2243                           | 737170.76     | 1279349.15                            | данные отсутствуют                        | данные отсутствуют   |
| 2244                           | 736974.04     | 1279319.26                            | данные отсутствуют                        | данные отсутствуют   |
| Государственный регистратор    |               |                                       | ФГИС ЕГРН                                 |  |
| полное наименование должности  |               |                                       | подпись                                   |  |
|                                |               |                                       | инициалы, фамилия                         |  |

М.П.

| Земельный участок              |               |  |   |  |
|--------------------------------|---------------|--|---|--|
| (вид объекта недвижимости)     |               |  |   |  |
| Лист № ____ Раздела <b>4.2</b> |               | Всего листов раздела <b>4.2</b> : ____ |   | Всего разделов: ____   |
| 14.10.2021 № 99/2021/423866825 |               |  |   |  |
| Кадастровый номер:             |               |  | 02:22:000000:232(единое землепользование) |  |
| Номер точки                    | Координаты, м |  | Описание закрепления на местности         | Средняя квадратическая погрешность определения координат характерных точек границы части земельного участка, м |
|                                | X             | Y                                      |   |  |
| 1                              | 2             | 3                                      | 4   | 5  |
| 2245                           | 736974.05     | 1279321.43                             | данные отсутствуют                        | данные отсутствуют   |
| 2246                           | 736976.21     | 1279321.43                             | данные отсутствуют                        | данные отсутствуют   |
| 2247                           | 736976.22     | 1279319.26                             | данные отсутствуют                        | данные отсутствуют   |
| 2247                           | 736976.22     | 1279319.26                             | данные отсутствуют                        | данные отсутствуют   |
| 2260                           | 737557.83     | 1279408.08                             | данные отсутствуют                        | данные отсутствуют   |
| 2261                           | 737557.82     | 1279410.31                             | данные отсутствуют                        | данные отсутствуют   |
| 2262                           | 737560.05     | 1279410.3                              | данные отсутствуют                        | данные отсутствуют   |
| 2263                           | 737560.05     | 1279408.08                             | данные отсутствуют                        | данные отсутствуют   |
| 2263                           | 737560.05     | 1279408.08                             | данные отсутствуют                        | данные отсутствуют   |
| 2548                           | 735538.62     | 1278106.02                             | данные отсутствуют                        | данные отсутствуют   |
| 2549                           | 735538.62     | 1278108.2                              | данные отсутствуют                        | данные отсутствуют   |
| 2550                           | 735540.79     | 1278108.2                              | данные отсутствуют                        | данные отсутствуют   |
| 2551                           | 735540.79     | 1278106.02                             | данные отсутствуют                        | данные отсутствуют   |
| 2551                           | 735540.79     | 1278106.02                             | данные отсутствуют                        | данные отсутствуют   |
| 2636                           | 735693.34     | 1278255.08                             | данные отсутствуют                        | данные отсутствуют   |
| 2637                           | 735693.34     | 1278257.26                             | данные отсутствуют                        | данные отсутствуют   |
| 2638                           | 735695.51     | 1278257.25                             | данные отсутствуют                        | данные отсутствуют   |
| Государственный регистратор    |               |  | ФГИС ЕГРН                                 |  |
| полное наименование должности  |               |  | подпись                                   |  |
|                                |               |  | инициалы, фамилия                         |  |

М.П.

| Земельный участок              |               |  |   |  |
|--------------------------------|---------------|--|---|--|
| (вид объекта недвижимости)     |               |  |   |  |
| Лист № ____ Раздела <b>4.2</b> |               | Всего листов раздела <b>4.2</b> : ____ |   | Всего разделов: ____   |
| 14.10.2021 № 99/2021/423866825 |               |  |   |  |
| Кадастровый номер:             |               |  | 02:22:000000:232(единое землепользование) |  |
| Номер точки                    | Координаты, м |  | Описание закрепления на местности         | Средняя квадратическая погрешность определения координат характерных точек границы части земельного участка, м |
|                                | X             | Y                                      |   |  |
| 1                              | 2             | 3                                      | 4   | 5  |
| 2639                           | 735695.52     | 1278255.08                             | данные отсутствуют                        | данные отсутствуют   |
| 2639                           | 735695.52     | 1278255.08                             | данные отсутствуют                        | данные отсутствуют   |
| 2656                           | 735850.7      | 1278403.42                             | данные отсутствуют                        | данные отсутствуют   |
| 2657                           | 735850.71     | 1278405.59                             | данные отсутствуют                        | данные отсутствуют   |
| 2658                           | 735852.87     | 1278405.58                             | данные отсутствуют                        | данные отсутствуют   |
| 2659                           | 735852.86     | 1278403.43                             | данные отсутствуют                        | данные отсутствуют   |
| 2659                           | 735852.86     | 1278403.43                             | данные отсутствуют                        | данные отсутствуют   |
| 3734                           | 738514.1      | 1279549.89                             | данные отсутствуют                        | данные отсутствуют   |
| 3735                           | 738510.14     | 1279555.28                             | данные отсутствуют                        | данные отсутствуют   |
| 3736                           | 738515.42     | 1279559.15                             | данные отсутствуют                        | данные отсутствуют   |
| 3737                           | 738519.38     | 1279553.77                             | данные отсутствуют                        | данные отсутствуют   |
| 3737                           | 738519.38     | 1279553.77                             | данные отсутствуют                        | данные отсутствуют   |
| 3742                           | 738629.93     | 1279606.6                              | данные отсутствуют                        | данные отсутствуют   |
| 3743                           | 738629.93     | 1279608.84                             | данные отсутствуют                        | данные отсутствуют   |
| 3744                           | 738632.17     | 1279608.84                             | данные отсутствуют                        | данные отсутствуют   |
| 3745                           | 738632.17     | 1279606.6                              | данные отсутствуют                        | данные отсутствуют   |
| 3745                           | 738632.17     | 1279606.6                              | данные отсутствуют                        | данные отсутствуют   |
| Государственный регистратор    |               |  | ФГИС ЕГРН                                 |  |
| полное наименование должности  |               |  | подпись                                   |  |
|                                |               |  | инициалы, фамилия                         |  |

М.П.

| Земельный участок              |               |                                       |   |  |
|--------------------------------|---------------|---------------------------------------|---|--|
| (вид объекта недвижимости)     |               |                                       |   |  |
| Лист № ____ Раздела <b>4.2</b> |               | Всего листов раздела <b>4.2:</b> ____ |   | Всего разделов: ____   |
| 14.10.2021 № 99/2021/423866825 |               |                                       |   |  |
| Кадастровый номер:             |               |                                       | 02:22:000000:232(единое землепользование) |  |
| Номер точки                    | Координаты, м |                                       | Описание закрепления на местности         | Средняя квадратическая погрешность определения координат характерных точек границы части земельного участка, м |
|                                | X             | Y                                     |   |  |
| 1                              | 2             | 3                                     | 4   | 5  |
| 3778                           | 739831.89     | 1280167.79                            | данные отсутствуют                        | данные отсутствуют   |
| 3779                           | 739831.89     | 1280170.03                            | данные отсутствуют                        | данные отсутствуют   |
| 3780                           | 739834.13     | 1280170.03                            | данные отсутствуют                        | данные отсутствуют   |
| 3781                           | 739834.13     | 1280167.79                            | данные отсутствуют                        | данные отсутствуют   |
| 3781                           | 739834.13     | 1280167.79                            | данные отсутствуют                        | данные отсутствуют   |
| 3806                           | 738924.79     | 1279744.28                            | данные отсутствуют                        | данные отсутствуют   |
| 3807                           | 738924.79     | 1279746.52                            | данные отсутствуют                        | данные отсутствуют   |
| 3808                           | 738927.03     | 1279746.52                            | данные отсутствуют                        | данные отсутствуют   |
| 3809                           | 738927.03     | 1279744.28                            | данные отсутствуют                        | данные отсутствуют   |
| 3809                           | 738927.03     | 1279744.28                            | данные отсутствуют                        | данные отсутствуют   |
| 3822                           | 739289.18     | 1279912.29                            | данные отсутствуют                        | данные отсутствуют   |
| 3823                           | 739289.18     | 1279914.53                            | данные отсутствуют                        | данные отсутствуют   |
| 3824                           | 739291.42     | 1279914.53                            | данные отсутствуют                        | данные отсутствуют   |
| 3825                           | 739291.42     | 1279912.29                            | данные отсутствуют                        | данные отсутствуют   |
| 3825                           | 739291.42     | 1279912.29                            | данные отсутствуют                        | данные отсутствуют   |
| 3830                           | 739119.18     | 1279831.52                            | данные отсутствуют                        | данные отсутствуют   |
| 3831                           | 739115.16     | 1279836.74                            | данные отсутствуют                        | данные отсутствуют   |
| Государственный регистратор    |               |                                       | ФГИС ЕГРН                                 |  |
| полное наименование должности  |               |                                       | подпись                                   |  |
|                                |               |                                       | инициалы, фамилия                         |  |

М.П.

Раздел 4.2

Выписка из Единого государственного реестра недвижимости об объекте недвижимости  
Сведения о частях земельного участка

| Земельный участок              |               |                                       |   |  |
|--------------------------------|---------------|---------------------------------------|---|--|
| (вид объекта недвижимости)     |               |                                       |   |  |
| Лист № ____ Раздела <b>4.2</b> |               | Всего листов раздела <b>4.2:</b> ____ |   | Всего разделов: ____   |
| 14.10.2021 № 99/2021/423866825 |               |                                       |   |  |
| Кадастровый номер:             |               |                                       | 02:22:000000:232(единое землепользование) |  |
| Номер точки                    | Координаты, м |                                       | Описание закрепления на местности         | Средняя квадратическая погрешность определения координат характерных точек границы части земельного участка, м |
|                                | X             | Y                                     |   |  |
| 1                              | 2             | 3                                     | 4   | 5  |
| 3832                           | 739120.35     | 1279840.74                            | данные отсутствуют                        | данные отсутствуют   |
| 3833                           | 739124.37     | 1279835.52                            | данные отсутствуют                        | данные отсутствуют   |
| 3833                           | 739124.37     | 1279835.52                            | данные отсутствуют                        | данные отсутствуют   |
| 3854                           | 739470.59     | 1279998.04                            | данные отсутствуют                        | данные отсутствуют   |
| 3855                           | 739470.59     | 1280000.28                            | данные отсутствуют                        | данные отсутствуют   |
| 3856                           | 739472.83     | 1280000.28                            | данные отсутствуют                        | данные отсутствуют   |
| 3857                           | 739472.83     | 1279998.04                            | данные отсутствуют                        | данные отсутствуют   |
| 3857                           | 739472.83     | 1279998.04                            | данные отсутствуют                        | данные отсутствуют   |
| 3874                           | 739650.8      | 1280083.43                            | данные отсутствуют                        | данные отсутствуют   |
| 3875                           | 739650.8      | 1280085.67                            | данные отсутствуют                        | данные отсутствуют   |
| 3876                           | 739653.04     | 1280085.67                            | данные отсутствуют                        | данные отсутствуют   |
| 3877                           | 739653.04     | 1280083.43                            | данные отсутствуют                        | данные отсутствуют   |
| 3877                           | 739653.04     | 1280083.43                            | данные отсутствуют                        | данные отсутствуют   |
| 3910                           | 740005.13     | 1280247.81                            | данные отсутствуют                        | данные отсутствуют   |
| 3911                           | 740005.13     | 1280250.05                            | данные отсутствуют                        | данные отсутствуют   |
| 3912                           | 740007.37     | 1280250.05                            | данные отсутствуют                        | данные отсутствуют   |
| 3913                           | 740007.37     | 1280247.81                            | данные отсутствуют                        | данные отсутствуют   |
| Государственный регистратор    |               |                                       | ФГИС ЕГРН                                 |  |
| полное наименование должности  |               |                                       | подпись                                   |  |
|                                |               |                                       | инициалы, фамилия                         |  |

М.П.

Выписка из Единого государственного реестра недвижимости об объекте недвижимости  
Сведения о частях земельного участка

| Земельный участок              |               |  |   |  |
|--------------------------------|---------------|--|---|--|
| (вид объекта недвижимости)     |               |  |   |  |
| Лист № ____ Раздела <b>4.2</b> |               | Всего листов раздела <b>4.2</b> : ____ |   | Всего разделов: ____   |
| 14.10.2021 № 99/2021/423866825 |               |  |   |  |
| Кадастровый номер:             |               |  | 02:22:000000:232(единое землепользование) |  |
| Номер точки                    | Координаты, м |  | Описание закрепления на местности         | Средняя квадратическая погрешность определения координат характерных точек границы части земельного участка, м |
|                                | X             | Y                                      |   |  |
| 1                              | 2             | 3                                      | 4   | 5  |
| 3913                           | 740007.37     | 1280247.81                             | данные отсутствуют                        | данные отсутствуют   |
| 4331                           | 736782.83     | 1279295                                | данные отсутствуют                        | данные отсутствуют   |
| 4332                           | 736629        | 1279147.69                             | данные отсутствуют                        | данные отсутствуют   |
| 4333                           | 736629        | 1279145.47                             | данные отсутствуют                        | данные отсутствуют   |
| 4334                           | 736166        | 1278702.01                             | данные отсутствуют                        | данные отсутствуют   |
| 4334                           | 736166        | 1278702.01                             | данные отсутствуют                        | данные отсутствуют   |

|                               |  |                   |  |
|-------------------------------|--|-------------------|--|
| Государственный регистратор   |  | ФГИС ЕГРН         |  |
| полное наименование должности |  | подпись           |  |
|                               |  | инициалы, фамилия |  |

М.П.

Выписка из Единого государственного реестра недвижимости об объекте недвижимости  
Сведения о частях земельного участка

| Земельный участок   |               |  |   |  |
|---|---------------|--|---|--|
| (вид объекта недвижимости)  |               |  |   |  |
| Лист № ____ Раздела <b>4.2</b>  |               | Всего листов раздела <b>4.2</b> : ____ |   | Всего разделов: ____   |
| 14.10.2021 № 99/2021/423866825  |               |  |   |  |
| Кадастровый номер:  |               |  | 02:22:000000:232(единое землепользование) |  |
| Сведения о характерных точках границы части (частей) земельного участка |               |  |   |  |
| Учетный номер части: 31   |               |  |   |  |
| Система координат: МСК-05   |               |  |   |  |
| Зона №  |               |  |   |  |
| Номер точки   | Координаты, м |  | Описание закрепления на местности         | Средняя квадратическая погрешность определения координат характерных точек границы части земельного участка, м |
|   | X             | Y                                      |   |  |
| 1   | 2             | 3                                      | 4   | 5  |
| 29  | 730797.63     | 1303925.31                             | данные отсутствуют                        | данные отсутствуют   |
| 30  | 730799.6      | 1303924.25                             | данные отсутствуют                        | данные отсутствуют   |
| 30  | 730799.6      | 1303924.25                             | данные отсутствуют                        | данные отсутствуют   |
| 31  | 730800.66     | 1303926.22                             | данные отсутствуют                        | данные отсутствуют   |
| 32  | 730798.69     | 1303927.28                             | данные отсутствуют                        | данные отсутствуют   |
| 51  | 731060.16     | 1304310.48                             | данные отсутствуют                        | данные отсутствуют   |
| 53  | 731063.28     | 1304311.03                             | данные отсутствуют                        | данные отсутствуют   |
| 54  | 731061.44     | 1304312.31                             | данные отсутствуют                        | данные отсутствуют   |
| 139   | 730856.82     | 1304013.06                             | данные отсутствуют                        | данные отсутствуют   |
| 141   | 730859.85     | 1304013.97                             | данные отсутствуют                        | данные отсутствуют   |
| 142   | 730857.88     | 1304015.03                             | данные отсутствуют                        | данные отсутствуют   |
| 163   | 730585.75     | 1303531.56                             | данные отсутствуют                        | данные отсутствуют   |
| 164   | 730587.72     | 1303530.5                              | данные отсутствуют                        | данные отсутствуют   |
| 164   | 730587.72     | 1303530.5                              | данные отсутствуют                        | данные отсутствуют   |
| 165   | 730588.78     | 1303532.47                             | данные отсутствуют                        | данные отсутствуют   |
| 166   | 730586.81     | 1303533.53                             | данные отсутствуют                        | данные отсутствуют   |

|                               |  |                   |  |
|-------------------------------|--|-------------------|--|
| Государственный регистратор   |  | ФГИС ЕГРН         |  |
| полное наименование должности |  | подпись           |  |
|                               |  | инициалы, фамилия |  |

М.П.

| Земельный участок              |               |                                       |   |  |
|--------------------------------|---------------|---------------------------------------|---|--|
| (вид объекта недвижимости)     |               |                                       |   |  |
| Лист № ____ Раздела <b>4.2</b> |               | Всего листов раздела <b>4.2:</b> ____ |   | Всего разделов: ____   |
| 14.10.2021 № 99/2021/423866825 |               |                                       |   |  |
| Кадастровый номер:             |               |                                       | 02:22:000000:232(единое землепользование) |  |
| Номер точки                    | Координаты, м |                                       | Описание закрепления на местности         | Средняя квадратическая погрешность определения координат характерных точек границы части земельного участка, м |
|                                | X             | Y                                     |   |  |
| 1                              | 2             | 3                                     | 4   | 5  |
| 862                            | 728611.89     | 1302946.08                            | данные отсутствуют                        | данные отсутствуют   |
| 863                            | 728609.74     | 1302945.46                            | данные отсутствуют                        | данные отсутствуют   |
| 864                            | 728610.36     | 1302943.31                            | данные отсутствуют                        | данные отсутствуют   |
| 865                            | 728612.51     | 1302943.93                            | данные отсутствуют                        | данные отсутствуют   |
| 865                            | 728612.51     | 1302943.93                            | данные отсутствуют                        | данные отсутствуют   |
| 874                            | 728247.85     | 1304202.16                            | данные отсутствуют                        | данные отсутствуют   |
| 875                            | 728245.71     | 1304201.54                            | данные отсутствуют                        | данные отсутствуют   |
| 876                            | 728246.33     | 1304199.39                            | данные отсутствуют                        | данные отсутствуют   |
| 877                            | 728248.48     | 1304200.02                            | данные отсутствуют                        | данные отсутствуют   |
| 877                            | 728248.48     | 1304200.02                            | данные отсутствуют                        | данные отсутствуют   |
| 878                            | 729041.68     | 1301879.01                            | данные отсутствуют                        | данные отсутствуют   |
| 879                            | 729039.73     | 1301877.91                            | данные отсутствуют                        | данные отсутствуют   |
| 880                            | 729040.83     | 1301875.96                            | данные отсутствуют                        | данные отсутствуют   |
| 881                            | 729042.78     | 1301877.06                            | данные отсутствуют                        | данные отсутствуют   |
| 881                            | 729042.78     | 1301877.06                            | данные отсутствуют                        | данные отсутствуют   |
| 882                            | 728203.25     | 1304355.74                            | данные отсутствуют                        | данные отсутствуют   |
| 883                            | 728201.1      | 1304355.12                            | данные отсутствуют                        | данные отсутствуют   |
| Государственный регистратор    |               |                                       | ФГИС ЕГРН                                 |  |
| полное наименование должности  |               |                                       | подпись                                   |  |
|                                |               |                                       | инициалы, фамилия                         |  |

М.П.

Раздел 4.2

Выписка из Единого государственного реестра недвижимости об объекте недвижимости  
Сведения о частях земельного участка

| Земельный участок              |               |                                       |   |  |
|--------------------------------|---------------|---------------------------------------|---|--|
| (вид объекта недвижимости)     |               |                                       |   |  |
| Лист № ____ Раздела <b>4.2</b> |               | Всего листов раздела <b>4.2:</b> ____ |   | Всего разделов: ____   |
| 14.10.2021 № 99/2021/423866825 |               |                                       |   |  |
| Кадастровый номер:             |               |                                       | 02:22:000000:232(единое землепользование) |  |
| Номер точки                    | Координаты, м |                                       | Описание закрепления на местности         | Средняя квадратическая погрешность определения координат характерных точек границы части земельного участка, м |
|                                | X             | Y                                     |   |  |
| 1                              | 2             | 3                                     | 4   | 5  |
| 884                            | 728201.72     | 1304352.97                            | данные отсутствуют                        | данные отсутствуют   |
| 885                            | 728203.87     | 1304353.59                            | данные отсутствуют                        | данные отсутствуют   |
| 885                            | 728203.87     | 1304353.59                            | данные отсутствуют                        | данные отсутствуют   |
| 894                            | 728474.08     | 1303420.37                            | данные отсутствуют                        | данные отсутствуют   |
| 895                            | 728471.93     | 1303419.75                            | данные отсутствуют                        | данные отсутствуют   |
| 896                            | 728472.55     | 1303417.6                             | данные отсутствуют                        | данные отсутствуют   |
| 897                            | 728474.7      | 1303418.22                            | данные отсутствуют                        | данные отсутствуют   |
| 897                            | 728474.7      | 1303418.22                            | данные отсутствуют                        | данные отсутствуют   |
| 898                            | 728023.96     | 1304974.52                            | данные отсутствуют                        | данные отсутствуют   |
| 899                            | 728021.82     | 1304973.86                            | данные отсутствуют                        | данные отсутствуют   |
| 900                            | 728022.48     | 1304971.72                            | данные отсутствуют                        | данные отсутствуют   |
| 901                            | 728024.62     | 1304972.38                            | данные отсутствуют                        | данные отсутствуют   |
| 901                            | 728024.62     | 1304972.38                            | данные отсутствуют                        | данные отсутствуют   |
| 902                            | 728114.3      | 1304662.74                            | данные отсутствуют                        | данные отсутствуют   |
| 903                            | 728112.15     | 1304662.12                            | данные отсутствуют                        | данные отсутствуют   |
| 904                            | 728112.78     | 1304659.97                            | данные отсутствуют                        | данные отсутствуют   |
| 905                            | 728114.92     | 1304660.59                            | данные отсутствуют                        | данные отсутствуют   |
| Государственный регистратор    |               |                                       | ФГИС ЕГРН                                 |  |
| полное наименование должности  |               |                                       | подпись                                   |  |
|                                |               |                                       | инициалы, фамилия                         |  |

М.П.



| Земельный участок              |               |                                       |   |  |
|--------------------------------|---------------|---------------------------------------|---|--|
| (вид объекта недвижимости)     |               |                                       |   |  |
| Лист № ____ Раздела <b>4.2</b> |               | Всего листов раздела <b>4.2:</b> ____ |   | Всего разделов: ____   |
| 14.10.2021 № 99/2021/423866825 |               |                                       |   |  |
| Кадастровый номер:             |               |                                       | 02:22:000000:232(единое землепользование) |  |
| Номер точки                    | Координаты, м |                                       | Описание закрепления на местности         | Средняя квадратическая погрешность определения координат характерных точек границы части земельного участка, м |
|                                | X             | Y                                     |   |  |
| 1                              | 2             | 3                                     | 4   | 5  |
| 905                            | 728114.92     | 1304660.59                            | данные отсутствуют                        | данные отсутствуют   |
| 906                            | 728794.39     | 1302316.66                            | данные отсутствуют                        | данные отсутствуют   |
| 907                            | 728792.24     | 1302316.04                            | данные отсутствуют                        | данные отсутствуют   |
| 908                            | 728781.5      | 1302310.37                            | данные отсутствуют                        | данные отсутствуют   |
| 909                            | 728782.39     | 1302308.58                            | данные отсутствуют                        | данные отсутствуют   |
| 909                            | 728782.39     | 1302308.58                            | данные отсутствуют                        | данные отсутствуют   |
| 910                            | 728793.4      | 1302314.04                            | данные отсутствуют                        | данные отсутствуют   |
| 911                            | 728795.01     | 1302314.51                            | данные отсутствуют                        | данные отсутствуют   |
| 912                            | 728293.76     | 1304043.74                            | данные отсутствуют                        | данные отсутствуют   |
| 913                            | 728291.61     | 1304043.12                            | данные отсутствуют                        | данные отсутствуют   |
| 914                            | 728292.23     | 1304040.97                            | данные отсутствуют                        | данные отсутствуют   |
| 915                            | 728294.38     | 1304041.59                            | данные отсутствуют                        | данные отсутствуют   |
| 915                            | 728294.38     | 1304041.59                            | данные отсутствуют                        | данные отсутствуют   |
| 916                            | 728656.03     | 1302793.28                            | данные отсутствуют                        | данные отсутствуют   |
| 917                            | 728653.88     | 1302792.66                            | данные отсутствуют                        | данные отсутствуют   |
| 918                            | 728654.5      | 1302790.51                            | данные отсутствуют                        | данные отсутствуют   |
| 919                            | 728656.65     | 1302791.13                            | данные отсутствуют                        | данные отсутствуют   |
| Государственный регистратор    |               |                                       | ФГИС ЕГРН                                 |  |
| полное наименование должности  |               |                                       | подпись                                   |  |
|                                |               |                                       | инициалы, фамилия                         |  |

М.П.

| Земельный участок              |               |                                       |   |  |
|--------------------------------|---------------|---------------------------------------|---|--|
| (вид объекта недвижимости)     |               |                                       |   |  |
| Лист № ____ Раздела <b>4.2</b> |               | Всего листов раздела <b>4.2:</b> ____ |   | Всего разделов: ____   |
| 14.10.2021 № 99/2021/423866825 |               |                                       |   |  |
| Кадастровый номер:             |               |                                       | 02:22:000000:232(единое землепользование) |  |
| Номер точки                    | Координаты, м |                                       | Описание закрепления на местности         | Средняя квадратическая погрешность определения координат характерных точек границы части земельного участка, м |
|                                | X             | Y                                     |   |  |
| 1                              | 2             | 3                                     | 4   | 5  |
| 919                            | 728656.65     | 1302791.13                            | данные отсутствуют                        | данные отсутствуют   |
| 920                            | 732335.04     | 1305934.79                            | данные отсутствуют                        | данные отсутствуют   |
| 921                            | 732336.56     | 1305933.15                            | данные отсутствуют                        | данные отсутствуют   |
| 922                            | 732338.2      | 1305934.67                            | данные отсутствуют                        | данные отсутствуют   |
| 922                            | 732338.2      | 1305934.67                            | данные отсутствуют                        | данные отсутствуют   |
| 923                            | 732336.68     | 1305936.31                            | данные отсутствуют                        | данные отсутствуют   |
| 928                            | 728519.97     | 1303262.64                            | данные отсутствуют                        | данные отсутствуют   |
| 929                            | 728517.83     | 1303262.01                            | данные отсутствуют                        | данные отсутствуют   |
| 930                            | 728518.45     | 1303259.86                            | данные отсутствуют                        | данные отсутствуют   |
| 931                            | 728520.6      | 1303260.49                            | данные отсутствуют                        | данные отсутствуют   |
| 931                            | 728520.6      | 1303260.49                            | данные отсутствуют                        | данные отсутствуют   |
| 932                            | 728703.79     | 1302629.12                            | данные отсутствуют                        | данные отсутствуют   |
| 933                            | 728701.64     | 1302628.5                             | данные отсутствуют                        | данные отсутствуют   |
| 934                            | 728702.26     | 1302626.35                            | данные отсутствуют                        | данные отсутствуют   |
| 935                            | 728704.41     | 1302626.97                            | данные отсутствуют                        | данные отсутствуют   |
| 935                            | 728704.41     | 1302626.97                            | данные отсутствуют                        | данные отсутствуют   |
| 936                            | 728157.37     | 1304514.23                            | данные отсутствуют                        | данные отсутствуют   |
| Государственный регистратор    |               |                                       | ФГИС ЕГРН                                 |  |
| полное наименование должности  |               |                                       | подпись                                   |  |
|                                |               |                                       | инициалы, фамилия                         |  |

М.П.

| Земельный участок              |               |                                       |   |  |
|--------------------------------|---------------|---------------------------------------|---|--|
| (вид объекта недвижимости)     |               |                                       |   |  |
| Лист № ____ Раздела <b>4.2</b> |               | Всего листов раздела <b>4.2:</b> ____ |   | Всего разделов: ____   |
| 14.10.2021 № 99/2021/423866825 |               |                                       |   |  |
| Кадастровый номер:             |               |                                       | 02:22:000000:232(единое землепользование) |  |
| Номер точки                    | Координаты, м |                                       | Описание закрепления на местности         | Средняя квадратическая погрешность определения координат характерных точек границы части земельного участка, м |
|                                | X             | Y                                     |   |  |
| 1                              | 2             | 3                                     | 4   | 5  |
| 937                            | 728155.23     | 1304513.6                             | данные отсутствуют                        | данные отсутствуют   |
| 938                            | 728155.85     | 1304511.46                            | данные отсутствуют                        | данные отсутствуют   |
| 940                            | 728427.24     | 1303583.48                            | данные отсутствуют                        | данные отсутствуют   |
| 941                            | 728425.1      | 1303582.86                            | данные отсутствуют                        | данные отсутствуют   |
| 942                            | 728425.72     | 1303580.71                            | данные отсутствуют                        | данные отсутствуют   |
| 943                            | 728427.87     | 1303581.33                            | данные отсутствуют                        | данные отсутствуют   |
| 943                            | 728427.87     | 1303581.33                            | данные отсутствуют                        | данные отсутствуют   |
| 944                            | 728067.02     | 1304825.72                            | данные отсутствуют                        | данные отсутствуют   |
| 945                            | 728064.87     | 1304825.1                             | данные отсутствуют                        | данные отсутствуют   |
| 946                            | 728065.49     | 1304822.95                            | данные отсутствуют                        | данные отсутствуют   |
| 947                            | 728067.64     | 1304823.57                            | данные отсутствуют                        | данные отсутствуют   |
| 947                            | 728067.64     | 1304823.57                            | данные отсутствуют                        | данные отсутствуют   |
| 948                            | 728566.84     | 1303101.54                            | данные отсутствуют                        | данные отсутствуют   |
| 949                            | 728564.69     | 1303100.91                            | данные отсутствуют                        | данные отсутствуют   |
| 950                            | 728565.32     | 1303098.77                            | данные отсутствуют                        | данные отсутствуют   |
| 951                            | 728567.47     | 1303099.39                            | данные отсутствуют                        | данные отсутствуют   |
| 951                            | 728567.47     | 1303099.39                            | данные отсутствуют                        | данные отсутствуют   |
| Государственный регистратор    |               |                                       | ФГИС ЕГРН                                 |  |
| полное наименование должности  |               |                                       | подпись                                   |  |
|                                |               |                                       | инициалы, фамилия                         |  |

М.П.

| Земельный участок              |               |                                       |   |  |
|--------------------------------|---------------|---------------------------------------|---|--|
| (вид объекта недвижимости)     |               |                                       |   |  |
| Лист № ____ Раздела <b>4.2</b> |               | Всего листов раздела <b>4.2:</b> ____ |   | Всего разделов: ____   |
| 14.10.2021 № 99/2021/423866825 |               |                                       |   |  |
| Кадастровый номер:             |               |                                       | 02:22:000000:232(единое землепользование) |  |
| Номер точки                    | Координаты, м |                                       | Описание закрепления на местности         | Средняя квадратическая погрешность определения координат характерных точек границы части земельного участка, м |
|                                | X             | Y                                     |   |  |
| 1                              | 2             | 3                                     | 4   | 5  |
| 952                            | 731539.93     | 1304999.86                            | данные отсутствуют                        | данные отсутствуют   |
| 953                            | 731541.77     | 1304998.58                            | данные отсутствуют                        | данные отсутствуют   |
| 953                            | 731541.77     | 1304998.58                            | данные отсутствуют                        | данные отсутствуют   |
| 954                            | 731543.05     | 1305000.42                            | данные отсутствуют                        | данные отсутствуют   |
| 955                            | 731541.21     | 1305001.7                             | данные отсутствуют                        | данные отсутствуют   |
| 956                            | 728336.99     | 1303894.67                            | данные отсутствуют                        | данные отсутствуют   |
| 957                            | 728334.84     | 1303894.04                            | данные отсутствуют                        | данные отсутствуют   |
| 958                            | 728335.47     | 1303891.89                            | данные отсутствуют                        | данные отсутствуют   |
| 959                            | 728337.61     | 1303892.52                            | данные отсутствуют                        | данные отсутствуют   |
| 959                            | 728337.61     | 1303892.52                            | данные отсутствуют                        | данные отсутствуют   |
| 960                            | 728382.77     | 1303736.62                            | данные отсутствуют                        | данные отсутствуют   |
| 962                            | 728381.24     | 1303733.85                            | данные отсутствуют                        | данные отсутствуют   |
| 963                            | 728383.39     | 1303734.47                            | данные отсутствуют                        | данные отсутствуют   |
| 963                            | 728383.39     | 1303734.47                            | данные отсутствуют                        | данные отсутствуют   |
| 964                            | 728961.12     | 1302021.79                            | данные отсутствуют                        | данные отсутствуют   |
| 965                            | 728959.17     | 1302020.69                            | данные отсутствуют                        | данные отсутствуют   |
| 966                            | 728960.28     | 1302018.75                            | данные отсутствуют                        | данные отсутствуют   |
| Государственный регистратор    |               |                                       | ФГИС ЕГРН                                 |  |
| полное наименование должности  |               |                                       | подпись                                   |  |
|                                |               |                                       | инициалы, фамилия                         |  |

М.П.

| Земельный участок              |               |  |   |  |
|--------------------------------|---------------|--|---|--|
| (вид объекта недвижимости)     |               |  |   |  |
| Лист № ____ Раздела <b>4.2</b> |               | Всего листов раздела <b>4.2</b> : ____ |   | Всего разделов: ____   |
| 14.10.2021 № 99/2021/423866825 |               |  |   |  |
| Кадастровый номер:             |               |  | 02:22:000000:232(единое землепользование) |  |
| Номер точки                    | Координаты, м |  | Описание закрепления на местности         | Средняя квадратическая погрешность определения координат характерных точек границы части земельного участка, м |
|                                | X             | Y                                      |   |  |
| 1                              | 2             | 3                                      | 4   | 5  |
| 967                            | 728962.22     | 1302019.85                             | данные отсутствуют                        | данные отсутствуют   |
| 967                            | 728962.22     | 1302019.85                             | данные отсутствуют                        | данные отсутствуют   |
| 968                            | 728748.37     | 1302475.53                             | данные отсутствуют                        | данные отсутствуют   |
| 969                            | 728746.22     | 1302474.91                             | данные отсутствуют                        | данные отсутствуют   |
| 970                            | 728746.84     | 1302472.76                             | данные отсутствуют                        | данные отсутствуют   |
| 971                            | 728748.99     | 1302473.38                             | данные отсутствуют                        | данные отсутствуют   |
| 971                            | 728748.99     | 1302473.38                             | данные отсутствуют                        | данные отсутствуют   |
| 972                            | 728879.98     | 1302165.17                             | данные отсутствуют                        | данные отсутствуют   |
| 973                            | 728878.04     | 1302164.07                             | данные отсутствуют                        | данные отсутствуют   |
| 974                            | 728879.14     | 1302162.12                             | данные отсутствуют                        | данные отсутствуют   |
| 975                            | 728881.09     | 1302163.22                             | данные отсутствуют                        | данные отсутствуют   |
| 975                            | 728881.09     | 1302163.22                             | данные отсутствуют                        | данные отсутствуют   |
| 976                            | 729135.61     | 1301713.06                             | данные отсутствуют                        | данные отсутствуют   |
| 977                            | 729133.67     | 1301711.96                             | данные отсутствуют                        | данные отсутствуют   |
| 978                            | 729134.77     | 1301710.01                             | данные отсутствуют                        | данные отсутствуют   |
| 979                            | 729136.71     | 1301711.11                             | данные отсутствуют                        | данные отсутствуют   |
| 979                            | 729136.71     | 1301711.11                             | данные отсутствуют                        | данные отсутствуют   |
| Государственный регистратор    |               |  | ФГИС ЕГРН                                 |  |
| полное наименование должности  |               |  | подпись                                   |  |
|                                |               |  | инициалы, фамилия                         |  |

М.П.

| Земельный участок              |               |  |   |  |
|--------------------------------|---------------|--|---|--|
| (вид объекта недвижимости)     |               |  |   |  |
| Лист № ____ Раздела <b>4.2</b> |               | Всего листов раздела <b>4.2</b> : ____ |   | Всего разделов: ____   |
| 14.10.2021 № 99/2021/423866825 |               |  |   |  |
| Кадастровый номер:             |               |  | 02:22:000000:232(единое землепользование) |  |
| Номер точки                    | Координаты, м |  | Описание закрепления на местности         | Средняя квадратическая погрешность определения координат характерных точек границы части земельного участка, м |
|                                | X             | Y                                      |   |  |
| 1                              | 2             | 3                                      | 4   | 5  |
| 1346                           | 729298.98     | 1301416.13                             | данные отсутствуют                        | данные отсутствуют   |
| 1347                           | 729302.2      | 1301410.24                             | данные отсутствуют                        | данные отсутствуют   |
| 1348                           | 729308.14     | 1301413.49                             | данные отсутствуют                        | данные отсутствуют   |
| 1348                           | 729308.14     | 1301413.49                             | данные отсутствуют                        | данные отсутствуют   |
| 1349                           | 729304.92     | 1301419.38                             | данные отсутствуют                        | данные отсутствуют   |
| 1362                           | 730116.52     | 1302661.59                             | данные отсутствуют                        | данные отсутствуют   |
| 1364                           | 730125.79     | 1302663.73                             | данные отсутствуют                        | данные отсутствуют   |
| 1365                           | 730120.31     | 1302667.34                             | данные отсутствуют                        | данные отсутствуют   |
| 1370                           | 732403.68     | 1305997.96                             | данные отсутствуют                        | данные отсутствуют   |
| 1371                           | 732405.2      | 1305996.32                             | данные отсутствуют                        | данные отсутствуют   |
| 1372                           | 732406.84     | 1305997.84                             | данные отсутствуют                        | данные отсутствуют   |
| 1372                           | 732406.84     | 1305997.84                             | данные отсутствуют                        | данные отсутствуют   |
| 1373                           | 732405.32     | 1305999.48                             | данные отсутствуют                        | данные отсутствуют   |
| 1382                           | 730327.58     | 1303052.85                             | данные отсутствуют                        | данные отсутствуют   |
| 1383                           | 730329.55     | 1303051.8                              | данные отсутствуют                        | данные отсутствуют   |
| 1383                           | 730329.55     | 1303051.8                              | данные отсутствуют                        | данные отсутствуют   |
| 1384                           | 730330.6      | 1303053.77                             | данные отсутствуют                        | данные отсутствуют   |
| Государственный регистратор    |               |  | ФГИС ЕГРН                                 |  |
| полное наименование должности  |               |  | подпись                                   |  |
|                                |               |  | инициалы, фамилия                         |  |

М.П.

| Земельный участок              |               |                                       |   |  |
|--------------------------------|---------------|---------------------------------------|---|--|
| (вид объекта недвижимости)     |               |                                       |   |  |
| Лист № ____ Раздела <b>4.2</b> |               | Всего листов раздела <b>4.2:</b> ____ |   | Всего разделов: ____   |
| 14.10.2021 № 99/2021/423866825 |               |                                       |   |  |
| Кадастровый номер:             |               |                                       | 02:22:000000:232(единое землепользование) |  |
| Номер точки                    | Координаты, м |                                       | Описание закрепления на местности         | Средняя квадратическая погрешность определения координат характерных точек границы части земельного участка, м |
|                                | X             | Y                                     |   |  |
| 1                              | 2             | 3                                     | 4   | 5  |
| 1385                           | 730328.63     | 1303054.82                            | данные отсутствуют                        | данные отсутствуют   |
| 1398                           | 729931.7      | 1302370.7                             | данные отсутствуют                        | данные отсутствуют   |
| 1399                           | 729933.58     | 1302369.49                            | данные отсутствуют                        | данные отсутствуют   |
| 1399                           | 729933.58     | 1302369.49                            | данные отсутствуют                        | данные отсутствуют   |
| 1400                           | 729934.79     | 1302371.37                            | данные отсутствуют                        | данные отсутствуют   |
| 1401                           | 729932.91     | 1302372.58                            | данные отсутствуют                        | данные отсутствуют   |
| 1402                           | 729360.14     | 1301484.97                            | данные отсутствуют                        | данные отсутствуют   |
| 1403                           | 729365.59     | 1301481.09                            | данные отсутствуют                        | данные отсутствуют   |
| 1403                           | 729365.59     | 1301481.09                            | данные отсутствуют                        | данные отсутствуют   |
| 1404                           | 729369.46     | 1301486.54                            | данные отсутствуют                        | данные отсутствуют   |
| 1405                           | 729364.01     | 1301490.42                            | данные отсутствуют                        | данные отсутствуют   |
| 1410                           | 730183.15     | 1302781.75                            | данные отсутствуют                        | данные отсутствуют   |
| 1411                           | 730185.13     | 1302780.7                             | данные отсутствуют                        | данные отсутствуют   |
| 1411                           | 730185.13     | 1302780.7                             | данные отсутствуют                        | данные отсутствуют   |
| 1412                           | 730186.18     | 1302782.67                            | данные отсутствуют                        | данные отсутствуют   |
| 1413                           | 730184.2      | 1302783.72                            | данные отсутствуют                        | данные отсутствуют   |
| 1454                           | 729739.34     | 1302071.33                            | данные отсутствуют                        | данные отсутствуют   |
| Государственный регистратор    |               |                                       | ФГИС ЕГРН                                 |  |
| полное наименование должности  |               |                                       | подпись                                   |  |
|                                |               |                                       | инициалы, фамилия                         |  |

М.П.

Раздел 4.2

Выписка из Единого государственного реестра недвижимости об объекте недвижимости  
Сведения о частях земельного участка

| Земельный участок              |               |                                       |   |  |
|--------------------------------|---------------|---------------------------------------|---|--|
| (вид объекта недвижимости)     |               |                                       |   |  |
| Лист № ____ Раздела <b>4.2</b> |               | Всего листов раздела <b>4.2:</b> ____ |   | Всего разделов: ____   |
| 14.10.2021 № 99/2021/423866825 |               |                                       |   |  |
| Кадастровый номер:             |               |                                       | 02:22:000000:232(единое землепользование) |  |
| Номер точки                    | Координаты, м |                                       | Описание закрепления на местности         | Средняя квадратическая погрешность определения координат характерных точек границы части земельного участка, м |
|                                | X             | Y                                     |   |  |
| 1                              | 2             | 3                                     | 4   | 5  |
| 1455                           | 729741.22     | 1302070.12                            | данные отсутствуют                        | данные отсутствуют   |
| 1455                           | 729741.22     | 1302070.12                            | данные отсутствуют                        | данные отсутствуют   |
| 1457                           | 729740.55     | 1302073.21                            | данные отсутствуют                        | данные отсутствуют   |
| 1478                           | 729640.26     | 1301917.49                            | данные отсутствуют                        | данные отсутствуют   |
| 1479                           | 729642.14     | 1301916.28                            | данные отсутствуют                        | данные отсутствуют   |
| 1479                           | 729642.14     | 1301916.28                            | данные отсутствуют                        | данные отсутствуют   |
| 1480                           | 729643.35     | 1301918.16                            | данные отсутствуют                        | данные отсутствуют   |
| 1481                           | 729641.48     | 1301919.37                            | данные отсутствуют                        | данные отсутствуют   |
| 1490                           | 730518.37     | 1303410.28                            | данные отсутствуют                        | данные отсутствуют   |
| 1491                           | 730520.34     | 1303409.22                            | данные отсутствуют                        | данные отсутствуют   |
| 1491                           | 730520.34     | 1303409.22                            | данные отсутствуют                        | данные отсутствуют   |
| 1492                           | 730521.4      | 1303411.19                            | данные отсутствуют                        | данные отсутствуют   |
| 1493                           | 730519.43     | 1303412.25                            | данные отсутствуют                        | данные отсутствуют   |
| 1522                           | 731185.86     | 1304490.42                            | данные отсутствуют                        | данные отсутствуют   |
| 1523                           | 731187.7      | 1304489.14                            | данные отсутствуют                        | данные отсутствуют   |
| 1523                           | 731187.7      | 1304489.14                            | данные отсутствуют                        | данные отсутствуют   |
| 1524                           | 731188.97     | 1304490.98                            | данные отсутствуют                        | данные отсутствуют   |
| Государственный регистратор    |               |                                       | ФГИС ЕГРН                                 |  |
| полное наименование должности  |               |                                       | подпись                                   |  |
|                                |               |                                       | инициалы, фамилия                         |  |

М.П.

| Земельный участок              |               |  |   |  |
|--------------------------------|---------------|--|---|--|
| (вид объекта недвижимости)     |               |  |   |  |
| Лист № ____ Раздела <b>4.2</b> |               | Всего листов раздела <b>4.2</b> : ____ |   | Всего разделов: ____   |
| 14.10.2021 № 99/2021/423866825 |               |  |   |  |
| Кадастровый номер:             |               |  | 02:22:000000:232(единое землепользование) |  |
| Номер точки                    | Координаты, м |  | Описание закрепления на местности         | Средняя квадратическая погрешность определения координат характерных точек границы части земельного участка, м |
|                                | X             | Y                                      |   |  |
| 1                              | 2             | 3                                      | 4   | 5  |
| 1525                           | 731187.13     | 1304492.26                             | данные отсутствуют                        | данные отсутствуют   |
| 1526                           | 729837.3      | 1302223.66                             | данные отсутствуют                        | данные отсутствуют   |
| 1527                           | 729839.18     | 1302222.45                             | данные отсутствуют                        | данные отсутствуют   |
| 1527                           | 729839.18     | 1302222.45                             | данные отсутствуют                        | данные отсутствуют   |
| 1528                           | 729840.39     | 1302224.33                             | данные отсутствуют                        | данные отсутствуют   |
| 1529                           | 729838.51     | 1302225.54                             | данные отсутствуют                        | данные отсутствуют   |
| 1538                           | 730400.22     | 1303189.05                             | данные отсутствуют                        | данные отсутствуют   |
| 1540                           | 730403.25     | 1303189.97                             | данные отсутствуют                        | данные отсутствуют   |
| 1541                           | 730401.27     | 1303191.02                             | данные отсутствуют                        | данные отсутствуют   |
| 1578                           | 730241.34     | 1302891.08                             | данные отсутствуют                        | данные отсутствуют   |
| 1579                           | 730243.32     | 1302890.02                             | данные отсутствуют                        | данные отсутствуют   |
| 1579                           | 730243.32     | 1302890.02                             | данные отсутствуют                        | данные отсутствуют   |
| 1581                           | 730242.39     | 1302893.05                             | данные отсутствуют                        | данные отсутствуют   |
| 1614                           | 730463.75     | 1303308.05                             | данные отсутствуют                        | данные отсутствуют   |
| 1616                           | 730466.77     | 1303308.97                             | данные отсутствуют                        | данные отсутствуют   |
| 1617                           | 730464.8      | 1303310.02                             | данные отсутствуют                        | данные отсутствуют   |
| 1626                           | 729558.25     | 1301789.53                             | данные отсутствуют                        | данные отсутствуют   |
| Государственный регистратор    |               |  | ФГИС ЕГРН                                 |  |
| полное наименование должности  |               |  | подпись                                   |  |
|                                |               |  | инициалы, фамилия                         |  |

М.П.

Раздел 4.2

Выписка из Единого государственного реестра недвижимости об объекте недвижимости  
Сведения о частях земельного участка

| Земельный участок              |               |  |   |  |
|--------------------------------|---------------|--|---|--|
| (вид объекта недвижимости)     |               |  |   |  |
| Лист № ____ Раздела <b>4.2</b> |               | Всего листов раздела <b>4.2</b> : ____ |   | Всего разделов: ____   |
| 14.10.2021 № 99/2021/423866825 |               |  |   |  |
| Кадастровый номер:             |               |  | 02:22:000000:232(единое землепользование) |  |
| Номер точки                    | Координаты, м |  | Описание закрепления на местности         | Средняя квадратическая погрешность определения координат характерных точек границы части земельного участка, м |
|                                | X             | Y                                      |   |  |
| 1                              | 2             | 3                                      | 4   | 5  |
| 1627                           | 729560.13     | 1301788.33                             | данные отсутствуют                        | данные отсутствуют   |
| 1627                           | 729560.13     | 1301788.33                             | данные отсутствуют                        | данные отсутствуют   |
| 1628                           | 729561.34     | 1301790.21                             | данные отсутствуют                        | данные отсутствуют   |
| 1629                           | 729559.46     | 1301791.42                             | данные отсутствуют                        | данные отсутствуют   |
| 1630                           | 729462.34     | 1301640.16                             | данные отсутствуют                        | данные отсутствуют   |
| 1631                           | 729464.22     | 1301638.95                             | данные отсутствуют                        | данные отсутствуют   |
| 1631                           | 729464.22     | 1301638.95                             | данные отсутствуют                        | данные отсутствуют   |
| 1632                           | 729465.43     | 1301640.83                             | данные отсутствуют                        | данные отсутствуют   |
| 1633                           | 729463.55     | 1301642.04                             | данные отсутствуют                        | данные отсутствуют   |
| 1634                           | 729209.09     | 1301583.25                             | данные отсутствуют                        | данные отсутствуют   |
| 1635                           | 729207.15     | 1301582.15                             | данные отсутствуют                        | данные отсутствуют   |
| 1636                           | 729208.25     | 1301580.2                              | данные отсутствуют                        | данные отсутствуют   |
| 1637                           | 729210.19     | 1301581.3                              | данные отсутствуют                        | данные отсутствуют   |
| 1637                           | 729210.19     | 1301581.3                              | данные отсутствуют                        | данные отсутствуют   |
| 1676                           | 730025.61     | 1302516.53                             | данные отсутствуют                        | данные отсутствуют   |
| 1677                           | 730027.49     | 1302515.31                             | данные отсутствуют                        | данные отсутствуют   |
| 1677                           | 730027.49     | 1302515.31                             | данные отсутствуют                        | данные отсутствуют   |
| Государственный регистратор    |               |  | ФГИС ЕГРН                                 |  |
| полное наименование должности  |               |  | подпись                                   |  |
|                                |               |  | инициалы, фамилия                         |  |

М.П.

| Земельный участок              |               |                                       |   |  |
|--------------------------------|---------------|---------------------------------------|---|--|
| (вид объекта недвижимости)     |               |                                       |   |  |
| Лист № ____ Раздела <b>4.2</b> |               | Всего листов раздела <b>4.2:</b> ____ |   | Всего разделов: ____   |
| 14.10.2021 № 99/2021/423866825 |               |                                       |   |  |
| Кадастровый номер:             |               |                                       | 02:22:000000:232(единое землепользование) |  |
| Номер точки                    | Координаты, м |                                       | Описание закрепления на местности         | Средняя квадратическая погрешность определения координат характерных точек границы части земельного участка, м |
|                                | X             | Y                                     |   |  |
| 1                              | 2             | 3                                     | 4   | 5  |
| 1678                           | 730028.7      | 1302517.19                            | данные отсутствуют                        | данные отсутствуют   |
| 1679                           | 730026.83     | 1302518.4                             | данные отсутствуют                        | данные отсутствуют   |
| 3998                           | 731979.2      | 1305596.56                            | данные отсутствуют                        | данные отсутствуют   |
| 3999                           | 731980.74     | 1305594.94                            | данные отсутствуют                        | данные отсутствуют   |
| 4000                           | 731982.36     | 1305596.48                            | данные отсутствуют                        | данные отсутствуют   |
| 4000                           | 731982.36     | 1305596.48                            | данные отсутствуют                        | данные отсутствуют   |
| 4001                           | 731980.82     | 1305598.1                             | данные отсутствуют                        | данные отсутствуют   |
| 4002                           | 731904.67     | 1305528.8                             | данные отсутствуют                        | данные отсутствуют   |
| 4003                           | 731909.23     | 1305523.96                            | данные отсутствуют                        | данные отсутствуют   |
| 4004                           | 731914.12     | 1305528.57                            | данные отсутствуют                        | данные отсутствуют   |
| 4004                           | 731914.12     | 1305528.57                            | данные отсутствуют                        | данные отсутствуют   |
| 4005                           | 731909.55     | 1305533.41                            | данные отсутствуют                        | данные отсутствуют   |
| 4006                           | 731645.4      | 1305151.41                            | данные отсутствуют                        | данные отсутствуют   |
| 4007                           | 731647.24     | 1305150.13                            | данные отсутствуют                        | данные отсутствуют   |
| 4007                           | 731647.24     | 1305150.13                            | данные отсутствуют                        | данные отсутствуют   |
| 4008                           | 731648.52     | 1305151.96                            | данные отсутствуют                        | данные отсутствуют   |
| 4009                           | 731646.68     | 1305153.24                            | данные отсутствуют                        | данные отсутствуют   |
| Государственный регистратор    |               |                                       | ФГИС ЕГРН                                 |  |
| полное наименование должности  |               |                                       | подпись                                   |  |
|                                |               |                                       | инициалы, фамилия                         |  |

М.П.

Раздел 4.2

Выписка из Единого государственного реестра недвижимости об объекте недвижимости  
Сведения о частях земельного участка

| Земельный участок              |               |                                       |   |  |
|--------------------------------|---------------|---------------------------------------|---|--|
| (вид объекта недвижимости)     |               |                                       |   |  |
| Лист № ____ Раздела <b>4.2</b> |               | Всего листов раздела <b>4.2:</b> ____ |   | Всего разделов: ____   |
| 14.10.2021 № 99/2021/423866825 |               |                                       |   |  |
| Кадастровый номер:             |               |                                       | 02:22:000000:232(единое землепользование) |  |
| Номер точки                    | Координаты, м |                                       | Описание закрепления на местности         | Средняя квадратическая погрешность определения координат характерных точек границы части земельного участка, м |
|                                | X             | Y                                     |   |  |
| 1                              | 2             | 3                                     | 4   | 5  |
| 4010                           | 732207.89     | 1305813.63                            | данные отсутствуют                        | данные отсутствуют   |
| 4011                           | 732209.43     | 1305812.02                            | данные отсутствуют                        | данные отсутствуют   |
| 4012                           | 732211.05     | 1305813.56                            | данные отсутствуют                        | данные отсутствуют   |
| 4012                           | 732211.05     | 1305813.56                            | данные отсутствуют                        | данные отсутствуют   |
| 4013                           | 732209.51     | 1305815.18                            | данные отсутствуют                        | данные отсутствуют   |
| 4014                           | 731816.55     | 1305397.32                            | данные отсутствуют                        | данные отсутствуют   |
| 4015                           | 731818.39     | 1305396.05                            | данные отсутствуют                        | данные отсутствуют   |
| 4015                           | 731818.39     | 1305396.05                            | данные отсутствуют                        | данные отсутствуют   |
| 4016                           | 731819.66     | 1305397.89                            | данные отсутствуют                        | данные отсутствуют   |
| 4017                           | 731817.83     | 1305399.16                            | данные отсутствуют                        | данные отсутствуют   |
| 4022                           | 732084.04     | 1305696.38                            | данные отсутствуют                        | данные отсутствуют   |
| 4023                           | 732085.58     | 1305694.76                            | данные отсутствуют                        | данные отсутствуют   |
| 4024                           | 732087.2      | 1305696.29                            | данные отсутствуют                        | данные отсутствуют   |
| 4024                           | 732087.2      | 1305696.29                            | данные отсутствуют                        | данные отсутствуют   |
| 4025                           | 732085.66     | 1305697.92                            | данные отсутствуют                        | данные отсутствуют   |
| 4026                           | 731255.01     | 1304590.12                            | данные отсутствуют                        | данные отсутствуют   |
| 4027                           | 731256.85     | 1304588.84                            | данные отсутствуют                        | данные отсутствуют   |
| Государственный регистратор    |               |                                       | ФГИС ЕГРН                                 |  |
| полное наименование должности  |               |                                       | подпись                                   |  |
|                                |               |                                       | инициалы, фамилия                         |  |

М.П.

| Земельный участок              |               |                                       |   |  |
|--------------------------------|---------------|---------------------------------------|---|--|
| (вид объекта недвижимости)     |               |                                       |   |  |
| Лист № ____ Раздела <b>4.2</b> |               | Всего листов раздела <b>4.2:</b> ____ |   | Всего разделов: ____   |
| 14.10.2021 № 99/2021/423866825 |               |                                       |   |  |
| Кадастровый номер:             |               |                                       | 02:22:000000:232(единое землепользование) |  |
| Номер точки                    | Координаты, м |                                       | Описание закрепления на местности         | Средняя квадратическая погрешность определения координат характерных точек границы части земельного участка, м |
|                                | X             | Y                                     |   |  |
| 1                              | 2             | 3                                     | 4   | 5  |
| 4027                           | 731256.85     | 1304588.84                            | данные отсутствуют                        | данные отсутствуют   |
| 4028                           | 731258.12     | 1304590.68                            | данные отсутствуют                        | данные отсутствуют   |
| 4029                           | 731256.28     | 1304591.96                            | данные отсутствуют                        | данные отсутствуют   |
| 4030                           | 730931.77     | 1304125.19                            | данные отсутствуют                        | данные отсутствуют   |
| 4031                           | 730933.61     | 1304123.91                            | данные отсутствуют                        | данные отсутствуют   |
| 4031                           | 730933.61     | 1304123.91                            | данные отсутствуют                        | данные отсутствуют   |
| 4032                           | 730934.88     | 1304125.75                            | данные отсутствуют                        | данные отсутствуют   |
| 4033                           | 730933.05     | 1304127.02                            | данные отсутствуют                        | данные отсутствуют   |
| 4034                           | 731721.52     | 1305260.68                            | данные отсутствуют                        | данные отсутствуют   |
| 4035                           | 731723.36     | 1305259.4                             | данные отсутствуют                        | данные отсутствуют   |
| 4035                           | 731723.36     | 1305259.4                             | данные отсутствуют                        | данные отсутствуют   |
| 4036                           | 731724.64     | 1305261.24                            | данные отсутствуют                        | данные отсутствуют   |
| 4037                           | 731722.8      | 1305262.52                            | данные отсутствуют                        | данные отсутствуют   |
| 4045                           | 731444.48     | 1304862.42                            | данные отсутствуют                        | данные отсутствуют   |
| 4046                           | 731446.31     | 1304861.15                            | данные отсутствуют                        | данные отсутствуют   |
| 4046                           | 731446.31     | 1304861.15                            | данные отсутствуют                        | данные отсутствуют   |
| 4047                           | 731447.59     | 1304862.98                            | данные отсутствуют                        | данные отсутствуют   |
| Государственный регистратор    |               |                                       | ФГИС ЕГРН                                 |  |
| полное наименование должности  |               |                                       | подпись                                   |  |
|                                |               |                                       | инициалы, фамилия                         |  |

М.П.

| Земельный участок              |               |                                       |   |  |
|--------------------------------|---------------|---------------------------------------|---|--|
| (вид объекта недвижимости)     |               |                                       |   |  |
| Лист № ____ Раздела <b>4.2</b> |               | Всего листов раздела <b>4.2:</b> ____ |   | Всего разделов: ____   |
| 14.10.2021 № 99/2021/423866825 |               |                                       |   |  |
| Кадастровый номер:             |               |                                       | 02:22:000000:232(единое землепользование) |  |
| Номер точки                    | Координаты, м |                                       | Описание закрепления на местности         | Средняя квадратическая погрешность определения координат характерных точек границы части земельного участка, м |
|                                | X             | Y                                     |   |  |
| 1                              | 2             | 3                                     | 4   | 5  |
| 4048                           | 731445.75     | 1304864.26                            | данные отсутствуют                        | данные отсутствуют   |
| 4053                           | 731333.77     | 1304703.74                            | данные отсутствуют                        | данные отсутствуют   |
| 4054                           | 731330.19     | 1304697.31                            | данные отсутствуют                        | данные отсутствуют   |
| 4055                           | 731331.92     | 1304696.29                            | данные отсутствуют                        | данные отсутствуют   |
| 4055                           | 731331.92     | 1304696.29                            | данные отсутствуют                        | данные отсутствуют   |
| 4056                           | 731335.58     | 1304702.48                            | данные отсутствуют                        | данные отсутствуют   |
| 4057                           | 731336.88     | 1304704.3                             | данные отсутствуют                        | данные отсутствуют   |
| 4058                           | 731335.05     | 1304705.58                            | данные отсутствуют                        | данные отсутствуют   |
| 4335                           | 731062        | 1304309.2                             | данные отсутствуют                        | данные отсутствуют   |
| 4335                           | 731062        | 1304309.2                             | данные отсутствуют                        | данные отсутствуют   |
| 4336                           | 730858.79     | 1304012                               | данные отсутствуют                        | данные отсутствуют   |
| 4336                           | 730858.79     | 1304012                               | данные отсутствуют                        | данные отсутствуют   |
| 4337                           | 730465.72     | 1303307                               | данные отсутствуют                        | данные отсутствуют   |
| 4337                           | 730465.72     | 1303307                               | данные отсутствуют                        | данные отсутствуют   |
| 4338                           | 730402.19     | 1303188                               | данные отсутствуют                        | данные отсутствуют   |
| 4338                           | 730402.19     | 1303188                               | данные отсутствуют                        | данные отсутствуют   |
| 4339                           | 730244.37     | 1302892                               | данные отсутствуют                        | данные отсутствуют   |
| Государственный регистратор    |               |                                       | ФГИС ЕГРН                                 |  |
| полное наименование должности  |               |                                       | подпись                                   |  |
|                                |               |                                       | инициалы, фамилия                         |  |

М.П.

| Земельный участок              |               |  |   |  |
|--------------------------------|---------------|--|---|--|
| (вид объекта недвижимости)     |               |  |   |  |
| Лист № ____ Раздела <b>4.2</b> |               | Всего листов раздела <b>4.2</b> : ____ |   | Всего разделов: ____   |
| 14.10.2021 № 99/2021/423866825 |               |  |   |  |
| Кадастровый номер:             |               |  | 02:22:000000:232(единое землепользование) |  |
| Номер точки                    | Координаты, м |  | Описание закрепления на местности         | Средняя квадратическая погрешность определения координат характерных точек границы части земельного участка, м |
|                                | X             | Y                                      |   |  |
| 1                              | 2             | 3                                      | 4   | 5  |
| 4340                           | 730122        | 1302657.98                             | данные отсутствуют                        | данные отсутствуют   |
| 4340                           | 730122        | 1302657.98                             | данные отсутствуют                        | данные отсутствуют   |
| 4341                           | 729742.43     | 1302072                                | данные отсутствуют                        | данные отсутствуют   |
| 4342                           | 728380.62     | 1303736                                | данные отсутствуют                        | данные отсутствуют   |
| 4343                           | 728158        | 1304512.08                             | данные отсутствуют                        | данные отсутствуют   |
| 4343                           | 728158        | 1304512.08                             | данные отсутствуют                        | данные отсутствуют   |

|                               |         |                   |
|-------------------------------|---------|-------------------|
| Государственный регистратор   |         | ФГИС ЕГРН         |
| полное наименование должности | подпись | инициалы, фамилия |

М.П.

Раздел 4.2

Выписка из Единого государственного реестра недвижимости об объекте недвижимости  
Сведения о частях земельного участка

| Земельный участок   |               |  |   |  |
|---|---------------|--|---|--|
| (вид объекта недвижимости)  |               |  |   |  |
| Лист № ____ Раздела <b>4.2</b>  |               | Всего листов раздела <b>4.2</b> : ____ |   | Всего разделов: ____   |
| 14.10.2021 № 99/2021/423866825  |               |  |   |  |
| Кадастровый номер:  |               |  | 02:22:000000:232(единое землепользование) |  |
| Сведения о характерных точках границы части (частей) земельного участка |               |  |   |  |
| Учетный номер части: 32   |               |  |   |  |
| Система координат: МСК-05   |               |  |   |  |
| Зона №  |               |  |   |  |
| Номер точки   | Координаты, м |  | Описание закрепления на местности         | Средняя квадратическая погрешность определения координат характерных точек границы части земельного участка, м |
|   | X             | Y                                      |   |  |
| 1   | 2             | 3                                      | 4   | 5  |
| 2408  | 738520.54     | 1282602.3                              | данные отсутствуют                        | данные отсутствуют   |
| 2408  | 738520.54     | 1282602.3                              | данные отсутствуют                        | данные отсутствуют   |
| 2409  | 738518.3      | 1282602.3                              | данные отсутствуют                        | данные отсутствуют   |
| 2410  | 738518.3      | 1282604.54                             | данные отсутствуют                        | данные отсутствуют   |
| 2411  | 738520.54     | 1282604.54                             | данные отсутствуют                        | данные отсутствуют   |

|                               |         |                   |
|-------------------------------|---------|-------------------|
| Государственный регистратор   |         | ФГИС ЕГРН         |
| полное наименование должности | подпись | инициалы, фамилия |

М.П.



Выписка из Единого государственного реестра недвижимости об объекте недвижимости  
Сведения о частях земельного участка

| Земельный участок   |               |  |   |  |
|---|---------------|--|---|--|
| (вид объекта недвижимости)  |               |  |   |  |
| Лист № ____ Раздела <b>4.2</b>  |               | Всего листов раздела <b>4.2</b> : ____ |   | Всего разделов: ____   |
| 14.10.2021 № 99/2021/423866825  |               |  |   |  |
| Кадастровый номер:  |               |  | 02:22:000000:232(единое землепользование) |  |
| Сведения о характерных точках границы части (частей) земельного участка |               |  |   |  |
| Учетный номер части: 33   |               |  |   |  |
| Система координат: МСК-05   |               |  |   |  |
| Зона №  |               |  |   |  |
| Номер точки   | Координаты, м |  | Описание закрепления на местности         | Средняя квадратическая погрешность определения координат характерных точек границы части земельного участка, м |
|   | X             | Y                                      |   |  |
| 1   | 2             | 3                                      | 4   | 5  |
| 1582  | 728886.12     | 1292169.17                             | данные отсутствуют                        | данные отсутствуют   |
| 1583  | 728884.05     | 1292168.77                             | данные отсутствуют                        | данные отсутствуют   |
| 1584  | 728884.46     | 1292166.69                             | данные отсутствуют                        | данные отсутствуют   |
| 1585  | 728886.51     | 1292167.1                              | данные отсутствуют                        | данные отсутствуют   |
| 1585  | 728886.51     | 1292167.1                              | данные отсутствуют                        | данные отсутствуют   |
| 3662  | 732154.14     | 1291163.94                             | данные отсутствуют                        | данные отсутствуют   |
| 3663  | 732155.64     | 1291162.42                             | данные отсутствуют                        | данные отсутствуют   |
| 3663  | 732155.64     | 1291162.42                             | данные отсутствуют                        | данные отсутствуют   |
| 3664  | 732154.1      | 1291160.95                             | данные отсутствуют                        | данные отсутствуют   |
| 3665  | 732152.65     | 1291162.49                             | данные отсутствуют                        | данные отсутствуют   |

|                               |         |                   |
|-------------------------------|---------|-------------------|
| Государственный регистратор   |         | ФГИС ЕГРН         |
| полное наименование должности | подпись | инициалы, фамилия |

М.П.

Выписка из Единого государственного реестра недвижимости об объекте недвижимости  
Сведения о частях земельного участка

| Земельный участок   |               |  |   |  |
|---|---------------|--|---|--|
| (вид объекта недвижимости)  |               |  |   |  |
| Лист № ____ Раздела <b>4.2</b>  |               | Всего листов раздела <b>4.2</b> : ____ |   | Всего разделов: ____   |
| 14.10.2021 № 99/2021/423866825  |               |  |   |  |
| Кадастровый номер:  |               |  | 02:22:000000:232(единое землепользование) |  |
| Сведения о характерных точках границы части (частей) земельного участка |               |  |   |  |
| Учетный номер части: 34   |               |  |   |  |
| Система координат: МСК-05   |               |  |   |  |
| Зона №  |               |  |   |  |
| Номер точки   | Координаты, м |  | Описание закрепления на местности         | Средняя квадратическая погрешность определения координат характерных точек границы части земельного участка, м |
|   | X             | Y                                      |   |  |
| 1   | 2             | 3                                      | 4   | 5  |
| 980   | 749050.29     | 1274467.54                             | данные отсутствуют                        | данные отсутствуют   |
| 988   | 749048.91     | 1274439.79                             | данные отсутствуют                        | данные отсутствуют   |
| 989   | 749051.15     | 1274439.79                             | данные отсутствуют                        | данные отсутствуют   |
| 989   | 749051.15     | 1274439.79                             | данные отсутствуют                        | данные отсутствуют   |
| 990   | 749051.15     | 1274442.03                             | данные отсутствуют                        | данные отсутствуют   |
| 991   | 749048.91     | 1274442.03                             | данные отсутствуют                        | данные отсутствуют   |
| 1125  | 749757.26     | 1273431.69                             | данные отсутствуют                        | данные отсутствуют   |
| 1126  | 749759.5      | 1273431.69                             | данные отсутствуют                        | данные отсутствуют   |
| 1126  | 749759.5      | 1273431.69                             | данные отсутствуют                        | данные отсутствуют   |
| 1127  | 749759.5      | 1273433.93                             | данные отсутствуют                        | данные отсутствуют   |
| 1128  | 749757.26     | 1273433.93                             | данные отсутствуют                        | данные отсутствуют   |
| 1129  | 749895.3      | 1273235.05                             | данные отсутствуют                        | данные отсутствуют   |
| 1130  | 749897.54     | 1273235.05                             | данные отсутствуют                        | данные отсутствуют   |
| 1130  | 749897.54     | 1273235.05                             | данные отсутствуют                        | данные отсутствуют   |
| 1131  | 749897.54     | 1273237.29                             | данные отсутствуют                        | данные отсутствуют   |
| 1132  | 749895.3      | 1273237.29                             | данные отсутствуют                        | данные отсутствуют   |

|                               |         |                   |
|-------------------------------|---------|-------------------|
| Государственный регистратор   |         | ФГИС ЕГРН         |
| полное наименование должности | подпись | инициалы, фамилия |

М.П.

| Земельный участок              |               |                                       |   |  |
|--------------------------------|---------------|---------------------------------------|---|--|
| (вид объекта недвижимости)     |               |                                       |   |  |
| Лист № ____ Раздела <b>4.2</b> |               | Всего листов раздела <b>4.2:</b> ____ |   | Всего разделов: ____   |
| 14.10.2021 № 99/2021/423866825 |               |                                       |   |  |
| Кадастровый номер:             |               |                                       | 02:22:000000:232(единое землепользование) |  |
| Номер точки                    | Координаты, м |                                       | Описание закрепления на местности         | Средняя квадратическая погрешность определения координат характерных точек границы части земельного участка, м |
|                                | X             | Y                                     |   |  |
| 1                              | 2             | 3                                     | 4   | 5  |
| 1133                           | 750179.8      | 1272830.18                            | данные отсутствуют                        | данные отсутствуют   |
| 1134                           | 750182.04     | 1272830.18                            | данные отсутствуют                        | данные отсутствуют   |
| 1134                           | 750182.04     | 1272830.18                            | данные отсутствуют                        | данные отсутствуют   |
| 1135                           | 750182.04     | 1272832.42                            | данные отсутствуют                        | данные отсутствуют   |
| 1136                           | 750179.8      | 1272832.42                            | данные отсутствуют                        | данные отсутствуют   |
| 1137                           | 750058.63     | 1273002.51                            | данные отсутствуют                        | данные отсутствуют   |
| 1138                           | 750060.87     | 1273002.51                            | данные отсутствуют                        | данные отсутствуют   |
| 1138                           | 750060.87     | 1273002.51                            | данные отсутствуют                        | данные отсутствуют   |
| 1139                           | 750060.87     | 1273004.75                            | данные отсутствуют                        | данные отсутствуют   |
| 1140                           | 750058.63     | 1273004.75                            | данные отсутствуют                        | данные отсутствуют   |
| 1145                           | 748307.46     | 1275494.85                            | данные отсутствуют                        | данные отсутствуют   |
| 1146                           | 748309.7      | 1275494.85                            | данные отсутствуют                        | данные отсутствуют   |
| 1146                           | 748309.7      | 1275494.85                            | данные отсутствуют                        | данные отсутствуют   |
| 1147                           | 748309.7      | 1275497.09                            | данные отсутствуют                        | данные отсутствуют   |
| 1148                           | 748307.46     | 1275497.09                            | данные отсутствуют                        | данные отсутствуют   |
| 1157                           | 750830.23     | 1272642.99                            | данные отсутствуют                        | данные отсутствуют   |
| 1158                           | 750832.47     | 1272642.99                            | данные отсутствуют                        | данные отсутствуют   |
| Государственный регистратор    |               |                                       | ФГИС ЕГРН                                 |  |
| полное наименование должности  |               |                                       | подпись                                   |  |
|                                |               |                                       | инициалы, фамилия                         |  |

М.П.

Раздел 4.2

Выписка из Единого государственного реестра недвижимости об объекте недвижимости  
Сведения о частях земельного участка

| Земельный участок              |               |                                       |   |  |
|--------------------------------|---------------|---------------------------------------|---|--|
| (вид объекта недвижимости)     |               |                                       |   |  |
| Лист № ____ Раздела <b>4.2</b> |               | Всего листов раздела <b>4.2:</b> ____ |   | Всего разделов: ____   |
| 14.10.2021 № 99/2021/423866825 |               |                                       |   |  |
| Кадастровый номер:             |               |                                       | 02:22:000000:232(единое землепользование) |  |
| Номер точки                    | Координаты, м |                                       | Описание закрепления на местности         | Средняя квадратическая погрешность определения координат характерных точек границы части земельного участка, м |
|                                | X             | Y                                     |   |  |
| 1                              | 2             | 3                                     | 4   | 5  |
| 1158                           | 750832.47     | 1272642.99                            | данные отсутствуют                        | данные отсутствуют   |
| 1159                           | 750832.47     | 1272645.23                            | данные отсутствуют                        | данные отсутствуют   |
| 1160                           | 750830.23     | 1272645.23                            | данные отсутствуют                        | данные отсутствуют   |
| 1161                           | 747709.41     | 1276347.59                            | данные отсутствуют                        | данные отсутствуют   |
| 1162                           | 747711.65     | 1276347.59                            | данные отсутствуют                        | данные отсутствуют   |
| 1162                           | 747711.65     | 1276347.59                            | данные отсутствуют                        | данные отсутствуют   |
| 1163                           | 747711.65     | 1276349.83                            | данные отсутствуют                        | данные отсутствуют   |
| 1164                           | 747709.41     | 1276349.83                            | данные отсутствуют                        | данные отсутствуют   |
| 1165                           | 747824.26     | 1276183.93                            | данные отсутствуют                        | данные отсутствуют   |
| 1166                           | 747826.5      | 1276183.93                            | данные отсутствуют                        | данные отсутствуют   |
| 1166                           | 747826.5      | 1276183.93                            | данные отсутствуют                        | данные отсутствуют   |
| 1167                           | 747826.5      | 1276186.17                            | данные отсутствуют                        | данные отсутствуют   |
| 1168                           | 747824.26     | 1276186.17                            | данные отсутствуют                        | данные отсутствуют   |
| 1169                           | 750325.06     | 1272621.42                            | данные отсутствуют                        | данные отсутствуют   |
| 1169                           | 750325.06     | 1272621.42                            | данные отсутствуют                        | данные отсутствуют   |
| 1170                           | 750329.28     | 1272626.14                            | данные отсутствуют                        | данные отсутствуют   |
| 1171                           | 750324.72     | 1272630.58                            | данные отсутствуют                        | данные отсутствуют   |
| Государственный регистратор    |               |                                       | ФГИС ЕГРН                                 |  |
| полное наименование должности  |               |                                       | подпись                                   |  |
|                                |               |                                       | инициалы, фамилия                         |  |

М.П.

Выписка из Единого государственного реестра недвижимости об объекте недвижимости  
Сведения о частях земельного участка

| Земельный участок              |               |  |   |  |
|--------------------------------|---------------|--|---|--|
| (вид объекта недвижимости)     |               |  |   |  |
| Лист № ____ Раздела <b>4.2</b> |               | Всего листов раздела <b>4.2</b> : ____ |   | Всего разделов: ____   |
| 14.10.2021 № 99/2021/423866825 |               |  |   |  |
| Кадастровый номер:             |               |  | 02:22:000000:232(единое землепользование) |  |
| Номер точки                    | Координаты, м |  | Описание закрепления на местности         | Средняя квадратическая погрешность определения координат характерных точек границы части земельного участка, м |
|                                | X             | Y                                      |   |  |
| 1                              | 2             | 3                                      | 4   | 5  |
| 1172                           | 750320.36     | 1272625.83                             | данные отсутствуют                        | данные отсутствуют   |
| 1173                           | 749296.41     | 1274088.35                             | данные отсутствуют                        | данные отсутствуют   |
| 1174                           | 749298.65     | 1274088.35                             | данные отсутствуют                        | данные отсутствуют   |
| 1174                           | 749298.65     | 1274088.35                             | данные отсутствуют                        | данные отсутствуют   |
| 1175                           | 749298.65     | 1274090.59                             | данные отсутствуют                        | данные отсутствуют   |
| 1176                           | 749296.41     | 1274090.59                             | данные отсутствуют                        | данные отсутствуют   |
| 1177                           | 748631.15     | 1275034.89                             | данные отсутствуют                        | данные отсутствуют   |
| 1178                           | 748633.39     | 1275034.89                             | данные отсутствуют                        | данные отсутствуют   |
| 1178                           | 748633.39     | 1275034.89                             | данные отсутствуют                        | данные отсутствуют   |
| 1179                           | 748633.39     | 1275037.13                             | данные отсутствуют                        | данные отсутствуют   |
| 1180                           | 748631.15     | 1275037.13                             | данные отсутствуют                        | данные отсутствуют   |
| 1181                           | 751070.07     | 1272651.51                             | данные отсутствуют                        | данные отсутствуют   |
| 1182                           | 751072.31     | 1272651.51                             | данные отсутствуют                        | данные отсутствуют   |
| 1182                           | 751072.31     | 1272651.51                             | данные отсутствуют                        | данные отсутствуют   |
| 1183                           | 751072.31     | 1272653.75                             | данные отсутствуют                        | данные отсутствуют   |
| 1184                           | 751070.07     | 1272653.75                             | данные отсутствуют                        | данные отсутствуют   |
| 1185                           | 753318.87     | 1272731.91                             | данные отсутствуют                        | данные отсутствуют   |
| Государственный регистратор    |               |  | ФГИС ЕГРН                                 |  |
| полное наименование должности  |               |  | подпись                                   |  |
|                                |               |  | инициалы, фамилия                         |  |

М.П.

Выписка из Единого государственного реестра недвижимости об объекте недвижимости  
Сведения о частях земельного участка

| Земельный участок              |               |  |   |  |
|--------------------------------|---------------|--|---|--|
| (вид объекта недвижимости)     |               |  |   |  |
| Лист № ____ Раздела <b>4.2</b> |               | Всего листов раздела <b>4.2</b> : ____ |   | Всего разделов: ____   |
| 14.10.2021 № 99/2021/423866825 |               |  |   |  |
| Кадастровый номер:             |               |  | 02:22:000000:232(единое землепользование) |  |
| Номер точки                    | Координаты, м |  | Описание закрепления на местности         | Средняя квадратическая погрешность определения координат характерных точек границы части земельного участка, м |
|                                | X             | Y                                      |   |  |
| 1                              | 2             | 3                                      | 4   | 5  |
| 1186                           | 753321.11     | 1272731.91                             | данные отсутствуют                        | данные отсутствуют   |
| 1186                           | 753321.11     | 1272731.91                             | данные отсутствуют                        | данные отсутствуют   |
| 1187                           | 753321.11     | 1272734.15                             | данные отсутствуют                        | данные отсутствуют   |
| 1188                           | 753318.87     | 1272734.15                             | данные отсутствуют                        | данные отсутствуют   |
| 1189                           | 751555.34     | 1272668.7                              | данные отсутствуют                        | данные отсутствуют   |
| 1190                           | 751557.58     | 1272668.7                              | данные отсутствуют                        | данные отсутствуют   |
| 1190                           | 751557.58     | 1272668.7                              | данные отсутствуют                        | данные отсутствуют   |
| 1191                           | 751557.58     | 1272670.94                             | данные отсутствуют                        | данные отсутствуют   |
| 1192                           | 751555.34     | 1272670.94                             | данные отсутствуют                        | данные отсутствуют   |
| 1193                           | 752629.09     | 1272706.76                             | данные отсутствуют                        | данные отсутствуют   |
| 1194                           | 752631.33     | 1272706.76                             | данные отсутствуют                        | данные отсутствуют   |
| 1194                           | 752631.33     | 1272706.76                             | данные отсутствуют                        | данные отсутствуют   |
| 1197                           | 753788.88     | 1272748.95                             | данные отсутствуют                        | данные отсутствуют   |
| 1198                           | 753791.12     | 1272748.95                             | данные отсутствуют                        | данные отсутствуют   |
| 1198                           | 753791.12     | 1272748.95                             | данные отсутствуют                        | данные отсутствуют   |
| 1199                           | 753791.12     | 1272751.19                             | данные отсутствуют                        | данные отсутствуют   |
| 1200                           | 753788.88     | 1272751.19                             | данные отсутствуют                        | данные отсутствуют   |
| Государственный регистратор    |               |  | ФГИС ЕГРН                                 |  |
| полное наименование должности  |               |  | подпись                                   |  |
|                                |               |  | инициалы, фамилия                         |  |

М.П.

| Земельный участок              |               |  |   |  |
|--------------------------------|---------------|--|---|--|
| (вид объекта недвижимости)     |               |  |   |  |
| Лист № ____ Раздела <b>4.2</b> |               | Всего листов раздела <b>4.2</b> : ____ |   | Всего разделов: ____   |
| 14.10.2021 № 99/2021/423866825 |               |  |   |  |
| Кадастровый номер:             |               |  | 02:22:000000:232(единое землепользование) |  |
| Номер точки                    | Координаты, м |  | Описание закрепления на местности         | Средняя квадратическая погрешность определения координат характерных точек границы части земельного участка, м |
|                                | X             | Y                                      |   |  |
| 1                              | 2             | 3                                      | 4   | 5  |
| 1205                           | 748825.45     | 1274758.07                             | данные отсутствуют                        | данные отсутствуют   |
| 1206                           | 748827.69     | 1274758.07                             | данные отсутствуют                        | данные отсутствуют   |
| 1206                           | 748827.69     | 1274758.07                             | данные отсутствуют                        | данные отсутствуют   |
| 1207                           | 748827.69     | 1274760.31                             | данные отсутствуют                        | данные отсутствуют   |
| 1208                           | 748825.45     | 1274760.31                             | данные отсутствуют                        | данные отсутствуют   |
| 1209                           | 748387.3      | 1275378.23                             | данные отсутствуют                        | данные отсутствуют   |
| 1210                           | 748389.54     | 1275378.23                             | данные отсутствуют                        | данные отсутствуют   |
| 1210                           | 748389.54     | 1275378.23                             | данные отсутствуют                        | данные отсутствуют   |
| 1211                           | 748389.54     | 1275380.47                             | данные отсутствуют                        | данные отсутствуют   |
| 1212                           | 748387.3      | 1275380.47                             | данные отсутствуют                        | данные отсутствуют   |
| 1213                           | 748501.73     | 1275215.85                             | данные отсутствуют                        | данные отсутствуют   |
| 1214                           | 748503.97     | 1275215.85                             | данные отсутствуют                        | данные отсутствуют   |
| 1214                           | 748503.97     | 1275215.85                             | данные отсутствуют                        | данные отсутствуют   |
| 1215                           | 748503.97     | 1275218.09                             | данные отсутствуют                        | данные отсутствуют   |
| 1216                           | 748501.73     | 1275218.09                             | данные отсутствуют                        | данные отсутствуют   |
| 1217                           | 747957.58     | 1275994.12                             | данные отсутствуют                        | данные отсутствуют   |
| 1218                           | 747959.82     | 1275994.12                             | данные отсутствуют                        | данные отсутствуют   |
| Государственный регистратор    |               |  | ФГИС ЕГРН                                 |  |
| полное наименование должности  |               |  | подпись                                   |  |
|                                |               |  | инициалы, фамилия                         |  |

М.П.

Раздел 4.2

Выписка из Единого государственного реестра недвижимости об объекте недвижимости  
Сведения о частях земельного участка

| Земельный участок              |               |  |   |  |
|--------------------------------|---------------|--|---|--|
| (вид объекта недвижимости)     |               |  |   |  |
| Лист № ____ Раздела <b>4.2</b> |               | Всего листов раздела <b>4.2</b> : ____ |   | Всего разделов: ____   |
| 14.10.2021 № 99/2021/423866825 |               |  |   |  |
| Кадастровый номер:             |               |  | 02:22:000000:232(единое землепользование) |  |
| Номер точки                    | Координаты, м |  | Описание закрепления на местности         | Средняя квадратическая погрешность определения координат характерных точек границы части земельного участка, м |
|                                | X             | Y                                      |   |  |
| 1                              | 2             | 3                                      | 4   | 5  |
| 1218                           | 747959.82     | 1275994.12                             | данные отсутствуют                        | данные отсутствуют   |
| 1219                           | 747959.82     | 1275996.36                             | данные отсутствуют                        | данные отсутствуют   |
| 1220                           | 747957.58     | 1275996.36                             | данные отсутствуют                        | данные отсутствуют   |
| 1221                           | 753081.95     | 1272723.24                             | данные отсутствуют                        | данные отсутствуют   |
| 1222                           | 753084.19     | 1272723.24                             | данные отсутствуют                        | данные отсутствуют   |
| 1222                           | 753084.19     | 1272723.24                             | данные отсутствуют                        | данные отсутствуют   |
| 1223                           | 753084.19     | 1272725.48                             | данные отсутствуют                        | данные отсутствуют   |
| 1224                           | 753081.95     | 1272725.48                             | данные отсутствуют                        | данные отсутствуют   |
| 1225                           | 752858.93     | 1272715.08                             | данные отсутствуют                        | данные отсутствуют   |
| 1226                           | 752861.17     | 1272715.08                             | данные отсутствуют                        | данные отсутствуют   |
| 1226                           | 752861.17     | 1272715.08                             | данные отсутствуют                        | данные отсутствуют   |
| 1227                           | 752861.17     | 1272717.32                             | данные отсутствуют                        | данные отсутствуют   |
| 1228                           | 752858.93     | 1272717.32                             | данные отсутствуют                        | данные отсутствуют   |
| 1229                           | 748094.8      | 1275799.04                             | данные отсутствуют                        | данные отсутствуют   |
| 1230                           | 748097.04     | 1275799.04                             | данные отсутствуют                        | данные отсутствуют   |
| 1230                           | 748097.04     | 1275799.04                             | данные отсутствуют                        | данные отсутствуют   |
| 1231                           | 748097.04     | 1275801.28                             | данные отсутствуют                        | данные отсутствуют   |
| Государственный регистратор    |               |  | ФГИС ЕГРН                                 |  |
| полное наименование должности  |               |  | подпись                                   |  |
|                                |               |  | инициалы, фамилия                         |  |

М.П.

| Земельный участок              |               |                                       |   |  |
|--------------------------------|---------------|---------------------------------------|---|--|
| (вид объекта недвижимости)     |               |                                       |   |  |
| Лист № ____ Раздела <b>4.2</b> |               | Всего листов раздела <b>4.2:</b> ____ |   | Всего разделов: ____   |
| 14.10.2021 № 99/2021/423866825 |               |                                       |   |  |
| Кадастровый номер:             |               |                                       | 02:22:000000:232(единое землепользование) |  |
| Номер точки                    | Координаты, м |                                       | Описание закрепления на местности         | Средняя квадратическая погрешность определения координат характерных точек границы части земельного участка, м |
|                                | X             | Y                                     |   |  |
| 1                              | 2             | 3                                     | 4   | 5  |
| 1232                           | 748094.8      | 1275801.28                            | данные отсутствуют                        | данные отсутствуют   |
| 1233                           | 751310.26     | 1272659.89                            | данные отсутствуют                        | данные отсутствуют   |
| 1234                           | 751312.5      | 1272659.89                            | данные отсутствуют                        | данные отсутствуют   |
| 1234                           | 751312.5      | 1272659.89                            | данные отсутствуют                        | данные отсутствуют   |
| 1235                           | 751312.5      | 1272662.13                            | данные отсутствуют                        | данные отсутствуют   |
| 1236                           | 751310.26     | 1272662.13                            | данные отсутствуют                        | данные отсутствуют   |
| 1237                           | 750584.55     | 1272634.38                            | данные отсутствуют                        | данные отсутствуют   |
| 1238                           | 750586.79     | 1272634.38                            | данные отсутствуют                        | данные отсутствуют   |
| 1238                           | 750586.79     | 1272634.38                            | данные отсутствуют                        | данные отсутствуют   |
| 1239                           | 750586.79     | 1272636.62                            | данные отсутствуют                        | данные отсутствуют   |
| 1240                           | 750584.55     | 1272636.62                            | данные отсутствуют                        | данные отсутствуют   |
| 1241                           | 748227.06     | 1275610.08                            | данные отсутствуют                        | данные отсутствуют   |
| 1242                           | 748229.3      | 1275610.08                            | данные отсутствуют                        | данные отсутствуют   |
| 1242                           | 748229.3      | 1275610.08                            | данные отсутствуют                        | данные отсутствуют   |
| 1243                           | 748229.3      | 1275612.32                            | данные отсутствуют                        | данные отсутствуют   |
| 1244                           | 748227.06     | 1275612.32                            | данные отсутствуют                        | данные отсутствуют   |
| 1245                           | 748752.08     | 1274862.77                            | данные отсутствуют                        | данные отсутствуют   |
| Государственный регистратор    |               |                                       | ФГИС ЕГРН                                 |  |
| полное наименование должности  |               |                                       | подпись                                   |  |
|                                |               |                                       | инициалы, фамилия                         |  |

М.П.

| Земельный участок              |               |                                       |   |  |
|--------------------------------|---------------|---------------------------------------|---|--|
| (вид объекта недвижимости)     |               |                                       |   |  |
| Лист № ____ Раздела <b>4.2</b> |               | Всего листов раздела <b>4.2:</b> ____ |   | Всего разделов: ____   |
| 14.10.2021 № 99/2021/423866825 |               |                                       |   |  |
| Кадастровый номер:             |               |                                       | 02:22:000000:232(единое землепользование) |  |
| Номер точки                    | Координаты, м |                                       | Описание закрепления на местности         | Средняя квадратическая погрешность определения координат характерных точек границы части земельного участка, м |
|                                | X             | Y                                     |   |  |
| 1                              | 2             | 3                                     | 4   | 5  |
| 1246                           | 748754.32     | 1274862.77                            | данные отсутствуют                        | данные отсутствуют   |
| 1246                           | 748754.32     | 1274862.77                            | данные отсутствуют                        | данные отсутствуют   |
| 1247                           | 748754.32     | 1274865.01                            | данные отсутствуют                        | данные отсутствуют   |
| 1248                           | 748752.08     | 1274865.01                            | данные отсутствуют                        | данные отсутствуют   |
| 1249                           | 753549.2      | 1272740.13                            | данные отсутствуют                        | данные отсутствуют   |
| 1250                           | 753551.44     | 1272740.13                            | данные отсутствуют                        | данные отсутствуют   |
| 1250                           | 753551.44     | 1272740.13                            | данные отсутствуют                        | данные отсутствуют   |
| 1251                           | 753551.44     | 1272742.37                            | данные отсутствуют                        | данные отсутствуют   |
| 1252                           | 753549.2      | 1272742.37                            | данные отсутствуют                        | данные отсутствуют   |
| 1253                           | 752154.9      | 1272689.8                             | данные отсутствуют                        | данные отсутствуют   |
| 1254                           | 752157.14     | 1272689.8                             | данные отсутствуют                        | данные отсутствуют   |
| 1254                           | 752157.14     | 1272689.8                             | данные отсутствуют                        | данные отсутствуют   |
| 1255                           | 752157.14     | 1272692.04                            | данные отсутствуют                        | данные отсутствуют   |
| 1256                           | 752154.9      | 1272692.04                            | данные отсутствуют                        | данные отсутствуют   |
| 1257                           | 747552.33     | 1276571.01                            | данные отсутствуют                        | данные отсутствуют   |
| 1258                           | 747554.57     | 1276571.01                            | данные отсутствуют                        | данные отсутствуют   |
| 1258                           | 747554.57     | 1276571.01                            | данные отсутствуют                        | данные отсутствуют   |
| Государственный регистратор    |               |                                       | ФГИС ЕГРН                                 |  |
| полное наименование должности  |               |                                       | подпись                                   |  |
|                                |               |                                       | инициалы, фамилия                         |  |

М.П.

| Земельный участок              |               |                                       |   |  |
|--------------------------------|---------------|---------------------------------------|---|--|
| (вид объекта недвижимости)     |               |                                       |   |  |
| Лист № ____ Раздела <b>4.2</b> |               | Всего листов раздела <b>4.2:</b> ____ |   | Всего разделов: ____   |
| 14.10.2021 № 99/2021/423866825 |               |                                       |   |  |
| Кадастровый номер:             |               |                                       | 02:22:000000:232(единое землепользование) |  |
| Номер точки                    | Координаты, м |                                       | Описание закрепления на местности         | Средняя квадратическая погрешность определения координат характерных точек границы части земельного участка, м |
|                                | X             | Y                                     |   |  |
| 1                              | 2             | 3                                     | 4   | 5  |
| 1259                           | 747554.57     | 1276573.25                            | данные отсутствуют                        | данные отсутствуют   |
| 1260                           | 747552.33     | 1276573.25                            | данные отсутствуют                        | данные отсутствуют   |
| 1261                           | 752399.38     | 1272698.68                            | данные отсутствуют                        | данные отсутствуют   |
| 1262                           | 752401.62     | 1272698.68                            | данные отсутствуют                        | данные отсутствуют   |
| 1262                           | 752401.62     | 1272698.68                            | данные отсутствуют                        | данные отсутствуют   |
| 1263                           | 752401.62     | 1272700.92                            | данные отсутствуют                        | данные отсутствуют   |
| 1264                           | 752399.38     | 1272700.92                            | данные отсутствуют                        | данные отсутствуют   |
| 1265                           | 747313.76     | 1276910.81                            | данные отсутствуют                        | данные отсутствуют   |
| 1268                           | 747313.76     | 1276913.05                            | данные отсутствуют                        | данные отсутствуют   |
| 1280                           | 747437.55     | 1276741.24                            | данные отсутствуют                        | данные отсутствуют   |
| 1281                           | 747435.31     | 1276741.24                            | данные отсутствуют                        | данные отсутствуют   |
| 2012                           | 744586.34     | 1281215.93                            | данные отсутствуют                        | данные отсутствуют   |
| 2012                           | 744586.34     | 1281215.93                            | данные отсутствуют                        | данные отсутствуют   |
| 2013                           | 744582.36     | 1281217.98                            | данные отсутствуют                        | данные отсутствуют   |
| 2014                           | 744584.42     | 1281221.99                            | данные отсутствуют                        | данные отсутствуют   |
| 2015                           | 744588.38     | 1281219.96                            | данные отсутствуют                        | данные отсутствуют   |
| 2284                           | 744658.7      | 1281021.13                            | данные отсутствуют                        | данные отсутствуют   |
| Государственный регистратор    |               |                                       | ФГИС ЕГРН                                 |  |
| полное наименование должности  |               |                                       | подпись                                   |  |
|                                |               |                                       | инициалы, фамилия                         |  |

М.П.

Раздел 4.2

Выписка из Единого государственного реестра недвижимости об объекте недвижимости  
Сведения о частях земельного участка

| Земельный участок              |               |                                       |   |  |
|--------------------------------|---------------|---------------------------------------|---|--|
| (вид объекта недвижимости)     |               |                                       |   |  |
| Лист № ____ Раздела <b>4.2</b> |               | Всего листов раздела <b>4.2:</b> ____ |   | Всего разделов: ____   |
| 14.10.2021 № 99/2021/423866825 |               |                                       |   |  |
| Кадастровый номер:             |               |                                       | 02:22:000000:232(единое землепользование) |  |
| Номер точки                    | Координаты, м |                                       | Описание закрепления на местности         | Средняя квадратическая погрешность определения координат характерных точек границы части земельного участка, м |
|                                | X             | Y                                     |   |  |
| 1                              | 2             | 3                                     | 4   | 5  |
| 2285                           | 744658.7      | 1281023.33                            | данные отсутствуют                        | данные отсутствуют   |
| 2286                           | 744660.89     | 1281023.32                            | данные отсутствуют                        | данные отсутствуют   |
| 2287                           | 744660.89     | 1281021.14                            | данные отсутствуют                        | данные отсутствуют   |
| 2287                           | 744660.89     | 1281021.14                            | данные отсутствуют                        | данные отсутствуют   |
| 2304                           | 744934.86     | 1280302.54                            | данные отсутствуют                        | данные отсутствуют   |
| 2305                           | 744934.89     | 1280316.31                            | данные отсутствуют                        | данные отсутствуют   |
| 2307                           | 744948.58     | 1280302.56                            | данные отсутствуют                        | данные отсутствуют   |
| 2307                           | 744948.58     | 1280302.56                            | данные отсутствуют                        | данные отсутствуют   |
| 2324                           | 745328.56     | 1279737.49                            | данные отсутствуют                        | данные отсутствуют   |
| 2325                           | 745328.56     | 1279739.68                            | данные отсутствуют                        | данные отсутствуют   |
| 2326                           | 745330.74     | 1279739.68                            | данные отсутствуют                        | данные отсутствуют   |
| 2327                           | 745330.75     | 1279737.49                            | данные отсутствуют                        | данные отсутствуют   |
| 2327                           | 745330.75     | 1279737.49                            | данные отсутствуют                        | данные отсутствуют   |
| 2360                           | 745477.87     | 1279524.59                            | данные отсутствуют                        | данные отсутствуют   |
| 2361                           | 745477.87     | 1279526.77                            | данные отсутствуют                        | данные отсутствуют   |
| 2362                           | 745480.05     | 1279526.77                            | данные отсутствуют                        | данные отсутствуют   |
| 2363                           | 745480.04     | 1279524.59                            | данные отсутствуют                        | данные отсутствуют   |
| Государственный регистратор    |               |                                       | ФГИС ЕГРН                                 |  |
| полное наименование должности  |               |                                       | подпись                                   |  |
|                                |               |                                       | инициалы, фамилия                         |  |

М.П.

| Земельный участок              |               |  |   |  |
|--------------------------------|---------------|--|---|--|
| (вид объекта недвижимости)     |               |  |   |  |
| Лист № ____ Раздела <b>4.2</b> |               | Всего листов раздела <b>4.2</b> : ____ |   | Всего разделов: ____   |
| 14.10.2021 № 99/2021/423866825 |               |  |   |  |
| Кадастровый номер:             |               |  | 02:22:000000:232(единое землепользование) |  |
| Номер точки                    | Координаты, м |  | Описание закрепления на местности         | Средняя квадратическая погрешность определения координат характерных точек границы части земельного участка, м |
|                                | X             | Y                                      |   |  |
| 1                              | 2             | 3                                      | 4   | 5  |
| 2363                           | 745480.04     | 1279524.59                             | данные отсутствуют                        | данные отсутствуют   |
| 2368                           | 746040.95     | 1278722.35                             | данные отсутствуют                        | данные отсутствуют   |
| 2369                           | 746040.96     | 1278724.52                             | данные отсутствуют                        | данные отсутствуют   |
| 2370                           | 746043.11     | 1278724.52                             | данные отсутствуют                        | данные отсутствуют   |
| 2371                           | 746043.11     | 1278722.36                             | данные отсутствуют                        | данные отсутствуют   |
| 2371                           | 746043.11     | 1278722.36                             | данные отсутствуют                        | данные отсутствуют   |
| 2376                           | 746182.4      | 1278521.48                             | данные отсутствуют                        | данные отсутствуют   |
| 2377                           | 746182.4      | 1278523.7                              | данные отсутствуют                        | данные отсутствуют   |
| 2378                           | 746184.61     | 1278523.69                             | данные отсутствуют                        | данные отсутствуют   |
| 2379                           | 746184.61     | 1278521.49                             | данные отсутствуют                        | данные отсутствуют   |
| 2379                           | 746184.61     | 1278521.49                             | данные отсутствуют                        | данные отсутствуют   |
| 2381                           | 744749.07     | 1280785.19                             | данные отсутствуют                        | данные отсутствуют   |
| 2382                           | 744751.26     | 1280785.18                             | данные отсутствуют                        | данные отсутствуют   |
| 2400                           | 744837.45     | 1280549.01                             | данные отсутствуют                        | данные отсутствуют   |
| 2401                           | 744837.46     | 1280551.18                             | данные отсутствуют                        | данные отсутствуют   |
| 2402                           | 744839.63     | 1280551.19                             | данные отсутствуют                        | данные отсутствуют   |
| 2403                           | 744839.63     | 1280549.01                             | данные отсутствуют                        | данные отсутствуют   |
| Государственный регистратор    |               |  | ФГИС ЕГРН                                 |  |
| полное наименование должности  |               |  | подпись                                   |  |
|                                |               |  | инициалы, фамилия                         |  |

М.П.

| Земельный участок              |               |  |   |  |
|--------------------------------|---------------|--|---|--|
| (вид объекта недвижимости)     |               |  |   |  |
| Лист № ____ Раздела <b>4.2</b> |               | Всего листов раздела <b>4.2</b> : ____ |   | Всего разделов: ____   |
| 14.10.2021 № 99/2021/423866825 |               |  |   |  |
| Кадастровый номер:             |               |  | 02:22:000000:232(единое землепользование) |  |
| Номер точки                    | Координаты, м |  | Описание закрепления на местности         | Средняя квадратическая погрешность определения координат характерных точек границы части земельного участка, м |
|                                | X             | Y                                      |   |  |
| 1                              | 2             | 3                                      | 4   | 5  |
| 2403                           | 744839.63     | 1280549.01                             | данные отсутствуют                        | данные отсутствуют   |
| 2412                           | 745068.29     | 1281389.58                             | данные отсутствуют                        | данные отсутствуют   |
| 2413                           | 745068.29     | 1281391.75                             | данные отсутствуют                        | данные отсутствуют   |
| 2414                           | 745070.45     | 1281391.75                             | данные отсутствуют                        | данные отсутствуют   |
| 2415                           | 745070.45     | 1281389.59                             | данные отсутствуют                        | данные отсутствуют   |
| 2415                           | 745070.45     | 1281389.59                             | данные отсутствуют                        | данные отсутствуют   |
| 2424                           | 745204.34     | 1279914.24                             | данные отсутствуют                        | данные отсутствуют   |
| 2425                           | 745204.33     | 1279916.42                             | данные отсутствуют                        | данные отсутствуют   |
| 2426                           | 745206.51     | 1279916.42                             | данные отсутствуют                        | данные отсутствуют   |
| 2427                           | 745206.51     | 1279914.24                             | данные отсутствуют                        | данные отсутствуют   |
| 2427                           | 745206.51     | 1279914.24                             | данные отсутствуют                        | данные отсутствуют   |
| 2440                           | 744906.99     | 1281332.15                             | данные отсутствуют                        | данные отсутствуют   |
| 2441                           | 744906.99     | 1281334.32                             | данные отсутствуют                        | данные отсутствуют   |
| 2442                           | 744909.15     | 1281334.32                             | данные отсутствуют                        | данные отсутствуют   |
| 2443                           | 744909.15     | 1281332.16                             | данные отсутствуют                        | данные отсутствуют   |
| 2443                           | 744909.15     | 1281332.16                             | данные отсутствуют                        | данные отсутствуют   |
| 2444                           | 744745.23     | 1281275.27                             | данные отсутствуют                        | данные отсутствуют   |
| Государственный регистратор    |               |  | ФГИС ЕГРН                                 |  |
| полное наименование должности  |               |  | подпись                                   |  |
|                                |               |  | инициалы, фамилия                         |  |

М.П.

| Земельный участок              |               |                                       |   |  |
|--------------------------------|---------------|---------------------------------------|---|--|
| (вид объекта недвижимости)     |               |                                       |   |  |
| Лист № ____ Раздела <b>4.2</b> |               | Всего листов раздела <b>4.2:</b> ____ |   | Всего разделов: ____   |
| 14.10.2021 № 99/2021/423866825 |               |                                       |   |  |
| Кадастровый номер:             |               |                                       | 02:22:000000:232(единое землепользование) |  |
| Номер точки                    | Координаты, м |                                       | Описание закрепления на местности         | Средняя квадратическая погрешность определения координат характерных точек границы части земельного участка, м |
|                                | X             | Y                                     |   |  |
| 1                              | 2             | 3                                     | 4   | 5  |
| 2445                           | 744745.23     | 1281277.43                            | данные отсутствуют                        | данные отсутствуют   |
| 2446                           | 744747.39     | 1281277.43                            | данные отсутствуют                        | данные отсутствуют   |
| 2447                           | 744747.39     | 1281275.27                            | данные отсутствуют                        | данные отсутствуют   |
| 2447                           | 744747.39     | 1281275.27                            | данные отсутствуют                        | данные отсутствуют   |
| 2456                           | 744918.31     | 1280295.71                            | данные отсутствуют                        | данные отсутствуют   |
| 2457                           | 744918.3      | 1280309.51                            | данные отсутствуют                        | данные отсутствуют   |
| 2458                           | 744932.08     | 1280309.51                            | данные отсутствуют                        | данные отсутствуют   |
| 2459                           | 744932.07     | 1280295.73                            | данные отсутствуют                        | данные отсутствуют   |
| 2459                           | 744932.07     | 1280295.73                            | данные отсутствуют                        | данные отсутствуют   |
| 2492                           | 745060.94     | 1280117.35                            | данные отсутствуют                        | данные отсутствуют   |
| 2493                           | 745060.93     | 1280119.55                            | данные отсутствуют                        | данные отсутствуют   |
| 2494                           | 745063.13     | 1280119.55                            | данные отсутствуют                        | данные отсутствуют   |
| 2495                           | 745063.12     | 1280117.36                            | данные отсутствуют                        | данные отсутствуют   |
| 2495                           | 745063.12     | 1280117.36                            | данные отсутствуют                        | данные отсутствуют   |
| 2516                           | 746437.35     | 1278175.37                            | данные отсутствуют                        | данные отсутствуют   |
| 2516                           | 746437.35     | 1278175.37                            | данные отсутствуют                        | данные отсутствуют   |
| 2518                           | 746431.01     | 1278193.78                            | данные отсутствуют                        | данные отсутствуют   |
| Государственный регистратор    |               |                                       | ФГИС ЕГРН                                 |  |
| полное наименование должности  |               |                                       | подпись                                   |  |
|                                |               |                                       | инициалы, фамилия                         |  |

М.П.

Раздел 4.2

Выписка из Единого государственного реестра недвижимости об объекте недвижимости  
Сведения о частях земельного участка

| Земельный участок              |               |                                       |   |  |
|--------------------------------|---------------|---------------------------------------|---|--|
| (вид объекта недвижимости)     |               |                                       |   |  |
| Лист № ____ Раздела <b>4.2</b> |               | Всего листов раздела <b>4.2:</b> ____ |   | Всего разделов: ____   |
| 14.10.2021 № 99/2021/423866825 |               |                                       |   |  |
| Кадастровый номер:             |               |                                       | 02:22:000000:232(единое землепользование) |  |
| Номер точки                    | Координаты, м |                                       | Описание закрепления на местности         | Средняя квадратическая погрешность определения координат характерных точек границы части земельного участка, м |
|                                | X             | Y                                     |   |  |
| 1                              | 2             | 3                                     | 4   | 5  |
| 2520                           | 746541.91     | 1278009.08                            | данные отсутствуют                        | данные отсутствуют   |
| 2521                           | 746541.9      | 1278011.22                            | данные отсутствуют                        | данные отсутствуют   |
| 2522                           | 746544.06     | 1278011.23                            | данные отсутствуют                        | данные отсутствуют   |
| 2523                           | 746544.05     | 1278009.08                            | данные отсутствуют                        | данные отсутствуют   |
| 2523                           | 746544.05     | 1278009.08                            | данные отсутствуют                        | данные отсутствуют   |
| 2524                           | 750516.27     | 1270887.02                            | данные отсутствуют                        | данные отсутствуют   |
| 2525                           | 750516.27     | 1270889.22                            | данные отсутствуют                        | данные отсутствуют   |
| 2526                           | 750518.47     | 1270889.22                            | данные отсутствуют                        | данные отсутствуют   |
| 2527                           | 750518.47     | 1270887.02                            | данные отсутствуют                        | данные отсутствуют   |
| 2527                           | 750518.47     | 1270887.02                            | данные отсутствуют                        | данные отсутствуют   |
| 2532                           | 750455.07     | 1271323.71                            | данные отсутствуют                        | данные отсутствуют   |
| 2533                           | 750455.06     | 1271325.87                            | данные отсутствуют                        | данные отсутствуют   |
| 2534                           | 750457.21     | 1271325.87                            | данные отсутствуют                        | данные отсутствуют   |
| 2535                           | 750457.21     | 1271323.71                            | данные отсутствуют                        | данные отсутствуют   |
| 2535                           | 750457.21     | 1271323.71                            | данные отсутствуют                        | данные отсутствуют   |
| 2536                           | 750619.86     | 1269925.5                             | данные отсутствуют                        | данные отсутствуют   |
| 2537                           | 750619.86     | 1269927.69                            | данные отсутствуют                        | данные отсутствуют   |
| Государственный регистратор    |               |                                       | ФГИС ЕГРН                                 |  |
| полное наименование должности  |               |                                       | подпись                                   |  |
|                                |               |                                       | инициалы, фамилия                         |  |

М.П.



| Земельный участок              |               |  |   |  |
|--------------------------------|---------------|--|---|--|
| (вид объекта недвижимости)     |               |  |   |  |
| Лист № ____ Раздела <b>4.2</b> |               | Всего листов раздела <b>4.2</b> : ____ |   | Всего разделов: ____   |
| 14.10.2021 № 99/2021/423866825 |               |  |   |  |
| Кадастровый номер:             |               |  | 02:22:000000:232(единое землепользование) |  |
| Номер точки                    | Координаты, м |  | Описание закрепления на местности         | Средняя квадратическая погрешность определения координат характерных точек границы части земельного участка, м |
|                                | X             | Y                                      |   |  |
| 1                              | 2             | 3                                      | 4   | 5  |
| 2538                           | 750622.03     | 1269927.67                             | данные отсутствуют                        | данные отсутствуют   |
| 2539                           | 750622.03     | 1269925.51                             | данные отсутствуют                        | данные отсутствуют   |
| 2539                           | 750622.03     | 1269925.51                             | данные отсутствуют                        | данные отсутствуют   |
| 2540                           | 747193.49     | 1277083.69                             | данные отсутствуют                        | данные отсутствуют   |
| 2541                           | 747193.5      | 1277085.87                             | данные отсутствуют                        | данные отсутствуют   |
| 2542                           | 747195.66     | 1277085.86                             | данные отсутствуют                        | данные отсутствуют   |
| 2543                           | 747195.67     | 1277083.69                             | данные отсутствуют                        | данные отсутствуют   |
| 2543                           | 747195.67     | 1277083.69                             | данные отсутствуют                        | данные отсутствуют   |
| 2544                           | 750363.41     | 1271977.43                             | данные отсутствуют                        | данные отсутствуют   |
| 2545                           | 750363.41     | 1271979.61                             | данные отсутствуют                        | данные отсутствуют   |
| 2546                           | 750365.59     | 1271979.61                             | данные отсутствуют                        | данные отсутствуют   |
| 2547                           | 750365.58     | 1271977.43                             | данные отсутствуют                        | данные отсутствуют   |
| 2547                           | 750365.58     | 1271977.43                             | данные отсутствуют                        | данные отсутствуют   |
| 2556                           | 749143.61     | 1274305.24                             | данные отсутствуют                        | данные отсутствуют   |
| 2557                           | 749143.62     | 1274307.4                              | данные отсутствуют                        | данные отсутствуют   |
| 2558                           | 749145.77     | 1274307.41                             | данные отсутствуют                        | данные отсутствуют   |
| 2559                           | 749145.77     | 1274305.24                             | данные отсутствуют                        | данные отсутствуют   |
| Государственный регистратор    |               |  | ФГИС ЕГРН                                 |  |
| полное наименование должности  |               |  | подпись                                   |  |
|                                |               |  | инициалы, фамилия                         |  |

М.П.

Раздел 4.2

Выписка из Единого государственного реестра недвижимости об объекте недвижимости  
Сведения о частях земельного участка

| Земельный участок              |               |  |   |  |
|--------------------------------|---------------|--|---|--|
| (вид объекта недвижимости)     |               |  |   |  |
| Лист № ____ Раздела <b>4.2</b> |               | Всего листов раздела <b>4.2</b> : ____ |   | Всего разделов: ____   |
| 14.10.2021 № 99/2021/423866825 |               |  |   |  |
| Кадастровый номер:             |               |  | 02:22:000000:232(единое землепользование) |  |
| Номер точки                    | Координаты, м |  | Описание закрепления на местности         | Средняя квадратическая погрешность определения координат характерных точек границы части земельного участка, м |
|                                | X             | Y                                      |   |  |
| 1                              | 2             | 3                                      | 4   | 5  |
| 2559                           | 749145.77     | 1274305.24                             | данные отсутствуют                        | данные отсутствуют   |
| 2560                           | 750331.7      | 1272196.31                             | данные отсутствуют                        | данные отсутствуют   |
| 2561                           | 750331.69     | 1272198.46                             | данные отсутствуют                        | данные отсутствуют   |
| 2562                           | 750333.84     | 1272198.46                             | данные отсутствуют                        | данные отсутствуют   |
| 2563                           | 750333.83     | 1272196.32                             | данные отсутствуют                        | данные отсутствуют   |
| 2563                           | 750333.83     | 1272196.32                             | данные отсутствуют                        | данные отсутствуют   |
| 2568                           | 751894.51     | 1272680.74                             | данные отсутствуют                        | данные отсутствуют   |
| 2569                           | 751894.5      | 1272682.92                             | данные отсутствуют                        | данные отсутствуют   |
| 2570                           | 751896.68     | 1272682.92                             | данные отсутствуют                        | данные отсутствуют   |
| 2571                           | 751896.67     | 1272680.75                             | данные отсутствуют                        | данные отсутствуют   |
| 2571                           | 751896.67     | 1272680.75                             | данные отсутствуют                        | данные отсутствуют   |
| 2572                           | 748963.29     | 1274561.93                             | данные отсутствуют                        | данные отсутствуют   |
| 2573                           | 748963.29     | 1274564.1                              | данные отсутствуют                        | данные отсутствуют   |
| 2574                           | 748965.46     | 1274564.11                             | данные отсутствуют                        | данные отсутствуют   |
| 2575                           | 748965.45     | 1274561.93                             | данные отсутствуют                        | данные отсутствуют   |
| 2575                           | 748965.45     | 1274561.93                             | данные отсутствуют                        | данные отсутствуют   |
| 2576                           | 746428.83     | 1278162.23                             | данные отсутствуют                        | данные отсутствуют   |
| Государственный регистратор    |               |  | ФГИС ЕГРН                                 |  |
| полное наименование должности  |               |  | подпись                                   |  |
|                                |               |  | инициалы, фамилия                         |  |

М.П.

| Земельный участок              |               |  |   |  |
|--------------------------------|---------------|--|---|--|
| (вид объекта недвижимости)     |               |  |   |  |
| Лист № ____ Раздела <b>4.2</b> |               | Всего листов раздела <b>4.2</b> : ____ |   | Всего разделов: ____   |
| 14.10.2021 № 99/2021/423866825 |               |  |   |  |
| Кадастровый номер:             |               |  | 02:22:000000:232(единое землепользование) |  |
| Номер точки                    | Координаты, м |  | Описание закрепления на местности         | Средняя квадратическая погрешность определения координат характерных точек границы части земельного участка, м |
|                                | X             | Y                                      |   |  |
| 1                              | 2             | 3                                      | 4   | 5  |
| 2576                           | 746428.83     | 1278162.23                             | данные отсутствуют                        | данные отсутствуют   |
| 2577                           | 746416.01     | 1278167.16                             | данные отсутствуют                        | данные отсутствуют   |
| 2578                           | 746420.99     | 1278179.96                             | данные отсутствуют                        | данные отсутствуют   |
| 2579                           | 746433.77     | 1278175.03                             | данные отсутствуют                        | данные отсутствуют   |
| 2580                           | 750486.19     | 1271105.35                             | данные отсутствуют                        | данные отсутствуют   |
| 2581                           | 750486.18     | 1271107.53                             | данные отсутствуют                        | данные отсутствуют   |
| 2582                           | 750488.36     | 1271107.53                             | данные отсутствуют                        | данные отсутствуют   |
| 2583                           | 750488.36     | 1271105.35                             | данные отсутствуют                        | данные отсутствуют   |
| 2583                           | 750488.36     | 1271105.35                             | данные отсутствуют                        | данные отсутствуют   |
| 2584                           | 750399.52     | 1268926.2                              | данные отсутствуют                        | данные отсутствуют   |
| 2585                           | 750399.5      | 1268928.41                             | данные отсутствуют                        | данные отсутствуют   |
| 2586                           | 750401.72     | 1268928.41                             | данные отсутствуют                        | данные отсутствуют   |
| 2587                           | 750401.71     | 1268926.2                              | данные отсутствуют                        | данные отсутствуют   |
| 2587                           | 750401.71     | 1268926.2                              | данные отсутствуют                        | данные отсутствуют   |
| 2588                           | 750601.47     | 1270136.38                             | данные отсутствуют                        | данные отсутствуют   |
| 2589                           | 750601.47     | 1270138.56                             | данные отсутствуют                        | данные отсутствуют   |
| 2590                           | 750603.64     | 1270138.55                             | данные отсутствуют                        | данные отсутствуют   |
| Государственный регистратор    |               |  | ФГИС ЕГРН                                 |  |
| полное наименование должности  |               |  | подпись                                   |  |
|                                |               |  | инициалы, фамилия                         |  |

М.П.

| Земельный участок              |               |  |   |  |
|--------------------------------|---------------|--|---|--|
| (вид объекта недвижимости)     |               |  |   |  |
| Лист № ____ Раздела <b>4.2</b> |               | Всего листов раздела <b>4.2</b> : ____ |   | Всего разделов: ____   |
| 14.10.2021 № 99/2021/423866825 |               |  |   |  |
| Кадастровый номер:             |               |  | 02:22:000000:232(единое землепользование) |  |
| Номер точки                    | Координаты, м |  | Описание закрепления на местности         | Средняя квадратическая погрешность определения координат характерных точек границы части земельного участка, м |
|                                | X             | Y                                      |   |  |
| 1                              | 2             | 3                                      | 4   | 5  |
| 2591                           | 750603.64     | 1270136.4                              | данные отсутствуют                        | данные отсутствуют   |
| 2591                           | 750603.64     | 1270136.4                              | данные отсутствуют                        | данные отсутствуют   |
| 2592                           | 750661.55     | 1269499.33                             | данные отсутствуют                        | данные отсутствуют   |
| 2592                           | 750661.55     | 1269499.33                             | данные отсутствуют                        | данные отсутствуют   |
| 2593                           | 750655.12     | 1269500.3                              | данные отсутствуют                        | данные отсутствуют   |
| 2594                           | 750656.09     | 1269506.6                              | данные отсутствуют                        | данные отсутствуют   |
| 2595                           | 750662.5      | 1269505.65                             | данные отсутствуют                        | данные отсутствуют   |
| 2596                           | 750486.29     | 1269119.7                              | данные отсутствуют                        | данные отсутствуют   |
| 2597                           | 750486.28     | 1269121.89                             | данные отсутствуют                        | данные отсутствуют   |
| 2598                           | 750488.47     | 1269121.88                             | данные отсутствуют                        | данные отсутствуют   |
| 2599                           | 750488.47     | 1269119.7                              | данные отсутствуют                        | данные отсутствуют   |
| 2599                           | 750488.47     | 1269119.7                              | данные отсутствуют                        | данные отсутствуют   |
| 2600                           | 750053.86     | 1268154.98                             | данные отсутствуют                        | данные отсутствуют   |
| 2601                           | 750053.86     | 1268157.18                             | данные отсутствуют                        | данные отсутствуют   |
| 2602                           | 750056.06     | 1268157.18                             | данные отсутствуют                        | данные отсутствуют   |
| 2603                           | 750056.06     | 1268154.98                             | данные отсутствуют                        | данные отсутствуют   |
| 2603                           | 750056.06     | 1268154.98                             | данные отсутствуют                        | данные отсутствуют   |
| Государственный регистратор    |               |  | ФГИС ЕГРН                                 |  |
| полное наименование должности  |               |  | подпись                                   |  |
|                                |               |  | инициалы, фамилия                         |  |

М.П.

| Земельный участок              |               |  |   |  |
|--------------------------------|---------------|--|---|--|
| (вид объекта недвижимости)     |               |  |   |  |
| Лист № ____ Раздела <b>4.2</b> |               | Всего листов раздела <b>4.2</b> : ____ |   | Всего разделов: ____   |
| 14.10.2021 № 99/2021/423866825 |               |  |   |  |
| Кадастровый номер:             |               |  | 02:22:000000:232(единое землепользование) |  |
| Номер точки                    | Координаты, м |  | Описание закрепления на местности         | Средняя квадратическая погрешность определения координат характерных точек границы части земельного участка, м |
|                                | X             | Y                                      |   |  |
| 1                              | 2             | 3                                      | 4   | 5  |
| 2604                           | 750393.3      | 1271758.19                             | данные отсутствуют                        | данные отсутствуют   |
| 2605                           | 750393.29     | 1271760.33                             | данные отсутствуют                        | данные отсутствуют   |
| 2606                           | 750395.44     | 1271760.33                             | данные отсутствуют                        | данные отсутствуют   |
| 2607                           | 750395.44     | 1271758.19                             | данные отсутствуют                        | данные отсутствуют   |
| 2607                           | 750395.44     | 1271758.19                             | данные отсутствуют                        | данные отсутствуют   |
| 2608                           | 746620.38     | 1277900.71                             | данные отсутствуют                        | данные отсутствуют   |
| 2609                           | 746620.36     | 1277902.88                             | данные отсутствуют                        | данные отсутствуют   |
| 2610                           | 746622.53     | 1277902.87                             | данные отсутствуют                        | данные отсутствуют   |
| 2611                           | 746622.52     | 1277900.71                             | данные отсутствуют                        | данные отсутствуют   |
| 2611                           | 746622.52     | 1277900.71                             | данные отсутствуют                        | данные отсутствуют   |
| 2612                           | 750639.45     | 1269714.2                              | данные отсутствуют                        | данные отсутствуют   |
| 2613                           | 750639.46     | 1269716.37                             | данные отсутствуют                        | данные отсутствуют   |
| 2614                           | 750641.63     | 1269716.37                             | данные отсутствуют                        | данные отсутствуют   |
| 2615                           | 750641.63     | 1269714.2                              | данные отсутствуют                        | данные отсутствуют   |
| 2615                           | 750641.63     | 1269714.2                              | данные отсутствуют                        | данные отсутствуют   |
| 2616                           | 750424.07     | 1271541.92                             | данные отсутствуют                        | данные отсутствуют   |
| 2617                           | 750424.09     | 1271544.11                             | данные отсутствуют                        | данные отсутствуют   |
| Государственный регистратор    |               |  | ФГИС ЕГРН                                 |  |
| полное наименование должности  |               |  | подпись                                   |  |
|                                |               |  | инициалы, фамилия                         |  |

М.П.

| Земельный участок              |               |  |   |  |
|--------------------------------|---------------|--|---|--|
| (вид объекта недвижимости)     |               |  |   |  |
| Лист № ____ Раздела <b>4.2</b> |               | Всего листов раздела <b>4.2</b> : ____ |   | Всего разделов: ____   |
| 14.10.2021 № 99/2021/423866825 |               |  |   |  |
| Кадастровый номер:             |               |  | 02:22:000000:232(единое землепользование) |  |
| Номер точки                    | Координаты, м |  | Описание закрепления на местности         | Средняя квадратическая погрешность определения координат характерных точек границы части земельного участка, м |
|                                | X             | Y                                      |   |  |
| 1                              | 2             | 3                                      | 4   | 5  |
| 2618                           | 750426.26     | 1271544.11                             | данные отсутствуют                        | данные отсутствуют   |
| 2619                           | 750426.26     | 1271541.93                             | данные отсутствуют                        | данные отсутствуют   |
| 2619                           | 750426.26     | 1271541.93                             | данные отсутствуют                        | данные отсутствуют   |
| 2624                           | 750225.56     | 1268539.21                             | данные отсутствуют                        | данные отсутствуют   |
| 2625                           | 750225.55     | 1268541.44                             | данные отсутствуют                        | данные отсутствуют   |
| 2626                           | 750227.78     | 1268541.43                             | данные отсутствуют                        | данные отсутствуют   |
| 2627                           | 750227.78     | 1268539.21                             | данные отсутствуют                        | данные отсутствуют   |
| 2627                           | 750227.78     | 1268539.21                             | данные отсутствуют                        | данные отсутствуют   |
| 2628                           | 746964.31     | 1277409.33                             | данные отсутствуют                        | данные отсутствуют   |
| 2629                           | 746964.31     | 1277411.48                             | данные отсутствуют                        | данные отсутствуют   |
| 2630                           | 746966.46     | 1277411.49                             | данные отсутствуют                        | данные отсутствуют   |
| 2631                           | 746966.46     | 1277409.33                             | данные отсутствуют                        | данные отсутствуют   |
| 2631                           | 746966.46     | 1277409.33                             | данные отсутствуют                        | данные отсутствуют   |
| 2632                           | 750312.55     | 1268732.66                             | данные отсутствуют                        | данные отсутствуют   |
| 2633                           | 750312.54     | 1268734.87                             | данные отсутствуют                        | данные отсутствуют   |
| 2634                           | 750314.76     | 1268734.87                             | данные отсутствуют                        | данные отсутствуют   |
| 2635                           | 750314.75     | 1268732.66                             | данные отсутствуют                        | данные отсутствуют   |
| Государственный регистратор    |               |  | ФГИС ЕГРН                                 |  |
| полное наименование должности  |               |  | подпись                                   |  |
|                                |               |  | инициалы, фамилия                         |  |

М.П.

| Земельный участок              |               |  |   |  |
|--------------------------------|---------------|--|---|--|
| (вид объекта недвижимости)     |               |  |   |  |
| Лист № ____ Раздела <b>4.2</b> |               | Всего листов раздела <b>4.2</b> : ____ |   | Всего разделов: ____   |
| 14.10.2021 № 99/2021/423866825 |               |  |   |  |
| Кадастровый номер:             |               |  | 02:22:000000:232(единое землепользование) |  |
| Номер точки                    | Координаты, м |  | Описание закрепления на местности         | Средняя квадратическая погрешность определения координат характерных точек границы части земельного участка, м |
|                                | X             | Y                                      |   |  |
| 1                              | 2             | 3                                      | 4   | 5  |
| 2635                           | 750314.75     | 1268732.66                             | данные отсутствуют                        | данные отсутствуют   |
| 2640                           | 750583.05     | 1270348.01                             | данные отсутствуют                        | данные отсутствуют   |
| 2641                           | 750583.05     | 1270350.19                             | данные отсутствуют                        | данные отсутствуют   |
| 2642                           | 750585.22     | 1270350.18                             | данные отсутствуют                        | данные отсутствуют   |
| 2643                           | 750585.22     | 1270348.03                             | данные отсутствуют                        | данные отсутствуют   |
| 2643                           | 750585.22     | 1270348.03                             | данные отсутствуют                        | данные отсутствуют   |
| 2644                           | 750298.88     | 1272411.67                             | данные отсутствуют                        | данные отсутствуют   |
| 2645                           | 750298.71     | 1272418.44                             | данные отсутствуют                        | данные отсутствуют   |
| 2646                           | 750305.43     | 1272418.63                             | данные отсутствуют                        | данные отсутствуют   |
| 2647                           | 750305.66     | 1272411.89                             | данные отсутствуют                        | данные отсутствуют   |
| 2647                           | 750305.66     | 1272411.89                             | данные отсутствуют                        | данные отсутствуют   |
| 2652                           | 751670.56     | 1272672.54                             | данные отсутствуют                        | данные отсутствуют   |
| 2653                           | 751670.56     | 1272674.69                             | данные отсутствуют                        | данные отсутствуют   |
| 2654                           | 751672.71     | 1272674.68                             | данные отсутствуют                        | данные отсутствуют   |
| 2655                           | 751672.71     | 1272672.53                             | данные отсутствуют                        | данные отсутствуют   |
| 2655                           | 751672.71     | 1272672.53                             | данные отсутствуют                        | данные отсутствуют   |
| 2660                           | 746773.97     | 1277680.34                             | данные отсутствуют                        | данные отсутствуют   |
| Государственный регистратор    |               |  | ФГИС ЕГРН                                 |  |
| полное наименование должности  |               |  | подпись                                   |  |
|                                |               |  | инициалы, фамилия                         |  |

М.П.

Раздел 4.2

Выписка из Единого государственного реестра недвижимости об объекте недвижимости  
Сведения о частях земельного участка

| Земельный участок              |               |  |   |  |
|--------------------------------|---------------|--|---|--|
| (вид объекта недвижимости)     |               |  |   |  |
| Лист № ____ Раздела <b>4.2</b> |               | Всего листов раздела <b>4.2</b> : ____ |   | Всего разделов: ____   |
| 14.10.2021 № 99/2021/423866825 |               |  |   |  |
| Кадастровый номер:             |               |  | 02:22:000000:232(единое землепользование) |  |
| Номер точки                    | Координаты, м |  | Описание закрепления на местности         | Средняя квадратическая погрешность определения координат характерных точек границы части земельного участка, м |
|                                | X             | Y                                      |   |  |
| 1                              | 2             | 3                                      | 4   | 5  |
| 2661                           | 746773.97     | 1277682.48                             | данные отсутствуют                        | данные отсутствуют   |
| 2662                           | 746776.11     | 1277682.48                             | данные отсутствуют                        | данные отсутствуют   |
| 2663                           | 746776.1      | 1277680.34                             | данные отсутствуют                        | данные отсутствуют   |
| 2663                           | 746776.1      | 1277680.34                             | данные отсутствуют                        | данные отсутствуют   |
| 2672                           | 747064.16     | 1277266.15                             | данные отсутствуют                        | данные отсутствуют   |
| 2673                           | 747064.16     | 1277268.31                             | данные отсутствуют                        | данные отсутствуют   |
| 2674                           | 747066.32     | 1277268.31                             | данные отсутствуют                        | данные отсутствуют   |
| 2675                           | 747066.33     | 1277266.14                             | данные отсутствуют                        | данные отсутствуют   |
| 2675                           | 747066.33     | 1277266.14                             | данные отсутствуют                        | данные отсутствуют   |
| 2684                           | 750573.19     | 1269313.05                             | данные отсутствуют                        | данные отсутствуют   |
| 2685                           | 750573.19     | 1269315.27                             | данные отсутствуют                        | данные отсутствуют   |
| 2686                           | 750575.4      | 1269315.26                             | данные отсутствуют                        | данные отсутствуют   |
| 2687                           | 750575.4      | 1269313.05                             | данные отсутствуют                        | данные отсутствуют   |
| 2687                           | 750575.4      | 1269313.05                             | данные отсутствуют                        | данные отсутствуют   |
| 2688                           | 750138.76     | 1268345.22                             | данные отсутствуют                        | данные отсутствуют   |
| 2689                           | 750138.76     | 1268347.44                             | данные отсутствуют                        | данные отсутствуют   |
| 2690                           | 750140.97     | 1268347.44                             | данные отсутствуют                        | данные отсутствуют   |
| Государственный регистратор    |               |  | ФГИС ЕГРН                                 |  |
| полное наименование должности  |               |  | подпись                                   |  |
|                                |               |  | инициалы, фамилия                         |  |

М.П.

| Земельный участок              |               |                                       |   |  |
|--------------------------------|---------------|---------------------------------------|---|--|
| (вид объекта недвижимости)     |               |                                       |   |  |
| Лист № ____ Раздела <b>4.2</b> |               | Всего листов раздела <b>4.2:</b> ____ |   | Всего разделов: ____   |
| 14.10.2021 № 99/2021/423866825 |               |                                       |   |  |
| Кадастровый номер:             |               |                                       | 02:22:000000:232(единое землепользование) |  |
| Номер точки                    | Координаты, м |                                       | Описание закрепления на местности         | Средняя квадратическая погрешность определения координат характерных точек границы части земельного участка, м |
|                                | X             | Y                                     |   |  |
| 1                              | 2             | 3                                     | 4   | 5  |
| 2691                           | 750140.97     | 1268345.23                            | данные отсутствуют                        | данные отсутствуют   |
| 2691                           | 750140.97     | 1268345.23                            | данные отсутствуют                        | данные отсутствуют   |
| 2692                           | 749965.13     | 1267958.18                            | данные отсутствуют                        | данные отсутствуют   |
| 2693                           | 749965.13     | 1267960.37                            | данные отсутствуют                        | данные отсутствуют   |
| 2694                           | 749967.33     | 1267960.38                            | данные отсутствуют                        | данные отсутствуют   |
| 2695                           | 749967.33     | 1267958.18                            | данные отсутствуют                        | данные отсутствуют   |
| 2695                           | 749967.33     | 1267958.18                            | данные отсутствуют                        | данные отсутствуют   |
| 2697                           | 749870.03     | 1267750.14                            | данные отсутствуют                        | данные отсутствуют   |
| 2698                           | 749872.25     | 1267754.23                            | данные отсутствуют                        | данные отсутствуют   |
| 2699                           | 749876.23     | 1267752.04                            | данные отсутствуют                        | данные отсутствуют   |
| 2704                           | 749017.3      | 1274483.57                            | данные отсутствуют                        | данные отсутствуют   |
| 2705                           | 749014.08     | 1274488.04                            | данные отсутствуют                        | данные отсутствуют   |
| 2706                           | 749018.73     | 1274491.38                            | данные отсутствуют                        | данные отсутствуют   |
| 2707                           | 749021.93     | 1274486.89                            | данные отсутствуют                        | данные отсутствуют   |
| 2707                           | 749021.93     | 1274486.89                            | данные отсутствуют                        | данные отсутствуют   |
| 2708                           | 750536.35     | 1270746.43                            | данные отсутствуют                        | данные отсутствуют   |
| 2709                           | 750536.34     | 1270748.62                            | данные отсутствуют                        | данные отсутствуют   |
| Государственный регистратор    |               |                                       | ФГИС ЕГРН                                 |  |
| полное наименование должности  |               |                                       | подпись                                   |  |
|                                |               |                                       | инициалы, фамилия                         |  |

М.П.

| Земельный участок              |               |                                       |   |  |
|--------------------------------|---------------|---------------------------------------|---|--|
| (вид объекта недвижимости)     |               |                                       |   |  |
| Лист № ____ Раздела <b>4.2</b> |               | Всего листов раздела <b>4.2:</b> ____ |   | Всего разделов: ____   |
| 14.10.2021 № 99/2021/423866825 |               |                                       |   |  |
| Кадастровый номер:             |               |                                       | 02:22:000000:232(единое землепользование) |  |
| Номер точки                    | Координаты, м |                                       | Описание закрепления на местности         | Средняя квадратическая погрешность определения координат характерных точек границы части земельного участка, м |
|                                | X             | Y                                     |   |  |
| 1                              | 2             | 3                                     | 4   | 5  |
| 2710                           | 750538.53     | 1270748.61                            | данные отсутствуют                        | данные отсутствуют   |
| 2711                           | 750538.53     | 1270746.43                            | данные отсутствуют                        | данные отсутствуют   |
| 2711                           | 750538.53     | 1270746.43                            | данные отсутствуют                        | данные отсутствуют   |
| 2716                           | 746306.53     | 1278345.05                            | данные отсутствуют                        | данные отсутствуют   |
| 2717                           | 746306.54     | 1278347.23                            | данные отсутствуют                        | данные отсутствуют   |
| 2718                           | 746308.71     | 1278347.22                            | данные отсутствуют                        | данные отсутствуют   |
| 2719                           | 746308.71     | 1278345.05                            | данные отсутствуют                        | данные отсутствуют   |
| 2719                           | 746308.71     | 1278345.05                            | данные отсутствуют                        | данные отсутствуют   |
| 2724                           | 746868.73     | 1277542.61                            | данные отсутствуют                        | данные отсутствуют   |
| 2725                           | 746868.73     | 1277544.85                            | данные отсутствуют                        | данные отсутствуют   |
| 2726                           | 746870.97     | 1277544.85                            | данные отсутствуют                        | данные отсутствуют   |
| 2727                           | 746870.97     | 1277542.61                            | данные отсутствуют                        | данные отсутствуют   |
| 2727                           | 746870.97     | 1277542.61                            | данные отсутствуют                        | данные отсутствуют   |
| 2932                           | 745903.83     | 1278919.24                            | данные отсутствуют                        | данные отсутствуют   |
| 2933                           | 745903.83     | 1278921.48                            | данные отсутствуют                        | данные отсутствуют   |
| 2934                           | 745906.07     | 1278921.48                            | данные отсутствуют                        | данные отсутствуют   |
| 2935                           | 745906.07     | 1278919.24                            | данные отсутствуют                        | данные отсутствуют   |
| Государственный регистратор    |               |                                       | ФГИС ЕГРН                                 |  |
| полное наименование должности  |               |                                       | подпись                                   |  |
|                                |               |                                       | инициалы, фамилия                         |  |

М.П.

| Земельный участок              |               |                                       |   |  |
|--------------------------------|---------------|---------------------------------------|---|--|
| (вид объекта недвижимости)     |               |                                       |   |  |
| Лист № ____ Раздела <b>4.2</b> |               | Всего листов раздела <b>4.2:</b> ____ |   | Всего разделов: ____   |
| 14.10.2021 № 99/2021/423866825 |               |                                       |   |  |
| Кадастровый номер:             |               |                                       | 02:22:000000:232(единое землепользование) |  |
| Номер точки                    | Координаты, м |                                       | Описание закрепления на местности         | Средняя квадратическая погрешность определения координат характерных точек границы части земельного участка, м |
|                                | X             | Y                                     |   |  |
| 1                              | 2             | 3                                     | 4   | 5  |
| 2935                           | 745906.07     | 1278919.24                            | данные отсутствуют                        | данные отсутствуют   |
| 3458                           | 749030.29     | 1274440.33                            | данные отсутствуют                        | данные отсутствуют   |
| 3459                           | 749030.29     | 1274445.13                            | данные отсутствуют                        | данные отсутствуют   |
| 3460                           | 749035.09     | 1274445.13                            | данные отсутствуют                        | данные отсутствуют   |
| 3461                           | 749035.09     | 1274440.33                            | данные отсутствуют                        | данные отсутствуют   |
| 3461                           | 749035.09     | 1274440.33                            | данные отсутствуют                        | данные отсутствуют   |
| 4166                           | 745230.71     | 1281442.76                            | данные отсутствуют                        | данные отсутствуют   |
| 4167                           | 745229.37     | 1281448.72                            | данные отсутствуют                        | данные отсутствуют   |
| 4168                           | 745234.72     | 1281449.92                            | данные отсутствуют                        | данные отсутствуют   |
| 4169                           | 745236.05     | 1281443.96                            | данные отсутствуют                        | данные отсутствуют   |
| 4169                           | 745236.05     | 1281443.96                            | данные отсутствуют                        | данные отсутствуют   |
| 4344                           | 752631.33     | 1272709                               | данные отсутствуют                        | данные отсутствуют   |
| 4345                           | 752629.09     | 1272709                               | данные отсутствуют                        | данные отсутствуют   |
| 4346                           | 749874        | 1267747.99                            | данные отсутствуют                        | данные отсутствуют   |
| 4346                           | 749874        | 1267747.99                            | данные отсутствуют                        | данные отсутствуют   |
| 4347                           | 749051.5      | 1274468.65                            | данные отсутствуют                        | данные отсутствуют   |
| 4347                           | 749051.5      | 1274468.65                            | данные отсутствуют                        | данные отсутствуют   |
| Государственный регистратор    |               |                                       | ФГИС ЕГРН                                 |  |
| полное наименование должности  |               |                                       | подпись                                   |  |
|                                |               |                                       | инициалы, фамилия                         |  |

М.П.

Раздел 4.2

Выписка из Единого государственного реестра недвижимости об объекте недвижимости  
Сведения о частях земельного участка

| Земельный участок              |               |                                       |   |  |
|--------------------------------|---------------|---------------------------------------|---|--|
| (вид объекта недвижимости)     |               |                                       |   |  |
| Лист № ____ Раздела <b>4.2</b> |               | Всего листов раздела <b>4.2:</b> ____ |   | Всего разделов: ____   |
| 14.10.2021 № 99/2021/423866825 |               |                                       |   |  |
| Кадастровый номер:             |               |                                       | 02:22:000000:232(единое землепользование) |  |
| Номер точки                    | Координаты, м |                                       | Описание закрепления на местности         | Средняя квадратическая погрешность определения координат характерных точек границы части земельного участка, м |
|                                | X             | Y                                     |   |  |
| 1                              | 2             | 3                                     | 4   | 5  |
| 4348                           | 749058.51     | 1274458.6                             | данные отсутствуют                        | данные отсутствуют   |
| 4349                           | 747437.55     | 1276739                               | данные отсутствуют                        | данные отсутствуют   |
| 4349                           | 747437.55     | 1276739                               | данные отсутствуют                        | данные отсутствуют   |
| 4350                           | 747435.31     | 1276739                               | данные отсутствуют                        | данные отсутствуют   |
| 4351                           | 747316        | 1276910.81                            | данные отсутствуют                        | данные отсутствуют   |
| 4351                           | 747316        | 1276910.81                            | данные отсутствуют                        | данные отсутствуют   |
| 4352                           | 747316        | 1276913.05                            | данные отсутствуют                        | данные отсутствуют   |
| 4353                           | 746441.3      | 1278183.41                            | данные отсутствуют                        | данные отсутствуют   |
| 4354                           | 746439.2      | 1278186.33                            | данные отсутствуют                        | данные отсутствуют   |
| 4355                           | 746435.62     | 1278191.52                            | данные отсутствуют                        | данные отсутствуют   |
| 4356                           | 746425        | 1278181.39                            | данные отсутствуют                        | данные отсутствуют   |
| 4357                           | 744948.58     | 1280308.52                            | данные отсутствуют                        | данные отсутствуют   |
| 4358                           | 744947.09     | 1280310.63                            | данные отсутствуют                        | данные отсутствуют   |
| 4359                           | 744944.96     | 1280316.3                             | данные отсутствуют                        | данные отсутствуют   |
| 4360                           | 744751.26     | 1280783                               | данные отсутствуют                        | данные отсутствуют   |
| 4360                           | 744751.26     | 1280783                               | данные отсутствуют                        | данные отсутствуют   |
| 4361                           | 744749.09     | 1280783                               | данные отсутствуют                        | данные отсутствуют   |
| Государственный регистратор    |               |                                       | ФГИС ЕГРН                                 |  |
| полное наименование должности  |               |                                       | подпись                                   |  |
|                                |               |                                       | инициалы, фамилия                         |  |

М.П.

Выписка из Единого государственного реестра недвижимости об объекте недвижимости  
Сведения о частях земельного участка

| Земельный участок   |               |  |   |  |
|---|---------------|--|---|--|
| (вид объекта недвижимости)  |               |  |   |  |
| Лист № ____ Раздела <b>4.2</b>  |               | Всего листов раздела <b>4.2</b> : ____ |   | Всего разделов: ____   |
| 14.10.2021 № 99/2021/423866825  |               |  |   |  |
| Кадастровый номер:  |               |  | 02:22:000000:232(единое землепользование) |  |
| Сведения о характерных точках границы части (частей) земельного участка |               |  |   |  |
| Учетный номер части: 35   |               |  |   |  |
| Система координат: МСК-05   |               |  |   |  |
| Зона №  |               |  |   |  |
| Номер точки   | Координаты, м |  | Описание закрепления на местности         | Средняя квадратическая погрешность определения координат характерных точек границы части земельного участка, м |
|   | X             | Y                                      |   |  |
| 1   | 2             | 3                                      | 4   | 5  |
| 1066  | 730297.94     | 1273368.7                              | данные отсутствуют                        | данные отсутствуют   |
| 1067  | 730300.18     | 1273368.7                              | данные отсутствуют                        | данные отсутствуют   |
| 1067  | 730300.18     | 1273368.7                              | данные отсутствуют                        | данные отсутствуют   |
| 1068  | 730300.18     | 1273370.94                             | данные отсутствуют                        | данные отсутствуют   |
| 1069  | 730297.94     | 1273370.94                             | данные отсутствуют                        | данные отсутствуют   |
| 1282  | 741073.55     | 1280744.64                             | данные отсутствуют                        | данные отсутствуют   |
| 1282  | 741073.55     | 1280744.64                             | данные отсутствуют                        | данные отсутствуют   |
| 1283  | 741072.71     | 1280746.72                             | данные отсутствуют                        | данные отсутствуют   |
| 1284  | 741070.63     | 1280745.88                             | данные отсутствуют                        | данные отсутствуют   |
| 1285  | 741071.47     | 1280743.8                              | данные отсутствуют                        | данные отсутствуют   |
| 1286  | 740949.85     | 1280688.37                             | данные отсутствуют                        | данные отсутствуют   |
| 1287  | 740952.09     | 1280688.37                             | данные отсутствуют                        | данные отсутствуют   |
| 1287  | 740952.09     | 1280688.37                             | данные отсутствуют                        | данные отсутствуют   |
| 1288  | 740952.09     | 1280690.61                             | данные отсутствуют                        | данные отсутствуют   |
| 1289  | 740949.85     | 1280690.61                             | данные отсутствуют                        | данные отсутствуют   |
| 1806  | 737946.62     | 1279467.26                             | данные отсутствуют                        | данные отсутствуют   |
| Государственный регистратор   |               |  | ФГИС ЕГРН                                 |  |
| полное наименование должности   |               |  | подпись                                   |  |
|   |               |  | инициалы, фамилия                         |  |

М.П.

Раздел 4.2

Выписка из Единого государственного реестра недвижимости об объекте недвижимости  
Сведения о частях земельного участка

| Земельный участок              |               |  |   |  |
|--------------------------------|---------------|--|---|--|
| (вид объекта недвижимости)     |               |  |   |  |
| Лист № ____ Раздела <b>4.2</b> |               | Всего листов раздела <b>4.2</b> : ____ |   | Всего разделов: ____   |
| 14.10.2021 № 99/2021/423866825 |               |  |   |  |
| Кадастровый номер:             |               |  | 02:22:000000:232(единое землепользование) |  |
| Номер точки                    | Координаты, м |  | Описание закрепления на местности         | Средняя квадратическая погрешность определения координат характерных точек границы части земельного участка, м |
|                                | X             | Y                                      |   |  |
| 1                              | 2             | 3                                      | 4   | 5  |
| 1807                           | 737948.86     | 1279467.26                             | данные отсутствуют                        | данные отсутствуют   |
| 1807                           | 737948.86     | 1279467.26                             | данные отсутствуют                        | данные отсутствуют   |
| 1808                           | 737948.86     | 1279469.5                              | данные отсутствуют                        | данные отсутствуют   |
| 1809                           | 737946.62     | 1279469.5                              | данные отсутствуют                        | данные отсутствуют   |
| 1810                           | 738328.3      | 1279524.96                             | данные отсутствуют                        | данные отсутствуют   |
| 1811                           | 738330.54     | 1279524.96                             | данные отсутствуют                        | данные отсутствуют   |
| 1811                           | 738330.54     | 1279524.96                             | данные отсутствуют                        | данные отсутствуют   |
| 1812                           | 738330.54     | 1279527.2                              | данные отсутствуют                        | данные отсутствуют   |
| 1813                           | 738328.3      | 1279527.2                              | данные отсутствуют                        | данные отсутствуют   |
| 1814                           | 738769.17     | 1279671.98                             | данные отсутствуют                        | данные отсутствуют   |
| 1815                           | 738771.41     | 1279671.98                             | данные отсутствуют                        | данные отсутствуют   |
| 1815                           | 738771.41     | 1279671.98                             | данные отсутствуют                        | данные отсутствуют   |
| 1816                           | 738771.41     | 1279674.22                             | данные отсутствуют                        | данные отсутствуют   |
| 1817                           | 738769.17     | 1279674.22                             | данные отсутствуют                        | данные отсутствуют   |
| 1818                           | 738134.48     | 1279495.19                             | данные отсутствуют                        | данные отсутствуют   |
| 1819                           | 738136.72     | 1279495.19                             | данные отсутствуют                        | данные отсутствуют   |
| 1819                           | 738136.72     | 1279495.19                             | данные отсутствуют                        | данные отсутствуют   |
| Государственный регистратор    |               |  | ФГИС ЕГРН                                 |  |
| полное наименование должности  |               |  | подпись                                   |  |
|                                |               |  | инициалы, фамилия                         |  |

М.П.

| Земельный участок              |               |  |   |  |
|--------------------------------|---------------|--|---|--|
| (вид объекта недвижимости)     |               |  |   |  |
| Лист № ____ Раздела <b>4.2</b> |               | Всего листов раздела <b>4.2</b> : ____ |   | Всего разделов: ____   |
| 14.10.2021 № 99/2021/423866825 |               |  |   |  |
| Кадастровый номер:             |               |  | 02:22:000000:232(единое землепользование) |  |
| Номер точки                    | Координаты, м |  | Описание закрепления на местности         | Средняя квадратическая погрешность определения координат характерных точек границы части земельного участка, м |
|                                | X             | Y                                      |   |  |
| 1                              | 2             | 3                                      | 4   | 5  |
| 1820                           | 738136.72     | 1279497.43                             | данные отсутствуют                        | данные отсутствуют   |
| 1821                           | 738134.48     | 1279497.43                             | данные отсутствуют                        | данные отсутствуют   |
| 1834                           | 737849.7      | 1279452.05                             | данные отсутствуют                        | данные отсутствуют   |
| 1835                           | 737851.94     | 1279452.05                             | данные отсутствуют                        | данные отсутствуют   |
| 1835                           | 737851.94     | 1279452.05                             | данные отсутствуют                        | данные отсутствуют   |
| 1836                           | 737851.94     | 1279454.29                             | данные отсутствуют                        | данные отсутствуют   |
| 1837                           | 737849.7      | 1279454.29                             | данные отсутствуют                        | данные отсутствуют   |
| 2104                           | 736007.15     | 1278552.5                              | данные отсутствуют                        | данные отсутствуют   |
| 2105                           | 736007.15     | 1278554.7                              | данные отсутствуют                        | данные отсутствуют   |
| 2106                           | 736009.35     | 1278554.7                              | данные отсутствуют                        | данные отсутствуют   |
| 2107                           | 736009.35     | 1278552.5                              | данные отсутствуют                        | данные отсутствуют   |
| 2107                           | 736009.35     | 1278552.5                              | данные отсутствуют                        | данные отсутствуют   |
| 2108                           | 740586.42     | 1280518.33                             | данные отсутствуют                        | данные отсутствуют   |
| 2109                           | 740586.42     | 1280520.53                             | данные отсутствуют                        | данные отсутствуют   |
| 2110                           | 740588.62     | 1280520.53                             | данные отсутствуют                        | данные отсутствуют   |
| 2111                           | 740588.62     | 1280518.33                             | данные отсутствуют                        | данные отсутствуют   |
| 2111                           | 740588.62     | 1280518.33                             | данные отсутствуют                        | данные отсутствуют   |
| Государственный регистратор    |               |  | ФГИС ЕГРН                                 |  |
| полное наименование должности  |               |  | подпись                                   |  |
|                                |               |  | инициалы, фамилия                         |  |

М.П.

Раздел 4.2

Выписка из Единого государственного реестра недвижимости об объекте недвижимости  
Сведения о частях земельного участка

| Земельный участок              |               |  |   |  |
|--------------------------------|---------------|--|---|--|
| (вид объекта недвижимости)     |               |  |   |  |
| Лист № ____ Раздела <b>4.2</b> |               | Всего листов раздела <b>4.2</b> : ____ |   | Всего разделов: ____   |
| 14.10.2021 № 99/2021/423866825 |               |  |   |  |
| Кадастровый номер:             |               |  | 02:22:000000:232(единое землепользование) |  |
| Номер точки                    | Координаты, м |  | Описание закрепления на местности         | Средняя квадратическая погрешность определения координат характерных точек границы части земельного участка, м |
|                                | X             | Y                                      |   |  |
| 1                              | 2             | 3                                      | 4   | 5  |
| 2120                           | 740193.56     | 1280335.26                             | данные отсутствуют                        | данные отсутствуют   |
| 2121                           | 740193.56     | 1280337.44                             | данные отсутствуют                        | данные отсутствуют   |
| 2122                           | 740195.74     | 1280337.43                             | данные отсутствуют                        | данные отсутствуют   |
| 2123                           | 740195.74     | 1280335.26                             | данные отсутствуют                        | данные отсутствуют   |
| 2123                           | 740195.74     | 1280335.26                             | данные отсутствуют                        | данные отсутствуют   |
| 2136                           | 736163.8      | 1278702.01                             | данные отсутствуют                        | данные отсутствуют   |
| 2137                           | 736163.82     | 1278704.19                             | данные отсутствуют                        | данные отсутствуют   |
| 2138                           | 736165.98     | 1278704.19                             | данные отсутствуют                        | данные отсутствуют   |
| 2144                           | 736476.95     | 1279000.51                             | данные отсутствуют                        | данные отсутствуют   |
| 2145                           | 736476.95     | 1279002.73                             | данные отсутствуют                        | данные отсутствуют   |
| 2146                           | 736479.16     | 1279002.72                             | данные отсутствуют                        | данные отсутствуют   |
| 2147                           | 736479.16     | 1279000.52                             | данные отсутствуют                        | данные отсутствуют   |
| 2147                           | 736479.16     | 1279000.52                             | данные отсутствуют                        | данные отсутствуют   |
| 2148                           | 736779.64     | 1279286.28                             | данные отсутствуют                        | данные отсутствуют   |
| 2149                           | 736776.85     | 1279292.18                             | данные отсутствуют                        | данные отсутствуют   |
| 2151                           | 736785.56     | 1279289.11                             | данные отсутствуют                        | данные отсутствуют   |
| 2151                           | 736785.56     | 1279289.11                             | данные отсутствуют                        | данные отсутствуют   |
| Государственный регистратор    |               |  | ФГИС ЕГРН                                 |  |
| полное наименование должности  |               |  | подпись                                   |  |
|                                |               |  | инициалы, фамилия                         |  |

М.П.



| Земельный участок              |               |                                       |   |  |
|--------------------------------|---------------|---------------------------------------|---|--|
| (вид объекта недвижимости)     |               |                                       |   |  |
| Лист № ____ Раздела <b>4.2</b> |               | Всего листов раздела <b>4.2:</b> ____ |   | Всего разделов: ____   |
| 14.10.2021 № 99/2021/423866825 |               |                                       |   |  |
| Кадастровый номер:             |               |                                       | 02:22:000000:232(единое землепользование) |  |
| Номер точки                    | Координаты, м |                                       | Описание закрепления на местности         | Средняя квадратическая погрешность определения координат характерных точек границы части земельного участка, м |
|                                | X             | Y                                     |   |  |
| 1                              | 2             | 3                                     | 4   | 5  |
| 2166                           | 736631.21     | 1279147.68                            | данные отсутствуют                        | данные отсутствуют   |
| 2167                           | 736631.2      | 1279145.48                            | данные отсутствуют                        | данные отсутствуют   |
| 2167                           | 736631.2      | 1279145.48                            | данные отсутствуют                        | данные отсутствуют   |
| 2172                           | 740388.74     | 1280426.09                            | данные отсутствуют                        | данные отсутствуют   |
| 2173                           | 740388.75     | 1280428.3                             | данные отсутствуют                        | данные отсутствуют   |
| 2174                           | 740390.95     | 1280428.3                             | данные отсутствуют                        | данные отсутствуют   |
| 2175                           | 740390.94     | 1280426.1                             | данные отсутствуют                        | данные отсутствуют   |
| 2175                           | 740390.94     | 1280426.1                             | данные отсутствуют                        | данные отсутствуют   |
| 2176                           | 736320.6      | 1278851.23                            | данные отсутствуют                        | данные отсутствуют   |
| 2177                           | 736320.62     | 1278853.4                             | данные отсутствуют                        | данные отсутствуют   |
| 2178                           | 736322.78     | 1278853.41                            | данные отсутствуют                        | данные отсутствуют   |
| 2179                           | 736322.77     | 1278851.25                            | данные отсутствуют                        | данные отсутствуют   |
| 2179                           | 736322.77     | 1278851.25                            | данные отсутствуют                        | данные отсутствуют   |
| 2188                           | 741207.77     | 1280807.6                             | данные отсутствуют                        | данные отсутствуют   |
| 2189                           | 741207.78     | 1280811.11                            | данные отсутствуют                        | данные отсутствуют   |
| 2190                           | 741211.28     | 1280811.11                            | данные отсутствуют                        | данные отсутствуют   |
| 2191                           | 741211.28     | 1280807.6                             | данные отсутствуют                        | данные отсутствуют   |
| Государственный регистратор    |               |                                       | ФГИС ЕГРН                                 |  |
| полное наименование должности  |               |                                       | подпись                                   |  |
|                                |               |                                       | инициалы, фамилия                         |  |

М.П.

| Земельный участок              |               |                                       |   |  |
|--------------------------------|---------------|---------------------------------------|---|--|
| (вид объекта недвижимости)     |               |                                       |   |  |
| Лист № ____ Раздела <b>4.2</b> |               | Всего листов раздела <b>4.2:</b> ____ |   | Всего разделов: ____   |
| 14.10.2021 № 99/2021/423866825 |               |                                       |   |  |
| Кадастровый номер:             |               |                                       | 02:22:000000:232(единое землепользование) |  |
| Номер точки                    | Координаты, м |                                       | Описание закрепления на местности         | Средняя квадратическая погрешность определения координат характерных точек границы части земельного участка, м |
|                                | X             | Y                                     |   |  |
| 1                              | 2             | 3                                     | 4   | 5  |
| 2191                           | 741211.28     | 1280807.6                             | данные отсутствуют                        | данные отсутствуют   |
| 2200                           | 741501.82     | 1280944.91                            | данные отсутствуют                        | данные отсутствуют   |
| 2201                           | 741501.84     | 1280947.09                            | данные отсутствуют                        | данные отсутствуют   |
| 2202                           | 741504.01     | 1280947.1                             | данные отсутствуют                        | данные отсутствуют   |
| 2203                           | 741504.01     | 1280944.92                            | данные отсутствуют                        | данные отсутствуют   |
| 2203                           | 741504.01     | 1280944.92                            | данные отсутствуют                        | данные отсутствуют   |
| 2228                           | 741682.08     | 1281026.32                            | данные отсутствуют                        | данные отсутствуют   |
| 2229                           | 741679.88     | 1281031.38                            | данные отсутствуют                        | данные отсутствуют   |
| 2230                           | 741685.6      | 1281033.86                            | данные отсутствуют                        | данные отсутствуют   |
| 2231                           | 741687.75     | 1281028.79                            | данные отсутствуют                        | данные отсутствуют   |
| 2231                           | 741687.75     | 1281028.79                            | данные отсутствуют                        | данные отсутствуют   |
| 2232                           | 737363.3      | 1279378.7                             | данные отсутствуют                        | данные отсутствуют   |
| 2233                           | 737363.31     | 1279380.89                            | данные отсутствуют                        | данные отсутствуют   |
| 2234                           | 737365.48     | 1279380.87                            | данные отсутствуют                        | данные отсутствуют   |
| 2235                           | 737365.49     | 1279378.7                             | данные отсутствуют                        | данные отсутствуют   |
| 2235                           | 737365.49     | 1279378.7                             | данные отсутствуют                        | данные отсутствуют   |
| 2236                           | 741360.48     | 1280878.28                            | данные отсутствуют                        | данные отсутствуют   |
| Государственный регистратор    |               |                                       | ФГИС ЕГРН                                 |  |
| полное наименование должности  |               |                                       | подпись                                   |  |
|                                |               |                                       | инициалы, фамилия                         |  |

М.П.

| Земельный участок              |               |  |   |  |
|--------------------------------|---------------|--|---|--|
| (вид объекта недвижимости)     |               |  |   |  |
| Лист № ____ Раздела <b>4.2</b> |               | Всего листов раздела <b>4.2</b> : ____ |   | Всего разделов: ____   |
| 14.10.2021 № 99/2021/423866825 |               |  |   |  |
| Кадастровый номер:             |               |  | 02:22:000000:232(единое землепользование) |  |
| Номер точки                    | Координаты, м |  | Описание закрепления на местности         | Средняя квадратическая погрешность определения координат характерных точек границы части земельного участка, м |
|                                | X             | Y                                      |   |  |
| 1                              | 2             | 3                                      | 4   | 5  |
| 2237                           | 741360.48     | 1280881.81                             | данные отсутствуют                        | данные отсутствуют   |
| 2238                           | 741364.01     | 1280881.82                             | данные отсутствуют                        | данные отсутствуют   |
| 2239                           | 741363.99     | 1280878.29                             | данные отсутствуют                        | данные отсутствуют   |
| 2239                           | 741363.99     | 1280878.29                             | данные отсутствуют                        | данные отсутствуют   |
| 2240                           | 737168.58     | 1279349.15                             | данные отсутствуют                        | данные отсутствуют   |
| 2241                           | 737168.59     | 1279351.33                             | данные отсутствуют                        | данные отсутствуют   |
| 2242                           | 737170.76     | 1279351.32                             | данные отсутствуют                        | данные отсутствуют   |
| 2243                           | 737170.76     | 1279349.15                             | данные отсутствуют                        | данные отсутствуют   |
| 2243                           | 737170.76     | 1279349.15                             | данные отсутствуют                        | данные отсутствуют   |
| 2244                           | 736974.04     | 1279319.26                             | данные отсутствуют                        | данные отсутствуют   |
| 2245                           | 736974.05     | 1279321.43                             | данные отсутствуют                        | данные отсутствуют   |
| 2246                           | 736976.21     | 1279321.43                             | данные отсутствуют                        | данные отсутствуют   |
| 2247                           | 736976.22     | 1279319.26                             | данные отсутствуют                        | данные отсутствуют   |
| 2247                           | 736976.22     | 1279319.26                             | данные отсутствуют                        | данные отсутствуют   |
| 2260                           | 737557.83     | 1279408.08                             | данные отсутствуют                        | данные отсутствуют   |
| 2261                           | 737557.82     | 1279410.31                             | данные отсутствуют                        | данные отсутствуют   |
| 2262                           | 737560.05     | 1279410.3                              | данные отсутствуют                        | данные отсутствуют   |
| Государственный регистратор    |               |  | ФГИС ЕГРН                                 |  |
| полное наименование должности  |               |  | подпись                                   |  |
|                                |               |  | инициалы, фамилия                         |  |

М.П.

| Земельный участок              |               |  |   |  |
|--------------------------------|---------------|--|---|--|
| (вид объекта недвижимости)     |               |  |   |  |
| Лист № ____ Раздела <b>4.2</b> |               | Всего листов раздела <b>4.2</b> : ____ |   | Всего разделов: ____   |
| 14.10.2021 № 99/2021/423866825 |               |  |   |  |
| Кадастровый номер:             |               |  | 02:22:000000:232(единое землепользование) |  |
| Номер точки                    | Координаты, м |  | Описание закрепления на местности         | Средняя квадратическая погрешность определения координат характерных точек границы части земельного участка, м |
|                                | X             | Y                                      |   |  |
| 1                              | 2             | 3                                      | 4   | 5  |
| 2263                           | 737560.05     | 1279408.08                             | данные отсутствуют                        | данные отсутствуют   |
| 2263                           | 737560.05     | 1279408.08                             | данные отсутствуют                        | данные отсутствуют   |
| 2548                           | 735538.62     | 1278106.02                             | данные отсутствуют                        | данные отсутствуют   |
| 2549                           | 735538.62     | 1278108.2                              | данные отсутствуют                        | данные отсутствуют   |
| 2550                           | 735540.79     | 1278108.2                              | данные отсутствуют                        | данные отсутствуют   |
| 2551                           | 735540.79     | 1278106.02                             | данные отсутствуют                        | данные отсутствуют   |
| 2551                           | 735540.79     | 1278106.02                             | данные отсутствуют                        | данные отсутствуют   |
| 2564                           | 735381.44     | 1277955.5                              | данные отсутствуют                        | данные отсутствуют   |
| 2565                           | 735381.45     | 1277957.69                             | данные отсутствуют                        | данные отсутствуют   |
| 2566                           | 735383.64     | 1277957.7                              | данные отсутствуют                        | данные отсутствуют   |
| 2567                           | 735383.63     | 1277955.51                             | данные отсутствуют                        | данные отсутствуют   |
| 2567                           | 735383.63     | 1277955.51                             | данные отсутствуют                        | данные отсутствуют   |
| 2636                           | 735693.34     | 1278255.08                             | данные отсутствуют                        | данные отсутствуют   |
| 2637                           | 735693.34     | 1278257.26                             | данные отсутствуют                        | данные отсутствуют   |
| 2638                           | 735695.51     | 1278257.25                             | данные отсутствуют                        | данные отсутствуют   |
| 2639                           | 735695.52     | 1278255.08                             | данные отсутствуют                        | данные отсутствуют   |
| 2639                           | 735695.52     | 1278255.08                             | данные отсутствуют                        | данные отсутствуют   |
| Государственный регистратор    |               |  | ФГИС ЕГРН                                 |  |
| полное наименование должности  |               |  | подпись                                   |  |
|                                |               |  | инициалы, фамилия                         |  |

М.П.

| Земельный участок              |               |  |   |  |
|--------------------------------|---------------|--|---|--|
| (вид объекта недвижимости)     |               |  |   |  |
| Лист № ____ Раздела <b>4.2</b> |               | Всего листов раздела <b>4.2</b> : ____ |   | Всего разделов: ____   |
| 14.10.2021 № 99/2021/423866825 |               |  |   |  |
| Кадастровый номер:             |               |  | 02:22:000000:232(единое землепользование) |  |
| Номер точки                    | Координаты, м |  | Описание закрепления на местности         | Средняя квадратическая погрешность определения координат характерных точек границы части земельного участка, м |
|                                | X             | Y                                      |   |  |
| 1                              | 2             | 3                                      | 4   | 5  |
| 2656                           | 735850.7      | 1278403.42                             | данные отсутствуют                        | данные отсутствуют   |
| 2657                           | 735850.71     | 1278405.59                             | данные отсутствуют                        | данные отсутствуют   |
| 2658                           | 735852.87     | 1278405.58                             | данные отсутствуют                        | данные отсутствуют   |
| 2659                           | 735852.86     | 1278403.43                             | данные отсутствуют                        | данные отсутствуют   |
| 2659                           | 735852.86     | 1278403.43                             | данные отсутствуют                        | данные отсутствуют   |
| 2748                           | 734911.82     | 1277505.28                             | данные отсутствуют                        | данные отсутствуют   |
| 2749                           | 734911.82     | 1277507.5                              | данные отсутствуют                        | данные отсутствуют   |
| 2750                           | 734914.02     | 1277507.48                             | данные отсутствуют                        | данные отсутствуют   |
| 2751                           | 734914.03     | 1277505.3                              | данные отсутствуют                        | данные отсутствуют   |
| 2751                           | 734914.03     | 1277505.3                              | данные отсутствуют                        | данные отсутствуют   |
| 2756                           | 734628.42     | 1277235.56                             | данные отсутствуют                        | данные отсутствуют   |
| 2757                           | 734628.42     | 1277237.76                             | данные отсутствуют                        | данные отсутствуют   |
| 2758                           | 734630.62     | 1277237.76                             | данные отсутствуют                        | данные отсутствуют   |
| 2759                           | 734630.62     | 1277235.56                             | данные отсутствуют                        | данные отсутствуют   |
| 2759                           | 734630.62     | 1277235.56                             | данные отсутствуют                        | данные отсутствуют   |
| 2772                           | 730030.56     | 1273033.78                             | данные отсутствуют                        | данные отсутствуют   |
| 2773                           | 730030.57     | 1273035.97                             | данные отсутствуют                        | данные отсутствуют   |
| Государственный регистратор    |               |  | ФГИС ЕГРН                                 |  |
| полное наименование должности  |               |  | подпись                                   |  |
|                                |               |  | инициалы, фамилия                         |  |

М.П.

| Земельный участок              |               |  |   |  |
|--------------------------------|---------------|--|---|--|
| (вид объекта недвижимости)     |               |  |   |  |
| Лист № ____ Раздела <b>4.2</b> |               | Всего листов раздела <b>4.2</b> : ____ |   | Всего разделов: ____   |
| 14.10.2021 № 99/2021/423866825 |               |  |   |  |
| Кадастровый номер:             |               |  | 02:22:000000:232(единое землепользование) |  |
| Номер точки                    | Координаты, м |  | Описание закрепления на местности         | Средняя квадратическая погрешность определения координат характерных точек границы части земельного участка, м |
|                                | X             | Y                                      |   |  |
| 1                              | 2             | 3                                      | 4   | 5  |
| 2774                           | 730032.75     | 1273035.98                             | данные отсутствуют                        | данные отсутствуют   |
| 2775                           | 730032.74     | 1273033.79                             | данные отсутствуют                        | данные отсутствуют   |
| 2775                           | 730032.74     | 1273033.79                             | данные отсутствуют                        | данные отсутствуют   |
| 2788                           | 731266.05     | 1274584.01                             | данные отсутствуют                        | данные отсутствуют   |
| 2789                           | 731266.05     | 1274586.18                             | данные отсутствуют                        | данные отсутствуют   |
| 2790                           | 731268.22     | 1274586.18                             | данные отсутствуют                        | данные отсутствуют   |
| 2792                           | 735225.16     | 1277806.08                             | данные отсутствуют                        | данные отсутствуют   |
| 2793                           | 735225.17     | 1277808.25                             | данные отсутствуют                        | данные отсутствуют   |
| 2794                           | 735227.34     | 1277808.26                             | данные отсутствуют                        | данные отсутствуют   |
| 2795                           | 735227.34     | 1277806.08                             | данные отсутствуют                        | данные отсутствуют   |
| 2795                           | 735227.34     | 1277806.08                             | данные отсутствуют                        | данные отсутствуют   |
| 2800                           | 730427.1      | 1273530.7                              | данные отсутствуют                        | данные отсутствуют   |
| 2801                           | 730427.1      | 1273532.94                             | данные отсутствуют                        | данные отсутствуют   |
| 2802                           | 730429.34     | 1273532.94                             | данные отсутствуют                        | данные отсутствуют   |
| 2803                           | 730429.34     | 1273530.7                              | данные отсутствуют                        | данные отсутствуют   |
| 2803                           | 730429.34     | 1273530.7                              | данные отсутствуют                        | данные отсутствуют   |
| 2808                           | 729658.65     | 1272566.65                             | данные отсутствуют                        | данные отсутствуют   |
| Государственный регистратор    |               |  | ФГИС ЕГРН                                 |  |
| полное наименование должности  |               |  | подпись                                   |  |
|                                |               |  | инициалы, фамилия                         |  |

М.П.

| Земельный участок              |               |  |   |  |
|--------------------------------|---------------|--|---|--|
| (вид объекта недвижимости)     |               |  |   |  |
| Лист № ____ Раздела <b>4.2</b> |               | Всего листов раздела <b>4.2</b> : ____ |   | Всего разделов: ____   |
| 14.10.2021 № 99/2021/423866825 |               |  |   |  |
| Кадастровый номер:             |               |  | 02:22:000000:232(единое землепользование) |  |
| Номер точки                    | Координаты, м |  | Описание закрепления на местности         | Средняя квадратическая погрешность определения координат характерных точек границы части земельного участка, м |
|                                | X             | Y                                      |   |  |
| 1                              | 2             | 3                                      | 4   | 5  |
| 2809                           | 729658.65     | 1272568.86                             | данные отсутствуют                        | данные отсутствуют   |
| 2810                           | 729660.84     | 1272568.84                             | данные отсутствуют                        | данные отсутствуют   |
| 2811                           | 729660.84     | 1272566.66                             | данные отсутствуют                        | данные отсутствуют   |
| 2811                           | 729660.84     | 1272566.66                             | данные отсутствуют                        | данные отсутствуют   |
| 2828                           | 730986.57     | 1274232.26                             | данные отсутствуют                        | данные отсутствуют   |
| 2829                           | 730986.58     | 1274234.45                             | данные отсутствуют                        | данные отсутствуют   |
| 2830                           | 730988.75     | 1274234.45                             | данные отсутствуют                        | данные отсутствуют   |
| 2831                           | 730988.76     | 1274232.27                             | данные отсутствуют                        | данные отсутствуют   |
| 2831                           | 730988.76     | 1274232.27                             | данные отсутствуют                        | данные отсутствуют   |
| 2852                           | 731406.05     | 1274758.34                             | данные отсутствуют                        | данные отсутствуют   |
| 2853                           | 731406.05     | 1274760.54                             | данные отсутствуют                        | данные отсутствуют   |
| 2854                           | 731408.25     | 1274760.55                             | данные отсутствуют                        | данные отсутствуют   |
| 2855                           | 731408.25     | 1274758.33                             | данные отсутствуют                        | данные отсутствуют   |
| 2855                           | 731408.25     | 1274758.33                             | данные отсутствуют                        | данные отсутствуют   |
| 2868                           | 731545.31     | 1274934.09                             | данные отсутствуют                        | данные отсутствуют   |
| 2869                           | 731545.3      | 1274936.28                             | данные отсутствуют                        | данные отсутствуют   |
| 2870                           | 731547.5      | 1274936.28                             | данные отсутствуют                        | данные отсутствуют   |
| Государственный регистратор    |               |  | ФГИС ЕГРН                                 |  |
| полное наименование должности  |               |  | подпись                                   |  |
|                                |               |  | инициалы, фамилия                         |  |

М.П.

Раздел 4.2

Выписка из Единого государственного реестра недвижимости об объекте недвижимости  
Сведения о частях земельного участка

| Земельный участок              |               |  |   |  |
|--------------------------------|---------------|--|---|--|
| (вид объекта недвижимости)     |               |  |   |  |
| Лист № ____ Раздела <b>4.2</b> |               | Всего листов раздела <b>4.2</b> : ____ |   | Всего разделов: ____   |
| 14.10.2021 № 99/2021/423866825 |               |  |   |  |
| Кадастровый номер:             |               |  | 02:22:000000:232(единое землепользование) |  |
| Номер точки                    | Координаты, м |  | Описание закрепления на местности         | Средняя квадратическая погрешность определения координат характерных точек границы части земельного участка, м |
|                                | X             | Y                                      |   |  |
| 1                              | 2             | 3                                      | 4   | 5  |
| 2871                           | 731547.49     | 1274934.09                             | данные отсутствуют                        | данные отсутствуют   |
| 2871                           | 731547.49     | 1274934.09                             | данные отсутствуют                        | данные отсутствуют   |
| 2872                           | 730705.6      | 1273880.67                             | данные отсутствуют                        | данные отсутствуют   |
| 2873                           | 730705.6      | 1273882.91                             | данные отсутствуют                        | данные отсутствуют   |
| 2874                           | 730707.84     | 1273882.91                             | данные отсутствуют                        | данные отсутствуют   |
| 2875                           | 730707.84     | 1273880.67                             | данные отсутствуют                        | данные отсутствуют   |
| 2875                           | 730707.84     | 1273880.67                             | данные отсутствуют                        | данные отсутствуют   |
| 2876                           | 729907.55     | 1272879.54                             | данные отсутствуют                        | данные отсутствуют   |
| 2877                           | 729907.56     | 1272881.74                             | данные отсутствуют                        | данные отсутствуют   |
| 2878                           | 729909.74     | 1272881.73                             | данные отсутствуют                        | данные отсутствуют   |
| 2879                           | 729909.75     | 1272879.54                             | данные отсутствуют                        | данные отсутствуют   |
| 2879                           | 729909.75     | 1272879.54                             | данные отсутствуют                        | данные отсутствуют   |
| 2884                           | 729789.34     | 1272731.1                              | данные отсутствуют                        | данные отсутствуют   |
| 2885                           | 729789.34     | 1272733.27                             | данные отсутствуют                        | данные отсутствуют   |
| 2886                           | 729791.51     | 1272733.28                             | данные отсутствуют                        | данные отсутствуют   |
| 2887                           | 729791.51     | 1272731.1                              | данные отсутствуют                        | данные отсутствуют   |
| 2887                           | 729791.51     | 1272731.1                              | данные отсутствуют                        | данные отсутствуют   |
| Государственный регистратор    |               |  | ФГИС ЕГРН                                 |  |
| полное наименование должности  |               |  | подпись                                   |  |
|                                |               |  | инициалы, фамилия                         |  |

М.П.

| Земельный участок              |               |  |   |  |
|--------------------------------|---------------|--|---|--|
| (вид объекта недвижимости)     |               |  |   |  |
| Лист № ____ Раздела <b>4.2</b> |               | Всего листов раздела <b>4.2</b> : ____ |   | Всего разделов: ____   |
| 14.10.2021 № 99/2021/423866825 |               |  |   |  |
| Кадастровый номер:             |               |  | 02:22:000000:232(единое землепользование) |  |
| Номер точки                    | Координаты, м |  | Описание закрепления на местности         | Средняя квадратическая погрешность определения координат характерных точек границы части земельного участка, м |
|                                | X             | Y                                      |   |  |
| 1                              | 2             | 3                                      | 4   | 5  |
| 2888                           | 731126.26     | 1274408.07                             | данные отсутствуют                        | данные отсутствуют   |
| 2889                           | 731126.26     | 1274410.27                             | данные отсутствуют                        | данные отсутствуют   |
| 2890                           | 731128.46     | 1274410.28                             | данные отсутствуют                        | данные отсутствуют   |
| 2891                           | 731128.47     | 1274408.07                             | данные отсутствуют                        | данные отсутствуют   |
| 2891                           | 731128.47     | 1274408.07                             | данные отсутствуют                        | данные отсутствуют   |
| 2900                           | 734769.34     | 1277370.67                             | данные отсутствуют                        | данные отсутствуют   |
| 2901                           | 734769.34     | 1277372.85                             | данные отсутствуют                        | данные отсутствуют   |
| 2902                           | 734771.52     | 1277372.84                             | данные отсутствуют                        | данные отсутствуют   |
| 2903                           | 734771.53     | 1277370.66                             | данные отсутствуют                        | данные отсутствуют   |
| 2903                           | 734771.53     | 1277370.66                             | данные отсутствуют                        | данные отсутствуют   |
| 2912                           | 730566.27     | 1273706.14                             | данные отсутствуют                        | данные отсутствуют   |
| 2913                           | 730566.27     | 1273708.38                             | данные отсутствуют                        | данные отсутствуют   |
| 2914                           | 730568.51     | 1273708.38                             | данные отсутствуют                        | данные отсутствуют   |
| 2915                           | 730568.51     | 1273706.14                             | данные отсутствуют                        | данные отсутствуют   |
| 2915                           | 730568.51     | 1273706.14                             | данные отсутствуют                        | данные отсутствуют   |
| 2916                           | 735068.29     | 1277656.12                             | данные отсутствуют                        | данные отсутствуют   |
| 2917                           | 735068.3      | 1277658.3                              | данные отсутствуют                        | данные отсутствуют   |
| Государственный регистратор    |               |  | ФГИС ЕГРН                                 |  |
| полное наименование должности  |               |  | подпись                                   |  |
|                                |               |  | инициалы, фамилия                         |  |

М.П.

| Земельный участок              |               |  |   |  |
|--------------------------------|---------------|--|---|--|
| (вид объекта недвижимости)     |               |  |   |  |
| Лист № ____ Раздела <b>4.2</b> |               | Всего листов раздела <b>4.2</b> : ____ |   | Всего разделов: ____   |
| 14.10.2021 № 99/2021/423866825 |               |  |   |  |
| Кадастровый номер:             |               |  | 02:22:000000:232(единое землепользование) |  |
| Номер точки                    | Координаты, м |  | Описание закрепления на местности         | Средняя квадратическая погрешность определения координат характерных точек границы части земельного участка, м |
|                                | X             | Y                                      |   |  |
| 1                              | 2             | 3                                      | 4   | 5  |
| 2918                           | 735070.46     | 1277658.29                             | данные отсутствуют                        | данные отсутствуют   |
| 2919                           | 735070.46     | 1277656.13                             | данные отсутствуют                        | данные отсутствуют   |
| 2919                           | 735070.46     | 1277656.13                             | данные отсутствуют                        | данные отсутствуют   |
| 2920                           | 730155.14     | 1273187.71                             | данные отсутствуют                        | данные отсутствуют   |
| 2920                           | 730155.14     | 1273187.71                             | данные отсутствуют                        | данные отсутствуют   |
| 2921                           | 730153.67     | 1273188.96                             | данные отсутствуют                        | данные отсутствуют   |
| 2922                           | 730154.91     | 1273190.44                             | данные отсутствуют                        | данные отсутствуют   |
| 2923                           | 730156.39     | 1273189.18                             | данные отсутствуют                        | данные отсутствуют   |
| 2936                           | 732237.85     | 1275800.64                             | данные отсутствуют                        | данные отсутствуют   |
| 2936                           | 732237.85     | 1275800.64                             | данные отсутствуют                        | данные отсутствуют   |
| 2937                           | 732237.85     | 1275802.88                             | данные отсутствуют                        | данные отсутствуют   |
| 2938                           | 732235.61     | 1275802.88                             | данные отсутствуют                        | данные отсутствуют   |
| 2939                           | 732235.61     | 1275800.64                             | данные отсутствуют                        | данные отсутствуют   |
| 2968                           | 734008.18     | 1276798.67                             | данные отсутствуют                        | данные отсутствуют   |
| 2968                           | 734008.18     | 1276798.67                             | данные отсутствуют                        | данные отсутствуют   |
| 2969                           | 734008.18     | 1276800.91                             | данные отсутствуют                        | данные отсутствуют   |
| 2970                           | 734005.94     | 1276800.91                             | данные отсутствуют                        | данные отсутствуют   |
| Государственный регистратор    |               |  | ФГИС ЕГРН                                 |  |
| полное наименование должности  |               |  | подпись                                   |  |
|                                |               |  | инициалы, фамилия                         |  |

М.П.

| Земельный участок              |               |                                       |   |  |
|--------------------------------|---------------|---------------------------------------|---|--|
| (вид объекта недвижимости)     |               |                                       |   |  |
| Лист № ____ Раздела <b>4.2</b> |               | Всего листов раздела <b>4.2:</b> ____ |   | Всего разделов: ____   |
| 14.10.2021 № 99/2021/423866825 |               |                                       |   |  |
| Кадастровый номер:             |               |                                       | 02:22:000000:232(единое землепользование) |  |
| Номер точки                    | Координаты, м |                                       | Описание закрепления на местности         | Средняя квадратическая погрешность определения координат характерных точек границы части земельного участка, м |
|                                | X             | Y                                     |   |  |
| 1                              | 2             | 3                                     | 4   | 5  |
| 2971                           | 734005.94     | 1276798.67                            | данные отсутствуют                        | данные отсутствуют   |
| 2984                           | 731963.77     | 1275456.65                            | данные отсутствуют                        | данные отсутствуют   |
| 2984                           | 731963.77     | 1275456.65                            | данные отсутствуют                        | данные отсутствуют   |
| 2985                           | 731963.77     | 1275458.89                            | данные отсутствуют                        | данные отсутствуют   |
| 2986                           | 731961.53     | 1275458.89                            | данные отсутствуют                        | данные отсутствуют   |
| 2987                           | 731961.53     | 1275456.65                            | данные отсутствуют                        | данные отсутствуют   |
| 3034                           | 732654.98     | 1276324.5                             | данные отсутствуют                        | данные отсутствуют   |
| 3034                           | 732654.98     | 1276324.5                             | данные отсутствуют                        | данные отсутствуют   |
| 3035                           | 732654.98     | 1276326.74                            | данные отсутствуют                        | данные отсутствуют   |
| 3036                           | 732652.74     | 1276326.74                            | данные отсутствуют                        | данные отсутствуют   |
| 3037                           | 732652.74     | 1276324.5                             | данные отсутствуют                        | данные отсутствуют   |
| 3046                           | 732100.91     | 1275628.69                            | данные отсутствуют                        | данные отсутствуют   |
| 3046                           | 732100.91     | 1275628.69                            | данные отсутствуют                        | данные отсутствуют   |
| 3047                           | 732100.91     | 1275630.93                            | данные отсутствуют                        | данные отсутствуют   |
| 3048                           | 732098.67     | 1275630.93                            | данные отсутствуют                        | данные отсутствуют   |
| 3049                           | 732098.67     | 1275628.69                            | данные отсутствуют                        | данные отсутствуют   |
| 3074                           | 731689.54     | 1275111.83                            | данные отсутствуют                        | данные отсутствуют   |
| Государственный регистратор    |               |                                       | ФГИС ЕГРН                                 |  |
| полное наименование должности  |               |                                       | подпись                                   |  |
|                                |               |                                       | инициалы, фамилия                         |  |

М.П.

| Земельный участок              |               |                                       |   |  |
|--------------------------------|---------------|---------------------------------------|---|--|
| (вид объекта недвижимости)     |               |                                       |   |  |
| Лист № ____ Раздела <b>4.2</b> |               | Всего листов раздела <b>4.2:</b> ____ |   | Всего разделов: ____   |
| 14.10.2021 № 99/2021/423866825 |               |                                       |   |  |
| Кадастровый номер:             |               |                                       | 02:22:000000:232(единое землепользование) |  |
| Номер точки                    | Координаты, м |                                       | Описание закрепления на местности         | Средняя квадратическая погрешность определения координат характерных точек границы части земельного участка, м |
|                                | X             | Y                                     |   |  |
| 1                              | 2             | 3                                     | 4   | 5  |
| 3074                           | 731689.54     | 1275111.83                            | данные отсутствуют                        | данные отсутствуют   |
| 3075                           | 731689.54     | 1275114.07                            | данные отсутствуют                        | данные отсутствуют   |
| 3076                           | 731687.3      | 1275114.07                            | данные отсутствуют                        | данные отсутствуют   |
| 3077                           | 731687.3      | 1275111.83                            | данные отсутствуют                        | данные отсутствуют   |
| 3078                           | 731827.38     | 1275285.59                            | данные отсутствуют                        | данные отсутствуют   |
| 3078                           | 731827.38     | 1275285.59                            | данные отсутствуют                        | данные отсутствуют   |
| 3079                           | 731827.38     | 1275287.83                            | данные отсутствуют                        | данные отсутствуют   |
| 3080                           | 731825.14     | 1275287.83                            | данные отсутствуют                        | данные отсутствуют   |
| 3081                           | 731825.14     | 1275285.59                            | данные отсутствуют                        | данные отсутствуют   |
| 3734                           | 738514.1      | 1279549.89                            | данные отсутствуют                        | данные отсутствуют   |
| 3735                           | 738510.14     | 1279555.28                            | данные отсутствуют                        | данные отсутствуют   |
| 3736                           | 738515.42     | 1279559.15                            | данные отсутствуют                        | данные отсутствуют   |
| 3737                           | 738519.38     | 1279553.77                            | данные отсутствуют                        | данные отсутствуют   |
| 3737                           | 738519.38     | 1279553.77                            | данные отсутствуют                        | данные отсутствуют   |
| 3742                           | 738629.93     | 1279606.6                             | данные отсутствуют                        | данные отсутствуют   |
| 3743                           | 738629.93     | 1279608.84                            | данные отсутствуют                        | данные отсутствуют   |
| 3744                           | 738632.17     | 1279608.84                            | данные отсутствуют                        | данные отсутствуют   |
| Государственный регистратор    |               |                                       | ФГИС ЕГРН                                 |  |
| полное наименование должности  |               |                                       | подпись                                   |  |
|                                |               |                                       | инициалы, фамилия                         |  |

М.П.

| Земельный участок              |               |  |   |  |
|--------------------------------|---------------|--|---|--|
| (вид объекта недвижимости)     |               |  |   |  |
| Лист № ____ Раздела <b>4.2</b> |               | Всего листов раздела <b>4.2</b> : ____ |   | Всего разделов: ____   |
| 14.10.2021 № 99/2021/423866825 |               |  |   |  |
| Кадастровый номер:             |               |  | 02:22:000000:232(единое землепользование) |  |
| Номер точки                    | Координаты, м |  | Описание закрепления на местности         | Средняя квадратическая погрешность определения координат характерных точек границы части земельного участка, м |
|                                | X             | Y                                      |   |  |
| 1                              | 2             | 3                                      | 4   | 5  |
| 3745                           | 738632.17     | 1279606.6                              | данные отсутствуют                        | данные отсутствуют   |
| 3745                           | 738632.17     | 1279606.6                              | данные отсутствуют                        | данные отсутствуют   |
| 3750                           | 733276.76     | 1276705.88                             | данные отсутствуют                        | данные отсутствуют   |
| 3751                           | 733276.76     | 1276708.12                             | данные отсутствуют                        | данные отсутствуют   |
| 3754                           | 729585.4      | 1272469.38                             | данные отсутствуют                        | данные отсутствуют   |
| 3754                           | 729585.4      | 1272469.38                             | данные отсутствуют                        | данные отсутствуют   |
| 3755                           | 729583.73     | 1272470.87                             | данные отсутствуют                        | данные отсутствуют   |
| 3756                           | 729585.22     | 1272472.54                             | данные отсутствуют                        | данные отсутствуют   |
| 3757                           | 729586.89     | 1272471.05                             | данные отсутствуют                        | данные отсутствуют   |
| 3758                           | 730839.59     | 1274048.85                             | данные отсутствуют                        | данные отсутствуют   |
| 3759                           | 730839.59     | 1274051.09                             | данные отсутствуют                        | данные отсутствуют   |
| 3760                           | 730841.83     | 1274051.09                             | данные отсутствуют                        | данные отсутствуют   |
| 3761                           | 730841.83     | 1274048.85                             | данные отсутствуют                        | данные отсутствуют   |
| 3761                           | 730841.83     | 1274048.85                             | данные отсутствуют                        | данные отсутствуют   |
| 3770                           | 733105.3      | 1276684.04                             | данные отсутствуют                        | данные отсутствуют   |
| 3771                           | 733105.3      | 1276686.28                             | данные отсутствуют                        | данные отсутствуют   |
| 3772                           | 733107.54     | 1276686.28                             | данные отсутствуют                        | данные отсутствуют   |
| Государственный регистратор    |               |  | ФГИС ЕГРН                                 |  |
| полное наименование должности  |               |  | подпись                                   |  |
|                                |               |  | инициалы, фамилия                         |  |

М.П.

| Земельный участок              |               |  |   |  |
|--------------------------------|---------------|--|---|--|
| (вид объекта недвижимости)     |               |  |   |  |
| Лист № ____ Раздела <b>4.2</b> |               | Всего листов раздела <b>4.2</b> : ____ |   | Всего разделов: ____   |
| 14.10.2021 № 99/2021/423866825 |               |  |   |  |
| Кадастровый номер:             |               |  | 02:22:000000:232(единое землепользование) |  |
| Номер точки                    | Координаты, м |  | Описание закрепления на местности         | Средняя квадратическая погрешность определения координат характерных точек границы части земельного участка, м |
|                                | X             | Y                                      |   |  |
| 1                              | 2             | 3                                      | 4   | 5  |
| 3773                           | 733107.54     | 1276684.04                             | данные отсутствуют                        | данные отсутствуют   |
| 3773                           | 733107.54     | 1276684.04                             | данные отсутствуют                        | данные отсутствуют   |
| 3774                           | 732371.36     | 1275970.68                             | данные отсутствуют                        | данные отсутствуют   |
| 3775                           | 732371.36     | 1275972.92                             | данные отсутствуют                        | данные отсутствуют   |
| 3776                           | 732373.6      | 1275972.92                             | данные отсутствуют                        | данные отсутствуют   |
| 3777                           | 732373.6      | 1275970.68                             | данные отсутствуют                        | данные отсутствуют   |
| 3777                           | 732373.6      | 1275970.68                             | данные отсутствуют                        | данные отсутствуют   |
| 3778                           | 739831.89     | 1280167.79                             | данные отсутствуют                        | данные отсутствуют   |
| 3779                           | 739831.89     | 1280170.03                             | данные отсутствуют                        | данные отсутствуют   |
| 3780                           | 739834.13     | 1280170.03                             | данные отсутствуют                        | данные отсутствуют   |
| 3781                           | 739834.13     | 1280167.79                             | данные отсутствуют                        | данные отсутствуют   |
| 3781                           | 739834.13     | 1280167.79                             | данные отсутствуют                        | данные отсутствуют   |
| 3786                           | 732785.38     | 1276489.7                              | данные отсутствуют                        | данные отсутствуют   |
| 3787                           | 732785.38     | 1276491.94                             | данные отсутствуют                        | данные отсутствуют   |
| 3788                           | 732787.62     | 1276491.94                             | данные отсутствуют                        | данные отсутствуют   |
| 3789                           | 732787.62     | 1276489.7                              | данные отсутствуют                        | данные отсутствуют   |
| 3789                           | 732787.62     | 1276489.7                              | данные отсутствуют                        | данные отсутствуют   |
| Государственный регистратор    |               |  | ФГИС ЕГРН                                 |  |
| полное наименование должности  |               |  | подпись                                   |  |
|                                |               |  | инициалы, фамилия                         |  |

М.П.

| Земельный участок              |               |                                       |   |  |
|--------------------------------|---------------|---------------------------------------|---|--|
| (вид объекта недвижимости)     |               |                                       |   |  |
| Лист № ____ Раздела <b>4.2</b> |               | Всего листов раздела <b>4.2:</b> ____ |   | Всего разделов: ____   |
| 14.10.2021 № 99/2021/423866825 |               |                                       |   |  |
| Кадастровый номер:             |               |                                       | 02:22:000000:232(единое землепользование) |  |
| Номер точки                    | Координаты, м |                                       | Описание закрепления на местности         | Средняя квадратическая погрешность определения координат характерных точек границы части земельного участка, м |
|                                | X             | Y                                     |   |  |
| 1                              | 2             | 3                                     | 4   | 5  |
| 3790                           | 734195.22     | 1276819.01                            | данные отсутствуют                        | данные отсутствуют   |
| 3791                           | 734191.62     | 1276824.34                            | данные отсутствуют                        | данные отсутствуют   |
| 3792                           | 734197.15     | 1276828.08                            | данные отсутствуют                        | данные отсутствуют   |
| 3793                           | 734200.76     | 1276822.76                            | данные отсутствуют                        | данные отсутствуют   |
| 3793                           | 734200.76     | 1276822.76                            | данные отсутствуют                        | данные отсутствуют   |
| 3798                           | 733480.51     | 1276731.57                            | данные отсутствуют                        | данные отсутствуют   |
| 3799                           | 733480.51     | 1276733.81                            | данные отсутствуют                        | данные отсутствуют   |
| 3800                           | 733482.75     | 1276733.81                            | данные отсутствуют                        | данные отсутствуют   |
| 3801                           | 733482.75     | 1276731.57                            | данные отсутствуют                        | данные отсутствуют   |
| 3801                           | 733482.75     | 1276731.57                            | данные отсутствуют                        | данные отсутствуют   |
| 3802                           | 734344.19     | 1276964.88                            | данные отсутствуют                        | данные отсутствуют   |
| 3803                           | 734344.19     | 1276967.12                            | данные отсутствуют                        | данные отсутствуют   |
| 3804                           | 734346.43     | 1276967.12                            | данные отсутствуют                        | данные отсутствуют   |
| 3805                           | 734346.43     | 1276964.88                            | данные отсутствуют                        | данные отсутствуют   |
| 3805                           | 734346.43     | 1276964.88                            | данные отсутствуют                        | данные отсутствуют   |
| 3806                           | 738924.79     | 1279744.28                            | данные отсутствуют                        | данные отсутствуют   |
| 3807                           | 738924.79     | 1279746.52                            | данные отсутствуют                        | данные отсутствуют   |
| Государственный регистратор    |               |                                       | ФГИС ЕГРН                                 |  |
| полное наименование должности  |               |                                       | подпись                                   |  |
|                                |               |                                       | инициалы, фамилия                         |  |

М.П.

Раздел 4.2

Выписка из Единого государственного реестра недвижимости об объекте недвижимости  
Сведения о частях земельного участка

| Земельный участок              |               |                                       |   |  |
|--------------------------------|---------------|---------------------------------------|---|--|
| (вид объекта недвижимости)     |               |                                       |   |  |
| Лист № ____ Раздела <b>4.2</b> |               | Всего листов раздела <b>4.2:</b> ____ |   | Всего разделов: ____   |
| 14.10.2021 № 99/2021/423866825 |               |                                       |   |  |
| Кадастровый номер:             |               |                                       | 02:22:000000:232(единое землепользование) |  |
| Номер точки                    | Координаты, м |                                       | Описание закрепления на местности         | Средняя квадратическая погрешность определения координат характерных точек границы части земельного участка, м |
|                                | X             | Y                                     |   |  |
| 1                              | 2             | 3                                     | 4   | 5  |
| 3808                           | 738927.03     | 1279746.52                            | данные отсутствуют                        | данные отсутствуют   |
| 3809                           | 738927.03     | 1279744.28                            | данные отсутствуют                        | данные отсутствуют   |
| 3809                           | 738927.03     | 1279744.28                            | данные отсутствуют                        | данные отсутствуют   |
| 3810                           | 734485.98     | 1277100.36                            | данные отсутствуют                        | данные отсутствуют   |
| 3811                           | 734486.67     | 1277102.49                            | данные отсутствуют                        | данные отсутствуют   |
| 3812                           | 734488.8      | 1277101.8                             | данные отсутствуют                        | данные отсутствуют   |
| 3813                           | 734488.11     | 1277099.66                            | данные отсутствуют                        | данные отсутствуют   |
| 3813                           | 734488.11     | 1277099.66                            | данные отсутствуют                        | данные отсутствуют   |
| 3814                           | 733837.97     | 1276777.3                             | данные отсутствуют                        | данные отсутствуют   |
| 3815                           | 733837.97     | 1276779.54                            | данные отсутствуют                        | данные отсутствуют   |
| 3816                           | 733840.21     | 1276779.54                            | данные отсутствуют                        | данные отсутствуют   |
| 3817                           | 733840.21     | 1276777.3                             | данные отсутствуют                        | данные отсутствуют   |
| 3817                           | 733840.21     | 1276777.3                             | данные отсутствуют                        | данные отсутствуют   |
| 3822                           | 739289.18     | 1279912.29                            | данные отсутствуют                        | данные отсутствуют   |
| 3823                           | 739289.18     | 1279914.53                            | данные отсутствуют                        | данные отсутствуют   |
| 3824                           | 739291.42     | 1279914.53                            | данные отсутствуют                        | данные отсутствуют   |
| 3825                           | 739291.42     | 1279912.29                            | данные отсутствуют                        | данные отсутствуют   |
| Государственный регистратор    |               |                                       | ФГИС ЕГРН                                 |  |
| полное наименование должности  |               |                                       | подпись                                   |  |
|                                |               |                                       | инициалы, фамилия                         |  |

М.П.



| Земельный участок              |               |                                       |   |  |
|--------------------------------|---------------|---------------------------------------|---|--|
| (вид объекта недвижимости)     |               |                                       |   |  |
| Лист № ____ Раздела <b>4.2</b> |               | Всего листов раздела <b>4.2:</b> ____ |   | Всего разделов: ____   |
| 14.10.2021 № 99/2021/423866825 |               |                                       |   |  |
| Кадастровый номер:             |               |                                       | 02:22:000000:232(единое землепользование) |  |
| Номер точки                    | Координаты, м |                                       | Описание закрепления на местности         | Средняя квадратическая погрешность определения координат характерных точек границы части земельного участка, м |
|                                | X             | Y                                     |   |  |
| 1                              | 2             | 3                                     | 4   | 5  |
| 3825                           | 739291.42     | 1279912.29                            | данные отсутствуют                        | данные отсутствуют   |
| 3826                           | 732920.99     | 1276656.69                            | данные отсутствуют                        | данные отсутствуют   |
| 3827                           | 732917.51     | 1276662.62                            | данные отсутствуют                        | данные отсутствуют   |
| 3829                           | 732926.76     | 1276660.08                            | данные отсутствуют                        | данные отсутствуют   |
| 3829                           | 732926.76     | 1276660.08                            | данные отсутствуют                        | данные отсутствуют   |
| 3830                           | 739119.18     | 1279831.52                            | данные отсутствуют                        | данные отсутствуют   |
| 3831                           | 739115.16     | 1279836.74                            | данные отсутствуют                        | данные отсутствуют   |
| 3832                           | 739120.35     | 1279840.74                            | данные отсутствуют                        | данные отсутствуют   |
| 3833                           | 739124.37     | 1279835.52                            | данные отсутствуют                        | данные отсутствуют   |
| 3833                           | 739124.37     | 1279835.52                            | данные отсутствуют                        | данные отсутствуют   |
| 3854                           | 739470.59     | 1279998.04                            | данные отсутствуют                        | данные отсутствуют   |
| 3855                           | 739470.59     | 1280000.28                            | данные отсутствуют                        | данные отсутствуют   |
| 3856                           | 739472.83     | 1280000.28                            | данные отсутствуют                        | данные отсутствуют   |
| 3857                           | 739472.83     | 1279998.04                            | данные отсутствуют                        | данные отсутствуют   |
| 3857                           | 739472.83     | 1279998.04                            | данные отсутствуют                        | данные отсутствуют   |
| 3866                           | 737752.3      | 1279436.05                            | данные отсутствуют                        | данные отсутствуют   |
| 3867                           | 737752.3      | 1279438.29                            | данные отсутствуют                        | данные отсутствуют   |
| Государственный регистратор    |               |                                       | ФГИС ЕГРН                                 |  |
| полное наименование должности  |               |                                       | подпись                                   |  |
|                                |               |                                       | инициалы, фамилия                         |  |

М.П.

| Земельный участок              |               |                                       |   |  |
|--------------------------------|---------------|---------------------------------------|---|--|
| (вид объекта недвижимости)     |               |                                       |   |  |
| Лист № ____ Раздела <b>4.2</b> |               | Всего листов раздела <b>4.2:</b> ____ |   | Всего разделов: ____   |
| 14.10.2021 № 99/2021/423866825 |               |                                       |   |  |
| Кадастровый номер:             |               |                                       | 02:22:000000:232(единое землепользование) |  |
| Номер точки                    | Координаты, м |                                       | Описание закрепления на местности         | Средняя квадратическая погрешность определения координат характерных точек границы части земельного участка, м |
|                                | X             | Y                                     |   |  |
| 1                              | 2             | 3                                     | 4   | 5  |
| 3868                           | 737754.54     | 1279438.29                            | данные отсутствуют                        | данные отсутствуют   |
| 3869                           | 737754.54     | 1279436.05                            | данные отсутствуют                        | данные отсутствуют   |
| 3869                           | 737754.54     | 1279436.05                            | данные отсутствуют                        | данные отсутствуют   |
| 3874                           | 739650.8      | 1280083.43                            | данные отсутствуют                        | данные отсутствуют   |
| 3875                           | 739650.8      | 1280085.67                            | данные отсутствуют                        | данные отсутствуют   |
| 3876                           | 739653.04     | 1280085.67                            | данные отсутствуют                        | данные отсутствуют   |
| 3877                           | 739653.04     | 1280083.43                            | данные отсутствуют                        | данные отсутствуют   |
| 3877                           | 739653.04     | 1280083.43                            | данные отсутствуют                        | данные отсутствуют   |
| 3898                           | 732506.26     | 1276140.63                            | данные отсутствуют                        | данные отсутствуют   |
| 3899                           | 732506.26     | 1276142.87                            | данные отсутствуют                        | данные отсутствуют   |
| 3900                           | 732508.5      | 1276142.87                            | данные отсутствуют                        | данные отсутствуют   |
| 3901                           | 732508.5      | 1276140.63                            | данные отсутствуют                        | данные отсутствуют   |
| 3901                           | 732508.5      | 1276140.63                            | данные отсутствуют                        | данные отсутствуют   |
| 3906                           | 733659.09     | 1276754.31                            | данные отсутствуют                        | данные отсутствуют   |
| 3907                           | 733659.09     | 1276756.55                            | данные отсутствуют                        | данные отсутствуют   |
| 3908                           | 733661.33     | 1276756.55                            | данные отсутствуют                        | данные отсутствуют   |
| 3909                           | 733661.33     | 1276754.31                            | данные отсутствуют                        | данные отсутствуют   |
| Государственный регистратор    |               |                                       | ФГИС ЕГРН                                 |  |
| полное наименование должности  |               |                                       | подпись                                   |  |
|                                |               |                                       | инициалы, фамилия                         |  |

М.П.

| Земельный участок              |               |  |   |  |
|--------------------------------|---------------|--|---|--|
| (вид объекта недвижимости)     |               |  |   |  |
| Лист № ____ Раздела <b>4.2</b> |               | Всего листов раздела <b>4.2</b> : ____ |   | Всего разделов: ____   |
| 14.10.2021 № 99/2021/423866825 |               |  |   |  |
| Кадастровый номер:             |               |  | 02:22:000000:232(единое землепользование) |  |
| Номер точки                    | Координаты, м |  | Описание закрепления на местности         | Средняя квадратическая погрешность определения координат характерных точек границы части земельного участка, м |
|                                | X             | Y                                      |   |  |
| 1                              | 2             | 3                                      | 4   | 5  |
| 3909                           | 733661.33     | 1276754.31                             | данные отсутствуют                        | данные отсутствуют   |
| 3910                           | 740005.13     | 1280247.81                             | данные отсутствуют                        | данные отсутствуют   |
| 3911                           | 740005.13     | 1280250.05                             | данные отсутствуют                        | данные отсутствуют   |
| 3912                           | 740007.37     | 1280250.05                             | данные отсутствуют                        | данные отсутствуют   |
| 3913                           | 740007.37     | 1280247.81                             | данные отсутствуют                        | данные отсутствуют   |
| 3913                           | 740007.37     | 1280247.81                             | данные отсутствуют                        | данные отсутствуют   |
| 4331                           | 736782.83     | 1279295                                | данные отсутствуют                        | данные отсутствуют   |
| 4332                           | 736629        | 1279147.69                             | данные отсутствуют                        | данные отсутствуют   |
| 4333                           | 736629        | 1279145.47                             | данные отсутствуют                        | данные отсутствуют   |
| 4334                           | 736166        | 1278702.01                             | данные отсутствуют                        | данные отсутствуют   |
| 4334                           | 736166        | 1278702.01                             | данные отсутствуют                        | данные отсутствуют   |
| 4362                           | 733279        | 1276705.88                             | данные отсутствуют                        | данные отсутствуют   |
| 4362                           | 733279        | 1276705.88                             | данные отсутствуют                        | данные отсутствуют   |
| 4363                           | 733279        | 1276708.12                             | данные отсутствуют                        | данные отсутствуют   |
| 4364                           | 732923.29     | 1276666                                | данные отсутствуют                        | данные отсутствуют   |
| 4365                           | 731268.21     | 1274584                                | данные отсутствуют                        | данные отсутствуют   |
| 4365                           | 731268.21     | 1274584                                | данные отсутствуют                        | данные отсутствуют   |

|                               |         |                   |
|-------------------------------|---------|-------------------|
| Государственный регистратор   |         | ФГИС ЕГРН         |
| полное наименование должности | подпись | инициалы, фамилия |

М.П.

Раздел 4.2

Выписка из Единого государственного реестра недвижимости об объекте недвижимости  
Сведения о частях земельного участка

| Земельный участок   |               |  |   |  |
|---|---------------|--|---|--|
| (вид объекта недвижимости)  |               |  |   |  |
| Лист № ____ Раздела <b>4.2</b>  |               | Всего листов раздела <b>4.2</b> : ____ |   | Всего разделов: ____   |
| 14.10.2021 № 99/2021/423866825  |               |  |   |  |
| Кадастровый номер:  |               |  | 02:22:000000:232(единое землепользование) |  |
| Сведения о характерных точках границы части (частей) земельного участка |               |  |   |  |
| Учетный номер части: 36   |               |  |   |  |
| Система координат: МСК-05   |               |  |   |  |
| Зона №  |               |  |   |  |
| Номер точки   | Координаты, м |  | Описание закрепления на местности         | Средняя квадратическая погрешность определения координат характерных точек границы части земельного участка, м |
|   | X             | Y                                      |   |  |
| 1   | 2             | 3                                      | 4   | 5  |
| 994   | 729721.36     | 1286641.09                             | данные отсутствуют                        | данные отсутствуют   |
| 995   | 729719.12     | 1286641.09                             | данные отсутствуют                        | данные отсутствуют   |
| 1046  | 731836.06     | 1287792.99                             | данные отсутствуют                        | данные отсутствуют   |
| 1047  | 731838.3      | 1287792.99                             | данные отсутствуют                        | данные отсутствуют   |
| 1047  | 731838.3      | 1287792.99                             | данные отсутствуют                        | данные отсутствуют   |
| 1048  | 731838.3      | 1287795.23                             | данные отсутствуют                        | данные отсутствуют   |
| 1049  | 731836.06     | 1287795.23                             | данные отсутствуют                        | данные отсутствуют   |
| 1105  | 729726.39     | 1286667.51                             | данные отсутствуют                        | данные отсутствуют   |
| 1106  | 729728.63     | 1286667.51                             | данные отсутствуют                        | данные отсутствуют   |
| 1106  | 729728.63     | 1286667.51                             | данные отсутствуют                        | данные отсутствуют   |
| 1107  | 729728.63     | 1286669.75                             | данные отсутствуют                        | данные отсутствуют   |
| 1108  | 729726.39     | 1286669.75                             | данные отсутствуют                        | данные отсутствуют   |
| 1201  | 737749.4      | 1290955.36                             | данные отсутствуют                        | данные отсутствуют   |
| 1202  | 737751.57     | 1290955.37                             | данные отсутствуют                        | данные отсутствуют   |
| 1202  | 737751.57     | 1290955.37                             | данные отсутствуют                        | данные отсутствуют   |
| 1203  | 737751.57     | 1290957.53                             | данные отсутствуют                        | данные отсутствуют   |

|                               |         |                   |
|-------------------------------|---------|-------------------|
| Государственный регистратор   |         | ФГИС ЕГРН         |
| полное наименование должности | подпись | инициалы, фамилия |

М.П.

| Земельный участок              |               |  |   |  |
|--------------------------------|---------------|--|---|--|
| (вид объекта недвижимости)     |               |  |   |  |
| Лист № ____ Раздела <b>4.2</b> |               | Всего листов раздела <b>4.2</b> : ____ |   | Всего разделов: ____   |
| 14.10.2021 № 99/2021/423866825 |               |  |   |  |
| Кадастровый номер:             |               |  | 02:22:000000:232(единое землепользование) |  |
| Номер точки                    | Координаты, м |  | Описание закрепления на местности         | Средняя квадратическая погрешность определения координат характерных точек границы части земельного участка, м |
|                                | X             | Y                                      |   |  |
| 1                              | 2             | 3                                      | 4   | 5  |
| 1204                           | 737749.4      | 1290957.54                             | данные отсутствуют                        | данные отсутствуют   |
| 1838                           | 734514.1      | 1289201.17                             | данные отсутствуют                        | данные отсутствуют   |
| 1839                           | 734516.34     | 1289201.17                             | данные отсутствуют                        | данные отсутствуют   |
| 1839                           | 734516.34     | 1289201.17                             | данные отсутствуют                        | данные отсутствуют   |
| 1840                           | 734516.34     | 1289203.41                             | данные отсутствуют                        | данные отсутствуют   |
| 1841                           | 734514.1      | 1289203.41                             | данные отсутствуют                        | данные отсутствуют   |
| 1842                           | 734538.14     | 1289239.47                             | данные отсутствуют                        | данные отсутствуют   |
| 1843                           | 734540.38     | 1289239.47                             | данные отсутствуют                        | данные отсутствуют   |
| 1843                           | 734540.38     | 1289239.47                             | данные отсутствуют                        | данные отсутствуют   |
| 1844                           | 734540.38     | 1289241.71                             | данные отсутствуют                        | данные отсутствуют   |
| 1845                           | 734538.14     | 1289241.71                             | данные отсутствуют                        | данные отсутствуют   |
| 1850                           | 733380.09     | 1288595.56                             | данные отсутствуют                        | данные отсутствуют   |
| 1851                           | 733382.33     | 1288595.56                             | данные отсутствуют                        | данные отсутствуют   |
| 1851                           | 733382.33     | 1288595.56                             | данные отсутствуют                        | данные отсутствуют   |
| 1852                           | 733382.33     | 1288597.8                              | данные отсутствуют                        | данные отсутствуют   |
| 1853                           | 733380.09     | 1288597.8                              | данные отсутствуют                        | данные отсутствуют   |
| 1858                           | 734115.65     | 1289013.42                             | данные отсутствуют                        | данные отсутствуют   |
| Государственный регистратор    |               |  | ФГИС ЕГРН                                 |  |
| полное наименование должности  |               |  | подпись                                   |  |
|                                |               |  | инициалы, фамилия                         |  |

М.П.

Раздел 4.2

Выписка из Единого государственного реестра недвижимости об объекте недвижимости  
Сведения о частях земельного участка

| Земельный участок              |               |  |   |  |
|--------------------------------|---------------|--|---|--|
| (вид объекта недвижимости)     |               |  |   |  |
| Лист № ____ Раздела <b>4.2</b> |               | Всего листов раздела <b>4.2</b> : ____ |   | Всего разделов: ____   |
| 14.10.2021 № 99/2021/423866825 |               |  |   |  |
| Кадастровый номер:             |               |  | 02:22:000000:232(единое землепользование) |  |
| Номер точки                    | Координаты, м |  | Описание закрепления на местности         | Средняя квадратическая погрешность определения координат характерных точек границы части земельного участка, м |
|                                | X             | Y                                      |   |  |
| 1                              | 2             | 3                                      | 4   | 5  |
| 1859                           | 734117.89     | 1289013.42                             | данные отсутствуют                        | данные отсутствуют   |
| 1859                           | 734117.89     | 1289013.42                             | данные отсутствуют                        | данные отсутствуют   |
| 1860                           | 734117.89     | 1289015.66                             | данные отсутствуют                        | данные отсутствуют   |
| 1861                           | 734115.65     | 1289015.66                             | данные отсутствуют                        | данные отсутствуют   |
| 1862                           | 734062.98     | 1288960.42                             | данные отсутствуют                        | данные отсутствуют   |
| 1864                           | 734065.22     | 1288962.66                             | данные отсутствуют                        | данные отсутствуют   |
| 1865                           | 734062.98     | 1288962.66                             | данные отсутствуют                        | данные отсутствуют   |
| 1870                           | 727335.67     | 1285364.1                              | данные отсутствуют                        | данные отсутствуют   |
| 1871                           | 727337.91     | 1285364.1                              | данные отсутствуют                        | данные отсутствуют   |
| 1871                           | 727337.91     | 1285364.1                              | данные отсутствуют                        | данные отсутствуют   |
| 1872                           | 727337.91     | 1285366.34                             | данные отсутствуют                        | данные отсутствуют   |
| 1873                           | 727335.67     | 1285366.34                             | данные отсутствуют                        | данные отсутствуют   |
| 1874                           | 734292.51     | 1289083.01                             | данные отсутствуют                        | данные отсутствуют   |
| 1875                           | 734294.75     | 1289083.01                             | данные отсутствуют                        | данные отсутствуют   |
| 1875                           | 734294.75     | 1289083.01                             | данные отсутствуют                        | данные отсутствуют   |
| 1876                           | 734294.75     | 1289085.25                             | данные отсутствуют                        | данные отсутствуют   |
| 1877                           | 734292.51     | 1289085.25                             | данные отсутствуют                        | данные отсутствуют   |
| Государственный регистратор    |               |  | ФГИС ЕГРН                                 |  |
| полное наименование должности  |               |  | подпись                                   |  |
|                                |               |  | инициалы, фамилия                         |  |

М.П.

| Земельный участок              |               |  |   |  |
|--------------------------------|---------------|--|---|--|
| (вид объекта недвижимости)     |               |  |   |  |
| Лист № ____ Раздела <b>4.2</b> |               | Всего листов раздела <b>4.2</b> : ____ |   | Всего разделов: ____   |
| 14.10.2021 № 99/2021/423866825 |               |  |   |  |
| Кадастровый номер:             |               |  | 02:22:000000:232(единое землепользование) |  |
| Номер точки                    | Координаты, м |  | Описание закрепления на местности         | Средняя квадратическая погрешность определения координат характерных точек границы части земельного участка, м |
|                                | X             | Y                                      |   |  |
| 1                              | 2             | 3                                      | 4   | 5  |
| 1878                           | 734327.6      | 1289126.73                             | данные отсутствуют                        | данные отсутствуют   |
| 1879                           | 734329.84     | 1289126.73                             | данные отсутствуют                        | данные отсутствуют   |
| 1879                           | 734329.84     | 1289126.73                             | данные отсутствуют                        | данные отсутствуют   |
| 1880                           | 734329.84     | 1289128.97                             | данные отсутствуют                        | данные отсутствуют   |
| 1881                           | 734327.6      | 1289128.97                             | данные отсутствуют                        | данные отсутствуют   |
| 1882                           | 733900.11     | 1288898.36                             | данные отсутствуют                        | данные отсутствуют   |
| 1883                           | 733902.35     | 1288898.36                             | данные отсутствуют                        | данные отсутствуют   |
| 1883                           | 733902.35     | 1288898.36                             | данные отсутствуют                        | данные отсутствуют   |
| 1884                           | 733902.35     | 1288900.6                              | данные отсутствуют                        | данные отсутствуют   |
| 1885                           | 733900.11     | 1288900.6                              | данные отсутствуют                        | данные отсутствуют   |
| 1886                           | 734202.86     | 1289081.17                             | данные отсутствуют                        | данные отсутствуют   |
| 1890                           | 734191.11     | 1289072.91                             | данные отсутствуют                        | данные отсутствуют   |
| 1891                           | 734200.6      | 1289070.84                             | данные отсутствуют                        | данные отсутствуют   |
| 1891                           | 734200.6      | 1289070.84                             | данные отсутствуют                        | данные отсутствуют   |
| 1892                           | 734335.57     | 1289149.96                             | данные отсутствуют                        | данные отсутствуют   |
| 1892                           | 734335.57     | 1289149.96                             | данные отсутствуют                        | данные отсутствуют   |
| 1893                           | 734334.51     | 1289151.93                             | данные отсутствуют                        | данные отсутствуют   |
| Государственный регистратор    |               |  | ФГИС ЕГРН                                 |  |
| полное наименование должности  |               |  | подпись                                   |  |
|                                |               |  | инициалы, фамилия                         |  |

М.П.

Раздел 4.2

Выписка из Единого государственного реестра недвижимости об объекте недвижимости  
Сведения о частях земельного участка

| Земельный участок              |               |  |   |  |
|--------------------------------|---------------|--|---|--|
| (вид объекта недвижимости)     |               |  |   |  |
| Лист № ____ Раздела <b>4.2</b> |               | Всего листов раздела <b>4.2</b> : ____ |   | Всего разделов: ____   |
| 14.10.2021 № 99/2021/423866825 |               |  |   |  |
| Кадастровый номер:             |               |  | 02:22:000000:232(единое землепользование) |  |
| Номер точки                    | Координаты, м |  | Описание закрепления на местности         | Средняя квадратическая погрешность определения координат характерных точек границы части земельного участка, м |
|                                | X             | Y                                      |   |  |
| 1                              | 2             | 3                                      | 4   | 5  |
| 1894                           | 734332.54     | 1289150.87                             | данные отсутствуют                        | данные отсутствуют   |
| 1895                           | 734333.6      | 1289148.9                              | данные отсутствуют                        | данные отсутствуют   |
| 1896                           | 734513.53     | 1289247.99                             | данные отсутствуют                        | данные отсутствуют   |
| 1897                           | 734511.56     | 1289246.94                             | данные отсутствуют                        | данные отсутствуют   |
| 1898                           | 734512.61     | 1289244.97                             | данные отсутствуют                        | данные отсутствуют   |
| 1899                           | 734514.58     | 1289246.02                             | данные отсутствуют                        | данные отсутствуют   |
| 1899                           | 734514.58     | 1289246.02                             | данные отсутствуют                        | данные отсутствуют   |
| 1900                           | 733839.69     | 1288841.19                             | данные отсутствуют                        | данные отсутствуют   |
| 1901                           | 733841.93     | 1288841.19                             | данные отсутствуют                        | данные отсутствуют   |
| 1901                           | 733841.93     | 1288841.19                             | данные отсутствуют                        | данные отсутствуют   |
| 1902                           | 733841.93     | 1288843.43                             | данные отсутствуют                        | данные отсутствуют   |
| 1903                           | 733839.69     | 1288843.43                             | данные отсутствуют                        | данные отсутствуют   |
| 1904                           | 733692.07     | 1288786.79                             | данные отсутствуют                        | данные отсутствуют   |
| 1905                           | 733694.31     | 1288786.79                             | данные отсутствуют                        | данные отсутствуют   |
| 1905                           | 733694.31     | 1288786.79                             | данные отсутствуют                        | данные отсутствуют   |
| 1906                           | 733694.31     | 1288789.03                             | данные отсутствуют                        | данные отсутствуют   |
| 1907                           | 733692.07     | 1288789.03                             | данные отсутствуют                        | данные отсутствуют   |
| Государственный регистратор    |               |  | ФГИС ЕГРН                                 |  |
| полное наименование должности  |               |  | подпись                                   |  |
|                                |               |  | инициалы, фамилия                         |  |

М.П.

| Земельный участок              |               |                                       |   |  |
|--------------------------------|---------------|---------------------------------------|---|--|
| (вид объекта недвижимости)     |               |                                       |   |  |
| Лист № ____ Раздела <b>4.2</b> |               | Всего листов раздела <b>4.2:</b> ____ |   | Всего разделов: ____   |
| 14.10.2021 № 99/2021/423866825 |               |                                       |   |  |
| Кадастровый номер:             |               |                                       | 02:22:000000:232(единое землепользование) |  |
| Номер точки                    | Координаты, м |                                       | Описание закрепления на местности         | Средняя квадратическая погрешность определения координат характерных точек границы части земельного участка, м |
|                                | X             | Y                                     |   |  |
| 1                              | 2             | 3                                     | 4   | 5  |
| 1908                           | 733610.15     | 1288718.74                            | данные отсутствуют                        | данные отсутствуют   |
| 1909                           | 733612.39     | 1288718.74                            | данные отсутствуют                        | данные отсутствуют   |
| 1909                           | 733612.39     | 1288718.74                            | данные отсутствуют                        | данные отсутствуют   |
| 1910                           | 733612.39     | 1288720.98                            | данные отсутствуют                        | данные отсутствуют   |
| 1911                           | 733610.15     | 1288720.98                            | данные отсутствуют                        | данные отсутствуют   |
| 1916                           | 733476.01     | 1288671.33                            | данные отсутствуют                        | данные отсутствуют   |
| 1917                           | 733478.25     | 1288671.33                            | данные отсутствуют                        | данные отсутствуют   |
| 1917                           | 733478.25     | 1288671.33                            | данные отсутствуют                        | данные отсутствуют   |
| 1918                           | 733478.25     | 1288673.57                            | данные отсутствуют                        | данные отсутствуют   |
| 1919                           | 733476.01     | 1288673.57                            | данные отсутствуют                        | данные отсутствуют   |
| 1920                           | 733268.65     | 1288560.78                            | данные отсутствуют                        | данные отсутствуют   |
| 1921                           | 733270.89     | 1288560.78                            | данные отсутствуют                        | данные отсутствуют   |
| 1921                           | 733270.89     | 1288560.78                            | данные отсутствуют                        | данные отсутствуют   |
| 1922                           | 733270.89     | 1288563.02                            | данные отсутствуют                        | данные отсутствуют   |
| 1923                           | 733268.65     | 1288563.02                            | данные отсутствуют                        | данные отсутствуют   |
| 3122                           | 728650.76     | 1286092.15                            | данные отсутствуют                        | данные отсутствуют   |
| 3123                           | 728650.75     | 1286094.3                             | данные отсутствуют                        | данные отсутствуют   |
| Государственный регистратор    |               |                                       | ФГИС ЕГРН                                 |  |
| полное наименование должности  |               |                                       | подпись                                   |  |
|                                |               |                                       | инициалы, фамилия                         |  |

М.П.

| Земельный участок              |               |                                       |   |  |
|--------------------------------|---------------|---------------------------------------|---|--|
| (вид объекта недвижимости)     |               |                                       |   |  |
| Лист № ____ Раздела <b>4.2</b> |               | Всего листов раздела <b>4.2:</b> ____ |   | Всего разделов: ____   |
| 14.10.2021 № 99/2021/423866825 |               |                                       |   |  |
| Кадастровый номер:             |               |                                       | 02:22:000000:232(единое землепользование) |  |
| Номер точки                    | Координаты, м |                                       | Описание закрепления на местности         | Средняя квадратическая погрешность определения координат характерных точек границы части земельного участка, м |
|                                | X             | Y                                     |   |  |
| 1                              | 2             | 3                                     | 4   | 5  |
| 3124                           | 728652.9      | 1286094.31                            | данные отсутствуют                        | данные отсутствуют   |
| 3125                           | 728652.9      | 1286092.14                            | данные отсутствуют                        | данные отсутствуют   |
| 3125                           | 728652.9      | 1286092.14                            | данные отсутствуют                        | данные отсутствуют   |
| 3134                           | 726892.48     | 1285127.15                            | данные отсутствуют                        | данные отсутствуют   |
| 3135                           | 726892.47     | 1285129.34                            | данные отсутствуют                        | данные отсутствуют   |
| 3136                           | 726894.67     | 1285129.34                            | данные отсутствуют                        | данные отсутствуют   |
| 3138                           | 725889.74     | 1284617.36                            | данные отсутствуют                        | данные отсутствуют   |
| 3139                           | 725889.75     | 1284619.55                            | данные отсутствуют                        | данные отсутствуют   |
| 3140                           | 725891.92     | 1284619.55                            | данные отсутствуют                        | данные отсутствуют   |
| 3141                           | 725891.91     | 1284617.37                            | данные отсутствуют                        | данные отсутствуют   |
| 3141                           | 725891.91     | 1284617.37                            | данные отсутствуют                        | данные отсутствуют   |
| 3142                           | 726103.67     | 1284731.46                            | данные отсутствуют                        | данные отсутствуют   |
| 3143                           | 726103.66     | 1284733.63                            | данные отсутствуют                        | данные отсутствуют   |
| 3144                           | 726105.83     | 1284733.62                            | данные отсутствуют                        | данные отсутствуют   |
| 3145                           | 726105.83     | 1284731.47                            | данные отсутствуют                        | данные отсутствуют   |
| 3145                           | 726105.83     | 1284731.47                            | данные отсутствуют                        | данные отсутствуют   |
| 3174                           | 726281.17     | 1284800.23                            | данные отсутствуют                        | данные отсутствуют   |
| Государственный регистратор    |               |                                       | ФГИС ЕГРН                                 |  |
| полное наименование должности  |               |                                       | подпись                                   |  |
|                                |               |                                       | инициалы, фамилия                         |  |

М.П.

| Земельный участок              |               |                                       |   |  |
|--------------------------------|---------------|---------------------------------------|---|--|
| (вид объекта недвижимости)     |               |                                       |   |  |
| Лист № ____ Раздела <b>4.2</b> |               | Всего листов раздела <b>4.2:</b> ____ |   | Всего разделов: ____   |
| 14.10.2021 № 99/2021/423866825 |               |                                       |   |  |
| Кадастровый номер:             |               |                                       | 02:22:000000:232(единое землепользование) |  |
| Номер точки                    | Координаты, м |                                       | Описание закрепления на местности         | Средняя квадратическая погрешность определения координат характерных точек границы части земельного участка, м |
|                                | X             | Y                                     |   |  |
| 1                              | 2             | 3                                     | 4   | 5  |
| 3175                           | 726281.16     | 1284802.41                            | данные отсутствуют                        | данные отсутствуют   |
| 3176                           | 726283.33     | 1284802.41                            | данные отсутствуют                        | данные отсутствуют   |
| 3182                           | 726318.99     | 1284845.31                            | данные отсутствуют                        | данные отсутствуют   |
| 3182                           | 726318.99     | 1284845.31                            | данные отсутствуют                        | данные отсутствуют   |
| 3183                           | 726316.8      | 1284845.3                             | данные отсутствуют                        | данные отсутствуют   |
| 3184                           | 726316.81     | 1284847.5                             | данные отсутствуют                        | данные отсутствуют   |
| 3190                           | 725618.28     | 1284447.15                            | данные отсутствуют                        | данные отсутствуют   |
| 3191                           | 725618.28     | 1284449.36                            | данные отсутствуют                        | данные отсутствуют   |
| 3192                           | 725620.48     | 1284449.35                            | данные отсутствуют                        | данные отсутствуют   |
| 3193                           | 725620.47     | 1284447.16                            | данные отсутствуют                        | данные отсутствуют   |
| 3193                           | 725620.47     | 1284447.16                            | данные отсутствуют                        | данные отсутствуют   |
| 3218                           | 725396.79     | 1284328.87                            | данные отсутствуют                        | данные отсутствуют   |
| 3219                           | 725396.8      | 1284331.07                            | данные отсутствуют                        | данные отсутствуют   |
| 3220                           | 725398.98     | 1284331.06                            | данные отсутствуют                        | данные отсутствуют   |
| 3221                           | 725398.98     | 1284328.89                            | данные отсутствуют                        | данные отсутствуют   |
| 3221                           | 725398.98     | 1284328.89                            | данные отсутствуют                        | данные отсутствуют   |
| 3234                           | 729034.25     | 1286273.41                            | данные отсутствуют                        | данные отсутствуют   |
| Государственный регистратор    |               |                                       | ФГИС ЕГРН                                 |  |
| полное наименование должности  |               |                                       | подпись                                   |  |
|                                |               |                                       | инициалы, фамилия                         |  |

М.П.

Раздел 4.2

Выписка из Единого государственного реестра недвижимости об объекте недвижимости  
Сведения о частях земельного участка

| Земельный участок              |               |                                       |   |  |
|--------------------------------|---------------|---------------------------------------|---|--|
| (вид объекта недвижимости)     |               |                                       |   |  |
| Лист № ____ Раздела <b>4.2</b> |               | Всего листов раздела <b>4.2:</b> ____ |   | Всего разделов: ____   |
| 14.10.2021 № 99/2021/423866825 |               |                                       |   |  |
| Кадастровый номер:             |               |                                       | 02:22:000000:232(единое землепользование) |  |
| Номер точки                    | Координаты, м |                                       | Описание закрепления на местности         | Средняя квадратическая погрешность определения координат характерных точек границы части земельного участка, м |
|                                | X             | Y                                     |   |  |
| 1                              | 2             | 3                                     | 4   | 5  |
| 3235                           | 729034.25     | 1286275.6                             | данные отсутствуют                        | данные отсутствуют   |
| 3236                           | 729036.45     | 1286275.6                             | данные отсутствуют                        | данные отсутствуют   |
| 3237                           | 729036.44     | 1286273.41                            | данные отсутствуют                        | данные отсутствуют   |
| 3237                           | 729036.44     | 1286273.41                            | данные отсутствуют                        | данные отсутствуют   |
| 3238                           | 726059.43     | 1284682.37                            | данные отсутствуют                        | данные отсутствуют   |
| 3239                           | 726059.44     | 1284684.57                            | данные отсутствуют                        | данные отсутствуют   |
| 3240                           | 726061.64     | 1284684.58                            | данные отсутствуют                        | данные отсутствуют   |
| 3255                           | 728743.78     | 1286117.65                            | данные отсутствуют                        | данные отсутствуют   |
| 3256                           | 728745.95     | 1286117.66                            | данные отсутствуют                        | данные отсутствуют   |
| 3262                           | 726470.27     | 1284900.21                            | данные отсутствуют                        | данные отсутствуют   |
| 3263                           | 726470.27     | 1284902.39                            | данные отсутствуют                        | данные отсутствуют   |
| 3264                           | 726472.43     | 1284902.39                            | данные отсутствуют                        | данные отсутствуют   |
| 3266                           | 725677.22     | 1284503.09                            | данные отсутствуют                        | данные отсутствуют   |
| 3267                           | 725677.21     | 1284505.27                            | данные отсутствуют                        | данные отсутствуют   |
| 3268                           | 725679.38     | 1284505.27                            | данные отсутствуют                        | данные отсутствуют   |
| 3269                           | 725679.38     | 1284503.09                            | данные отсутствуют                        | данные отсутствуют   |
| 3269                           | 725679.38     | 1284503.09                            | данные отсутствуют                        | данные отсутствуют   |
| Государственный регистратор    |               |                                       | ФГИС ЕГРН                                 |  |
| полное наименование должности  |               |                                       | подпись                                   |  |
|                                |               |                                       | инициалы, фамилия                         |  |

М.П.

| Земельный участок              |               |                                       |   |  |
|--------------------------------|---------------|---------------------------------------|---|--|
| (вид объекта недвижимости)     |               |                                       |   |  |
| Лист № ____ Раздела <b>4.2</b> |               | Всего листов раздела <b>4.2:</b> ____ |   | Всего разделов: ____   |
| 14.10.2021 № 99/2021/423866825 |               |                                       |   |  |
| Кадастровый номер:             |               |                                       | 02:22:000000:232(единое землепользование) |  |
| Номер точки                    | Координаты, м |                                       | Описание закрепления на местности         | Средняя квадратическая погрешность определения координат характерных точек границы части земельного участка, м |
|                                | X             | Y                                     |   |  |
| 1                              | 2             | 3                                     | 4   | 5  |
| 3279                           | 728855.83     | 1286177.74                            | данные отсутствуют                        | данные отсутствуют   |
| 3280                           | 728858.01     | 1286177.74                            | данные отсутствуют                        | данные отсутствуют   |
| 3290                           | 726745.09     | 1285074.75                            | данные отсутствуют                        | данные отсутствуют   |
| 3291                           | 726745.1      | 1285076.92                            | данные отсутствуют                        | данные отсутствуют   |
| 3292                           | 726747.28     | 1285076.93                            | данные отсутствуют                        | данные отсутствуют   |
| 3293                           | 726747.27     | 1285074.75                            | данные отсутствуют                        | данные отсутствуют   |
| 3293                           | 726747.27     | 1285074.75                            | данные отсутствуют                        | данные отсутствуют   |
| 3314                           | 728868.43     | 1286208.45                            | данные отсутствуют                        | данные отсутствуют   |
| 3315                           | 728868.43     | 1286210.62                            | данные отсутствуют                        | данные отсутствуют   |
| 3316                           | 728870.59     | 1286210.62                            | данные отсутствуют                        | данные отсутствуют   |
| 3317                           | 728870.59     | 1286208.46                            | данные отсутствуют                        | данные отсутствуют   |
| 3317                           | 728870.59     | 1286208.46                            | данные отсутствуют                        | данные отсутствуют   |
| 3318                           | 729478.41     | 1286510.85                            | данные отсутствуют                        | данные отсутствуют   |
| 3319                           | 729478.4      | 1286513.06                            | данные отсутствуют                        | данные отсутствуют   |
| 3320                           | 729480.62     | 1286513.06                            | данные отсутствуют                        | данные отсутствуют   |
| 3330                           | 726684.67     | 1285015.5                             | данные отсутствуют                        | данные отсутствуют   |
| 3331                           | 726684.67     | 1285017.7                             | данные отсутствуют                        | данные отсутствуют   |
| Государственный регистратор    |               |                                       | ФГИС ЕГРН                                 |  |
| полное наименование должности  |               |                                       | подпись                                   |  |
|                                |               |                                       | инициалы, фамилия                         |  |

М.П.

| Земельный участок              |               |                                       |   |  |
|--------------------------------|---------------|---------------------------------------|---|--|
| (вид объекта недвижимости)     |               |                                       |   |  |
| Лист № ____ Раздела <b>4.2</b> |               | Всего листов раздела <b>4.2:</b> ____ |   | Всего разделов: ____   |
| 14.10.2021 № 99/2021/423866825 |               |                                       |   |  |
| Кадастровый номер:             |               |                                       | 02:22:000000:232(единое землепользование) |  |
| Номер точки                    | Координаты, м |                                       | Описание закрепления на местности         | Средняя квадратическая погрешность определения координат характерных точек границы части земельного участка, м |
|                                | X             | Y                                     |   |  |
| 1                              | 2             | 3                                     | 4   | 5  |
| 3332                           | 726686.86     | 1285017.7                             | данные отсутствуют                        | данные отсутствуют   |
| 3334                           | 729245.64     | 1286386.39                            | данные отсутствуют                        | данные отсутствуют   |
| 3335                           | 729245.64     | 1286388.59                            | данные отсутствуют                        | данные отсутствуют   |
| 3336                           | 729247.84     | 1286388.58                            | данные отсутствуют                        | данные отсутствуют   |
| 3337                           | 729247.83     | 1286386.4                             | данные отсутствуют                        | данные отсутствуют   |
| 3337                           | 729247.83     | 1286386.4                             | данные отсутствуют                        | данные отсутствуют   |
| 3342                           | 725462.52     | 1284388.37                            | данные отсутствуют                        | данные отсутствуют   |
| 3343                           | 725462.53     | 1284390.55                            | данные отсутствуют                        | данные отсутствуют   |
| 3344                           | 725464.69     | 1284390.55                            | данные отсутствуют                        | данные отсутствуют   |
| 3345                           | 725464.69     | 1284388.38                            | данные отсутствуют                        | данные отсутствуют   |
| 3345                           | 725464.69     | 1284388.38                            | данные отсутствуют                        | данные отсутствуют   |
| 3346                           | 725839.4      | 1284565.09                            | данные отсутствуют                        | данные отсутствуют   |
| 3347                           | 725839.4      | 1284567.29                            | данные отсутствуют                        | данные отсутствуют   |
| 3348                           | 725841.6      | 1284567.29                            | данные отсутствуют                        | данные отсутствуют   |
| 3349                           | 725841.59     | 1284565.1                             | данные отсутствуют                        | данные отсутствуют   |
| 3349                           | 725841.59     | 1284565.1                             | данные отсутствуют                        | данные отсутствуют   |
| 3350                           | 726531.87     | 1284959.09                            | данные отсутствуют                        | данные отсутствуют   |
| Государственный регистратор    |               |                                       | ФГИС ЕГРН                                 |  |
| полное наименование должности  |               |                                       | подпись                                   |  |
|                                |               |                                       | инициалы, фамилия                         |  |

М.П.

| Земельный участок              |               |  |   |  |
|--------------------------------|---------------|--|---|--|
| (вид объекта недвижимости)     |               |  |   |  |
| Лист № ____ Раздела <b>4.2</b> |               | Всего листов раздела <b>4.2</b> : ____ |   | Всего разделов: ____   |
| 14.10.2021 № 99/2021/423866825 |               |  |   |  |
| Кадастровый номер:             |               |  | 02:22:000000:232(единое землепользование) |  |
| Номер точки                    | Координаты, м |  | Описание закрепления на местности         | Средняя квадратическая погрешность определения координат характерных точек границы части земельного участка, м |
|                                | X             | Y                                      |   |  |
| 1                              | 2             | 3                                      | 4   | 5  |
| 3351                           | 726531.87     | 1284961.25                             | данные отсутствуют                        | данные отсутствуют   |
| 3352                           | 726534.04     | 1284961.25                             | данные отсутствуют                        | данные отсутствуют   |
| 3353                           | 726534.04     | 1284959.09                             | данные отсутствуют                        | данные отсутствуют   |
| 3353                           | 726534.04     | 1284959.09                             | данные отсутствуют                        | данные отсутствуют   |
| 3466                           | 726947.45     | 1285181.19                             | данные отсутствуют                        | данные отсутствуют   |
| 3466                           | 726947.45     | 1285181.19                             | данные отсутствуют                        | данные отсутствуют   |
| 3467                           | 726945.12     | 1285181.27                             | данные отсутствуют                        | данные отсутствуют   |
| 3468                           | 726945.21     | 1285183.43                             | данные отсутствуют                        | данные отсутствуют   |
| 3469                           | 726947.45     | 1285183.43                             | данные отсутствуют                        | данные отсутствуют   |
| 3471                           | 725223.29     | 1284238.62                             | данные отсутствуют                        | данные отсутствуют   |
| 3478                           | 725249.09     | 1284274.69                             | данные отсутствуют                        | данные отсутствуют   |
| 3479                           | 725247.51     | 1284278.65                             | данные отсутствуют                        | данные отсутствуют   |
| 3480                           | 725248.83     | 1284279.13                             | данные отсутствуют                        | данные отсутствуют   |
| 3481                           | 725250.39     | 1284275.2                              | данные отсутствуют                        | данные отсутствуют   |
| 3481                           | 725250.39     | 1284275.2                              | данные отсутствуют                        | данные отсутствуют   |
| 3483                           | 727123.29     | 1285252.1                              | данные отсутствуют                        | данные отсутствуют   |
| 3484                           | 727125.53     | 1285252.1                              | данные отсутствуют                        | данные отсутствуют   |
| Государственный регистратор    |               |  | ФГИС ЕГРН                                 |  |
| полное наименование должности  |               |  | подпись                                   |  |
|                                |               |  | инициалы, фамилия                         |  |

М.П.

Раздел 4.2

Выписка из Единого государственного реестра недвижимости об объекте недвижимости  
Сведения о частях земельного участка

| Земельный участок              |               |  |   |  |
|--------------------------------|---------------|--|---|--|
| (вид объекта недвижимости)     |               |  |   |  |
| Лист № ____ Раздела <b>4.2</b> |               | Всего листов раздела <b>4.2</b> : ____ |   | Всего разделов: ____   |
| 14.10.2021 № 99/2021/423866825 |               |  |   |  |
| Кадастровый номер:             |               |  | 02:22:000000:232(единое землепользование) |  |
| Номер точки                    | Координаты, м |  | Описание закрепления на местности         | Средняя квадратическая погрешность определения координат характерных точек границы части земельного участка, м |
|                                | X             | Y                                      |   |  |
| 1                              | 2             | 3                                      | 4   | 5  |
| 3494                           | 727159.64     | 1285295.14                             | данные отсутствуют                        | данные отсутствуют   |
| 3495                           | 727159.64     | 1285297.38                             | данные отсутствуют                        | данные отсутствуют   |
| 3496                           | 727161.88     | 1285297.38                             | данные отсутствуют                        | данные отсутствуют   |
| 3497                           | 727161.88     | 1285295.14                             | данные отсутствуют                        | данные отсутствуют   |
| 3497                           | 727161.88     | 1285295.14                             | данные отсутствуют                        | данные отсутствуют   |
| 3506                           | 725048.36     | 1284167.58                             | данные отсутствуют                        | данные отсутствуют   |
| 3507                           | 725048.36     | 1284169.82                             | данные отсутствуют                        | данные отсутствуют   |
| 3508                           | 725050.6      | 1284169.82                             | данные отсутствуют                        | данные отсутствуют   |
| 3509                           | 725050.6      | 1284167.58                             | данные отсутствуют                        | данные отсутствуют   |
| 3509                           | 725050.6      | 1284167.58                             | данные отсутствуют                        | данные отсутствуют   |
| 3510                           | 725082.78     | 1284161.22                             | данные отсутствуют                        | данные отсутствуют   |
| 3511                           | 725082.78     | 1284163.46                             | данные отсутствуют                        | данные отсутствуют   |
| 3512                           | 725085.02     | 1284163.46                             | данные отсутствуют                        | данные отсутствуют   |
| 3530                           | 730706.95     | 1287167.11                             | данные отсутствуют                        | данные отсутствуют   |
| 3531                           | 730706.96     | 1287169.29                             | данные отсутствуют                        | данные отсутствуют   |
| 3532                           | 730709.13     | 1287169.29                             | данные отсутствуют                        | данные отсутствуют   |
| 3534                           | 735179.64     | 1289603.94                             | данные отсутствуют                        | данные отсутствуют   |
| Государственный регистратор    |               |  | ФГИС ЕГРН                                 |  |
| полное наименование должности  |               |  | подпись                                   |  |
|                                |               |  | инициалы, фамилия                         |  |

М.П.



| Земельный участок              |               |  |   |  |
|--------------------------------|---------------|--|---|--|
| (вид объекта недвижимости)     |               |  |   |  |
| Лист № ____ Раздела <b>4.2</b> |               | Всего листов раздела <b>4.2</b> : ____ |   | Всего разделов: ____   |
| 14.10.2021 № 99/2021/423866825 |               |  |   |  |
| Кадастровый номер:             |               |  | 02:22:000000:232(единое землепользование) |  |
| Номер точки                    | Координаты, м |  | Описание закрепления на местности         | Средняя квадратическая погрешность определения координат характерных точек границы части земельного участка, м |
|                                | X             | Y                                      |   |  |
| 1                              | 2             | 3                                      | 4   | 5  |
| 3535                           | 735180.67     | 1289602.01                             | данные отсутствуют                        | данные отсутствуют   |
| 3535                           | 735180.67     | 1289602.01                             | данные отсутствуют                        | данные отсутствуют   |
| 3536                           | 735178.75     | 1289600.97                             | данные отсутствуют                        | данные отсутствуют   |
| 3537                           | 735177.72     | 1289602.9                              | данные отсутствуют                        | данные отсутствуют   |
| 3538                           | 731618.76     | 1287678.4                              | данные отсутствуют                        | данные отсутствуют   |
| 3539                           | 731618.76     | 1287680.57                             | данные отсутствуют                        | данные отсутствуют   |
| 3540                           | 731620.93     | 1287680.57                             | данные отсутствуют                        | данные отсутствуют   |
| 3541                           | 731620.92     | 1287678.39                             | данные отсутствуют                        | данные отсутствуют   |
| 3541                           | 731620.92     | 1287678.39                             | данные отсутствуют                        | данные отсутствуют   |
| 3542                           | 730741.3      | 1287210.8                              | данные отсутствуют                        | данные отсутствуют   |
| 3543                           | 730741.3      | 1287212.98                             | данные отсутствуют                        | данные отсутствуют   |
| 3544                           | 730743.48     | 1287212.99                             | данные отсутствуют                        | данные отсутствуют   |
| 3545                           | 730743.48     | 1287210.8                              | данные отсутствуют                        | данные отсутствуют   |
| 3545                           | 730743.48     | 1287210.8                              | данные отсутствуют                        | данные отсутствуют   |
| 3546                           | 732610.79     | 1288183.85                             | данные отсутствуют                        | данные отсутствуют   |
| 3547                           | 732610.79     | 1288186.09                             | данные отсутствуют                        | данные отсутствуют   |
| 3548                           | 732613.03     | 1288186.09                             | данные отсутствуют                        | данные отсутствуют   |
| Государственный регистратор    |               |  | ФГИС ЕГРН                                 |  |
| полное наименование должности  |               |  | подпись                                   |  |
|                                |               |  | инициалы, фамилия                         |  |

М.П.

| Земельный участок              |               |  |   |  |
|--------------------------------|---------------|--|---|--|
| (вид объекта недвижимости)     |               |  |   |  |
| Лист № ____ Раздела <b>4.2</b> |               | Всего листов раздела <b>4.2</b> : ____ |   | Всего разделов: ____   |
| 14.10.2021 № 99/2021/423866825 |               |  |   |  |
| Кадастровый номер:             |               |  | 02:22:000000:232(единое землепользование) |  |
| Номер точки                    | Координаты, м |  | Описание закрепления на местности         | Средняя квадратическая погрешность определения координат характерных точек границы части земельного участка, м |
|                                | X             | Y                                      |   |  |
| 1                              | 2             | 3                                      | 4   | 5  |
| 3549                           | 732613.03     | 1288183.85                             | данные отсутствуют                        | данные отсутствуют   |
| 3549                           | 732613.03     | 1288183.85                             | данные отсутствуют                        | данные отсутствуют   |
| 3550                           | 732874.74     | 1288325.45                             | данные отсутствуют                        | данные отсутствуют   |
| 3551                           | 732874.74     | 1288327.69                             | данные отсутствуют                        | данные отсутствуют   |
| 3552                           | 732876.98     | 1288327.69                             | данные отсутствуют                        | данные отсутствуют   |
| 3553                           | 732876.98     | 1288325.45                             | данные отсутствуют                        | данные отсутствуют   |
| 3553                           | 732876.98     | 1288325.45                             | данные отсутствуют                        | данные отсутствуют   |
| 3554                           | 729084.83     | 1286324.55                             | данные отсутствуют                        | данные отсутствуют   |
| 3555                           | 729084.82     | 1286326.71                             | данные отсутствуют                        | данные отсутствуют   |
| 3556                           | 729086.99     | 1286326.71                             | данные отсутствуют                        | данные отсутствуют   |
| 3557                           | 729086.97     | 1286324.55                             | данные отсутствуют                        | данные отсутствуют   |
| 3557                           | 729086.97     | 1286324.55                             | данные отсутствуют                        | данные отсутствуют   |
| 3558                           | 732450.27     | 1288123.05                             | данные отсутствуют                        | данные отсутствуют   |
| 3559                           | 732450.27     | 1288125.29                             | данные отсутствуют                        | данные отсутствуют   |
| 3560                           | 732452.51     | 1288125.29                             | данные отсутствуют                        | данные отсутствуют   |
| 3561                           | 732452.51     | 1288123.05                             | данные отсутствуют                        | данные отсутствуют   |
| 3561                           | 732452.51     | 1288123.05                             | данные отсутствуют                        | данные отсутствуют   |
| Государственный регистратор    |               |  | ФГИС ЕГРН                                 |  |
| полное наименование должности  |               |  | подпись                                   |  |
|                                |               |  | инициалы, фамилия                         |  |

М.П.

| Земельный участок              |               |  |   |  |
|--------------------------------|---------------|--|---|--|
| (вид объекта недвижимости)     |               |  |   |  |
| Лист № ____ Раздела <b>4.2</b> |               | Всего листов раздела <b>4.2</b> : ____ |   | Всего разделов: ____   |
| 14.10.2021 № 99/2021/423866825 |               |  |   |  |
| Кадастровый номер:             |               |  | 02:22:000000:232(единое землепользование) |  |
| Номер точки                    | Координаты, м |  | Описание закрепления на местности         | Средняя квадратическая погрешность определения координат характерных точек границы части земельного участка, м |
|                                | X             | Y                                      |   |  |
| 1                              | 2             | 3                                      | 4   | 5  |
| 3562                           | 734744.23     | 1289349.1                              | данные отсутствуют                        | данные отсутствуют   |
| 3563                           | 734744.23     | 1289351.27                             | данные отсутствуют                        | данные отсутствуют   |
| 3564                           | 734746.39     | 1289351.26                             | данные отсутствуют                        | данные отсутствуют   |
| 3565                           | 734746.39     | 1289349.1                              | данные отсутствуют                        | данные отсутствуют   |
| 3565                           | 734746.39     | 1289349.1                              | данные отсутствуют                        | данные отсутствуют   |
| 3566                           | 733134.01     | 1288464.03                             | данные отсутствуют                        | данные отсутствуют   |
| 3567                           | 733134.01     | 1288466.2                              | данные отсутствуют                        | данные отсутствуют   |
| 3568                           | 733136.17     | 1288466.19                             | данные отсутствуют                        | данные отсутствуют   |
| 3569                           | 733136.16     | 1288464.04                             | данные отсутствуют                        | данные отсутствуют   |
| 3569                           | 733136.16     | 1288464.04                             | данные отсутствуют                        | данные отсутствуют   |
| 3570                           | 732017.42     | 1287892.29                             | данные отсутствуют                        | данные отсутствуют   |
| 3571                           | 732017.43     | 1287894.42                             | данные отсутствуют                        | данные отсутствуют   |
| 3572                           | 732019.58     | 1287894.42                             | данные отсутствуют                        | данные отсутствуют   |
| 3573                           | 732019.58     | 1287892.29                             | данные отсутствуют                        | данные отсутствуют   |
| 3573                           | 732019.58     | 1287892.29                             | данные отсутствуют                        | данные отсутствуют   |
| 3574                           | 734693.2      | 1289296.97                             | данные отсутствуют                        | данные отсутствуют   |
| 3575                           | 734693.2      | 1289299.21                             | данные отсутствуют                        | данные отсутствуют   |
| Государственный регистратор    |               |  | ФГИС ЕГРН                                 |  |
| полное наименование должности  |               |  | подпись                                   |  |
|                                |               |  | инициалы, фамилия                         |  |

М.П.

| Земельный участок              |               |  |   |  |
|--------------------------------|---------------|--|---|--|
| (вид объекта недвижимости)     |               |  |   |  |
| Лист № ____ Раздела <b>4.2</b> |               | Всего листов раздела <b>4.2</b> : ____ |   | Всего разделов: ____   |
| 14.10.2021 № 99/2021/423866825 |               |  |   |  |
| Кадастровый номер:             |               |  | 02:22:000000:232(единое землепользование) |  |
| Номер точки                    | Координаты, м |  | Описание закрепления на местности         | Средняя квадратическая погрешность определения координат характерных точек границы части земельного участка, м |
|                                | X             | Y                                      |   |  |
| 1                              | 2             | 3                                      | 4   | 5  |
| 3576                           | 734695.44     | 1289299.21                             | данные отсутствуют                        | данные отсутствуют   |
| 3586                           | 731249.58     | 1287457.21                             | данные отсутствуют                        | данные отсутствуют   |
| 3587                           | 731249.58     | 1287459.42                             | данные отсутствуют                        | данные отсутствуют   |
| 3588                           | 731251.77     | 1287459.4                              | данные отсутствуют                        | данные отсутствуют   |
| 3590                           | 732435.5      | 1288090.01                             | данные отсутствуют                        | данные отсутствуют   |
| 3591                           | 732435.5      | 1288092.25                             | данные отсутствуют                        | данные отсутствуют   |
| 3592                           | 732437.74     | 1288092.25                             | данные отсутствуют                        | данные отсутствуют   |
| 3593                           | 732437.74     | 1288090.01                             | данные отсутствуют                        | данные отсутствуют   |
| 3593                           | 732437.74     | 1288090.01                             | данные отсутствуют                        | данные отсутствуют   |
| 3594                           | 732664.81     | 1288238.37                             | данные отсутствуют                        | данные отсутствуют   |
| 3595                           | 732664.81     | 1288240.61                             | данные отсутствуют                        | данные отсутствуют   |
| 3596                           | 732667.05     | 1288240.61                             | данные отсутствуют                        | данные отсутствуют   |
| 3597                           | 732667.05     | 1288238.37                             | данные отсутствуют                        | данные отсутствуют   |
| 3597                           | 732667.05     | 1288238.37                             | данные отсутствуют                        | данные отсутствуют   |
| 3602                           | 731991.58     | 1287852.8                              | данные отсутствуют                        | данные отсутствуют   |
| 3603                           | 731991.57     | 1287855.01                             | данные отсутствуют                        | данные отсутствуют   |
| 3604                           | 731993.79     | 1287855.01                             | данные отсутствуют                        | данные отсутствуют   |
| Государственный регистратор    |               |  | ФГИС ЕГРН                                 |  |
| полное наименование должности  |               |  | подпись                                   |  |
|                                |               |  | инициалы, фамилия                         |  |

М.П.

| Земельный участок              |               |                                       |   |  |
|--------------------------------|---------------|---------------------------------------|---|--|
| (вид объекта недвижимости)     |               |                                       |   |  |
| Лист № ____ Раздела <b>4.2</b> |               | Всего листов раздела <b>4.2:</b> ____ |   | Всего разделов: ____   |
| 14.10.2021 № 99/2021/423866825 |               |                                       |   |  |
| Кадастровый номер:             |               |                                       | 02:22:000000:232(единое землепользование) |  |
| Номер точки                    | Координаты, м |                                       | Описание закрепления на местности         | Средняя квадратическая погрешность определения координат характерных точек границы части земельного участка, м |
|                                | X             | Y                                     |   |  |
| 1                              | 2             | 3                                     | 4   | 5  |
| 3606                           | 732875.53     | 1288349.42                            | данные отсутствуют                        | данные отсутствуют   |
| 3607                           | 732875.53     | 1288351.59                            | данные отсутствуют                        | данные отсутствуют   |
| 3608                           | 732877.7      | 1288351.6                             | данные отсутствуют                        | данные отсутствуют   |
| 3609                           | 732877.7      | 1288349.43                            | данные отсутствуют                        | данные отсутствуют   |
| 3609                           | 732877.7      | 1288349.43                            | данные отсутствуют                        | данные отсутствуют   |
| 3614                           | 732214.7      | 1287972.24                            | данные отсутствуют                        | данные отсутствуют   |
| 3615                           | 732214.69     | 1287974.43                            | данные отсутствуют                        | данные отсутствуют   |
| 3616                           | 732216.88     | 1287974.42                            | данные отсутствуют                        | данные отсутствуют   |
| 3618                           | 734690.25     | 1289342.33                            | данные отсутствуют                        | данные отсутствуют   |
| 3619                           | 734691.31     | 1289340.36                            | данные отсутствуют                        | данные отсутствуют   |
| 3619                           | 734691.31     | 1289340.36                            | данные отсутствуют                        | данные отсутствуют   |
| 3620                           | 734689.33     | 1289339.31                            | данные отсутствуют                        | данные отсутствуют   |
| 3621                           | 734688.28     | 1289341.28                            | данные отсутствуют                        | данные отсутствуют   |
| 3622                           | 734967.78     | 1289490.44                            | данные отсутствуют                        | данные отсутствуют   |
| 3623                           | 734968.8      | 1289488.55                            | данные отсутствуют                        | данные отсутствуют   |
| 3623                           | 734968.8      | 1289488.55                            | данные отсутствуют                        | данные отсутствуют   |
| 3624                           | 734966.91     | 1289487.54                            | данные отсутствуют                        | данные отсутствуют   |
| Государственный регистратор    |               |                                       | ФГИС ЕГРН                                 |  |
| полное наименование должности  |               |                                       | подпись                                   |  |
|                                |               |                                       | инициалы, фамилия                         |  |

М.П.

| Земельный участок              |               |                                       |   |  |
|--------------------------------|---------------|---------------------------------------|---|--|
| (вид объекта недвижимости)     |               |                                       |   |  |
| Лист № ____ Раздела <b>4.2</b> |               | Всего листов раздела <b>4.2:</b> ____ |   | Всего разделов: ____   |
| 14.10.2021 № 99/2021/423866825 |               |                                       |   |  |
| Кадастровый номер:             |               |                                       | 02:22:000000:232(единое землепользование) |  |
| Номер точки                    | Координаты, м |                                       | Описание закрепления на местности         | Средняя квадратическая погрешность определения координат характерных точек границы части земельного участка, м |
|                                | X             | Y                                     |   |  |
| 1                              | 2             | 3                                     | 4   | 5  |
| 3625                           | 734965.9      | 1289489.43                            | данные отсутствуют                        | данные отсутствуют   |
| 3626                           | 731466.87     | 1287573.32                            | данные отсутствуют                        | данные отсутствуют   |
| 3627                           | 731466.87     | 1287575.51                            | данные отсутствуют                        | данные отсутствуют   |
| 3628                           | 731469.05     | 1287575.5                             | данные отсутствуют                        | данные отсутствуют   |
| 3629                           | 731469.04     | 1287573.32                            | данные отсутствуют                        | данные отсутствуют   |
| 3629                           | 731469.04     | 1287573.32                            | данные отсутствуют                        | данные отсутствуют   |
| 3630                           | 735381.71     | 1289689.31                            | данные отсутствуют                        | данные отсутствуют   |
| 3631                           | 735381.72     | 1289691.49                            | данные отсутствуют                        | данные отсутствуют   |
| 3632                           | 735383.89     | 1289691.49                            | данные отсутствуют                        | данные отсутствуют   |
| 3633                           | 735383.89     | 1289689.31                            | данные отсутствуют                        | данные отсутствуют   |
| 3633                           | 735383.89     | 1289689.31                            | данные отсутствуют                        | данные отсутствуют   |
| 3634                           | 730485.65     | 1287049.01                            | данные отсутствуют                        | данные отсутствуют   |
| 3635                           | 730485.65     | 1287051.21                            | данные отсутствуют                        | данные отсутствуют   |
| 3636                           | 730487.84     | 1287051.21                            | данные отсутствуют                        | данные отсутствуют   |
| 3639                           | 734933.19     | 1289427.01                            | данные отсутствуют                        | данные отсутствуют   |
| 3642                           | 731091.02     | 1287372.44                            | данные отсутствуют                        | данные отсутствуют   |
| 3643                           | 731091.02     | 1287374.65                            | данные отсутствуют                        | данные отсутствуют   |
| Государственный регистратор    |               |                                       | ФГИС ЕГРН                                 |  |
| полное наименование должности  |               |                                       | подпись                                   |  |
|                                |               |                                       | инициалы, фамилия                         |  |

М.П.

| Земельный участок              |               |  |   |  |
|--------------------------------|---------------|--|---|--|
| (вид объекта недвижимости)     |               |  |   |  |
| Лист № ____ Раздела <b>4.2</b> |               | Всего листов раздела <b>4.2</b> : ____ |   | Всего разделов: ____   |
| 14.10.2021 № 99/2021/423866825 |               |  |   |  |
| Кадастровый номер:             |               |  | 02:22:000000:232(единое землепользование) |  |
| Номер точки                    | Координаты, м |  | Описание закрепления на местности         | Средняя квадратическая погрешность определения координат характерных точек границы части земельного участка, м |
|                                | X             | Y                                      |   |  |
| 1                              | 2             | 3                                      | 4   | 5  |
| 3644                           | 731093.23     | 1287374.66                             | данные отсутствуют                        | данные отсутствуют   |
| 3650                           | 732234.12     | 1288007.88                             | данные отсутствуют                        | данные отсутствуют   |
| 3651                           | 732234.12     | 1288010.07                             | данные отсутствуют                        | данные отсутствуют   |
| 3652                           | 732236.3      | 1288010.07                             | данные отсутствуют                        | данные отсутствуют   |
| 3653                           | 732236.31     | 1288007.88                             | данные отсутствуют                        | данные отсутствуют   |
| 3653                           | 732236.31     | 1288007.88                             | данные отсутствуют                        | данные отсутствуют   |
| 3654                           | 731369.13     | 1287521.21                             | данные отсутствуют                        | данные отсутствуют   |
| 3655                           | 731369.13     | 1287523.41                             | данные отсутствуют                        | данные отсутствуют   |
| 3656                           | 731371.32     | 1287523.4                              | данные отсутствуют                        | данные отсутствуют   |
| 3657                           | 731371.32     | 1287521.22                             | данные отсутствуют                        | данные отсутствуют   |
| 3657                           | 731371.32     | 1287521.22                             | данные отсутствуют                        | данные отсутствуют   |
| 3658                           | 731403.3      | 1287563.46                             | данные отсутствуют                        | данные отсутствуют   |
| 3659                           | 731403.31     | 1287565.64                             | данные отсутствуют                        | данные отсутствуют   |
| 3660                           | 731405.48     | 1287565.64                             | данные отсутствуют                        | данные отсутствуют   |
| 3661                           | 731405.48     | 1287563.47                             | данные отсутствуют                        | данные отсутствуют   |
| 3661                           | 731405.48     | 1287563.47                             | данные отсутствуют                        | данные отсутствуют   |
| 3666                           | 735172.34     | 1289552.64                             | данные отсутствуют                        | данные отсутствуют   |
| Государственный регистратор    |               |  | ФГИС ЕГРН                                 |  |
| полное наименование должности  |               |  | подпись                                   |  |
|                                |               |  | инициалы, фамилия                         |  |

М.П.

Раздел 4.2

Выписка из Единого государственного реестра недвижимости об объекте недвижимости  
Сведения о частях земельного участка

| Земельный участок              |               |  |   |  |
|--------------------------------|---------------|--|---|--|
| (вид объекта недвижимости)     |               |  |   |  |
| Лист № ____ Раздела <b>4.2</b> |               | Всего листов раздела <b>4.2</b> : ____ |   | Всего разделов: ____   |
| 14.10.2021 № 99/2021/423866825 |               |  |   |  |
| Кадастровый номер:             |               |  | 02:22:000000:232(единое землепользование) |  |
| Номер точки                    | Координаты, м |  | Описание закрепления на местности         | Средняя квадратическая погрешность определения координат характерных точек границы части земельного участка, м |
|                                | X             | Y                                      |   |  |
| 1                              | 2             | 3                                      | 4   | 5  |
| 3667                           | 735172.34     | 1289554.84                             | данные отсутствуют                        | данные отсутствуют   |
| 3668                           | 735174.53     | 1289554.83                             | данные отсутствуют                        | данные отсутствуют   |
| 3670                           | 729508.01     | 1286550.86                             | данные отсутствуют                        | данные отсутствуют   |
| 3672                           | 729510.18     | 1286553.04                             | данные отсутствуют                        | данные отсутствуют   |
| 3673                           | 729510.17     | 1286550.86                             | данные отсутствуют                        | данные отсутствуют   |
| 3673                           | 729510.17     | 1286550.86                             | данные отсутствуют                        | данные отсутствуют   |
| 3674                           | 734956.7      | 1289462.7                              | данные отсутствуют                        | данные отсутствуют   |
| 3675                           | 734956.7      | 1289464.88                             | данные отсутствуют                        | данные отсутствуют   |
| 3676                           | 734958.87     | 1289464.87                             | данные отсутствуют                        | данные отсутствуют   |
| 3677                           | 734958.87     | 1289462.71                             | данные отсутствуют                        | данные отсутствуют   |
| 3677                           | 734958.87     | 1289462.71                             | данные отсутствуют                        | данные отсутствуют   |
| 3678                           | 730518.93     | 1287091.29                             | данные отсутствуют                        | данные отсутствуют   |
| 3679                           | 730518.93     | 1287093.45                             | данные отсутствуют                        | данные отсутствуют   |
| 3680                           | 730521.1      | 1287093.45                             | данные отсутствуют                        | данные отсутствуют   |
| 3681                           | 730521.09     | 1287091.29                             | данные отсутствуют                        | данные отсутствуют   |
| 3681                           | 730521.09     | 1287091.29                             | данные отсутствуют                        | данные отсутствуют   |
| 3682                           | 734763.88     | 1289381.61                             | данные отсутствуют                        | данные отсутствуют   |
| Государственный регистратор    |               |  | ФГИС ЕГРН                                 |  |
| полное наименование должности  |               |  | подпись                                   |  |
|                                |               |  | инициалы, фамилия                         |  |

М.П.

| Земельный участок              |               |  |   |  |
|--------------------------------|---------------|--|---|--|
| (вид объекта недвижимости)     |               |  |   |  |
| Лист № ____ Раздела <b>4.2</b> |               | Всего листов раздела <b>4.2</b> : ____ |   | Всего разделов: ____   |
| 14.10.2021 № 99/2021/423866825 |               |  |   |  |
| Кадастровый номер:             |               |  | 02:22:000000:232(единое землепользование) |  |
| Номер точки                    | Координаты, м |  | Описание закрепления на местности         | Средняя квадратическая погрешность определения координат характерных точек границы части земельного участка, м |
|                                | X             | Y                                      |   |  |
| 1                              | 2             | 3                                      | 4   | 5  |
| 3683                           | 734764.9      | 1289379.71                             | данные отсутствуют                        | данные отсутствуют   |
| 3683                           | 734764.9      | 1289379.71                             | данные отсутствуют                        | данные отсутствуют   |
| 3686                           | 735163.29     | 1289573.32                             | данные отсутствуют                        | данные отсутствуют   |
| 3687                           | 735163.28     | 1289575.51                             | данные отсутствуют                        | данные отсутствуют   |
| 3688                           | 735165.48     | 1289575.51                             | данные отсутствуют                        | данные отсутствуют   |
| 3689                           | 735165.47     | 1289573.32                             | данные отсутствуют                        | данные отсутствуют   |
| 3689                           | 735165.47     | 1289573.32                             | данные отсутствуют                        | данные отсутствуют   |
| 3694                           | 731496.74     | 1287612.93                             | данные отсутствуют                        | данные отсутствуют   |
| 3695                           | 731496.75     | 1287615.1                              | данные отсутствуют                        | данные отсутствуют   |
| 3696                           | 731498.91     | 1287615.1                              | данные отсутствуют                        | данные отсутствуют   |
| 3697                           | 731498.9      | 1287612.93                             | данные отсутствуют                        | данные отсутствуют   |
| 3697                           | 731498.9      | 1287612.93                             | данные отсутствуют                        | данные отсутствуют   |
| 3698                           | 729306.18     | 1286442.53                             | данные отсутствуют                        | данные отсутствуют   |
| 3699                           | 729306.18     | 1286444.7                              | данные отсутствуют                        | данные отсутствуют   |
| 3700                           | 729308.34     | 1286444.7                              | данные отсутствуют                        | данные отсутствуют   |
| 3701                           | 729308.34     | 1286442.55                             | данные отсутствуют                        | данные отсутствуют   |
| 3701                           | 729308.34     | 1286442.55                             | данные отсутствуют                        | данные отсутствуют   |
| Государственный регистратор    |               |  | ФГИС ЕГРН                                 |  |
| полное наименование должности  |               |  | подпись                                   |  |
|                                |               |  | инициалы, фамилия                         |  |

М.П.

| Земельный участок              |               |  |   |  |
|--------------------------------|---------------|--|---|--|
| (вид объекта недвижимости)     |               |  |   |  |
| Лист № ____ Раздела <b>4.2</b> |               | Всего листов раздела <b>4.2</b> : ____ |   | Всего разделов: ____   |
| 14.10.2021 № 99/2021/423866825 |               |  |   |  |
| Кадастровый номер:             |               |  | 02:22:000000:232(единое землепользование) |  |
| Номер точки                    | Координаты, м |  | Описание закрепления на местности         | Средняя квадратическая погрешность определения координат характерных точек границы части земельного участка, м |
|                                | X             | Y                                      |   |  |
| 1                              | 2             | 3                                      | 4   | 5  |
| 3702                           | 735377.7      | 1289710.02                             | данные отсутствуют                        | данные отсутствуют   |
| 3703                           | 735378.72     | 1289708.12                             | данные отсутствуют                        | данные отсутствуют   |
| 3703                           | 735378.72     | 1289708.12                             | данные отсутствуют                        | данные отсутствуют   |
| 3704                           | 735376.83     | 1289707.1                              | данные отсутствуют                        | данные отсутствуют   |
| 3705                           | 735375.83     | 1289708.98                             | данные отсутствуют                        | данные отсутствуют   |
| 3706                           | 730901.34     | 1287271.27                             | данные отсутствуют                        | данные отсутствуют   |
| 3707                           | 730901.34     | 1287273.47                             | данные отсутствуют                        | данные отсутствуют   |
| 3708                           | 730903.53     | 1287273.47                             | данные отсутствуют                        | данные отсутствуют   |
| 3710                           | 731182.82     | 1287446.57                             | данные отсутствуют                        | данные отсутствуют   |
| 3711                           | 731182.82     | 1287448.74                             | данные отсутствуют                        | данные отсутствуют   |
| 3712                           | 731184.98     | 1287448.74                             | данные отсутствуют                        | данные отсутствуют   |
| 3713                           | 731184.99     | 1287446.57                             | данные отсутствуют                        | данные отсутствуют   |
| 3713                           | 731184.99     | 1287446.57                             | данные отсутствуют                        | данные отсутствуют   |
| 3714                           | 735598.2      | 1289805.67                             | данные отсутствуют                        | данные отсутствуют   |
| 3715                           | 735598.19     | 1289807.84                             | данные отсутствуют                        | данные отсутствуют   |
| 3716                           | 735600.37     | 1289807.84                             | данные отсутствуют                        | данные отсутствуют   |
| 3717                           | 735600.37     | 1289805.66                             | данные отсутствуют                        | данные отсутствуют   |
| Государственный регистратор    |               |  | ФГИС ЕГРН                                 |  |
| полное наименование должности  |               |  | подпись                                   |  |
|                                |               |  | инициалы, фамилия                         |  |

М.П.

| Земельный участок              |               |  |   |  |
|--------------------------------|---------------|--|---|--|
| (вид объекта недвижимости)     |               |  |   |  |
| Лист № ____ Раздела <b>4.2</b> |               | Всего листов раздела <b>4.2</b> : ____ |   | Всего разделов: ____   |
| 14.10.2021 № 99/2021/423866825 |               |  |   |  |
| Кадастровый номер:             |               |  | 02:22:000000:232(единое землепользование) |  |
| Номер точки                    | Координаты, м |  | Описание закрепления на местности         | Средняя квадратическая погрешность определения координат характерных точек границы части земельного участка, м |
|                                | X             | Y                                      |   |  |
| 1                              | 2             | 3                                      | 4   | 5  |
| 3717                           | 735600.37     | 1289805.66                             | данные отсутствуют                        | данные отсутствуют   |
| 3718                           | 733056.09     | 1288447.3                              | данные отсутствуют                        | данные отсутствуют   |
| 3719                           | 733056.09     | 1288449.46                             | данные отсутствуют                        | данные отсутствуют   |
| 3720                           | 733058.26     | 1288449.47                             | данные отсутствуют                        | данные отсутствуют   |
| 3721                           | 733058.26     | 1288447.3                              | данные отсутствуют                        | данные отсутствуют   |
| 3721                           | 733058.26     | 1288447.3                              | данные отсутствуют                        | данные отсутствуют   |
| 3722                           | 730963.78     | 1287328.69                             | данные отсутствуют                        | данные отсутствуют   |
| 3723                           | 730963.78     | 1287330.96                             | данные отсутствуют                        | данные отсутствуют   |
| 3724                           | 730965.96     | 1287330.96                             | данные отсутствуют                        | данные отсутствуют   |
| 3725                           | 730965.96     | 1287328.69                             | данные отсутствуют                        | данные отсутствуют   |
| 3725                           | 730965.96     | 1287328.69                             | данные отсутствуют                        | данные отсутствуют   |
| 3726                           | 735397.08     | 1289672.92                             | данные отсутствуют                        | данные отсутствуют   |
| 3727                           | 735397.08     | 1289675.11                             | данные отсутствуют                        | данные отсутствуют   |
| 3728                           | 735399.25     | 1289675.1                              | данные отсутствуют                        | данные отсутствуют   |
| 3730                           | 736843.83     | 1290446.14                             | данные отсутствуют                        | данные отсутствуют   |
| 3731                           | 736843.84     | 1290448.33                             | данные отсутствуют                        | данные отсутствуют   |
| 3732                           | 736846.01     | 1290448.32                             | данные отсутствуют                        | данные отсутствуют   |
| Государственный регистратор    |               |  | ФГИС ЕГРН                                 |  |
| полное наименование должности  |               |  | подпись                                   |  |
|                                |               |  | инициалы, фамилия                         |  |

М.П.

Раздел 4.2

Выписка из Единого государственного реестра недвижимости об объекте недвижимости  
Сведения о частях земельного участка

| Земельный участок              |               |  |   |  |
|--------------------------------|---------------|--|---|--|
| (вид объекта недвижимости)     |               |  |   |  |
| Лист № ____ Раздела <b>4.2</b> |               | Всего листов раздела <b>4.2</b> : ____ |   | Всего разделов: ____   |
| 14.10.2021 № 99/2021/423866825 |               |  |   |  |
| Кадастровый номер:             |               |  | 02:22:000000:232(единое землепользование) |  |
| Номер точки                    | Координаты, м |  | Описание закрепления на местности         | Средняя квадратическая погрешность определения координат характерных точек границы части земельного участка, м |
|                                | X             | Y                                      |   |  |
| 1                              | 2             | 3                                      | 4   | 5  |
| 3733                           | 736846.02     | 1290446.15                             | данные отсутствуют                        | данные отсутствуют   |
| 3733                           | 736846.02     | 1290446.15                             | данные отсутствуют                        | данные отсутствуют   |
| 3738                           | 735778.63     | 1289901.81                             | данные отсутствуют                        | данные отсутствуют   |
| 3739                           | 735778.63     | 1289903.97                             | данные отсутствуют                        | данные отсутствуют   |
| 3740                           | 735780.79     | 1289903.97                             | данные отсутствуют                        | данные отсутствуют   |
| 3741                           | 735780.79     | 1289901.8                              | данные отсутствуют                        | данные отсутствуют   |
| 3741                           | 735780.79     | 1289901.8                              | данные отсутствуют                        | данные отсутствуют   |
| 3746                           | 735681.73     | 1289825.22                             | данные отсутствуют                        | данные отсутствуют   |
| 3747                           | 735681.73     | 1289827.4                              | данные отсутствуют                        | данные отсутствуют   |
| 3748                           | 735683.91     | 1289827.4                              | данные отсутствуют                        | данные отсутствуют   |
| 3766                           | 737754.46     | 1290979.85                             | данные отсутствуют                        | данные отсутствуют   |
| 3767                           | 737755.5      | 1290977.96                             | данные отсутствуют                        | данные отсутствуют   |
| 3767                           | 737755.5      | 1290977.96                             | данные отсутствуют                        | данные отсутствуют   |
| 3768                           | 737753.61     | 1290976.94                             | данные отсутствуют                        | данные отсутствуют   |
| 3769                           | 737752.58     | 1290978.83                             | данные отсутствуют                        | данные отсутствуют   |
| 3782                           | 736212.34     | 1290156.07                             | данные отсутствуют                        | данные отсутствуют   |
| 3783                           | 736213.37     | 1290154.19                             | данные отсутствуют                        | данные отсутствуют   |
| Государственный регистратор    |               |  | ФГИС ЕГРН                                 |  |
| полное наименование должности  |               |  | подпись                                   |  |
|                                |               |  | инициалы, фамилия                         |  |

М.П.

| Земельный участок              |               |  |   |  |
|--------------------------------|---------------|--|---|--|
| (вид объекта недвижимости)     |               |  |   |  |
| Лист № ____ Раздела <b>4.2</b> |               | Всего листов раздела <b>4.2</b> : ____ |   | Всего разделов: ____   |
| 14.10.2021 № 99/2021/423866825 |               |  |   |  |
| Кадастровый номер:             |               |  | 02:22:000000:232(единое землепользование) |  |
| Номер точки                    | Координаты, м |  | Описание закрепления на местности         | Средняя квадратическая погрешность определения координат характерных точек границы части земельного участка, м |
|                                | X             | Y                                      |   |  |
| 1                              | 2             | 3                                      | 4   | 5  |
| 3783                           | 736213.37     | 1290154.19                             | данные отсутствуют                        | данные отсутствуют   |
| 3784                           | 736211.49     | 1290153.22                             | данные отсутствуют                        | данные отсутствуют   |
| 3785                           | 736210.5      | 1290155.07                             | данные отсутствуют                        | данные отсутствуют   |
| 3794                           | 735910.08     | 1289947.26                             | данные отсутствуют                        | данные отсутствуют   |
| 3795                           | 735910.08     | 1289949.44                             | данные отсутствуют                        | данные отсутствуют   |
| 3796                           | 735912.24     | 1289949.42                             | данные отсутствуют                        | данные отсутствуют   |
| 3818                           | 736382.92     | 1290199.88                             | данные отсутствуют                        | данные отсутствуют   |
| 3819                           | 736382.92     | 1290202.07                             | данные отсутствуют                        | данные отсутствуют   |
| 3820                           | 736385.1      | 1290202.08                             | данные отсутствуют                        | данные отсутствуют   |
| 3821                           | 736385.1      | 1290199.88                             | данные отсутствуют                        | данные отсутствуют   |
| 3821                           | 736385.1      | 1290199.88                             | данные отсутствуют                        | данные отсутствуют   |
| 3834                           | 736808.53     | 1290474.49                             | данные отсутствуют                        | данные отсутствуют   |
| 3835                           | 736809.54     | 1290472.59                             | данные отсутствуют                        | данные отсутствуют   |
| 3835                           | 736809.54     | 1290472.59                             | данные отсутствуют                        | данные отсутствуют   |
| 3836                           | 736807.64     | 1290471.55                             | данные отсутствуют                        | данные отсутствуют   |
| 3837                           | 736806.6      | 1290473.47                             | данные отсутствуют                        | данные отсутствуют   |
| 3839                           | 737756.84     | 1290934.61                             | данные отсутствуют                        | данные отсутствуют   |
| Государственный регистратор    |               |  | ФГИС ЕГРН                                 |  |
| полное наименование должности  |               |  | подпись                                   |  |
|                                |               |  | инициалы, фамилия                         |  |

М.П.

| Земельный участок              |               |  |   |  |
|--------------------------------|---------------|--|---|--|
| (вид объекта недвижимости)     |               |  |   |  |
| Лист № ____ Раздела <b>4.2</b> |               | Всего листов раздела <b>4.2</b> : ____ |   | Всего разделов: ____   |
| 14.10.2021 № 99/2021/423866825 |               |  |   |  |
| Кадастровый номер:             |               |  | 02:22:000000:232(единое землепользование) |  |
| Номер точки                    | Координаты, м |  | Описание закрепления на местности         | Средняя квадратическая погрешность определения координат характерных точек границы части земельного участка, м |
|                                | X             | Y                                      |   |  |
| 1                              | 2             | 3                                      | 4   | 5  |
| 3840                           | 737758.19     | 1290936.31                             | данные отсутствуют                        | данные отсутствуют   |
| 3842                           | 736975.89     | 1290541.86                             | данные отсутствуют                        | данные отсутствуют   |
| 3843                           | 736975.9      | 1290544.07                             | данные отсутствуют                        | данные отсутствуют   |
| 3844                           | 736978.1      | 1290544.07                             | данные отсутствуют                        | данные отсутствуют   |
| 3845                           | 736978.1      | 1290541.87                             | данные отсутствуют                        | данные отсутствуют   |
| 3845                           | 736978.1      | 1290541.87                             | данные отсутствуют                        | данные отсутствуют   |
| 3846                           | 736610.15     | 1290368.44                             | данные отсутствуют                        | данные отсутствуют   |
| 3847                           | 736611.16     | 1290366.53                             | данные отсутствуют                        | данные отсутствуют   |
| 3847                           | 736611.16     | 1290366.53                             | данные отсутствуют                        | данные отсутствуют   |
| 3848                           | 736609.27     | 1290365.51                             | данные отсутствуют                        | данные отсутствуют   |
| 3849                           | 736608.22     | 1290367.43                             | данные отсутствуют                        | данные отсутствуют   |
| 3850                           | 737007.37     | 1290580.38                             | данные отсутствуют                        | данные отсутствуют   |
| 3851                           | 737008.38     | 1290578.5                              | данные отсутствуют                        | данные отсутствуют   |
| 3851                           | 737008.38     | 1290578.5                              | данные отсутствуют                        | данные отсутствуют   |
| 3852                           | 737006.49     | 1290577.5                              | данные отсутствуют                        | данные отсутствуют   |
| 3853                           | 737005.51     | 1290579.37                             | данные отсутствуют                        | данные отсутствуют   |
| 3859                           | 736141.99     | 1290073.39                             | данные отсутствуют                        | данные отсутствуют   |
| Государственный регистратор    |               |  | ФГИС ЕГРН                                 |  |
| полное наименование должности  |               |  | подпись                                   |  |
|                                |               |  | инициалы, фамилия                         |  |

М.П.

| Земельный участок              |               |                                       |   |  |
|--------------------------------|---------------|---------------------------------------|---|--|
| (вид объекта недвижимости)     |               |                                       |   |  |
| Лист № ____ Раздела <b>4.2</b> |               | Всего листов раздела <b>4.2:</b> ____ |   | Всего разделов: ____   |
| 14.10.2021 № 99/2021/423866825 |               |                                       |   |  |
| Кадастровый номер:             |               |                                       | 02:22:000000:232(единое землепользование) |  |
| Номер точки                    | Координаты, м |                                       | Описание закрепления на местности         | Средняя квадратическая погрешность определения координат характерных точек границы части земельного участка, м |
|                                | X             | Y                                     |   |  |
| 1                              | 2             | 3                                     | 4   | 5  |
| 3860                           | 736144.17     | 1290073.38                            | данные отсутствуют                        | данные отсутствуют   |
| 3862                           | 736782.95     | 1290438.83                            | данные отсутствуют                        | данные отсутствуют   |
| 3863                           | 736782.95     | 1290441.03                            | данные отсутствуют                        | данные отсутствуют   |
| 3864                           | 736785.15     | 1290441.03                            | данные отсутствуют                        | данные отсутствуют   |
| 3865                           | 736785.15     | 1290438.83                            | данные отсутствуют                        | данные отсутствуют   |
| 3865                           | 736785.15     | 1290438.83                            | данные отсутствуют                        | данные отсутствуют   |
| 3870                           | 736580.63     | 1290330.38                            | данные отсутствуют                        | данные отсутствуют   |
| 3871                           | 736580.62     | 1290332.57                            | данные отсутствуют                        | данные отсутствуют   |
| 3872                           | 736582.81     | 1290332.56                            | данные отсутствуют                        | данные отсутствуют   |
| 3873                           | 736582.8      | 1290330.38                            | данные отсутствуют                        | данные отсутствуют   |
| 3873                           | 736582.8      | 1290330.38                            | данные отсутствуют                        | данные отсутствуют   |
| 3878                           | 736004.76     | 1290045.14                            | данные отсутствуют                        | данные отсутствуют   |
| 3879                           | 736005.76     | 1290043.25                            | данные отсутствуют                        | данные отсутствуют   |
| 3879                           | 736005.76     | 1290043.25                            | данные отсутствуют                        | данные отсутствуют   |
| 3880                           | 736003.89     | 1290042.24                            | данные отсутствуют                        | данные отсутствуют   |
| 3881                           | 736002.87     | 1290044.13                            | данные отсутствуют                        | данные отсутствуют   |
| 3882                           | 736617.02     | 1290324.7                             | данные отсутствуют                        | данные отсутствуют   |
| Государственный регистратор    |               |                                       | ФГИС ЕГРН                                 |  |
| полное наименование должности  |               |                                       | подпись                                   |  |
|                                |               |                                       | инициалы, фамилия                         |  |

М.П.

Раздел 4.2

Выписка из Единого государственного реестра недвижимости об объекте недвижимости  
Сведения о частях земельного участка

| Земельный участок              |               |                                       |   |  |
|--------------------------------|---------------|---------------------------------------|---|--|
| (вид объекта недвижимости)     |               |                                       |   |  |
| Лист № ____ Раздела <b>4.2</b> |               | Всего листов раздела <b>4.2:</b> ____ |   | Всего разделов: ____   |
| 14.10.2021 № 99/2021/423866825 |               |                                       |   |  |
| Кадастровый номер:             |               |                                       | 02:22:000000:232(единое землепользование) |  |
| Номер точки                    | Координаты, м |                                       | Описание закрепления на местности         | Средняя квадратическая погрешность определения координат характерных точек границы части земельного участка, м |
|                                | X             | Y                                     |   |  |
| 1                              | 2             | 3                                     | 4   | 5  |
| 3883                           | 736617.01     | 1290326.87                            | данные отсутствуют                        | данные отсутствуют   |
| 3884                           | 736619.17     | 1290326.87                            | данные отсутствуют                        | данные отсутствуют   |
| 3890                           | 736174.7      | 1290113.75                            | данные отсутствуют                        | данные отсутствуют   |
| 3891                           | 736174.71     | 1290115.92                            | данные отсутствуют                        | данные отсутствуют   |
| 3892                           | 736176.88     | 1290115.92                            | данные отсутствуют                        | данные отсутствуют   |
| 3893                           | 736176.87     | 1290113.76                            | данные отсутствуют                        | данные отсутствуют   |
| 3893                           | 736176.87     | 1290113.76                            | данные отсутствуют                        | данные отсутствуют   |
| 3894                           | 736411.3      | 1290262.14                            | данные отсутствуют                        | данные отсутствуют   |
| 3895                           | 736412.29     | 1290260.27                            | данные отсутствуют                        | данные отсутствуют   |
| 3895                           | 736412.29     | 1290260.27                            | данные отсутствуют                        | данные отсутствуют   |
| 3896                           | 736410.43     | 1290259.27                            | данные отсутствуют                        | данные отсутствуют   |
| 3897                           | 736409.43     | 1290261.16                            | данные отсутствуют                        | данные отсутствуют   |
| 3914                           | 736381.81     | 1290224.21                            | данные отсутствуют                        | данные отсутствуют   |
| 3915                           | 736381.82     | 1290226.37                            | данные отсутствуют                        | данные отсутствуют   |
| 3916                           | 736383.97     | 1290226.37                            | данные отсутствуют                        | данные отсутствуют   |
| 3917                           | 736383.97     | 1290224.21                            | данные отсутствуют                        | данные отсутствуют   |
| 3917                           | 736383.97     | 1290224.21                            | данные отсутствуют                        | данные отсутствуют   |
| Государственный регистратор    |               |                                       | ФГИС ЕГРН                                 |  |
| полное наименование должности  |               |                                       | подпись                                   |  |
|                                |               |                                       | инициалы, фамилия                         |  |

М.П.



| Земельный участок              |               |  |   |  |
|--------------------------------|---------------|--|---|--|
| (вид объекта недвижимости)     |               |  |   |  |
| Лист № ____ Раздела <b>4.2</b> |               | Всего листов раздела <b>4.2</b> : ____ |   | Всего разделов: ____   |
| 14.10.2021 № 99/2021/423866825 |               |  |   |  |
| Кадастровый номер:             |               |  | 02:22:000000:232(единое землепользование) |  |
| Номер точки                    | Координаты, м |  | Описание закрепления на местности         | Средняя квадратическая погрешность определения координат характерных точек границы части земельного участка, м |
|                                | X             | Y                                      |   |  |
| 1                              | 2             | 3                                      | 4   | 5  |
| 3919                           | 735807.02     | 1289937.05                             | данные отсутствуют                        | данные отсутствуют   |
| 3919                           | 735807.02     | 1289937.05                             | данные отсутствуют                        | данные отсутствуют   |
| 3920                           | 735805.12     | 1289936.03                             | данные отсутствуют                        | данные отсутствуют   |
| 3921                           | 735804.1      | 1289937.93                             | данные отсутствуют                        | данные отсутствуют   |
| 3926                           | 735977.27     | 1290007.75                             | данные отсутствуют                        | данные отсутствуют   |
| 3927                           | 735977.27     | 1290009.9                              | данные отсутствуют                        | данные отсутствуют   |
| 3928                           | 735979.41     | 1290009.9                              | данные отсутствуют                        | данные отсутствуют   |
| 3929                           | 735979.41     | 1290007.77                             | данные отсутствуют                        | данные отсутствуют   |
| 3929                           | 735979.41     | 1290007.77                             | данные отсутствуют                        | данные отсутствуют   |
| 3930                           | 737173.62     | 1290647.37                             | данные отсутствуют                        | данные отсутствуют   |
| 3931                           | 737175.86     | 1290647.37                             | данные отсутствуют                        | данные отсутствуют   |
| 3931                           | 737175.86     | 1290647.37                             | данные отсутствуют                        | данные отсутствуют   |
| 3932                           | 737175.86     | 1290649.61                             | данные отсутствуют                        | данные отсутствуют   |
| 3933                           | 737173.62     | 1290649.61                             | данные отсутствуют                        | данные отсутствуют   |
| 3934                           | 737200.83     | 1290684.26                             | данные отсутствуют                        | данные отсутствуют   |
| 3935                           | 737198.85     | 1290683.21                             | данные отсутствуют                        | данные отсутствуют   |
| 3936                           | 737199.91     | 1290681.24                             | данные отсутствуют                        | данные отсутствуют   |
| Государственный регистратор    |               |  | ФГИС ЕГРН                                 |  |
| полное наименование должности  |               |  | подпись                                   |  |
|                                |               |  | инициалы, фамилия                         |  |

М.П.

| Земельный участок              |               |  |   |  |
|--------------------------------|---------------|--|---|--|
| (вид объекта недвижимости)     |               |  |   |  |
| Лист № ____ Раздела <b>4.2</b> |               | Всего листов раздела <b>4.2</b> : ____ |   | Всего разделов: ____   |
| 14.10.2021 № 99/2021/423866825 |               |  |   |  |
| Кадастровый номер:             |               |  | 02:22:000000:232(единое землепользование) |  |
| Номер точки                    | Координаты, м |  | Описание закрепления на местности         | Средняя квадратическая погрешность определения координат характерных точек границы части земельного участка, м |
|                                | X             | Y                                      |   |  |
| 1                              | 2             | 3                                      | 4   | 5  |
| 3937                           | 737201.88     | 1290682.29                             | данные отсутствуют                        | данные отсутствуют   |
| 3937                           | 737201.88     | 1290682.29                             | данные отсутствуют                        | данные отсутствуют   |
| 3938                           | 737296.15     | 1290688.02                             | данные отсутствуют                        | данные отсутствуют   |
| 3940                           | 737298.39     | 1290690.26                             | данные отсутствуют                        | данные отсутствуют   |
| 3941                           | 737296.15     | 1290690.26                             | данные отсутствуют                        | данные отсутствуют   |
| 3942                           | 737062.15     | 1290563.05                             | данные отсутствуют                        | данные отсутствуют   |
| 3943                           | 737064.39     | 1290563.05                             | данные отсутствуют                        | данные отсутствуют   |
| 3943                           | 737064.39     | 1290563.05                             | данные отсутствуют                        | данные отсутствуют   |
| 3944                           | 737064.39     | 1290565.29                             | данные отсутствуют                        | данные отсутствуют   |
| 3945                           | 737062.15     | 1290565.29                             | данные отсутствуют                        | данные отсутствуют   |
| 3946                           | 737521.25     | 1290808.29                             | данные отсутствуют                        | данные отсутствуют   |
| 3948                           | 737523.49     | 1290810.53                             | данные отсутствуют                        | данные отсутствуют   |
| 3949                           | 737521.25     | 1290810.53                             | данные отсутствуют                        | данные отсутствуют   |
| 3962                           | 737362.64     | 1290748.61                             | данные отсутствуют                        | данные отсутствуют   |
| 3963                           | 737364.88     | 1290748.61                             | данные отсутствуют                        | данные отсутствуют   |
| 3963                           | 737364.88     | 1290748.61                             | данные отсутствуют                        | данные отсутствуют   |
| 3964                           | 737364.88     | 1290750.85                             | данные отсутствуют                        | данные отсутствуют   |
| Государственный регистратор    |               |  | ФГИС ЕГРН                                 |  |
| полное наименование должности  |               |  | подпись                                   |  |
|                                |               |  | инициалы, фамилия                         |  |

М.П.

| Земельный участок              |               |  |   |  |
|--------------------------------|---------------|--|---|--|
| (вид объекта недвижимости)     |               |  |   |  |
| Лист № ____ Раздела <b>4.2</b> |               | Всего листов раздела <b>4.2</b> : ____ |   | Всего разделов: ____   |
| 14.10.2021 № 99/2021/423866825 |               |  |   |  |
| Кадастровый номер:             |               |  | 02:22:000000:232(единое землепользование) |  |
| Номер точки                    | Координаты, м |  | Описание закрепления на местности         | Средняя квадратическая погрешность определения координат характерных точек границы части земельного участка, м |
|                                | X             | Y                                      |   |  |
| 1                              | 2             | 3                                      | 4   | 5  |
| 3965                           | 737362.64     | 1290750.85                             | данные отсутствуют                        | данные отсутствуют   |
| 3966                           | 737569.23     | 1290859.04                             | данные отсутствуют                        | данные отсутствуют   |
| 3967                           | 737571.47     | 1290859.04                             | данные отсутствуют                        | данные отсутствуют   |
| 3967                           | 737571.47     | 1290859.04                             | данные отсутствуют                        | данные отсутствуют   |
| 3968                           | 737571.47     | 1290861.28                             | данные отсутствуют                        | данные отсутствуют   |
| 3969                           | 737569.23     | 1290861.28                             | данные отсутствуют                        | данные отсутствуют   |
| 3970                           | 737564.66     | 1290878.83                             | данные отсутствуют                        | данные отсутствуют   |
| 3971                           | 737562.68     | 1290877.77                             | данные отсутствуют                        | данные отсутствуют   |
| 3972                           | 737563.74     | 1290875.8                              | данные отсутствуют                        | данные отсутствуют   |
| 3973                           | 737565.71     | 1290876.85                             | данные отсутствуют                        | данные отсутствуют   |
| 3973                           | 737565.71     | 1290876.85                             | данные отсутствуют                        | данные отсутствуют   |
| 3978                           | 737379.99     | 1290779.86                             | данные отсутствуют                        | данные отсутствуют   |
| 3979                           | 737378.02     | 1290778.8                              | данные отсутствуют                        | данные отсутствуют   |
| 3980                           | 737379.07     | 1290776.83                             | данные отсутствуют                        | данные отсутствуют   |
| 3981                           | 737381.04     | 1290777.88                             | данные отсутствуют                        | данные отсутствуют   |
| 3981                           | 737381.04     | 1290777.88                             | данные отсутствуют                        | данные отсутствуют   |
| 3990                           | 731604.58     | 1287646.18                             | данные отсутствуют                        | данные отсутствуют   |
| Государственный регистратор    |               |  | ФГИС ЕГРН                                 |  |
| полное наименование должности  |               |  | подпись                                   |  |
|                                |               |  | инициалы, фамилия                         |  |

М.П.

Раздел 4.2

Выписка из Единого государственного реестра недвижимости об объекте недвижимости  
Сведения о частях земельного участка

| Земельный участок              |               |  |   |  |
|--------------------------------|---------------|--|---|--|
| (вид объекта недвижимости)     |               |  |   |  |
| Лист № ____ Раздела <b>4.2</b> |               | Всего листов раздела <b>4.2</b> : ____ |   | Всего разделов: ____   |
| 14.10.2021 № 99/2021/423866825 |               |  |   |  |
| Кадастровый номер:             |               |  | 02:22:000000:232(единое землепользование) |  |
| Номер точки                    | Координаты, м |  | Описание закрепления на местности         | Средняя квадратическая погрешность определения координат характерных точек границы части земельного участка, м |
|                                | X             | Y                                      |   |  |
| 1                              | 2             | 3                                      | 4   | 5  |
| 3991                           | 731606.82     | 1287646.18                             | данные отсутствуют                        | данные отсутствуют   |
| 3991                           | 731606.82     | 1287646.18                             | данные отсутствуют                        | данные отсутствуют   |
| 3992                           | 731606.82     | 1287648.42                             | данные отсутствуют                        | данные отсутствуют   |
| 3993                           | 731604.58     | 1287648.42                             | данные отсутствуют                        | данные отсутствуют   |
| 4018                           | 731830.8      | 1287766.84                             | данные отсутствуют                        | данные отсутствуют   |
| 4019                           | 731833.04     | 1287766.84                             | данные отсутствуют                        | данные отсутствуют   |
| 4019                           | 731833.04     | 1287766.84                             | данные отсутствуют                        | данные отсутствуют   |
| 4020                           | 731833.04     | 1287769.08                             | данные отсутствуют                        | данные отсутствуют   |
| 4021                           | 731830.8      | 1287769.08                             | данные отсутствуют                        | данные отсутствуют   |
| 4059                           | 727362.31     | 1285402.62                             | данные отсутствуют                        | данные отсутствуют   |
| 4060                           | 727362.31     | 1285404.86                             | данные отсутствуют                        | данные отсутствуют   |
| 4061                           | 727364.55     | 1285404.86                             | данные отсутствуют                        | данные отсутствуют   |
| 4062                           | 727364.55     | 1285402.62                             | данные отсутствуют                        | данные отсутствуют   |
| 4062                           | 727364.55     | 1285402.62                             | данные отсутствуют                        | данные отсутствуют   |
| 4063                           | 728006.89     | 1285748.44                             | данные отсутствуют                        | данные отсутствуют   |
| 4064                           | 728009.13     | 1285748.44                             | данные отсутствуют                        | данные отсутствуют   |
| 4064                           | 728009.13     | 1285748.44                             | данные отсутствуют                        | данные отсутствуют   |
| Государственный регистратор    |               |  | ФГИС ЕГРН                                 |  |
| полное наименование должности  |               |  | подпись                                   |  |
|                                |               |  | инициалы, фамилия                         |  |

М.П.

| Земельный участок              |               |  |   |  |  |
|--------------------------------|---------------|--|---|--|--|
| (вид объекта недвижимости)     |               |  |   |  |  |
| Лист № ____ Раздела <b>4.2</b> |               | Всего листов раздела <b>4.2</b> : ____ |   | Всего разделов: ____   |  |
| 14.10.2021 № 99/2021/423866825 |               |  |   |  |  |
| Кадастровый номер:             |               |  | 02:22:000000:232(единое землепользование) |  |  |
| Номер точки                    | Координаты, м |  | Описание закрепления на местности         | Средняя квадратическая погрешность определения координат характерных точек границы части земельного участка, м |  |
|                                | X             | Y                                      |   |  |  |
| 1                              | 2             | 3                                      | 4   | 5  |  |
| 4065                           | 728009.13     | 1285750.68                             | данные отсутствуют                        | данные отсутствуют   |  |
| 4066                           | 728006.89     | 1285750.68                             | данные отсутствуют                        | данные отсутствуют   |  |
| 4067                           | 727577.8      | 1285517.81                             | данные отсутствуют                        | данные отсутствуют   |  |
| 4068                           | 727577.8      | 1285520.05                             | данные отсутствуют                        | данные отсутствуют   |  |
| 4069                           | 727580.04     | 1285520.05                             | данные отсутствуют                        | данные отсутствуют   |  |
| 4070                           | 727580.04     | 1285517.81                             | данные отсутствуют                        | данные отсутствуют   |  |
| 4070                           | 727580.04     | 1285517.81                             | данные отсутствуют                        | данные отсутствуют   |  |
| 4071                           | 727796.2      | 1285635.18                             | данные отсутствуют                        | данные отсутствуют   |  |
| 4072                           | 727798.44     | 1285635.18                             | данные отсутствуют                        | данные отсутствуют   |  |
| 4072                           | 727798.44     | 1285635.18                             | данные отсутствуют                        | данные отсутствуют   |  |
| 4073                           | 727798.44     | 1285637.42                             | данные отсутствуют                        | данные отсутствуют   |  |
| 4074                           | 727796.2      | 1285637.42                             | данные отсутствуют                        | данные отсутствуют   |  |
| 4075                           | 728257.78     | 1285858.29                             | данные отсутствуют                        | данные отсутствуют   |  |
| 4076                           | 728260.02     | 1285858.29                             | данные отсутствуют                        | данные отсутствуют   |  |
| 4076                           | 728260.02     | 1285858.29                             | данные отсутствуют                        | данные отсутствуют   |  |
| 4077                           | 728260.02     | 1285860.53                             | данные отсутствуют                        | данные отсутствуют   |  |
| 4078                           | 728257.78     | 1285860.53                             | данные отсутствуют                        | данные отсутствуют   |  |
| Государственный регистратор    |               |  | ФГИС ЕГРН                                 |  |  |
| полное наименование должности  |               |  | подпись                                   |  |  |
|                                |               |  | инициалы, фамилия                         |  |  |

М.П.

| Земельный участок              |               |  |   |  |  |
|--------------------------------|---------------|--|---|--|--|
| (вид объекта недвижимости)     |               |  |   |  |  |
| Лист № ____ Раздела <b>4.2</b> |               | Всего листов раздела <b>4.2</b> : ____ |   | Всего разделов: ____   |  |
| 14.10.2021 № 99/2021/423866825 |               |  |   |  |  |
| Кадастровый номер:             |               |  | 02:22:000000:232(единое землепользование) |  |  |
| Номер точки                    | Координаты, м |  | Описание закрепления на местности         | Средняя квадратическая погрешность определения координат характерных точек границы части земельного участка, м |  |
|                                | X             | Y                                      |   |  |  |
| 1                              | 2             | 3                                      | 4   | 5  |  |
| 4081                           | 728037.84     | 1285741.24                             | данные отсутствуют                        | данные отсутствуют   |  |
| 4082                           | 728035.6      | 1285741.24                             | данные отсутствуют                        | данные отсутствуют   |  |
| 4083                           | 728480.42     | 1285976.48                             | данные отсутствуют                        | данные отсутствуют   |  |
| 4084                           | 728482.66     | 1285976.48                             | данные отсутствуют                        | данные отсутствуют   |  |
| 4084                           | 728482.66     | 1285976.48                             | данные отсутствуют                        | данные отсутствуют   |  |
| 4085                           | 728482.66     | 1285978.72                             | данные отсутствуют                        | данные отсутствуют   |  |
| 4086                           | 728480.42     | 1285978.72                             | данные отсутствуют                        | данные отсутствуют   |  |
| 4087                           | 727569.26     | 1285489.6                              | данные отсутствуют                        | данные отсутствуют   |  |
| 4088                           | 727571.5      | 1285489.6                              | данные отсутствуют                        | данные отсутствуют   |  |
| 4088                           | 727571.5      | 1285489.6                              | данные отсутствуют                        | данные отсутствуют   |  |
| 4089                           | 727571.5      | 1285491.84                             | данные отсутствуют                        | данные отсутствуют   |  |
| 4090                           | 727569.26     | 1285491.84                             | данные отсутствуют                        | данные отсутствуют   |  |
| 4091                           | 728220.54     | 1285862.92                             | данные отсутствуют                        | данные отсутствуют   |  |
| 4092                           | 728222.78     | 1285862.92                             | данные отсутствуют                        | данные отсутствуют   |  |
| 4092                           | 728222.78     | 1285862.92                             | данные отсутствуют                        | данные отсутствуют   |  |
| 4093                           | 728222.78     | 1285865.16                             | данные отсутствуют                        | данные отсутствуют   |  |
| 4094                           | 728220.54     | 1285865.16                             | данные отсутствуют                        | данные отсутствуют   |  |
| Государственный регистратор    |               |  | ФГИС ЕГРН                                 |  |  |
| полное наименование должности  |               |  | подпись                                   |  |  |
|                                |               |  | инициалы, фамилия                         |  |  |

М.П.

| Земельный участок              |               |  |   |  |
|--------------------------------|---------------|--|---|--|
| (вид объекта недвижимости)     |               |  |   |  |
| Лист № ____ Раздела <b>4.2</b> |               | Всего листов раздела <b>4.2</b> : ____ |   | Всего разделов: ____   |
| 14.10.2021 № 99/2021/423866825 |               |  |   |  |
| Кадастровый номер:             |               |  | 02:22:000000:232(единое землепользование) |  |
| Номер точки                    | Координаты, м |  | Описание закрепления на местности         | Средняя квадратическая погрешность определения координат характерных точек границы части земельного участка, м |
|                                | X             | Y                                      |   |  |
| 1                              | 2             | 3                                      | 4   | 5  |
| 4095                           | 727801.63     | 1285613.33                             | данные отсутствуют                        | данные отсутствуют   |
| 4097                           | 727803.87     | 1285615.57                             | данные отсутствуют                        | данные отсутствуют   |
| 4098                           | 727801.63     | 1285615.57                             | данные отсутствуют                        | данные отсутствуют   |
| 4099                           | 728435.54     | 1285977.33                             | данные отсутствуют                        | данные отсутствуют   |
| 4100                           | 728437.78     | 1285977.33                             | данные отсутствуют                        | данные отсутствуют   |
| 4100                           | 728437.78     | 1285977.33                             | данные отсутствуют                        | данные отсутствуют   |
| 4101                           | 728437.78     | 1285979.57                             | данные отсутствуют                        | данные отсутствуют   |
| 4102                           | 728435.54     | 1285979.57                             | данные отсутствуют                        | данные отсутствуют   |
| 4170                           | 735603.46     | 1289830.7                              | данные отсутствуют                        | данные отсутствуют   |
| 4171                           | 735604.52     | 1289828.73                             | данные отсутствуют                        | данные отсутствуют   |
| 4171                           | 735604.52     | 1289828.73                             | данные отсутствуют                        | данные отсутствуют   |
| 4172                           | 735602.54     | 1289827.67                             | данные отсутствуют                        | данные отсутствуют   |
| 4173                           | 735601.49     | 1289829.65                             | данные отсутствуют                        | данные отсутствуют   |
| 4366                           | 737759.35     | 1290935.41                             | данные отсутствуют                        | данные отсутствуют   |
| 4366                           | 737759.35     | 1290935.41                             | данные отсутствуют                        | данные отсутствуют   |
| 4367                           | 737757.26     | 1290934.29                             | данные отсутствуют                        | данные отсутствуют   |
| 4368                           | 737522.43     | 1290808.29                             | данные отсутствуют                        | данные отсутствуют   |
| Государственный регистратор    |               |  | ФГИС ЕГРН                                 |  |
| полное наименование должности  |               |  | подпись                                   |  |
|                                |               |  | инициалы, фамилия                         |  |

М.П.

Раздел 4.2

Выписка из Единого государственного реестра недвижимости об объекте недвижимости  
Сведения о частях земельного участка

| Земельный участок              |               |  |   |  |
|--------------------------------|---------------|--|---|--|
| (вид объекта недвижимости)     |               |  |   |  |
| Лист № ____ Раздела <b>4.2</b> |               | Всего листов раздела <b>4.2</b> : ____ |   | Всего разделов: ____   |
| 14.10.2021 № 99/2021/423866825 |               |  |   |  |
| Кадастровый номер:             |               |  | 02:22:000000:232(единое землепользование) |  |
| Номер точки                    | Координаты, м |  | Описание закрепления на местности         | Средняя квадратическая погрешность определения координат характерных точек границы части земельного участка, м |
|                                | X             | Y                                      |   |  |
| 1                              | 2             | 3                                      | 4   | 5  |
| 4368                           | 737522.43     | 1290808.29                             | данные отсутствуют                        | данные отсутствуют   |
| 4369                           | 737523.49     | 1290808.86                             | данные отсутствуют                        | данные отсутствуют   |
| 4370                           | 737297.1      | 1290688.02                             | данные отсутствуют                        | данные отсутствуют   |
| 4370                           | 737297.1      | 1290688.02                             | данные отсутствуют                        | данные отсутствуют   |
| 4371                           | 737298.39     | 1290688.71                             | данные отсутствуют                        | данные отсутствуют   |
| 4372                           | 736618.63     | 1290324.7                              | данные отсутствуют                        | данные отсутствуют   |
| 4372                           | 736618.63     | 1290324.7                              | данные отсутствуют                        | данные отсутствуют   |
| 4373                           | 736619.17     | 1290324.99                             | данные отсутствуют                        | данные отсутствуют   |
| 4374                           | 736143.34     | 1290071.22                             | данные отсутствуют                        | данные отсутствуют   |
| 4374                           | 736143.34     | 1290071.22                             | данные отсутствуют                        | данные отсутствуют   |
| 4375                           | 736144.17     | 1290071.66                             | данные отсутствуют                        | данные отсутствуют   |
| 4376                           | 736142        | 1290071.21                             | данные отсутствуют                        | данные отсутствуют   |
| 4377                           | 735911.61     | 1289947.27                             | данные отсутствуют                        | данные отсутствуют   |
| 4377                           | 735911.61     | 1289947.27                             | данные отсутствуют                        | данные отсутствуют   |
| 4378                           | 735912.25     | 1289947.61                             | данные отсутствуют                        | данные отсутствуют   |
| 4379                           | 735806        | 1289938.95                             | данные отсутствуют                        | данные отсутствуют   |
| 4380                           | 735683.44     | 1289825.22                             | данные отсутствуют                        | данные отсутствуют   |
| Государственный регистратор    |               |  | ФГИС ЕГРН                                 |  |
| полное наименование должности  |               |  | подпись                                   |  |
|                                |               |  | инициалы, фамилия                         |  |

М.П.

| Земельный участок              |               |  |   |  |
|--------------------------------|---------------|--|---|--|
| (вид объекта недвижимости)     |               |  |   |  |
| Лист № ____ Раздела <b>4.2</b> |               | Всего листов раздела <b>4.2</b> : ____ |   | Всего разделов: ____   |
| 14.10.2021 № 99/2021/423866825 |               |  |   |  |
| Кадастровый номер:             |               |  | 02:22:000000:232(единое землепользование) |  |
| Номер точки                    | Координаты, м |  | Описание закрепления на местности         | Средняя квадратическая погрешность определения координат характерных точек границы части земельного участка, м |
|                                | X             | Y                                      |   |  |
| 1                              | 2             | 3                                      | 4   | 5  |
| 4380                           | 735683.44     | 1289825.22                             | данные отсутствуют                        | данные отсутствуют   |
| 4381                           | 735683.91     | 1289825.47                             | данные отсутствуют                        | данные отсутствуют   |
| 4382                           | 735398.71     | 1289672.92                             | данные отсутствуют                        | данные отсутствуют   |
| 4382                           | 735398.71     | 1289672.92                             | данные отсутствуют                        | данные отсутствуют   |
| 4383                           | 735399.26     | 1289673.21                             | данные отсутствуют                        | данные отсутствуют   |
| 4384                           | 735173.85     | 1289552.65                             | данные отсутствуют                        | данные отсутствуют   |
| 4384                           | 735173.85     | 1289552.65                             | данные отсутствуют                        | данные отсутствуют   |
| 4385                           | 735174.24     | 1289552.85                             | данные отсутствуют                        | данные отсутствуют   |
| 4386                           | 735174.53     | 1289553.01                             | данные отсутствуют                        | данные отсутствуют   |
| 4387                           | 734933.19     | 1289425.63                             | данные отсутствуют                        | данные отсутствуют   |
| 4387                           | 734933.19     | 1289425.63                             | данные отсутствуют                        | данные отсутствуют   |
| 4388                           | 734935.35     | 1289426.79                             | данные отсутствуют                        | данные отсутствуют   |
| 4389                           | 734935.35     | 1289427                                | данные отсутствуют                        | данные отсутствуют   |
| 4390                           | 734762        | 1289380.6                              | данные отсутствуют                        | данные отсутствуют   |
| 4391                           | 734763        | 1289378.71                             | данные отсутствуют                        | данные отсутствуют   |
| 4392                           | 734694.56     | 1289296.97                             | данные отсутствуют                        | данные отсутствуют   |
| 4392                           | 734694.56     | 1289296.97                             | данные отсутствуют                        | данные отсутствуют   |
| Государственный регистратор    |               |  | ФГИС ЕГРН                                 |  |
| полное наименование должности  |               |  | подпись                                   |  |
|                                |               |  | инициалы, фамилия                         |  |

М.П.

| Земельный участок              |               |  |   |  |
|--------------------------------|---------------|--|---|--|
| (вид объекта недвижимости)     |               |  |   |  |
| Лист № ____ Раздела <b>4.2</b> |               | Всего листов раздела <b>4.2</b> : ____ |   | Всего разделов: ____   |
| 14.10.2021 № 99/2021/423866825 |               |  |   |  |
| Кадастровый номер:             |               |  | 02:22:000000:232(единое землепользование) |  |
| Номер точки                    | Координаты, м |  | Описание закрепления на местности         | Средняя квадратическая погрешность определения координат характерных точек границы части земельного участка, м |
|                                | X             | Y                                      |   |  |
| 1                              | 2             | 3                                      | 4   | 5  |
| 4393                           | 734695.44     | 1289297.44                             | данные отсутствуют                        | данные отсутствуют   |
| 4394                           | 734196.84     | 1289082.49                             | данные отсутствуют                        | данные отсутствуют   |
| 4395                           | 734192.74     | 1289080.33                             | данные отсутствуют                        | данные отсутствуют   |
| 4396                           | 734064.56     | 1288960.42                             | данные отсутствуют                        | данные отсутствуют   |
| 4396                           | 734064.56     | 1288960.42                             | данные отсутствуют                        | данные отсутствуют   |
| 4397                           | 734065.22     | 1288960.77                             | данные отсутствуют                        | данные отсутствуют   |
| 4398                           | 732215.25     | 1287972.24                             | данные отсутствуют                        | данные отсутствуют   |
| 4398                           | 732215.25     | 1287972.24                             | данные отсутствуют                        | данные отсутствуют   |
| 4399                           | 732216.88     | 1287973.11                             | данные отсутствуют                        | данные отсутствуют   |
| 4400                           | 731992.02     | 1287852.8                              | данные отсутствуют                        | данные отсутствуют   |
| 4400                           | 731992.02     | 1287852.8                              | данные отсутствуют                        | данные отсутствуют   |
| 4401                           | 731993.78     | 1287853.76                             | данные отсутствуют                        | данные отсутствуют   |
| 4402                           | 731251.13     | 1287457.21                             | данные отсутствуют                        | данные отсутствуют   |
| 4402                           | 731251.13     | 1287457.21                             | данные отсутствуют                        | данные отсутствуют   |
| 4403                           | 731251.77     | 1287457.55                             | данные отсутствуют                        | данные отсутствуют   |
| 4404                           | 731092.3      | 1287372.44                             | данные отсутствуют                        | данные отсутствуют   |
| 4404                           | 731092.3      | 1287372.44                             | данные отсутствуют                        | данные отсутствуют   |
| Государственный регистратор    |               |  | ФГИС ЕГРН                                 |  |
| полное наименование должности  |               |  | подпись                                   |  |
|                                |               |  | инициалы, фамилия                         |  |

М.П.

| Земельный участок              |               |                                       |   |  |
|--------------------------------|---------------|---------------------------------------|---|--|
| (вид объекта недвижимости)     |               |                                       |   |  |
| Лист № ____ Раздела <b>4.2</b> |               | Всего листов раздела <b>4.2:</b> ____ |   | Всего разделов: ____   |
| 14.10.2021 № 99/2021/423866825 |               |                                       |   |  |
| Кадастровый номер:             |               |                                       | 02:22:000000:232(единое землепользование) |  |
| Номер точки                    | Координаты, м |                                       | Описание закрепления на местности         | Средняя квадратическая погрешность определения координат характерных точек границы части земельного участка, м |
|                                | X             | Y                                     |   |  |
| 1                              | 2             | 3                                     | 4   | 5  |
| 4405                           | 731093.23     | 1287372.94                            | данные отсутствуют                        | данные отсутствуют   |
| 4406                           | 730903.29     | 1287271.27                            | данные отсутствуют                        | данные отсутствуют   |
| 4406                           | 730903.29     | 1287271.27                            | данные отсутствуют                        | данные отсутствуют   |
| 4407                           | 730903.53     | 1287271.4                             | данные отсутствуют                        | данные отсутствуют   |
| 4408                           | 730708.19     | 1287167.11                            | данные отсутствуют                        | данные отсутствуют   |
| 4408                           | 730708.19     | 1287167.11                            | данные отсутствуют                        | данные отсутствуют   |
| 4409                           | 730709.13     | 1287167.61                            | данные отсутствуют                        | данные отсутствуют   |
| 4410                           | 730485.76     | 1287049.01                            | данные отсутствуют                        | данные отсутствуют   |
| 4410                           | 730485.76     | 1287049.01                            | данные отсутствуют                        | данные отсутствуют   |
| 4411                           | 730487.84     | 1287050.13                            | данные отсутствуют                        | данные отсутствуют   |
| 4412                           | 729719.12     | 1286638.86                            | данные отсутствуют                        | данные отсутствуют   |
| 4412                           | 729719.12     | 1286638.86                            | данные отсутствуют                        | данные отсутствуют   |
| 4413                           | 729721.36     | 1286640.07                            | данные отсутствуют                        | данные отсутствуют   |
| 4414                           | 729508        | 1286553.04                            | данные отсутствуют                        | данные отсутствуют   |
| 4415                           | 729480.62     | 1286511.07                            | данные отсутствуют                        | данные отсутствуют   |
| 4415                           | 729480.62     | 1286511.07                            | данные отсутствуют                        | данные отсутствуют   |
| 4416                           | 729480.19     | 1286510.84                            | данные отсутствуют                        | данные отсутствуют   |
| Государственный регистратор    |               |                                       | ФГИС ЕГРН                                 |  |
| полное наименование должности  |               |                                       | подпись                                   |  |
|                                |               |                                       | инициалы, фамилия                         |  |

М.П.

Раздел 4.2

Выписка из Единого государственного реестра недвижимости об объекте недвижимости  
Сведения о частях земельного участка

| Земельный участок              |               |                                       |   |  |
|--------------------------------|---------------|---------------------------------------|---|--|
| (вид объекта недвижимости)     |               |                                       |   |  |
| Лист № ____ Раздела <b>4.2</b> |               | Всего листов раздела <b>4.2:</b> ____ |   | Всего разделов: ____   |
| 14.10.2021 № 99/2021/423866825 |               |                                       |   |  |
| Кадастровый номер:             |               |                                       | 02:22:000000:232(единое землепользование) |  |
| Номер точки                    | Координаты, м |                                       | Описание закрепления на местности         | Средняя квадратическая погрешность определения координат характерных точек границы части земельного участка, м |
|                                | X             | Y                                     |   |  |
| 1                              | 2             | 3                                     | 4   | 5  |
| 4417                           | 728858.01     | 1286177.46                            | данные отсутствуют                        | данные отсутствуют   |
| 4417                           | 728858.01     | 1286177.46                            | данные отсутствуют                        | данные отсутствуют   |
| 4418                           | 728855.84     | 1286176.29                            | данные отсутствуют                        | данные отсутствуют   |
| 4419                           | 728745.95     | 1286117.41                            | данные отсутствуют                        | данные отсутствуют   |
| 4419                           | 728745.95     | 1286117.41                            | данные отсутствуют                        | данные отсутствуют   |
| 4420                           | 728743.79     | 1286116.25                            | данные отсутствуют                        | данные отсутствуют   |
| 4421                           | 728037.84     | 1285739                               | данные отсутствуют                        | данные отсутствуют   |
| 4421                           | 728037.84     | 1285739                               | данные отсутствуют                        | данные отсутствуют   |
| 4422                           | 728035.6      | 1285739                               | данные отсутствуют                        | данные отсутствуют   |
| 4423                           | 727803.33     | 1285613.33                            | данные отсутствуют                        | данные отсутствуют   |
| 4423                           | 727803.33     | 1285613.33                            | данные отсутствуют                        | данные отсутствуют   |
| 4424                           | 727803.87     | 1285613.62                            | данные отсутствуют                        | данные отсутствуют   |
| 4425                           | 727123.29     | 1285250.08                            | данные отсутствуют                        | данные отсутствуют   |
| 4425                           | 727123.29     | 1285250.08                            | данные отсутствуют                        | данные отсутствуют   |
| 4426                           | 727125.53     | 1285251.27                            | данные отсутствуют                        | данные отсутствуют   |
| 4427                           | 726893.06     | 1285127.15                            | данные отсутствуют                        | данные отсутствуют   |
| 4427                           | 726893.06     | 1285127.15                            | данные отсутствуют                        | данные отсутствуют   |
| Государственный регистратор    |               |                                       | ФГИС ЕГРН                                 |  |
| полное наименование должности  |               |                                       | подпись                                   |  |
|                                |               |                                       | инициалы, фамилия                         |  |

М.П.

| Земельный участок              |               |  |   |  |
|--------------------------------|---------------|--|---|--|
| (вид объекта недвижимости)     |               |  |   |  |
| Лист № ____ Раздела <b>4.2</b> |               | Всего листов раздела <b>4.2</b> : ____ |   | Всего разделов: ____   |
| 14.10.2021 № 99/2021/423866825 |               |  |   |  |
| Кадастровый номер:             |               |  | 02:22:000000:232(единое землепользование) |  |
| Номер точки                    | Координаты, м |  | Описание закрепления на местности         | Средняя квадратическая погрешность определения координат характерных точек границы части земельного участка, м |
|                                | X             | Y                                      |   |  |
| 1                              | 2             | 3                                      | 4   | 5  |
| 4428                           | 726894.67     | 1285128.02                             | данные отсутствуют                        | данные отсутствуют   |
| 4429                           | 726686.06     | 1285015.51                             | данные отсутствуют                        | данные отсутствуют   |
| 4429                           | 726686.06     | 1285015.51                             | данные отсутствуют                        | данные отсутствуют   |
| 4430                           | 726686.85     | 1285015.93                             | данные отсутствуют                        | данные отсутствуют   |
| 4431                           | 726470.47     | 1284900.21                             | данные отсутствуют                        | данные отсутствуют   |
| 4431                           | 726470.47     | 1284900.21                             | данные отсутствуют                        | данные отсутствуют   |
| 4432                           | 726472.44     | 1284901.26                             | данные отсутствуют                        | данные отсутствуют   |
| 4433                           | 726319        | 1284847.5                              | данные отсутствуют                        | данные отсутствуют   |
| 4434                           | 726283.06     | 1284800.24                             | данные отсутствуют                        | данные отсутствуют   |
| 4434                           | 726283.06     | 1284800.24                             | данные отсутствуют                        | данные отсутствуют   |
| 4435                           | 726283.33     | 1284800.38                             | данные отсутствуют                        | данные отсутствуют   |
| 4436                           | 726061.57     | 1284682.37                             | данные отсутствуют                        | данные отсутствуют   |
| 4436                           | 726061.57     | 1284682.37                             | данные отсутствуют                        | данные отсутствуют   |
| 4437                           | 726061.63     | 1284682.4                              | данные отсутствуют                        | данные отсутствуют   |
| 4438                           | 725223.29     | 1284237.63                             | данные отсутствуют                        | данные отсутствуют   |
| 4438                           | 725223.29     | 1284237.63                             | данные отсутствуют                        | данные отсутствуют   |
| 4439                           | 725225.11     | 1284238.62                             | данные отсутствуют                        | данные отсутствуют   |
| Государственный регистратор    |               |  | ФГИС ЕГРН                                 |  |
| полное наименование должности  |               |  | подпись                                   |  |
|                                |               |  | инициалы, фамилия                         |  |

М.П.

Раздел 4.2

Выписка из Единого государственного реестра недвижимости об объекте недвижимости  
Сведения о частях земельного участка

| Земельный участок              |               |  |   |  |
|--------------------------------|---------------|--|---|--|
| (вид объекта недвижимости)     |               |  |   |  |
| Лист № ____ Раздела <b>4.2</b> |               | Всего листов раздела <b>4.2</b> : ____ |   | Всего разделов: ____   |
| 14.10.2021 № 99/2021/423866825 |               |  |   |  |
| Кадастровый номер:             |               |  | 02:22:000000:232(единое землепользование) |  |
| Номер точки                    | Координаты, м |  | Описание закрепления на местности         | Средняя квадратическая погрешность определения координат характерных точек границы части земельного участка, м |
|                                | X             | Y                                      |   |  |
| 1                              | 2             | 3                                      | 4   | 5  |
| 4440                           | 725083.22     | 1284161.22                             | данные отсутствуют                        | данные отсутствуют   |
| 4440                           | 725083.22     | 1284161.22                             | данные отсутствуют                        | данные отсутствуют   |
| 4441                           | 725085.02     | 1284162.2                              | данные отсутствуют                        | данные отсутствуют   |
| Государственный регистратор    |               |  | ФГИС ЕГРН                                 |  |
| полное наименование должности  |               |  | подпись                                   |  |
|                                |               |  | инициалы, фамилия                         |  |

М.П.

| Земельный участок   |               |  |   |  |
|---|---------------|--|---|--|
| (вид объекта недвижимости)  |               |  |   |  |
| Лист № ____ Раздела <b>4.2</b>  |               | Всего листов раздела <b>4.2</b> : ____ |   | Всего разделов: ____   |
| 14.10.2021 № 99/2021/423866825  |               |  |   |  |
| Кадастровый номер:  |               |  | 02:22:000000:232(единое землепользование) |  |
| Сведения о характерных точках границы части (частей) земельного участка |               |  |   |  |
| Учетный номер части: 37   |               |  |   |  |
| Система координат: МСК-05   |               |  |   |  |
| Зона №  |               |  |   |  |
| Номер точки   | Координаты, м |  | Описание закрепления на местности         | Средняя квадратическая погрешность определения координат характерных точек границы части земельного участка, м |
|   | X             | Y                                      |   |  |
| 1   | 2             | 3                                      | 4   | 5  |
| 992   | 729719.12     | 1286638.85                             | данные отсутствуют                        | данные отсутствуют   |
| 993   | 729721.36     | 1286638.85                             | данные отсутствуют                        | данные отсутствуют   |
| 993   | 729721.36     | 1286638.85                             | данные отсутствуют                        | данные отсутствуют   |
| 994   | 729721.36     | 1286641.09                             | данные отсутствуют                        | данные отсутствуют   |
| 995   | 729719.12     | 1286641.09                             | данные отсутствуют                        | данные отсутствуют   |
| 1046  | 731836.06     | 1287792.99                             | данные отсутствуют                        | данные отсутствуют   |
| 1047  | 731838.3      | 1287792.99                             | данные отсутствуют                        | данные отсутствуют   |
| 1047  | 731838.3      | 1287792.99                             | данные отсутствуют                        | данные отсутствуют   |
| 1048  | 731838.3      | 1287795.23                             | данные отсутствуют                        | данные отсутствуют   |
| 1049  | 731836.06     | 1287795.23                             | данные отсутствуют                        | данные отсутствуют   |
| 1105  | 729726.39     | 1286667.51                             | данные отсутствуют                        | данные отсутствуют   |
| 1106  | 729728.63     | 1286667.51                             | данные отсутствуют                        | данные отсутствуют   |
| 1106  | 729728.63     | 1286667.51                             | данные отсутствуют                        | данные отсутствуют   |
| 1107  | 729728.63     | 1286669.75                             | данные отсутствуют                        | данные отсутствуют   |
| 1201  | 737749.4      | 1290955.36                             | данные отсутствуют                        | данные отсутствуют   |
| 1202  | 737751.57     | 1290955.37                             | данные отсутствуют                        | данные отсутствуют   |
| Государственный регистратор   |               |  | ФГИС ЕГРН                                 |  |
| полное наименование должности   |               |  | подпись                                   |  |
|   |               |  | инициалы, фамилия                         |  |

М.П.

Раздел 4.2

Выписка из Единого государственного реестра недвижимости об объекте недвижимости  
Сведения о частях земельного участка

| Земельный участок              |               |  |   |  |
|--------------------------------|---------------|--|---|--|
| (вид объекта недвижимости)     |               |  |   |  |
| Лист № ____ Раздела <b>4.2</b> |               | Всего листов раздела <b>4.2</b> : ____ |   | Всего разделов: ____   |
| 14.10.2021 № 99/2021/423866825 |               |  |   |  |
| Кадастровый номер:             |               |  | 02:22:000000:232(единое землепользование) |  |
| Номер точки                    | Координаты, м |  | Описание закрепления на местности         | Средняя квадратическая погрешность определения координат характерных точек границы части земельного участка, м |
|                                | X             | Y                                      |   |  |
| 1                              | 2             | 3                                      | 4   | 5  |
| 1202                           | 737751.57     | 1290955.37                             | данные отсутствуют                        | данные отсутствуют   |
| 1203                           | 737751.57     | 1290957.53                             | данные отсутствуют                        | данные отсутствуют   |
| 1838                           | 734514.1      | 1289201.17                             | данные отсутствуют                        | данные отсутствуют   |
| 1839                           | 734516.34     | 1289201.17                             | данные отсутствуют                        | данные отсутствуют   |
| 1839                           | 734516.34     | 1289201.17                             | данные отсутствуют                        | данные отсутствуют   |
| 1840                           | 734516.34     | 1289203.41                             | данные отсутствуют                        | данные отсутствуют   |
| 1841                           | 734514.1      | 1289203.41                             | данные отсутствуют                        | данные отсутствуют   |
| 1842                           | 734538.14     | 1289239.47                             | данные отсутствуют                        | данные отсутствуют   |
| 1843                           | 734540.38     | 1289239.47                             | данные отсутствуют                        | данные отсутствуют   |
| 1843                           | 734540.38     | 1289239.47                             | данные отсутствуют                        | данные отсутствуют   |
| 1850                           | 733380.09     | 1288595.56                             | данные отсутствуют                        | данные отсутствуют   |
| 1851                           | 733382.33     | 1288595.56                             | данные отсутствуют                        | данные отсутствуют   |
| 1851                           | 733382.33     | 1288595.56                             | данные отсутствуют                        | данные отсутствуют   |
| 1852                           | 733382.33     | 1288597.8                              | данные отсутствуют                        | данные отсутствуют   |
| 1853                           | 733380.09     | 1288597.8                              | данные отсутствуют                        | данные отсутствуют   |
| 1862                           | 734062.98     | 1288960.42                             | данные отсутствуют                        | данные отсутствуют   |
| 1863                           | 734065.22     | 1288960.42                             | данные отсутствуют                        | данные отсутствуют   |
| Государственный регистратор    |               |  | ФГИС ЕГРН                                 |  |
| полное наименование должности  |               |  | подпись                                   |  |
|                                |               |  | инициалы, фамилия                         |  |

М.П.



| Земельный участок              |               |  |   |  |
|--------------------------------|---------------|--|---|--|
| (вид объекта недвижимости)     |               |  |   |  |
| Лист № ____ Раздела <b>4.2</b> |               | Всего листов раздела <b>4.2</b> : ____ |   | Всего разделов: ____   |
| 14.10.2021 № 99/2021/423866825 |               |  |   |  |
| Кадастровый номер:             |               |  | 02:22:000000:232(единое землепользование) |  |
| Номер точки                    | Координаты, м |  | Описание закрепления на местности         | Средняя квадратическая погрешность определения координат характерных точек границы части земельного участка, м |
|                                | X             | Y                                      |   |  |
| 1                              | 2             | 3                                      | 4   | 5  |
| 1863                           | 734065.22     | 1288960.42                             | данные отсутствуют                        | данные отсутствуют   |
| 1864                           | 734065.22     | 1288962.66                             | данные отсутствуют                        | данные отсутствуют   |
| 1865                           | 734062.98     | 1288962.66                             | данные отсутствуют                        | данные отсутствуют   |
| 1870                           | 727335.67     | 1285364.1                              | данные отсутствуют                        | данные отсутствуют   |
| 1871                           | 727337.91     | 1285364.1                              | данные отсутствуют                        | данные отсутствуют   |
| 1871                           | 727337.91     | 1285364.1                              | данные отсутствуют                        | данные отсутствуют   |
| 1872                           | 727337.91     | 1285366.34                             | данные отсутствуют                        | данные отсутствуют   |
| 1873                           | 727335.67     | 1285366.34                             | данные отсутствуют                        | данные отсутствуют   |
| 1874                           | 734292.51     | 1289083.01                             | данные отсутствуют                        | данные отсутствуют   |
| 1875                           | 734294.75     | 1289083.01                             | данные отсутствуют                        | данные отсутствуют   |
| 1875                           | 734294.75     | 1289083.01                             | данные отсутствуют                        | данные отсутствуют   |
| 1876                           | 734294.75     | 1289085.25                             | данные отсутствуют                        | данные отсутствуют   |
| 1877                           | 734292.51     | 1289085.25                             | данные отсутствуют                        | данные отсутствуют   |
| 1879                           | 734329.84     | 1289126.73                             | данные отсутствуют                        | данные отсутствуют   |
| 1883                           | 733902.35     | 1288898.36                             | данные отсутствуют                        | данные отсутствуют   |
| 1900                           | 733839.69     | 1288841.19                             | данные отсутствуют                        | данные отсутствуют   |
| 1901                           | 733841.93     | 1288841.19                             | данные отсутствуют                        | данные отсутствуют   |
| Государственный регистратор    |               |  | ФГИС ЕГРН                                 |  |
| полное наименование должности  |               |  | подпись                                   |  |
|                                |               |  | инициалы, фамилия                         |  |

М.П.

| Земельный участок              |               |  |   |  |
|--------------------------------|---------------|--|---|--|
| (вид объекта недвижимости)     |               |  |   |  |
| Лист № ____ Раздела <b>4.2</b> |               | Всего листов раздела <b>4.2</b> : ____ |   | Всего разделов: ____   |
| 14.10.2021 № 99/2021/423866825 |               |  |   |  |
| Кадастровый номер:             |               |  | 02:22:000000:232(единое землепользование) |  |
| Номер точки                    | Координаты, м |  | Описание закрепления на местности         | Средняя квадратическая погрешность определения координат характерных точек границы части земельного участка, м |
|                                | X             | Y                                      |   |  |
| 1                              | 2             | 3                                      | 4   | 5  |
| 1901                           | 733841.93     | 1288841.19                             | данные отсутствуют                        | данные отсутствуют   |
| 1902                           | 733841.93     | 1288843.43                             | данные отсутствуют                        | данные отсутствуют   |
| 1903                           | 733839.69     | 1288843.43                             | данные отсутствуют                        | данные отсутствуют   |
| 1904                           | 733692.07     | 1288786.79                             | данные отсутствуют                        | данные отсутствуют   |
| 1905                           | 733694.31     | 1288786.79                             | данные отсутствуют                        | данные отсутствуют   |
| 1905                           | 733694.31     | 1288786.79                             | данные отсутствуют                        | данные отсутствуют   |
| 1908                           | 733610.15     | 1288718.74                             | данные отсутствуют                        | данные отсутствуют   |
| 1909                           | 733612.39     | 1288718.74                             | данные отсутствуют                        | данные отсутствуют   |
| 1909                           | 733612.39     | 1288718.74                             | данные отсутствуют                        | данные отсутствуют   |
| 1910                           | 733612.39     | 1288720.98                             | данные отсутствуют                        | данные отсутствуют   |
| 1911                           | 733610.15     | 1288720.98                             | данные отсутствуют                        | данные отсутствуют   |
| 1916                           | 733476.01     | 1288671.33                             | данные отсутствуют                        | данные отсутствуют   |
| 1917                           | 733478.25     | 1288671.33                             | данные отсутствуют                        | данные отсутствуют   |
| 1917                           | 733478.25     | 1288671.33                             | данные отсутствуют                        | данные отсутствуют   |
| 1918                           | 733478.25     | 1288673.57                             | данные отсутствуют                        | данные отсутствуют   |
| 1920                           | 733268.65     | 1288560.78                             | данные отсутствуют                        | данные отсутствуют   |
| 1921                           | 733270.89     | 1288560.78                             | данные отсутствуют                        | данные отсутствуют   |
| Государственный регистратор    |               |  | ФГИС ЕГРН                                 |  |
| полное наименование должности  |               |  | подпись                                   |  |
|                                |               |  | инициалы, фамилия                         |  |

М.П.

| Земельный участок              |               |                                       |   |  |
|--------------------------------|---------------|---------------------------------------|---|--|
| (вид объекта недвижимости)     |               |                                       |   |  |
| Лист № ____ Раздела <b>4.2</b> |               | Всего листов раздела <b>4.2:</b> ____ |   | Всего разделов: ____   |
| 14.10.2021 № 99/2021/423866825 |               |                                       |   |  |
| Кадастровый номер:             |               |                                       | 02:22:000000:232(единое землепользование) |  |
| Номер точки                    | Координаты, м |                                       | Описание закрепления на местности         | Средняя квадратическая погрешность определения координат характерных точек границы части земельного участка, м |
|                                | X             | Y                                     |   |  |
| 1                              | 2             | 3                                     | 4   | 5  |
| 1921                           | 733270.89     | 1288560.78                            | данные отсутствуют                        | данные отсутствуют   |
| 1922                           | 733270.89     | 1288563.02                            | данные отсутствуют                        | данные отсутствуют   |
| 3122                           | 728650.76     | 1286092.15                            | данные отсутствуют                        | данные отсутствуют   |
| 3124                           | 728652.9      | 1286094.31                            | данные отсутствуют                        | данные отсутствуют   |
| 3125                           | 728652.9      | 1286092.14                            | данные отсутствуют                        | данные отсутствуют   |
| 3125                           | 728652.9      | 1286092.14                            | данные отсутствуют                        | данные отсутствуют   |
| 3134                           | 726892.48     | 1285127.15                            | данные отсутствуют                        | данные отсутствуют   |
| 3135                           | 726892.47     | 1285129.34                            | данные отсутствуют                        | данные отсутствуют   |
| 3136                           | 726894.67     | 1285129.34                            | данные отсутствуют                        | данные отсутствуют   |
| 3137                           | 726894.67     | 1285127.15                            | данные отсутствуют                        | данные отсутствуют   |
| 3137                           | 726894.67     | 1285127.15                            | данные отсутствуют                        | данные отсутствуют   |
| 3138                           | 725889.74     | 1284617.36                            | данные отсутствуют                        | данные отсутствуют   |
| 3141                           | 725891.91     | 1284617.37                            | данные отсутствуют                        | данные отсутствуют   |
| 3141                           | 725891.91     | 1284617.37                            | данные отсутствуют                        | данные отсутствуют   |
| 3145                           | 726105.83     | 1284731.47                            | данные отсутствуют                        | данные отсутствуют   |
| 3145                           | 726105.83     | 1284731.47                            | данные отсутствуют                        | данные отсутствуют   |
| 3174                           | 726281.17     | 1284800.23                            | данные отсутствуют                        | данные отсутствуют   |
| Государственный регистратор    |               |                                       | ФГИС ЕГРН                                 |  |
| полное наименование должности  |               |                                       | подпись                                   |  |
|                                |               |                                       | инициалы, фамилия                         |  |

М.П.

Раздел 4.2

Выписка из Единого государственного реестра недвижимости об объекте недвижимости  
Сведения о частях земельного участка

| Земельный участок              |               |                                       |   |  |
|--------------------------------|---------------|---------------------------------------|---|--|
| (вид объекта недвижимости)     |               |                                       |   |  |
| Лист № ____ Раздела <b>4.2</b> |               | Всего листов раздела <b>4.2:</b> ____ |   | Всего разделов: ____   |
| 14.10.2021 № 99/2021/423866825 |               |                                       |   |  |
| Кадастровый номер:             |               |                                       | 02:22:000000:232(единое землепользование) |  |
| Номер точки                    | Координаты, м |                                       | Описание закрепления на местности         | Средняя квадратическая погрешность определения координат характерных точек границы части земельного участка, м |
|                                | X             | Y                                     |   |  |
| 1                              | 2             | 3                                     | 4   | 5  |
| 3175                           | 726281.16     | 1284802.41                            | данные отсутствуют                        | данные отсутствуют   |
| 3176                           | 726283.33     | 1284802.41                            | данные отсутствуют                        | данные отсутствуют   |
| 3177                           | 726283.33     | 1284800.24                            | данные отсутствуют                        | данные отсутствуют   |
| 3177                           | 726283.33     | 1284800.24                            | данные отсутствуют                        | данные отсутствуют   |
| 3182                           | 726318.99     | 1284845.31                            | данные отсутствуют                        | данные отсутствуют   |
| 3182                           | 726318.99     | 1284845.31                            | данные отсутствуют                        | данные отсутствуют   |
| 3183                           | 726316.8      | 1284845.3                             | данные отсутствуют                        | данные отсутствуют   |
| 3190                           | 725618.28     | 1284447.15                            | данные отсутствуют                        | данные отсутствуют   |
| 3191                           | 725618.28     | 1284449.36                            | данные отсутствуют                        | данные отсутствуют   |
| 3192                           | 725620.48     | 1284449.35                            | данные отсутствуют                        | данные отсутствуют   |
| 3193                           | 725620.47     | 1284447.16                            | данные отсутствуют                        | данные отсутствуют   |
| 3193                           | 725620.47     | 1284447.16                            | данные отсутствуют                        | данные отсутствуют   |
| 3218                           | 725396.79     | 1284328.87                            | данные отсутствуют                        | данные отсутствуют   |
| 3219                           | 725396.8      | 1284331.07                            | данные отсутствуют                        | данные отсутствуют   |
| 3220                           | 725398.98     | 1284331.06                            | данные отсутствуют                        | данные отсутствуют   |
| 3221                           | 725398.98     | 1284328.89                            | данные отсутствуют                        | данные отсутствуют   |
| 3221                           | 725398.98     | 1284328.89                            | данные отсутствуют                        | данные отсутствуют   |
| Государственный регистратор    |               |                                       | ФГИС ЕГРН                                 |  |
| полное наименование должности  |               |                                       | подпись                                   |  |
|                                |               |                                       | инициалы, фамилия                         |  |

М.П.

| Земельный участок              |               |  |   |  |
|--------------------------------|---------------|--|---|--|
| (вид объекта недвижимости)     |               |  |   |  |
| Лист № ____ Раздела <b>4.2</b> |               | Всего листов раздела <b>4.2</b> : ____ |   | Всего разделов: ____   |
| 14.10.2021 № 99/2021/423866825 |               |  |   |  |
| Кадастровый номер:             |               |  | 02:22:000000:232(единое землепользование) |  |
| Номер точки                    | Координаты, м |  | Описание закрепления на местности         | Средняя квадратическая погрешность определения координат характерных точек границы части земельного участка, м |
|                                | X             | Y                                      |   |  |
| 1                              | 2             | 3                                      | 4   | 5  |
| 3234                           | 729034.25     | 1286273.41                             | данные отсутствуют                        | данные отсутствуют   |
| 3235                           | 729034.25     | 1286275.6                              | данные отсутствуют                        | данные отсутствуют   |
| 3236                           | 729036.45     | 1286275.6                              | данные отсутствуют                        | данные отсутствуют   |
| 3237                           | 729036.44     | 1286273.41                             | данные отсутствуют                        | данные отсутствуют   |
| 3237                           | 729036.44     | 1286273.41                             | данные отсутствуют                        | данные отсутствуют   |
| 3238                           | 726059.43     | 1284682.37                             | данные отсутствуют                        | данные отсутствуют   |
| 3239                           | 726059.44     | 1284684.57                             | данные отсутствуют                        | данные отсутствуют   |
| 3240                           | 726061.64     | 1284684.58                             | данные отсутствуют                        | данные отсутствуют   |
| 3241                           | 726061.63     | 1284682.37                             | данные отсутствуют                        | данные отсутствуют   |
| 3241                           | 726061.63     | 1284682.37                             | данные отсутствуют                        | данные отсутствуют   |
| 3254                           | 728743.79     | 1286115.5                              | данные отсутствуют                        | данные отсутствуют   |
| 3255                           | 728743.78     | 1286117.65                             | данные отсутствуют                        | данные отсутствуют   |
| 3256                           | 728745.95     | 1286117.66                             | данные отсутствуют                        | данные отсутствуют   |
| 3257                           | 728745.95     | 1286115.48                             | данные отсутствуют                        | данные отсутствуют   |
| 3257                           | 728745.95     | 1286115.48                             | данные отсутствуют                        | данные отсутствуют   |
| 3262                           | 726470.27     | 1284900.21                             | данные отсутствуют                        | данные отсутствуют   |
| 3263                           | 726470.27     | 1284902.39                             | данные отсутствуют                        | данные отсутствуют   |
| Государственный регистратор    |               |  | ФГИС ЕГРН                                 |  |
| полное наименование должности  |               |  | подпись                                   |  |
|                                |               |  | инициалы, фамилия                         |  |

М.П.

| Земельный участок              |               |  |   |  |
|--------------------------------|---------------|--|---|--|
| (вид объекта недвижимости)     |               |  |   |  |
| Лист № ____ Раздела <b>4.2</b> |               | Всего листов раздела <b>4.2</b> : ____ |   | Всего разделов: ____   |
| 14.10.2021 № 99/2021/423866825 |               |  |   |  |
| Кадастровый номер:             |               |  | 02:22:000000:232(единое землепользование) |  |
| Номер точки                    | Координаты, м |  | Описание закрепления на местности         | Средняя квадратическая погрешность определения координат характерных точек границы части земельного участка, м |
|                                | X             | Y                                      |   |  |
| 1                              | 2             | 3                                      | 4   | 5  |
| 3264                           | 726472.43     | 1284902.39                             | данные отсутствуют                        | данные отсутствуют   |
| 3265                           | 726472.44     | 1284900.21                             | данные отсутствуют                        | данные отсутствуют   |
| 3265                           | 726472.44     | 1284900.21                             | данные отсутствуют                        | данные отсутствуют   |
| 3266                           | 725677.22     | 1284503.09                             | данные отсутствуют                        | данные отсутствуют   |
| 3269                           | 725679.38     | 1284503.09                             | данные отсутствуют                        | данные отсутствуют   |
| 3269                           | 725679.38     | 1284503.09                             | данные отсутствуют                        | данные отсутствуют   |
| 3278                           | 728855.84     | 1286175.55                             | данные отсутствуют                        | данные отсутствуют   |
| 3279                           | 728855.83     | 1286177.74                             | данные отсутствуют                        | данные отсутствуют   |
| 3280                           | 728858.01     | 1286177.74                             | данные отсутствуют                        | данные отсутствуют   |
| 3281                           | 728858.01     | 1286175.55                             | данные отсутствуют                        | данные отсутствуют   |
| 3281                           | 728858.01     | 1286175.55                             | данные отсутствуют                        | данные отсутствуют   |
| 3293                           | 726747.27     | 1285074.75                             | данные отсутствуют                        | данные отсутствуют   |
| 3314                           | 728868.43     | 1286208.45                             | данные отсутствуют                        | данные отсутствуют   |
| 3315                           | 728868.43     | 1286210.62                             | данные отсутствуют                        | данные отсутствуют   |
| 3316                           | 728870.59     | 1286210.62                             | данные отсутствуют                        | данные отсутствуют   |
| 3317                           | 728870.59     | 1286208.46                             | данные отсутствуют                        | данные отсутствуют   |
| 3317                           | 728870.59     | 1286208.46                             | данные отсутствуют                        | данные отсутствуют   |
| Государственный регистратор    |               |  | ФГИС ЕГРН                                 |  |
| полное наименование должности  |               |  | подпись                                   |  |
|                                |               |  | инициалы, фамилия                         |  |

М.П.

| Земельный участок              |               |  |   |  |
|--------------------------------|---------------|--|---|--|
| (вид объекта недвижимости)     |               |  |   |  |
| Лист № ____ Раздела <b>4.2</b> |               | Всего листов раздела <b>4.2</b> : ____ |   | Всего разделов: ____   |
| 14.10.2021 № 99/2021/423866825 |               |  |   |  |
| Кадастровый номер:             |               |  | 02:22:000000:232(единое землепользование) |  |
| Номер точки                    | Координаты, м |  | Описание закрепления на местности         | Средняя квадратическая погрешность определения координат характерных точек границы части земельного участка, м |
|                                | X             | Y                                      |   |  |
| 1                              | 2             | 3                                      | 4   | 5  |
| 3318                           | 729478.41     | 1286510.85                             | данные отсутствуют                        | данные отсутствуют   |
| 3319                           | 729478.4      | 1286513.06                             | данные отсутствуют                        | данные отсутствуют   |
| 3320                           | 729480.62     | 1286513.06                             | данные отсутствуют                        | данные отсутствуют   |
| 3321                           | 729480.62     | 1286510.84                             | данные отсутствуют                        | данные отсутствуют   |
| 3321                           | 729480.62     | 1286510.84                             | данные отсутствуют                        | данные отсутствуют   |
| 3330                           | 726684.67     | 1285015.5                              | данные отсутствуют                        | данные отсутствуют   |
| 3331                           | 726684.67     | 1285017.7                              | данные отсутствуют                        | данные отсутствуют   |
| 3332                           | 726686.86     | 1285017.7                              | данные отсутствуют                        | данные отсутствуют   |
| 3333                           | 726686.85     | 1285015.51                             | данные отсутствуют                        | данные отсутствуют   |
| 3333                           | 726686.85     | 1285015.51                             | данные отсутствуют                        | данные отсутствуют   |
| 3334                           | 729245.64     | 1286386.39                             | данные отсутствуют                        | данные отсутствуют   |
| 3335                           | 729245.64     | 1286388.59                             | данные отсутствуют                        | данные отсутствуют   |
| 3336                           | 729247.84     | 1286388.58                             | данные отсутствуют                        | данные отсутствуют   |
| 3337                           | 729247.83     | 1286386.4                              | данные отсутствуют                        | данные отсутствуют   |
| 3337                           | 729247.83     | 1286386.4                              | данные отсутствуют                        | данные отсутствуют   |
| 3342                           | 725462.52     | 1284388.37                             | данные отсутствуют                        | данные отсутствуют   |
| 3345                           | 725464.69     | 1284388.38                             | данные отсутствуют                        | данные отсутствуют   |
| Государственный регистратор    |               |  | ФГИС ЕГРН                                 |  |
| полное наименование должности  |               |  | подпись                                   |  |
|                                |               |  | инициалы, фамилия                         |  |

М.П.

Раздел 4.2

Выписка из Единого государственного реестра недвижимости об объекте недвижимости  
Сведения о частях земельного участка

| Земельный участок              |               |  |   |  |
|--------------------------------|---------------|--|---|--|
| (вид объекта недвижимости)     |               |  |   |  |
| Лист № ____ Раздела <b>4.2</b> |               | Всего листов раздела <b>4.2</b> : ____ |   | Всего разделов: ____   |
| 14.10.2021 № 99/2021/423866825 |               |  |   |  |
| Кадастровый номер:             |               |  | 02:22:000000:232(единое землепользование) |  |
| Номер точки                    | Координаты, м |  | Описание закрепления на местности         | Средняя квадратическая погрешность определения координат характерных точек границы части земельного участка, м |
|                                | X             | Y                                      |   |  |
| 1                              | 2             | 3                                      | 4   | 5  |
| 3345                           | 725464.69     | 1284388.38                             | данные отсутствуют                        | данные отсутствуют   |
| 3346                           | 725839.4      | 1284565.09                             | данные отсутствуют                        | данные отсутствуют   |
| 3347                           | 725839.4      | 1284567.29                             | данные отсутствуют                        | данные отсутствуют   |
| 3348                           | 725841.6      | 1284567.29                             | данные отсутствуют                        | данные отсутствуют   |
| 3349                           | 725841.59     | 1284565.1                              | данные отсутствуют                        | данные отсутствуют   |
| 3349                           | 725841.59     | 1284565.1                              | данные отсутствуют                        | данные отсутствуют   |
| 3350                           | 726531.87     | 1284959.09                             | данные отсутствуют                        | данные отсутствуют   |
| 3353                           | 726534.04     | 1284959.09                             | данные отсутствуют                        | данные отсутствуют   |
| 3353                           | 726534.04     | 1284959.09                             | данные отсутствуют                        | данные отсутствуют   |
| 3466                           | 726947.45     | 1285181.19                             | данные отсутствуют                        | данные отсутствуют   |
| 3466                           | 726947.45     | 1285181.19                             | данные отсутствуют                        | данные отсутствуют   |
| 3467                           | 726945.12     | 1285181.27                             | данные отсутствуют                        | данные отсутствуют   |
| 3469                           | 726947.45     | 1285183.43                             | данные отсутствуют                        | данные отсутствуют   |
| 3470                           | 725223.29     | 1284236.38                             | данные отсутствуют                        | данные отсутствуют   |
| 3471                           | 725223.29     | 1284238.62                             | данные отсутствуют                        | данные отсутствуют   |
| 3472                           | 725225.53     | 1284238.62                             | данные отсутствуют                        | данные отсутствуют   |
| 3473                           | 725225.53     | 1284236.38                             | данные отсутствуют                        | данные отсутствуют   |
| Государственный регистратор    |               |  | ФГИС ЕГРН                                 |  |
| полное наименование должности  |               |  | подпись                                   |  |
|                                |               |  | инициалы, фамилия                         |  |

М.П.

| Земельный участок              |               |                                       |   |  |
|--------------------------------|---------------|---------------------------------------|---|--|
| (вид объекта недвижимости)     |               |                                       |   |  |
| Лист № ____ Раздела <b>4.2</b> |               | Всего листов раздела <b>4.2:</b> ____ |   | Всего разделов: ____   |
| 14.10.2021 № 99/2021/423866825 |               |                                       |   |  |
| Кадастровый номер:             |               |                                       | 02:22:000000:232(единое землепользование) |  |
| Номер точки                    | Координаты, м |                                       | Описание закрепления на местности         | Средняя квадратическая погрешность определения координат характерных точек границы части земельного участка, м |
|                                | X             | Y                                     |   |  |
| 1                              | 2             | 3                                     | 4   | 5  |
| 3473                           | 725225.53     | 1284236.38                            | данные отсутствуют                        | данные отсутствуют   |
| 3478                           | 725249.09     | 1284274.69                            | данные отсутствуют                        | данные отсутствуют   |
| 3481                           | 725250.39     | 1284275.2                             | данные отсутствуют                        | данные отсутствуют   |
| 3481                           | 725250.39     | 1284275.2                             | данные отсутствуют                        | данные отсутствуют   |
| 3482                           | 727123.29     | 1285249.86                            | данные отсутствуют                        | данные отсутствуют   |
| 3483                           | 727123.29     | 1285252.1                             | данные отсутствуют                        | данные отсутствуют   |
| 3484                           | 727125.53     | 1285252.1                             | данные отсутствуют                        | данные отсутствуют   |
| 3485                           | 727125.53     | 1285249.86                            | данные отсутствуют                        | данные отсутствуют   |
| 3485                           | 727125.53     | 1285249.86                            | данные отсутствуют                        | данные отсутствуют   |
| 3494                           | 727159.64     | 1285295.14                            | данные отсутствуют                        | данные отсутствуют   |
| 3496                           | 727161.88     | 1285297.38                            | данные отсутствуют                        | данные отсутствуют   |
| 3497                           | 727161.88     | 1285295.14                            | данные отсутствуют                        | данные отсутствуют   |
| 3497                           | 727161.88     | 1285295.14                            | данные отсутствуют                        | данные отсутствуют   |
| 3506                           | 725048.36     | 1284167.58                            | данные отсутствуют                        | данные отсутствуют   |
| 3509                           | 725050.6      | 1284167.58                            | данные отсутствуют                        | данные отсутствуют   |
| 3509                           | 725050.6      | 1284167.58                            | данные отсутствуют                        | данные отсутствуют   |
| 3510                           | 725082.78     | 1284161.22                            | данные отсутствуют                        | данные отсутствуют   |
| Государственный регистратор    |               |                                       | ФГИС ЕГРН                                 |  |
| полное наименование должности  |               |                                       | подпись                                   |  |
|                                |               |                                       | инициалы, фамилия                         |  |

М.П.

| Земельный участок              |               |                                       |   |  |
|--------------------------------|---------------|---------------------------------------|---|--|
| (вид объекта недвижимости)     |               |                                       |   |  |
| Лист № ____ Раздела <b>4.2</b> |               | Всего листов раздела <b>4.2:</b> ____ |   | Всего разделов: ____   |
| 14.10.2021 № 99/2021/423866825 |               |                                       |   |  |
| Кадастровый номер:             |               |                                       | 02:22:000000:232(единое землепользование) |  |
| Номер точки                    | Координаты, м |                                       | Описание закрепления на местности         | Средняя квадратическая погрешность определения координат характерных точек границы части земельного участка, м |
|                                | X             | Y                                     |   |  |
| 1                              | 2             | 3                                     | 4   | 5  |
| 3511                           | 725082.78     | 1284163.46                            | данные отсутствуют                        | данные отсутствуют   |
| 3512                           | 725085.02     | 1284163.46                            | данные отсутствуют                        | данные отсутствуют   |
| 3513                           | 725085.02     | 1284161.22                            | данные отсутствуют                        | данные отсутствуют   |
| 3513                           | 725085.02     | 1284161.22                            | данные отсутствуют                        | данные отсутствуют   |
| 3530                           | 730706.95     | 1287167.11                            | данные отсутствуют                        | данные отсутствуют   |
| 3531                           | 730706.96     | 1287169.29                            | данные отсутствуют                        | данные отсутствуют   |
| 3532                           | 730709.13     | 1287169.29                            | данные отсутствуют                        | данные отсутствуют   |
| 3533                           | 730709.13     | 1287167.11                            | данные отсутствуют                        | данные отсутствуют   |
| 3533                           | 730709.13     | 1287167.11                            | данные отсутствуют                        | данные отсутствуют   |
| 3538                           | 731618.76     | 1287678.4                             | данные отсутствуют                        | данные отсутствуют   |
| 3540                           | 731620.93     | 1287680.57                            | данные отсутствуют                        | данные отсутствуют   |
| 3541                           | 731620.92     | 1287678.39                            | данные отсутствуют                        | данные отсутствуют   |
| 3541                           | 731620.92     | 1287678.39                            | данные отсутствуют                        | данные отсутствуют   |
| 3542                           | 730741.3      | 1287210.8                             | данные отсутствуют                        | данные отсутствуют   |
| 3544                           | 730743.48     | 1287212.99                            | данные отсутствуют                        | данные отсутствуют   |
| 3545                           | 730743.48     | 1287210.8                             | данные отсутствуют                        | данные отсутствуют   |
| 3545                           | 730743.48     | 1287210.8                             | данные отсутствуют                        | данные отсутствуют   |
| Государственный регистратор    |               |                                       | ФГИС ЕГРН                                 |  |
| полное наименование должности  |               |                                       | подпись                                   |  |
|                                |               |                                       | инициалы, фамилия                         |  |

М.П.

| Земельный участок              |               |  |   |  |
|--------------------------------|---------------|--|---|--|
| (вид объекта недвижимости)     |               |  |   |  |
| Лист № ____ Раздела <b>4.2</b> |               | Всего листов раздела <b>4.2</b> : ____ |   | Всего разделов: ____   |
| 14.10.2021 № 99/2021/423866825 |               |  |   |  |
| Кадастровый номер:             |               |  | 02:22:000000:232(единое землепользование) |  |
| Номер точки                    | Координаты, м |  | Описание закрепления на местности         | Средняя квадратическая погрешность определения координат характерных точек границы части земельного участка, м |
|                                | X             | Y                                      |   |  |
| 1                              | 2             | 3                                      | 4   | 5  |
| 3546                           | 732610.79     | 1288183.85                             | данные отсутствуют                        | данные отсутствуют   |
| 3547                           | 732610.79     | 1288186.09                             | данные отсутствуют                        | данные отсутствуют   |
| 3548                           | 732613.03     | 1288186.09                             | данные отсутствуют                        | данные отсутствуют   |
| 3549                           | 732613.03     | 1288183.85                             | данные отсутствуют                        | данные отсутствуют   |
| 3549                           | 732613.03     | 1288183.85                             | данные отсутствуют                        | данные отсутствуют   |
| 3550                           | 732874.74     | 1288325.45                             | данные отсутствуют                        | данные отсутствуют   |
| 3551                           | 732874.74     | 1288327.69                             | данные отсутствуют                        | данные отсутствуют   |
| 3552                           | 732876.98     | 1288327.69                             | данные отсутствуют                        | данные отсутствуют   |
| 3553                           | 732876.98     | 1288325.45                             | данные отсутствуют                        | данные отсутствуют   |
| 3553                           | 732876.98     | 1288325.45                             | данные отсутствуют                        | данные отсутствуют   |
| 3554                           | 729084.83     | 1286324.55                             | данные отсутствуют                        | данные отсутствуют   |
| 3555                           | 729084.82     | 1286326.71                             | данные отсутствуют                        | данные отсутствуют   |
| 3556                           | 729086.99     | 1286326.71                             | данные отсутствуют                        | данные отсутствуют   |
| 3557                           | 729086.97     | 1286324.55                             | данные отсутствуют                        | данные отсутствуют   |
| 3557                           | 729086.97     | 1286324.55                             | данные отсутствуют                        | данные отсутствуют   |
| 3558                           | 732450.27     | 1288123.05                             | данные отсутствуют                        | данные отсутствуют   |
| 3560                           | 732452.51     | 1288125.29                             | данные отсутствуют                        | данные отсутствуют   |
| Государственный регистратор    |               |  | ФГИС ЕГРН                                 |  |
| полное наименование должности  |               |  | подпись                                   |  |
|                                |               |  | инициалы, фамилия                         |  |

М.П.

| Земельный участок              |               |  |   |  |
|--------------------------------|---------------|--|---|--|
| (вид объекта недвижимости)     |               |  |   |  |
| Лист № ____ Раздела <b>4.2</b> |               | Всего листов раздела <b>4.2</b> : ____ |   | Всего разделов: ____   |
| 14.10.2021 № 99/2021/423866825 |               |  |   |  |
| Кадастровый номер:             |               |  | 02:22:000000:232(единое землепользование) |  |
| Номер точки                    | Координаты, м |  | Описание закрепления на местности         | Средняя квадратическая погрешность определения координат характерных точек границы части земельного участка, м |
|                                | X             | Y                                      |   |  |
| 1                              | 2             | 3                                      | 4   | 5  |
| 3561                           | 732452.51     | 1288123.05                             | данные отсутствуют                        | данные отсутствуют   |
| 3561                           | 732452.51     | 1288123.05                             | данные отсутствуют                        | данные отсутствуют   |
| 3562                           | 734744.23     | 1289349.1                              | данные отсутствуют                        | данные отсутствуют   |
| 3565                           | 734746.39     | 1289349.1                              | данные отсутствуют                        | данные отсутствуют   |
| 3565                           | 734746.39     | 1289349.1                              | данные отсутствуют                        | данные отсутствуют   |
| 3566                           | 733134.01     | 1288464.03                             | данные отсутствуют                        | данные отсутствуют   |
| 3567                           | 733134.01     | 1288466.2                              | данные отсутствуют                        | данные отсутствуют   |
| 3568                           | 733136.17     | 1288466.19                             | данные отсутствуют                        | данные отсутствуют   |
| 3569                           | 733136.16     | 1288464.04                             | данные отсутствуют                        | данные отсутствуют   |
| 3569                           | 733136.16     | 1288464.04                             | данные отсутствуют                        | данные отсутствуют   |
| 3570                           | 732017.42     | 1287892.29                             | данные отсутствуют                        | данные отсутствуют   |
| 3572                           | 732019.58     | 1287894.42                             | данные отсутствуют                        | данные отсутствуют   |
| 3573                           | 732019.58     | 1287892.29                             | данные отсутствуют                        | данные отсутствуют   |
| 3573                           | 732019.58     | 1287892.29                             | данные отсутствуют                        | данные отсутствуют   |
| 3574                           | 734693.2      | 1289296.97                             | данные отсутствуют                        | данные отсутствуют   |
| 3575                           | 734693.2      | 1289299.21                             | данные отсутствуют                        | данные отсутствуют   |
| 3576                           | 734695.44     | 1289299.21                             | данные отсутствуют                        | данные отсутствуют   |
| Государственный регистратор    |               |  | ФГИС ЕГРН                                 |  |
| полное наименование должности  |               |  | подпись                                   |  |
|                                |               |  | инициалы, фамилия                         |  |

М.П.

| Земельный участок              |               |  |   |  |
|--------------------------------|---------------|--|---|--|
| (вид объекта недвижимости)     |               |  |   |  |
| Лист № ____ Раздела <b>4.2</b> |               | Всего листов раздела <b>4.2</b> : ____ |   | Всего разделов: ____   |
| 14.10.2021 № 99/2021/423866825 |               |  |   |  |
| Кадастровый номер:             |               |  | 02:22:000000:232(единое землепользование) |  |
| Номер точки                    | Координаты, м |  | Описание закрепления на местности         | Средняя квадратическая погрешность определения координат характерных точек границы части земельного участка, м |
|                                | X             | Y                                      |   |  |
| 1                              | 2             | 3                                      | 4   | 5  |
| 3577                           | 734695.44     | 1289296.97                             | данные отсутствуют                        | данные отсутствуют   |
| 3577                           | 734695.44     | 1289296.97                             | данные отсутствуют                        | данные отсутствуют   |
| 3586                           | 731249.58     | 1287457.21                             | данные отсутствуют                        | данные отсутствуют   |
| 3587                           | 731249.58     | 1287459.42                             | данные отсутствуют                        | данные отсутствуют   |
| 3588                           | 731251.77     | 1287459.4                              | данные отсутствуют                        | данные отсутствуют   |
| 3589                           | 731251.77     | 1287457.21                             | данные отсутствуют                        | данные отсутствуют   |
| 3590                           | 732435.5      | 1288090.01                             | данные отсутствуют                        | данные отсутствуют   |
| 3591                           | 732435.5      | 1288092.25                             | данные отсутствуют                        | данные отсутствуют   |
| 3592                           | 732437.74     | 1288092.25                             | данные отсутствуют                        | данные отсутствуют   |
| 3593                           | 732437.74     | 1288090.01                             | данные отсутствуют                        | данные отсутствуют   |
| 3593                           | 732437.74     | 1288090.01                             | данные отсутствуют                        | данные отсутствуют   |
| 3594                           | 732664.81     | 1288238.37                             | данные отсутствуют                        | данные отсутствуют   |
| 3597                           | 732667.05     | 1288238.37                             | данные отсутствуют                        | данные отсутствуют   |
| 3597                           | 732667.05     | 1288238.37                             | данные отсутствуют                        | данные отсутствуют   |
| 3602                           | 731991.58     | 1287852.8                              | данные отсутствуют                        | данные отсутствуют   |
| 3603                           | 731991.57     | 1287855.01                             | данные отсутствуют                        | данные отсутствуют   |
| Государственный регистратор    |               |  | ФГИС ЕГРН                                 |  |
| полное наименование должности  |               |  | подпись                                   |  |
|                                |               |  | инициалы, фамилия                         |  |

М.П.

| Земельный участок              |               |  |   |  |
|--------------------------------|---------------|--|---|--|
| (вид объекта недвижимости)     |               |  |   |  |
| Лист № ____ Раздела <b>4.2</b> |               | Всего листов раздела <b>4.2</b> : ____ |   | Всего разделов: ____   |
| 14.10.2021 № 99/2021/423866825 |               |  |   |  |
| Кадастровый номер:             |               |  | 02:22:000000:232(единое землепользование) |  |
| Номер точки                    | Координаты, м |  | Описание закрепления на местности         | Средняя квадратическая погрешность определения координат характерных точек границы части земельного участка, м |
|                                | X             | Y                                      |   |  |
| 1                              | 2             | 3                                      | 4   | 5  |
| 3604                           | 731993.79     | 1287855.01                             | данные отсутствуют                        | данные отсутствуют   |
| 3605                           | 731993.78     | 1287852.8                              | данные отсутствуют                        | данные отсутствуют   |
| 3605                           | 731993.78     | 1287852.8                              | данные отсутствуют                        | данные отсутствуют   |
| 3606                           | 732875.53     | 1288349.42                             | данные отсутствуют                        | данные отсутствуют   |
| 3608                           | 732877.7      | 1288351.6                              | данные отсутствуют                        | данные отсутствуют   |
| 3609                           | 732877.7      | 1288349.43                             | данные отсутствуют                        | данные отсутствуют   |
| 3609                           | 732877.7      | 1288349.43                             | данные отсутствуют                        | данные отсутствуют   |
| 3614                           | 732214.7      | 1287972.24                             | данные отсутствуют                        | данные отсутствуют   |
| 3615                           | 732214.69     | 1287974.43                             | данные отсутствуют                        | данные отсутствуют   |
| 3616                           | 732216.88     | 1287974.42                             | данные отсутствуют                        | данные отсутствуют   |
| 3617                           | 732216.88     | 1287972.24                             | данные отсутствуют                        | данные отсутствуют   |
| 3617                           | 732216.88     | 1287972.24                             | данные отсутствуют                        | данные отсутствуют   |
| 3626                           | 731466.87     | 1287573.32                             | данные отсутствуют                        | данные отсутствуют   |
| 3627                           | 731466.87     | 1287575.51                             | данные отсутствуют                        | данные отсутствуют   |
| 3628                           | 731469.05     | 1287575.5                              | данные отсутствуют                        | данные отсутствуют   |
| 3629                           | 731469.04     | 1287573.32                             | данные отсутствуют                        | данные отсутствуют   |
| 3629                           | 731469.04     | 1287573.32                             | данные отсутствуют                        | данные отсутствуют   |
| Государственный регистратор    |               |  | ФГИС ЕГРН                                 |  |
| полное наименование должности  |               |  | подпись                                   |  |
|                                |               |  | инициалы, фамилия                         |  |

М.П.

| Земельный участок              |               |                                       |   |  |
|--------------------------------|---------------|---------------------------------------|---|--|
| (вид объекта недвижимости)     |               |                                       |   |  |
| Лист № ____ Раздела <b>4.2</b> |               | Всего листов раздела <b>4.2:</b> ____ |   | Всего разделов: ____   |
| 14.10.2021 № 99/2021/423866825 |               |                                       |   |  |
| Кадастровый номер:             |               |                                       | 02:22:000000:232(единое землепользование) |  |
| Номер точки                    | Координаты, м |                                       | Описание закрепления на местности         | Средняя квадратическая погрешность определения координат характерных точек границы части земельного участка, м |
|                                | X             | Y                                     |   |  |
| 1                              | 2             | 3                                     | 4   | 5  |
| 3630                           | 735381.71     | 1289689.31                            | данные отсутствуют                        | данные отсутствуют   |
| 3633                           | 735383.89     | 1289689.31                            | данные отсутствуют                        | данные отсутствуют   |
| 3633                           | 735383.89     | 1289689.31                            | данные отсутствуют                        | данные отсутствуют   |
| 3634                           | 730485.65     | 1287049.01                            | данные отсутствуют                        | данные отсутствуют   |
| 3635                           | 730485.65     | 1287051.21                            | данные отсутствуют                        | данные отсутствуют   |
| 3636                           | 730487.84     | 1287051.21                            | данные отсутствуют                        | данные отсутствуют   |
| 3637                           | 730487.84     | 1287049.02                            | данные отсутствуют                        | данные отсутствуют   |
| 3637                           | 730487.84     | 1287049.02                            | данные отсутствуют                        | данные отсутствуют   |
| 3638                           | 734933.19     | 1289424.84                            | данные отсутствуют                        | данные отсутствуют   |
| 3639                           | 734933.19     | 1289427.01                            | данные отсутствуют                        | данные отсутствуют   |
| 3641                           | 734935.34     | 1289424.84                            | данные отсутствуют                        | данные отсутствуют   |
| 3641                           | 734935.34     | 1289424.84                            | данные отсутствуют                        | данные отсутствуют   |
| 3642                           | 731091.02     | 1287372.44                            | данные отсутствуют                        | данные отсутствуют   |
| 3643                           | 731091.02     | 1287374.65                            | данные отсутствуют                        | данные отсутствуют   |
| 3644                           | 731093.23     | 1287374.66                            | данные отсутствуют                        | данные отсутствуют   |
| 3645                           | 731093.23     | 1287372.44                            | данные отсутствуют                        | данные отсутствуют   |
| 3645                           | 731093.23     | 1287372.44                            | данные отсутствуют                        | данные отсутствуют   |
| Государственный регистратор    |               |                                       | ФГИС ЕГРН                                 |  |
| полное наименование должности  |               |                                       | подпись                                   |  |
|                                |               |                                       | инициалы, фамилия                         |  |

М.П.

Раздел 4.2

Выписка из Единого государственного реестра недвижимости об объекте недвижимости  
Сведения о частях земельного участка

| Земельный участок              |               |                                       |   |  |
|--------------------------------|---------------|---------------------------------------|---|--|
| (вид объекта недвижимости)     |               |                                       |   |  |
| Лист № ____ Раздела <b>4.2</b> |               | Всего листов раздела <b>4.2:</b> ____ |   | Всего разделов: ____   |
| 14.10.2021 № 99/2021/423866825 |               |                                       |   |  |
| Кадастровый номер:             |               |                                       | 02:22:000000:232(единое землепользование) |  |
| Номер точки                    | Координаты, м |                                       | Описание закрепления на местности         | Средняя квадратическая погрешность определения координат характерных точек границы части земельного участка, м |
|                                | X             | Y                                     |   |  |
| 1                              | 2             | 3                                     | 4   | 5  |
| 3650                           | 732234.12     | 1288007.88                            | данные отсутствуют                        | данные отсутствуют   |
| 3652                           | 732236.3      | 1288010.07                            | данные отсутствуют                        | данные отсутствуют   |
| 3653                           | 732236.31     | 1288007.88                            | данные отсутствуют                        | данные отсутствуют   |
| 3653                           | 732236.31     | 1288007.88                            | данные отсутствуют                        | данные отсутствуют   |
| 3654                           | 731369.13     | 1287521.21                            | данные отсутствуют                        | данные отсутствуют   |
| 3655                           | 731369.13     | 1287523.41                            | данные отсутствуют                        | данные отсутствуют   |
| 3656                           | 731371.32     | 1287523.4                             | данные отсутствуют                        | данные отсутствуют   |
| 3657                           | 731371.32     | 1287521.22                            | данные отсутствуют                        | данные отсутствуют   |
| 3657                           | 731371.32     | 1287521.22                            | данные отсутствуют                        | данные отсутствуют   |
| 3658                           | 731403.3      | 1287563.46                            | данные отсутствуют                        | данные отсутствуют   |
| 3660                           | 731405.48     | 1287565.64                            | данные отсутствуют                        | данные отсутствуют   |
| 3661                           | 731405.48     | 1287563.47                            | данные отсутствуют                        | данные отсутствуют   |
| 3661                           | 731405.48     | 1287563.47                            | данные отсутствуют                        | данные отсутствуют   |
| 3666                           | 735172.34     | 1289552.64                            | данные отсутствуют                        | данные отсутствуют   |
| 3667                           | 735172.34     | 1289554.84                            | данные отсутствуют                        | данные отсутствуют   |
| 3668                           | 735174.53     | 1289554.83                            | данные отсутствуют                        | данные отсутствуют   |
| 3669                           | 735174.53     | 1289552.65                            | данные отсутствуют                        | данные отсутствуют   |
| Государственный регистратор    |               |                                       | ФГИС ЕГРН                                 |  |
| полное наименование должности  |               |                                       | подпись                                   |  |
|                                |               |                                       | инициалы, фамилия                         |  |

М.П.



| Земельный участок              |               |  |   |  |
|--------------------------------|---------------|--|---|--|
| (вид объекта недвижимости)     |               |  |   |  |
| Лист № ____ Раздела <b>4.2</b> |               | Всего листов раздела <b>4.2</b> : ____ |   | Всего разделов: ____   |
| 14.10.2021 № 99/2021/423866825 |               |  |   |  |
| Кадастровый номер:             |               |  | 02:22:000000:232(единое землепользование) |  |
| Номер точки                    | Координаты, м |  | Описание закрепления на местности         | Средняя квадратическая погрешность определения координат характерных точек границы части земельного участка, м |
|                                | X             | Y                                      |   |  |
| 1                              | 2             | 3                                      | 4   | 5  |
| 3669                           | 735174.53     | 1289552.65                             | данные отсутствуют                        | данные отсутствуют   |
| 3670                           | 729508.01     | 1286550.86                             | данные отсутствуют                        | данные отсутствуют   |
| 3672                           | 729510.18     | 1286553.04                             | данные отсутствуют                        | данные отсутствуют   |
| 3673                           | 729510.17     | 1286550.86                             | данные отсутствуют                        | данные отсутствуют   |
| 3673                           | 729510.17     | 1286550.86                             | данные отсутствуют                        | данные отсутствуют   |
| 3678                           | 730518.93     | 1287091.29                             | данные отсутствуют                        | данные отсутствуют   |
| 3680                           | 730521.1      | 1287093.45                             | данные отсутствуют                        | данные отсутствуют   |
| 3681                           | 730521.09     | 1287091.29                             | данные отсутствуют                        | данные отсутствуют   |
| 3681                           | 730521.09     | 1287091.29                             | данные отсутствуют                        | данные отсутствуют   |
| 3694                           | 731496.74     | 1287612.93                             | данные отсутствуют                        | данные отсутствуют   |
| 3695                           | 731496.75     | 1287615.1                              | данные отсутствуют                        | данные отсутствуют   |
| 3696                           | 731498.91     | 1287615.1                              | данные отсутствуют                        | данные отсутствуют   |
| 3697                           | 731498.9      | 1287612.93                             | данные отсутствуют                        | данные отсутствуют   |
| 3697                           | 731498.9      | 1287612.93                             | данные отсутствуют                        | данные отсутствуют   |
| 3698                           | 729306.18     | 1286442.53                             | данные отсутствуют                        | данные отсутствуют   |
| 3699                           | 729306.18     | 1286444.7                              | данные отсутствуют                        | данные отсутствуют   |
| 3700                           | 729308.34     | 1286444.7                              | данные отсутствуют                        | данные отсутствуют   |
| Государственный регистратор    |               |  | ФГИС ЕГРН                                 |  |
| полное наименование должности  |               |  | подпись                                   |  |
|                                |               |  | инициалы, фамилия                         |  |

М.П.

| Земельный участок              |               |  |   |  |
|--------------------------------|---------------|--|---|--|
| (вид объекта недвижимости)     |               |  |   |  |
| Лист № ____ Раздела <b>4.2</b> |               | Всего листов раздела <b>4.2</b> : ____ |   | Всего разделов: ____   |
| 14.10.2021 № 99/2021/423866825 |               |  |   |  |
| Кадастровый номер:             |               |  | 02:22:000000:232(единое землепользование) |  |
| Номер точки                    | Координаты, м |  | Описание закрепления на местности         | Средняя квадратическая погрешность определения координат характерных точек границы части земельного участка, м |
|                                | X             | Y                                      |   |  |
| 1                              | 2             | 3                                      | 4   | 5  |
| 3701                           | 729308.34     | 1286442.55                             | данные отсутствуют                        | данные отсутствуют   |
| 3701                           | 729308.34     | 1286442.55                             | данные отсутствуют                        | данные отсутствуют   |
| 3706                           | 730901.34     | 1287271.27                             | данные отсутствуют                        | данные отсутствуют   |
| 3707                           | 730901.34     | 1287273.47                             | данные отсутствуют                        | данные отсутствуют   |
| 3708                           | 730903.53     | 1287273.47                             | данные отсутствуют                        | данные отсутствуют   |
| 3709                           | 730903.53     | 1287271.27                             | данные отсутствуют                        | данные отсутствуют   |
| 3709                           | 730903.53     | 1287271.27                             | данные отсутствуют                        | данные отсутствуют   |
| 3710                           | 731182.82     | 1287446.57                             | данные отсутствуют                        | данные отсутствуют   |
| 3713                           | 731184.99     | 1287446.57                             | данные отсутствуют                        | данные отсутствуют   |
| 3713                           | 731184.99     | 1287446.57                             | данные отсутствуют                        | данные отсутствуют   |
| 3714                           | 735598.2      | 1289805.67                             | данные отсутствуют                        | данные отсутствуют   |
| 3716                           | 735600.37     | 1289807.84                             | данные отсутствуют                        | данные отсутствуют   |
| 3717                           | 735600.37     | 1289805.66                             | данные отсутствуют                        | данные отсутствуют   |
| 3717                           | 735600.37     | 1289805.66                             | данные отсутствуют                        | данные отсутствуют   |
| 3718                           | 733056.09     | 1288447.3                              | данные отсутствуют                        | данные отсутствуют   |
| 3720                           | 733058.26     | 1288449.47                             | данные отсутствуют                        | данные отсутствуют   |
| 3721                           | 733058.26     | 1288447.3                              | данные отсутствуют                        | данные отсутствуют   |
| Государственный регистратор    |               |  | ФГИС ЕГРН                                 |  |
| полное наименование должности  |               |  | подпись                                   |  |
|                                |               |  | инициалы, фамилия                         |  |

М.П.

| Земельный участок              |               |  |   |  |
|--------------------------------|---------------|--|---|--|
| (вид объекта недвижимости)     |               |  |   |  |
| Лист № ____ Раздела <b>4.2</b> |               | Всего листов раздела <b>4.2</b> : ____ |   | Всего разделов: ____   |
| 14.10.2021 № 99/2021/423866825 |               |  |   |  |
| Кадастровый номер:             |               |  | 02:22:000000:232(единое землепользование) |  |
| Номер точки                    | Координаты, м |  | Описание закрепления на местности         | Средняя квадратическая погрешность определения координат характерных точек границы части земельного участка, м |
|                                | X             | Y                                      |   |  |
| 1                              | 2             | 3                                      | 4   | 5  |
| 3721                           | 733058.26     | 1288447.3                              | данные отсутствуют                        | данные отсутствуют   |
| 3722                           | 730963.78     | 1287328.69                             | данные отсутствуют                        | данные отсутствуют   |
| 3723                           | 730963.78     | 1287330.96                             | данные отсутствуют                        | данные отсутствуют   |
| 3724                           | 730965.96     | 1287330.96                             | данные отсутствуют                        | данные отсутствуют   |
| 3725                           | 730965.96     | 1287328.69                             | данные отсутствуют                        | данные отсутствуют   |
| 3725                           | 730965.96     | 1287328.69                             | данные отсутствуют                        | данные отсутствуют   |
| 3726                           | 735397.08     | 1289672.92                             | данные отсутствуют                        | данные отсутствуют   |
| 3727                           | 735397.08     | 1289675.11                             | данные отсутствуют                        | данные отсутствуют   |
| 3728                           | 735399.25     | 1289675.1                              | данные отсутствуют                        | данные отсутствуют   |
| 3729                           | 735399.26     | 1289672.92                             | данные отсутствуют                        | данные отсутствуют   |
| 3729                           | 735399.26     | 1289672.92                             | данные отсутствуют                        | данные отсутствуют   |
| 3730                           | 736843.83     | 1290446.14                             | данные отсутствуют                        | данные отсутствуют   |
| 3731                           | 736843.84     | 1290448.33                             | данные отсутствуют                        | данные отсутствуют   |
| 3732                           | 736846.01     | 1290448.32                             | данные отсутствуют                        | данные отсутствуют   |
| 3733                           | 736846.02     | 1290446.15                             | данные отсутствуют                        | данные отсутствуют   |
| 3733                           | 736846.02     | 1290446.15                             | данные отсутствуют                        | данные отсутствуют   |
| 3738                           | 735778.63     | 1289901.81                             | данные отсутствуют                        | данные отсутствуют   |
| Государственный регистратор    |               |  | ФГИС ЕГРН                                 |  |
| полное наименование должности  |               |  | подпись                                   |  |
|                                |               |  | инициалы, фамилия                         |  |

М.П.

Раздел 4.2

Выписка из Единого государственного реестра недвижимости об объекте недвижимости  
Сведения о частях земельного участка

| Земельный участок              |               |  |   |  |
|--------------------------------|---------------|--|---|--|
| (вид объекта недвижимости)     |               |  |   |  |
| Лист № ____ Раздела <b>4.2</b> |               | Всего листов раздела <b>4.2</b> : ____ |   | Всего разделов: ____   |
| 14.10.2021 № 99/2021/423866825 |               |  |   |  |
| Кадастровый номер:             |               |  | 02:22:000000:232(единое землепользование) |  |
| Номер точки                    | Координаты, м |  | Описание закрепления на местности         | Средняя квадратическая погрешность определения координат характерных точек границы части земельного участка, м |
|                                | X             | Y                                      |   |  |
| 1                              | 2             | 3                                      | 4   | 5  |
| 3740                           | 735780.79     | 1289903.97                             | данные отсутствуют                        | данные отсутствуют   |
| 3741                           | 735780.79     | 1289901.8                              | данные отсутствуют                        | данные отсутствуют   |
| 3741                           | 735780.79     | 1289901.8                              | данные отсутствуют                        | данные отсутствуют   |
| 3746                           | 735681.73     | 1289825.22                             | данные отсутствуют                        | данные отсутствуют   |
| 3747                           | 735681.73     | 1289827.4                              | данные отсутствуют                        | данные отсутствуют   |
| 3748                           | 735683.91     | 1289827.4                              | данные отсутствуют                        | данные отсутствуют   |
| 3749                           | 735683.91     | 1289825.22                             | данные отсутствуют                        | данные отсутствуют   |
| 3749                           | 735683.91     | 1289825.22                             | данные отсутствуют                        | данные отсутствуют   |
| 3794                           | 735910.08     | 1289947.26                             | данные отсутствуют                        | данные отсутствуют   |
| 3795                           | 735910.08     | 1289949.44                             | данные отсутствуют                        | данные отсутствуют   |
| 3796                           | 735912.24     | 1289949.42                             | данные отсутствуют                        | данные отсутствуют   |
| 3797                           | 735912.25     | 1289947.27                             | данные отсутствуют                        | данные отсутствуют   |
| 3797                           | 735912.25     | 1289947.27                             | данные отсутствуют                        | данные отсутствуют   |
| 3818                           | 736382.92     | 1290199.88                             | данные отсутствуют                        | данные отсутствуют   |
| 3819                           | 736382.92     | 1290202.07                             | данные отсутствуют                        | данные отсутствуют   |
| 3820                           | 736385.1      | 1290202.08                             | данные отсутствуют                        | данные отсутствуют   |
| 3821                           | 736385.1      | 1290199.88                             | данные отсутствуют                        | данные отсутствуют   |
| Государственный регистратор    |               |  | ФГИС ЕГРН                                 |  |
| полное наименование должности  |               |  | подпись                                   |  |
|                                |               |  | инициалы, фамилия                         |  |

М.П.

| Земельный участок              |               |  |   |  |
|--------------------------------|---------------|--|---|--|
| (вид объекта недвижимости)     |               |  |   |  |
| Лист № ____ Раздела <b>4.2</b> |               | Всего листов раздела <b>4.2</b> : ____ |   | Всего разделов: ____   |
| 14.10.2021 № 99/2021/423866825 |               |  |   |  |
| Кадастровый номер:             |               |  | 02:22:000000:232(единое землепользование) |  |
| Номер точки                    | Координаты, м |  | Описание закрепления на местности         | Средняя квадратическая погрешность определения координат характерных точек границы части земельного участка, м |
|                                | X             | Y                                      |   |  |
| 1                              | 2             | 3                                      | 4   | 5  |
| 3821                           | 736385.1      | 1290199.88                             | данные отсутствуют                        | данные отсутствуют   |
| 3838                           | 737758.56     | 1290933.29                             | данные отсутствуют                        | данные отсутствуют   |
| 3838                           | 737758.56     | 1290933.29                             | данные отсутствуют                        | данные отсутствуют   |
| 3839                           | 737756.84     | 1290934.61                             | данные отсутствуют                        | данные отсутствуют   |
| 3840                           | 737758.19     | 1290936.31                             | данные отсутствуют                        | данные отсутствуют   |
| 3841                           | 737759.89     | 1290934.98                             | данные отсутствуют                        | данные отсутствуют   |
| 3842                           | 736975.89     | 1290541.86                             | данные отсутствуют                        | данные отсутствуют   |
| 3845                           | 736978.1      | 1290541.87                             | данные отсутствуют                        | данные отсутствуют   |
| 3845                           | 736978.1      | 1290541.87                             | данные отсутствуют                        | данные отсутствуют   |
| 3859                           | 736141.99     | 1290073.39                             | данные отсутствуют                        | данные отсутствуют   |
| 3860                           | 736144.17     | 1290073.38                             | данные отсутствуют                        | данные отсутствуют   |
| 3861                           | 736144.17     | 1290071.23                             | данные отсутствуют                        | данные отсутствуют   |
| 3861                           | 736144.17     | 1290071.23                             | данные отсутствуют                        | данные отсутствуют   |
| 3862                           | 736782.95     | 1290438.83                             | данные отсутствуют                        | данные отсутствуют   |
| 3864                           | 736785.15     | 1290441.03                             | данные отсутствуют                        | данные отсутствуют   |
| 3865                           | 736785.15     | 1290438.83                             | данные отсутствуют                        | данные отсутствуют   |
| 3865                           | 736785.15     | 1290438.83                             | данные отсутствуют                        | данные отсутствуют   |
| Государственный регистратор    |               |  | ФГИС ЕГРН                                 |  |
| полное наименование должности  |               |  | подпись                                   |  |
|                                |               |  | инициалы, фамилия                         |  |

М.П.

| Земельный участок              |               |  |   |  |
|--------------------------------|---------------|--|---|--|
| (вид объекта недвижимости)     |               |  |   |  |
| Лист № ____ Раздела <b>4.2</b> |               | Всего листов раздела <b>4.2</b> : ____ |   | Всего разделов: ____   |
| 14.10.2021 № 99/2021/423866825 |               |  |   |  |
| Кадастровый номер:             |               |  | 02:22:000000:232(единое землепользование) |  |
| Номер точки                    | Координаты, м |  | Описание закрепления на местности         | Средняя квадратическая погрешность определения координат характерных точек границы части земельного участка, м |
|                                | X             | Y                                      |   |  |
| 1                              | 2             | 3                                      | 4   | 5  |
| 3870                           | 736580.63     | 1290330.38                             | данные отсутствуют                        | данные отсутствуют   |
| 3872                           | 736582.81     | 1290332.56                             | данные отсутствуют                        | данные отсутствуют   |
| 3873                           | 736582.8      | 1290330.38                             | данные отсутствуют                        | данные отсутствуют   |
| 3873                           | 736582.8      | 1290330.38                             | данные отсутствуют                        | данные отсутствуют   |
| 3882                           | 736617.02     | 1290324.7                              | данные отсутствуют                        | данные отсутствуют   |
| 3883                           | 736617.01     | 1290326.87                             | данные отсутствуют                        | данные отсутствуют   |
| 3884                           | 736619.17     | 1290326.87                             | данные отсутствуют                        | данные отсутствуют   |
| 3885                           | 736619.17     | 1290324.7                              | данные отсутствуют                        | данные отсутствуют   |
| 3885                           | 736619.17     | 1290324.7                              | данные отсутствуют                        | данные отсутствуют   |
| 3890                           | 736174.7      | 1290113.75                             | данные отсутствуют                        | данные отсутствуют   |
| 3892                           | 736176.88     | 1290115.92                             | данные отсутствуют                        | данные отсутствуют   |
| 3893                           | 736176.87     | 1290113.76                             | данные отсутствуют                        | данные отсутствуют   |
| 3893                           | 736176.87     | 1290113.76                             | данные отсутствуют                        | данные отсутствуют   |
| 3917                           | 736383.97     | 1290224.21                             | данные отсутствуют                        | данные отсутствуют   |
| 3926                           | 735977.27     | 1290007.75                             | данные отсутствуют                        | данные отсутствуют   |
| 3928                           | 735979.41     | 1290009.9                              | данные отсутствуют                        | данные отсутствуют   |
| 3929                           | 735979.41     | 1290007.77                             | данные отсутствуют                        | данные отсутствуют   |
| Государственный регистратор    |               |  | ФГИС ЕГРН                                 |  |
| полное наименование должности  |               |  | подпись                                   |  |
|                                |               |  | инициалы, фамилия                         |  |

М.П.

| Земельный участок              |               |  |   |  |
|--------------------------------|---------------|--|---|--|
| (вид объекта недвижимости)     |               |  |   |  |
| Лист № ____ Раздела <b>4.2</b> |               | Всего листов раздела <b>4.2</b> : ____ |   | Всего разделов: ____   |
| 14.10.2021 № 99/2021/423866825 |               |  |   |  |
| Кадастровый номер:             |               |  | 02:22:000000:232(единое землепользование) |  |
| Номер точки                    | Координаты, м |  | Описание закрепления на местности         | Средняя квадратическая погрешность определения координат характерных точек границы части земельного участка, м |
|                                | X             | Y                                      |   |  |
| 1                              | 2             | 3                                      | 4   | 5  |
| 3929                           | 735979.41     | 1290007.77                             | данные отсутствуют                        | данные отсутствуют   |
| 3930                           | 737173.62     | 1290647.37                             | данные отсутствуют                        | данные отсутствуют   |
| 3931                           | 737175.86     | 1290647.37                             | данные отсутствуют                        | данные отсутствуют   |
| 3931                           | 737175.86     | 1290647.37                             | данные отсутствуют                        | данные отсутствуют   |
| 3932                           | 737175.86     | 1290649.61                             | данные отсутствуют                        | данные отсутствуют   |
| 3938                           | 737296.15     | 1290688.02                             | данные отсутствуют                        | данные отсутствуют   |
| 3939                           | 737298.39     | 1290688.02                             | данные отсутствуют                        | данные отсутствуют   |
| 3939                           | 737298.39     | 1290688.02                             | данные отсутствуют                        | данные отсутствуют   |
| 3940                           | 737298.39     | 1290690.26                             | данные отсутствуют                        | данные отсутствуют   |
| 3941                           | 737296.15     | 1290690.26                             | данные отсутствуют                        | данные отсутствуют   |
| 3942                           | 737062.15     | 1290563.05                             | данные отсутствуют                        | данные отсутствуют   |
| 3943                           | 737064.39     | 1290563.05                             | данные отсутствуют                        | данные отсутствуют   |
| 3943                           | 737064.39     | 1290563.05                             | данные отсутствуют                        | данные отсутствуют   |
| 3944                           | 737064.39     | 1290565.29                             | данные отсутствуют                        | данные отсутствуют   |
| 3945                           | 737062.15     | 1290565.29                             | данные отсутствуют                        | данные отсутствуют   |
| 3946                           | 737521.25     | 1290808.29                             | данные отсутствуют                        | данные отсутствуют   |
| 3947                           | 737523.49     | 1290808.29                             | данные отсутствуют                        | данные отсутствуют   |
| Государственный регистратор    |               |  | ФГИС ЕГРН                                 |  |
| полное наименование должности  |               |  | подпись                                   |  |
|                                |               |  | инициалы, фамилия                         |  |

М.П.

Раздел 4.2

Выписка из Единого государственного реестра недвижимости об объекте недвижимости  
Сведения о частях земельного участка

| Земельный участок              |               |  |   |  |
|--------------------------------|---------------|--|---|--|
| (вид объекта недвижимости)     |               |  |   |  |
| Лист № ____ Раздела <b>4.2</b> |               | Всего листов раздела <b>4.2</b> : ____ |   | Всего разделов: ____   |
| 14.10.2021 № 99/2021/423866825 |               |  |   |  |
| Кадастровый номер:             |               |  | 02:22:000000:232(единое землепользование) |  |
| Номер точки                    | Координаты, м |  | Описание закрепления на местности         | Средняя квадратическая погрешность определения координат характерных точек границы части земельного участка, м |
|                                | X             | Y                                      |   |  |
| 1                              | 2             | 3                                      | 4   | 5  |
| 3947                           | 737523.49     | 1290808.29                             | данные отсутствуют                        | данные отсутствуют   |
| 3948                           | 737523.49     | 1290810.53                             | данные отсутствуют                        | данные отсутствуют   |
| 3949                           | 737521.25     | 1290810.53                             | данные отсутствуют                        | данные отсутствуют   |
| 3962                           | 737362.64     | 1290748.61                             | данные отсутствуют                        | данные отсутствуют   |
| 3963                           | 737364.88     | 1290748.61                             | данные отсутствуют                        | данные отсутствуют   |
| 3963                           | 737364.88     | 1290748.61                             | данные отсутствуют                        | данные отсутствуют   |
| 3964                           | 737364.88     | 1290750.85                             | данные отсутствуют                        | данные отсутствуют   |
| 3966                           | 737569.23     | 1290859.04                             | данные отсутствуют                        | данные отсутствуют   |
| 3967                           | 737571.47     | 1290859.04                             | данные отсутствуют                        | данные отсутствуют   |
| 3967                           | 737571.47     | 1290859.04                             | данные отсутствуют                        | данные отсутствуют   |
| 3968                           | 737571.47     | 1290861.28                             | данные отсутствуют                        | данные отсутствуют   |
| 3990                           | 731604.58     | 1287646.18                             | данные отсутствуют                        | данные отсутствуют   |
| 3991                           | 731606.82     | 1287646.18                             | данные отсутствуют                        | данные отсутствуют   |
| 3991                           | 731606.82     | 1287646.18                             | данные отсутствуют                        | данные отсутствуют   |
| 3992                           | 731606.82     | 1287648.42                             | данные отсутствуют                        | данные отсутствуют   |
| 3993                           | 731604.58     | 1287648.42                             | данные отсутствуют                        | данные отсутствуют   |
| 4018                           | 731830.8      | 1287766.84                             | данные отсутствуют                        | данные отсутствуют   |
| Государственный регистратор    |               |  | ФГИС ЕГРН                                 |  |
| полное наименование должности  |               |  | подпись                                   |  |
|                                |               |  | инициалы, фамилия                         |  |

М.П.

| Земельный участок              |               |  |   |  |
|--------------------------------|---------------|--|---|--|
| (вид объекта недвижимости)     |               |  |   |  |
| Лист № ____ Раздела <b>4.2</b> |               | Всего листов раздела <b>4.2</b> : ____ |   | Всего разделов: ____   |
| 14.10.2021 № 99/2021/423866825 |               |  |   |  |
| Кадастровый номер:             |               |  | 02:22:000000:232(единое землепользование) |  |
| Номер точки                    | Координаты, м |  | Описание закрепления на местности         | Средняя квадратическая погрешность определения координат характерных точек границы части земельного участка, м |
|                                | X             | Y                                      |   |  |
| 1                              | 2             | 3                                      | 4   | 5  |
| 4019                           | 731833.04     | 1287766.84                             | данные отсутствуют                        | данные отсутствуют   |
| 4019                           | 731833.04     | 1287766.84                             | данные отсутствуют                        | данные отсутствуют   |
| 4020                           | 731833.04     | 1287769.08                             | данные отсутствуют                        | данные отсутствуют   |
| 4021                           | 731830.8      | 1287769.08                             | данные отсутствуют                        | данные отсутствуют   |
| 4059                           | 727362.31     | 1285402.62                             | данные отсутствуют                        | данные отсутствуют   |
| 4061                           | 727364.55     | 1285404.86                             | данные отсутствуют                        | данные отсутствуют   |
| 4062                           | 727364.55     | 1285402.62                             | данные отсутствуют                        | данные отсутствуют   |
| 4062                           | 727364.55     | 1285402.62                             | данные отсутствуют                        | данные отсутствуют   |
| 4063                           | 728006.89     | 1285748.44                             | данные отсутствуют                        | данные отсутствуют   |
| 4064                           | 728009.13     | 1285748.44                             | данные отсутствуют                        | данные отсутствуют   |
| 4064                           | 728009.13     | 1285748.44                             | данные отсутствуют                        | данные отсутствуют   |
| 4067                           | 727577.8      | 1285517.81                             | данные отсутствуют                        | данные отсутствуют   |
| 4069                           | 727580.04     | 1285520.05                             | данные отсутствуют                        | данные отсутствуют   |
| 4070                           | 727580.04     | 1285517.81                             | данные отсутствуют                        | данные отсутствуют   |
| 4070                           | 727580.04     | 1285517.81                             | данные отсутствуют                        | данные отсутствуют   |
| 4071                           | 727796.2      | 1285635.18                             | данные отсутствуют                        | данные отсутствуют   |
| 4072                           | 727798.44     | 1285635.18                             | данные отсутствуют                        | данные отсутствуют   |
| Государственный регистратор    |               |  | ФГИС ЕГРН                                 |  |
| полное наименование должности  |               |  | подпись                                   |  |
|                                |               |  | инициалы, фамилия                         |  |

М.П.

| Земельный участок              |               |  |   |  |
|--------------------------------|---------------|--|---|--|
| (вид объекта недвижимости)     |               |  |   |  |
| Лист № ____ Раздела <b>4.2</b> |               | Всего листов раздела <b>4.2</b> : ____ |   | Всего разделов: ____   |
| 14.10.2021 № 99/2021/423866825 |               |  |   |  |
| Кадастровый номер:             |               |  | 02:22:000000:232(единое землепользование) |  |
| Номер точки                    | Координаты, м |  | Описание закрепления на местности         | Средняя квадратическая погрешность определения координат характерных точек границы части земельного участка, м |
|                                | X             | Y                                      |   |  |
| 1                              | 2             | 3                                      | 4   | 5  |
| 4072                           | 727798.44     | 1285635.18                             | данные отсутствуют                        | данные отсутствуют   |
| 4073                           | 727798.44     | 1285637.42                             | данные отсутствуют                        | данные отсутствуют   |
| 4075                           | 728257.78     | 1285858.29                             | данные отсутствуют                        | данные отсутствуют   |
| 4076                           | 728260.02     | 1285858.29                             | данные отсутствуют                        | данные отсутствуют   |
| 4076                           | 728260.02     | 1285858.29                             | данные отсутствуют                        | данные отсутствуют   |
| 4077                           | 728260.02     | 1285860.53                             | данные отсутствуют                        | данные отсутствуют   |
| 4078                           | 728257.78     | 1285860.53                             | данные отсутствуют                        | данные отсутствуют   |
| 4081                           | 728037.84     | 1285741.24                             | данные отсутствуют                        | данные отсутствуют   |
| 4082                           | 728035.6      | 1285741.24                             | данные отсутствуют                        | данные отсутствуют   |
| 4083                           | 728480.42     | 1285976.48                             | данные отсутствуют                        | данные отсутствуют   |
| 4084                           | 728482.66     | 1285976.48                             | данные отсутствуют                        | данные отсутствуют   |
| 4084                           | 728482.66     | 1285976.48                             | данные отсутствуют                        | данные отсутствуют   |
| 4085                           | 728482.66     | 1285978.72                             | данные отсутствуют                        | данные отсутствуют   |
| 4086                           | 728480.42     | 1285978.72                             | данные отсутствуют                        | данные отсутствуют   |
| 4087                           | 727569.26     | 1285489.6                              | данные отсутствуют                        | данные отсутствуют   |
| 4088                           | 727571.5      | 1285489.6                              | данные отсутствуют                        | данные отсутствуют   |
| 4088                           | 727571.5      | 1285489.6                              | данные отсутствуют                        | данные отсутствуют   |
| Государственный регистратор    |               |  | ФГИС ЕГРН                                 |  |
| полное наименование должности  |               |  | подпись                                   |  |
|                                |               |  | инициалы, фамилия                         |  |

М.П.

| Земельный участок              |               |  |   |  |
|--------------------------------|---------------|--|---|--|
| (вид объекта недвижимости)     |               |  |   |  |
| Лист № ____ Раздела <b>4.2</b> |               | Всего листов раздела <b>4.2</b> : ____ |   | Всего разделов: ____   |
| 14.10.2021 № 99/2021/423866825 |               |  |   |  |
| Кадастровый номер:             |               |  | 02:22:000000:232(единое землепользование) |  |
| Номер точки                    | Координаты, м |  | Описание закрепления на местности         | Средняя квадратическая погрешность определения координат характерных точек границы части земельного участка, м |
|                                | X             | Y                                      |   |  |
| 1                              | 2             | 3                                      | 4   | 5  |
| 4089                           | 727571.5      | 1285491.84                             | данные отсутствуют                        | данные отсутствуют   |
| 4090                           | 727569.26     | 1285491.84                             | данные отсутствуют                        | данные отсутствуют   |
| 4092                           | 728222.78     | 1285862.92                             | данные отсутствуют                        | данные отсутствуют   |
| 4095                           | 727801.63     | 1285613.33                             | данные отсутствуют                        | данные отсутствуют   |
| 4096                           | 727803.87     | 1285613.33                             | данные отсутствуют                        | данные отсутствуют   |
| 4096                           | 727803.87     | 1285613.33                             | данные отсутствуют                        | данные отсутствуют   |
| 4097                           | 727803.87     | 1285615.57                             | данные отсутствуют                        | данные отсутствуют   |
| 4098                           | 727801.63     | 1285615.57                             | данные отсутствуют                        | данные отсутствуют   |
| 4099                           | 728435.54     | 1285977.33                             | данные отсутствуют                        | данные отсутствуют   |
| 4100                           | 728437.78     | 1285977.33                             | данные отсутствуют                        | данные отсутствуют   |
| 4100                           | 728437.78     | 1285977.33                             | данные отсутствуют                        | данные отсутствуют   |
| 4101                           | 728437.78     | 1285979.57                             | данные отсутствуют                        | данные отсутствуют   |
| 4376                           | 736142        | 1290071.21                             | данные отсутствуют                        | данные отсутствуют   |
| 4389                           | 734935.35     | 1289427                                | данные отсутствуют                        | данные отсутствуют   |
| 4414                           | 729508        | 1286553.04                             | данные отсутствуют                        | данные отсутствуют   |
| 4421                           | 728037.84     | 1285739                                | данные отсутствуют                        | данные отсутствуют   |
| 4421                           | 728037.84     | 1285739                                | данные отсутствуют                        | данные отсутствуют   |
| Государственный регистратор    |               |  | ФГИС ЕГРН                                 |  |
| полное наименование должности  |               |  | подпись                                   |  |
|                                |               |  | инициалы, фамилия                         |  |

М.П.

Раздел 4.2

Выписка из Единого государственного реестра недвижимости об объекте недвижимости  
Сведения о частях земельного участка

| Земельный участок              |               |  |   |  |
|--------------------------------|---------------|--|---|--|
| (вид объекта недвижимости)     |               |  |   |  |
| Лист № ____ Раздела <b>4.2</b> |               | Всего листов раздела <b>4.2</b> : ____ |   | Всего разделов: ____   |
| 14.10.2021 № 99/2021/423866825 |               |  |   |  |
| Кадастровый номер:             |               |  | 02:22:000000:232(единое землепользование) |  |
| Номер точки                    | Координаты, м |  | Описание закрепления на местности         | Средняя квадратическая погрешность определения координат характерных точек границы части земельного участка, м |
|                                | X             | Y                                      |   |  |
| 1                              | 2             | 3                                      | 4   | 5  |
| 4422                           | 728035.6      | 1285739                                | данные отсутствуют                        | данные отсутствуют   |
| 4442                           | 737750.55     | 1290957.53                             | данные отсутствуют                        | данные отсутствуют   |
| 4443                           | 737749.4      | 1290956.93                             | данные отсутствуют                        | данные отсутствуют   |
| 4444                           | 737570.26     | 1290861.28                             | данные отсутствуют                        | данные отсутствуют   |
| 4445                           | 737569.23     | 1290860.73                             | данные отсутствуют                        | данные отсутствуют   |
| 4446                           | 737363.44     | 1290750.85                             | данные отсутствуют                        | данные отсутствуют   |
| 4447                           | 737362.64     | 1290750.42                             | данные отсутствуют                        | данные отсутствуют   |
| 4448                           | 737174.99     | 1290649.61                             | данные отсутствуют                        | данные отсутствуют   |
| 4449                           | 737173.62     | 1290648.87                             | данные отсутствуют                        | данные отсутствуют   |
| 4450                           | 736978.1      | 1290543.93                             | данные отсутствуют                        | данные отсутствуют   |
| 4451                           | 736975.89     | 1290542.76                             | данные отсутствуют                        | данные отсутствуют   |
| 4452                           | 736784.72     | 1290441.03                             | данные отсутствуют                        | данные отсутствуют   |
| 4453                           | 736782.95     | 1290440.09                             | данные отсутствуют                        | данные отсутствуют   |
| 4454                           | 736581.45     | 1290332.57                             | данные отсутствуют                        | данные отсутствуют   |
| 4455                           | 736580.62     | 1290332.11                             | данные отсутствуют                        | данные отсутствуют   |
| 4456                           | 736383.97     | 1290225.12                             | данные отсутствуют                        | данные отсутствуют   |
| 4456                           | 736383.97     | 1290225.12                             | данные отсутствуют                        | данные отсутствуют   |
| Государственный регистратор    |               |  | ФГИС ЕГРН                                 |  |
| полное наименование должности  |               |  | подпись                                   |  |
|                                |               |  | инициалы, фамилия                         |  |

М.П.

| Земельный участок              |               |                                       |   |  |
|--------------------------------|---------------|---------------------------------------|---|--|
| (вид объекта недвижимости)     |               |                                       |   |  |
| Лист № ____ Раздела <b>4.2</b> |               | Всего листов раздела <b>4.2:</b> ____ |   | Всего разделов: ____   |
| 14.10.2021 № 99/2021/423866825 |               |                                       |   |  |
| Кадастровый номер:             |               |                                       | 02:22:000000:232(единое землепользование) |  |
| Номер точки                    | Координаты, м |                                       | Описание закрепления на местности         | Средняя квадратическая погрешность определения координат характерных точек границы части земельного участка, м |
|                                | X             | Y                                     |   |  |
| 1                              | 2             | 3                                     | 4   | 5  |
| 4457                           | 736382.3      | 1290224.21                            | данные отсутствуют                        | данные отсутствуют   |
| 4458                           | 736175.74     | 1290115.92                            | данные отсутствуют                        | данные отсутствуют   |
| 4459                           | 736174.71     | 1290115.38                            | данные отсутствуют                        | данные отсутствуют   |
| 4460                           | 735977.83     | 1290009.9                             | данные отсутствуют                        | данные отсутствуют   |
| 4461                           | 735977.27     | 1290009.6                             | данные отсутствуют                        | данные отсутствуют   |
| 4462                           | 735779.91     | 1289903.97                            | данные отсутствуют                        | данные отсутствуют   |
| 4463                           | 735778.63     | 1289903.29                            | данные отсутствуют                        | данные отсутствуют   |
| 4464                           | 735600.32     | 1289807.84                            | данные отсутствуют                        | данные отсутствуют   |
| 4465                           | 735598.2      | 1289806.69                            | данные отсутствуют                        | данные отсутствуют   |
| 4466                           | 735383.89     | 1289691.14                            | данные отсутствуют                        | данные отсутствуют   |
| 4467                           | 735381.71     | 1289689.97                            | данные отсутствуют                        | данные отсутствуют   |
| 4468                           | 734746.39     | 1289350.92                            | данные отсутствуют                        | данные отсутствуют   |
| 4469                           | 734744.23     | 1289349.8                             | данные отсутствуют                        | данные отсутствуют   |
| 4470                           | 734540.38     | 1289241.07                            | данные отсутствуют                        | данные отсутствуют   |
| 4471                           | 734538.14     | 1289239.86                            | данные отсутствуют                        | данные отсутствуют   |
| 4472                           | 734329.84     | 1289127.52                            | данные отсутствуют                        | данные отсутствуют   |
| 4472                           | 734329.84     | 1289127.52                            | данные отсутствуют                        | данные отсутствуют   |
| Государственный регистратор    |               |                                       | ФГИС ЕГРН                                 |  |
| полное наименование должности  |               |                                       | подпись                                   |  |
|                                |               |                                       | инициалы, фамилия                         |  |

М.П.

Раздел 4.2

Выписка из Единого государственного реестра недвижимости об объекте недвижимости  
Сведения о частях земельного участка

| Земельный участок              |               |                                       |   |  |
|--------------------------------|---------------|---------------------------------------|---|--|
| (вид объекта недвижимости)     |               |                                       |   |  |
| Лист № ____ Раздела <b>4.2</b> |               | Всего листов раздела <b>4.2:</b> ____ |   | Всего разделов: ____   |
| 14.10.2021 № 99/2021/423866825 |               |                                       |   |  |
| Кадастровый номер:             |               |                                       | 02:22:000000:232(единое землепользование) |  |
| Номер точки                    | Координаты, м |                                       | Описание закрепления на местности         | Средняя квадратическая погрешность определения координат характерных точек границы части земельного участка, м |
|                                | X             | Y                                     |   |  |
| 1                              | 2             | 3                                     | 4   | 5  |
| 4473                           | 734328.38     | 1289126.73                            | данные отсутствуют                        | данные отсутствуют   |
| 4474                           | 733902.35     | 1288898.53                            | данные отсутствуют                        | данные отсутствуют   |
| 4474                           | 733902.35     | 1288898.53                            | данные отсутствуют                        | данные отсутствуют   |
| 4475                           | 733902.02     | 1288898.36                            | данные отсутствуют                        | данные отсутствуют   |
| 4476                           | 733694.31     | 1288788.49                            | данные отсутствуют                        | данные отсутствуют   |
| 4477                           | 733692.07     | 1288787.3                             | данные отсутствуют                        | данные отсутствуют   |
| 4478                           | 733477.89     | 1288673.57                            | данные отсутствуют                        | данные отсутствуют   |
| 4479                           | 733476.01     | 1288672.57                            | данные отсутствуют                        | данные отсутствуют   |
| 4480                           | 733270.29     | 1288563.02                            | данные отсутствуют                        | данные отсутствуют   |
| 4481                           | 733268.65     | 1288562.15                            | данные отсутствуют                        | данные отсутствуют   |
| 4482                           | 733057.95     | 1288449.47                            | данные отсутствуют                        | данные отсутствуют   |
| 4483                           | 733056.09     | 1288448.46                            | данные отсутствуют                        | данные отсутствуют   |
| 4484                           | 732876.63     | 1288351.6                             | данные отсутствуют                        | данные отсутствуют   |
| 4485                           | 732875.53     | 1288351                               | данные отсутствуют                        | данные отсутствуют   |
| 4486                           | 732667.05     | 1288239.82                            | данные отсутствуют                        | данные отсутствуют   |
| 4487                           | 732664.81     | 1288238.63                            | данные отсутствуют                        | данные отсутствуют   |
| 4488                           | 732452.14     | 1288125.29                            | данные отсутствуют                        | данные отсутствуют   |
| Государственный регистратор    |               |                                       | ФГИС ЕГРН                                 |  |
| полное наименование должности  |               |                                       | подпись                                   |  |
|                                |               |                                       | инициалы, фамилия                         |  |

М.П.

| Земельный участок              |               |  |   |  |
|--------------------------------|---------------|--|---|--|
| (вид объекта недвижимости)     |               |  |   |  |
| Лист № ____ Раздела <b>4.2</b> |               | Всего листов раздела <b>4.2</b> : ____ |   | Всего разделов: ____   |
| 14.10.2021 № 99/2021/423866825 |               |  |   |  |
| Кадастровый номер:             |               |  | 02:22:000000:232(единое землепользование) |  |
| Номер точки                    | Координаты, м |  | Описание закрепления на местности         | Средняя квадратическая погрешность определения координат характерных точек границы части земельного участка, м |
|                                | X             | Y                                      |   |  |
| 1                              | 2             | 3                                      | 4   | 5  |
| 4489                           | 732450.27     | 1288124.29                             | данные отсутствуют                        | данные отсутствуют   |
| 4490                           | 732234.39     | 1288010.07                             | данные отсутствуют                        | данные отсутствуют   |
| 4491                           | 732234.12     | 1288009.92                             | данные отсутствуют                        | данные отсутствуют   |
| 4492                           | 732018.59     | 1287894.42                             | данные отсутствуют                        | данные отсутствуют   |
| 4493                           | 732017.43     | 1287893.8                              | данные отсутствуют                        | данные отсутствуют   |
| 4494                           | 731620.41     | 1287680.57                             | данные отсутствуют                        | данные отсутствуют   |
| 4495                           | 731618.76     | 1287679.68                             | данные отсутствуют                        | данные отсутствуют   |
| 4496                           | 731403.74     | 1287565.64                             | данные отсутствуют                        | данные отсутствуют   |
| 4497                           | 731403.31     | 1287565.4                              | данные отсутствуют                        | данные отсутствуют   |
| 4498                           | 731184.98     | 1287448.49                             | данные отсутствуют                        | данные отсутствуют   |
| 4499                           | 731182.82     | 1287447.37                             | данные отсутствуют                        | данные отсутствуют   |
| 4500                           | 730742.5      | 1287212.99                             | данные отсутствуют                        | данные отсутствуют   |
| 4501                           | 730741.3      | 1287212.34                             | данные отсутствуют                        | данные отсутствуют   |
| 4502                           | 730519.56     | 1287093.45                             | данные отсутствуют                        | данные отсутствуют   |
| 4503                           | 730518.93     | 1287093.11                             | данные отсутствуют                        | данные отсутствуют   |
| 4504                           | 729726.79     | 1286669.75                             | данные отсутствуют                        | данные отсутствуют   |
| 4505                           | 729726.39     | 1286669.54                             | данные отсутствуют                        | данные отсутствуют   |
| Государственный регистратор    |               |  | ФГИС ЕГРН                                 |  |
| полное наименование должности  |               |  | подпись                                   |  |
|                                |               |  | инициалы, фамилия                         |  |

М.П.

Раздел 4.2

Выписка из Единого государственного реестра недвижимости об объекте недвижимости  
Сведения о частях земельного участка

| Земельный участок              |               |  |   |  |
|--------------------------------|---------------|--|---|--|
| (вид объекта недвижимости)     |               |  |   |  |
| Лист № ____ Раздела <b>4.2</b> |               | Всего листов раздела <b>4.2</b> : ____ |   | Всего разделов: ____   |
| 14.10.2021 № 99/2021/423866825 |               |  |   |  |
| Кадастровый номер:             |               |  | 02:22:000000:232(единое землепользование) |  |
| Номер точки                    | Координаты, м |  | Описание закрепления на местности         | Средняя квадратическая погрешность определения координат характерных точек границы части земельного участка, м |
|                                | X             | Y                                      |   |  |
| 1                              | 2             | 3                                      | 4   | 5  |
| 4506                           | 728652.53     | 1286094.31                             | данные отсутствуют                        | данные отсутствуют   |
| 4507                           | 728650.75     | 1286093.37                             | данные отсутствуют                        | данные отсутствуют   |
| 4508                           | 728436.5      | 1285979.57                             | данные отсутствуют                        | данные отсутствуют   |
| 4509                           | 728435.54     | 1285979.05                             | данные отсутствуют                        | данные отсутствуют   |
| 4510                           | 728222.78     | 1285863.4                              | данные отсутствуют                        | данные отсутствуют   |
| 4510                           | 728222.78     | 1285863.4                              | данные отсутствуют                        | данные отсутствуют   |
| 4511                           | 728221.87     | 1285862.92                             | данные отсутствуют                        | данные отсутствуют   |
| 4512                           | 728009.13     | 1285750.52                             | данные отсутствуют                        | данные отсутствуют   |
| 4513                           | 728006.89     | 1285749.32                             | данные отсутствуют                        | данные отсутствуют   |
| 4514                           | 727798.19     | 1285637.42                             | данные отсутствуют                        | данные отсутствуют   |
| 4515                           | 727796.2      | 1285636.35                             | данные отсутствуют                        | данные отсутствуют   |
| 4516                           | 727579.28     | 1285520.05                             | данные отсутствуют                        | данные отсутствуют   |
| 4517                           | 727577.8      | 1285519.25                             | данные отсутствуют                        | данные отсутствуют   |
| 4518                           | 727362.68     | 1285404.86                             | данные отсутствуют                        | данные отсутствуют   |
| 4519                           | 727362.31     | 1285404.66                             | данные отсутствуют                        | данные отсутствуют   |
| 4520                           | 727160.4      | 1285297.38                             | данные отсутствуют                        | данные отсутствуют   |
| 4521                           | 727159.64     | 1285296.98                             | данные отсутствуют                        | данные отсутствуют   |
| Государственный регистратор    |               |  | ФГИС ЕГРН                                 |  |
| полное наименование должности  |               |  | подпись                                   |  |
|                                |               |  | инициалы, фамилия                         |  |

М.П.



| Земельный участок              |               |                                       |   |  |
|--------------------------------|---------------|---------------------------------------|---|--|
| (вид объекта недвижимости)     |               |                                       |   |  |
| Лист № ____ Раздела <b>4.2</b> |               | Всего листов раздела <b>4.2:</b> ____ |   | Всего разделов: ____   |
| 14.10.2021 № 99/2021/423866825 |               |                                       |   |  |
| Кадастровый номер:             |               |                                       | 02:22:000000:232(единое землепользование) |  |
| Номер точки                    | Координаты, м |                                       | Описание закрепления на местности         | Средняя квадратическая погрешность определения координат характерных точек границы части земельного участка, м |
|                                | X             | Y                                     |   |  |
| 1                              | 2             | 3                                     | 4   | 5  |
| 4522                           | 726945.95     | 1285183.43                            | данные отсутствуют                        | данные отсутствуют   |
| 4523                           | 726945.19     | 1285183.03                            | данные отсутствуют                        | данные отсутствуют   |
| 4524                           | 726747.27     | 1285075.59                            | данные отсутствуют                        | данные отсутствуют   |
| 4524                           | 726747.27     | 1285075.59                            | данные отсутствуют                        | данные отсутствуют   |
| 4525                           | 726745.74     | 1285074.75                            | данные отсутствуют                        | данные отсутствуют   |
| 4526                           | 726534.04     | 1284960.49                            | данные отсутствуют                        | данные отсутствуют   |
| 4527                           | 726531.87     | 1284959.33                            | данные отсутствуют                        | данные отсутствуют   |
| 4528                           | 726319        | 1284846.62                            | данные отсутствуют                        | данные отсутствуют   |
| 4529                           | 726316.8      | 1284845.46                            | данные отсутствуют                        | данные отсутствуют   |
| 4530                           | 726105.83     | 1284732.34                            | данные отсутствуют                        | данные отсутствуют   |
| 4531                           | 726104.21     | 1284731.46                            | данные отсутствуют                        | данные отсутствуют   |
| 4532                           | 725891.92     | 1284618.91                            | данные отсутствуют                        | данные отсутствуют   |
| 4533                           | 725889.74     | 1284617.76                            | данные отсутствуют                        | данные отсутствуют   |
| 4534                           | 725679.38     | 1284505.11                            | данные отсутствуют                        | данные отсутствуют   |
| 4535                           | 725677.22     | 1284503.95                            | данные отсутствуют                        | данные отсутствуют   |
| 4536                           | 725464.69     | 1284390.31                            | данные отсутствуют                        | данные отсутствуют   |
| 4537                           | 725462.52     | 1284389.16                            | данные отсутствуют                        | данные отсутствуют   |
| Государственный регистратор    |               |                                       | ФГИС ЕГРН                                 |  |
| полное наименование должности  |               |                                       | подпись                                   |  |
|                                |               |                                       | инициалы, фамилия                         |  |

М.П.

| Земельный участок              |               |                                       |   |  |
|--------------------------------|---------------|---------------------------------------|---|--|
| (вид объекта недвижимости)     |               |                                       |   |  |
| Лист № ____ Раздела <b>4.2</b> |               | Всего листов раздела <b>4.2:</b> ____ |   | Всего разделов: ____   |
| 14.10.2021 № 99/2021/423866825 |               |                                       |   |  |
| Кадастровый номер:             |               |                                       | 02:22:000000:232(единое землепользование) |  |
| Номер точки                    | Координаты, м |                                       | Описание закрепления на местности         | Средняя квадратическая погрешность определения координат характерных точек границы части земельного участка, м |
|                                | X             | Y                                     |   |  |
| 1                              | 2             | 3                                     | 4   | 5  |
| 4538                           | 725249.26     | 1284278.05                            | данные отсутствуют                        | данные отсутствуют   |
| 4539                           | 725248.01     | 1284277.41                            | данные отсутствуют                        | данные отсутствуют   |
| 4540                           | 725050.6      | 1284169.54                            | данные отсутствуют                        | данные отсутствуют   |
| 4541                           | 725048.36     | 1284168.26                            | данные отсутствуют                        | данные отсутствуют   |
| Государственный регистратор    |               |                                       | ФГИС ЕГРН                                 |  |
| полное наименование должности  |               |                                       | подпись                                   |  |
|                                |               |                                       | инициалы, фамилия                         |  |

М.П.

| Земельный участок   |               |  |   |  |
|---|---------------|--|---|--|
| (вид объекта недвижимости)  |               |  |   |  |
| Лист № ____ Раздела <b>4.2</b>  |               | Всего листов раздела <b>4.2</b> : ____ |   | Всего разделов: ____   |
| 14.10.2021 № 99/2021/423866825  |               |  |   |  |
| Кадастровый номер:  |               |  | 02:22:000000:232(единое землепользование) |  |
| Сведения о характерных точках границы части (частей) земельного участка |               |  |   |  |
| Учетный номер части: 38   |               |  |   |  |
| Система координат: МСК-05   |               |  |   |  |
| Зона №  |               |  |   |  |
| Номер точки   | Координаты, м |  | Описание закрепления на местности         | Средняя квадратическая погрешность определения координат характерных точек границы части земельного участка, м |
|   | X             | Y                                      |   |  |
| 1   | 2             | 3                                      | 4   | 5  |
| 1066  | 730297.94     | 1273368.7                              | данные отсутствуют                        | данные отсутствуют   |
| 1067  | 730300.18     | 1273368.7                              | данные отсутствуют                        | данные отсутствуют   |
| 1067  | 730300.18     | 1273368.7                              | данные отсутствуют                        | данные отсутствуют   |
| 1068  | 730300.18     | 1273370.94                             | данные отсутствуют                        | данные отсутствуют   |
| 1069  | 730297.94     | 1273370.94                             | данные отсутствуют                        | данные отсутствуют   |
| 1078  | 729436.15     | 1272290.92                             | данные отсутствуют                        | данные отсутствуют   |
| 1079  | 729440.98     | 1272293.19                             | данные отсутствуют                        | данные отсутствуют   |
| 1079  | 729440.98     | 1272293.19                             | данные отсутствуют                        | данные отсутствуют   |
| 1080  | 729438.66     | 1272298.11                             | данные отсутствуют                        | данные отсутствуют   |
| 1081  | 729433.84     | 1272295.84                             | данные отсутствуют                        | данные отсутствуют   |
| 2564  | 735381.44     | 1277955.5                              | данные отсутствуют                        | данные отсутствуют   |
| 2565  | 735381.45     | 1277957.69                             | данные отсутствуют                        | данные отсутствуют   |
| 2566  | 735383.64     | 1277957.7                              | данные отсутствуют                        | данные отсутствуют   |
| 2567  | 735383.63     | 1277955.51                             | данные отсутствуют                        | данные отсутствуют   |
| 2567  | 735383.63     | 1277955.51                             | данные отсутствуют                        | данные отсутствуют   |
| 2748  | 734911.82     | 1277505.28                             | данные отсутствуют                        | данные отсутствуют   |
| Государственный регистратор   |               |  | ФГИС ЕГРН                                 |  |
| полное наименование должности   |               |  | подпись                                   |  |
|   |               |  | инициалы, фамилия                         |  |

М.П.

Раздел 4.2

Выписка из Единого государственного реестра недвижимости об объекте недвижимости  
Сведения о частях земельного участка

| Земельный участок              |               |  |   |  |
|--------------------------------|---------------|--|---|--|
| (вид объекта недвижимости)     |               |  |   |  |
| Лист № ____ Раздела <b>4.2</b> |               | Всего листов раздела <b>4.2</b> : ____ |   | Всего разделов: ____   |
| 14.10.2021 № 99/2021/423866825 |               |  |   |  |
| Кадастровый номер:             |               |  | 02:22:000000:232(единое землепользование) |  |
| Номер точки                    | Координаты, м |  | Описание закрепления на местности         | Средняя квадратическая погрешность определения координат характерных точек границы части земельного участка, м |
|                                | X             | Y                                      |   |  |
| 1                              | 2             | 3                                      | 4   | 5  |
| 2749                           | 734911.82     | 1277507.5                              | данные отсутствуют                        | данные отсутствуют   |
| 2750                           | 734914.02     | 1277507.48                             | данные отсутствуют                        | данные отсутствуют   |
| 2751                           | 734914.03     | 1277505.3                              | данные отсутствуют                        | данные отсутствуют   |
| 2751                           | 734914.03     | 1277505.3                              | данные отсутствуют                        | данные отсутствуют   |
| 2756                           | 734628.42     | 1277235.56                             | данные отсутствуют                        | данные отсутствуют   |
| 2757                           | 734628.42     | 1277237.76                             | данные отсутствуют                        | данные отсутствуют   |
| 2758                           | 734630.62     | 1277237.76                             | данные отсутствуют                        | данные отсутствуют   |
| 2759                           | 734630.62     | 1277235.56                             | данные отсутствуют                        | данные отсутствуют   |
| 2759                           | 734630.62     | 1277235.56                             | данные отсутствуют                        | данные отсутствуют   |
| 2772                           | 730030.56     | 1273033.78                             | данные отсутствуют                        | данные отсутствуют   |
| 2773                           | 730030.57     | 1273035.97                             | данные отсутствуют                        | данные отсутствуют   |
| 2774                           | 730032.75     | 1273035.98                             | данные отсутствуют                        | данные отсутствуют   |
| 2775                           | 730032.74     | 1273033.79                             | данные отсутствуют                        | данные отсутствуют   |
| 2775                           | 730032.74     | 1273033.79                             | данные отсутствуют                        | данные отсутствуют   |
| 2788                           | 731266.05     | 1274584.01                             | данные отсутствуют                        | данные отсутствуют   |
| 2789                           | 731266.05     | 1274586.18                             | данные отсутствуют                        | данные отсутствуют   |
| 2790                           | 731268.22     | 1274586.18                             | данные отсутствуют                        | данные отсутствуют   |
| Государственный регистратор    |               |  | ФГИС ЕГРН                                 |  |
| полное наименование должности  |               |  | подпись                                   |  |
|                                |               |  | инициалы, фамилия                         |  |

М.П.

| Земельный участок              |               |                                       |   |  |
|--------------------------------|---------------|---------------------------------------|---|--|
| (вид объекта недвижимости)     |               |                                       |   |  |
| Лист № ____ Раздела <b>4.2</b> |               | Всего листов раздела <b>4.2:</b> ____ |   | Всего разделов: ____   |
| 14.10.2021 № 99/2021/423866825 |               |                                       |   |  |
| Кадастровый номер:             |               |                                       | 02:22:000000:232(единое землепользование) |  |
| Номер точки                    | Координаты, м |                                       | Описание закрепления на местности         | Средняя квадратическая погрешность определения координат характерных точек границы части земельного участка, м |
|                                | X             | Y                                     |   |  |
| 1                              | 2             | 3                                     | 4   | 5  |
| 2792                           | 735225.16     | 1277806.08                            | данные отсутствуют                        | данные отсутствуют   |
| 2793                           | 735225.17     | 1277808.25                            | данные отсутствуют                        | данные отсутствуют   |
| 2794                           | 735227.34     | 1277808.26                            | данные отсутствуют                        | данные отсутствуют   |
| 2795                           | 735227.34     | 1277806.08                            | данные отсутствуют                        | данные отсутствуют   |
| 2795                           | 735227.34     | 1277806.08                            | данные отсутствуют                        | данные отсутствуют   |
| 2800                           | 730427.1      | 1273530.7                             | данные отсутствуют                        | данные отсутствуют   |
| 2801                           | 730427.1      | 1273532.94                            | данные отсутствуют                        | данные отсутствуют   |
| 2802                           | 730429.34     | 1273532.94                            | данные отсутствуют                        | данные отсутствуют   |
| 2803                           | 730429.34     | 1273530.7                             | данные отсутствуют                        | данные отсутствуют   |
| 2803                           | 730429.34     | 1273530.7                             | данные отсутствуют                        | данные отсутствуют   |
| 2808                           | 729658.65     | 1272566.65                            | данные отсутствуют                        | данные отсутствуют   |
| 2809                           | 729658.65     | 1272568.86                            | данные отсутствуют                        | данные отсутствуют   |
| 2810                           | 729660.84     | 1272568.84                            | данные отсутствуют                        | данные отсутствуют   |
| 2811                           | 729660.84     | 1272566.66                            | данные отсутствуют                        | данные отсутствуют   |
| 2811                           | 729660.84     | 1272566.66                            | данные отсутствуют                        | данные отсутствуют   |
| 2828                           | 730986.57     | 1274232.26                            | данные отсутствуют                        | данные отсутствуют   |
| 2829                           | 730986.58     | 1274234.45                            | данные отсутствуют                        | данные отсутствуют   |
| Государственный регистратор    |               |                                       | ФГИС ЕГРН                                 |  |
| полное наименование должности  |               |                                       | подпись                                   |  |
|                                |               |                                       | инициалы, фамилия                         |  |

М.П.

| Земельный участок              |               |                                       |   |  |
|--------------------------------|---------------|---------------------------------------|---|--|
| (вид объекта недвижимости)     |               |                                       |   |  |
| Лист № ____ Раздела <b>4.2</b> |               | Всего листов раздела <b>4.2:</b> ____ |   | Всего разделов: ____   |
| 14.10.2021 № 99/2021/423866825 |               |                                       |   |  |
| Кадастровый номер:             |               |                                       | 02:22:000000:232(единое землепользование) |  |
| Номер точки                    | Координаты, м |                                       | Описание закрепления на местности         | Средняя квадратическая погрешность определения координат характерных точек границы части земельного участка, м |
|                                | X             | Y                                     |   |  |
| 1                              | 2             | 3                                     | 4   | 5  |
| 2830                           | 730988.75     | 1274234.45                            | данные отсутствуют                        | данные отсутствуют   |
| 2831                           | 730988.76     | 1274232.27                            | данные отсутствуют                        | данные отсутствуют   |
| 2831                           | 730988.76     | 1274232.27                            | данные отсутствуют                        | данные отсутствуют   |
| 2852                           | 731406.05     | 1274758.34                            | данные отсутствуют                        | данные отсутствуют   |
| 2853                           | 731406.05     | 1274760.54                            | данные отсутствуют                        | данные отсутствуют   |
| 2854                           | 731408.25     | 1274760.55                            | данные отсутствуют                        | данные отсутствуют   |
| 2855                           | 731408.25     | 1274758.33                            | данные отсутствуют                        | данные отсутствуют   |
| 2855                           | 731408.25     | 1274758.33                            | данные отсутствуют                        | данные отсутствуют   |
| 2868                           | 731545.31     | 1274934.09                            | данные отсутствуют                        | данные отсутствуют   |
| 2869                           | 731545.3      | 1274936.28                            | данные отсутствуют                        | данные отсутствуют   |
| 2870                           | 731547.5      | 1274936.28                            | данные отсутствуют                        | данные отсутствуют   |
| 2871                           | 731547.49     | 1274934.09                            | данные отсутствуют                        | данные отсутствуют   |
| 2871                           | 731547.49     | 1274934.09                            | данные отсутствуют                        | данные отсутствуют   |
| 2872                           | 730705.6      | 1273880.67                            | данные отсутствуют                        | данные отсутствуют   |
| 2873                           | 730705.6      | 1273882.91                            | данные отсутствуют                        | данные отсутствуют   |
| 2874                           | 730707.84     | 1273882.91                            | данные отсутствуют                        | данные отсутствуют   |
| 2875                           | 730707.84     | 1273880.67                            | данные отсутствуют                        | данные отсутствуют   |
| Государственный регистратор    |               |                                       | ФГИС ЕГРН                                 |  |
| полное наименование должности  |               |                                       | подпись                                   |  |
|                                |               |                                       | инициалы, фамилия                         |  |

М.П.

| Земельный участок              |               |  |   |  |
|--------------------------------|---------------|--|---|--|
| (вид объекта недвижимости)     |               |  |   |  |
| Лист № ____ Раздела <b>4.2</b> |               | Всего листов раздела <b>4.2</b> : ____ |   | Всего разделов: ____   |
| 14.10.2021 № 99/2021/423866825 |               |  |   |  |
| Кадастровый номер:             |               |  | 02:22:000000:232(единое землепользование) |  |
| Номер точки                    | Координаты, м |  | Описание закрепления на местности         | Средняя квадратическая погрешность определения координат характерных точек границы части земельного участка, м |
|                                | X             | Y                                      |   |  |
| 1                              | 2             | 3                                      | 4   | 5  |
| 2875                           | 730707.84     | 1273880.67                             | данные отсутствуют                        | данные отсутствуют   |
| 2876                           | 729907.55     | 1272879.54                             | данные отсутствуют                        | данные отсутствуют   |
| 2877                           | 729907.56     | 1272881.74                             | данные отсутствуют                        | данные отсутствуют   |
| 2878                           | 729909.74     | 1272881.73                             | данные отсутствуют                        | данные отсутствуют   |
| 2879                           | 729909.75     | 1272879.54                             | данные отсутствуют                        | данные отсутствуют   |
| 2879                           | 729909.75     | 1272879.54                             | данные отсутствуют                        | данные отсутствуют   |
| 2884                           | 729789.34     | 1272731.1                              | данные отсутствуют                        | данные отсутствуют   |
| 2885                           | 729789.34     | 1272733.27                             | данные отсутствуют                        | данные отсутствуют   |
| 2886                           | 729791.51     | 1272733.28                             | данные отсутствуют                        | данные отсутствуют   |
| 2887                           | 729791.51     | 1272731.1                              | данные отсутствуют                        | данные отсутствуют   |
| 2887                           | 729791.51     | 1272731.1                              | данные отсутствуют                        | данные отсутствуют   |
| 2888                           | 731126.26     | 1274408.07                             | данные отсутствуют                        | данные отсутствуют   |
| 2889                           | 731126.26     | 1274410.27                             | данные отсутствуют                        | данные отсутствуют   |
| 2890                           | 731128.46     | 1274410.28                             | данные отсутствуют                        | данные отсутствуют   |
| 2891                           | 731128.47     | 1274408.07                             | данные отсутствуют                        | данные отсутствуют   |
| 2891                           | 731128.47     | 1274408.07                             | данные отсутствуют                        | данные отсутствуют   |
| 2900                           | 734769.34     | 1277370.67                             | данные отсутствуют                        | данные отсутствуют   |
| Государственный регистратор    |               |  | ФГИС ЕГРН                                 |  |
| полное наименование должности  |               |  | подпись                                   |  |
|                                |               |  | инициалы, фамилия                         |  |

М.П.

Раздел 4.2

Выписка из Единого государственного реестра недвижимости об объекте недвижимости  
Сведения о частях земельного участка

| Земельный участок              |               |  |   |  |
|--------------------------------|---------------|--|---|--|
| (вид объекта недвижимости)     |               |  |   |  |
| Лист № ____ Раздела <b>4.2</b> |               | Всего листов раздела <b>4.2</b> : ____ |   | Всего разделов: ____   |
| 14.10.2021 № 99/2021/423866825 |               |  |   |  |
| Кадастровый номер:             |               |  | 02:22:000000:232(единое землепользование) |  |
| Номер точки                    | Координаты, м |  | Описание закрепления на местности         | Средняя квадратическая погрешность определения координат характерных точек границы части земельного участка, м |
|                                | X             | Y                                      |   |  |
| 1                              | 2             | 3                                      | 4   | 5  |
| 2901                           | 734769.34     | 1277372.85                             | данные отсутствуют                        | данные отсутствуют   |
| 2902                           | 734771.52     | 1277372.84                             | данные отсутствуют                        | данные отсутствуют   |
| 2903                           | 734771.53     | 1277370.66                             | данные отсутствуют                        | данные отсутствуют   |
| 2903                           | 734771.53     | 1277370.66                             | данные отсутствуют                        | данные отсутствуют   |
| 2912                           | 730566.27     | 1273706.14                             | данные отсутствуют                        | данные отсутствуют   |
| 2913                           | 730566.27     | 1273708.38                             | данные отсутствуют                        | данные отсутствуют   |
| 2914                           | 730568.51     | 1273708.38                             | данные отсутствуют                        | данные отсутствуют   |
| 2915                           | 730568.51     | 1273706.14                             | данные отсутствуют                        | данные отсутствуют   |
| 2915                           | 730568.51     | 1273706.14                             | данные отсутствуют                        | данные отсутствуют   |
| 2916                           | 735068.29     | 1277656.12                             | данные отсутствуют                        | данные отсутствуют   |
| 2917                           | 735068.3      | 1277658.3                              | данные отсутствуют                        | данные отсутствуют   |
| 2918                           | 735070.46     | 1277658.29                             | данные отсутствуют                        | данные отсутствуют   |
| 2919                           | 735070.46     | 1277656.13                             | данные отсутствуют                        | данные отсутствуют   |
| 2919                           | 735070.46     | 1277656.13                             | данные отсутствуют                        | данные отсутствуют   |
| 2920                           | 730155.14     | 1273187.71                             | данные отсутствуют                        | данные отсутствуют   |
| 2920                           | 730155.14     | 1273187.71                             | данные отсутствуют                        | данные отсутствуют   |
| 2921                           | 730153.67     | 1273188.96                             | данные отсутствуют                        | данные отсутствуют   |
| Государственный регистратор    |               |  | ФГИС ЕГРН                                 |  |
| полное наименование должности  |               |  | подпись                                   |  |
|                                |               |  | инициалы, фамилия                         |  |

М.П.

| Земельный участок              |               |                                       |   |  |
|--------------------------------|---------------|---------------------------------------|---|--|
| (вид объекта недвижимости)     |               |                                       |   |  |
| Лист № ____ Раздела <b>4.2</b> |               | Всего листов раздела <b>4.2:</b> ____ |   | Всего разделов: ____   |
| 14.10.2021 № 99/2021/423866825 |               |                                       |   |  |
| Кадастровый номер:             |               |                                       | 02:22:000000:232(единое землепользование) |  |
| Номер точки                    | Координаты, м |                                       | Описание закрепления на местности         | Средняя квадратическая погрешность определения координат характерных точек границы части земельного участка, м |
|                                | X             | Y                                     |   |  |
| 1                              | 2             | 3                                     | 4   | 5  |
| 2922                           | 730154.91     | 1273190.44                            | данные отсутствуют                        | данные отсутствуют   |
| 2923                           | 730156.39     | 1273189.18                            | данные отсутствуют                        | данные отсутствуют   |
| 2936                           | 732237.85     | 1275800.64                            | данные отсутствуют                        | данные отсутствуют   |
| 2936                           | 732237.85     | 1275800.64                            | данные отсутствуют                        | данные отсутствуют   |
| 2937                           | 732237.85     | 1275802.88                            | данные отсутствуют                        | данные отсутствуют   |
| 2938                           | 732235.61     | 1275802.88                            | данные отсутствуют                        | данные отсутствуют   |
| 2939                           | 732235.61     | 1275800.64                            | данные отсутствуют                        | данные отсутствуют   |
| 2968                           | 734008.18     | 1276798.67                            | данные отсутствуют                        | данные отсутствуют   |
| 2968                           | 734008.18     | 1276798.67                            | данные отсутствуют                        | данные отсутствуют   |
| 2969                           | 734008.18     | 1276800.91                            | данные отсутствуют                        | данные отсутствуют   |
| 2970                           | 734005.94     | 1276800.91                            | данные отсутствуют                        | данные отсутствуют   |
| 2971                           | 734005.94     | 1276798.67                            | данные отсутствуют                        | данные отсутствуют   |
| 2984                           | 731963.77     | 1275456.65                            | данные отсутствуют                        | данные отсутствуют   |
| 2984                           | 731963.77     | 1275456.65                            | данные отсутствуют                        | данные отсутствуют   |
| 2985                           | 731963.77     | 1275458.89                            | данные отсутствуют                        | данные отсутствуют   |
| 2986                           | 731961.53     | 1275458.89                            | данные отсутствуют                        | данные отсутствуют   |
| 2987                           | 731961.53     | 1275456.65                            | данные отсутствуют                        | данные отсутствуют   |
| Государственный регистратор    |               |                                       | ФГИС ЕГРН                                 |  |
| полное наименование должности  |               |                                       | подпись                                   |  |
|                                |               |                                       | инициалы, фамилия                         |  |

М.П.

| Земельный участок              |               |                                       |   |  |
|--------------------------------|---------------|---------------------------------------|---|--|
| (вид объекта недвижимости)     |               |                                       |   |  |
| Лист № ____ Раздела <b>4.2</b> |               | Всего листов раздела <b>4.2:</b> ____ |   | Всего разделов: ____   |
| 14.10.2021 № 99/2021/423866825 |               |                                       |   |  |
| Кадастровый номер:             |               |                                       | 02:22:000000:232(единое землепользование) |  |
| Номер точки                    | Координаты, м |                                       | Описание закрепления на местности         | Средняя квадратическая погрешность определения координат характерных точек границы части земельного участка, м |
|                                | X             | Y                                     |   |  |
| 1                              | 2             | 3                                     | 4   | 5  |
| 3034                           | 732654.98     | 1276324.5                             | данные отсутствуют                        | данные отсутствуют   |
| 3034                           | 732654.98     | 1276324.5                             | данные отсутствуют                        | данные отсутствуют   |
| 3035                           | 732654.98     | 1276326.74                            | данные отсутствуют                        | данные отсутствуют   |
| 3036                           | 732652.74     | 1276326.74                            | данные отсутствуют                        | данные отсутствуют   |
| 3037                           | 732652.74     | 1276324.5                             | данные отсутствуют                        | данные отсутствуют   |
| 3046                           | 732100.91     | 1275628.69                            | данные отсутствуют                        | данные отсутствуют   |
| 3046                           | 732100.91     | 1275628.69                            | данные отсутствуют                        | данные отсутствуют   |
| 3047                           | 732100.91     | 1275630.93                            | данные отсутствуют                        | данные отсутствуют   |
| 3048                           | 732098.67     | 1275630.93                            | данные отсутствуют                        | данные отсутствуют   |
| 3049                           | 732098.67     | 1275628.69                            | данные отсутствуют                        | данные отсутствуют   |
| 3074                           | 731689.54     | 1275111.83                            | данные отсутствуют                        | данные отсутствуют   |
| 3074                           | 731689.54     | 1275111.83                            | данные отсутствуют                        | данные отсутствуют   |
| 3075                           | 731689.54     | 1275114.07                            | данные отсутствуют                        | данные отсутствуют   |
| 3076                           | 731687.3      | 1275114.07                            | данные отсутствуют                        | данные отсутствуют   |
| 3077                           | 731687.3      | 1275111.83                            | данные отсутствуют                        | данные отсутствуют   |
| 3078                           | 731827.38     | 1275285.59                            | данные отсутствуют                        | данные отсутствуют   |
| 3078                           | 731827.38     | 1275285.59                            | данные отсутствуют                        | данные отсутствуют   |
| Государственный регистратор    |               |                                       | ФГИС ЕГРН                                 |  |
| полное наименование должности  |               |                                       | подпись                                   |  |
|                                |               |                                       | инициалы, фамилия                         |  |

М.П.

| Земельный участок              |               |  |   |  |
|--------------------------------|---------------|--|---|--|
| (вид объекта недвижимости)     |               |  |   |  |
| Лист № ____ Раздела <b>4.2</b> |               | Всего листов раздела <b>4.2</b> : ____ |   | Всего разделов: ____   |
| 14.10.2021 № 99/2021/423866825 |               |  |   |  |
| Кадастровый номер:             |               |  | 02:22:000000:232(единое землепользование) |  |
| Номер точки                    | Координаты, м |  | Описание закрепления на местности         | Средняя квадратическая погрешность определения координат характерных точек границы части земельного участка, м |
|                                | X             | Y                                      |   |  |
| 1                              | 2             | 3                                      | 4   | 5  |
| 3079                           | 731827.38     | 1275287.83                             | данные отсутствуют                        | данные отсутствуют   |
| 3080                           | 731825.14     | 1275287.83                             | данные отсутствуют                        | данные отсутствуют   |
| 3081                           | 731825.14     | 1275285.59                             | данные отсутствуют                        | данные отсутствуют   |
| 3498                           | 726486.48     | 1270963.56                             | данные отсутствуют                        | данные отсутствуют   |
| 3498                           | 726486.48     | 1270963.56                             | данные отсутствуют                        | данные отсутствуют   |
| 3499                           | 726482.72     | 1270966.64                             | данные отсутствуют                        | данные отсутствуют   |
| 3500                           | 726487.79     | 1270972.67                             | данные отсутствуют                        | данные отсутствуют   |
| 3501                           | 726491.54     | 1270969.55                             | данные отсутствуют                        | данные отсутствуют   |
| 3754                           | 729585.4      | 1272469.38                             | данные отсутствуют                        | данные отсутствуют   |
| 3754                           | 729585.4      | 1272469.38                             | данные отсутствуют                        | данные отсутствуют   |
| 3755                           | 729583.73     | 1272470.87                             | данные отсутствуют                        | данные отсутствуют   |
| 3756                           | 729585.22     | 1272472.54                             | данные отсутствуют                        | данные отсутствуют   |
| 3757                           | 729586.89     | 1272471.05                             | данные отсутствуют                        | данные отсутствуют   |
| 3758                           | 730839.59     | 1274048.85                             | данные отсутствуют                        | данные отсутствуют   |
| 3759                           | 730839.59     | 1274051.09                             | данные отсутствуют                        | данные отсутствуют   |
| 3760                           | 730841.83     | 1274051.09                             | данные отсутствуют                        | данные отсутствуют   |
| 3761                           | 730841.83     | 1274048.85                             | данные отсутствуют                        | данные отсутствуют   |
| Государственный регистратор    |               |  | ФГИС ЕГРН                                 |  |
| полное наименование должности  |               |  | подпись                                   |  |
|                                |               |  | инициалы, фамилия                         |  |

М.П.

| Земельный участок              |               |  |   |  |
|--------------------------------|---------------|--|---|--|
| (вид объекта недвижимости)     |               |  |   |  |
| Лист № ____ Раздела <b>4.2</b> |               | Всего листов раздела <b>4.2</b> : ____ |   | Всего разделов: ____   |
| 14.10.2021 № 99/2021/423866825 |               |  |   |  |
| Кадастровый номер:             |               |  | 02:22:000000:232(единое землепользование) |  |
| Номер точки                    | Координаты, м |  | Описание закрепления на местности         | Средняя квадратическая погрешность определения координат характерных точек границы части земельного участка, м |
|                                | X             | Y                                      |   |  |
| 1                              | 2             | 3                                      | 4   | 5  |
| 3761                           | 730841.83     | 1274048.85                             | данные отсутствуют                        | данные отсутствуют   |
| 3770                           | 733105.3      | 1276684.04                             | данные отсутствуют                        | данные отсутствуют   |
| 3771                           | 733105.3      | 1276686.28                             | данные отсутствуют                        | данные отсутствуют   |
| 3772                           | 733107.54     | 1276686.28                             | данные отсутствуют                        | данные отсутствуют   |
| 3773                           | 733107.54     | 1276684.04                             | данные отсутствуют                        | данные отсутствуют   |
| 3773                           | 733107.54     | 1276684.04                             | данные отсутствуют                        | данные отсутствуют   |
| 3774                           | 732371.36     | 1275970.68                             | данные отсутствуют                        | данные отсутствуют   |
| 3775                           | 732371.36     | 1275972.92                             | данные отсутствуют                        | данные отсутствуют   |
| 3776                           | 732373.6      | 1275972.92                             | данные отсутствуют                        | данные отсутствуют   |
| 3777                           | 732373.6      | 1275970.68                             | данные отсутствуют                        | данные отсутствуют   |
| 3777                           | 732373.6      | 1275970.68                             | данные отсутствуют                        | данные отсутствуют   |
| 3786                           | 732785.38     | 1276489.7                              | данные отсутствуют                        | данные отсутствуют   |
| 3787                           | 732785.38     | 1276491.94                             | данные отсутствуют                        | данные отсутствуют   |
| 3788                           | 732787.62     | 1276491.94                             | данные отсутствуют                        | данные отсутствуют   |
| 3789                           | 732787.62     | 1276489.7                              | данные отсутствуют                        | данные отсутствуют   |
| 3789                           | 732787.62     | 1276489.7                              | данные отсутствуют                        | данные отсутствуют   |
| 3790                           | 734195.22     | 1276819.01                             | данные отсутствуют                        | данные отсутствуют   |
| Государственный регистратор    |               |  | ФГИС ЕГРН                                 |  |
| полное наименование должности  |               |  | подпись                                   |  |
|                                |               |  | инициалы, фамилия                         |  |

М.П.

| Земельный участок                     |               |                                       |  |  |                            |
|---------------------------------------|---------------|---------------------------------------|--|--|----------------------------|
| (вид объекта недвижимости)            |               |                                       |  |  |                            |
| Лист № ____ Раздела <b>4.2</b>        |               | Всего листов раздела <b>4.2:</b> ____ |  | Всего разделов: ____   | Всего листов выписки: ____ |
| <b>14.10.2021 № 99/2021/423866825</b> |               |                                       |  |  |                            |
| Кадастровый номер:                    |               |                                       | <b>02:22:000000:232(единое землепользование)</b> |  |                            |
| Номер точки                           | Координаты, м |                                       | Описание закрепления на местности                | Средняя квадратическая погрешность определения координат характерных точек границы части земельного участка, м |                            |
|                                       | X             | Y                                     |  |  |                            |
| 1                                     | 2             | 3                                     | 4  | 5  |                            |
| 3791                                  | 734191.62     | 1276824.34                            | данные отсутствуют                               | данные отсутствуют   |                            |
| 3792                                  | 734197.15     | 1276828.08                            | данные отсутствуют                               | данные отсутствуют   |                            |
| 3793                                  | 734200.76     | 1276822.76                            | данные отсутствуют                               | данные отсутствуют   |                            |
| 3793                                  | 734200.76     | 1276822.76                            | данные отсутствуют                               | данные отсутствуют   |                            |
| 3802                                  | 734344.19     | 1276964.88                            | данные отсутствуют                               | данные отсутствуют   |                            |
| 3803                                  | 734344.19     | 1276967.12                            | данные отсутствуют                               | данные отсутствуют   |                            |
| 3804                                  | 734346.43     | 1276967.12                            | данные отсутствуют                               | данные отсутствуют   |                            |
| 3805                                  | 734346.43     | 1276964.88                            | данные отсутствуют                               | данные отсутствуют   |                            |
| 3805                                  | 734346.43     | 1276964.88                            | данные отсутствуют                               | данные отсутствуют   |                            |
| 3810                                  | 734485.98     | 1277100.36                            | данные отсутствуют                               | данные отсутствуют   |                            |
| 3811                                  | 734486.67     | 1277102.49                            | данные отсутствуют                               | данные отсутствуют   |                            |
| 3812                                  | 734488.8      | 1277101.8                             | данные отсутствуют                               | данные отсутствуют   |                            |
| 3813                                  | 734488.11     | 1277099.66                            | данные отсутствуют                               | данные отсутствуют   |                            |
| 3813                                  | 734488.11     | 1277099.66                            | данные отсутствуют                               | данные отсутствуют   |                            |
| 3814                                  | 733837.97     | 1276777.3                             | данные отсутствуют                               | данные отсутствуют   |                            |
| 3815                                  | 733837.97     | 1276779.54                            | данные отсутствуют                               | данные отсутствуют   |                            |
| 3816                                  | 733840.21     | 1276779.54                            | данные отсутствуют                               | данные отсутствуют   |                            |
| Государственный регистратор           |               |                                       | ФГИС ЕГРН  |  |                            |
| полное наименование должности         |               |                                       | подпись  |  | инициалы, фамилия          |

М.П.

Раздел 4.2

Выписка из Единого государственного реестра недвижимости об объекте недвижимости  
Сведения о частях земельного участка

| Земельный участок                     |               |                                       |  |  |                            |
|---------------------------------------|---------------|---------------------------------------|--|--|----------------------------|
| (вид объекта недвижимости)            |               |                                       |  |  |                            |
| Лист № ____ Раздела <b>4.2</b>        |               | Всего листов раздела <b>4.2:</b> ____ |  | Всего разделов: ____   | Всего листов выписки: ____ |
| <b>14.10.2021 № 99/2021/423866825</b> |               |                                       |  |  |                            |
| Кадастровый номер:                    |               |                                       | <b>02:22:000000:232(единое землепользование)</b> |  |                            |
| Номер точки                           | Координаты, м |                                       | Описание закрепления на местности                | Средняя квадратическая погрешность определения координат характерных точек границы части земельного участка, м |                            |
|                                       | X             | Y                                     |  |  |                            |
| 1                                     | 2             | 3                                     | 4  | 5  |                            |
| 3817                                  | 733840.21     | 1276777.3                             | данные отсутствуют                               | данные отсутствуют   |                            |
| 3817                                  | 733840.21     | 1276777.3                             | данные отсутствуют                               | данные отсутствуют   |                            |
| 3826                                  | 732920.99     | 1276656.69                            | данные отсутствуют                               | данные отсутствуют   |                            |
| 3827                                  | 732917.51     | 1276662.62                            | данные отсутствуют                               | данные отсутствуют   |                            |
| 3829                                  | 732926.76     | 1276660.08                            | данные отсутствуют                               | данные отсутствуют   |                            |
| 3829                                  | 732926.76     | 1276660.08                            | данные отсутствуют                               | данные отсутствуют   |                            |
| 3898                                  | 732506.26     | 1276140.63                            | данные отсутствуют                               | данные отсутствуют   |                            |
| 3899                                  | 732506.26     | 1276142.87                            | данные отсутствуют                               | данные отсутствуют   |                            |
| 3900                                  | 732508.5      | 1276142.87                            | данные отсутствуют                               | данные отсутствуют   |                            |
| 3901                                  | 732508.5      | 1276140.63                            | данные отсутствуют                               | данные отсутствуют   |                            |
| 3901                                  | 732508.5      | 1276140.63                            | данные отсутствуют                               | данные отсутствуют   |                            |
| 3906                                  | 733659.09     | 1276754.31                            | данные отсутствуют                               | данные отсутствуют   |                            |
| 3907                                  | 733659.09     | 1276756.55                            | данные отсутствуют                               | данные отсутствуют   |                            |
| 3908                                  | 733661.33     | 1276756.55                            | данные отсутствуют                               | данные отсутствуют   |                            |
| 3909                                  | 733661.33     | 1276754.31                            | данные отсутствуют                               | данные отсутствуют   |                            |
| 3909                                  | 733661.33     | 1276754.31                            | данные отсутствуют                               | данные отсутствуют   |                            |
| 4134                                  | 726294.75     | 1271183.8                             | данные отсутствуют                               | данные отсутствуют   |                            |
| Государственный регистратор           |               |                                       | ФГИС ЕГРН  |  |                            |
| полное наименование должности         |               |                                       | подпись  |  | инициалы, фамилия          |

М.П.

| Земельный участок              |               |  |   |  |
|--------------------------------|---------------|--|---|--|
| (вид объекта недвижимости)     |               |  |   |  |
| Лист № ____ Раздела <b>4.2</b> |               | Всего листов раздела <b>4.2</b> : ____ |   | Всего разделов: ____   |
| 14.10.2021 № 99/2021/423866825 |               |  |   |  |
| Кадастровый номер:             |               |  | 02:22:000000:232(единое землепользование) |  |
| Номер точки                    | Координаты, м |  | Описание закрепления на местности         | Средняя квадратическая погрешность определения координат характерных точек границы части земельного участка, м |
|                                | X             | Y                                      |   |  |
| 1                              | 2             | 3                                      | 4   | 5  |
| 4135                           | 726293.16     | 1271185.38                             | данные отсутствуют                        | данные отсутствуют   |
| 4136                           | 726294.78     | 1271186.92                             | данные отсутствуют                        | данные отсутствуют   |
| 4137                           | 726296.32     | 1271185.34                             | данные отсутствуют                        | данные отсутствуют   |
| 4137                           | 726296.32     | 1271185.34                             | данные отсутствуют                        | данные отсутствуют   |
| 4138                           | 725861.25     | 1271672.99                             | данные отсутствуют                        | данные отсутствуют   |
| 4139                           | 725859.72     | 1271674.71                             | данные отсутствуют                        | данные отсутствуют   |
| 4140                           | 725861.52     | 1271676.24                             | данные отсутствуют                        | данные отсутствуют   |
| 4141                           | 725863.04     | 1271674.5                              | данные отсутствуют                        | данные отсутствуют   |
| 4141                           | 725863.04     | 1271674.5                              | данные отсутствуют                        | данные отсутствуют   |
| 4142                           | 726388.19     | 1271078.01                             | данные отсутствуют                        | данные отсутствуют   |
| 4143                           | 726386.75     | 1271079.71                             | данные отсутствуют                        | данные отсутствуют   |
| 4144                           | 726388.47     | 1271081.13                             | данные отсутствуют                        | данные отсутствуют   |
| 4145                           | 726389.88     | 1271079.44                             | данные отсутствуют                        | данные отсутствуют   |
| 4145                           | 726389.88     | 1271079.44                             | данные отсутствуют                        | данные отсутствуют   |
| 4146                           | 725748.38     | 1271800.52                             | данные отсутствуют                        | данные отсутствуют   |
| 4147                           | 725746.89     | 1271802.14                             | данные отсутствуют                        | данные отсутствуют   |
| 4148                           | 725748.6      | 1271803.68                             | данные отсутствуют                        | данные отсутствуют   |
| Государственный регистратор    |               |  | ФГИС ЕГРН                                 |  |
| полное наименование должности  |               |  | подпись                                   |  |
|                                |               |  | инициалы, фамилия                         |  |

М.П.

Раздел 4.2

Выписка из Единого государственного реестра недвижимости об объекте недвижимости  
Сведения о частях земельного участка

| Земельный участок              |               |  |   |  |
|--------------------------------|---------------|--|---|--|
| (вид объекта недвижимости)     |               |  |   |  |
| Лист № ____ Раздела <b>4.2</b> |               | Всего листов раздела <b>4.2</b> : ____ |   | Всего разделов: ____   |
| 14.10.2021 № 99/2021/423866825 |               |  |   |  |
| Кадастровый номер:             |               |  | 02:22:000000:232(единое землепользование) |  |
| Номер точки                    | Координаты, м |  | Описание закрепления на местности         | Средняя квадратическая погрешность определения координат характерных точек границы части земельного участка, м |
|                                | X             | Y                                      |   |  |
| 1                              | 2             | 3                                      | 4   | 5  |
| 4149                           | 725750.03     | 1271802.07                             | данные отсутствуют                        | данные отсутствуют   |
| 4149                           | 725750.03     | 1271802.07                             | данные отсутствуют                        | данные отсутствуют   |
| 4150                           | 726087.64     | 1271418.1                              | данные отсутствуют                        | данные отсутствуют   |
| 4150                           | 726087.64     | 1271418.1                              | данные отсутствуют                        | данные отсутствуют   |
| 4151                           | 726086.06     | 1271419.58                             | данные отсутствуют                        | данные отсутствуют   |
| 4152                           | 726087.57     | 1271421.23                             | данные отсутствуют                        | данные отсутствуют   |
| 4153                           | 726089.15     | 1271419.76                             | данные отсутствуют                        | данные отсутствуют   |
| 4154                           | 725632.12     | 1271932.24                             | данные отсутствуют                        | данные отсутствуют   |
| 4155                           | 725630.61     | 1271933.88                             | данные отсутствуют                        | данные отсутствуют   |
| 4156                           | 725632.3      | 1271935.48                             | данные отсутствуют                        | данные отсутствуют   |
| 4157                           | 725633.79     | 1271933.85                             | данные отсутствуют                        | данные отсутствуют   |
| 4157                           | 725633.79     | 1271933.85                             | данные отсутствуют                        | данные отсутствуют   |
| 4158                           | 725980.71     | 1271538.36                             | данные отсутствуют                        | данные отсутствуют   |
| 4159                           | 725979.26     | 1271540.11                             | данные отсутствуют                        | данные отсутствуют   |
| 4160                           | 725980.99     | 1271541.6                              | данные отсутствуют                        | данные отсутствуют   |
| 4161                           | 725982.48     | 1271539.9                              | данные отсутствуют                        | данные отсутствуют   |
| 4161                           | 725982.48     | 1271539.9                              | данные отсутствуют                        | данные отсутствуют   |
| Государственный регистратор    |               |  | ФГИС ЕГРН                                 |  |
| полное наименование должности  |               |  | подпись                                   |  |
|                                |               |  | инициалы, фамилия                         |  |

М.П.



| Земельный участок              |               |  |   |  |
|--------------------------------|---------------|--|---|--|
| (вид объекта недвижимости)     |               |  |   |  |
| Лист № ____ Раздела <b>4.2</b> |               | Всего листов раздела <b>4.2</b> : ____ |   | Всего разделов: ____   |
| 14.10.2021 № 99/2021/423866825 |               |  |   |  |
| Кадастровый номер:             |               |  | 02:22:000000:232(единое землепользование) |  |
| Номер точки                    | Координаты, м |  | Описание закрепления на местности         | Средняя квадратическая погрешность определения координат характерных точек границы части земельного участка, м |
|                                | X             | Y                                      |   |  |
| 1                              | 2             | 3                                      | 4   | 5  |
| 4162                           | 726194.59     | 1271296.61                             | данные отсутствуют                        | данные отсутствуют   |
| 4163                           | 726193.19     | 1271298.34                             | данные отсутствуют                        | данные отсутствуют   |
| 4164                           | 726194.91     | 1271299.7                              | данные отсутствуют                        | данные отсутствуют   |
| 4165                           | 726196.3      | 1271298.03                             | данные отсутствуют                        | данные отсутствуют   |
| 4165                           | 726196.3      | 1271298.03                             | данные отсутствуют                        | данные отсутствуют   |
| 4364                           | 732923.29     | 1276666                                | данные отсутствуют                        | данные отсутствуют   |
| 4365                           | 731268.21     | 1274584                                | данные отсутствуют                        | данные отсутствуют   |
| 4365                           | 731268.21     | 1274584                                | данные отсутствуют                        | данные отсутствуют   |

| Государственный регистратор   |         | ФГИС ЕГРН         |
|-------------------------------|---------|-------------------|
| полное наименование должности | подпись | инициалы, фамилия |

М.П.

| Земельный участок   |               |  |   |  |
|---|---------------|--|---|--|
| (вид объекта недвижимости)  |               |  |   |  |
| Лист № ____ Раздела <b>4.2</b>  |               | Всего листов раздела <b>4.2</b> : ____ |   | Всего листов выписки: ____   |
| 14.10.2021 № 99/2021/423866825  |               |  |   |  |
| Кадастровый номер:  |               |  | 02:22:000000:232(единое землепользование) |  |
| Сведения о характерных точках границы части (частей) земельного участка |               |  |   |  |
| Учетный номер части: 39   |               |  |   |  |
| Система координат: МСК-05   |               |  |   |  |
| Зона №  |               |  |   |  |
| Номер точки   | Координаты, м |  | Описание закрепления на местности         | Средняя квадратическая погрешность определения координат характерных точек границы части земельного участка, м |
|   | X             | Y                                      |   |  |
| 1   | 2             | 3                                      | 4   | 5  |
| 1204  | 737749.4      | 1290957.54                             | данные отсутствуют                        | данные отсутствуют   |
| 1350  | 720615.85     | 1299736.62                             | данные отсутствуют                        | данные отсутствуют   |
| 1351  | 720617.35     | 1299738.11                             | данные отсутствуют                        | данные отсутствуют   |
| 1351  | 720617.35     | 1299738.11                             | данные отсутствуют                        | данные отсутствуют   |
| 1352  | 720615.88     | 1299739.61                             | данные отсутствуют                        | данные отсутствуют   |
| 1353  | 720614.34     | 1299738.13                             | данные отсутствуют                        | данные отсутствуют   |
| 1354  | 725161.45     | 1295120.19                             | данные отсутствуют                        | данные отсутствуют   |
| 1355  | 725162.98     | 1295121.68                             | данные отсутствуют                        | данные отсутствуют   |
| 1355  | 725162.98     | 1295121.68                             | данные отсутствуют                        | данные отсутствуют   |
| 1356  | 725161.48     | 1295123.21                             | данные отсутствуют                        | данные отсутствуют   |
| 1357  | 725159.95     | 1295121.71                             | данные отсутствуют                        | данные отсутствуют   |
| 1358  | 724996.76     | 1295287.96                             | данные отсутствуют                        | данные отсутствуют   |
| 1359  | 724998.31     | 1295289.49                             | данные отсутствуют                        | данные отсутствуют   |
| 1359  | 724998.31     | 1295289.49                             | данные отсутствуют                        | данные отсутствуют   |
| 1360  | 724996.78     | 1295291.05                             | данные отсутствуют                        | данные отсутствуют   |
| 1361  | 724995.23     | 1295289.51                             | данные отсутствуют                        | данные отсутствуют   |

| Государственный регистратор   |         | ФГИС ЕГРН         |
|-------------------------------|---------|-------------------|
| полное наименование должности | подпись | инициалы, фамилия |

М.П.

| Земельный участок              |               |  |   |  |
|--------------------------------|---------------|--|---|--|
| (вид объекта недвижимости)     |               |  |   |  |
| Лист № ____ Раздела <b>4.2</b> |               | Всего листов раздела <b>4.2</b> : ____ |   | Всего разделов: ____   |
| 14.10.2021 № 99/2021/423866825 |               |  |   |  |
| Кадастровый номер:             |               |  | 02:22:000000:232(единое землепользование) |  |
| Номер точки                    | Координаты, м |  | Описание закрепления на местности         | Средняя квадратическая погрешность определения координат характерных точек границы части земельного участка, м |
|                                | X             | Y                                      |   |  |
| 1                              | 2             | 3                                      | 4   | 5  |
| 1366                           | 727448.69     | 1292793.95                             | данные отсутствуют                        | данные отсутствуют   |
| 1367                           | 727450.24     | 1292795.47                             | данные отсутствуют                        | данные отсутствуют   |
| 1367                           | 727450.24     | 1292795.47                             | данные отсутствуют                        | данные отсутствуют   |
| 1368                           | 727448.71     | 1292797.01                             | данные отсутствуют                        | данные отсутствуют   |
| 1369                           | 727447.19     | 1292795.51                             | данные отсутствуют                        | данные отсутствуют   |
| 1378                           | 721197.02     | 1299146.34                             | данные отсутствуют                        | данные отсутствуют   |
| 1379                           | 721198.58     | 1299147.85                             | данные отсутствуют                        | данные отсутствуют   |
| 1379                           | 721198.58     | 1299147.85                             | данные отсутствуют                        | данные отсутствуют   |
| 1380                           | 721197.04     | 1299149.4                              | данные отсутствуют                        | данные отсутствуют   |
| 1381                           | 721195.5      | 1299147.88                             | данные отсутствуют                        | данные отсутствуют   |
| 1386                           | 730614.7      | 1292514.99                             | данные отсутствуют                        | данные отсутствуют   |
| 1387                           | 730612.55     | 1292514.57                             | данные отсутствуют                        | данные отсутствуют   |
| 1389                           | 730615.14     | 1292512.85                             | данные отсутствуют                        | данные отсутствуют   |
| 1389                           | 730615.14     | 1292512.85                             | данные отсутствуют                        | данные отсутствуют   |
| 1390                           | 727790.24     | 1292327.28                             | данные отсутствуют                        | данные отсутствуют   |
| 1391                           | 727788.42     | 1292326.17                             | данные отсутствуют                        | данные отсутствуют   |
| 1392                           | 727789.52     | 1292324.34                             | данные отсутствуют                        | данные отсутствуют   |
| Государственный регистратор    |               |  | ФГИС ЕГРН                                 |  |
| полное наименование должности  |               |  | подпись                                   |  |
|                                |               |  | инициалы, фамилия                         |  |

М.П.

Раздел 4.2

Выписка из Единого государственного реестра недвижимости об объекте недвижимости  
Сведения о частях земельного участка

| Земельный участок              |               |  |   |  |
|--------------------------------|---------------|--|---|--|
| (вид объекта недвижимости)     |               |  |   |  |
| Лист № ____ Раздела <b>4.2</b> |               | Всего листов раздела <b>4.2</b> : ____ |   | Всего разделов: ____   |
| 14.10.2021 № 99/2021/423866825 |               |  |   |  |
| Кадастровый номер:             |               |  | 02:22:000000:232(единое землепользование) |  |
| Номер точки                    | Координаты, м |  | Описание закрепления на местности         | Средняя квадратическая погрешность определения координат характерных точек границы части земельного участка, м |
|                                | X             | Y                                      |   |  |
| 1                              | 2             | 3                                      | 4   | 5  |
| 1393                           | 727791.37     | 1292325.43                             | данные отсутствуют                        | данные отсутствуют   |
| 1393                           | 727791.37     | 1292325.43                             | данные отсутствуют                        | данные отсутствуют   |
| 1394                           | 728628.92     | 1292118.13                             | данные отсутствуют                        | данные отсутствуют   |
| 1395                           | 728626.85     | 1292117.73                             | данные отсутствуют                        | данные отсутствуют   |
| 1396                           | 728627.25     | 1292115.65                             | данные отсутствуют                        | данные отсутствуют   |
| 1397                           | 728629.33     | 1292116.06                             | данные отсутствуют                        | данные отсутствуют   |
| 1397                           | 728629.33     | 1292116.06                             | данные отсутствуют                        | данные отсутствуют   |
| 1406                           | 730165.39     | 1292425.11                             | данные отсутствуют                        | данные отсутствуют   |
| 1407                           | 730163.28     | 1292424.67                             | данные отсутствуют                        | данные отсутствуют   |
| 1408                           | 730163.71     | 1292422.58                             | данные отсутствуют                        | данные отсутствуют   |
| 1409                           | 730165.8      | 1292422.99                             | данные отсутствуют                        | данные отсутствуют   |
| 1409                           | 730165.8      | 1292422.99                             | данные отсутствуют                        | данные отсутствуют   |
| 1414                           | 724313.3      | 1295982.77                             | данные отсутствуют                        | данные отсутствуют   |
| 1415                           | 724314.88     | 1295984.34                             | данные отсутствуют                        | данные отсутствуют   |
| 1415                           | 724314.88     | 1295984.34                             | данные отсутствуют                        | данные отсутствуют   |
| 1416                           | 724313.31     | 1295985.93                             | данные отсутствуют                        | данные отсутствуют   |
| 1417                           | 724311.72     | 1295984.36                             | данные отсутствуют                        | данные отсутствуют   |
| Государственный регистратор    |               |  | ФГИС ЕГРН                                 |  |
| полное наименование должности  |               |  | подпись                                   |  |
|                                |               |  | инициалы, фамилия                         |  |

М.П.

| Земельный участок              |               |  |   |  |
|--------------------------------|---------------|--|---|--|
| (вид объекта недвижимости)     |               |  |   |  |
| Лист № ____ Раздела <b>4.2</b> |               | Всего листов раздела <b>4.2</b> : ____ |   | Всего разделов: ____   |
| 14.10.2021 № 99/2021/423866825 |               |  |   |  |
| Кадастровый номер:             |               |  | 02:22:000000:232(единое землепользование) |  |
| Номер точки                    | Координаты, м |  | Описание закрепления на местности         | Средняя квадратическая погрешность определения координат характерных точек границы части земельного участка, м |
|                                | X             | Y                                      |   |  |
| 1                              | 2             | 3                                      | 4   | 5  |
| 1418                           | 727699.03     | 1292474.63                             | данные отсутствуют                        | данные отсутствуют   |
| 1419                           | 727700.88     | 1292475.78                             | данные отсутствуют                        | данные отсутствуют   |
| 1419                           | 727700.88     | 1292475.78                             | данные отсутствуют                        | данные отсутствуют   |
| 1420                           | 727699.76     | 1292477.63                             | данные отсутствуют                        | данные отсутствуют   |
| 1421                           | 727697.89     | 1292476.53                             | данные отсутствуют                        | данные отсутствуют   |
| 1422                           | 725718.87     | 1294553.35                             | данные отсутствуют                        | данные отсутствуют   |
| 1422                           | 725718.87     | 1294553.35                             | данные отсутствуют                        | данные отсутствуют   |
| 1423                           | 725720.43     | 1294554.88                             | данные отсутствуют                        | данные отсутствуют   |
| 1424                           | 725718.9      | 1294556.47                             | данные отсутствуют                        | данные отсутствуют   |
| 1425                           | 725717.4      | 1294554.85                             | данные отсутствуют                        | данные отсутствуют   |
| 1426                           | 729302.43     | 1292252.41                             | данные отсутствуют                        | данные отсутствуют   |
| 1427                           | 729300.32     | 1292251.99                             | данные отсутствуют                        | данные отсутствуют   |
| 1428                           | 729300.75     | 1292249.87                             | данные отсутствуют                        | данные отсутствуют   |
| 1429                           | 729302.86     | 1292250.27                             | данные отсутствуют                        | данные отсутствуют   |
| 1429                           | 729302.86     | 1292250.27                             | данные отсутствуют                        | данные отсутствуют   |
| 1430                           | 720466.15     | 1299888.74                             | данные отсутствуют                        | данные отсутствуют   |
| 1431                           | 720467.68     | 1299890.26                             | данные отсутствуют                        | данные отсутствуют   |
| Государственный регистратор    |               |  | ФГИС ЕГРН                                 |  |
| полное наименование должности  |               |  | подпись                                   |  |
|                                |               |  | инициалы, фамилия                         |  |

М.П.

| Земельный участок              |               |  |   |  |
|--------------------------------|---------------|--|---|--|
| (вид объекта недвижимости)     |               |  |   |  |
| Лист № ____ Раздела <b>4.2</b> |               | Всего листов раздела <b>4.2</b> : ____ |   | Всего разделов: ____   |
| 14.10.2021 № 99/2021/423866825 |               |  |   |  |
| Кадастровый номер:             |               |  | 02:22:000000:232(единое землепользование) |  |
| Номер точки                    | Координаты, м |  | Описание закрепления на местности         | Средняя квадратическая погрешность определения координат характерных точек границы части земельного участка, м |
|                                | X             | Y                                      |   |  |
| 1                              | 2             | 3                                      | 4   | 5  |
| 1431                           | 720467.68     | 1299890.26                             | данные отсутствуют                        | данные отсутствуют   |
| 1432                           | 720466.18     | 1299891.77                             | данные отсутствуют                        | данные отсутствуют   |
| 1433                           | 720464.66     | 1299890.28                             | данные отсутствуют                        | данные отсутствуют   |
| 1434                           | 726363.21     | 1293897.91                             | данные отсутствуют                        | данные отсутствуют   |
| 1435                           | 726364.73     | 1293899.41                             | данные отсутствуют                        | данные отсутствуют   |
| 1435                           | 726364.73     | 1293899.41                             | данные отсутствуют                        | данные отсутствуют   |
| 1436                           | 726363.24     | 1293900.94                             | данные отсутствуют                        | данные отсутствуют   |
| 1437                           | 726361.71     | 1293899.43                             | данные отсутствуют                        | данные отсутствуют   |
| 1438                           | 724424.95     | 1295868.83                             | данные отсутствуют                        | данные отсутствуют   |
| 1439                           | 724426.55     | 1295870.4                              | данные отсутствуют                        | данные отсутствуют   |
| 1439                           | 724426.55     | 1295870.4                              | данные отсутствуют                        | данные отсутствуют   |
| 1440                           | 724424.99     | 1295871.99                             | данные отсутствуют                        | данные отсутствуют   |
| 1441                           | 724423.39     | 1295870.43                             | данные отсутствуют                        | данные отсутствуют   |
| 1442                           | 726846.53     | 1293405.73                             | данные отсутствуют                        | данные отсутствуют   |
| 1443                           | 726848.06     | 1293407.24                             | данные отсутствуют                        | данные отсутствуют   |
| 1443                           | 726848.06     | 1293407.24                             | данные отсутствуют                        | данные отсутствуют   |
| 1444                           | 726846.57     | 1293408.76                             | данные отсутствуют                        | данные отсутствуют   |
| Государственный регистратор    |               |  | ФГИС ЕГРН                                 |  |
| полное наименование должности  |               |  | подпись                                   |  |
|                                |               |  | инициалы, фамилия                         |  |

М.П.

| Земельный участок              |               |                                       |   |  |
|--------------------------------|---------------|---------------------------------------|---|--|
| (вид объекта недвижимости)     |               |                                       |   |  |
| Лист № ____ Раздела <b>4.2</b> |               | Всего листов раздела <b>4.2:</b> ____ |   | Всего разделов: ____   |
| 14.10.2021 № 99/2021/423866825 |               |                                       |   |  |
| Кадастровый номер:             |               |                                       | 02:22:000000:232(единое землепользование) |  |
| Номер точки                    | Координаты, м |                                       | Описание закрепления на местности         | Средняя квадратическая погрешность определения координат характерных точек границы части земельного участка, м |
|                                | X             | Y                                     |   |  |
| 1                              | 2             | 3                                     | 4   | 5  |
| 1445                           | 726845.03     | 1293407.26                            | данные отсутствуют                        | данные отсутствуют   |
| 1446                           | 726685.53     | 1293569.83                            | данные отсутствуют                        | данные отсутствуют   |
| 1447                           | 726687.08     | 1293571.32                            | данные отсутствуют                        | данные отсутствуют   |
| 1447                           | 726687.08     | 1293571.32                            | данные отсутствуют                        | данные отсутствуют   |
| 1448                           | 726685.56     | 1293572.84                            | данные отсутствуют                        | данные отсутствуют   |
| 1449                           | 726684.04     | 1293571.35                            | данные отсутствуют                        | данные отсутствуют   |
| 1450                           | 721830.67     | 1298503.45                            | данные отсутствуют                        | данные отсутствуют   |
| 1451                           | 721832.16     | 1298504.94                            | данные отсутствуют                        | данные отсутствуют   |
| 1451                           | 721832.16     | 1298504.94                            | данные отсутствуют                        | данные отсутствуют   |
| 1452                           | 721830.68     | 1298506.44                            | данные отсутствуют                        | данные отсутствуют   |
| 1453                           | 721829.17     | 1298504.96                            | данные отсутствуют                        | данные отсутствуют   |
| 1458                           | 726202.07     | 1294061.56                            | данные отсутствуют                        | данные отсутствуют   |
| 1459                           | 726203.58     | 1294063.06                            | данные отсутствуют                        | данные отсутствуют   |
| 1459                           | 726203.58     | 1294063.06                            | данные отсутствуют                        | данные отсутствуют   |
| 1460                           | 726202.11     | 1294064.6                             | данные отсутствуют                        | данные отсутствуют   |
| 1461                           | 726200.57     | 1294063.09                            | данные отсутствуют                        | данные отсутствуют   |
| 1462                           | 725564.78     | 1294710.48                            | данные отсутствуют                        | данные отсутствуют   |
| Государственный регистратор    |               |                                       | ФГИС ЕГРН                                 |  |
| полное наименование должности  |               |                                       | подпись                                   |  |
|                                |               |                                       | инициалы, фамилия                         |  |

М.П.

Раздел 4.2

Выписка из Единого государственного реестра недвижимости об объекте недвижимости  
Сведения о частях земельного участка

| Земельный участок              |               |                                       |   |  |
|--------------------------------|---------------|---------------------------------------|---|--|
| (вид объекта недвижимости)     |               |                                       |   |  |
| Лист № ____ Раздела <b>4.2</b> |               | Всего листов раздела <b>4.2:</b> ____ |   | Всего разделов: ____   |
| 14.10.2021 № 99/2021/423866825 |               |                                       |   |  |
| Кадастровый номер:             |               |                                       | 02:22:000000:232(единое землепользование) |  |
| Номер точки                    | Координаты, м |                                       | Описание закрепления на местности         | Средняя квадратическая погрешность определения координат характерных точек границы части земельного участка, м |
|                                | X             | Y                                     |   |  |
| 1                              | 2             | 3                                     | 4   | 5  |
| 1464                           | 725564.79     | 1294713.54                            | данные отсутствуют                        | данные отсутствуют   |
| 1465                           | 725563.25     | 1294712.02                            | данные отсутствуют                        | данные отсутствуют   |
| 1466                           | 722474.45     | 1297849.66                            | данные отсутствуют                        | данные отсутствуют   |
| 1467                           | 722475.99     | 1297851.19                            | данные отсутствуют                        | данные отсутствуют   |
| 1467                           | 722475.99     | 1297851.19                            | данные отсутствуют                        | данные отсутствуют   |
| 1468                           | 722474.47     | 1297852.74                            | данные отсутствуют                        | данные отсутствуют   |
| 1469                           | 722472.92     | 1297851.21                            | данные отсутствуют                        | данные отсутствуют   |
| 1470                           | 727152.65     | 1293095.4                             | данные отсутствуют                        | данные отсутствуют   |
| 1471                           | 727154.2      | 1293096.92                            | данные отсутствуют                        | данные отсутствуют   |
| 1471                           | 727154.2      | 1293096.92                            | данные отсутствуют                        | данные отсутствуют   |
| 1472                           | 727152.68     | 1293098.45                            | данные отсутствуют                        | данные отсутствуют   |
| 1473                           | 727151.15     | 1293096.94                            | данные отсутствуют                        | данные отсутствуют   |
| 1474                           | 724575.67     | 1295715.3                             | данные отсутствуют                        | данные отсутствуют   |
| 1475                           | 724577.21     | 1295716.81                            | данные отсутствуют                        | данные отсутствуют   |
| 1475                           | 724577.21     | 1295716.81                            | данные отсутствуют                        | данные отсутствуют   |
| 1476                           | 724575.69     | 1295718.36                            | данные отсутствуют                        | данные отсутствуют   |
| 1477                           | 724574.15     | 1295716.84                            | данные отсутствуют                        | данные отсутствуют   |
| Государственный регистратор    |               |                                       | ФГИС ЕГРН                                 |  |
| полное наименование должности  |               |                                       | подпись                                   |  |
|                                |               |                                       | инициалы, фамилия                         |  |

М.П.

| Земельный участок              |               |                                       |   |  |
|--------------------------------|---------------|---------------------------------------|---|--|
| (вид объекта недвижимости)     |               |                                       |   |  |
| Лист № ____ Раздела <b>4.2</b> |               | Всего листов раздела <b>4.2:</b> ____ |   | Всего разделов: ____   |
| 14.10.2021 № 99/2021/423866825 |               |                                       |   |  |
| Кадастровый номер:             |               |                                       | 02:22:000000:232(единое землепользование) |  |
| Номер точки                    | Координаты, м |                                       | Описание закрепления на местности         | Средняя квадратическая погрешность определения координат характерных точек границы части земельного участка, м |
|                                | X             | Y                                     |   |  |
| 1                              | 2             | 3                                     | 4   | 5  |
| 1482                           | 720759.95     | 1299590.05                            | данные отсутствуют                        | данные отсутствуют   |
| 1483                           | 720761.51     | 1299591.57                            | данные отсутствуют                        | данные отсутствуют   |
| 1483                           | 720761.51     | 1299591.57                            | данные отсутствуют                        | данные отсутствуют   |
| 1484                           | 720759.98     | 1299593.11                            | данные отсутствуют                        | данные отсутствуют   |
| 1485                           | 720758.42     | 1299591.6                             | данные отсутствуют                        | данные отсутствуют   |
| 1494                           | 731229.4      | 1292107.41                            | данные отсутствуют                        | данные отсутствуют   |
| 1495                           | 731227.84     | 1292105.9                             | данные отсутствуют                        | данные отсутствуют   |
| 1496                           | 731229.37     | 1292104.35                            | данные отсутствуют                        | данные отсутствуют   |
| 1497                           | 731230.92     | 1292105.87                            | данные отсутствуют                        | данные отсутствуют   |
| 1497                           | 731230.92     | 1292105.87                            | данные отсутствуют                        | данные отсутствуют   |
| 1498                           | 720905.95     | 1299441.89                            | данные отсутствуют                        | данные отсутствуют   |
| 1499                           | 720907.54     | 1299443.46                            | данные отсутствуют                        | данные отсутствуют   |
| 1499                           | 720907.54     | 1299443.46                            | данные отсутствуют                        | данные отсутствуют   |
| 1500                           | 720905.97     | 1299445.05                            | данные отсутствуют                        | данные отсутствуют   |
| 1501                           | 720904.38     | 1299443.48                            | данные отсутствуют                        | данные отсутствуют   |
| 1502                           | 730391.83     | 1292470.02                            | данные отсутствуют                        | данные отсутствуют   |
| 1503                           | 730389.69     | 1292469.62                            | данные отсутствуют                        | данные отсутствуют   |
| Государственный регистратор    |               |                                       | ФГИС ЕГРН                                 |  |
| полное наименование должности  |               |                                       | подпись                                   |  |
|                                |               |                                       | инициалы, фамилия                         |  |

М.П.

| Земельный участок              |               |                                       |   |  |
|--------------------------------|---------------|---------------------------------------|---|--|
| (вид объекта недвижимости)     |               |                                       |   |  |
| Лист № ____ Раздела <b>4.2</b> |               | Всего листов раздела <b>4.2:</b> ____ |   | Всего разделов: ____   |
| 14.10.2021 № 99/2021/423866825 |               |                                       |   |  |
| Кадастровый номер:             |               |                                       | 02:22:000000:232(единое землепользование) |  |
| Номер точки                    | Координаты, м |                                       | Описание закрепления на местности         | Средняя квадратическая погрешность определения координат характерных точек границы части земельного участка, м |
|                                | X             | Y                                     |   |  |
| 1                              | 2             | 3                                     | 4   | 5  |
| 1504                           | 730390.12     | 1292467.49                            | данные отсутствуют                        | данные отсутствуют   |
| 1505                           | 730392.24     | 1292467.92                            | данные отсутствуют                        | данные отсутствуют   |
| 1505                           | 730392.24     | 1292467.92                            | данные отсутствуют                        | данные отсутствуют   |
| 1506                           | 726524.38     | 1293733.84                            | данные отсутствуют                        | данные отсутствуют   |
| 1507                           | 726525.91     | 1293735.36                            | данные отсутствуют                        | данные отсутствуют   |
| 1507                           | 726525.91     | 1293735.36                            | данные отсутствуют                        | данные отсутствуют   |
| 1508                           | 726524.4      | 1293736.92                            | данные отсутствуют                        | данные отсутствуют   |
| 1509                           | 726522.84     | 1293735.39                            | данные отсутствуют                        | данные отсутствуют   |
| 1510                           | 724834.86     | 1295451.89                            | данные отсутствуют                        | данные отсутствуют   |
| 1511                           | 724836.41     | 1295453.41                            | данные отсутствуют                        | данные отсутствуют   |
| 1511                           | 724836.41     | 1295453.41                            | данные отсутствуют                        | данные отсутствуют   |
| 1512                           | 724834.89     | 1295454.98                            | данные отсутствуют                        | данные отсутствуют   |
| 1513                           | 724833.34     | 1295453.45                            | данные отсутствуют                        | данные отсутствуют   |
| 1518                           | 728408.45     | 1292074.14                            | данные отсутствуют                        | данные отсутствуют   |
| 1519                           | 728406.34     | 1292073.72                            | данные отсутствуют                        | данные отсутствуют   |
| 1520                           | 728406.77     | 1292071.62                            | данные отсутствуют                        | данные отсутствуют   |
| 1521                           | 728408.87     | 1292072.03                            | данные отсутствуют                        | данные отсутствуют   |
| Государственный регистратор    |               |                                       | ФГИС ЕГРН                                 |  |
| полное наименование должности  |               |                                       | подпись                                   |  |
|                                |               |                                       | инициалы, фамилия                         |  |

М.П.

| Земельный участок              |               |  |   |  |
|--------------------------------|---------------|--|---|--|
| (вид объекта недвижимости)     |               |  |   |  |
| Лист № ____ Раздела <b>4.2</b> |               | Всего листов раздела <b>4.2</b> : ____ |   | Всего разделов: ____   |
| 14.10.2021 № 99/2021/423866825 |               |  |   |  |
| Кадастровый номер:             |               |  | 02:22:000000:232(единое землепользование) |  |
| Номер точки                    | Координаты, м |  | Описание закрепления на местности         | Средняя квадратическая погрешность определения координат характерных точек границы части земельного участка, м |
|                                | X             | Y                                      |   |  |
| 1                              | 2             | 3                                      | 4   | 5  |
| 1521                           | 728408.87     | 1292072.03                             | данные отсутствуют                        | данные отсутствуют   |
| 1530                           | 722315.57     | 1298010.56                             | данные отсутствуют                        | данные отсутствуют   |
| 1531                           | 722317.07     | 1298012.06                             | данные отсутствуют                        | данные отсутствуют   |
| 1531                           | 722317.07     | 1298012.06                             | данные отсутствуют                        | данные отсутствуют   |
| 1532                           | 722315.58     | 1298013.56                             | данные отсутствуют                        | данные отсутствуют   |
| 1533                           | 722314.08     | 1298012.06                             | данные отсутствуют                        | данные отсутствуют   |
| 1542                           | 721520.86     | 1298817.67                             | данные отсутствуют                        | данные отсутствуют   |
| 1543                           | 721522.37     | 1298819.18                             | данные отсутствуют                        | данные отсутствуют   |
| 1543                           | 721522.37     | 1298819.18                             | данные отсутствуют                        | данные отсутствуют   |
| 1544                           | 721520.87     | 1298820.71                             | данные отсутствуют                        | данные отсутствуют   |
| 1545                           | 721519.34     | 1298819.21                             | данные отсутствуют                        | данные отсутствуют   |
| 1546                           | 721359.05     | 1298982.1                              | данные отсутствуют                        | данные отсутствуют   |
| 1547                           | 721360.55     | 1298983.59                             | данные отсутствуют                        | данные отсутствуют   |
| 1547                           | 721360.55     | 1298983.59                             | данные отсутствуют                        | данные отсутствуют   |
| 1548                           | 721359.06     | 1298985.11                             | данные отсутствуют                        | данные отсутствуют   |
| 1549                           | 721357.54     | 1298983.61                             | данные отсутствуют                        | данные отсутствуют   |
| 1550                           | 721667.44     | 1298669.79                             | данные отсутствуют                        | данные отсутствуют   |
| Государственный регистратор    |               |  | ФГИС ЕГРН                                 |  |
| полное наименование должности  |               |  | подпись                                   |  |
|                                |               |  | инициалы, фамилия                         |  |

М.П.

| Земельный участок              |               |  |   |  |
|--------------------------------|---------------|--|---|--|
| (вид объекта недвижимости)     |               |  |   |  |
| Лист № ____ Раздела <b>4.2</b> |               | Всего листов раздела <b>4.2</b> : ____ |   | Всего разделов: ____   |
| 14.10.2021 № 99/2021/423866825 |               |  |   |  |
| Кадастровый номер:             |               |  | 02:22:000000:232(единое землепользование) |  |
| Номер точки                    | Координаты, м |  | Описание закрепления на местности         | Средняя квадратическая погрешность определения координат характерных точек границы части земельного участка, м |
|                                | X             | Y                                      |   |  |
| 1                              | 2             | 3                                      | 4   | 5  |
| 1551                           | 721668.99     | 1298671.31                             | данные отсутствуют                        | данные отсутствуют   |
| 1551                           | 721668.99     | 1298671.31                             | данные отсутствуют                        | данные отсутствуют   |
| 1552                           | 721667.48     | 1298672.86                             | данные отсутствуют                        | данные отсутствуют   |
| 1553                           | 721665.93     | 1298671.34                             | данные отсутствуют                        | данные отсутствуют   |
| 1554                           | 727298.18     | 1292947.35                             | данные отсутствуют                        | данные отсутствуют   |
| 1555                           | 727299.68     | 1292948.84                             | данные отсутствуют                        | данные отсутствуют   |
| 1555                           | 727299.68     | 1292948.84                             | данные отсутствуют                        | данные отсутствуют   |
| 1556                           | 727298.18     | 1292950.34                             | данные отсутствуют                        | данные отсутствуют   |
| 1557                           | 727296.66     | 1292948.86                             | данные отсутствуют                        | данные отсутствуют   |
| 1558                           | 729531.32     | 1292298.28                             | данные отсутствуют                        | данные отсутствуют   |
| 1559                           | 729529.17     | 1292297.86                             | данные отсутствуют                        | данные отсутствуют   |
| 1560                           | 729529.62     | 1292295.74                             | данные отсутствуют                        | данные отсутствуют   |
| 1561                           | 729531.75     | 1292296.15                             | данные отсутствуют                        | данные отсутствуют   |
| 1561                           | 729531.75     | 1292296.15                             | данные отсутствуют                        | данные отсутствуют   |
| 1562                           | 721992.5      | 1298338.75                             | данные отсутствуют                        | данные отсутствуют   |
| 1563                           | 721994.07     | 1298340.28                             | данные отсутствуют                        | данные отсутствуют   |
| 1563                           | 721994.07     | 1298340.28                             | данные отсутствуют                        | данные отсутствуют   |
| Государственный регистратор    |               |  | ФГИС ЕГРН                                 |  |
| полное наименование должности  |               |  | подпись                                   |  |
|                                |               |  | инициалы, фамилия                         |  |

М.П.

| Земельный участок              |               |                                       |   |  |
|--------------------------------|---------------|---------------------------------------|---|--|
| (вид объекта недвижимости)     |               |                                       |   |  |
| Лист № ____ Раздела <b>4.2</b> |               | Всего листов раздела <b>4.2:</b> ____ |   | Всего разделов: ____   |
| 14.10.2021 № 99/2021/423866825 |               |                                       |   |  |
| Кадастровый номер:             |               |                                       | 02:22:000000:232(единое землепользование) |  |
| Номер точки                    | Координаты, м |                                       | Описание закрепления на местности         | Средняя квадратическая погрешность определения координат характерных точек границы части земельного участка, м |
|                                | X             | Y                                     |   |  |
| 1                              | 2             | 3                                     | 4   | 5  |
| 1564                           | 721992.52     | 1298341.81                            | данные отсутствуют                        | данные отсутствуют   |
| 1565                           | 721990.97     | 1298340.3                             | данные отсутствуют                        | данные отсутствуют   |
| 1566                           | 727007.57     | 1293242.98                            | данные отсутствуют                        | данные отсутствуют   |
| 1567                           | 727009.07     | 1293244.47                            | данные отсутствуют                        | данные отсутствуют   |
| 1567                           | 727009.07     | 1293244.47                            | данные отсутствуют                        | данные отсутствуют   |
| 1568                           | 727007.58     | 1293245.98                            | данные отсутствуют                        | данные отсутствуют   |
| 1569                           | 727006.07     | 1293244.49                            | данные отсутствуют                        | данные отсутствуют   |
| 1582                           | 728886.12     | 1292169.17                            | данные отсутствуют                        | данные отсутствуют   |
| 1583                           | 728884.05     | 1292168.77                            | данные отсутствуют                        | данные отсутствуют   |
| 1584                           | 728884.46     | 1292166.69                            | данные отсутствуют                        | данные отсутствуют   |
| 1585                           | 728886.51     | 1292167.1                             | данные отсутствуют                        | данные отсутствуют   |
| 1585                           | 728886.51     | 1292167.1                             | данные отсутствуют                        | данные отсутствуют   |
| 1586                           | 729737.05     | 1292339.67                            | данные отсутствуют                        | данные отсутствуют   |
| 1587                           | 729734.96     | 1292339.27                            | данные отсутствуют                        | данные отсутствуют   |
| 1588                           | 729735.37     | 1292337.17                            | данные отсутствуют                        | данные отсутствуют   |
| 1589                           | 729737.48     | 1292337.58                            | данные отсутствуют                        | данные отсутствуют   |
| 1589                           | 729737.48     | 1292337.58                            | данные отсутствуют                        | данные отсутствуют   |
| Государственный регистратор    |               |                                       | ФГИС ЕГРН                                 |  |
| полное наименование должности  |               |                                       | подпись                                   |  |
|                                |               |                                       | инициалы, фамилия                         |  |

М.П.

| Земельный участок              |               |                                       |   |  |
|--------------------------------|---------------|---------------------------------------|---|--|
| (вид объекта недвижимости)     |               |                                       |   |  |
| Лист № ____ Раздела <b>4.2</b> |               | Всего листов раздела <b>4.2:</b> ____ |   | Всего разделов: ____   |
| 14.10.2021 № 99/2021/423866825 |               |                                       |   |  |
| Кадастровый номер:             |               |                                       | 02:22:000000:232(единое землепользование) |  |
| Номер точки                    | Координаты, м |                                       | Описание закрепления на местности         | Средняя квадратическая погрешность определения координат характерных точек границы части земельного участка, м |
|                                | X             | Y                                     |   |  |
| 1                              | 2             | 3                                     | 4   | 5  |
| 1590                           | 729097.23     | 1292211.68                            | данные отсутствуют                        | данные отсутствуют   |
| 1591                           | 729095.15     | 1292211.28                            | данные отсутствуют                        | данные отсутствуют   |
| 1592                           | 729095.57     | 1292209.18                            | данные отсутствуют                        | данные отсутствуют   |
| 1593                           | 729097.63     | 1292209.62                            | данные отсутствуют                        | данные отсутствуют   |
| 1593                           | 729097.63     | 1292209.62                            | данные отсутствуют                        | данные отсутствуют   |
| 1594                           | 728201.08     | 1292032.5                             | данные отсутствуют                        | данные отсутствуют   |
| 1595                           | 728198.98     | 1292032.08                            | данные отсутствуют                        | данные отсутствуют   |
| 1596                           | 728199.4      | 1292029.99                            | данные отсутствуют                        | данные отсутствуют   |
| 1597                           | 728201.51     | 1292030.4                             | данные отсутствуют                        | данные отсутствуют   |
| 1597                           | 728201.51     | 1292030.4                             | данные отсутствуют                        | данные отсутствуют   |
| 1598                           | 722154.23     | 1298174.61                            | данные отсутствуют                        | данные отсутствуют   |
| 1599                           | 722155.76     | 1298176.13                            | данные отсутствуют                        | данные отсутствуют   |
| 1599                           | 722155.76     | 1298176.13                            | данные отсутствуют                        | данные отсутствуют   |
| 1600                           | 722154.25     | 1298177.67                            | данные отсутствуют                        | данные отсутствуют   |
| 1601                           | 722152.7      | 1298176.14                            | данные отсутствуют                        | данные отсутствуют   |
| 1606                           | 725322.51     | 1294956.48                            | данные отсутствуют                        | данные отсутствуют   |
| 1607                           | 725324.04     | 1294957.98                            | данные отсутствуют                        | данные отсутствуют   |
| Государственный регистратор    |               |                                       | ФГИС ЕГРН                                 |  |
| полное наименование должности  |               |                                       | подпись                                   |  |
|                                |               |                                       | инициалы, фамилия                         |  |

М.П.

| Земельный участок              |               |  |   |  |
|--------------------------------|---------------|--|---|--|
| (вид объекта недвижимости)     |               |  |   |  |
| Лист № ____ Раздела <b>4.2</b> |               | Всего листов раздела <b>4.2</b> : ____ |   | Всего разделов: ____   |
| 14.10.2021 № 99/2021/423866825 |               |  |   |  |
| Кадастровый номер:             |               |  | 02:22:000000:232(единое землепользование) |  |
| Номер точки                    | Координаты, м |  | Описание закрепления на местности         | Средняя квадратическая погрешность определения координат характерных точек границы части земельного участка, м |
|                                | X             | Y                                      |   |  |
| 1                              | 2             | 3                                      | 4   | 5  |
| 1607                           | 725324.04     | 1294957.98                             | данные отсутствуют                        | данные отсутствуют   |
| 1608                           | 725322.53     | 1294959.53                             | данные отсутствуют                        | данные отсутствуют   |
| 1609                           | 725320.97     | 1294958.01                             | данные отсутствуют                        | данные отсутствуют   |
| 1618                           | 731078.45     | 1292261.21                             | данные отсутствуют                        | данные отсутствуют   |
| 1619                           | 731076.91     | 1292259.69                             | данные отсутствуют                        | данные отсутствуют   |
| 1620                           | 731078.41     | 1292258.15                             | данные отсутствуют                        | данные отсутствуют   |
| 1621                           | 731079.95     | 1292259.66                             | данные отсутствуют                        | данные отсутствуют   |
| 1621                           | 731079.95     | 1292259.66                             | данные отсутствуют                        | данные отсутствуют   |
| 1622                           | 727882.04     | 1292173.89                             | данные отсутствуют                        | данные отсутствуют   |
| 1623                           | 727880.18     | 1292172.79                             | данные отсутствуют                        | данные отсутствуют   |
| 1624                           | 727881.31     | 1292170.94                             | данные отсутствуют                        | данные отсутствуют   |
| 1625                           | 727883.16     | 1292172.04                             | данные отсутствуют                        | данные отсутствуют   |
| 1625                           | 727883.16     | 1292172.04                             | данные отсутствуют                        | данные отсутствуют   |
| 1638                           | 726041.13     | 1294225.44                             | данные отсутствуют                        | данные отсутствуют   |
| 1639                           | 726042.66     | 1294226.96                             | данные отсутствуют                        | данные отсутствуют   |
| 1639                           | 726042.66     | 1294226.96                             | данные отсутствуют                        | данные отсутствуют   |
| 1640                           | 726041.15     | 1294228.48                             | данные отсутствуют                        | данные отсутствуют   |
| Государственный регистратор    |               |  | ФГИС ЕГРН                                 |  |
| полное наименование должности  |               |  | подпись                                   |  |
|                                |               |  | инициалы, фамилия                         |  |

М.П.

Раздел 4.2

Выписка из Единого государственного реестра недвижимости об объекте недвижимости  
Сведения о частях земельного участка

| Земельный участок              |               |  |   |  |
|--------------------------------|---------------|--|---|--|
| (вид объекта недвижимости)     |               |  |   |  |
| Лист № ____ Раздела <b>4.2</b> |               | Всего листов раздела <b>4.2</b> : ____ |   | Всего разделов: ____   |
| 14.10.2021 № 99/2021/423866825 |               |  |   |  |
| Кадастровый номер:             |               |  | 02:22:000000:232(единое землепользование) |  |
| Номер точки                    | Координаты, м |  | Описание закрепления на местности         | Средняя квадратическая погрешность определения координат характерных точек границы части земельного участка, м |
|                                | X             | Y                                      |   |  |
| 1                              | 2             | 3                                      | 4   | 5  |
| 1641                           | 726039.62     | 1294226.98                             | данные отсутствуют                        | данные отсутствуют   |
| 1642                           | 724674.27     | 1295615.74                             | данные отсутствуют                        | данные отсутствуют   |
| 1643                           | 724675.81     | 1295617.29                             | данные отсутствуют                        | данные отсутствуют   |
| 1643                           | 724675.81     | 1295617.29                             | данные отсутствуют                        | данные отсутствуют   |
| 1644                           | 724674.28     | 1295618.84                             | данные отсутствуют                        | данные отсутствуют   |
| 1645                           | 724672.75     | 1295617.3                              | данные отсутствуют                        | данные отсутствуют   |
| 1646                           | 722635.98     | 1297685.52                             | данные отсутствуют                        | данные отсутствуют   |
| 1647                           | 722637.5      | 1297687.04                             | данные отсутствуют                        | данные отсутствуют   |
| 1647                           | 722637.5      | 1297687.04                             | данные отсутствуют                        | данные отсутствуют   |
| 1648                           | 722635.99     | 1297688.58                             | данные отсутствуют                        | данные отсутствуют   |
| 1649                           | 722634.45     | 1297687.07                             | данные отсутствуют                        | данные отсутствуют   |
| 1650                           | 727598.45     | 1292637.67                             | данные отсутствуют                        | данные отсутствуют   |
| 1651                           | 727604.42     | 1292642.4                              | данные отсутствуют                        | данные отсутствуют   |
| 1651                           | 727604.42     | 1292642.4                              | данные отсутствуют                        | данные отсутствуют   |
| 1652                           | 727599.82     | 1292648.24                             | данные отсутствуют                        | данные отсутствуют   |
| 1653                           | 727593.8      | 1292643.66                             | данные отсутствуют                        | данные отсутствуют   |
| 1654                           | 729954.68     | 1292382.61                             | данные отсутствуют                        | данные отсутствуют   |
| Государственный регистратор    |               |  | ФГИС ЕГРН                                 |  |
| полное наименование должности  |               |  | подпись                                   |  |
|                                |               |  | инициалы, фамилия                         |  |

М.П.



| Земельный участок              |               |  |   |  |
|--------------------------------|---------------|--|---|--|
| (вид объекта недвижимости)     |               |  |   |  |
| Лист № ____ Раздела <b>4.2</b> |               | Всего листов раздела <b>4.2</b> : ____ |   | Всего разделов: ____   |
| 14.10.2021 № 99/2021/423866825 |               |  |   |  |
| Кадастровый номер:             |               |  | 02:22:000000:232(единое землепользование) |  |
| Номер точки                    | Координаты, м |  | Описание закрепления на местности         | Средняя квадратическая погрешность определения координат характерных точек границы части земельного участка, м |
|                                | X             | Y                                      |   |  |
| 1                              | 2             | 3                                      | 4   | 5  |
| 1655                           | 729952.54     | 1292382.2                              | данные отсутствуют                        | данные отсутствуют   |
| 1656                           | 729952.96     | 1292380.05                             | данные отсутствуют                        | данные отсутствуют   |
| 1657                           | 729955.09     | 1292380.48                             | данные отсутствуют                        | данные отсутствуют   |
| 1657                           | 729955.09     | 1292380.48                             | данные отсутствуют                        | данные отсутствуют   |
| 1662                           | 725880.01     | 1294388.85                             | данные отсутствуют                        | данные отсутствуют   |
| 1663                           | 725881.55     | 1294390.37                             | данные отсутствуют                        | данные отсутствуют   |
| 1663                           | 725881.55     | 1294390.37                             | данные отсутствуют                        | данные отсутствуют   |
| 1664                           | 725880.04     | 1294391.92                             | данные отсутствуют                        | данные отсутствуют   |
| 1665                           | 725878.5      | 1294390.4                              | данные отсутствуют                        | данные отсутствуют   |
| 1666                           | 721069.97     | 1299272.44                             | данные отсутствуют                        | данные отсутствуют   |
| 1666                           | 721069.97     | 1299272.44                             | данные отсутствуют                        | данные отсутствуют   |
| 1667                           | 721074.78     | 1299277.4                              | данные отсутствуют                        | данные отсутствуют   |
| 1668                           | 721069.96     | 1299282.06                             | данные отсутствуют                        | данные отсутствуют   |
| 1669                           | 721065.16     | 1299277.1                              | данные отсутствуют                        | данные отсутствуют   |
| 1822                           | 723763.85     | 1296539.48                             | данные отсутствуют                        | данные отсутствуют   |
| 1823                           | 723765.45     | 1296541.05                             | данные отсутствуют                        | данные отсутствуют   |
| 1823                           | 723765.45     | 1296541.05                             | данные отсутствуют                        | данные отсутствуют   |
| Государственный регистратор    |               |  | ФГИС ЕГРН                                 |  |
| полное наименование должности  |               |  | подпись                                   |  |
|                                |               |  | инициалы, фамилия                         |  |

М.П.

| Земельный участок              |               |  |   |  |
|--------------------------------|---------------|--|---|--|
| (вид объекта недвижимости)     |               |  |   |  |
| Лист № ____ Раздела <b>4.2</b> |               | Всего листов раздела <b>4.2</b> : ____ |   | Всего разделов: ____   |
| 14.10.2021 № 99/2021/423866825 |               |  |   |  |
| Кадастровый номер:             |               |  | 02:22:000000:232(единое землепользование) |  |
| Номер точки                    | Координаты, м |  | Описание закрепления на местности         | Средняя квадратическая погрешность определения координат характерных точек границы части земельного участка, м |
|                                | X             | Y                                      |   |  |
| 1                              | 2             | 3                                      | 4   | 5  |
| 1824                           | 723763.88     | 1296542.64                             | данные отсутствуют                        | данные отсутствуют   |
| 1825                           | 723762.29     | 1296541.07                             | данные отсутствуют                        | данные отсутствуют   |
| 1826                           | 723903.78     | 1296397.59                             | данные отсутствуют                        | данные отсутствуют   |
| 1827                           | 723905.37     | 1296399.16                             | данные отсутствуют                        | данные отсутствуют   |
| 1827                           | 723905.37     | 1296399.16                             | данные отсутствуют                        | данные отсутствуют   |
| 1828                           | 723903.8      | 1296400.75                             | данные отсутствуют                        | данные отсутствуют   |
| 1829                           | 723902.21     | 1296399.18                             | данные отсутствуют                        | данные отсутствуют   |
| 1830                           | 724057.56     | 1296241.44                             | данные отсутствуют                        | данные отсутствуют   |
| 1831                           | 724059.15     | 1296243.01                             | данные отсутствуют                        | данные отсутствуют   |
| 1831                           | 724059.15     | 1296243.01                             | данные отсутствуют                        | данные отсутствуют   |
| 1832                           | 724057.59     | 1296244.6                              | данные отсутствуют                        | данные отсутствуют   |
| 1833                           | 724055.99     | 1296243.03                             | данные отсутствуют                        | данные отсутствуют   |
| 1844                           | 734540.38     | 1289241.71                             | данные отсутствуют                        | данные отсутствуют   |
| 1845                           | 734538.14     | 1289241.71                             | данные отсутствуют                        | данные отсутствуют   |
| 1846                           | 733742.09     | 1289542.25                             | данные отсутствуют                        | данные отсутствуют   |
| 1847                           | 733740.49     | 1289540.69                             | данные отсутствуют                        | данные отсутствуют   |
| 1848                           | 733742.05     | 1289539.09                             | данные отсутствуют                        | данные отсутствуют   |
| Государственный регистратор    |               |  | ФГИС ЕГРН                                 |  |
| полное наименование должности  |               |  | подпись                                   |  |
|                                |               |  | инициалы, фамилия                         |  |

М.П.

| Земельный участок              |               |  |   |  |
|--------------------------------|---------------|--|---|--|
| (вид объекта недвижимости)     |               |  |   |  |
| Лист № ____ Раздела <b>4.2</b> |               | Всего листов раздела <b>4.2</b> : ____ |   | Всего разделов: ____   |
| 14.10.2021 № 99/2021/423866825 |               |  |   |  |
| Кадастровый номер:             |               |  | 02:22:000000:232(единое землепользование) |  |
| Номер точки                    | Координаты, м |  | Описание закрепления на местности         | Средняя квадратическая погрешность определения координат характерных точек границы части земельного участка, м |
|                                | X             | Y                                      |   |  |
| 1                              | 2             | 3                                      | 4   | 5  |
| 1849                           | 733743.65     | 1289540.65                             | данные отсутствуют                        | данные отсутствуют   |
| 1849                           | 733743.65     | 1289540.65                             | данные отсутствуют                        | данные отсутствуют   |
| 1854                           | 733579.75     | 1289708.44                             | данные отсутствуют                        | данные отсутствуют   |
| 1854                           | 733579.75     | 1289708.44                             | данные отсутствуют                        | данные отсутствуют   |
| 1855                           | 733578.19     | 1289710.04                             | данные отсутствуют                        | данные отсутствуют   |
| 1856                           | 733576.59     | 1289708.47                             | данные отсутствуют                        | данные отсутствуют   |
| 1857                           | 733578.15     | 1289706.88                             | данные отсутствуют                        | данные отсутствуют   |
| 1866                           | 733899.39     | 1289381.85                             | данные отсутствуют                        | данные отсутствуют   |
| 1867                           | 733897.79     | 1289380.29                             | данные отсутствуют                        | данные отсутствуют   |
| 1868                           | 733899.35     | 1289378.69                             | данные отсутствуют                        | данные отсутствуют   |
| 1869                           | 733900.95     | 1289380.26                             | данные отсутствуют                        | данные отсутствуют   |
| 1869                           | 733900.95     | 1289380.26                             | данные отсутствуют                        | данные отсутствуют   |
| 1892                           | 734335.57     | 1289149.96                             | данные отсутствуют                        | данные отсутствуют   |
| 1892                           | 734335.57     | 1289149.96                             | данные отсутствуют                        | данные отсутствуют   |
| 1893                           | 734334.51     | 1289151.93                             | данные отсутствуют                        | данные отсутствуют   |
| 1894                           | 734332.54     | 1289150.87                             | данные отсутствуют                        | данные отсутствуют   |
| 1895                           | 734333.6      | 1289148.9                              | данные отсутствуют                        | данные отсутствуют   |
| Государственный регистратор    |               |  | ФГИС ЕГРН                                 |  |
| полное наименование должности  |               |  | подпись                                   |  |
|                                |               |  | инициалы, фамилия                         |  |

М.П.

Раздел 4.2

Выписка из Единого государственного реестра недвижимости об объекте недвижимости  
Сведения о частях земельного участка

| Земельный участок              |               |  |   |  |
|--------------------------------|---------------|--|---|--|
| (вид объекта недвижимости)     |               |  |   |  |
| Лист № ____ Раздела <b>4.2</b> |               | Всего листов раздела <b>4.2</b> : ____ |   | Всего разделов: ____   |
| 14.10.2021 № 99/2021/423866825 |               |  |   |  |
| Кадастровый номер:             |               |  | 02:22:000000:232(единое землепользование) |  |
| Номер точки                    | Координаты, м |  | Описание закрепления на местности         | Средняя квадратическая погрешность определения координат характерных точек границы части земельного участка, м |
|                                | X             | Y                                      |   |  |
| 1                              | 2             | 3                                      | 4   | 5  |
| 1896                           | 734513.53     | 1289247.99                             | данные отсутствуют                        | данные отсутствуют   |
| 1897                           | 734511.56     | 1289246.94                             | данные отсутствуют                        | данные отсутствуют   |
| 1898                           | 734512.61     | 1289244.97                             | данные отсутствуют                        | данные отсутствуют   |
| 1899                           | 734514.58     | 1289246.02                             | данные отсутствуют                        | данные отсутствуют   |
| 1899                           | 734514.58     | 1289246.02                             | данные отсутствуют                        | данные отсутствуют   |
| 1912                           | 734058.11     | 1289219.84                             | данные отсутствуют                        | данные отсутствуют   |
| 1913                           | 734056.52     | 1289218.28                             | данные отсутствуют                        | данные отсутствуют   |
| 1914                           | 734058.08     | 1289216.68                             | данные отсутствуют                        | данные отсутствуют   |
| 1915                           | 734059.68     | 1289218.25                             | данные отсутствуют                        | данные отсутствуют   |
| 1915                           | 734059.68     | 1289218.25                             | данные отсутствуют                        | данные отсутствуют   |
| 3082                           | 723603.17     | 1296702.85                             | данные отсутствуют                        | данные отсутствуют   |
| 3083                           | 723601.6      | 1296704.44                             | данные отсутствуют                        | данные отсутствуют   |
| 3084                           | 723603.19     | 1296706.01                             | данные отсутствуют                        | данные отсутствуют   |
| 3085                           | 723604.76     | 1296704.42                             | данные отсутствуют                        | данные отсутствуют   |
| 3085                           | 723604.76     | 1296704.42                             | данные отсутствуют                        | данные отсутствуют   |
| 3086                           | 723280.55     | 1297030.7                              | данные отсутствуют                        | данные отсутствуют   |
| 3087                           | 723278.98     | 1297032.29                             | данные отсутствуют                        | данные отсутствуют   |
| Государственный регистратор    |               |  | ФГИС ЕГРН                                 |  |
| полное наименование должности  |               |  | подпись                                   |  |
|                                |               |  | инициалы, фамилия                         |  |

М.П.

| Земельный участок              |               |                                       |   |  |
|--------------------------------|---------------|---------------------------------------|---|--|
| (вид объекта недвижимости)     |               |                                       |   |  |
| Лист № ____ Раздела <b>4.2</b> |               | Всего листов раздела <b>4.2:</b> ____ |   | Всего разделов: ____   |
| 14.10.2021 № 99/2021/423866825 |               |                                       |   |  |
| Кадастровый номер:             |               |                                       | 02:22:000000:232(единое землепользование) |  |
| Номер точки                    | Координаты, м |                                       | Описание закрепления на местности         | Средняя квадратическая погрешность определения координат характерных точек границы части земельного участка, м |
|                                | X             | Y                                     |   |  |
| 1                              | 2             | 3                                     | 4   | 5  |
| 3088                           | 723280.58     | 1297033.86                            | данные отсутствуют                        | данные отсутствуют   |
| 3089                           | 723282.15     | 1297032.27                            | данные отсутствуют                        | данные отсутствуют   |
| 3089                           | 723282.15     | 1297032.27                            | данные отсутствуют                        | данные отсутствуют   |
| 3090                           | 722797.13     | 1297521.92                            | данные отсутствуют                        | данные отсутствуют   |
| 3091                           | 722795.56     | 1297523.51                            | данные отсутствуют                        | данные отсутствуют   |
| 3092                           | 722797.15     | 1297525.08                            | данные отсутствуют                        | данные отсутствуют   |
| 3093                           | 722798.72     | 1297523.49                            | данные отсутствуют                        | данные отсутствуют   |
| 3093                           | 722798.72     | 1297523.49                            | данные отсутствуют                        | данные отсутствуют   |
| 3094                           | 722958.05     | 1297358.12                            | данные отсутствуют                        | данные отсутствуют   |
| 3095                           | 722956.48     | 1297359.71                            | данные отсутствуют                        | данные отсутствуют   |
| 3096                           | 722958.08     | 1297361.28                            | данные отсутствуют                        | данные отсутствуют   |
| 3097                           | 722959.64     | 1297359.69                            | данные отсутствуют                        | данные отсутствуют   |
| 3097                           | 722959.64     | 1297359.69                            | данные отсутствуют                        | данные отсутствуют   |
| 3098                           | 723441.84     | 1296866.89                            | данные отсутствуют                        | данные отсутствуют   |
| 3099                           | 723440.27     | 1296868.48                            | данные отсутствуют                        | данные отсутствуют   |
| 3100                           | 723441.86     | 1296870.05                            | данные отсутствуют                        | данные отсутствуют   |
| 3101                           | 723443.43     | 1296868.45                            | данные отсутствуют                        | данные отсутствуют   |
| Государственный регистратор    |               |                                       | ФГИС ЕГРН                                 |  |
| полное наименование должности  |               |                                       | подпись                                   |  |
|                                |               |                                       | инициалы, фамилия                         |  |

М.П.

| Земельный участок              |               |                                       |   |  |
|--------------------------------|---------------|---------------------------------------|---|--|
| (вид объекта недвижимости)     |               |                                       |   |  |
| Лист № ____ Раздела <b>4.2</b> |               | Всего листов раздела <b>4.2:</b> ____ |   | Всего разделов: ____   |
| 14.10.2021 № 99/2021/423866825 |               |                                       |   |  |
| Кадастровый номер:             |               |                                       | 02:22:000000:232(единое землепользование) |  |
| Номер точки                    | Координаты, м |                                       | Описание закрепления на местности         | Средняя квадратическая погрешность определения координат характерных точек границы части земельного участка, м |
|                                | X             | Y                                     |   |  |
| 1                              | 2             | 3                                     | 4   | 5  |
| 3101                           | 723443.43     | 1296868.45                            | данные отсутствуют                        | данные отсутствуют   |
| 3103                           | 723117.43     | 1297196.39                            | данные отсутствуют                        | данные отсутствуют   |
| 3104                           | 723119.02     | 1297197.96                            | данные отсутствуют                        | данные отсутствуют   |
| 3105                           | 723120.59     | 1297196.36                            | данные отсутствуют                        | данные отсутствуют   |
| 3105                           | 723120.59     | 1297196.36                            | данные отсутствуют                        | данные отсутствуют   |
| 3338                           | 724207.89     | 1296088.13                            | данные отсутствуют                        | данные отсутствуют   |
| 3339                           | 724206.89     | 1296090.14                            | данные отсутствуют                        | данные отсутствуют   |
| 3340                           | 724208.89     | 1296091.13                            | данные отсутствуют                        | данные отсутствуют   |
| 3341                           | 724209.9      | 1296089.13                            | данные отсутствуют                        | данные отсутствуют   |
| 3341                           | 724209.9      | 1296089.13                            | данные отсутствуют                        | данные отсутствуют   |
| 3382                           | 733412.34     | 1289879.38                            | данные отсутствуют                        | данные отсутствуют   |
| 3383                           | 733413.89     | 1289877.77                            | данные отсутствуют                        | данные отсутствуют   |
| 3383                           | 733413.89     | 1289877.77                            | данные отсутствуют                        | данные отсутствуют   |
| 3384                           | 733412.28     | 1289876.22                            | данные отсутствуют                        | данные отсутствуют   |
| 3385                           | 733410.73     | 1289877.83                            | данные отсутствуют                        | данные отсутствуют   |
| 3414                           | 733254.49     | 1290043.47                            | данные отсутствуют                        | данные отсутствуют   |
| 3415                           | 733256.07     | 1290041.89                            | данные отсутствуют                        | данные отсутствуют   |
| Государственный регистратор    |               |                                       | ФГИС ЕГРН                                 |  |
| полное наименование должности  |               |                                       | подпись                                   |  |
|                                |               |                                       | инициалы, фамилия                         |  |

М.П.

| Земельный участок              |               |                                       |   |  |
|--------------------------------|---------------|---------------------------------------|---|--|
| (вид объекта недвижимости)     |               |                                       |   |  |
| Лист № ____ Раздела <b>4.2</b> |               | Всего листов раздела <b>4.2:</b> ____ |   | Всего разделов: ____   |
| 14.10.2021 № 99/2021/423866825 |               |                                       |   |  |
| Кадастровый номер:             |               |                                       | 02:22:000000:232(единое землепользование) |  |
| Номер точки                    | Координаты, м |                                       | Описание закрепления на местности         | Средняя квадратическая погрешность определения координат характерных точек границы части земельного участка, м |
|                                | X             | Y                                     |   |  |
| 1                              | 2             | 3                                     | 4   | 5  |
| 3415                           | 733256.07     | 1290041.89                            | данные отсутствуют                        | данные отсутствуют   |
| 3416                           | 733254.48     | 1290040.31                            | данные отсутствуют                        | данные отсутствуют   |
| 3417                           | 733252.91     | 1290041.9                             | данные отсутствуют                        | данные отсутствуют   |
| 3534                           | 735179.64     | 1289603.94                            | данные отсутствуют                        | данные отсутствуют   |
| 3535                           | 735180.67     | 1289602.01                            | данные отсутствуют                        | данные отсутствуют   |
| 3535                           | 735180.67     | 1289602.01                            | данные отсутствуют                        | данные отсутствуют   |
| 3536                           | 735178.75     | 1289600.97                            | данные отсутствуют                        | данные отсутствуют   |
| 3537                           | 735177.72     | 1289602.9                             | данные отсутствуют                        | данные отсутствуют   |
| 3563                           | 734744.23     | 1289351.27                            | данные отсутствуют                        | данные отсутствуют   |
| 3578                           | 732760.11     | 1290545.09                            | данные отсутствуют                        | данные отсутствуют   |
| 3579                           | 732761.62     | 1290543.52                            | данные отсутствуют                        | данные отсутствуют   |
| 3579                           | 732761.62     | 1290543.52                            | данные отсутствуют                        | данные отсутствуют   |
| 3580                           | 732760.08     | 1290541.98                            | данные отсутствуют                        | данные отсутствуют   |
| 3581                           | 732758.54     | 1290543.55                            | данные отсутствуют                        | данные отсутствуют   |
| 3582                           | 733093.72     | 1290205.22                            | данные отсутствуют                        | данные отсутствуют   |
| 3583                           | 733095.23     | 1290203.67                            | данные отсутствуют                        | данные отсутствуют   |
| 3583                           | 733095.23     | 1290203.67                            | данные отсутствуют                        | данные отсутствуют   |
| Государственный регистратор    |               |                                       | ФГИС ЕГРН                                 |  |
| полное наименование должности  |               |                                       | подпись                                   |  |
|                                |               |                                       | инициалы, фамилия                         |  |

М.П.

| Земельный участок              |               |                                       |   |  |
|--------------------------------|---------------|---------------------------------------|---|--|
| (вид объекта недвижимости)     |               |                                       |   |  |
| Лист № ____ Раздела <b>4.2</b> |               | Всего листов раздела <b>4.2:</b> ____ |   | Всего разделов: ____   |
| 14.10.2021 № 99/2021/423866825 |               |                                       |   |  |
| Кадастровый номер:             |               |                                       | 02:22:000000:232(единое землепользование) |  |
| Номер точки                    | Координаты, м |                                       | Описание закрепления на местности         | Средняя квадратическая погрешность определения координат характерных точек границы части земельного участка, м |
|                                | X             | Y                                     |   |  |
| 1                              | 2             | 3                                     | 4   | 5  |
| 3584                           | 733093.69     | 1290202.13                            | данные отсутствуют                        | данные отсутствуют   |
| 3585                           | 733092.16     | 1290203.7                             | данные отсутствуют                        | данные отсутствуют   |
| 3598                           | 732460.05     | 1290851.83                            | данные отсутствуют                        | данные отсутствуют   |
| 3599                           | 732461.57     | 1290850.26                            | данные отсутствуют                        | данные отсутствуют   |
| 3599                           | 732461.57     | 1290850.26                            | данные отсутствуют                        | данные отсутствуют   |
| 3600                           | 732460.03     | 1290848.72                            | данные отсутствуют                        | данные отсутствуют   |
| 3601                           | 732458.47     | 1290850.28                            | данные отсутствуют                        | данные отсутствуют   |
| 3610                           | 732609.69     | 1290698.59                            | данные отсутствуют                        | данные отсутствуют   |
| 3611                           | 732611.2      | 1290697.03                            | данные отсутствуют                        | данные отсутствуют   |
| 3611                           | 732611.2      | 1290697.03                            | данные отсутствуют                        | данные отсутствуют   |
| 3612                           | 732609.65     | 1290695.51                            | данные отсутствуют                        | данные отсутствуют   |
| 3613                           | 732608.13     | 1290697.07                            | данные отсутствуют                        | данные отсутствуют   |
| 3618                           | 734690.25     | 1289342.33                            | данные отсутствуют                        | данные отсутствуют   |
| 3619                           | 734691.31     | 1289340.36                            | данные отсутствуют                        | данные отсутствуют   |
| 3619                           | 734691.31     | 1289340.36                            | данные отсутствуют                        | данные отсутствуют   |
| 3620                           | 734689.33     | 1289339.31                            | данные отсутствуют                        | данные отсутствуют   |
| 3621                           | 734688.28     | 1289341.28                            | данные отсутствуют                        | данные отсутствуют   |
| Государственный регистратор    |               |                                       | ФГИС ЕГРН                                 |  |
| полное наименование должности  |               |                                       | подпись                                   |  |
|                                |               |                                       | инициалы, фамилия                         |  |

М.П.

| Земельный участок              |               |                                       |   |  |
|--------------------------------|---------------|---------------------------------------|---|--|
| (вид объекта недвижимости)     |               |                                       |   |  |
| Лист № ____ Раздела <b>4.2</b> |               | Всего листов раздела <b>4.2:</b> ____ |   | Всего разделов: ____   |
| 14.10.2021 № 99/2021/423866825 |               |                                       |   |  |
| Кадастровый номер:             |               |                                       | 02:22:000000:232(единое землепользование) |  |
| Номер точки                    | Координаты, м |                                       | Описание закрепления на местности         | Средняя квадратическая погрешность определения координат характерных точек границы части земельного участка, м |
|                                | X             | Y                                     |   |  |
| 1                              | 2             | 3                                     | 4   | 5  |
| 3622                           | 734967.78     | 1289490.44                            | данные отсутствуют                        | данные отсутствуют   |
| 3623                           | 734968.8      | 1289488.55                            | данные отсутствуют                        | данные отсутствуют   |
| 3623                           | 734968.8      | 1289488.55                            | данные отсутствуют                        | данные отсутствуют   |
| 3624                           | 734966.91     | 1289487.54                            | данные отсутствуют                        | данные отсутствуют   |
| 3625                           | 734965.9      | 1289489.43                            | данные отсутствуют                        | данные отсутствуют   |
| 3631                           | 735381.72     | 1289691.49                            | данные отсутствуют                        | данные отсутствуют   |
| 3632                           | 735383.89     | 1289691.49                            | данные отсутствуют                        | данные отсутствуют   |
| 3646                           | 732928.82     | 1290372.85                            | данные отсутствуют                        | данные отсутствуют   |
| 3647                           | 732930.35     | 1290371.31                            | данные отсутствуют                        | данные отсутствуют   |
| 3647                           | 732930.35     | 1290371.31                            | данные отсутствуют                        | данные отсутствуют   |
| 3648                           | 732928.8      | 1290369.8                             | данные отсутствуют                        | данные отсутствуют   |
| 3649                           | 732927.3      | 1290371.34                            | данные отсутствуют                        | данные отсутствуют   |
| 3662                           | 732154.14     | 1291163.94                            | данные отсутствуют                        | данные отсутствуют   |
| 3663                           | 732155.64     | 1291162.42                            | данные отсутствуют                        | данные отсутствуют   |
| 3663                           | 732155.64     | 1291162.42                            | данные отсутствуют                        | данные отсутствуют   |
| 3664                           | 732154.1      | 1291160.95                            | данные отсутствуют                        | данные отсутствуют   |
| 3665                           | 732152.65     | 1291162.49                            | данные отсутствуют                        | данные отсутствуют   |
| Государственный регистратор    |               |                                       | ФГИС ЕГРН                                 |  |
| полное наименование должности  |               |                                       | подпись                                   |  |
|                                |               |                                       | инициалы, фамилия                         |  |

М.П.

| Земельный участок              |               |                                       |   |  |
|--------------------------------|---------------|---------------------------------------|---|--|
| (вид объекта недвижимости)     |               |                                       |   |  |
| Лист № ____ Раздела <b>4.2</b> |               | Всего листов раздела <b>4.2:</b> ____ |   | Всего разделов: ____   |
| 14.10.2021 № 99/2021/423866825 |               |                                       |   |  |
| Кадастровый номер:             |               |                                       | 02:22:000000:232(единое землепользование) |  |
| Номер точки                    | Координаты, м |                                       | Описание закрепления на местности         | Средняя квадратическая погрешность определения координат характерных точек границы части земельного участка, м |
|                                | X             | Y                                     |   |  |
| 1                              | 2             | 3                                     | 4   | 5  |
| 3675                           | 734956.7      | 1289464.88                            | данные отсутствуют                        | данные отсутствуют   |
| 3682                           | 734763.88     | 1289381.61                            | данные отсутствуют                        | данные отсутствуют   |
| 3683                           | 734764.9      | 1289379.71                            | данные отсутствуют                        | данные отсутствуют   |
| 3683                           | 734764.9      | 1289379.71                            | данные отсутствуют                        | данные отсутствуют   |
| 3687                           | 735163.28     | 1289575.51                            | данные отсутствуют                        | данные отсутствуют   |
| 3690                           | 732305.19     | 1291009.18                            | данные отсутствуют                        | данные отсутствуют   |
| 3691                           | 732306.71     | 1291007.64                            | данные отсутствуют                        | данные отсутствуют   |
| 3691                           | 732306.71     | 1291007.64                            | данные отсутствуют                        | данные отсутствуют   |
| 3692                           | 732305.19     | 1291006.11                            | данные отсутствуют                        | данные отсутствуют   |
| 3693                           | 732303.65     | 1291007.65                            | данные отсутствуют                        | данные отсутствуют   |
| 3702                           | 735377.7      | 1289710.02                            | данные отсутствуют                        | данные отсутствуют   |
| 3703                           | 735378.72     | 1289708.12                            | данные отсутствуют                        | данные отсутствуют   |
| 3703                           | 735378.72     | 1289708.12                            | данные отсутствуют                        | данные отсутствуют   |
| 3704                           | 735376.83     | 1289707.1                             | данные отсутствуют                        | данные отсутствуют   |
| 3705                           | 735375.83     | 1289708.98                            | данные отсутствуют                        | данные отсутствуют   |
| 3715                           | 735598.19     | 1289807.84                            | данные отсутствуют                        | данные отсутствуют   |
| 3766                           | 737754.46     | 1290979.85                            | данные отсутствуют                        | данные отсутствуют   |
| Государственный регистратор    |               |                                       | ФГИС ЕГРН                                 |  |
| полное наименование должности  |               |                                       | подпись                                   |  |
|                                |               |                                       | инициалы, фамилия                         |  |

М.П.

| Земельный участок              |               |  |   |  |
|--------------------------------|---------------|--|---|--|
| (вид объекта недвижимости)     |               |  |   |  |
| Лист № ____ Раздела <b>4.2</b> |               | Всего листов раздела <b>4.2</b> : ____ |   | Всего разделов: ____   |
| 14.10.2021 № 99/2021/423866825 |               |  |   |  |
| Кадастровый номер:             |               |  | 02:22:000000:232(единое землепользование) |  |
| Номер точки                    | Координаты, м |  | Описание закрепления на местности         | Средняя квадратическая погрешность определения координат характерных точек границы части земельного участка, м |
|                                | X             | Y                                      |   |  |
| 1                              | 2             | 3                                      | 4   | 5  |
| 3767                           | 737755.5      | 1290977.96                             | данные отсутствуют                        | данные отсутствуют   |
| 3767                           | 737755.5      | 1290977.96                             | данные отсутствуют                        | данные отсутствуют   |
| 3768                           | 737753.61     | 1290976.94                             | данные отсутствуют                        | данные отсутствуют   |
| 3769                           | 737752.58     | 1290978.83                             | данные отсутствуют                        | данные отсутствуют   |
| 3782                           | 736212.34     | 1290156.07                             | данные отсутствуют                        | данные отсутствуют   |
| 3783                           | 736213.37     | 1290154.19                             | данные отсутствуют                        | данные отсутствуют   |
| 3783                           | 736213.37     | 1290154.19                             | данные отсутствуют                        | данные отсутствуют   |
| 3784                           | 736211.49     | 1290153.22                             | данные отсутствуют                        | данные отсутствуют   |
| 3785                           | 736210.5      | 1290155.07                             | данные отсутствуют                        | данные отсутствуют   |
| 3834                           | 736808.53     | 1290474.49                             | данные отсутствуют                        | данные отсутствуют   |
| 3835                           | 736809.54     | 1290472.59                             | данные отсутствуют                        | данные отсутствуют   |
| 3835                           | 736809.54     | 1290472.59                             | данные отсутствуют                        | данные отсутствуют   |
| 3836                           | 736807.64     | 1290471.55                             | данные отсутствуют                        | данные отсутствуют   |
| 3837                           | 736806.6      | 1290473.47                             | данные отсутствуют                        | данные отсутствуют   |
| 3843                           | 736975.9      | 1290544.07                             | данные отсутствуют                        | данные отсутствуют   |
| 3844                           | 736978.1      | 1290544.07                             | данные отсутствуют                        | данные отсутствуют   |
| 3846                           | 736610.15     | 1290368.44                             | данные отсутствуют                        | данные отсутствуют   |
| Государственный регистратор    |               |  | ФГИС ЕГРН                                 |  |
| полное наименование должности  |               |  | подпись                                   |  |
|                                |               |  | инициалы, фамилия                         |  |

М.П.

Раздел 4.2

Выписка из Единого государственного реестра недвижимости об объекте недвижимости  
Сведения о частях земельного участка

| Земельный участок              |               |  |   |  |
|--------------------------------|---------------|--|---|--|
| (вид объекта недвижимости)     |               |  |   |  |
| Лист № ____ Раздела <b>4.2</b> |               | Всего листов раздела <b>4.2</b> : ____ |   | Всего разделов: ____   |
| 14.10.2021 № 99/2021/423866825 |               |  |   |  |
| Кадастровый номер:             |               |  | 02:22:000000:232(единое землепользование) |  |
| Номер точки                    | Координаты, м |  | Описание закрепления на местности         | Средняя квадратическая погрешность определения координат характерных точек границы части земельного участка, м |
|                                | X             | Y                                      |   |  |
| 1                              | 2             | 3                                      | 4   | 5  |
| 3847                           | 736611.16     | 1290366.53                             | данные отсутствуют                        | данные отсутствуют   |
| 3847                           | 736611.16     | 1290366.53                             | данные отсутствуют                        | данные отсутствуют   |
| 3848                           | 736609.27     | 1290365.51                             | данные отсутствуют                        | данные отсутствуют   |
| 3849                           | 736608.22     | 1290367.43                             | данные отсутствуют                        | данные отсутствуют   |
| 3850                           | 737007.37     | 1290580.38                             | данные отсутствуют                        | данные отсутствуют   |
| 3851                           | 737008.38     | 1290578.5                              | данные отсутствуют                        | данные отсутствуют   |
| 3851                           | 737008.38     | 1290578.5                              | данные отсутствуют                        | данные отсутствуют   |
| 3852                           | 737006.49     | 1290577.5                              | данные отсутствуют                        | данные отсутствуют   |
| 3853                           | 737005.51     | 1290579.37                             | данные отсутствуют                        | данные отсутствуют   |
| 3863                           | 736782.95     | 1290441.03                             | данные отсутствуют                        | данные отсутствуют   |
| 3871                           | 736580.62     | 1290332.57                             | данные отсутствуют                        | данные отсутствуют   |
| 3878                           | 736004.76     | 1290045.14                             | данные отсутствуют                        | данные отсутствуют   |
| 3879                           | 736005.76     | 1290043.25                             | данные отсутствуют                        | данные отсутствуют   |
| 3879                           | 736005.76     | 1290043.25                             | данные отсутствуют                        | данные отсутствуют   |
| 3880                           | 736003.89     | 1290042.24                             | данные отсутствуют                        | данные отсутствуют   |
| 3881                           | 736002.87     | 1290044.13                             | данные отсутствуют                        | данные отсутствуют   |
| 3891                           | 736174.71     | 1290115.92                             | данные отсутствуют                        | данные отсутствуют   |
| Государственный регистратор    |               |  | ФГИС ЕГРН                                 |  |
| полное наименование должности  |               |  | подпись                                   |  |
|                                |               |  | инициалы, фамилия                         |  |

М.П.

| Земельный участок              |               |  |   |  |
|--------------------------------|---------------|--|---|--|
| (вид объекта недвижимости)     |               |  |   |  |
| Лист № ____ Раздела <b>4.2</b> |               | Всего листов раздела <b>4.2</b> : ____ |   | Всего разделов: ____   |
| 14.10.2021 № 99/2021/423866825 |               |  |   |  |
| Кадастровый номер:             |               |  | 02:22:000000:232(единое землепользование) |  |
| Номер точки                    | Координаты, м |  | Описание закрепления на местности         | Средняя квадратическая погрешность определения координат характерных точек границы части земельного участка, м |
|                                | X             | Y                                      |   |  |
| 1                              | 2             | 3                                      | 4   | 5  |
| 3894                           | 736411.3      | 1290262.14                             | данные отсутствуют                        | данные отсутствуют   |
| 3895                           | 736412.29     | 1290260.27                             | данные отсутствуют                        | данные отсутствуют   |
| 3895                           | 736412.29     | 1290260.27                             | данные отсутствуют                        | данные отсутствуют   |
| 3896                           | 736410.43     | 1290259.27                             | данные отсутствуют                        | данные отсутствуют   |
| 3897                           | 736409.43     | 1290261.16                             | данные отсутствуют                        | данные отсутствуют   |
| 3915                           | 736381.82     | 1290226.37                             | данные отсутствуют                        | данные отсутствуют   |
| 3919                           | 735807.02     | 1289937.05                             | данные отсутствуют                        | данные отсутствуют   |
| 3919                           | 735807.02     | 1289937.05                             | данные отсутствуют                        | данные отсутствуют   |
| 3920                           | 735805.12     | 1289936.03                             | данные отсутствуют                        | данные отсутствуют   |
| 3921                           | 735804.1      | 1289937.93                             | данные отсутствуют                        | данные отсутствуют   |
| 3922                           | 731993.85     | 1291327.23                             | данные отсутствуют                        | данные отсутствуют   |
| 3923                           | 731995.37     | 1291325.68                             | данные отсутствуют                        | данные отсутствуют   |
| 3923                           | 731995.37     | 1291325.68                             | данные отсутствуют                        | данные отсутствуют   |
| 3924                           | 731993.83     | 1291324.13                             | данные отсутствуют                        | данные отсутствуют   |
| 3925                           | 731992.29     | 1291325.69                             | данные отсутствуют                        | данные отсутствуют   |
| 3933                           | 737173.62     | 1290649.61                             | данные отсутствуют                        | данные отсутствуют   |
| 3934                           | 737200.83     | 1290684.26                             | данные отсутствуют                        | данные отсутствуют   |
| Государственный регистратор    |               |  | ФГИС ЕГРН                                 |  |
| полное наименование должности  |               |  | подпись                                   |  |
|                                |               |  | инициалы, фамилия                         |  |

М.П.

| Земельный участок              |               |  |   |  |
|--------------------------------|---------------|--|---|--|
| (вид объекта недвижимости)     |               |  |   |  |
| Лист № ____ Раздела <b>4.2</b> |               | Всего листов раздела <b>4.2</b> : ____ |   | Всего разделов: ____   |
| 14.10.2021 № 99/2021/423866825 |               |  |   |  |
| Кадастровый номер:             |               |  | 02:22:000000:232(единое землепользование) |  |
| Номер точки                    | Координаты, м |  | Описание закрепления на местности         | Средняя квадратическая погрешность определения координат характерных точек границы части земельного участка, м |
|                                | X             | Y                                      |   |  |
| 1                              | 2             | 3                                      | 4   | 5  |
| 3935                           | 737198.85     | 1290683.21                             | данные отсутствуют                        | данные отсутствуют   |
| 3936                           | 737199.91     | 1290681.24                             | данные отсутствуют                        | данные отсутствуют   |
| 3937                           | 737201.88     | 1290682.29                             | данные отсутствуют                        | данные отсутствуют   |
| 3937                           | 737201.88     | 1290682.29                             | данные отсутствуют                        | данные отсутствуют   |
| 3964                           | 737364.88     | 1290750.85                             | данные отсутствуют                        | данные отсутствуют   |
| 3965                           | 737362.64     | 1290750.85                             | данные отсутствуют                        | данные отсутствуют   |
| 3969                           | 737569.23     | 1290861.28                             | данные отсутствуют                        | данные отсутствуют   |
| 3970                           | 737564.66     | 1290878.83                             | данные отсутствуют                        | данные отсутствуют   |
| 3971                           | 737562.68     | 1290877.77                             | данные отсутствуют                        | данные отсутствуют   |
| 3972                           | 737563.74     | 1290875.8                              | данные отсутствуют                        | данные отсутствуют   |
| 3973                           | 737565.71     | 1290876.85                             | данные отсутствуют                        | данные отсутствуют   |
| 3973                           | 737565.71     | 1290876.85                             | данные отсутствуют                        | данные отсутствуют   |
| 3978                           | 737379.99     | 1290779.86                             | данные отсутствуют                        | данные отсутствуют   |
| 3979                           | 737378.02     | 1290778.8                              | данные отсутствуют                        | данные отсутствуют   |
| 3980                           | 737379.07     | 1290776.83                             | данные отсутствуют                        | данные отсутствуют   |
| 3981                           | 737381.04     | 1290777.88                             | данные отсутствуют                        | данные отсутствуют   |
| 3981                           | 737381.04     | 1290777.88                             | данные отсутствуют                        | данные отсутствуют   |
| Государственный регистратор    |               |  | ФГИС ЕГРН                                 |  |
| полное наименование должности  |               |  | подпись                                   |  |
|                                |               |  | инициалы, фамилия                         |  |

М.П.

| Земельный участок              |               |                                       |   |  |
|--------------------------------|---------------|---------------------------------------|---|--|
| (вид объекта недвижимости)     |               |                                       |   |  |
| Лист № ____ Раздела <b>4.2</b> |               | Всего листов раздела <b>4.2:</b> ____ |   | Всего разделов: ____   |
| 14.10.2021 № 99/2021/423866825 |               |                                       |   |  |
| Кадастровый номер:             |               |                                       | 02:22:000000:232(единое землепользование) |  |
| Номер точки                    | Координаты, м |                                       | Описание закрепления на местности         | Средняя квадратическая погрешность определения координат характерных точек границы части земельного участка, м |
|                                | X             | Y                                     |   |  |
| 1                              | 2             | 3                                     | 4   | 5  |
| 3994                           | 731681.87     | 1291645.27                            | данные отсутствуют                        | данные отсутствуют   |
| 3995                           | 731680.32     | 1291643.77                            | данные отсутствуют                        | данные отсутствуют   |
| 3996                           | 731681.84     | 1291642.23                            | данные отсутствуют                        | данные отсутствуют   |
| 3997                           | 731683.36     | 1291643.73                            | данные отсутствуют                        | данные отсутствуют   |
| 3997                           | 731683.36     | 1291643.73                            | данные отсутствуют                        | данные отсутствуют   |
| 4038                           | 730923.49     | 1292419.61                            | данные отсутствуют                        | данные отсутствуют   |
| 4039                           | 730921.89     | 1292418.05                            | данные отсутствуют                        | данные отсутствуют   |
| 4040                           | 730923.46     | 1292416.45                            | данные отсутствуют                        | данные отсутствуют   |
| 4041                           | 730925.06     | 1292418.01                            | данные отсутствуют                        | данные отсутствуют   |
| 4041                           | 730925.06     | 1292418.01                            | данные отсутствуют                        | данные отсутствуют   |
| 4049                           | 731842.4      | 1291480.48                            | данные отсутствуют                        | данные отсутствуют   |
| 4050                           | 731840.87     | 1291478.99                            | данные отсутствуют                        | данные отсутствуют   |
| 4051                           | 731842.37     | 1291477.45                            | данные отсутствуют                        | данные отсутствуют   |
| 4052                           | 731843.92     | 1291478.95                            | данные отсутствуют                        | данные отсутствуют   |
| 4052                           | 731843.92     | 1291478.95                            | данные отсутствуют                        | данные отсутствуют   |
| 4103                           | 731384.39     | 1291949.55                            | данные отсутствуют                        | данные отсутствуют   |
| 4104                           | 731382.86     | 1291948.04                            | данные отсутствуют                        | данные отсутствуют   |
| Государственный регистратор    |               |                                       | ФГИС ЕГРН                                 |  |
| полное наименование должности  |               |                                       | подпись                                   |  |
|                                |               |                                       | инициалы, фамилия                         |  |

М.П.

Раздел 4.2

Выписка из Единого государственного реестра недвижимости об объекте недвижимости  
Сведения о частях земельного участка

| Земельный участок              |               |                                       |   |  |
|--------------------------------|---------------|---------------------------------------|---|--|
| (вид объекта недвижимости)     |               |                                       |   |  |
| Лист № ____ Раздела <b>4.2</b> |               | Всего листов раздела <b>4.2:</b> ____ |   | Всего разделов: ____   |
| 14.10.2021 № 99/2021/423866825 |               |                                       |   |  |
| Кадастровый номер:             |               |                                       | 02:22:000000:232(единое землепользование) |  |
| Номер точки                    | Координаты, м |                                       | Описание закрепления на местности         | Средняя квадратическая погрешность определения координат характерных точек границы части земельного участка, м |
|                                | X             | Y                                     |   |  |
| 1                              | 2             | 3                                     | 4   | 5  |
| 4105                           | 731384.37     | 1291946.54                            | данные отсутствуют                        | данные отсутствуют   |
| 4108                           | 731533.45     | 1291794.48                            | данные отсутствуют                        | данные отсутствуют   |
| 4109                           | 731534.94     | 1291792.94                            | данные отсутствуют                        | данные отсутствуют   |
| 4110                           | 731536.48     | 1291794.45                            | данные отсутствуют                        | данные отсутствуют   |
| 4110                           | 731536.48     | 1291794.45                            | данные отсутствуют                        | данные отсутствуют   |
| 4115                           | 725433.78     | 1294842.63                            | данные отсутствуют                        | данные отсутствуют   |
| 4116                           | 725435.38     | 1294844.19                            | данные отсутствуют                        | данные отсутствуют   |
| 4116                           | 725435.38     | 1294844.19                            | данные отсутствуют                        | данные отсутствуют   |
| 4117                           | 725433.82     | 1294845.79                            | данные отсутствуют                        | данные отсутствуют   |
| 4118                           | 725432.22     | 1294844.23                            | данные отсутствуют                        | данные отсутствуют   |
| 4170                           | 735603.46     | 1289830.7                             | данные отсутствуют                        | данные отсутствуют   |
| 4171                           | 735604.52     | 1289828.73                            | данные отсутствуют                        | данные отсутствуют   |
| 4171                           | 735604.52     | 1289828.73                            | данные отсутствуют                        | данные отсутствуют   |
| 4172                           | 735602.54     | 1289827.67                            | данные отсутствуют                        | данные отсутствуют   |
| 4173                           | 735601.49     | 1289829.65                            | данные отсутствуют                        | данные отсутствуют   |
| 4379                           | 735806        | 1289938.95                            | данные отсутствуют                        | данные отсутствуют   |
| 4390                           | 734762        | 1289380.6                             | данные отсутствуют                        | данные отсутствуют   |
| Государственный регистратор    |               |                                       | ФГИС ЕГРН                                 |  |
| полное наименование должности  |               |                                       | подпись                                   |  |
|                                |               |                                       | инициалы, фамилия                         |  |

М.П.



| Земельный участок              |               |  |   |  |
|--------------------------------|---------------|--|---|--|
| (вид объекта недвижимости)     |               |  |   |  |
| Лист № ____ Раздела <b>4.2</b> |               | Всего листов раздела <b>4.2</b> : ____ |   | Всего разделов: ____   |
| 14.10.2021 № 99/2021/423866825 |               |  |   |  |
| Кадастровый номер:             |               |  | 02:22:000000:232(единое землепользование) |  |
| Номер точки                    | Координаты, м |  | Описание закрепления на местности         | Средняя квадратическая погрешность определения координат характерных точек границы части земельного участка, м |
|                                | X             | Y                                      |   |  |
| 1                              | 2             | 3                                      | 4   | 5  |
| 4391                           | 734763        | 1289378.71                             | данные отсутствуют                        | данные отсутствуют   |
| 4542                           | 737749.4      | 1290956.72                             | данные отсутствуют                        | данные отсутствуют   |
| 4542                           | 737749.4      | 1290956.72                             | данные отсутствуют                        | данные отсутствуют   |
| 4543                           | 737750.93     | 1290957.53                             | данные отсутствуют                        | данные отсутствуют   |
| 4544                           | 737569.23     | 1290860.69                             | данные отсутствуют                        | данные отсутствуют   |
| 4544                           | 737569.23     | 1290860.69                             | данные отсутствуют                        | данные отсутствуют   |
| 4545                           | 737570.31     | 1290861.28                             | данные отсутствуют                        | данные отсутствуют   |
| 4546                           | 737362.64     | 1290749.39                             | данные отсутствуют                        | данные отсутствуют   |
| 4546                           | 737362.64     | 1290749.39                             | данные отсутствуют                        | данные отсутствуют   |
| 4547                           | 737364.88     | 1290750.56                             | данные отсутствуют                        | данные отсутствуют   |
| 4548                           | 737173.62     | 1290649.23                             | данные отсутствуют                        | данные отсутствуют   |
| 4548                           | 737173.62     | 1290649.23                             | данные отсутствуют                        | данные отсутствуют   |
| 4549                           | 737174.32     | 1290649.61                             | данные отсутствуют                        | данные отсутствуют   |
| 4550                           | 736975.89     | 1290542.2                              | данные отсутствуют                        | данные отсутствуют   |
| 4550                           | 736975.89     | 1290542.2                              | данные отсутствуют                        | данные отсутствуют   |
| 4551                           | 736978.1      | 1290543.36                             | данные отсутствуют                        | данные отсутствуют   |
| 4552                           | 736782.95     | 1290440.55                             | данные отсутствуют                        | данные отсутствуют   |
| Государственный регистратор    |               |  | ФГИС ЕГРН                                 |  |
| полное наименование должности  |               |  | подпись                                   |  |
|                                |               |  | инициалы, фамилия                         |  |

М.П.

| Земельный участок              |               |  |   |  |
|--------------------------------|---------------|--|---|--|
| (вид объекта недвижимости)     |               |  |   |  |
| Лист № ____ Раздела <b>4.2</b> |               | Всего листов раздела <b>4.2</b> : ____ |   | Всего разделов: ____   |
| 14.10.2021 № 99/2021/423866825 |               |  |   |  |
| Кадастровый номер:             |               |  | 02:22:000000:232(единое землепользование) |  |
| Номер точки                    | Координаты, м |  | Описание закрепления на местности         | Средняя квадратическая погрешность определения координат характерных точек границы части земельного участка, м |
|                                | X             | Y                                      |   |  |
| 1                              | 2             | 3                                      | 4   | 5  |
| 4552                           | 736782.95     | 1290440.55                             | данные отсутствуют                        | данные отсутствуют   |
| 4553                           | 736783.83     | 1290441.03                             | данные отсутствуют                        | данные отсутствуют   |
| 4554                           | 736582.37     | 1290332.56                             | данные отсутствуют                        | данные отсутствуют   |
| 4554                           | 736582.37     | 1290332.56                             | данные отсутствуют                        | данные отсутствуют   |
| 4555                           | 736580.62     | 1290331.63                             | данные отсутствуют                        | данные отсутствуют   |
| 4556                           | 736381.82     | 1290225.71                             | данные отсутствуют                        | данные отсутствуют   |
| 4556                           | 736381.82     | 1290225.71                             | данные отсутствуют                        | данные отсутствуют   |
| 4557                           | 736383.06     | 1290226.37                             | данные отсутствуют                        | данные отсутствуют   |
| 4558                           | 736174.71     | 1290115.35                             | данные отсутствуют                        | данные отсутствуют   |
| 4558                           | 736174.71     | 1290115.35                             | данные отсутствуют                        | данные отсутствуют   |
| 4559                           | 736175.77     | 1290115.92                             | данные отсутствуют                        | данные отсутствуют   |
| 4560                           | 735600        | 1289807.84                             | данные отсутствуют                        | данные отсутствуют   |
| 4560                           | 735600        | 1289807.84                             | данные отсутствуют                        | данные отсутствуют   |
| 4561                           | 735598.19     | 1289806.87                             | данные отсутствуют                        | данные отсутствуют   |
| 4562                           | 735381.71     | 1289690.26                             | данные отсутствуют                        | данные отсутствуют   |
| 4562                           | 735381.71     | 1289690.26                             | данные отсутствуют                        | данные отсутствуют   |
| 4563                           | 735383.89     | 1289691.41                             | данные отсутствуют                        | данные отсутствуют   |
| Государственный регистратор    |               |  | ФГИС ЕГРН                                 |  |
| полное наименование должности  |               |  | подпись                                   |  |
|                                |               |  | инициалы, фамилия                         |  |

М.П.

| Земельный участок              |               |  |   |  |
|--------------------------------|---------------|--|---|--|
| (вид объекта недвижимости)     |               |  |   |  |
| Лист № ____ Раздела <b>4.2</b> |               | Всего листов раздела <b>4.2</b> : ____ |   | Всего разделов: ____   |
| 14.10.2021 № 99/2021/423866825 |               |  |   |  |
| Кадастровый номер:             |               |  | 02:22:000000:232(единое землепользование) |  |
| Номер точки                    | Координаты, м |  | Описание закрепления на местности         | Средняя квадратическая погрешность определения координат характерных точек границы части земельного участка, м |
|                                | X             | Y                                      |   |  |
| 1                              | 2             | 3                                      | 4   | 5  |
| 4564                           | 735165.19     | 1289575.51                             | данные отсутствуют                        | данные отсутствуют   |
| 4564                           | 735165.19     | 1289575.51                             | данные отсутствуют                        | данные отсутствуют   |
| 4565                           | 735163.28     | 1289574.49                             | данные отсутствуют                        | данные отсутствуют   |
| 4566                           | 734956.7      | 1289464.02                             | данные отсутствуют                        | данные отсутствуют   |
| 4566                           | 734956.7      | 1289464.02                             | данные отсутствуют                        | данные отсутствуют   |
| 4567                           | 734958.3      | 1289464.87                             | данные отсутствуют                        | данные отсутствуют   |
| 4568                           | 734744.23     | 1289350.4                              | данные отсутствуют                        | данные отсутствуют   |
| 4568                           | 734744.23     | 1289350.4                              | данные отсутствуют                        | данные отсутствуют   |
| 4569                           | 734745.85     | 1289351.26                             | данные отсутствуют                        | данные отсутствуют   |
| 4570                           | 734538.14     | 1289240.19                             | данные отсутствуют                        | данные отсутствуют   |
| 4570                           | 734538.14     | 1289240.19                             | данные отсутствуют                        | данные отсутствуют   |
| 4571                           | 734540.38     | 1289241.39                             | данные отсутствуют                        | данные отсутствуют   |
| 4572                           | 731534.97     | 1291796                                | данные отсутствуют                        | данные отсутствуют   |
| 4573                           | 731385.89     | 1291948                                | данные отсутствуют                        | данные отсутствуют   |
| 4573                           | 731385.89     | 1291948                                | данные отсутствуют                        | данные отсутствуют   |
| 4574                           | 730613        | 1292512.41                             | данные отсутствуют                        | данные отсутствуют   |
| 4575                           | 725566.32     | 1294712                                | данные отсутствуют                        | данные отсутствуют   |
| Государственный регистратор    |               |  | ФГИС ЕГРН                                 |  |
| полное наименование должности  |               |  | подпись                                   |  |
|                                |               |  | инициалы, фамилия                         |  |

М.П.

Раздел 4.2

Выписка из Единого государственного реестра недвижимости об объекте недвижимости  
Сведения о частях земельного участка

| Земельный участок              |               |  |   |  |
|--------------------------------|---------------|--|---|--|
| (вид объекта недвижимости)     |               |  |   |  |
| Лист № ____ Раздела <b>4.2</b> |               | Всего листов раздела <b>4.2</b> : ____ |   | Всего разделов: ____   |
| 14.10.2021 № 99/2021/423866825 |               |  |   |  |
| Кадастровый номер:             |               |  | 02:22:000000:232(единое землепользование) |  |
| Номер точки                    | Координаты, м |  | Описание закрепления на местности         | Средняя квадратическая погрешность определения координат характерных точек границы части земельного участка, м |
|                                | X             | Y                                      |   |  |
| 1                              | 2             | 3                                      | 4   | 5  |
| 4575                           | 725566.32     | 1294712                                | данные отсутствуют                        | данные отсутствуют   |
| 4576                           | 723119        | 1297194.79                             | данные отсутствуют                        | данные отсутствуют   |
| Государственный регистратор    |               |  | ФГИС ЕГРН                                 |  |
| полное наименование должности  |               |  | подпись                                   |  |
|                                |               |  | инициалы, фамилия                         |  |

М.П.

Выписка из Единого государственного реестра недвижимости об объекте недвижимости  
Сведения о частях земельного участка

| Земельный участок   |               |  |  |  |                            |
|---|---------------|--|--|--|----------------------------|
| (вид объекта недвижимости)  |               |  |  |  |                            |
| Лист № ____ Раздела <b>4.2</b>  |               | Всего листов раздела <b>4.2</b> : ____ |  | Всего разделов: ____   | Всего листов выписки: ____ |
| <b>14.10.2021 № 99/2021/423866825</b>                                   |               |  |  |  |                            |
| Кадастровый номер:  |               |  | <b>02:22:000000:232(единое землепользование)</b> |  |                            |
| Сведения о характерных точках границы части (частей) земельного участка |               |  |  |  |                            |
| Учетный номер части: 40   |               |  |  |  |                            |
| Система координат: МСК-05   |               |  |  |  |                            |
| Зона №  |               |  |  |  |                            |
| Номер точки   | Координаты, м |  | Описание закрепления на местности                | Средняя квадратическая погрешность определения координат характерных точек границы части земельного участка, м |                            |
|   | X             | Y                                      |  |  |                            |
| 1   | 2             | 3                                      | 4  | 5  |                            |
| 202   | 741517.12     | 1300319.47                             | данные отсутствуют                               | данные отсутствуют   |                            |
| 203   | 741518.94     | 1300320.76                             | данные отсутствуют                               | данные отсутствуют   |                            |
| 203   | 741518.94     | 1300320.76                             | данные отсутствуют                               | данные отсутствуют   |                            |
| 204   | 741517.65     | 1300322.58                             | данные отсутствуют                               | данные отсутствуют   |                            |
| 205   | 741515.83     | 1300321.29                             | данные отсутствуют                               | данные отсутствуют   |                            |
| 221   | 738755.99     | 1298699.16                             | данные отсутствуют                               | данные отсутствуют   |                            |
| 222   | 738757.99     | 1298699.27                             | данные отсутствуют                               | данные отсутствуют   |                            |
| 222   | 738757.99     | 1298699.27                             | данные отсутствуют                               | данные отсутствуют   |                            |
| 223   | 738757.52     | 1298707.75                             | данные отсутствуют                               | данные отсутствуют   |                            |
| 224   | 738757.98     | 1298708.3                              | данные отсутствуют                               | данные отсутствуют   |                            |
| 225   | 738763.45     | 1298712.93                             | данные отсутствуют                               | данные отсутствуют   |                            |
| 226   | 738762.15     | 1298714.45                             | данные отсутствуют                               | данные отсутствуют   |                            |
| 227   | 738756.7      | 1298709.83                             | данные отсутствуют                               | данные отсутствуют   |                            |
| 228   | 738756.12     | 1298709.5                              | данные отсутствуют                               | данные отсутствуют   |                            |
| 229   | 738748.05     | 1298711.95                             | данные отсутствуют                               | данные отсутствуют   |                            |
| 230   | 738747.47     | 1298710.04                             | данные отсутствуют                               | данные отсутствуют   |                            |
| Государственный регистратор   |               |  | ФГИС ЕГРН  |  |                            |
| полное наименование должности   |               |  | подпись  |  |                            |
|   |               |  | инициалы, фамилия                                |  |                            |

М.П.

Раздел 4.2

Выписка из Единого государственного реестра недвижимости об объекте недвижимости  
Сведения о частях земельного участка

| Земельный участок                     |               |  |  |  |                            |
|---------------------------------------|---------------|--|--|--|----------------------------|
| (вид объекта недвижимости)            |               |  |  |  |                            |
| Лист № ____ Раздела <b>4.2</b>        |               | Всего листов раздела <b>4.2</b> : ____ |  | Всего разделов: ____   | Всего листов выписки: ____ |
| <b>14.10.2021 № 99/2021/423866825</b> |               |  |  |  |                            |
| Кадастровый номер:                    |               |  | <b>02:22:000000:232(единое землепользование)</b> |  |                            |
| Номер точки                           | Координаты, м |  | Описание закрепления на местности                | Средняя квадратическая погрешность определения координат характерных точек границы части земельного участка, м |                            |
|                                       | X             | Y                                      |  |  |                            |
| 1                                     | 2             | 3                                      | 4  | 5  |                            |
| 231                                   | 738755.53     | 1298707.59                             | данные отсутствуют                               | данные отсутствуют   |                            |
| 232                                   | 739307.42     | 1297879.73                             | данные отсутствуют                               | данные отсутствуют   |                            |
| 232                                   | 739307.42     | 1297879.73                             | данные отсутствуют                               | данные отсутствуют   |                            |
| 233                                   | 739308.93     | 1297881.38                             | данные отсутствуют                               | данные отсутствуют   |                            |
| 234                                   | 739307.28     | 1297882.89                             | данные отсутствуют                               | данные отсутствуют   |                            |
| 235                                   | 739305.77     | 1297881.24                             | данные отсутствуют                               | данные отсутствуют   |                            |
| 236                                   | 738883.32     | 1297418.37                             | данные отсутствуют                               | данные отсутствуют   |                            |
| 236                                   | 738883.32     | 1297418.37                             | данные отсутствуют                               | данные отсутствуют   |                            |
| 237                                   | 738884.84     | 1297420.02                             | данные отсутствуют                               | данные отсутствуют   |                            |
| 238                                   | 738883.19     | 1297421.53                             | данные отсутствуют                               | данные отсутствуют   |                            |
| 239                                   | 738881.68     | 1297419.88                             | данные отсутствуют                               | данные отсутствуют   |                            |
| 240                                   | 738681.6      | 1298795.64                             | данные отсутствуют                               | данные отсутствуют   |                            |
| 241                                   | 738683.31     | 1298797.08                             | данные отсутствуют                               | данные отсутствуют   |                            |
| 241                                   | 738683.31     | 1298797.08                             | данные отсутствуют                               | данные отсутствуют   |                            |
| 242                                   | 738681.87     | 1298798.79                             | данные отсутствуют                               | данные отсутствуют   |                            |
| 243                                   | 738680.16     | 1298797.36                             | данные отсутствуют                               | данные отсутствуют   |                            |
| 248                                   | 739521.89     | 1298113.09                             | данные отсутствуют                               | данные отсутствуют   |                            |
| Государственный регистратор           |               |  | ФГИС ЕГРН  |  |                            |
| полное наименование должности         |               |  | подпись  |  |                            |
|                                       |               |  | инициалы, фамилия                                |  |                            |

М.П.

| Земельный участок              |               |                                       |   |  |
|--------------------------------|---------------|---------------------------------------|---|--|
| (вид объекта недвижимости)     |               |                                       |   |  |
| Лист № ____ Раздела <b>4.2</b> |               | Всего листов раздела <b>4.2:</b> ____ |   | Всего разделов: ____   |
| 14.10.2021 № 99/2021/423866825 |               |                                       |   |  |
| Кадастровый номер:             |               |                                       | 02:22:000000:232(единое землепользование) |  |
| Номер точки                    | Координаты, м |                                       | Описание закрепления на местности         | Средняя квадратическая погрешность определения координат характерных точек границы части земельного участка, м |
|                                | X             | Y                                     |   |  |
| 1                              | 2             | 3                                     | 4   | 5  |
| 248                            | 739521.89     | 1298113.09                            | данные отсутствуют                        | данные отсутствуют   |
| 249                            | 739523.42     | 1298114.72                            | данные отсутствуют                        | данные отсутствуют   |
| 250                            | 739521.79     | 1298116.25                            | данные отсутствуют                        | данные отсутствуют   |
| 251                            | 739520.26     | 1298114.62                            | данные отсутствуют                        | данные отсутствуют   |
| 252                            | 739932.49     | 1298555.87                            | данные отсутствуют                        | данные отсутствуют   |
| 252                            | 739932.49     | 1298555.87                            | данные отсутствуют                        | данные отсутствуют   |
| 254                            | 739932.35     | 1298559.03                            | данные отсутствуют                        | данные отсутствуют   |
| 255                            | 739930.84     | 1298557.38                            | данные отсутствуют                        | данные отсутствуют   |
| 256                            | 739725.98     | 1298332.88                            | данные отсутствуют                        | данные отсутствуют   |
| 256                            | 739725.98     | 1298332.88                            | данные отсутствуют                        | данные отсутствуют   |
| 257                            | 739727.5      | 1298334.52                            | данные отсутствуют                        | данные отсутствуют   |
| 258                            | 739725.86     | 1298336.04                            | данные отсутствуют                        | данные отсутствуют   |
| 259                            | 739724.34     | 1298334.4                             | данные отсутствуют                        | данные отсутствуют   |
| 260                            | 740034.68     | 1298667.63                            | данные отсутствуют                        | данные отсутствуют   |
| 260                            | 740034.68     | 1298667.63                            | данные отсутствуют                        | данные отсутствуют   |
| 261                            | 740036.18     | 1298669.28                            | данные отсутствуют                        | данные отсутствуют   |
| 262                            | 740034.53     | 1298670.79                            | данные отсутствуют                        | данные отсутствуют   |
| Государственный регистратор    |               |                                       | ФГИС ЕГРН                                 |  |
| полное наименование должности  |               |                                       | подпись                                   |  |
|                                |               |                                       | инициалы, фамилия                         |  |

М.П.

Раздел 4.2

Выписка из Единого государственного реестра недвижимости об объекте недвижимости  
Сведения о частях земельного участка

| Земельный участок              |               |                                       |   |  |
|--------------------------------|---------------|---------------------------------------|---|--|
| (вид объекта недвижимости)     |               |                                       |   |  |
| Лист № ____ Раздела <b>4.2</b> |               | Всего листов раздела <b>4.2:</b> ____ |   | Всего разделов: ____   |
| 14.10.2021 № 99/2021/423866825 |               |                                       |   |  |
| Кадастровый номер:             |               |                                       | 02:22:000000:232(единое землепользование) |  |
| Номер точки                    | Координаты, м |                                       | Описание закрепления на местности         | Средняя квадратическая погрешность определения координат характерных точек границы части земельного участка, м |
|                                | X             | Y                                     |   |  |
| 1                              | 2             | 3                                     | 4   | 5  |
| 263                            | 740033.02     | 1298669.13                            | данные отсутствуют                        | данные отсутствуют   |
| 264                            | 738990.47     | 1297535.02                            | данные отсутствуют                        | данные отсутствуют   |
| 264                            | 738990.47     | 1297535.02                            | данные отсутствуют                        | данные отсутствуют   |
| 266                            | 738990.36     | 1297538.18                            | данные отсутствуют                        | данные отсутствуют   |
| 267                            | 738988.84     | 1297536.54                            | данные отсутствуют                        | данные отсутствуют   |
| 268                            | 742279.63     | 1300860.45                            | данные отсутствуют                        | данные отсутствуют   |
| 269                            | 742281.45     | 1300861.76                            | данные отсутствуют                        | данные отсутствуют   |
| 269                            | 742281.45     | 1300861.76                            | данные отсутствуют                        | данные отсутствуют   |
| 270                            | 742280.14     | 1300863.58                            | данные отсутствуют                        | данные отсутствуют   |
| 271                            | 742278.32     | 1300862.27                            | данные отсутствуют                        | данные отсутствуют   |
| 272                            | 738781.47     | 1297308.07                            | данные отсутствуют                        | данные отсутствуют   |
| 272                            | 738781.47     | 1297308.07                            | данные отсутствуют                        | данные отсутствуют   |
| 273                            | 738782.98     | 1297309.72                            | данные отсутствуют                        | данные отсутствуют   |
| 274                            | 738781.34     | 1297311.23                            | данные отсутствуют                        | данные отсутствуют   |
| 275                            | 738779.82     | 1297309.59                            | данные отсутствуют                        | данные отсутствуют   |
| 276                            | 738563.02     | 1297070.4                             | данные отсутствуют                        | данные отсутствуют   |
| 276                            | 738563.02     | 1297070.4                             | данные отсутствуют                        | данные отсутствуют   |
| Государственный регистратор    |               |                                       | ФГИС ЕГРН                                 |  |
| полное наименование должности  |               |                                       | подпись                                   |  |
|                                |               |                                       | инициалы, фамилия                         |  |

М.П.

| Земельный участок              |               |                                       |   |  |
|--------------------------------|---------------|---------------------------------------|---|--|
| (вид объекта недвижимости)     |               |                                       |   |  |
| Лист № ____ Раздела <b>4.2</b> |               | Всего листов раздела <b>4.2:</b> ____ |   | Всего разделов: ____   |
| 14.10.2021 № 99/2021/423866825 |               |                                       |   |  |
| Кадастровый номер:             |               |                                       | 02:22:000000:232(единое землепользование) |  |
| Номер точки                    | Координаты, м |                                       | Описание закрепления на местности         | Средняя квадратическая погрешность определения координат характерных точек границы части земельного участка, м |
|                                | X             | Y                                     |   |  |
| 1                              | 2             | 3                                     | 4   | 5  |
| 277                            | 738564.54     | 1297072.04                            | данные отсутствуют                        | данные отсутствуют   |
| 278                            | 738562.89     | 1297073.56                            | данные отсутствуют                        | данные отсутствуют   |
| 279                            | 738561.38     | 1297071.91                            | данные отсутствуют                        | данные отсутствуют   |
| 284                            | 740655.53     | 1299340.67                            | данные отсутствуют                        | данные отсутствуют   |
| 284                            | 740655.53     | 1299340.67                            | данные отсутствуют                        | данные отсутствуют   |
| 285                            | 740657.04     | 1299342.32                            | данные отсутствуют                        | данные отсутствуют   |
| 286                            | 740655.4      | 1299343.83                            | данные отсутствуют                        | данные отсутствуют   |
| 287                            | 740653.88     | 1299342.19                            | данные отсутствуют                        | данные отсутствуют   |
| 296                            | 748854.28     | 1302540.87                            | данные отсутствуют                        | данные отсутствуют   |
| 297                            | 748856.44     | 1302540.93                            | данные отсутствуют                        | данные отсутствуют   |
| 297                            | 748856.44     | 1302540.93                            | данные отсутствуют                        | данные отсутствуют   |
| 298                            | 748856.37     | 1302543.09                            | данные отсутствуют                        | данные отсутствуют   |
| 299                            | 748854.21     | 1302543.03                            | данные отсутствуют                        | данные отсутствуют   |
| 300                            | 738136.46     | 1296615.92                            | данные отсутствуют                        | данные отсутствуют   |
| 300                            | 738136.46     | 1296615.92                            | данные отсутствуют                        | данные отсутствуют   |
| 301                            | 738137.99     | 1296617.54                            | данные отсутствуют                        | данные отсутствуют   |
| 302                            | 738136.37     | 1296619.08                            | данные отсутствуют                        | данные отсутствуют   |
| Государственный регистратор    |               |                                       | ФГИС ЕГРН                                 |  |
| полное наименование должности  |               |                                       | подпись                                   |  |
|                                |               |                                       | инициалы, фамилия                         |  |

М.П.

| Земельный участок              |               |                                       |   |  |
|--------------------------------|---------------|---------------------------------------|---|--|
| (вид объекта недвижимости)     |               |                                       |   |  |
| Лист № ____ Раздела <b>4.2</b> |               | Всего листов раздела <b>4.2:</b> ____ |   | Всего разделов: ____   |
| 14.10.2021 № 99/2021/423866825 |               |                                       |   |  |
| Кадастровый номер:             |               |                                       | 02:22:000000:232(единое землепользование) |  |
| Номер точки                    | Координаты, м |                                       | Описание закрепления на местности         | Средняя квадратическая погрешность определения координат характерных точек границы части земельного участка, м |
|                                | X             | Y                                     |   |  |
| 1                              | 2             | 3                                     | 4   | 5  |
| 303                            | 738134.83     | 1296617.45                            | данные отсутствуют                        | данные отсутствуют   |
| 322                            | 739095.81     | 1297647.93                            | данные отсутствуют                        | данные отсутствуют   |
| 322                            | 739095.81     | 1297647.93                            | данные отсутствуют                        | данные отсутствуют   |
| 323                            | 739097.31     | 1297649.59                            | данные отсутствуют                        | данные отсутствуют   |
| 324                            | 739095.65     | 1297651.09                            | данные отсутствуют                        | данные отсутствуют   |
| 325                            | 739094.15     | 1297649.43                            | данные отсутствуют                        | данные отсутствуют   |
| 326                            | 739470.43     | 1298046.9                             | данные отсутствуют                        | данные отсутствуют   |
| 327                            | 739472.29     | 1298047.63                            | данные отсутствуют                        | данные отсутствуют   |
| 327                            | 739472.29     | 1298047.63                            | данные отсутствуют                        | данные отсутствуют   |
| 328                            | 739468.59     | 1298057.08                            | данные отсутствуют                        | данные отсутствуют   |
| 329                            | 739480.39     | 1298054.61                            | данные отсутствуют                        | данные отсутствуют   |
| 330                            | 739480.8      | 1298056.56                            | данные отсутствуют                        | данные отсутствуют   |
| 331                            | 739467.69     | 1298059.31                            | данные отсутствуют                        | данные отсутствуют   |
| 332                            | 739466.92     | 1298059.97                            | данные отсутствуют                        | данные отсутствуют   |
| 333                            | 739463.07     | 1298064.06                            | данные отсутствуют                        | данные отсутствуют   |
| 334                            | 739461.62     | 1298062.69                            | данные отсутствуют                        | данные отсутствуют   |
| 335                            | 739465.52     | 1298058.53                            | данные отсутствуют                        | данные отсутствуют   |
| Государственный регистратор    |               |                                       | ФГИС ЕГРН                                 |  |
| полное наименование должности  |               |                                       | подпись                                   |  |
|                                |               |                                       | инициалы, фамилия                         |  |

М.П.

| Земельный участок              |               |                                       |   |  |
|--------------------------------|---------------|---------------------------------------|---|--|
| (вид объекта недвижимости)     |               |                                       |   |  |
| Лист № ____ Раздела <b>4.2</b> |               | Всего листов раздела <b>4.2:</b> ____ |   | Всего разделов: ____   |
| 14.10.2021 № 99/2021/423866825 |               |                                       |   |  |
| Кадастровый номер:             |               |                                       | 02:22:000000:232(единое землепользование) |  |
| Номер точки                    | Координаты, м |                                       | Описание закрепления на местности         | Средняя квадратическая погрешность определения координат характерных точек границы части земельного участка, м |
|                                | X             | Y                                     |   |  |
| 1                              | 2             | 3                                     | 4   | 5  |
| 336                            | 739466.24     | 1298057.6                             | данные отсутствуют                        | данные отсутствуют   |
| 341                            | 748859.38     | 1302379.88                            | данные отсутствуют                        | данные отсутствуют   |
| 342                            | 748861.53     | 1302379.95                            | данные отсутствуют                        | данные отсутствуют   |
| 342                            | 748861.53     | 1302379.95                            | данные отсутствуют                        | данные отсутствуют   |
| 343                            | 748861.43     | 1302382.11                            | данные отсутствуют                        | данные отсутствуют   |
| 344                            | 748859.29     | 1302382.02                            | данные отсутствуют                        | данные отсутствуют   |
| 345                            | 742549.08     | 1301040.35                            | данные отсутствуют                        | данные отсутствуют   |
| 346                            | 742550.81     | 1301041.37                            | данные отсутствуют                        | данные отсутствуют   |
| 346                            | 742550.81     | 1301041.37                            | данные отсутствуют                        | данные отсутствуют   |
| 347                            | 742547.15     | 1301047.53                            | данные отсутствуют                        | данные отсутствуют   |
| 348                            | 742546.95     | 1301047.97                            | данные отсутствуют                        | данные отсутствуют   |
| 349                            | 742550.23     | 1301053.71                            | данные отсутствуют                        | данные отсутствуют   |
| 350                            | 742548.49     | 1301054.7                             | данные отсутствуют                        | данные отсутствуют   |
| 351                            | 742545.16     | 1301048.86                            | данные отсутствуют                        | данные отсутствуют   |
| 352                            | 742538.29     | 1301048.23                            | данные отсутствуют                        | данные отсутствуют   |
| 353                            | 742538.46     | 1301046.23                            | данные отсутствуют                        | данные отсутствуют   |
| 354                            | 742545.01     | 1301046.83                            | данные отсутствуют                        | данные отсутствуют   |
| Государственный регистратор    |               |                                       | ФГИС ЕГРН                                 |  |
| полное наименование должности  |               |                                       | подпись                                   |  |
|                                |               |                                       | инициалы, фамилия                         |  |

М.П.

Раздел 4.2

Выписка из Единого государственного реестра недвижимости об объекте недвижимости  
Сведения о частях земельного участка

| Земельный участок              |               |                                       |   |  |
|--------------------------------|---------------|---------------------------------------|---|--|
| (вид объекта недвижимости)     |               |                                       |   |  |
| Лист № ____ Раздела <b>4.2</b> |               | Всего листов раздела <b>4.2:</b> ____ |   | Всего разделов: ____   |
| 14.10.2021 № 99/2021/423866825 |               |                                       |   |  |
| Кадастровый номер:             |               |                                       | 02:22:000000:232(единое землепользование) |  |
| Номер точки                    | Координаты, м |                                       | Описание закрепления на местности         | Средняя квадратическая погрешность определения координат характерных точек границы части земельного участка, м |
|                                | X             | Y                                     |   |  |
| 1                              | 2             | 3                                     | 4   | 5  |
| 355                            | 742545.42     | 1301046.52                            | данные отсутствуют                        | данные отсутствуют   |
| 366                            | 748865.42     | 1302222.9                             | данные отсутствуют                        | данные отсутствуют   |
| 367                            | 748867.59     | 1302222.98                            | данные отсутствуют                        | данные отсутствуют   |
| 367                            | 748867.59     | 1302222.98                            | данные отсутствуют                        | данные отсутствуют   |
| 368                            | 748867.52     | 1302225.16                            | данные отсутствуют                        | данные отсутствуют   |
| 369                            | 748865.35     | 1302225.08                            | данные отсутствуют                        | данные отсутствуют   |
| 370                            | 740770.72     | 1299465.67                            | данные отсутствуют                        | данные отсутствуют   |
| 370                            | 740770.72     | 1299465.67                            | данные отсутствуют                        | данные отсутствуют   |
| 371                            | 740772.24     | 1299467.31                            | данные отсутствуют                        | данные отсутствуют   |
| 372                            | 740770.6      | 1299468.83                            | данные отсутствуют                        | данные отсутствуют   |
| 373                            | 740769.08     | 1299467.18                            | данные отсутствуют                        | данные отсутствуют   |
| 374                            | 739829.79     | 1298444.91                            | данные отсутствуют                        | данные отсутствуют   |
| 374                            | 739829.79     | 1298444.91                            | данные отсутствуют                        | данные отсутствуют   |
| 375                            | 739831.31     | 1298446.56                            | данные отсутствуют                        | данные отсутствуют   |
| 376                            | 739829.67     | 1298448.07                            | данные отсутствуют                        | данные отсутствуют   |
| 377                            | 739828.15     | 1298446.43                            | данные отсутствуют                        | данные отсутствуют   |
| 378                            | 740137.72     | 1298780.92                            | данные отсутствуют                        | данные отсутствуют   |
| Государственный регистратор    |               |                                       | ФГИС ЕГРН                                 |  |
| полное наименование должности  |               |                                       | подпись                                   |  |
|                                |               |                                       | инициалы, фамилия                         |  |

М.П.

| Земельный участок              |               |                                       |   |  |
|--------------------------------|---------------|---------------------------------------|---|--|
| (вид объекта недвижимости)     |               |                                       |   |  |
| Лист № ____ Раздела <b>4.2</b> |               | Всего листов раздела <b>4.2:</b> ____ |   | Всего разделов: ____   |
| 14.10.2021 № 99/2021/423866825 |               |                                       |   |  |
| Кадастровый номер:             |               |                                       | 02:22:000000:232(единое землепользование) |  |
| Номер точки                    | Координаты, м |                                       | Описание закрепления на местности         | Средняя квадратическая погрешность определения координат характерных точек границы части земельного участка, м |
|                                | X             | Y                                     |   |  |
| 1                              | 2             | 3                                     | 4   | 5  |
| 378                            | 740137.72     | 1298780.92                            | данные отсутствуют                        | данные отсутствуют   |
| 379                            | 740139.25     | 1298782.55                            | данные отсутствуют                        | данные отсутствуют   |
| 380                            | 740137.61     | 1298784.08                            | данные отсутствуют                        | данные отсутствуют   |
| 381                            | 740136.09     | 1298782.44                            | данные отсутствуют                        | данные отсутствуют   |
| 382                            | 738351.43     | 1296843.39                            | данные отсутствуют                        | данные отсутствуют   |
| 382                            | 738351.43     | 1296843.39                            | данные отсутствуют                        | данные отсутствуют   |
| 383                            | 738352.96     | 1296845.02                            | данные отсутствуют                        | данные отсутствуют   |
| 384                            | 738351.33     | 1296846.55                            | данные отсутствуют                        | данные отсутствуют   |
| 385                            | 738349.8      | 1296844.92                            | данные отсутствуют                        | данные отсутствуют   |
| 397                            | 748947.23     | 1301512.45                            | данные отсутствуют                        | данные отсутствуют   |
| 398                            | 748948.98     | 1301513.71                            | данные отсутствуют                        | данные отсутствуют   |
| 398                            | 748948.98     | 1301513.71                            | данные отсутствуют                        | данные отсутствуют   |
| 399                            | 748947.72     | 1301515.46                            | данные отсутствуют                        | данные отсутствуют   |
| 400                            | 748945.94     | 1301514.2                             | данные отсутствуют                        | данные отсутствуют   |
| 401                            | 748810.88     | 1301882.71                            | данные отсутствуют                        | данные отсутствуют   |
| 401                            | 748810.88     | 1301882.71                            | данные отсутствуют                        | данные отсутствуют   |
| 402                            | 748812.02     | 1301884.56                            | данные отсутствуют                        | данные отсутствуют   |
| Государственный регистратор    |               |                                       | ФГИС ЕГРН                                 |  |
| полное наименование должности  |               |                                       | подпись                                   |  |
|                                |               |                                       | инициалы, фамилия                         |  |

М.П.

| Земельный участок              |               |                                       |   |  |
|--------------------------------|---------------|---------------------------------------|---|--|
| (вид объекта недвижимости)     |               |                                       |   |  |
| Лист № ____ Раздела <b>4.2</b> |               | Всего листов раздела <b>4.2:</b> ____ |   | Всего разделов: ____   |
| 14.10.2021 № 99/2021/423866825 |               |                                       |   |  |
| Кадастровый номер:             |               |                                       | 02:22:000000:232(единое землепользование) |  |
| Номер точки                    | Координаты, м |                                       | Описание закрепления на местности         | Средняя квадратическая погрешность определения координат характерных точек границы части земельного участка, м |
|                                | X             | Y                                     |   |  |
| 1                              | 2             | 3                                     | 4   | 5  |
| 403                            | 748810.18     | 1301885.73                            | данные отсутствуют                        | данные отсутствуют   |
| 404                            | 748809.03     | 1301883.86                            | данные отсутствуют                        | данные отсутствуют   |
| 405                            | 738244.39     | 1296730.45                            | данные отсутствуют                        | данные отсутствуют   |
| 405                            | 738244.39     | 1296730.45                            | данные отсутствуют                        | данные отсутствуют   |
| 406                            | 738245.93     | 1296732.07                            | данные отсутствуют                        | данные отсутствуют   |
| 407                            | 738244.31     | 1296733.61                            | данные отсутствуют                        | данные отсутствуют   |
| 408                            | 738242.77     | 1296731.99                            | данные отсутствуют                        | данные отсутствуют   |
| 423                            | 748744.12     | 1301780.93                            | данные отсутствуют                        | данные отсутствуют   |
| 423                            | 748744.12     | 1301780.93                            | данные отсутствуют                        | данные отсутствуют   |
| 424                            | 748750.26     | 1301785.83                            | данные отсутствуют                        | данные отсутствуют   |
| 425                            | 748751.13     | 1301786.45                            | данные отсутствуют                        | данные отсутствуют   |
| 426                            | 748759.28     | 1301787.21                            | данные отсутствуют                        | данные отсутствуют   |
| 427                            | 748759.11     | 1301789.1                             | данные отсутствуют                        | данные отсутствуют   |
| 428                            | 748751.15     | 1301788.42                            | данные отсутствуют                        | данные отсутствуют   |
| 429                            | 748750.57     | 1301788.78                            | данные отсутствуют                        | данные отсутствуют   |
| 430                            | 748744.48     | 1301795.19                            | данные отсутствуют                        | данные отсутствуют   |
| 431                            | 748743.07     | 1301793.85                            | данные отсутствуют                        | данные отсутствуют   |
| Государственный регистратор    |               |                                       | ФГИС ЕГРН                                 |  |
| полное наименование должности  |               |                                       | подпись                                   |  |
|                                |               |                                       | инициалы, фамилия                         |  |

М.П.

| Земельный участок              |               |  |   |  |
|--------------------------------|---------------|--|---|--|
| (вид объекта недвижимости)     |               |  |   |  |
| Лист № ____ Раздела <b>4.2</b> |               | Всего листов раздела <b>4.2</b> : ____ |   | Всего разделов: ____   |
| 14.10.2021 № 99/2021/423866825 |               |  |   |  |
| Кадастровый номер:             |               |  | 02:22:000000:232(единое землепользование) |  |
| Номер точки                    | Координаты, м |  | Описание закрепления на местности         | Средняя квадратическая погрешность определения координат характерных точек границы части земельного участка, м |
|                                | X             | Y                                      |   |  |
| 1                              | 2             | 3                                      | 4   | 5  |
| 432                            | 748749.09     | 1301787.49                             | данные отсутствуют                        | данные отсутствуют   |
| 433                            | 748742.87     | 1301782.47                             | данные отсутствуют                        | данные отсутствуют   |
| 434                            | 739201.8      | 1297764.94                             | данные отсутствуют                        | данные отсутствуют   |
| 434                            | 739201.8      | 1297764.94                             | данные отсутствуют                        | данные отсутствуют   |
| 435                            | 739203.32     | 1297766.58                             | данные отсутствуют                        | данные отсутствуют   |
| 436                            | 739201.67     | 1297768.09                             | данные отсутствуют                        | данные отсутствуют   |
| 437                            | 739200.16     | 1297766.45                             | данные отсутствуют                        | данные отсутствуют   |
| 438                            | 738461.06     | 1296947.43                             | данные отсутствуют                        | данные отсутствуют   |
| 439                            | 738462.22     | 1296949.06                             | данные отсутствуют                        | данные отсутствуют   |
| 439                            | 738462.22     | 1296949.06                             | данные отсутствуют                        | данные отсутствуют   |
| 440                            | 738455.16     | 1296954.07                             | данные отсутствуют                        | данные отсутствуют   |
| 441                            | 738453.71     | 1296955.41                             | данные отсутствуют                        | данные отсутствуют   |
| 442                            | 738452.2      | 1296953.77                             | данные отсутствуют                        | данные отсутствуют   |
| 443                            | 738453.84     | 1296952.25                             | данные отсутствуют                        | данные отсутствуют   |
| 456                            | 748848.11     | 1302695.44                             | данные отсутствуют                        | данные отсутствуют   |
| 457                            | 748850.3      | 1302695.52                             | данные отсутствуют                        | данные отсутствуют   |
| 457                            | 748850.3      | 1302695.52                             | данные отсутствуют                        | данные отсутствуют   |
| Государственный регистратор    |               |  | ФГИС ЕГРН                                 |  |
| полное наименование должности  |               |  | подпись                                   |  |
|                                |               |  | инициалы, фамилия                         |  |

М.П.

Раздел 4.2

Выписка из Единого государственного реестра недвижимости об объекте недвижимости  
Сведения о частях земельного участка

| Земельный участок              |               |  |   |  |
|--------------------------------|---------------|--|---|--|
| (вид объекта недвижимости)     |               |  |   |  |
| Лист № ____ Раздела <b>4.2</b> |               | Всего листов раздела <b>4.2</b> : ____ |   | Всего разделов: ____   |
| 14.10.2021 № 99/2021/423866825 |               |  |   |  |
| Кадастровый номер:             |               |  | 02:22:000000:232(единое землепользование) |  |
| Номер точки                    | Координаты, м |  | Описание закрепления на местности         | Средняя квадратическая погрешность определения координат характерных точек границы части земельного участка, м |
|                                | X             | Y                                      |   |  |
| 1                              | 2             | 3                                      | 4   | 5  |
| 458                            | 748850.2      | 1302697.71                             | данные отсутствуют                        | данные отсутствуют   |
| 459                            | 748848.03     | 1302697.63                             | данные отсутствуют                        | данные отсутствуют   |
| 464                            | 740556.82     | 1299233.85                             | данные отсутствуют                        | данные отсутствуют   |
| 464                            | 740556.82     | 1299233.85                             | данные отсутствуют                        | данные отсутствуют   |
| 465                            | 740558.34     | 1299235.49                             | данные отсутствуют                        | данные отсутствуют   |
| 466                            | 740556.7      | 1299237.01                             | данные отсутствуют                        | данные отсутствуют   |
| 467                            | 740555.18     | 1299235.36                             | данные отсутствуют                        | данные отсутствуют   |
| 468                            | 737926.83     | 1296393.58                             | данные отсутствуют                        | данные отсутствуют   |
| 468                            | 737926.83     | 1296393.58                             | данные отсутствуют                        | данные отсутствуют   |
| 469                            | 737928.36     | 1296395.2                              | данные отсутствуют                        | данные отсутствуют   |
| 470                            | 737926.74     | 1296396.74                             | данные отсутствуют                        | данные отсутствуют   |
| 471                            | 737925.2      | 1296395.12                             | данные отсутствуют                        | данные отсутствуют   |
| 491                            | 743109.74     | 1301357.03                             | данные отсутствуют                        | данные отсутствуют   |
| 492                            | 743111.71     | 1301358.09                             | данные отсутствуют                        | данные отсутствуют   |
| 492                            | 743111.71     | 1301358.09                             | данные отсутствуют                        | данные отсутствуют   |
| 493                            | 743110.65     | 1301360.06                             | данные отсутствуют                        | данные отсутствуют   |
| 495                            | 742686.5      | 1301124.33                             | данные отсутствуют                        | данные отсутствуют   |
| Государственный регистратор    |               |  | ФГИС ЕГРН                                 |  |
| полное наименование должности  |               |  | подпись                                   |  |
|                                |               |  | инициалы, фамилия                         |  |

М.П.



| Земельный участок              |               |                                       |   |  |
|--------------------------------|---------------|---------------------------------------|---|--|
| (вид объекта недвижимости)     |               |                                       |   |  |
| Лист № ____ Раздела <b>4.2</b> |               | Всего листов раздела <b>4.2:</b> ____ |   | Всего разделов: ____   |
| 14.10.2021 № 99/2021/423866825 |               |                                       |   |  |
| Кадастровый номер:             |               |                                       | 02:22:000000:232(единое землепользование) |  |
| Номер точки                    | Координаты, м |                                       | Описание закрепления на местности         | Средняя квадратическая погрешность определения координат характерных точек границы части земельного участка, м |
|                                | X             | Y                                     |   |  |
| 1                              | 2             | 3                                     | 4   | 5  |
| 496                            | 742688.44     | 1301125.45                            | данные отсутствуют                        | данные отсутствуют   |
| 496                            | 742688.44     | 1301125.45                            | данные отсутствуют                        | данные отсутствуют   |
| 497                            | 742687.33     | 1301127.39                            | данные отсутствуют                        | данные отсутствуют   |
| 498                            | 742685.39     | 1301126.27                            | данные отсутствуют                        | данные отсутствуют   |
| 499                            | 741179.36     | 1299979.08                            | данные отсутствуют                        | данные отсутствуют   |
| 499                            | 741179.36     | 1299979.08                            | данные отсутствуют                        | данные отсутствуют   |
| 500                            | 741180.67     | 1299980.89                            | данные отсутствуют                        | данные отсутствуют   |
| 501                            | 741178.86     | 1299982.21                            | данные отсутствуют                        | данные отсутствуют   |
| 502                            | 741177.55     | 1299980.4                             | данные отсутствуют                        | данные отсутствуют   |
| 503                            | 740884.87     | 1299582.28                            | данные отсутствуют                        | данные отсутствуют   |
| 504                            | 740886.85     | 1299582.49                            | данные отсутствуют                        | данные отсутствуют   |
| 504                            | 740886.85     | 1299582.49                            | данные отсутствуют                        | данные отсутствуют   |
| 505                            | 740886.02     | 1299590.36                            | данные отсутствуют                        | данные отсутствуют   |
| 506                            | 740893.75     | 1299591.88                            | данные отсутствуют                        | данные отсутствуют   |
| 507                            | 740893.37     | 1299593.84                            | данные отсутствуют                        | данные отсутствуют   |
| 508                            | 740885.38     | 1299592.28                            | данные отсутствуют                        | данные отсутствуют   |
| 509                            | 740884.86     | 1299592.75                            | данные отсутствуют                        | данные отсутствуют   |
| Государственный регистратор    |               |                                       | ФГИС ЕГРН                                 |  |
| полное наименование должности  |               |                                       | подпись                                   |  |
|                                |               |                                       | инициалы, фамилия                         |  |

М.П.

| Земельный участок              |               |                                       |   |  |
|--------------------------------|---------------|---------------------------------------|---|--|
| (вид объекта недвижимости)     |               |                                       |   |  |
| Лист № ____ Раздела <b>4.2</b> |               | Всего листов раздела <b>4.2:</b> ____ |   | Всего разделов: ____   |
| 14.10.2021 № 99/2021/423866825 |               |                                       |   |  |
| Кадастровый номер:             |               |                                       | 02:22:000000:232(единое землепользование) |  |
| Номер точки                    | Координаты, м |                                       | Описание закрепления на местности         | Средняя квадратическая погрешность определения координат характерных точек границы части земельного участка, м |
|                                | X             | Y                                     |   |  |
| 1                              | 2             | 3                                     | 4   | 5  |
| 510                            | 740879.04     | 1299598.1                             | данные отсутствуют                        | данные отсутствуют   |
| 511                            | 740877.67     | 1299596.65                            | данные отсутствуют                        | данные отсутствуют   |
| 512                            | 740883.44     | 1299591.2                             | данные отсутствуют                        | данные отсутствуют   |
| 513                            | 740883.99     | 1299590.51                            | данные отсутствуют                        | данные отсутствуют   |
| 514                            | 743276.81     | 1301447.03                            | данные отсутствуют                        | данные отсутствуют   |
| 515                            | 743278.78     | 1301448.09                            | данные отсутствуют                        | данные отсутствуют   |
| 515                            | 743278.78     | 1301448.09                            | данные отсутствуют                        | данные отсутствуют   |
| 516                            | 743277.72     | 1301450.06                            | данные отсутствуют                        | данные отсутствуют   |
| 533                            | 738668.62     | 1297185.22                            | данные отсутствуют                        | данные отсутствуют   |
| 533                            | 738668.62     | 1297185.22                            | данные отсутствуют                        | данные отсутствуют   |
| 534                            | 738670.13     | 1297186.87                            | данные отсутствуют                        | данные отсутствуют   |
| 535                            | 738668.49     | 1297188.38                            | данные отсутствуют                        | данные отсутствуют   |
| 536                            | 738666.97     | 1297186.74                            | данные отсутствуют                        | данные отсутствуют   |
| 537                            | 742159.18     | 1300775.39                            | данные отсутствуют                        | данные отсутствуют   |
| 538                            | 742161.01     | 1300776.68                            | данные отсутствуют                        | данные отсутствуют   |
| 538                            | 742161.01     | 1300776.68                            | данные отсутствуют                        | данные отсутствуют   |
| 539                            | 742159.72     | 1300778.5                             | данные отсутствуют                        | данные отсутствуют   |
| Государственный регистратор    |               |                                       | ФГИС ЕГРН                                 |  |
| полное наименование должности  |               |                                       | подпись                                   |  |
|                                |               |                                       | инициалы, фамилия                         |  |

М.П.

| Земельный участок              |               |  |   |  |
|--------------------------------|---------------|--|---|--|
| (вид объекта недвижимости)     |               |  |   |  |
| Лист № ____ Раздела <b>4.2</b> |               | Всего листов раздела <b>4.2</b> : ____ |   | Всего разделов: ____   |
| 14.10.2021 № 99/2021/423866825 |               |  |   |  |
| Кадастровый номер:             |               |  | 02:22:000000:232(единое землепользование) |  |
| Номер точки                    | Координаты, м |  | Описание закрепления на местности         | Средняя квадратическая погрешность определения координат характерных точек границы части земельного участка, м |
|                                | X             | Y                                      |   |  |
| 1                              | 2             | 3                                      | 4   | 5  |
| 540                            | 742157.89     | 1300777.21                             | данные отсутствуют                        | данные отсутствуют   |
| 549                            | 741261.35     | 1300092.04                             | данные отсутствуют                        | данные отсутствуют   |
| 549                            | 741261.35     | 1300092.04                             | данные отсутствуют                        | данные отсутствуют   |
| 550                            | 741262.72     | 1300093.81                             | данные отсутствуют                        | данные отсутствуют   |
| 551                            | 741260.95     | 1300095.18                             | данные отсутствуют                        | данные отсутствуют   |
| 552                            | 741259.58     | 1300093.41                             | данные отсутствуют                        | данные отсутствуют   |
| 553                            | 738529.15     | 1298977.98                             | данные отсутствуют                        | данные отсутствуют   |
| 554                            | 738530.87     | 1298979.41                             | данные отсутствуют                        | данные отсутствуют   |
| 554                            | 738530.87     | 1298979.41                             | данные отсутствуют                        | данные отсутствуют   |
| 555                            | 738529.44     | 1298981.13                             | данные отсутствуют                        | данные отсутствуют   |
| 556                            | 738527.72     | 1298979.7                              | данные отсутствуют                        | данные отсутствуют   |
| 557                            | 748852.86     | 1301643.28                             | данные отсутствуют                        | данные отсутствуют   |
| 558                            | 748854.61     | 1301644.55                             | данные отсутствуют                        | данные отсутствуют   |
| 558                            | 748854.61     | 1301644.55                             | данные отсутствуют                        | данные отсутствуют   |
| 559                            | 748853.35     | 1301646.31                             | данные отсутствуют                        | данные отсутствуют   |
| 560                            | 748851.58     | 1301645.06                             | данные отсутствуют                        | данные отсутствуют   |
| 561                            | 742034.45     | 1300686.86                             | данные отсутствуют                        | данные отсутствуют   |
| Государственный регистратор    |               |  | ФГИС ЕГРН                                 |  |
| полное наименование должности  |               |  | подпись                                   |  |
|                                |               |  | инициалы, фамилия                         |  |

М.П.

Раздел 4.2

Выписка из Единого государственного реестра недвижимости об объекте недвижимости  
Сведения о частях земельного участка

| Земельный участок              |               |  |   |  |
|--------------------------------|---------------|--|---|--|
| (вид объекта недвижимости)     |               |  |   |  |
| Лист № ____ Раздела <b>4.2</b> |               | Всего листов раздела <b>4.2</b> : ____ |   | Всего разделов: ____   |
| 14.10.2021 № 99/2021/423866825 |               |  |   |  |
| Кадастровый номер:             |               |  | 02:22:000000:232(единое землепользование) |  |
| Номер точки                    | Координаты, м |  | Описание закрепления на местности         | Средняя квадратическая погрешность определения координат характерных точек границы части земельного участка, м |
|                                | X             | Y                                      |   |  |
| 1                              | 2             | 3                                      | 4   | 5  |
| 562                            | 742036.27     | 1300688.16                             | данные отсутствуют                        | данные отсутствуют   |
| 562                            | 742036.27     | 1300688.16                             | данные отсутствуют                        | данные отсутствуют   |
| 563                            | 742034.98     | 1300689.98                             | данные отсутствуют                        | данные отсутствуют   |
| 564                            | 742033.15     | 1300688.69                             | данные отсутствуют                        | данные отсутствуют   |
| 565                            | 741910.47     | 1300599.03                             | данные отсутствуют                        | данные отсутствуют   |
| 566                            | 741912.3      | 1300600.33                             | данные отсутствуют                        | данные отсутствуют   |
| 566                            | 741912.3      | 1300600.33                             | данные отсутствуют                        | данные отсутствуют   |
| 568                            | 741909.18     | 1300600.86                             | данные отсутствуют                        | данные отсутствуют   |
| 569                            | 740346.54     | 1299006.48                             | данные отсутствуют                        | данные отсутствуют   |
| 569                            | 740346.54     | 1299006.48                             | данные отсутствуют                        | данные отсутствуют   |
| 570                            | 740348.05     | 1299008.13                             | данные отсутствуют                        | данные отсутствуют   |
| 571                            | 740346.41     | 1299009.64                             | данные отсутствуют                        | данные отсутствуют   |
| 577                            | 748870.33     | 1302087.91                             | данные отсутствуют                        | данные отсутствуют   |
| 578                            | 748872.53     | 1302087.98                             | данные отсутствуют                        | данные отсутствуют   |
| 578                            | 748872.53     | 1302087.98                             | данные отсутствуют                        | данные отсутствуют   |
| 579                            | 748872.45     | 1302090.19                             | данные отсутствуют                        | данные отсутствуют   |
| 580                            | 748870.26     | 1302090.12                             | данные отсутствуют                        | данные отсутствуют   |
| Государственный регистратор    |               |  | ФГИС ЕГРН                                 |  |
| полное наименование должности  |               |  | подпись                                   |  |
|                                |               |  | инициалы, фамилия                         |  |

М.П.

Выписка из Единого государственного реестра недвижимости об объекте недвижимости  
Сведения о частях земельного участка

| Земельный участок              |               |                                       |   |  |
|--------------------------------|---------------|---------------------------------------|---|--|
| (вид объекта недвижимости)     |               |                                       |   |  |
| Лист № ____ Раздела <b>4.2</b> |               | Всего листов раздела <b>4.2:</b> ____ |   | Всего разделов: ____   |
| 14.10.2021 № 99/2021/423866825 |               |                                       |   |  |
| Кадастровый номер:             |               |                                       | 02:22:000000:232(единое землепользование) |  |
| Номер точки                    | Координаты, м |                                       | Описание закрепления на местности         | Средняя квадратическая погрешность определения координат характерных точек границы части земельного участка, м |
|                                | X             | Y                                     |   |  |
| 1                              | 2             | 3                                     | 4   | 5  |
| 585                            | 741434.82     | 1300260.75                            | данные отсутствуют                        | данные отсутствуют   |
| 586                            | 741436.64     | 1300262.05                            | данные отсутствуют                        | данные отсутствуют   |
| 586                            | 741436.64     | 1300262.05                            | данные отсутствуют                        | данные отсутствуют   |
| 587                            | 741435.34     | 1300263.87                            | данные отсутствуют                        | данные отсутствуют   |
| 588                            | 741433.52     | 1300262.57                            | данные отсутствуют                        | данные отсутствуют   |
| 593                            | 748879.03     | 1301979.24                            | данные отсутствуют                        | данные отсутствуют   |
| 594                            | 748880.54     | 1301980.4                             | данные отсутствуют                        | данные отсутствуют   |
| 594                            | 748880.54     | 1301980.4                             | данные отсутствуют                        | данные отсутствуют   |
| 595                            | 748875.8      | 1301986.59                            | данные отсутствуют                        | данные отсутствуют   |
| 596                            | 748881.09     | 1301990.96                            | данные отсутствуют                        | данные отсутствуют   |
| 597                            | 748879.91     | 1301992.41                            | данные отсутствуют                        | данные отсутствуют   |
| 598                            | 748874.52     | 1301988.04                            | данные отсутствуют                        | данные отсутствуют   |
| 599                            | 748873.89     | 1301987.91                            | данные отсутствуют                        | данные отсутствуют   |
| 600                            | 748867.1      | 1301989.6                             | данные отсутствуют                        | данные отсутствуют   |
| 601                            | 748866.62     | 1301987.72                            | данные отсутствуют                        | данные отсутствуют   |
| 602                            | 748873.72     | 1301985.94                            | данные отсутствуют                        | данные отсутствуют   |
| 603                            | 748874.04     | 1301985.75                            | данные отсутствуют                        | данные отсутствуют   |
| Государственный регистратор    |               |                                       | ФГИС ЕГРН                                 |  |
| полное наименование должности  |               |                                       | подпись                                   |  |
|                                |               |                                       | инициалы, фамилия                         |  |

М.П.

Раздел 4.2

Выписка из Единого государственного реестра недвижимости об объекте недвижимости  
Сведения о частях земельного участка

| Земельный участок              |               |                                       |   |  |
|--------------------------------|---------------|---------------------------------------|---|--|
| (вид объекта недвижимости)     |               |                                       |   |  |
| Лист № ____ Раздела <b>4.2</b> |               | Всего листов раздела <b>4.2:</b> ____ |   | Всего разделов: ____   |
| 14.10.2021 № 99/2021/423866825 |               |                                       |   |  |
| Кадастровый номер:             |               |                                       | 02:22:000000:232(единое землепользование) |  |
| Номер точки                    | Координаты, м |                                       | Описание закрепления на местности         | Средняя квадратическая погрешность определения координат характерных точек границы части земельного участка, м |
|                                | X             | Y                                     |   |  |
| 1                              | 2             | 3                                     | 4   | 5  |
| 604                            | 742826.14     | 1301204.47                            | данные отсутствуют                        | данные отсутствуют   |
| 605                            | 742828.11     | 1301205.52                            | данные отсутствуют                        | данные отсутствуют   |
| 605                            | 742828.11     | 1301205.52                            | данные отсутствуют                        | данные отсутствуют   |
| 606                            | 742827.07     | 1301207.5                             | данные отсутствуют                        | данные отсутствуют   |
| 607                            | 742825.09     | 1301206.45                            | данные отсутствуют                        | данные отсутствуют   |
| 608                            | 740448.87     | 1299117.36                            | данные отсутствуют                        | данные отсутствуют   |
| 608                            | 740448.87     | 1299117.36                            | данные отсутствуют                        | данные отсутствуют   |
| 610                            | 740448.75     | 1299120.52                            | данные отсутствуют                        | данные отсутствуют   |
| 611                            | 740447.23     | 1299118.88                            | данные отсутствуют                        | данные отсутствуют   |
| 612                            | 741351.54     | 1300185.63                            | данные отсутствуют                        | данные отсутствуют   |
| 613                            | 741352.83     | 1300186.95                            | данные отсутствуют                        | данные отсутствуют   |
| 613                            | 741352.83     | 1300186.95                            | данные отсутствуют                        | данные отсутствуют   |
| 614                            | 741347.07     | 1300192.61                            | данные отсутствуют                        | данные отсутствуют   |
| 615                            | 741346.9      | 1300192.87                            | данные отсутствуют                        | данные отсутствуют   |
| 616                            | 741347.71     | 1300200.22                            | данные отсутствуют                        | данные отсутствуют   |
| 617                            | 741345.83     | 1300200.43                            | данные отсутствуют                        | данные отсутствуют   |
| 618                            | 741345.08     | 1300193.31                            | данные отсутствуют                        | данные отсутствуют   |
| Государственный регистратор    |               |                                       | ФГИС ЕГРН                                 |  |
| полное наименование должности  |               |                                       | подпись                                   |  |
|                                |               |                                       | инициалы, фамилия                         |  |

М.П.

| Земельный участок              |               |                                       |   |  |
|--------------------------------|---------------|---------------------------------------|---|--|
| (вид объекта недвижимости)     |               |                                       |   |  |
| Лист № ____ Раздела <b>4.2</b> |               | Всего листов раздела <b>4.2:</b> ____ |   | Всего разделов: ____   |
| 14.10.2021 № 99/2021/423866825 |               |                                       |   |  |
| Кадастровый номер:             |               |                                       | 02:22:000000:232(единое землепользование) |  |
| Номер точки                    | Координаты, м |                                       | Описание закрепления на местности         | Средняя квадратическая погрешность определения координат характерных точек границы части земельного участка, м |
|                                | X             | Y                                     |   |  |
| 1                              | 2             | 3                                     | 4   | 5  |
| 619                            | 741338.09     | 1300192.92                            | данные отсутствуют                        | данные отсутствуют   |
| 620                            | 741338.19     | 1300191.05                            | данные отсутствуют                        | данные отсутствуют   |
| 621                            | 741345.28     | 1300191.46                            | данные отсутствуют                        | данные отсутствуют   |
| 622                            | 741345.92     | 1300191.13                            | данные отсутствуют                        | данные отсутствуют   |
| 623                            | 738031.65     | 1296504.35                            | данные отсутствуют                        | данные отсутствуют   |
| 623                            | 738031.65     | 1296504.35                            | данные отсутствуют                        | данные отсутствуют   |
| 624                            | 738033.19     | 1296505.98                            | данные отсутствуют                        | данные отсутствуют   |
| 625                            | 738031.56     | 1296507.51                            | данные отсутствуют                        | данные отсутствуют   |
| 626                            | 738030.02     | 1296505.88                            | данные отсутствуют                        | данные отсутствуют   |
| 627                            | 741087.6      | 1299860.64                            | данные отсутствуют                        | данные отсутствуют   |
| 627                            | 741087.6      | 1299860.64                            | данные отсутствуют                        | данные отсутствуют   |
| 628                            | 741088.97     | 1299862.41                            | данные отсутствуют                        | данные отсутствуют   |
| 629                            | 741087.2      | 1299863.78                            | данные отсутствуют                        | данные отсутствуют   |
| 630                            | 741085.84     | 1299862.01                            | данные отсутствуют                        | данные отсутствуют   |
| 642                            | 739397.39     | 1297977.4                             | данные отсутствуют                        | данные отсутствуют   |
| 642                            | 739397.39     | 1297977.4                             | данные отсутствуют                        | данные отсутствуют   |
| 643                            | 739398.86     | 1297979.09                            | данные отсутствуют                        | данные отсутствуют   |
| Государственный регистратор    |               |                                       | ФГИС ЕГРН                                 |  |
| полное наименование должности  |               |                                       | подпись                                   |  |
|                                |               |                                       | инициалы, фамилия                         |  |

М.П.

| Земельный участок              |               |                                       |   |  |
|--------------------------------|---------------|---------------------------------------|---|--|
| (вид объекта недвижимости)     |               |                                       |   |  |
| Лист № ____ Раздела <b>4.2</b> |               | Всего листов раздела <b>4.2:</b> ____ |   | Всего разделов: ____   |
| 14.10.2021 № 99/2021/423866825 |               |                                       |   |  |
| Кадастровый номер:             |               |                                       | 02:22:000000:232(единое землепользование) |  |
| Номер точки                    | Координаты, м |                                       | Описание закрепления на местности         | Средняя квадратическая погрешность определения координат характерных точек границы части земельного участка, м |
|                                | X             | Y                                     |   |  |
| 1                              | 2             | 3                                     | 4   | 5  |
| 644                            | 739397.18     | 1297980.56                            | данные отсутствуют                        | данные отсутствуют   |
| 645                            | 739395.71     | 1297978.88                            | данные отсутствуют                        | данные отсутствуют   |
| 646                            | 740993.14     | 1299735.01                            | данные отсутствуют                        | данные отсутствуют   |
| 646                            | 740993.14     | 1299735.01                            | данные отсутствуют                        | данные отсутствуют   |
| 647                            | 740994.49     | 1299736.8                             | данные отсутствуют                        | данные отсутствуют   |
| 648                            | 740992.7      | 1299738.14                            | данные отсутствуют                        | данные отсутствуют   |
| 649                            | 740991.36     | 1299736.35                            | данные отсутствуют                        | данные отсутствуют   |
| 654                            | 742968.68     | 1301279.84                            | данные отсутствуют                        | данные отсутствуют   |
| 655                            | 742970.64     | 1301280.92                            | данные отсутствуют                        | данные отсутствуют   |
| 655                            | 742970.64     | 1301280.92                            | данные отсутствуют                        | данные отсутствуют   |
| 656                            | 742969.57     | 1301282.88                            | данные отсутствуют                        | данные отсутствуют   |
| 657                            | 742967.61     | 1301281.8                             | данные отсутствуют                        | данные отсутствуют   |
| 662                            | 738602.51     | 1298890.02                            | данные отсутствуют                        | данные отсутствуют   |
| 663                            | 738604.23     | 1298891.45                            | данные отсутствуют                        | данные отсутствуют   |
| 663                            | 738604.23     | 1298891.45                            | данные отсутствуют                        | данные отсутствуют   |
| 664                            | 738602.79     | 1298893.17                            | данные отсутствуют                        | данные отсутствуют   |
| 665                            | 738601.08     | 1298891.74                            | данные отсутствуют                        | данные отсутствуют   |
| Государственный регистратор    |               |                                       | ФГИС ЕГРН                                 |  |
| полное наименование должности  |               |                                       | подпись                                   |  |
|                                |               |                                       | инициалы, фамилия                         |  |

М.П.

| Земельный участок              |               |                                       |   |  |
|--------------------------------|---------------|---------------------------------------|---|--|
| (вид объекта недвижимости)     |               |                                       |   |  |
| Лист № ____ Раздела <b>4.2</b> |               | Всего листов раздела <b>4.2:</b> ____ |   | Всего разделов: ____   |
| 14.10.2021 № 99/2021/423866825 |               |                                       |   |  |
| Кадастровый номер:             |               |                                       | 02:22:000000:232(единое землепользование) |  |
| Номер точки                    | Координаты, м |                                       | Описание закрепления на местности         | Средняя квадратическая погрешность определения координат характерных точек границы части земельного участка, м |
|                                | X             | Y                                     |   |  |
| 1                              | 2             | 3                                     | 4   | 5  |
| 670                            | 740242.84     | 1298893.56                            | данные отсутствуют                        | данные отсутствуют   |
| 670                            | 740242.84     | 1298893.56                            | данные отсутствуют                        | данные отсутствуют   |
| 671                            | 740244.35     | 1298895.2                             | данные отсутствуют                        | данные отсутствуют   |
| 672                            | 740242.7      | 1298896.72                            | данные отсутствуют                        | данные отсутствуют   |
| 673                            | 740241.19     | 1298895.07                            | данные отсутствуют                        | данные отсутствуют   |
| 674                            | 749041.95     | 1301381.47                            | данные отсутствуют                        | данные отсутствуют   |
| 675                            | 749043.65     | 1301382.71                            | данные отсутствуют                        | данные отсутствуют   |
| 675                            | 749043.65     | 1301382.71                            | данные отсутствуют                        | данные отсутствуют   |
| 676                            | 749042.43     | 1301384.44                            | данные отсутствуют                        | данные отсутствуют   |
| 677                            | 749040.71     | 1301383.19                            | данные отсутствуют                        | данные отсутствуют   |
| 678                            | 742411.74     | 1300955.31                            | данные отсутствуют                        | данные отсутствуют   |
| 679                            | 742413.56     | 1300956.61                            | данные отсутствуют                        | данные отсутствуют   |
| 679                            | 742413.56     | 1300956.61                            | данные отсутствуют                        | данные отсутствуют   |
| 680                            | 742412.26     | 1300958.43                            | данные отсутствуют                        | данные отсутствуют   |
| 681                            | 742410.44     | 1300957.13                            | данные отсутствуют                        | данные отсутствуют   |
| 682                            | 741784.82     | 1300509.72                            | данные отсутствуют                        | данные отсутствуют   |
| 683                            | 741786.64     | 1300511.02                            | данные отсутствуют                        | данные отсутствуют   |
| Государственный регистратор    |               |                                       | ФГИС ЕГРН                                 |  |
| полное наименование должности  |               |                                       | подпись                                   |  |
|                                |               |                                       | инициалы, фамилия                         |  |

М.П.

| Земельный участок              |               |                                       |   |  |
|--------------------------------|---------------|---------------------------------------|---|--|
| (вид объекта недвижимости)     |               |                                       |   |  |
| Лист № ____ Раздела <b>4.2</b> |               | Всего листов раздела <b>4.2:</b> ____ |   | Всего разделов: ____   |
| 14.10.2021 № 99/2021/423866825 |               |                                       |   |  |
| Кадастровый номер:             |               |                                       | 02:22:000000:232(единое землепользование) |  |
| Номер точки                    | Координаты, м |                                       | Описание закрепления на местности         | Средняя квадратическая погрешность определения координат характерных точек границы части земельного участка, м |
|                                | X             | Y                                     |   |  |
| 1                              | 2             | 3                                     | 4   | 5  |
| 683                            | 741786.64     | 1300511.02                            | данные отсутствуют                        | данные отсутствуют   |
| 684                            | 741785.35     | 1300512.84                            | данные отсутствуют                        | данные отсутствуют   |
| 685                            | 741783.53     | 1300511.55                            | данные отсутствуют                        | данные отсутствуют   |
| 686                            | 741653.42     | 1300416.17                            | данные отсутствуют                        | данные отсутствуют   |
| 687                            | 741655.24     | 1300417.47                            | данные отсутствуют                        | данные отсутствуют   |
| 687                            | 741655.24     | 1300417.47                            | данные отсутствуют                        | данные отсутствуют   |
| 688                            | 741653.95     | 1300419.29                            | данные отсутствуют                        | данные отсутствуют   |
| 689                            | 741652.13     | 1300417.99                            | данные отсутствуют                        | данные отсутствуют   |
| 690                            | 739616.41     | 1298213.93                            | данные отсутствуют                        | данные отсутствуют   |
| 690                            | 739616.41     | 1298213.93                            | данные отсутствуют                        | данные отсутствуют   |
| 691                            | 739617.92     | 1298215.57                            | данные отсутствуют                        | данные отсутствуют   |
| 692                            | 739616.28     | 1298217.09                            | данные отсутствуют                        | данные отсутствуют   |
| 693                            | 739614.76     | 1298215.44                            | данные отсутствуют                        | данные отсутствуют   |
| 694                            | 746443.66     | 1303737.91                            | данные отсутствуют                        | данные отсутствуют   |
| 695                            | 746445.74     | 1303738.35                            | данные отсутствуют                        | данные отсутствуют   |
| 695                            | 746445.74     | 1303738.35                            | данные отсутствуют                        | данные отсутствуют   |
| 696                            | 746445.3      | 1303740.43                            | данные отсутствуют                        | данные отсутствуют   |
| Государственный регистратор    |               |                                       | ФГИС ЕГРН                                 |  |
| полное наименование должности  |               |                                       | подпись                                   |  |
|                                |               |                                       | инициалы, фамилия                         |  |

М.П.

| Земельный участок              |               |  |   |  |
|--------------------------------|---------------|--|---|--|
| (вид объекта недвижимости)     |               |  |   |  |
| Лист № ____ Раздела <b>4.2</b> |               | Всего листов раздела <b>4.2</b> : ____ |   | Всего разделов: ____   |
| 14.10.2021 № 99/2021/423866825 |               |  |   |  |
| Кадастровый номер:             |               |  | 02:22:000000:232(единое землепользование) |  |
| Номер точки                    | Координаты, м |  | Описание закрепления на местности         | Средняя квадратическая погрешность определения координат характерных точек границы части земельного участка, м |
|                                | X             | Y                                      |   |  |
| 1                              | 2             | 3                                      | 4   | 5  |
| 697                            | 746443.25     | 1303739.99                             | данные отсутствуют                        | данные отсутствуют   |
| 698                            | 749153.07     | 1301232.01                             | данные отсутствуют                        | данные отсутствуют   |
| 698                            | 749153.07     | 1301232.01                             | данные отсутствуют                        | данные отсутствуют   |
| 699                            | 749152.29     | 1301234.11                             | данные отсутствуют                        | данные отсутствуют   |
| 700                            | 749150.2      | 1301233.33                             | данные отсутствуют                        | данные отсутствуют   |
| 701                            | 749150.97     | 1301231.24                             | данные отсутствуют                        | данные отсутствуют   |
| 702                            | 748193.94     | 1303664.14                             | данные отсутствуют                        | данные отсутствуют   |
| 702                            | 748193.94     | 1303664.14                             | данные отсутствуют                        | данные отсутствуют   |
| 703                            | 748194.34     | 1303666.28                             | данные отсутствуют                        | данные отсутствуют   |
| 704                            | 748192.23     | 1303666.68                             | данные отсутствуют                        | данные отсутствуют   |
| 705                            | 748191.83     | 1303664.55                             | данные отсутствуют                        | данные отсутствуют   |
| 706                            | 748021.99     | 1303696.43                             | данные отсутствуют                        | данные отсутствуют   |
| 706                            | 748021.99     | 1303696.43                             | данные отсутствуют                        | данные отсутствуют   |
| 707                            | 748022.41     | 1303698.63                             | данные отсутствуют                        | данные отсутствуют   |
| 708                            | 748020.21     | 1303699.04                             | данные отсутствуют                        | данные отсутствуют   |
| 709                            | 748019.8      | 1303696.84                             | данные отсутствуют                        | данные отсутствуют   |
| 710                            | 744789.52     | 1302612.71                             | данные отсутствуют                        | данные отсутствуют   |
| Государственный регистратор    |               |  | ФГИС ЕГРН                                 |  |
| полное наименование должности  |               |  | подпись                                   |  |
|                                |               |  | инициалы, фамилия                         |  |

М.П.

Раздел 4.2

Выписка из Единого государственного реестра недвижимости об объекте недвижимости  
Сведения о частях земельного участка

| Земельный участок              |               |  |   |  |
|--------------------------------|---------------|--|---|--|
| (вид объекта недвижимости)     |               |  |   |  |
| Лист № ____ Раздела <b>4.2</b> |               | Всего листов раздела <b>4.2</b> : ____ |   | Всего разделов: ____   |
| 14.10.2021 № 99/2021/423866825 |               |  |   |  |
| Кадастровый номер:             |               |  | 02:22:000000:232(единое землепользование) |  |
| Номер точки                    | Координаты, м |  | Описание закрепления на местности         | Средняя квадратическая погрешность определения координат характерных точек границы части земельного участка, м |
|                                | X             | Y                                      |   |  |
| 1                              | 2             | 3                                      | 4   | 5  |
| 710                            | 744789.52     | 1302612.71                             | данные отсутствуют                        | данные отсутствуют   |
| 711                            | 744790.32     | 1302614.8                              | данные отсутствуют                        | данные отсутствуют   |
| 712                            | 744788.23     | 1302615.59                             | данные отсутствуют                        | данные отсутствуют   |
| 713                            | 744787.43     | 1302613.5                              | данные отсутствуют                        | данные отсутствуют   |
| 714                            | 748707.95     | 1303306.56                             | данные отсутствуют                        | данные отсутствуют   |
| 714                            | 748707.95     | 1303306.56                             | данные отсутствуют                        | данные отсутствуют   |
| 715                            | 748709.39     | 1303308.14                             | данные отсутствуют                        | данные отсутствуют   |
| 716                            | 748707.82     | 1303309.57                             | данные отсутствуют                        | данные отсутствуют   |
| 718                            | 744999.81     | 1303164.53                             | данные отсутствуют                        | данные отсутствуют   |
| 718                            | 744999.81     | 1303164.53                             | данные отсутствуют                        | данные отсутствуют   |
| 719                            | 745000.58     | 1303166.53                             | данные отсутствуют                        | данные отсутствуют   |
| 720                            | 744998.58     | 1303167.29                             | данные отсутствуют                        | данные отсутствуют   |
| 721                            | 744997.81     | 1303165.29                             | данные отсутствуют                        | данные отсутствуют   |
| 722                            | 746601.24     | 1303770.47                             | данные отсутствуют                        | данные отсутствуют   |
| 723                            | 746603.33     | 1303770.89                             | данные отсутствуют                        | данные отсутствуют   |
| 723                            | 746603.33     | 1303770.89                             | данные отсутствуют                        | данные отсутствуют   |
| 724                            | 746602.89     | 1303772.97                             | данные отсутствуют                        | данные отсутствуют   |
| Государственный регистратор    |               |  | ФГИС ЕГРН                                 |  |
| полное наименование должности  |               |  | подпись                                   |  |
|                                |               |  | инициалы, фамилия                         |  |

М.П.

| Земельный участок              |               |  |   |  |
|--------------------------------|---------------|--|---|--|
| (вид объекта недвижимости)     |               |  |   |  |
| Лист № ____ Раздела <b>4.2</b> |               | Всего листов раздела <b>4.2</b> : ____ |   | Всего разделов: ____   |
| 14.10.2021 № 99/2021/423866825 |               |  |   |  |
| Кадастровый номер:             |               |  | 02:22:000000:232(единое землепользование) |  |
| Номер точки                    | Координаты, м |  | Описание закрепления на местности         | Средняя квадратическая погрешность определения координат характерных точек границы части земельного участка, м |
|                                | X             | Y                                      |   |  |
| 1                              | 2             | 3                                      | 4   | 5  |
| 725                            | 746600.82     | 1303772.55                             | данные отсутствуют                        | данные отсутствуют   |
| 726                            | 748591.61     | 1303411.92                             | данные отсутствуют                        | данные отсутствуют   |
| 726                            | 748591.61     | 1303411.92                             | данные отсутствуют                        | данные отсутствуют   |
| 727                            | 748593.06     | 1303413.51                             | данные отсутствуют                        | данные отсутствуют   |
| 728                            | 748591.45     | 1303414.97                             | данные отсутствуют                        | данные отсутствуют   |
| 729                            | 748590.02     | 1303413.36                             | данные отсутствуют                        | данные отсутствуют   |
| 730                            | 744846.32     | 1302762.33                             | данные отсутствуют                        | данные отсутствуют   |
| 730                            | 744846.32     | 1302762.33                             | данные отсутствуют                        | данные отсутствуют   |
| 731                            | 744847.1      | 1302764.36                             | данные отсутствуют                        | данные отсутствуют   |
| 732                            | 744845.08     | 1302765.07                             | данные отсутствуют                        | данные отсутствуют   |
| 733                            | 744844.34     | 1302763.09                             | данные отсутствуют                        | данные отсутствуют   |
| 734                            | 744903.25     | 1302912.53                             | данные отсутствуют                        | данные отсутствуют   |
| 734                            | 744903.25     | 1302912.53                             | данные отсутствуют                        | данные отсутствуют   |
| 735                            | 744904.02     | 1302914.56                             | данные отсутствуют                        | данные отсутствуют   |
| 736                            | 744901.99     | 1302915.32                             | данные отсутствуют                        | данные отсутствуют   |
| 737                            | 744901.22     | 1302913.3                              | данные отсутствуют                        | данные отсутствуют   |
| 738                            | 747233.88     | 1303846.49                             | данные отсутствуют                        | данные отсутствуют   |
| Государственный регистратор    |               |  | ФГИС ЕГРН                                 |  |
| полное наименование должности  |               |  | подпись                                   |  |
|                                |               |  | инициалы, фамилия                         |  |

М.П.

Раздел 4.2

| Земельный участок              |               |  |   |  |
|--------------------------------|---------------|--|---|--|
| (вид объекта недвижимости)     |               |  |   |  |
| Лист № ____ Раздела <b>4.2</b> |               | Всего листов раздела <b>4.2</b> : ____ |   | Всего разделов: ____   |
| 14.10.2021 № 99/2021/423866825 |               |  |   |  |
| Кадастровый номер:             |               |  | 02:22:000000:232(единое землепользование) |  |
| Номер точки                    | Координаты, м |  | Описание закрепления на местности         | Средняя квадратическая погрешность определения координат характерных точек границы части земельного участка, м |
|                                | X             | Y                                      |   |  |
| 1                              | 2             | 3                                      | 4   | 5  |
| 738                            | 747233.88     | 1303846.49                             | данные отсутствуют                        | данные отсутствуют   |
| 739                            | 747234.28     | 1303848.62                             | данные отсутствуют                        | данные отсутствуют   |
| 740                            | 747232.15     | 1303849.01                             | данные отсутствуют                        | данные отсутствуют   |
| 741                            | 747231.74     | 1303846.88                             | данные отсутствуют                        | данные отсутствуют   |
| 742                            | 748840.84     | 1303189.24                             | данные отсутствуют                        | данные отсутствуют   |
| 743                            | 748841.7      | 1303190.92                             | данные отсутствуют                        | данные отсутствуют   |
| 743                            | 748841.7      | 1303190.92                             | данные отсутствуют                        | данные отсутствуют   |
| 744                            | 748833.06     | 1303195.28                             | данные отсутствуют                        | данные отсутствуют   |
| 746                            | 748833.43     | 1303203.51                             | данные отсутствуют                        | данные отсутствуют   |
| 747                            | 748831.25     | 1303195.89                             | данные отсутствуют                        | данные отсутствуют   |
| 748                            | 748830.85     | 1303195.36                             | данные отсутствуют                        | данные отсутствуют   |
| 749                            | 748823.35     | 1303191.83                             | данные отсутствуют                        | данные отсутствуют   |
| 750                            | 748824.2      | 1303190.04                             | данные отсутствуют                        | данные отсутствуют   |
| 751                            | 748831.96     | 1303193.7                              | данные отсутствуют                        | данные отсутствуют   |
| 752                            | 747339.39     | 1303826.87                             | данные отсутствуют                        | данные отсутствуют   |
| 752                            | 747339.39     | 1303826.87                             | данные отсутствуют                        | данные отсутствуют   |
| 754                            | 747337.68     | 1303829.4                              | данные отсутствуют                        | данные отсутствуют   |
| Государственный регистратор    |               |  | ФГИС ЕГРН                                 |  |
| полное наименование должности  |               |  | подпись                                   |  |
|                                |               |  | инициалы, фамилия                         |  |

М.П.

| Земельный участок              |               |                                       |   |  |
|--------------------------------|---------------|---------------------------------------|---|--|
| (вид объекта недвижимости)     |               |                                       |   |  |
| Лист № ____ Раздела <b>4.2</b> |               | Всего листов раздела <b>4.2:</b> ____ |   | Всего разделов: ____   |
| 14.10.2021 № 99/2021/423866825 |               |                                       |   |  |
| Кадастровый номер:             |               |                                       | 02:22:000000:232(единое землепользование) |  |
| Номер точки                    | Координаты, м |                                       | Описание закрепления на местности         | Средняя квадратическая погрешность определения координат характерных точек границы части земельного участка, м |
|                                | X             | Y                                     |   |  |
| 1                              | 2             | 3                                     | 4   | 5  |
| 755                            | 747337.28     | 1303827.27                            | данные отсутствуют                        | данные отсутствуют   |
| 756                            | 747607.55     | 1303774.39                            | данные отсутствуют                        | данные отсутствуют   |
| 756                            | 747607.55     | 1303774.39                            | данные отсутствуют                        | данные отсутствуют   |
| 757                            | 747607.98     | 1303776.59                            | данные отсутствуют                        | данные отсутствуют   |
| 758                            | 747605.78     | 1303777.01                            | данные отсутствуют                        | данные отсутствуют   |
| 759                            | 747605.36     | 1303774.82                            | данные отсутствуют                        | данные отсутствуют   |
| 760                            | 748842.11     | 1302867.44                            | данные отсутствуют                        | данные отсутствуют   |
| 761                            | 748844.31     | 1302867.52                            | данные отсутствуют                        | данные отсутствуют   |
| 761                            | 748844.31     | 1302867.52                            | данные отсутствуют                        | данные отсутствуют   |
| 762                            | 748844.23     | 1302869.71                            | данные отсутствуют                        | данные отсутствуют   |
| 763                            | 748842.05     | 1302869.63                            | данные отсутствуют                        | данные отсутствуют   |
| 764                            | 744721.73     | 1302435.1                             | данные отсутствуют                        | данные отсутствуют   |
| 764                            | 744721.73     | 1302435.1                             | данные отсутствуют                        | данные отсутствуют   |
| 765                            | 744722.52     | 1302437.19                            | данные отсутствуют                        | данные отсутствуют   |
| 766                            | 744720.43     | 1302437.99                            | данные отсутствуют                        | данные отсутствуют   |
| 767                            | 744719.64     | 1302435.9                             | данные отсутствуют                        | данные отсутствуют   |
| 768                            | 748341.1      | 1303623.1                             | данные отсутствуют                        | данные отсутствуют   |
| Государственный регистратор    |               |                                       | ФГИС ЕГРН                                 |  |
| полное наименование должности  |               |                                       | подпись                                   |  |
|                                |               |                                       | инициалы, фамилия                         |  |

М.П.

Раздел 4.2

Выписка из Единого государственного реестра недвижимости об объекте недвижимости  
Сведения о частях земельного участка

| Земельный участок              |               |                                       |   |  |
|--------------------------------|---------------|---------------------------------------|---|--|
| (вид объекта недвижимости)     |               |                                       |   |  |
| Лист № ____ Раздела <b>4.2</b> |               | Всего листов раздела <b>4.2:</b> ____ |   | Всего разделов: ____   |
| 14.10.2021 № 99/2021/423866825 |               |                                       |   |  |
| Кадастровый номер:             |               |                                       | 02:22:000000:232(единое землепользование) |  |
| Номер точки                    | Координаты, м |                                       | Описание закрепления на местности         | Средняя квадратическая погрешность определения координат характерных точек границы части земельного участка, м |
|                                | X             | Y                                     |   |  |
| 1                              | 2             | 3                                     | 4   | 5  |
| 768                            | 748341.1      | 1303623.1                             | данные отсутствуют                        | данные отсутствуют   |
| 769                            | 748348.98     | 1303634.57                            | данные отсутствуют                        | данные отсутствуют   |
| 770                            | 748349.43     | 1303635.04                            | данные отсутствуют                        | данные отсутствуют   |
| 771                            | 748362.39     | 1303637.82                            | данные отсутствуют                        | данные отсутствуют   |
| 773                            | 748349.17     | 1303636.92                            | данные отсутствуют                        | данные отсутствуют   |
| 774                            | 748342.17     | 1303648.05                            | данные отсутствуют                        | данные отсутствуют   |
| 775                            | 748340.57     | 1303647.05                            | данные отсутствуют                        | данные отсутствуют   |
| 776                            | 748347.43     | 1303636.1                             | данные отсутствуют                        | данные отсутствуют   |
| 777                            | 748347.36     | 1303635.62                            | данные отсутствуют                        | данные отсутствуют   |
| 778                            | 748339.5      | 1303624.2                             | данные отсутствуют                        | данные отсутствуют   |
| 779                            | 746768.74     | 1303805.28                            | данные отсутствуют                        | данные отсутствуют   |
| 780                            | 746770.83     | 1303805.71                            | данные отсутствуют                        | данные отсутствуют   |
| 780                            | 746770.83     | 1303805.71                            | данные отсутствуют                        | данные отсутствуют   |
| 781                            | 746770.41     | 1303807.8                             | данные отсутствуют                        | данные отсутствуют   |
| 782                            | 746768.31     | 1303807.38                            | данные отсутствуют                        | данные отсутствуют   |
| 783                            | 746275.67     | 1303703.74                            | данные отсутствуют                        | данные отсутствуют   |
| 784                            | 746277.77     | 1303704.19                            | данные отсутствуют                        | данные отсутствуют   |
| Государственный регистратор    |               |                                       | ФГИС ЕГРН                                 |  |
| полное наименование должности  |               |                                       | подпись                                   |  |
|                                |               |                                       | инициалы, фамилия                         |  |

М.П.



| Земельный участок              |               |                                       |   |  |
|--------------------------------|---------------|---------------------------------------|---|--|
| (вид объекта недвижимости)     |               |                                       |   |  |
| Лист № ____ Раздела <b>4.2</b> |               | Всего листов раздела <b>4.2:</b> ____ |   | Всего разделов: ____   |
| 14.10.2021 № 99/2021/423866825 |               |                                       |   |  |
| Кадастровый номер:             |               |                                       | 02:22:000000:232(единое землепользование) |  |
| Номер точки                    | Координаты, м |                                       | Описание закрепления на местности         | Средняя квадратическая погрешность определения координат характерных точек границы части земельного участка, м |
|                                | X             | Y                                     |   |  |
| 1                              | 2             | 3                                     | 4   | 5  |
| 784                            | 746277.77     | 1303704.19                            | данные отсутствуют                        | данные отсутствуют   |
| 785                            | 746277.34     | 1303706.28                            | данные отсутствуют                        | данные отсутствуют   |
| 786                            | 746275.24     | 1303705.86                            | данные отсутствуют                        | данные отсутствуют   |
| 787                            | 747748.18     | 1303747.75                            | данные отсутствуют                        | данные отсутствуют   |
| 787                            | 747748.18     | 1303747.75                            | данные отсутствуют                        | данные отсутствуют   |
| 788                            | 747748.61     | 1303749.95                            | данные отсутствуют                        | данные отсутствуют   |
| 789                            | 747746.41     | 1303750.37                            | данные отсутствуют                        | данные отсутствуют   |
| 790                            | 747745.99     | 1303748.18                            | данные отсутствуют                        | данные отсутствуют   |
| 791                            | 748836.42     | 1303028.9                             | данные отсутствуют                        | данные отсутствуют   |
| 792                            | 748838.58     | 1303028.99                            | данные отсутствуют                        | данные отсутствуют   |
| 792                            | 748838.58     | 1303028.99                            | данные отсутствуют                        | данные отсутствуют   |
| 793                            | 748838.52     | 1303031.15                            | данные отсутствуют                        | данные отсутствуют   |
| 794                            | 748836.34     | 1303031.08                            | данные отсутствуют                        | данные отсутствуют   |
| 795                            | 744943.49     | 1303018.26                            | данные отсутствуют                        | данные отсутствуют   |
| 795                            | 744943.49     | 1303018.26                            | данные отсутствуют                        | данные отсутствуют   |
| 796                            | 744944.28     | 1303020.27                            | данные отсутствуют                        | данные отсутствуют   |
| 797                            | 744942.27     | 1303021.04                            | данные отсутствуют                        | данные отсутствуют   |
| Государственный регистратор    |               |                                       | ФГИС ЕГРН                                 |  |
| полное наименование должности  |               |                                       | подпись                                   |  |
|                                |               |                                       | инициалы, фамилия                         |  |

М.П.

| Земельный участок              |               |                                       |   |  |
|--------------------------------|---------------|---------------------------------------|---|--|
| (вид объекта недвижимости)     |               |                                       |   |  |
| Лист № ____ Раздела <b>4.2</b> |               | Всего листов раздела <b>4.2:</b> ____ |   | Всего разделов: ____   |
| 14.10.2021 № 99/2021/423866825 |               |                                       |   |  |
| Кадастровый номер:             |               |                                       | 02:22:000000:232(единое землепользование) |  |
| Номер точки                    | Координаты, м |                                       | Описание закрепления на местности         | Средняя квадратическая погрешность определения координат характерных точек границы части земельного участка, м |
|                                | X             | Y                                     |   |  |
| 1                              | 2             | 3                                     | 4   | 5  |
| 798                            | 744941.5      | 1303019.03                            | данные отсутствуют                        | данные отсутствуют   |
| 799                            | 745182.72     | 1303477.13                            | данные отсутствуют                        | данные отсутствуют   |
| 800                            | 745184.83     | 1303477.57                            | данные отсутствуют                        | данные отсутствуют   |
| 800                            | 745184.83     | 1303477.57                            | данные отсутствуют                        | данные отсутствуют   |
| 801                            | 745184.39     | 1303479.66                            | данные отсутствуют                        | данные отсутствуют   |
| 802                            | 745182.28     | 1303479.25                            | данные отсутствуют                        | данные отсутствуют   |
| 803                            | 747457.83     | 1303804.1                             | данные отсутствуют                        | данные отсутствуют   |
| 803                            | 747457.83     | 1303804.1                             | данные отсутствуют                        | данные отсутствуют   |
| 804                            | 747458.25     | 1303806.3                             | данные отсутствуют                        | данные отсутствуют   |
| 805                            | 747456.05     | 1303806.72                            | данные отсутствуют                        | данные отсутствуют   |
| 806                            | 747455.63     | 1303804.52                            | данные отсутствуют                        | данные отсутствуют   |
| 807                            | 746936.41     | 1303839.75                            | данные отсутствуют                        | данные отсутствуют   |
| 808                            | 746938.52     | 1303840.19                            | данные отсутствуют                        | данные отсутствуют   |
| 808                            | 746938.52     | 1303840.19                            | данные отсутствуют                        | данные отсутствуют   |
| 809                            | 746938.1      | 1303842.3                             | данные отсутствуют                        | данные отсутствуют   |
| 811                            | 747096.85     | 1303864.72                            | данные отсутствуют                        | данные отсутствуют   |
| 811                            | 747096.85     | 1303864.72                            | данные отсутствуют                        | данные отсутствуют   |
| Государственный регистратор    |               |                                       | ФГИС ЕГРН                                 |  |
| полное наименование должности  |               |                                       | подпись                                   |  |
|                                |               |                                       | инициалы, фамилия                         |  |

М.П.

| Земельный участок              |               |                                       |   |  |
|--------------------------------|---------------|---------------------------------------|---|--|
| (вид объекта недвижимости)     |               |                                       |   |  |
| Лист № ____ Раздела <b>4.2</b> |               | Всего листов раздела <b>4.2:</b> ____ |   | Всего разделов: ____   |
| 14.10.2021 № 99/2021/423866825 |               |                                       |   |  |
| Кадастровый номер:             |               |                                       | 02:22:000000:232(единое землепользование) |  |
| Номер точки                    | Координаты, м |                                       | Описание закрепления на местности         | Средняя квадратическая погрешность определения координат характерных точек границы части земельного участка, м |
|                                | X             | Y                                     |   |  |
| 1                              | 2             | 3                                     | 4   | 5  |
| 812                            | 747099.22     | 1303872.22                            | данные отсутствуют                        | данные отсутствуют   |
| 813                            | 747099.65     | 1303873.12                            | данные отсутствуют                        | данные отсутствуют   |
| 814                            | 747105.14     | 1303878.13                            | данные отсутствуют                        | данные отсутствуют   |
| 815                            | 747103.89     | 1303879.5                             | данные отсутствуют                        | данные отсутствуют   |
| 816                            | 747098.68     | 1303874.79                            | данные отсутствуют                        | данные отсутствуют   |
| 817                            | 747092.34     | 1303880.81                            | данные отсутствуют                        | данные отсутствуют   |
| 818                            | 747091.05     | 1303879.44                            | данные отсутствуют                        | данные отсутствуют   |
| 819                            | 747097.55     | 1303873.22                            | данные отсутствуют                        | данные отсутствуют   |
| 820                            | 747097.46     | 1303872.77                            | данные отсутствуют                        | данные отсутствуют   |
| 821                            | 747095.02     | 1303865.32                            | данные отсутствуют                        | данные отсутствуют   |
| 822                            | 748468.72     | 1303523.99                            | данные отсутствуют                        | данные отсутствуют   |
| 822                            | 748468.72     | 1303523.99                            | данные отсутствуют                        | данные отсутствуют   |
| 823                            | 748470.17     | 1303525.62                            | данные отсутствуют                        | данные отсутствуют   |
| 824                            | 748468.57     | 1303527.09                            | данные отсутствуют                        | данные отсутствуют   |
| 825                            | 748467.1      | 1303525.48                            | данные отсутствуют                        | данные отсутствуют   |
| 826                            | 745467.14     | 1303536.62                            | данные отсутствуют                        | данные отсутствуют   |
| 827                            | 745469.21     | 1303537.02                            | данные отсутствуют                        | данные отсутствуют   |
| Государственный регистратор    |               |                                       | ФГИС ЕГРН                                 |  |
| полное наименование должности  |               |                                       | подпись                                   |  |
|                                |               |                                       | инициалы, фамилия                         |  |

М.П.

| Земельный участок              |               |                                       |   |  |
|--------------------------------|---------------|---------------------------------------|---|--|
| (вид объекта недвижимости)     |               |                                       |   |  |
| Лист № ____ Раздела <b>4.2</b> |               | Всего листов раздела <b>4.2:</b> ____ |   | Всего разделов: ____   |
| 14.10.2021 № 99/2021/423866825 |               |                                       |   |  |
| Кадастровый номер:             |               |                                       | 02:22:000000:232(единое землепользование) |  |
| Номер точки                    | Координаты, м |                                       | Описание закрепления на местности         | Средняя квадратическая погрешность определения координат характерных точек границы части земельного участка, м |
|                                | X             | Y                                     |   |  |
| 1                              | 2             | 3                                     | 4   | 5  |
| 827                            | 745469.21     | 1303537.02                            | данные отсутствуют                        | данные отсутствуют   |
| 828                            | 745468.78     | 1303539.12                            | данные отсутствуют                        | данные отсутствуют   |
| 829                            | 745466.7      | 1303538.69                            | данные отсутствуют                        | данные отсутствуют   |
| 830                            | 747886.7      | 1303720.79                            | данные отсутствуют                        | данные отсутствуют   |
| 830                            | 747886.7      | 1303720.79                            | данные отсутствуют                        | данные отсутствуют   |
| 831                            | 747887.13     | 1303722.99                            | данные отсутствуют                        | данные отсутствуют   |
| 832                            | 747884.93     | 1303723.41                            | данные отсутствуют                        | данные отсутствуют   |
| 833                            | 747884.51     | 1303721.22                            | данные отсутствуют                        | данные отсутствуют   |
| 1035                           | 738336.91     | 1299591.54                            | данные отсутствуют                        | данные отсутствуют   |
| 1036                           | 738338.09     | 1299593.16                            | данные отсутствуют                        | данные отсутствуют   |
| 1036                           | 738338.09     | 1299593.16                            | данные отсутствуют                        | данные отсутствуют   |
| 1037                           | 738333.05     | 1299596.85                            | данные отсутствуют                        | данные отсутствуют   |
| 1038                           | 738332.84     | 1299597.07                            | данные отсутствуют                        | данные отсутствуют   |
| 1041                           | 738330.84     | 1299597.78                            | данные отсутствуют                        | данные отсутствуют   |
| 1042                           | 738323.05     | 1299599.72                            | данные отсутствуют                        | данные отсутствуют   |
| 1043                           | 738322.56     | 1299597.78                            | данные отсутствуют                        | данные отсутствуют   |
| 1044                           | 738331.1      | 1299595.65                            | данные отсутствуют                        | данные отсутствуют   |
| Государственный регистратор    |               |                                       | ФГИС ЕГРН                                 |  |
| полное наименование должности  |               |                                       | подпись                                   |  |
|                                |               |                                       | инициалы, фамилия                         |  |

М.П.

| Земельный участок              |               |  |   |  |
|--------------------------------|---------------|--|---|--|
| (вид объекта недвижимости)     |               |  |   |  |
| Лист № ____ Раздела <b>4.2</b> |               | Всего листов раздела <b>4.2</b> : ____ |   | Всего разделов: ____   |
| 14.10.2021 № 99/2021/423866825 |               |  |   |  |
| Кадастровый номер:             |               |  | 02:22:000000:232(единое землепользование) |  |
| Номер точки                    | Координаты, м |  | Описание закрепления на местности         | Средняя квадратическая погрешность определения координат характерных точек границы части земельного участка, м |
|                                | X             | Y                                      |   |  |
| 1                              | 2             | 3                                      | 4   | 5  |
| 1045                           | 738332.02     | 1299595.13                             | данные отсутствуют                        | данные отсутствуют   |
| 1050                           | 746103.63     | 1303667.96                             | данные отсутствуют                        | данные отсутствуют   |
| 1051                           | 746105.82     | 1303668.41                             | данные отсутствуют                        | данные отсутствуют   |
| 1051                           | 746105.82     | 1303668.41                             | данные отсутствуют                        | данные отсутствуют   |
| 1052                           | 746105.37     | 1303670.6                              | данные отсутствуют                        | данные отсутствуют   |
| 1053                           | 746103.18     | 1303670.15                             | данные отсутствуют                        | данные отсутствуют   |
| 1058                           | 738506.38     | 1299313.16                             | данные отсутствуют                        | данные отсутствуют   |
| 1058                           | 738506.38     | 1299313.16                             | данные отсутствуют                        | данные отсутствуют   |
| 1059                           | 738506.88     | 1299315.34                             | данные отсутствуют                        | данные отсутствуют   |
| 1060                           | 738504.7      | 1299315.84                             | данные отсутствуют                        | данные отсутствуют   |
| 1061                           | 738504.2      | 1299313.66                             | данные отсутствуют                        | данные отсутствуют   |
| 1074                           | 738321.78     | 1299599.36                             | данные отсутствуют                        | данные отсутствуют   |
| 1094                           | 738516.08     | 1299383.6                              | данные отсутствуют                        | данные отсутствуют   |
| 1095                           | 738517.66     | 1299382.38                             | данные отсутствуют                        | данные отсутствуют   |
| 1095                           | 738517.66     | 1299382.38                             | данные отсутствуют                        | данные отсутствуют   |
| 1096                           | 738522.23     | 1299388.37                             | данные отсутствуют                        | данные отсутствуют   |
| 1097                           | 738522.41     | 1299388.56                             | данные отсутствуют                        | данные отсутствуют   |
| Государственный регистратор    |               |  | ФГИС ЕГРН                                 |  |
| полное наименование должности  |               |  | подпись                                   |  |
|                                |               |  | инициалы, фамилия                         |  |

М.П.

| Земельный участок              |               |  |   |  |
|--------------------------------|---------------|--|---|--|
| (вид объекта недвижимости)     |               |  |   |  |
| Лист № ____ Раздела <b>4.2</b> |               | Всего листов раздела <b>4.2</b> : ____ |   | Всего разделов: ____   |
| 14.10.2021 № 99/2021/423866825 |               |  |   |  |
| Кадастровый номер:             |               |  | 02:22:000000:232(единое землепользование) |  |
| Номер точки                    | Координаты, м |  | Описание закрепления на местности         | Средняя квадратическая погрешность определения координат характерных точек границы части земельного участка, м |
|                                | X             | Y                                      |   |  |
| 1                              | 2             | 3                                      | 4   | 5  |
| 1098                           | 738529.24     | 1299385.4                              | данные отсутствуют                        | данные отсутствуют   |
| 1099                           | 738530.08     | 1299387.22                             | данные отсутствуют                        | данные отсутствуют   |
| 1100                           | 738522.93     | 1299390.53                             | данные отсутствуют                        | данные отсутствуют   |
| 1101                           | 738521.34     | 1299397.72                             | данные отсутствуют                        | данные отсутствуют   |
| 1102                           | 738519.39     | 1299397.29                             | данные отсутствуют                        | данные отсутствуют   |
| 1103                           | 738520.94     | 1299390.26                             | данные отсутствуют                        | данные отсутствуют   |
| 1104                           | 738520.66     | 1299389.62                             | данные отсутствуют                        | данные отсутствуют   |
| 1290                           | 738388.5      | 1299536.13                             | данные отсутствуют                        | данные отсутствуют   |
| 1291                           | 738386.95     | 1299537.74                             | данные отсутствуют                        | данные отсутствуют   |
| 1292                           | 738388.56     | 1299539.3                              | данные отсутствуют                        | данные отсутствуют   |
| 1293                           | 738390.11     | 1299537.69                             | данные отсутствуют                        | данные отсутствуют   |
| 1293                           | 738390.11     | 1299537.69                             | данные отсутствуют                        | данные отсутствуют   |
| 1294                           | 738469.04     | 1299152.16                             | данные отсутствуют                        | данные отсутствуют   |
| 1294                           | 738469.04     | 1299152.16                             | данные отсутствуют                        | данные отсутствуют   |
| 1295                           | 738466.86     | 1299152.67                             | данные отсутствуют                        | данные отсутствуют   |
| 1296                           | 738467.37     | 1299154.85                             | данные отсутствуют                        | данные отсутствуют   |
| 1297                           | 738469.55     | 1299154.34                             | данные отсутствуют                        | данные отсутствуют   |
| Государственный регистратор    |               |  | ФГИС ЕГРН                                 |  |
| полное наименование должности  |               |  | подпись                                   |  |
|                                |               |  | инициалы, фамилия                         |  |

М.П.

| Земельный участок              |               |  |   |  |
|--------------------------------|---------------|--|---|--|
| (вид объекта недвижимости)     |               |  |   |  |
| Лист № ____ Раздела <b>4.2</b> |               | Всего листов раздела <b>4.2</b> : ____ |   | Всего разделов: ____   |
| 14.10.2021 № 99/2021/423866825 |               |  |   |  |
| Кадастровый номер:             |               |  | 02:22:000000:232(единое землепользование) |  |
| Номер точки                    | Координаты, м |  | Описание закрепления на местности         | Средняя квадратическая погрешность определения координат характерных точек границы части земельного участка, м |
|                                | X             | Y                                      |   |  |
| 1                              | 2             | 3                                      | 4   | 5  |
| 1298                           | 738456.06     | 1299463.88                             | данные отсутствуют                        | данные отсутствуют   |
| 1299                           | 738454.53     | 1299465.51                             | данные отсутствуют                        | данные отсутствуют   |
| 1300                           | 738456.17     | 1299467.04                             | данные отсутствуют                        | данные отсутствуют   |
| 1301                           | 738457.69     | 1299465.4                              | данные отсутствуют                        | данные отсутствуют   |
| 1301                           | 738457.69     | 1299465.4                              | данные отсутствуют                        | данные отсутствуют   |
| 1302                           | 738447.05     | 1299065.07                             | данные отсутствуют                        | данные отсутствуют   |
| 1302                           | 738447.05     | 1299065.07                             | данные отсутствуют                        | данные отсутствуют   |
| 1303                           | 738445.15     | 1299065.69                             | данные отсутствуют                        | данные отсутствуют   |
| 1304                           | 738448.11     | 1299074.72                             | данные отсутствуют                        | данные отсутствуют   |
| 1305                           | 738448.23     | 1299075.32                             | данные отсутствуют                        | данные отсутствуют   |
| 1306                           | 738441.31     | 1299081.89                             | данные отсутствуют                        | данные отсутствуют   |
| 1307                           | 738442.69     | 1299083.34                             | данные отсутствуют                        | данные отсутствуют   |
| 1308                           | 738449.74     | 1299076.64                             | данные отсутствуют                        | данные отсутствуют   |
| 1309                           | 738457.37     | 1299078.33                             | данные отсутствуют                        | данные отсутствуют   |
| 1310                           | 738457.8      | 1299076.38                             | данные отсутствуют                        | данные отсутствуют   |
| 1311                           | 738450.39     | 1299074.74                             | данные отсутствуют                        | данные отсутствуют   |
| 1312                           | 738450.06     | 1299074.25                             | данные отсутствуют                        | данные отсутствуют   |
| Государственный регистратор    |               |  | ФГИС ЕГРН                                 |  |
| полное наименование должности  |               |  | подпись                                   |  |
|                                |               |  | инициалы, фамилия                         |  |

М.П.

Раздел 4.2

Выписка из Единого государственного реестра недвижимости об объекте недвижимости  
Сведения о частях земельного участка

| Земельный участок              |               |  |   |  |
|--------------------------------|---------------|--|---|--|
| (вид объекта недвижимости)     |               |  |   |  |
| Лист № ____ Раздела <b>4.2</b> |               | Всего листов раздела <b>4.2</b> : ____ |   | Всего разделов: ____   |
| 14.10.2021 № 99/2021/423866825 |               |  |   |  |
| Кадастровый номер:             |               |  | 02:22:000000:232(единое землепользование) |  |
| Номер точки                    | Координаты, м |  | Описание закрепления на местности         | Средняя квадратическая погрешность определения координат характерных точек границы части земельного участка, м |
|                                | X             | Y                                      |   |  |
| 1                              | 2             | 3                                      | 4   | 5  |
| 2264                           | 745785.79     | 1303602.14                             | данные отсутствуют                        | данные отсутствуют   |
| 2265                           | 745787.98     | 1303602.6                              | данные отсутствуют                        | данные отсутствуют   |
| 2265                           | 745787.98     | 1303602.6                              | данные отсутствуют                        | данные отсутствуют   |
| 2266                           | 745787.52     | 1303604.79                             | данные отсутствуют                        | данные отсутствуют   |
| 2267                           | 745785.33     | 1303604.33                             | данные отсутствуют                        | данные отсутствуют   |
| 2268                           | 745945.48     | 1303635.35                             | данные отсутствуют                        | данные отсутствуют   |
| 2269                           | 745947.67     | 1303635.8                              | данные отсутствуют                        | данные отсутствуют   |
| 2269                           | 745947.67     | 1303635.8                              | данные отсутствуют                        | данные отсутствуют   |
| 2270                           | 745947.22     | 1303637.99                             | данные отсутствуют                        | данные отсутствуют   |
| 2271                           | 745945.03     | 1303637.54                             | данные отсутствуют                        | данные отсутствуют   |
| 2272                           | 745628.59     | 1303569.8                              | данные отсутствуют                        | данные отсутствуют   |
| 2273                           | 745630.78     | 1303570.25                             | данные отсутствуют                        | данные отсутствуют   |
| 2273                           | 745630.78     | 1303570.25                             | данные отсутствуют                        | данные отсутствуют   |
| 2274                           | 745630.33     | 1303572.44                             | данные отсутствуют                        | данные отсутствуют   |
| 2275                           | 745628.14     | 1303571.99                             | данные отсутствуют                        | данные отсутствуют   |
| 2276                           | 745308.38     | 1303503.29                             | данные отсутствуют                        | данные отсутствуют   |
| 2277                           | 745310.56     | 1303503.75                             | данные отсутствуют                        | данные отсутствуют   |
| Государственный регистратор    |               |  | ФГИС ЕГРН                                 |  |
| полное наименование должности  |               |  | подпись                                   |  |
|                                |               |  | инициалы, фамилия                         |  |

М.П.

| Земельный участок              |               |                                       |   |  |
|--------------------------------|---------------|---------------------------------------|---|--|
| (вид объекта недвижимости)     |               |                                       |   |  |
| Лист № ____ Раздела <b>4.2</b> |               | Всего листов раздела <b>4.2:</b> ____ |   | Всего разделов: ____   |
| 14.10.2021 № 99/2021/423866825 |               |                                       |   |  |
| Кадастровый номер:             |               |                                       | 02:22:000000:232(единое землепользование) |  |
| Номер точки                    | Координаты, м |                                       | Описание закрепления на местности         | Средняя квадратическая погрешность определения координат характерных точек границы части земельного участка, м |
|                                | X             | Y                                     |   |  |
| 1                              | 2             | 3                                     | 4   | 5  |
| 2277                           | 745310.56     | 1303503.75                            | данные отсутствуют                        | данные отсутствуют   |
| 2278                           | 745310.11     | 1303505.94                            | данные отсутствуют                        | данные отсутствуют   |
| 2279                           | 745307.92     | 1303505.48                            | данные отсутствуют                        | данные отсутствуют   |
| 2940                           | 739371.19     | 1298144.87                            | данные отсутствуют                        | данные отсутствуют   |
| 2940                           | 739371.19     | 1298144.87                            | данные отсутствуют                        | данные отсутствуют   |
| 2941                           | 739372.69     | 1298146.53                            | данные отсутствуют                        | данные отсутствуют   |
| 2942                           | 739371.03     | 1298148.03                            | данные отсутствуют                        | данные отсутствуют   |
| 2943                           | 739369.53     | 1298146.37                            | данные отсутствуют                        | данные отсутствуют   |
| 2944                           | 737828.93     | 1296290.12                            | данные отсутствуют                        | данные отсутствуют   |
| 2945                           | 737828.09     | 1296291.94                            | данные отсутствуют                        | данные отсутствуют   |
| 2946                           | 737821.88     | 1296289.11                            | данные отсутствуют                        | данные отсутствуют   |
| 2951                           | 737820.67     | 1296287.45                            | данные отсутствуют                        | данные отсутствуют   |
| 2952                           | 737817.91     | 1296280.81                            | данные отсутствуют                        | данные отсутствуют   |
| 2953                           | 737819.77     | 1296280.04                            | данные отсутствуют                        | данные отсутствуют   |
| 2953                           | 737819.77     | 1296280.04                            | данные отсутствуют                        | данные отсутствуют   |
| 2954                           | 737822.62     | 1296286.94                            | данные отсутствуют                        | данные отсутствуют   |
| 2955                           | 737823.15     | 1296287.44                            | данные отсутствуют                        | данные отсутствуют   |
| Государственный регистратор    |               |                                       | ФГИС ЕГРН                                 |  |
| полное наименование должности  |               |                                       | подпись                                   |  |
|                                |               |                                       | инициалы, фамилия                         |  |

М.П.

| Земельный участок              |               |                                       |   |  |
|--------------------------------|---------------|---------------------------------------|---|--|
| (вид объекта недвижимости)     |               |                                       |   |  |
| Лист № ____ Раздела <b>4.2</b> |               | Всего листов раздела <b>4.2:</b> ____ |   | Всего разделов: ____   |
| 14.10.2021 № 99/2021/423866825 |               |                                       |   |  |
| Кадастровый номер:             |               |                                       | 02:22:000000:232(единое землепользование) |  |
| Номер точки                    | Координаты, м |                                       | Описание закрепления на местности         | Средняя квадратическая погрешность определения координат характерных точек границы части земельного участка, м |
|                                | X             | Y                                     |   |  |
| 1                              | 2             | 3                                     | 4   | 5  |
| 2956                           | 738933.9      | 1298544.42                            | данные отсутствуют                        | данные отсутствуют   |
| 2956                           | 738933.9      | 1298544.42                            | данные отсутствуют                        | данные отсутствуют   |
| 2957                           | 738935.41     | 1298546.07                            | данные отсутствуют                        | данные отсутствуют   |
| 2958                           | 738933.76     | 1298547.58                            | данные отсутствуют                        | данные отсутствуют   |
| 2959                           | 738932.25     | 1298545.93                            | данные отсутствуют                        | данные отсутствуют   |
| 2960                           | 739111.51     | 1298382.19                            | данные отсутствуют                        | данные отсутствуют   |
| 2960                           | 739111.51     | 1298382.19                            | данные отсутствуют                        | данные отсутствуют   |
| 2961                           | 739113.02     | 1298383.84                            | данные отсутствуют                        | данные отсутствуют   |
| 2962                           | 739111.37     | 1298385.35                            | данные отсутствуют                        | данные отсутствуют   |
| 2963                           | 739109.86     | 1298383.7                             | данные отсутствуют                        | данные отсутствуют   |
| 2964                           | 738844.95     | 1298625.81                            | данные отсутствуют                        | данные отсутствуют   |
| 2964                           | 738844.95     | 1298625.81                            | данные отсутствуют                        | данные отсутствуют   |
| 2965                           | 738846.46     | 1298627.46                            | данные отсутствуют                        | данные отсутствуют   |
| 2966                           | 738844.81     | 1298628.97                            | данные отсутствуют                        | данные отсутствуют   |
| 2967                           | 738843.3      | 1298627.33                            | данные отсутствуют                        | данные отсутствуют   |
| 2980                           | 739023.63     | 1298462.62                            | данные отсутствуют                        | данные отсутствуют   |
| 2980                           | 739023.63     | 1298462.62                            | данные отсутствуют                        | данные отсутствуют   |
| Государственный регистратор    |               |                                       | ФГИС ЕГРН                                 |  |
| полное наименование должности  |               |                                       | подпись                                   |  |
|                                |               |                                       | инициалы, фамилия                         |  |

М.П.

| Земельный участок              |               |  |   |  |
|--------------------------------|---------------|--|---|--|
| (вид объекта недвижимости)     |               |  |   |  |
| Лист № ____ Раздела <b>4.2</b> |               | Всего листов раздела <b>4.2</b> : ____ |   | Всего разделов: ____   |
| 14.10.2021 № 99/2021/423866825 |               |  |   |  |
| Кадастровый номер:             |               |  | 02:22:000000:232(единое землепользование) |  |
| Номер точки                    | Координаты, м |  | Описание закрепления на местности         | Средняя квадратическая погрешность определения координат характерных точек границы части земельного участка, м |
|                                | X             | Y                                      |   |  |
| 1                              | 2             | 3                                      | 4   | 5  |
| 2981                           | 739025.13     | 1298464.27                             | данные отсутствуют                        | данные отсутствуют   |
| 2982                           | 739023.48     | 1298465.78                             | данные отсутствуют                        | данные отсутствуют   |
| 2983                           | 739021.97     | 1298464.13                             | данные отсутствуют                        | данные отсутствуют   |
| 3042                           | 739281.78     | 1298225.7                              | данные отсутствуют                        | данные отсутствуют   |
| 3042                           | 739281.78     | 1298225.7                              | данные отсутствуют                        | данные отсутствуют   |
| 3043                           | 739283.3      | 1298227.34                             | данные отсутствуют                        | данные отсутствуют   |
| 3044                           | 739281.66     | 1298228.86                             | данные отсутствуют                        | данные отсутствуют   |
| 3045                           | 739280.14     | 1298227.22                             | данные отсутствуют                        | данные отсутствуют   |
| 3062                           | 739195.29     | 1298305.74                             | данные отсутствуют                        | данные отсутствуют   |
| 3062                           | 739195.29     | 1298305.74                             | данные отсутствуют                        | данные отсутствуют   |
| 3063                           | 739196.8      | 1298307.39                             | данные отсутствуют                        | данные отсутствуют   |
| 3064                           | 739195.15     | 1298308.9                              | данные отсутствуют                        | данные отсутствуют   |
| 3065                           | 739193.64     | 1298307.25                             | данные отсутствуют                        | данные отсутствуют   |
| 3126                           | 744325.49     | 1301784.39                             | данные отсутствуют                        | данные отсутствуют   |
| 3127                           | 744324.86     | 1301786.53                             | данные отсутствуют                        | данные отсутствуют   |
| 3129                           | 744327.63     | 1301785.02                             | данные отсутствуют                        | данные отсутствуют   |
| 3129                           | 744327.63     | 1301785.02                             | данные отсутствуют                        | данные отсутствуют   |
| Государственный регистратор    |               |  | ФГИС ЕГРН                                 |  |
| полное наименование должности  |               |  | подпись                                   |  |
|                                |               |  | инициалы, фамилия                         |  |

М.П.

Раздел 4.2

Выписка из Единого государственного реестра недвижимости об объекте недвижимости  
Сведения о частях земельного участка

| Земельный участок              |               |  |   |  |
|--------------------------------|---------------|--|---|--|
| (вид объекта недвижимости)     |               |  |   |  |
| Лист № ____ Раздела <b>4.2</b> |               | Всего листов раздела <b>4.2</b> : ____ |   | Всего разделов: ____   |
| 14.10.2021 № 99/2021/423866825 |               |  |   |  |
| Кадастровый номер:             |               |  | 02:22:000000:232(единое землепользование) |  |
| Номер точки                    | Координаты, м |  | Описание закрепления на местности         | Средняя квадратическая погрешность определения координат характерных точек границы части земельного участка, м |
|                                | X             | Y                                      |   |  |
| 1                              | 2             | 3                                      | 4   | 5  |
| 4119                           | 745057.02     | 1303312.59                             | данные отсутствуют                        | данные отсутствуют   |
| 4119                           | 745057.02     | 1303312.59                             | данные отсутствуют                        | данные отсутствуют   |
| 4120                           | 745057.82     | 1303314.68                             | данные отсутствуют                        | данные отсутствуют   |
| 4121                           | 745055.73     | 1303315.48                             | данные отсутствуют                        | данные отсутствуют   |
| 4122                           | 745054.93     | 1303313.39                             | данные отсутствуют                        | данные отсутствуют   |
| 4178                           | 743394.43     | 1301502.73                             | данные отсутствуют                        | данные отсутствуют   |
| 4179                           | 743391.62     | 1301509.2                              | данные отсутствуют                        | данные отсутствуют   |
| 4180                           | 743391.19     | 1301509.75                             | данные отсутствуют                        | данные отсутствуют   |
| 4181                           | 743382.84     | 1301512.3                              | данные отсутствуют                        | данные отсутствуют   |
| 4182                           | 743383.42     | 1301514.21                             | данные отсутствуют                        | данные отсутствуют   |
| 4183                           | 743391.59     | 1301511.72                             | данные отсутствуют                        | данные отсутствуют   |
| 4184                           | 743394.91     | 1301519.06                             | данные отсутствуют                        | данные отсутствуют   |
| 4185                           | 743396.73     | 1301518.24                             | данные отсутствуют                        | данные отсутствуют   |
| 4186                           | 743393.28     | 1301510.6                              | данные отсутствуют                        | данные отсутствуют   |
| 4187                           | 743393.45     | 1301510.01                             | данные отсутствуют                        | данные отсутствуют   |
| 4188                           | 743396.26     | 1301503.53                             | данные отсутствуют                        | данные отсутствуют   |
| 4188                           | 743396.26     | 1301503.53                             | данные отсутствуют                        | данные отсутствуют   |
| Государственный регистратор    |               |  | ФГИС ЕГРН                                 |  |
| полное наименование должности  |               |  | подпись                                   |  |
|                                |               |  | инициалы, фамилия                         |  |

М.П.

| Земельный участок              |               |  |   |  |
|--------------------------------|---------------|--|---|--|
| (вид объекта недвижимости)     |               |  |   |  |
| Лист № ____ Раздела <b>4.2</b> |               | Всего листов раздела <b>4.2</b> : ____ |   | Всего разделов: ____   |
| 14.10.2021 № 99/2021/423866825 |               |  |   |  |
| Кадастровый номер:             |               |  | 02:22:000000:232(единое землепользование) |  |
| Номер точки                    | Координаты, м |  | Описание закрепления на местности         | Средняя квадратическая погрешность определения координат характерных точек границы части земельного участка, м |
|                                | X             | Y                                      |   |  |
| 1                              | 2             | 3                                      | 4   | 5  |
| 4189                           | 743692.04     | 1301595.69                             | данные отсутствуют                        | данные отсутствуют   |
| 4190                           | 743691.41     | 1301597.83                             | данные отсутствуют                        | данные отсутствуют   |
| 4191                           | 743693.55     | 1301598.47                             | данные отсутствуют                        | данные отсутствуют   |
| 4192                           | 743694.19     | 1301596.32                             | данные отсутствуют                        | данные отсутствуют   |
| 4192                           | 743694.19     | 1301596.32                             | данные отсутствуют                        | данные отсутствуют   |
| 4193                           | 744007.68     | 1301690.31                             | данные отсутствуют                        | данные отсутствуют   |
| 4194                           | 744007.05     | 1301692.45                             | данные отсутствуют                        | данные отсутствуют   |
| 4195                           | 744009.2      | 1301693.08                             | данные отсутствуют                        | данные отсутствуют   |
| 4196                           | 744009.83     | 1301690.94                             | данные отсутствуют                        | данные отсутствуют   |
| 4196                           | 744009.83     | 1301690.94                             | данные отсутствуют                        | данные отсутствуют   |
| 4197                           | 743843.56     | 1301641.86                             | данные отсутствуют                        | данные отсутствуют   |
| 4199                           | 743845.07     | 1301644.64                             | данные отсутствуют                        | данные отсутствуют   |
| 4200                           | 743845.7      | 1301642.49                             | данные отсутствуют                        | данные отсутствуют   |
| 4200                           | 743845.7      | 1301642.49                             | данные отсутствуют                        | данные отсутствуют   |
| 4201                           | 744545.75     | 1301972.63                             | данные отсутствуют                        | данные отсутствуют   |
| 4201                           | 744545.75     | 1301972.63                             | данные отсутствуют                        | данные отсутствуют   |
| 4202                           | 744543.66     | 1301973.42                             | данные отсутствуют                        | данные отсутствуют   |
| Государственный регистратор    |               |  | ФГИС ЕГРН                                 |  |
| полное наименование должности  |               |  | подпись                                   |  |
|                                |               |  | инициалы, фамилия                         |  |

М.П.

| Земельный участок              |               |  |   |  |
|--------------------------------|---------------|--|---|--|
| (вид объекта недвижимости)     |               |  |   |  |
| Лист № ____ Раздела <b>4.2</b> |               | Всего листов раздела <b>4.2</b> : ____ |   | Всего разделов: ____   |
| 14.10.2021 № 99/2021/423866825 |               |  |   |  |
| Кадастровый номер:             |               |  | 02:22:000000:232(единое землепользование) |  |
| Номер точки                    | Координаты, м |  | Описание закрепления на местности         | Средняя квадратическая погрешность определения координат характерных точек границы части земельного участка, м |
|                                | X             | Y                                      |   |  |
| 1                              | 2             | 3                                      | 4   | 5  |
| 4203                           | 744544.45     | 1301975.51                             | данные отсутствуют                        | данные отсутствуют   |
| 4204                           | 744546.54     | 1301974.72                             | данные отсутствуют                        | данные отсутствуют   |
| 4205                           | 744491.19     | 1301824.83                             | данные отсутствуют                        | данные отсутствуют   |
| 4205                           | 744491.19     | 1301824.83                             | данные отсутствуют                        | данные отсутствуют   |
| 4206                           | 744489.23     | 1301825.2                              | данные отсутствуют                        | данные отсутствуют   |
| 4207                           | 744490.83     | 1301833.71                             | данные отсутствуют                        | данные отсутствуют   |
| 4208                           | 744490.75     | 1301834.35                             | данные отсутствуют                        | данные отсутствуют   |
| 4209                           | 744485.29     | 1301840.47                             | данные отсутствуют                        | данные отсутствуют   |
| 4210                           | 744486.78     | 1301841.8                              | данные отсутствуют                        | данные отсутствуют   |
| 4211                           | 744492.4      | 1301835.5                              | данные отсутствуют                        | данные отсутствуют   |
| 4212                           | 744492.59     | 1301835.43                             | данные отсутствуют                        | данные отсутствуют   |
| 4213                           | 744502.19     | 1301834.9                              | данные отсутствуют                        | данные отсутствуют   |
| 4214                           | 744502.08     | 1301832.9                              | данные отсутствуют                        | данные отсутствуют   |
| 4215                           | 744492.81     | 1301833.42                             | данные отсутствуют                        | данные отсутствуют   |
| 4216                           | 744170.28     | 1301738.21                             | данные отсутствуют                        | данные отсутствуют   |
| 4217                           | 744169.65     | 1301740.35                             | данные отсутствуют                        | данные отсутствуют   |
| 4218                           | 744171.79     | 1301740.99                             | данные отсутствуют                        | данные отсутствуют   |
| Государственный регистратор    |               |  | ФГИС ЕГРН                                 |  |
| полное наименование должности  |               |  | подпись                                   |  |
|                                |               |  | инициалы, фамилия                         |  |

М.П.

| Земельный участок              |               |  |   |  |
|--------------------------------|---------------|--|---|--|
| (вид объекта недвижимости)     |               |  |   |  |
| Лист № ____ Раздела <b>4.2</b> |               | Всего листов раздела <b>4.2</b> : ____ |   | Всего разделов: ____   |
| 14.10.2021 № 99/2021/423866825 |               |  |   |  |
| Кадастровый номер:             |               |  | 02:22:000000:232(единое землепользование) |  |
| Номер точки                    | Координаты, м |  | Описание закрепления на местности         | Средняя квадратическая погрешность определения координат характерных точек границы части земельного участка, м |
|                                | X             | Y                                      |   |  |
| 1                              | 2             | 3                                      | 4   | 5  |
| 4219                           | 744172.43     | 1301738.84                             | данные отсутствуют                        | данные отсутствуют   |
| 4219                           | 744172.43     | 1301738.84                             | данные отсутствуют                        | данные отсутствуют   |
| 4220                           | 744603.77     | 1302125.32                             | данные отсутствуют                        | данные отсутствуют   |
| 4220                           | 744603.77     | 1302125.32                             | данные отсутствуют                        | данные отсутствуют   |
| 4221                           | 744601.68     | 1302126.12                             | данные отсутствуют                        | данные отсутствуют   |
| 4222                           | 744602.48     | 1302128.21                             | данные отсутствуют                        | данные отсутствуют   |
| 4223                           | 744604.57     | 1302127.41                             | данные отсутствуют                        | данные отсутствуют   |
| 4224                           | 744665.55     | 1302286.21                             | данные отсутствуют                        | данные отсутствуют   |
| 4224                           | 744665.55     | 1302286.21                             | данные отсутствуют                        | данные отсутствуют   |
| 4226                           | 744664.25     | 1302289.09                             | данные отсутствуют                        | данные отсутствуют   |
| 4227                           | 744666.34     | 1302288.3                              | данные отсутствуют                        | данные отсутствуют   |
| 4228                           | 743546.26     | 1301553.94                             | данные отсутствуют                        | данные отсутствуют   |
| 4229                           | 743545.62     | 1301556.08                             | данные отсутствуют                        | данные отсутствуют   |
| 4230                           | 743547.77     | 1301556.72                             | данные отсутствуют                        | данные отсутствуют   |
| 4231                           | 743548.4      | 1301554.57                             | данные отсутствуют                        | данные отсутствуют   |
| 4231                           | 743548.4      | 1301554.57                             | данные отсутствуют                        | данные отсутствуют   |
| 4283                           | 738332.86     | 1299607                                | данные отсутствуют                        | данные отсутствуют   |
| Государственный регистратор    |               |  | ФГИС ЕГРН                                 |  |
| полное наименование должности  |               |  | подпись                                   |  |
|                                |               |  | инициалы, фамилия                         |  |

М.П.

Раздел 4.2

Выписка из Единого государственного реестра недвижимости об объекте недвижимости  
Сведения о частях земельного участка

| Земельный участок              |               |  |   |  |
|--------------------------------|---------------|--|---|--|
| (вид объекта недвижимости)     |               |  |   |  |
| Лист № ____ Раздела <b>4.2</b> |               | Всего листов раздела <b>4.2</b> : ____ |   | Всего разделов: ____   |
| 14.10.2021 № 99/2021/423866825 |               |  |   |  |
| Кадастровый номер:             |               |  | 02:22:000000:232(единое землепользование) |  |
| Номер точки                    | Координаты, м |  | Описание закрепления на местности         | Средняя квадратическая погрешность определения координат характерных точек границы части земельного участка, м |
|                                | X             | Y                                      |   |  |
| 1                              | 2             | 3                                      | 4   | 5  |
| 4284                           | 738330.86     | 1299607                                | данные отсутствуют                        | данные отсутствуют   |
| 4577                           | 748835.26     | 1303203                                | данные отсутствуют                        | данные отсутствуют   |
| 4578                           | 748706.37     | 1303308                                | данные отсутствуют                        | данные отсутствуют   |
| 4579                           | 748362        | 1303639.67                             | данные отсутствуют                        | данные отсутствуют   |
| 4580                           | 747339.8      | 1303829                                | данные отсутствуют                        | данные отсутствуют   |
| 4581                           | 746936        | 1303841.88                             | данные отсутствуют                        | данные отсутствуют   |
| 4582                           | 744663.46     | 1302287                                | данные отсутствуют                        | данные отсутствуют   |
| 4583                           | 744327        | 1301787.16                             | данные отсутствуют                        | данные отсутствуют   |
| 4584                           | 743842.93     | 1301644                                | данные отсутствуют                        | данные отсутствуют   |
| 4585                           | 743275.75     | 1301449                                | данные отсутствуют                        | данные отсутствуют   |
| 4586                           | 743108.68     | 1301359                                | данные отсутствуют                        | данные отсутствуют   |
| 4587                           | 741911        | 1300602.15                             | данные отсутствуют                        | данные отсутствуют   |
| 4588                           | 740450.39     | 1299119                                | данные отсутствуют                        | данные отсутствуют   |
| 4589                           | 740344.89     | 1299008                                | данные отсутствуют                        | данные отсутствуют   |
| 4590                           | 739934        | 1298557.52                             | данные отсутствуют                        | данные отсутствуют   |
| 4591                           | 738992        | 1297536.65                             | данные отсутствуют                        | данные отсутствуют   |
| 4592                           | 738330.23     | 1299608.43                             | данные отсутствуют                        | данные отсутствуют   |
| Государственный регистратор    |               |  | ФГИС ЕГРН                                 |  |
| полное наименование должности  |               |  | подпись                                   |  |
|                                |               |  | инициалы, фамилия                         |  |

М.П.



| Земельный участок              |               |  |   |  |
|--------------------------------|---------------|--|---|--|
| (вид объекта недвижимости)     |               |  |   |  |
| Лист № ____ Раздела <b>4.2</b> |               | Всего листов раздела <b>4.2</b> : ____ |   | Всего разделов: ____   |
| 14.10.2021 № 99/2021/423866825 |               |  |   |  |
| Кадастровый номер:             |               |  | 02:22:000000:232(единое землепользование) |  |
| Номер точки                    | Координаты, м |  | Описание закрепления на местности         | Средняя квадратическая погрешность определения координат характерных точек границы части земельного участка, м |
|                                | X             | Y                                      |   |  |
| 1                              | 2             | 3                                      | 4   | 5  |
| 4592                           | 738330.23     | 1299608.43                             | данные отсутствуют                        | данные отсутствуют   |
| 4593                           | 738317.13     | 1299607.04                             | данные отсутствуют                        | данные отсутствуют   |
| 4594                           | 738317.53     | 1299603.3                              | данные отсутствуют                        | данные отсутствуют   |
| 4595                           | 737817.45     | 1296290.92                             | данные отсутствуют                        | данные отсутствуют   |
| 4596                           | 737816.06     | 1296289.32                             | данные отсутствуют                        | данные отсутствуют   |

|                               |  |                   |  |
|-------------------------------|--|-------------------|--|
| Государственный регистратор   |  | ФГИС ЕГРН         |  |
| полное наименование должности |  | подпись           |  |
|                               |  | инициалы, фамилия |  |

М.П.

| Земельный участок   |               |  |   |  |
|---|---------------|--|---|--|
| (вид объекта недвижимости)  |               |  |   |  |
| Лист № ____ Раздела <b>4.2</b>  |               | Всего листов раздела <b>4.2</b> : ____ |   | Всего разделов: ____   |
| 14.10.2021 № 99/2021/423866825  |               |  |   |  |
| Кадастровый номер:  |               |  | 02:22:000000:232(единое землепользование) |  |
| Сведения о характерных точках границы части (частей) земельного участка |               |  |   |  |
| Учетный номер части: 41   |               |  |   |  |
| Система координат: МСК-05   |               |  |   |  |
| Зона №  |               |  |   |  |
| Номер точки   | Координаты, м |  | Описание закрепления на местности         | Средняя квадратическая погрешность определения координат характерных точек границы части земельного участка, м |
|   | X             | Y                                      |   |  |
| 1   | 2             | 3                                      | 4   | 5  |
| 3498  | 726486.48     | 1270963.56                             | данные отсутствуют                        | данные отсутствуют   |
| 3498  | 726486.48     | 1270963.56                             | данные отсутствуют                        | данные отсутствуют   |
| 3499  | 726482.72     | 1270966.64                             | данные отсутствуют                        | данные отсутствуют   |
| 3500  | 726487.79     | 1270972.67                             | данные отсутствуют                        | данные отсутствуют   |
| 3501  | 726491.54     | 1270969.55                             | данные отсутствуют                        | данные отсутствуют   |
| 4134  | 726294.75     | 1271183.8                              | данные отсутствуют                        | данные отсутствуют   |
| 4135  | 726293.16     | 1271185.38                             | данные отсутствуют                        | данные отсутствуют   |
| 4136  | 726294.78     | 1271186.92                             | данные отсутствуют                        | данные отсутствуют   |
| 4137  | 726296.32     | 1271185.34                             | данные отсутствуют                        | данные отсутствуют   |
| 4137  | 726296.32     | 1271185.34                             | данные отсутствуют                        | данные отсутствуют   |
| 4138  | 725861.25     | 1271672.99                             | данные отсутствуют                        | данные отсутствуют   |
| 4139  | 725859.72     | 1271674.71                             | данные отсутствуют                        | данные отсутствуют   |
| 4140  | 725861.52     | 1271676.24                             | данные отсутствуют                        | данные отсутствуют   |
| 4141  | 725863.04     | 1271674.5                              | данные отсутствуют                        | данные отсутствуют   |
| 4141  | 725863.04     | 1271674.5                              | данные отсутствуют                        | данные отсутствуют   |
| 4142  | 726388.19     | 1271078.01                             | данные отсутствуют                        | данные отсутствуют   |

|                               |  |                   |  |
|-------------------------------|--|-------------------|--|
| Государственный регистратор   |  | ФГИС ЕГРН         |  |
| полное наименование должности |  | подпись           |  |
|                               |  | инициалы, фамилия |  |

М.П.

| Земельный участок              |               |  |   |  |
|--------------------------------|---------------|--|---|--|
| (вид объекта недвижимости)     |               |  |   |  |
| Лист № ____ Раздела <b>4.2</b> |               | Всего листов раздела <b>4.2</b> : ____ |   | Всего разделов: ____   |
| 14.10.2021 № 99/2021/423866825 |               |  |   |  |
| Кадастровый номер:             |               |  | 02:22:000000:232(единое землепользование) |  |
| Номер точки                    | Координаты, м |  | Описание закрепления на местности         | Средняя квадратическая погрешность определения координат характерных точек границы части земельного участка, м |
|                                | X             | Y                                      |   |  |
| 1                              | 2             | 3                                      | 4   | 5  |
| 4143                           | 726386.75     | 1271079.71                             | данные отсутствуют                        | данные отсутствуют   |
| 4144                           | 726388.47     | 1271081.13                             | данные отсутствуют                        | данные отсутствуют   |
| 4145                           | 726389.88     | 1271079.44                             | данные отсутствуют                        | данные отсутствуют   |
| 4145                           | 726389.88     | 1271079.44                             | данные отсутствуют                        | данные отсутствуют   |
| 4146                           | 725748.38     | 1271800.52                             | данные отсутствуют                        | данные отсутствуют   |
| 4147                           | 725746.89     | 1271802.14                             | данные отсутствуют                        | данные отсутствуют   |
| 4148                           | 725748.6      | 1271803.68                             | данные отсутствуют                        | данные отсутствуют   |
| 4149                           | 725750.03     | 1271802.07                             | данные отсутствуют                        | данные отсутствуют   |
| 4149                           | 725750.03     | 1271802.07                             | данные отсутствуют                        | данные отсутствуют   |
| 4150                           | 726087.64     | 1271418.1                              | данные отсутствуют                        | данные отсутствуют   |
| 4150                           | 726087.64     | 1271418.1                              | данные отсутствуют                        | данные отсутствуют   |
| 4151                           | 726086.06     | 1271419.58                             | данные отсутствуют                        | данные отсутствуют   |
| 4152                           | 726087.57     | 1271421.23                             | данные отсутствуют                        | данные отсутствуют   |
| 4153                           | 726089.15     | 1271419.76                             | данные отсутствуют                        | данные отсутствуют   |
| 4154                           | 725632.12     | 1271932.24                             | данные отсутствуют                        | данные отсутствуют   |
| 4155                           | 725630.61     | 1271933.88                             | данные отсутствуют                        | данные отсутствуют   |
| 4156                           | 725632.3      | 1271935.48                             | данные отсутствуют                        | данные отсутствуют   |
| Государственный регистратор    |               |  | ФГИС ЕГРН                                 |  |
| полное наименование должности  |               |  | подпись                                   |  |
|                                |               |  | инициалы, фамилия                         |  |

М.П.

Раздел 4.2

Выписка из Единого государственного реестра недвижимости об объекте недвижимости  
Сведения о частях земельного участка

| Земельный участок              |               |  |   |  |
|--------------------------------|---------------|--|---|--|
| (вид объекта недвижимости)     |               |  |   |  |
| Лист № ____ Раздела <b>4.2</b> |               | Всего листов раздела <b>4.2</b> : ____ |   | Всего разделов: ____   |
| 14.10.2021 № 99/2021/423866825 |               |  |   |  |
| Кадастровый номер:             |               |  | 02:22:000000:232(единое землепользование) |  |
| Номер точки                    | Координаты, м |  | Описание закрепления на местности         | Средняя квадратическая погрешность определения координат характерных точек границы части земельного участка, м |
|                                | X             | Y                                      |   |  |
| 1                              | 2             | 3                                      | 4   | 5  |
| 4157                           | 725633.79     | 1271933.85                             | данные отсутствуют                        | данные отсутствуют   |
| 4157                           | 725633.79     | 1271933.85                             | данные отсутствуют                        | данные отсутствуют   |
| 4158                           | 725980.71     | 1271538.36                             | данные отсутствуют                        | данные отсутствуют   |
| 4159                           | 725979.26     | 1271540.11                             | данные отсутствуют                        | данные отсутствуют   |
| 4160                           | 725980.99     | 1271541.6                              | данные отсутствуют                        | данные отсутствуют   |
| 4161                           | 725982.48     | 1271539.9                              | данные отсутствуют                        | данные отсутствуют   |
| 4161                           | 725982.48     | 1271539.9                              | данные отсутствуют                        | данные отсутствуют   |
| 4162                           | 726194.59     | 1271296.61                             | данные отсутствуют                        | данные отсутствуют   |
| 4163                           | 726193.19     | 1271298.34                             | данные отсутствуют                        | данные отсутствуют   |
| 4164                           | 726194.91     | 1271299.7                              | данные отсутствуют                        | данные отсутствуют   |
| 4165                           | 726196.3      | 1271298.03                             | данные отсутствуют                        | данные отсутствуют   |
| 4165                           | 726196.3      | 1271298.03                             | данные отсутствуют                        | данные отсутствуют   |
| Государственный регистратор    |               |  | ФГИС ЕГРН                                 |  |
| полное наименование должности  |               |  | подпись                                   |  |
|                                |               |  | инициалы, фамилия                         |  |

М.П.

| <b>Земельный участок</b>  |               |   |  |  |
|---|---------------|---|--|--|
| (вид объекта недвижимости)  |               |   |  |  |
| Лист № _____ Раздела <b>4.2</b>   |               | Всего листов раздела <b>4.2</b> : _____ |  | Всего разделов: _____  |
| Всего листов выписки: _____   |               |   |  |  |
| <b>14.10.2021 № 99/2021/423866825</b>                                   |               |   |  |  |
| Кадастровый номер:  |               |   | <b>02:22:000000:232(единое землепользование)</b> |  |
| Сведения о характерных точках границы части (частей) земельного участка |               |   |  |  |
| Учетный номер части: 42   |               |   |  |  |
| Система координат: МСК-05   |               |   |  |  |
| Зона № _____  |               |   |  |  |
| Номер точки   | Координаты, м |   | Описание закрепления на местности                | Средняя квадратическая погрешность определения координат характерных точек границы части земельного участка, м |
|   | X             | Y                                       |  |  |
| 1   | 2             | 3                                       | 4  | 5  |
| 3614  | 732214.7      | 1287972.24                              | данные отсутствуют                               | данные отсутствуют   |
| 3615  | 732214.69     | 1287974.43                              | данные отсутствуют                               | данные отсутствуют   |
| 3616  | 732216.88     | 1287974.42                              | данные отсутствуют                               | данные отсутствуют   |
| 3617  | 732216.88     | 1287972.24                              | данные отсутствуют                               | данные отсутствуют   |
| 3617  | 732216.88     | 1287972.24                              | данные отсутствуют                               | данные отсутствуют   |
| Государственный регистратор   |               |   | ФГИС ЕГРН  |  |
| полное наименование должности   |               |   | подпись  |  |
|   |               |   | инициалы, фамилия                                |  |

М.П.

| <b>Земельный участок</b>  |               |   |  |  |
|---|---------------|---|--|--|
| (вид объекта недвижимости)  |               |   |  |  |
| Лист № _____ Раздела <b>4.2</b>   |               | Всего листов раздела <b>4.2</b> : _____ |  | Всего разделов: _____  |
| Всего листов выписки: _____   |               |   |  |  |
| <b>14.10.2021 № 99/2021/423866825</b>                                   |               |   |  |  |
| Кадастровый номер:  |               |   | <b>02:22:000000:232(единое землепользование)</b> |  |
| Сведения о характерных точках границы части (частей) земельного участка |               |   |  |  |
| Учетный номер части: 43   |               |   |  |  |
| Система координат: МСК-05   |               |   |  |  |
| Зона № _____  |               |   |  |  |
| Номер точки   | Координаты, м |   | Описание закрепления на местности                | Средняя квадратическая погрешность определения координат характерных точек границы части земельного участка, м |
|   | X             | Y                                       |  |  |
| 1   | 2             | 3                                       | 4  | 5  |
| 3118  | 725902.94     | 1271654.74                              | данные отсутствуют                               | данные отсутствуют   |
| 3118  | 725902.94     | 1271654.74                              | данные отсутствуют                               | данные отсутствуют   |
| 3119  | 725897.22     | 1271659.6                               | данные отсутствуют                               | данные отсутствуют   |
| 3120  | 725902.22     | 1271665.61                              | данные отсутствуют                               | данные отсутствуют   |
| 3121  | 725907.95     | 1271660.55                              | данные отсутствуют                               | данные отсутствуют   |
| 3158  | 726322.22     | 1271351.92                              | данные отсутствуют                               | данные отсутствуют   |
| 3158  | 726322.22     | 1271351.92                              | данные отсутствуют                               | данные отсутствуют   |
| 3159  | 726320.43     | 1271353.23                              | данные отсутствуют                               | данные отсутствуют   |
| 3160  | 726321.73     | 1271355.01                              | данные отсутствуют                               | данные отсутствуют   |
| 3161  | 726323.51     | 1271353.72                              | данные отсутствуют                               | данные отсутствуют   |
| 3226  | 726111.49     | 1271505.38                              | данные отсутствуют                               | данные отсутствуют   |
| 3226  | 726111.49     | 1271505.38                              | данные отсутствуют                               | данные отсутствуют   |
| 3227  | 726109.73     | 1271506.67                              | данные отсутствуют                               | данные отсутствуют   |
| 3228  | 726111.02     | 1271508.42                              | данные отсутствуют                               | данные отсутствуют   |
| 3229  | 726112.8      | 1271507.15                              | данные отсутствуют                               | данные отсутствуют   |
| 3288  | 726682.86     | 1271089.32                              | данные отсутствуют                               | данные отсутствуют   |
| Государственный регистратор   |               |   | ФГИС ЕГРН  |  |
| полное наименование должности   |               |   | подпись  |  |
|   |               |   | инициалы, фамилия                                |  |

М.П.

| Земельный участок              |               |  |   |  |
|--------------------------------|---------------|--|---|--|
| (вид объекта недвижимости)     |               |  |   |  |
| Лист № ____ Раздела <b>4.2</b> |               | Всего листов раздела <b>4.2</b> : ____ |   | Всего разделов: ____   |
| 14.10.2021 № 99/2021/423866825 |               |  |   |  |
| Кадастровый номер:             |               |  | 02:22:000000:232(единое землепользование) |  |
| Номер точки                    | Координаты, м |  | Описание закрепления на местности         | Средняя квадратическая погрешность определения координат характерных точек границы части земельного участка, м |
|                                | X             | Y                                      |   |  |
| 1                              | 2             | 3                                      | 4   | 5  |
| 3289                           | 726684.63     | 1271088.09                             | данные отсутствуют                        | данные отсутствуют   |
| 3294                           | 725729.49     | 1271853.64                             | данные отсутствуют                        | данные отсутствуют   |
| 3295                           | 725728.06     | 1271855.29                             | данные отсутствуют                        | данные отсутствуют   |
| 3296                           | 725729.71     | 1271856.73                             | данные отсутствуют                        | данные отсутствуют   |
| 3297                           | 725731.16     | 1271855.07                             | данные отсутствуют                        | данные отсутствуют   |
| 3297                           | 725731.16     | 1271855.07                             | данные отсутствуют                        | данные отсутствуют   |
| 3306                           | 726748.6      | 1271040.74                             | данные отсутствуют                        | данные отсутствуют   |
| 3306                           | 726748.6      | 1271040.74                             | данные отсутствуют                        | данные отсутствуют   |
| 3307                           | 726746.81     | 1271041.98                             | данные отсутствуют                        | данные отсутствуют   |
| 3308                           | 726748.06     | 1271043.77                             | данные отсутствуют                        | данные отсутствуют   |
| 3309                           | 726749.86     | 1271042.52                             | данные отсутствуют                        | данные отсутствуют   |
| 4111                           | 726534.58     | 1271197.08                             | данные отсутствуют                        | данные отсутствуют   |
| 4111                           | 726534.58     | 1271197.08                             | данные отсутствуют                        | данные отсутствуют   |
| 4112                           | 726532.82     | 1271198.39                             | данные отсутствуют                        | данные отсутствуют   |
| 4113                           | 726534.13     | 1271200.15                             | данные отсутствуют                        | данные отсутствуют   |
| 4114                           | 726535.89     | 1271198.85                             | данные отсутствуют                        | данные отсутствуют   |
| 4597                           | 726683.55     | 1271086.53                             | данные отсутствуют                        | данные отсутствуют   |
| Государственный регистратор    |               |  | ФГИС ЕГРН                                 |  |
| полное наименование должности  |               |  | подпись                                   |  |
|                                |               |  | инициалы, фамилия                         |  |

М.П.

Раздел 4.2

Выписка из Единого государственного реестра недвижимости об объекте недвижимости  
Сведения о частях земельного участка

| Земельный участок              |               |  |   |  |
|--------------------------------|---------------|--|---|--|
| (вид объекта недвижимости)     |               |  |   |  |
| Лист № ____ Раздела <b>4.2</b> |               | Всего листов раздела <b>4.2</b> : ____ |   | Всего разделов: ____   |
| 14.10.2021 № 99/2021/423866825 |               |  |   |  |
| Кадастровый номер:             |               |  | 02:22:000000:232(единое землепользование) |  |
| Номер точки                    | Координаты, м |  | Описание закрепления на местности         | Средняя квадратическая погрешность определения координат характерных точек границы части земельного участка, м |
|                                | X             | Y                                      |   |  |
| 1                              | 2             | 3                                      | 4   | 5  |
| 4597                           | 726683.55     | 1271086.53                             | данные отсутствуют                        | данные отсутствуют   |
| 4598                           | 726682.03     | 1271088.12                             | данные отсутствуют                        | данные отсутствуют   |
| Государственный регистратор    |               |  | ФГИС ЕГРН                                 |  |
| полное наименование должности  |               |  | подпись                                   |  |
|                                |               |  | инициалы, фамилия                         |  |

М.П.

Выписка из Единого государственного реестра недвижимости об объекте недвижимости  
Сведения о частях земельного участка

| <b>Земельный участок</b>  |               |   |   |  |
|---|---------------|---|---|--|
| <small>(вид объекта недвижимости)</small>                               |               |   |   |  |
| Лист № _____ Раздела <b>4.2</b>   |               | Всего листов раздела <b>4.2</b> : _____ |   | Всего разделов: _____  |
| 14.10.2021 № 99/2021/423866825  |               |   |   |  |
| Кадастровый номер:  |               |   | 02:22:000000:232(единое землепользование) |  |
| Сведения о характерных точках границы части (частей) земельного участка |               |   |   |  |
| Учетный номер части: 44   |               |   |   |  |
| Система координат: МСК-05   |               |   |   |  |
| Зона № _____  |               |   |   |  |
| Номер точки   | Координаты, м |   | Описание закрепления на местности         | Средняя квадратическая погрешность определения координат характерных точек границы части земельного участка, м |
|   | X             | Y                                       |   |  |
| 1   | 2             | 3                                       | 4   | 5  |
| 2872  | 730705.6      | 1273880.67                              | данные отсутствуют                        | данные отсутствуют   |
| 2873  | 730705.6      | 1273882.91                              | данные отсутствуют                        | данные отсутствуют   |
| 2874  | 730707.84     | 1273882.91                              | данные отсутствуют                        | данные отсутствуют   |
| 2875  | 730707.84     | 1273880.67                              | данные отсутствуют                        | данные отсутствуют   |
| 2875  | 730707.84     | 1273880.67                              | данные отсутствуют                        | данные отсутствуют   |
| Государственный регистратор   |               |   | ФГИС ЕГРН                                 |  |
| полное наименование должности   |               |   | подпись                                   |  |
|   |               |   | инициалы, фамилия                         |  |

М.П.

Выписка из Единого государственного реестра недвижимости об объекте недвижимости  
Сведения о частях земельного участка

| <b>Земельный участок</b>  |               |   |   |  |
|---|---------------|---|---|--|
| <small>(вид объекта недвижимости)</small>                               |               |   |   |  |
| Лист № _____ Раздела <b>4.2</b>   |               | Всего листов раздела <b>4.2</b> : _____ |   | Всего разделов: _____  |
| 14.10.2021 № 99/2021/423866825  |               |   |   |  |
| Кадастровый номер:  |               |   | 02:22:000000:232(единое землепользование) |  |
| Сведения о характерных точках границы части (частей) земельного участка |               |   |   |  |
| Учетный номер части: 45   |               |   |   |  |
| Система координат: МСК-05   |               |   |   |  |
| Зона № _____  |               |   |   |  |
| Номер точки   | Координаты, м |   | Описание закрепления на местности         | Средняя квадратическая погрешность определения координат характерных точек границы части земельного участка, м |
|   | X             | Y                                       |   |  |
| 1   | 2             | 3                                       | 4   | 5  |
| 2884  | 729789.34     | 1272731.1                               | данные отсутствуют                        | данные отсутствуют   |
| 2885  | 729789.34     | 1272733.27                              | данные отсутствуют                        | данные отсутствуют   |
| 2886  | 729791.51     | 1272733.28                              | данные отсутствуют                        | данные отсутствуют   |
| 2887  | 729791.51     | 1272731.1                               | данные отсутствуют                        | данные отсутствуют   |
| 2887  | 729791.51     | 1272731.1                               | данные отсутствуют                        | данные отсутствуют   |
| Государственный регистратор   |               |   | ФГИС ЕГРН                                 |  |
| полное наименование должности   |               |   | подпись                                   |  |
|   |               |   | инициалы, фамилия                         |  |

М.П.

| Земельный участок   |               |  |   |  |
|---|---------------|--|---|--|
| (вид объекта недвижимости)  |               |  |   |  |
| Лист № ____ Раздела <b>4.2</b>  |               | Всего листов раздела <b>4.2</b> : ____ |   | Всего разделов: ____   |
| 14.10.2021 № 99/2021/423866825  |               |  |   |  |
| Кадастровый номер:  |               |  | 02:22:000000:232(единое землепользование) |  |
| Сведения о характерных точках границы части (частей) земельного участка |               |  |   |  |
| Учетный номер части: 46   |               |  |   |  |
| Система координат: МСК-05   |               |  |   |  |
| Зона №  |               |  |   |  |
| Номер точки   | Координаты, м |  | Описание закрепления на местности         | Средняя квадратическая погрешность определения координат характерных точек границы части земельного участка, м |
|   | X             | Y                                      |   |  |
| 1   | 2             | 3                                      | 4   | 5  |
| 1109  | 746007.11     | 1267162.12                             | данные отсутствуют                        | данные отсутствуют   |
| 1110  | 746009.35     | 1267162.12                             | данные отсутствуют                        | данные отсутствуют   |
| 1110  | 746009.35     | 1267162.12                             | данные отсутствуют                        | данные отсутствуют   |
| 1111  | 746009.35     | 1267164.36                             | данные отсутствуют                        | данные отсутствуют   |
| 1112  | 746007.11     | 1267164.36                             | данные отсутствуют                        | данные отсутствуют   |
| 1113  | 746226.42     | 1266727.59                             | данные отсутствуют                        | данные отсутствуют   |
| 1114  | 746228.61     | 1266727.6                              | данные отсутствуют                        | данные отсутствуют   |
| 1114  | 746228.61     | 1266727.6                              | данные отсутствуют                        | данные отсутствуют   |
| 1115  | 746228.6      | 1266729.78                             | данные отсутствуют                        | данные отсутствуют   |
| 1116  | 746226.42     | 1266729.78                             | данные отсутствуют                        | данные отсутствуют   |
| 1117  | 746112.65     | 1266950.89                             | данные отсутствуют                        | данные отсутствуют   |
| 1118  | 746114.88     | 1266950.91                             | данные отсутствуют                        | данные отсутствуют   |
| 1118  | 746114.88     | 1266950.91                             | данные отсутствуют                        | данные отсутствуют   |
| 1119  | 746114.89     | 1266953.13                             | данные отсутствуют                        | данные отсутствуют   |
| 1120  | 746112.65     | 1266953.13                             | данные отсутствуют                        | данные отсутствуют   |
| 1121  | 746332.55     | 1266517.57                             | данные отсутствуют                        | данные отсутствуют   |
| Государственный регистратор   |               |  | ФГИС ЕГРН                                 |  |
| полное наименование должности   |               |  | подпись                                   |  |
|   |               |  | инициалы, фамилия                         |  |

М.П.

Раздел 4.2

Выписка из Единого государственного реестра недвижимости об объекте недвижимости  
Сведения о частях земельного участка

| Земельный участок              |               |  |   |  |
|--------------------------------|---------------|--|---|--|
| (вид объекта недвижимости)     |               |  |   |  |
| Лист № ____ Раздела <b>4.2</b> |               | Всего листов раздела <b>4.2</b> : ____ |   | Всего разделов: ____   |
| 14.10.2021 № 99/2021/423866825 |               |  |   |  |
| Кадастровый номер:             |               |  | 02:22:000000:232(единое землепользование) |  |
| Номер точки                    | Координаты, м |  | Описание закрепления на местности         | Средняя квадратическая погрешность определения координат характерных точек границы части земельного участка, м |
|                                | X             | Y                                      |   |  |
| 1                              | 2             | 3                                      | 4   | 5  |
| 1122                           | 746334.72     | 1266517.57                             | данные отсутствуют                        | данные отсутствуют   |
| 1122                           | 746334.72     | 1266517.57                             | данные отсутствуют                        | данные отсутствуют   |
| 1123                           | 746334.73     | 1266519.75                             | данные отсутствуют                        | данные отсутствуют   |
| 1124                           | 746332.55     | 1266519.74                             | данные отсутствуют                        | данные отсутствуют   |
| 1936                           | 741670.69     | 1281209.46                             | данные отсутствуют                        | данные отсутствуют   |
| 1937                           | 741670.68     | 1281211.67                             | данные отсутствуют                        | данные отсутствуют   |
| 1938                           | 741672.88     | 1281211.65                             | данные отсутствуют                        | данные отсутствуют   |
| 1939                           | 741672.88     | 1281209.47                             | данные отсутствуют                        | данные отсутствуют   |
| 1939                           | 741672.88     | 1281209.47                             | данные отсутствуют                        | данные отсутствуют   |
| 1940                           | 741399.49     | 1281963.84                             | данные отсутствуют                        | данные отсутствуют   |
| 1941                           | 741399.49     | 1281966.06                             | данные отсутствуют                        | данные отсутствуют   |
| 1942                           | 741401.7      | 1281966.05                             | данные отсутствуют                        | данные отсутствуют   |
| 1943                           | 741401.7      | 1281963.86                             | данные отсутствуют                        | данные отсутствуют   |
| 1943                           | 741401.7      | 1281963.86                             | данные отсутствуют                        | данные отсутствуют   |
| 1948                           | 741537.29     | 1281580.89                             | данные отсутствуют                        | данные отсутствуют   |
| 1949                           | 741537.29     | 1281583.09                             | данные отсутствуют                        | данные отсутствуют   |
| 1950                           | 741539.5      | 1281583.1                              | данные отсутствуют                        | данные отсутствуют   |
| Государственный регистратор    |               |  | ФГИС ЕГРН                                 |  |
| полное наименование должности  |               |  | подпись                                   |  |
|                                |               |  | инициалы, фамилия                         |  |

М.П.

| Земельный участок              |               |                                       |   |  |
|--------------------------------|---------------|---------------------------------------|---|--|
| (вид объекта недвижимости)     |               |                                       |   |  |
| Лист № ____ Раздела <b>4.2</b> |               | Всего листов раздела <b>4.2:</b> ____ |   | Всего разделов: ____   |
| 14.10.2021 № 99/2021/423866825 |               |                                       |   |  |
| Кадастровый номер:             |               |                                       | 02:22:000000:232(единое землепользование) |  |
| Номер точки                    | Координаты, м |                                       | Описание закрепления на местности         | Средняя квадратическая погрешность определения координат характерных точек границы части земельного участка, м |
|                                | X             | Y                                     |   |  |
| 1                              | 2             | 3                                     | 4   | 5  |
| 1951                           | 741539.49     | 1281580.89                            | данные отсутствуют                        | данные отсутствуют   |
| 1951                           | 741539.49     | 1281580.89                            | данные отсутствуют                        | данные отсутствуют   |
| 1952                           | 741727.25     | 1281047.31                            | данные отсутствуют                        | данные отсутствуют   |
| 1953                           | 741725.74     | 1281053.68                            | данные отсутствуют                        | данные отсутствуют   |
| 1956                           | 741083.62     | 1282839.81                            | данные отсутствуют                        | данные отсутствуют   |
| 1957                           | 741083.63     | 1282841.98                            | данные отсутствуют                        | данные отсутствуют   |
| 1958                           | 741085.79     | 1282841.98                            | данные отсутствуют                        | данные отсутствуют   |
| 1959                           | 741085.79     | 1282839.82                            | данные отсутствуют                        | данные отсутствуют   |
| 1959                           | 741085.79     | 1282839.82                            | данные отсутствуют                        | данные отсутствуют   |
| 1964                           | 742044.43     | 1278511.31                            | данные отсутствуют                        | данные отсутствуют   |
| 1965                           | 742044.43     | 1278513.49                            | данные отсутствуют                        | данные отсутствуют   |
| 1966                           | 742046.61     | 1278513.49                            | данные отсутствуют                        | данные отсутствуют   |
| 1967                           | 742046.61     | 1278511.31                            | данные отсутствуют                        | данные отсутствуют   |
| 1967                           | 742046.61     | 1278511.31                            | данные отсутствуют                        | данные отсутствуют   |
| 1976                           | 741930.87     | 1279422.13                            | данные отсутствуют                        | данные отсутствуют   |
| 1977                           | 741930.86     | 1279424.34                            | данные отсутствуют                        | данные отсутствуют   |
| 1978                           | 741933.07     | 1279424.32                            | данные отсутствуют                        | данные отсутствуют   |
| Государственный регистратор    |               |                                       | ФГИС ЕГРН                                 |  |
| полное наименование должности  |               |                                       | подпись                                   |  |
|                                |               |                                       | инициалы, фамилия                         |  |

М.П.

| Земельный участок              |               |                                       |   |  |
|--------------------------------|---------------|---------------------------------------|---|--|
| (вид объекта недвижимости)     |               |                                       |   |  |
| Лист № ____ Раздела <b>4.2</b> |               | Всего листов раздела <b>4.2:</b> ____ |   | Всего разделов: ____   |
| 14.10.2021 № 99/2021/423866825 |               |                                       |   |  |
| Кадастровый номер:             |               |                                       | 02:22:000000:232(единое землепользование) |  |
| Номер точки                    | Координаты, м |                                       | Описание закрепления на местности         | Средняя квадратическая погрешность определения координат характерных точек границы части земельного участка, м |
|                                | X             | Y                                     |   |  |
| 1                              | 2             | 3                                     | 4   | 5  |
| 1979                           | 741933.07     | 1279422.14                            | данные отсутствуют                        | данные отсутствуют   |
| 1979                           | 741933.07     | 1279422.14                            | данные отсутствуют                        | данные отсутствуют   |
| 1980                           | 741845.38     | 1280110.24                            | данные отсутствуют                        | данные отсутствуют   |
| 1981                           | 741845.37     | 1280112.44                            | данные отсутствуют                        | данные отсутствуют   |
| 1982                           | 741847.57     | 1280112.43                            | данные отсутствуют                        | данные отсутствуют   |
| 1983                           | 741847.56     | 1280110.25                            | данные отсутствуют                        | данные отсутствуют   |
| 1983                           | 741847.56     | 1280110.25                            | данные отсутствуют                        | данные отсутствуют   |
| 1988                           | 741165.52     | 1282612.51                            | данные отсутствуют                        | данные отсутствуют   |
| 1989                           | 741165.52     | 1282614.69                            | данные отсутствуют                        | данные отсутствуют   |
| 1990                           | 741167.69     | 1282614.69                            | данные отсутствуют                        | данные отсутствуют   |
| 1991                           | 741167.69     | 1282612.52                            | данные отсутствуют                        | данные отсутствуют   |
| 1991                           | 741167.69     | 1282612.52                            | данные отсутствуют                        | данные отсутствуют   |
| 1992                           | 741466.26     | 1281778.55                            | данные отсутствуют                        | данные отсутствуют   |
| 1993                           | 741466.25     | 1281780.74                            | данные отсутствуют                        | данные отсутствуют   |
| 1994                           | 741468.44     | 1281780.73                            | данные отсутствуют                        | данные отсутствуют   |
| 1995                           | 741468.44     | 1281778.55                            | данные отсутствуют                        | данные отсутствуют   |
| 1995                           | 741468.44     | 1281778.55                            | данные отсутствуют                        | данные отсутствуют   |
| Государственный регистратор    |               |                                       | ФГИС ЕГРН                                 |  |
| полное наименование должности  |               |                                       | подпись                                   |  |
|                                |               |                                       | инициалы, фамилия                         |  |

М.П.

| Земельный участок              |               |  |   |  |
|--------------------------------|---------------|--|---|--|
| (вид объекта недвижимости)     |               |  |   |  |
| Лист № ____ Раздела <b>4.2</b> |               | Всего листов раздела <b>4.2</b> : ____ |   | Всего разделов: ____   |
| 14.10.2021 № 99/2021/423866825 |               |  |   |  |
| Кадастровый номер:             |               |  | 02:22:000000:232(единое землепользование) |  |
| Номер точки                    | Координаты, м |  | Описание закрепления на местности         | Средняя квадратическая погрешность определения координат характерных точек границы части земельного участка, м |
|                                | X             | Y                                      |   |  |
| 1                              | 2             | 3                                      | 4   | 5  |
| 2000                           | 740999.98     | 1283071.71                             | данные отсутствуют                        | данные отсутствуют   |
| 2001                           | 740999.99     | 1283073.88                             | данные отсутствуют                        | данные отсутствуют   |
| 2002                           | 741002.15     | 1283073.88                             | данные отсутствуют                        | данные отсутствуют   |
| 2003                           | 741002.16     | 1283071.72                             | данные отсутствуют                        | данные отсутствуют   |
| 2003                           | 741002.16     | 1283071.72                             | данные отсутствуют                        | данные отсутствуют   |
| 2016                           | 742014.92     | 1278749.15                             | данные отсутствуют                        | данные отсутствуют   |
| 2017                           | 742014.93     | 1278751.36                             | данные отсутствуют                        | данные отсутствуют   |
| 2018                           | 742017.12     | 1278751.35                             | данные отсутствуют                        | данные отсутствуют   |
| 2019                           | 742017.13     | 1278749.17                             | данные отсутствуют                        | данные отсутствуют   |
| 2019                           | 742017.13     | 1278749.17                             | данные отсутствуют                        | данные отсутствуют   |
| 2020                           | 741957.57     | 1279207.7                              | данные отсутствуют                        | данные отсутствуют   |
| 2021                           | 741957.56     | 1279209.9                              | данные отсутствуют                        | данные отсутствуют   |
| 2022                           | 741959.75     | 1279209.88                             | данные отсутствуют                        | данные отсутствуют   |
| 2023                           | 741959.76     | 1279207.69                             | данные отсутствуют                        | данные отсутствуют   |
| 2023                           | 741959.76     | 1279207.69                             | данные отсутствуют                        | данные отсутствуют   |
| 2024                           | 741788.65     | 1280564.61                             | данные отсутствуют                        | данные отсутствуют   |
| 2025                           | 741788.64     | 1280566.8                              | данные отсутствуют                        | данные отсутствуют   |
| Государственный регистратор    |               |  | ФГИС ЕГРН                                 |  |
| полное наименование должности  |               |  | подпись                                   |  |
|                                |               |  | инициалы, фамилия                         |  |

М.П.

Раздел 4.2

Выписка из Единого государственного реестра недвижимости об объекте недвижимости  
Сведения о частях земельного участка

| Земельный участок              |               |  |   |  |
|--------------------------------|---------------|--|---|--|
| (вид объекта недвижимости)     |               |  |   |  |
| Лист № ____ Раздела <b>4.2</b> |               | Всего листов раздела <b>4.2</b> : ____ |   | Всего разделов: ____   |
| 14.10.2021 № 99/2021/423866825 |               |  |   |  |
| Кадастровый номер:             |               |  | 02:22:000000:232(единое землепользование) |  |
| Номер точки                    | Координаты, м |  | Описание закрепления на местности         | Средняя квадратическая погрешность определения координат характерных точек границы части земельного участка, м |
|                                | X             | Y                                      |   |  |
| 1                              | 2             | 3                                      | 4   | 5  |
| 2026                           | 741790.83     | 1280566.79                             | данные отсутствуют                        | данные отсутствуют   |
| 2027                           | 741790.84     | 1280564.61                             | данные отсутствуют                        | данные отсутствуют   |
| 2027                           | 741790.84     | 1280564.61                             | данные отсутствуют                        | данные отсутствуют   |
| 2028                           | 741320.88     | 1282182.2                              | данные отсутствуют                        | данные отсутствуют   |
| 2029                           | 741320.88     | 1282184.4                              | данные отсутствуют                        | данные отсутствуют   |
| 2030                           | 741323.08     | 1282184.4                              | данные отсутствуют                        | данные отсутствуют   |
| 2031                           | 741323.07     | 1282182.21                             | данные отсутствуют                        | данные отсутствуют   |
| 2031                           | 741323.07     | 1282182.21                             | данные отсутствуют                        | данные отсутствуют   |
| 2032                           | 741817.8      | 1280330.01                             | данные отсутствуют                        | данные отсутствуют   |
| 2033                           | 741817.8      | 1280332.22                             | данные отсутствуют                        | данные отсутствуют   |
| 2036                           | 740924.22     | 1283280.92                             | данные отсутствуют                        | данные отсутствуют   |
| 2037                           | 740924.22     | 1283283.08                             | данные отсутствуют                        | данные отсутствуют   |
| 2038                           | 740926.38     | 1283283.08                             | данные отсутствуют                        | данные отсутствуют   |
| 2039                           | 740926.38     | 1283280.92                             | данные отсутствуют                        | данные отсутствуют   |
| 2039                           | 740926.38     | 1283280.92                             | данные отсутствуют                        | данные отсутствуют   |
| 2048                           | 741759.2      | 1280802.62                             | данные отсутствуют                        | данные отсутствуют   |
| 2049                           | 741759.2      | 1280804.78                             | данные отсутствуют                        | данные отсутствуют   |
| Государственный регистратор    |               |  | ФГИС ЕГРН                                 |  |
| полное наименование должности  |               |  | подпись                                   |  |
|                                |               |  | инициалы, фамилия                         |  |

М.П.



| Земельный участок              |               |  |   |  |
|--------------------------------|---------------|--|---|--|
| (вид объекта недвижимости)     |               |  |   |  |
| Лист № ____ Раздела <b>4.2</b> |               | Всего листов раздела <b>4.2</b> : ____ |   | Всего разделов: ____   |
| 14.10.2021 № 99/2021/423866825 |               |  |   |  |
| Кадастровый номер:             |               |  | 02:22:000000:232(единое землепользование) |  |
| Номер точки                    | Координаты, м |  | Описание закрепления на местности         | Средняя квадратическая погрешность определения координат характерных точек границы части земельного участка, м |
|                                | X             | Y                                      |   |  |
| 1                              | 2             | 3                                      | 4   | 5  |
| 2050                           | 741761.35     | 1280804.79                             | данные отсутствуют                        | данные отсутствуют   |
| 2051                           | 741761.35     | 1280802.63                             | данные отсутствуют                        | данные отсутствуют   |
| 2051                           | 741761.35     | 1280802.63                             | данные отсутствуют                        | данные отсутствуют   |
| 2052                           | 741622.93     | 1281343.53                             | данные отсутствуют                        | данные отсутствуют   |
| 2053                           | 741622.93     | 1281345.73                             | данные отсутствуют                        | данные отсутствуют   |
| 2054                           | 741625.13     | 1281345.73                             | данные отсутствуют                        | данные отсутствуют   |
| 2055                           | 741625.12     | 1281343.53                             | данные отсутствуют                        | данные отсутствуют   |
| 2055                           | 741625.12     | 1281343.53                             | данные отсутствуют                        | данные отсутствуют   |
| 2056                           | 741245.46     | 1282390.94                             | данные отсутствуют                        | данные отсутствуют   |
| 2057                           | 741245.47     | 1282393.12                             | данные отсутствуют                        | данные отсутствуют   |
| 2058                           | 741247.62     | 1282393.1                              | данные отсутствуют                        | данные отсутствуют   |
| 2059                           | 741247.62     | 1282390.96                             | данные отсутствуют                        | данные отсутствуют   |
| 2059                           | 741247.62     | 1282390.96                             | данные отсутствуют                        | данные отсутствуют   |
| 2080                           | 741901.8      | 1279654.83                             | данные отсутствуют                        | данные отсутствуют   |
| 2081                           | 741901.81     | 1279657.02                             | данные отсутствуют                        | данные отсутствуют   |
| 2082                           | 741903.99     | 1279657.02                             | данные отсутствуют                        | данные отсутствуют   |
| 2084                           | 741987.46     | 1278969.83                             | данные отсутствуют                        | данные отсутствуют   |
| Государственный регистратор    |               |  | ФГИС ЕГРН                                 |  |
| полное наименование должности  |               |  | подпись                                   |  |
|                                |               |  | инициалы, фамилия                         |  |

М.П.

Раздел 4.2

| Земельный участок              |               |  |   |  |
|--------------------------------|---------------|--|---|--|
| (вид объекта недвижимости)     |               |  |   |  |
| Лист № ____ Раздела <b>4.2</b> |               | Всего листов раздела <b>4.2</b> : ____ |   | Всего разделов: ____   |
| 14.10.2021 № 99/2021/423866825 |               |  |   |  |
| Кадастровый номер:             |               |  | 02:22:000000:232(единое землепользование) |  |
| Номер точки                    | Координаты, м |  | Описание закрепления на местности         | Средняя квадратическая погрешность определения координат характерных точек границы части земельного участка, м |
|                                | X             | Y                                      |   |  |
| 1                              | 2             | 3                                      | 4   | 5  |
| 2085                           | 741987.45     | 1278972.02                             | данные отсутствуют                        | данные отсутствуют   |
| 2086                           | 741989.64     | 1278972.01                             | данные отсутствуют                        | данные отсутствуют   |
| 2087                           | 741989.64     | 1278969.83                             | данные отсутствуют                        | данные отсутствуют   |
| 2087                           | 741989.64     | 1278969.83                             | данные отсутствуют                        | данные отсутствуют   |
| 2096                           | 741873.42     | 1279883.91                             | данные отсутствуют                        | данные отсутствуют   |
| 2097                           | 741873.44     | 1279886.1                              | данные отсутствуют                        | данные отсутствуют   |
| 2098                           | 741875.61     | 1279886.1                              | данные отсутствуют                        | данные отсутствуют   |
| 2099                           | 741875.62     | 1279883.92                             | данные отсутствуют                        | данные отсутствуют   |
| 2099                           | 741875.62     | 1279883.92                             | данные отсутствуют                        | данные отсутствуют   |
| 2112                           | 740151.66     | 1285421.2                              | данные отсутствуют                        | данные отсутствуют   |
| 2113                           | 740151.66     | 1285423.44                             | данные отсутствуют                        | данные отсутствуют   |
| 2114                           | 740153.9      | 1285423.44                             | данные отсутствуют                        | данные отсутствуют   |
| 2115                           | 740153.9      | 1285421.2                              | данные отсутствуют                        | данные отсутствуют   |
| 2115                           | 740153.9      | 1285421.2                              | данные отсутствуют                        | данные отсутствуют   |
| 2116                           | 739539.51     | 1287109.09                             | данные отсутствуют                        | данные отсутствуют   |
| 2117                           | 739539.51     | 1287111.33                             | данные отсутствуют                        | данные отсутствуют   |
| 2118                           | 739541.75     | 1287111.33                             | данные отсутствуют                        | данные отсутствуют   |
| Государственный регистратор    |               |  | ФГИС ЕГРН                                 |  |
| полное наименование должности  |               |  | подпись                                   |  |
|                                |               |  | инициалы, фамилия                         |  |

М.П.

| Земельный участок              |               |  |   |  |
|--------------------------------|---------------|--|---|--|
| (вид объекта недвижимости)     |               |  |   |  |
| Лист № ____ Раздела <b>4.2</b> |               | Всего листов раздела <b>4.2</b> : ____ |   | Всего разделов: ____   |
| 14.10.2021 № 99/2021/423866825 |               |  |   |  |
| Кадастровый номер:             |               |  | 02:22:000000:232(единое землепользование) |  |
| Номер точки                    | Координаты, м |  | Описание закрепления на местности         | Средняя квадратическая погрешность определения координат характерных точек границы части земельного участка, м |
|                                | X             | Y                                      |   |  |
| 1                              | 2             | 3                                      | 4   | 5  |
| 2119                           | 739541.75     | 1287109.09                             | данные отсутствуют                        | данные отсутствуют   |
| 2119                           | 739541.75     | 1287109.09                             | данные отсутствуют                        | данные отсутствуют   |
| 2124                           | 740078.12     | 1285624.65                             | данные отсутствуют                        | данные отсутствуют   |
| 2125                           | 740078.12     | 1285626.89                             | данные отсутствуют                        | данные отсутствуют   |
| 2126                           | 740080.36     | 1285626.89                             | данные отсутствуют                        | данные отсутствуют   |
| 2127                           | 740080.36     | 1285624.65                             | данные отсутствуют                        | данные отсутствуют   |
| 2127                           | 740080.36     | 1285624.65                             | данные отсутствуют                        | данные отсутствуют   |
| 2128                           | 739321.86     | 1287708.57                             | данные отсутствуют                        | данные отсутствуют   |
| 2129                           | 739321.87     | 1287710.75                             | данные отсутствуют                        | данные отсутствуют   |
| 2130                           | 739324.04     | 1287710.75                             | данные отсутствуют                        | данные отсутствуют   |
| 2131                           | 739324.04     | 1287708.57                             | данные отсутствуют                        | данные отсутствуют   |
| 2131                           | 739324.04     | 1287708.57                             | данные отсутствуют                        | данные отсутствуют   |
| 2132                           | 741683.97     | 1281145.75                             | данные отсутствуют                        | данные отсутствуют   |
| 2133                           | 741689.74     | 1281145.78                             | данные отсутствуют                        | данные отсутствуют   |
| 2133                           | 741689.74     | 1281145.78                             | данные отсутствуют                        | данные отсутствуют   |
| 2134                           | 741689.75     | 1281151.54                             | данные отсутствуют                        | данные отсутствуют   |
| 2140                           | 740527.33     | 1284381.76                             | данные отсутствуют                        | данные отсутствуют   |
| Государственный регистратор    |               |  | ФГИС ЕГРН                                 |  |
| полное наименование должности  |               |  | подпись                                   |  |
|                                |               |  | инициалы, фамилия                         |  |

М.П.

Раздел 4.2

Выписка из Единого государственного реестра недвижимости об объекте недвижимости  
Сведения о частях земельного участка

| Земельный участок              |               |  |   |  |
|--------------------------------|---------------|--|---|--|
| (вид объекта недвижимости)     |               |  |   |  |
| Лист № ____ Раздела <b>4.2</b> |               | Всего листов раздела <b>4.2</b> : ____ |   | Всего разделов: ____   |
| 14.10.2021 № 99/2021/423866825 |               |  |   |  |
| Кадастровый номер:             |               |  | 02:22:000000:232(единое землепользование) |  |
| Номер точки                    | Координаты, м |  | Описание закрепления на местности         | Средняя квадратическая погрешность определения координат характерных точек границы части земельного участка, м |
|                                | X             | Y                                      |   |  |
| 1                              | 2             | 3                                      | 4   | 5  |
| 2141                           | 740527.33     | 1284383.96                             | данные отсутствуют                        | данные отсутствуют   |
| 2142                           | 740529.52     | 1284383.95                             | данные отсутствуют                        | данные отсутствуют   |
| 2143                           | 740529.52     | 1284381.77                             | данные отсутствуют                        | данные отсутствуют   |
| 2143                           | 740529.52     | 1284381.77                             | данные отсутствуют                        | данные отсутствуют   |
| 2152                           | 740605.52     | 1284164.72                             | данные отсутствуют                        | данные отсутствуют   |
| 2153                           | 740605.52     | 1284166.94                             | данные отсутствуют                        | данные отсутствуют   |
| 2154                           | 740607.73     | 1284166.93                             | данные отсутствуют                        | данные отсутствуют   |
| 2155                           | 740607.73     | 1284164.74                             | данные отсутствуют                        | данные отсутствуют   |
| 2155                           | 740607.73     | 1284164.74                             | данные отсутствуют                        | данные отсутствуют   |
| 2156                           | 738942.77     | 1288752.28                             | данные отсутствуют                        | данные отсутствуют   |
| 2157                           | 738942.76     | 1288754.48                             | данные отсутствуют                        | данные отсутствуют   |
| 2158                           | 738944.96     | 1288754.48                             | данные отсутствуют                        | данные отсутствуют   |
| 2159                           | 738944.96     | 1288752.28                             | данные отсутствуют                        | данные отсутствуют   |
| 2159                           | 738944.96     | 1288752.28                             | данные отсутствуют                        | данные отсутствуют   |
| 2160                           | 740685.76     | 1283943.15                             | данные отсутствуют                        | данные отсутствуют   |
| 2161                           | 740685.76     | 1283945.35                             | данные отсутствуют                        | данные отсутствуют   |
| 2162                           | 740687.94     | 1283945.34                             | данные отсутствуют                        | данные отсутствуют   |
| Государственный регистратор    |               |  | ФГИС ЕГРН                                 |  |
| полное наименование должности  |               |  | подпись                                   |  |
|                                |               |  | инициалы, фамилия                         |  |

М.П.

| Земельный участок              |               |                                       |   |  |
|--------------------------------|---------------|---------------------------------------|---|--|
| (вид объекта недвижимости)     |               |                                       |   |  |
| Лист № ____ Раздела <b>4.2</b> |               | Всего листов раздела <b>4.2:</b> ____ |   | Всего разделов: ____   |
| 14.10.2021 № 99/2021/423866825 |               |                                       |   |  |
| Кадастровый номер:             |               |                                       | 02:22:000000:232(единое землепользование) |  |
| Номер точки                    | Координаты, м |                                       | Описание закрепления на местности         | Средняя квадратическая погрешность определения координат характерных точек границы части земельного участка, м |
|                                | X             | Y                                     |   |  |
| 1                              | 2             | 3                                     | 4   | 5  |
| 2163                           | 740687.95     | 1283943.16                            | данные отсутствуют                        | данные отсутствуют   |
| 2163                           | 740687.95     | 1283943.16                            | данные отсутствуют                        | данные отсутствуют   |
| 2168                           | 739390.52     | 1287528.06                            | данные отсутствуют                        | данные отсутствуют   |
| 2168                           | 739390.52     | 1287528.06                            | данные отсутствуют                        | данные отсутствуют   |
| 2169                           | 739384.68     | 1287528.31                            | данные отсутствуют                        | данные отсутствуют   |
| 2170                           | 739384.97     | 1287534.78                            | данные отсутствуют                        | данные отсутствуют   |
| 2171                           | 739390.83     | 1287534.52                            | данные отсутствуют                        | данные отсутствуют   |
| 2180                           | 739462.84     | 1287319.8                             | данные отсутствуют                        | данные отсутствуют   |
| 2183                           | 739465.04     | 1287319.8                             | данные отсутствуют                        | данные отсутствуют   |
| 2183                           | 739465.04     | 1287319.8                             | данные отсутствуют                        | данные отсутствуют   |
| 2184                           | 739196.13     | 1288054.48                            | данные отсутствуют                        | данные отсутствуют   |
| 2185                           | 739196.12     | 1288056.66                            | данные отсутствуют                        | данные отсутствуют   |
| 2186                           | 739198.29     | 1288056.65                            | данные отсутствуют                        | данные отсутствуют   |
| 2187                           | 739198.29     | 1288054.5                             | данные отсутствуют                        | данные отсутствуют   |
| 2187                           | 739198.29     | 1288054.5                             | данные отсутствуют                        | данные отсутствуют   |
| 2192                           | 739007.98     | 1288572.85                            | данные отсутствуют                        | данные отсутствуют   |
| 2194                           | 739010.17     | 1288575.04                            | данные отсутствуют                        | данные отсутствуют   |
| Государственный регистратор    |               |                                       | ФГИС ЕГРН                                 |  |
| полное наименование должности  |               |                                       | подпись                                   |  |
|                                |               |                                       | инициалы, фамилия                         |  |

М.П.

| Земельный участок              |               |                                       |   |  |
|--------------------------------|---------------|---------------------------------------|---|--|
| (вид объекта недвижимости)     |               |                                       |   |  |
| Лист № ____ Раздела <b>4.2</b> |               | Всего листов раздела <b>4.2:</b> ____ |   | Всего разделов: ____   |
| 14.10.2021 № 99/2021/423866825 |               |                                       |   |  |
| Кадастровый номер:             |               |                                       | 02:22:000000:232(единое землепользование) |  |
| Номер точки                    | Координаты, м |                                       | Описание закрепления на местности         | Средняя квадратическая погрешность определения координат характерных точек границы части земельного участка, м |
|                                | X             | Y                                     |   |  |
| 1                              | 2             | 3                                     | 4   | 5  |
| 2195                           | 739010.17     | 1288572.85                            | данные отсутствуют                        | данные отсутствуют   |
| 2195                           | 739010.17     | 1288572.85                            | данные отсутствуют                        | данные отсутствуют   |
| 2196                           | 740763.84     | 1283725.85                            | данные отсутствуют                        | данные отсутствуют   |
| 2199                           | 740765.98     | 1283725.84                            | данные отсутствуют                        | данные отсутствуют   |
| 2199                           | 740765.98     | 1283725.84                            | данные отсутствуют                        | данные отсутствуют   |
| 2204                           | 739133.5      | 1288226.96                            | данные отсутствуют                        | данные отсутствуют   |
| 2205                           | 739133.5      | 1288229.18                            | данные отсутствуют                        | данные отсутствуют   |
| 2206                           | 739135.71     | 1288229.17                            | данные отсутствуют                        | данные отсутствуют   |
| 2207                           | 739135.71     | 1288226.97                            | данные отсутствуют                        | данные отсутствуют   |
| 2207                           | 739135.71     | 1288226.97                            | данные отсутствуют                        | данные отсутствуют   |
| 2208                           | 741701.64     | 1281050.51                            | данные отсутствуют                        | данные отсутствуют   |
| 2209                           | 741707.52     | 1281050.51                            | данные отсутствуют                        | данные отсутствуют   |
| 2209                           | 741707.52     | 1281050.51                            | данные отсутствуют                        | данные отсутствуют   |
| 2210                           | 741707.51     | 1281056.37                            | данные отсутствуют                        | данные отсутствуют   |
| 2211                           | 741701.69     | 1281056.35                            | данные отсутствуют                        | данные отсутствуют   |
| 2216                           | 740222.76     | 1285225.91                            | данные отсутствуют                        | данные отсутствуют   |
| 2217                           | 740222.76     | 1285228.15                            | данные отсутствуют                        | данные отсутствуют   |
| Государственный регистратор    |               |                                       | ФГИС ЕГРН                                 |  |
| полное наименование должности  |               |                                       | подпись                                   |  |
|                                |               |                                       | инициалы, фамилия                         |  |

М.П.

| Земельный участок              |               |                                       |   |  |
|--------------------------------|---------------|---------------------------------------|---|--|
| (вид объекта недвижимости)     |               |                                       |   |  |
| Лист № ____ Раздела <b>4.2</b> |               | Всего листов раздела <b>4.2:</b> ____ |   | Всего разделов: ____   |
| 14.10.2021 № 99/2021/423866825 |               |                                       |   |  |
| Кадастровый номер:             |               |                                       | 02:22:000000:232(единое землепользование) |  |
| Номер точки                    | Координаты, м |                                       | Описание закрепления на местности         | Средняя квадратическая погрешность определения координат характерных точек границы части земельного участка, м |
|                                | X             | Y                                     |   |  |
| 1                              | 2             | 3                                     | 4   | 5  |
| 2220                           | 739070.82     | 1288399.8                             | данные отсутствуют                        | данные отсутствуют   |
| 2223                           | 739073.01     | 1288399.8                             | данные отсутствуют                        | данные отсутствуют   |
| 2223                           | 739073.01     | 1288399.8                             | данные отсутствуют                        | данные отсутствуют   |
| 2224                           | 740448.94     | 1284599.26                            | данные отсутствуют                        | данные отсутствуют   |
| 2225                           | 740448.94     | 1284601.48                            | данные отсутствуют                        | данные отсутствуют   |
| 2226                           | 740451.16     | 1284601.48                            | данные отсутствуют                        | данные отсутствуют   |
| 2227                           | 740451.15     | 1284599.27                            | данные отсутствуют                        | данные отсутствуют   |
| 2227                           | 740451.15     | 1284599.27                            | данные отсутствуют                        | данные отсутствуют   |
| 2230                           | 741685.6      | 1281033.86                            | данные отсутствуют                        | данные отсутствуют   |
| 2231                           | 741687.75     | 1281028.79                            | данные отсутствуют                        | данные отсутствуют   |
| 2248                           | 739259.03     | 1287881.05                            | данные отсутствуют                        | данные отсутствуют   |
| 2249                           | 739259.03     | 1287883.23                            | данные отсутствуют                        | данные отсутствуют   |
| 2250                           | 739261.2      | 1287883.22                            | данные отсутствуют                        | данные отсутствуют   |
| 2251                           | 739261.19     | 1287881.05                            | данные отсутствуют                        | данные отсутствуют   |
| 2251                           | 739261.19     | 1287881.05                            | данные отсутствуют                        | данные отсутствуют   |
| 2252                           | 740838.16     | 1283520.26                            | данные отсутствуют                        | данные отсутствуют   |
| 2253                           | 740838.16     | 1283522.46                            | данные отсутствуют                        | данные отсутствуют   |
| Государственный регистратор    |               |                                       | ФГИС ЕГРН                                 |  |
| полное наименование должности  |               |                                       | подпись                                   |  |
|                                |               |                                       | инициалы, фамилия                         |  |

М.П.

Раздел 4.2

Выписка из Единого государственного реестра недвижимости об объекте недвижимости  
Сведения о частях земельного участка

| Земельный участок              |               |                                       |   |  |
|--------------------------------|---------------|---------------------------------------|---|--|
| (вид объекта недвижимости)     |               |                                       |   |  |
| Лист № ____ Раздела <b>4.2</b> |               | Всего листов раздела <b>4.2:</b> ____ |   | Всего разделов: ____   |
| 14.10.2021 № 99/2021/423866825 |               |                                       |   |  |
| Кадастровый номер:             |               |                                       | 02:22:000000:232(единое землепользование) |  |
| Номер точки                    | Координаты, м |                                       | Описание закрепления на местности         | Средняя квадратическая погрешность определения координат характерных точек границы части земельного участка, м |
|                                | X             | Y                                     |   |  |
| 1                              | 2             | 3                                     | 4   | 5  |
| 2254                           | 740840.36     | 1283522.46                            | данные отсутствуют                        | данные отсутствуют   |
| 2255                           | 740840.36     | 1283520.26                            | данные отсутствуют                        | данные отсутствуют   |
| 2255                           | 740840.36     | 1283520.26                            | данные отсутствуют                        | данные отсутствуют   |
| 2256                           | 739615.92     | 1286897.83                            | данные отсутствуют                        | данные отсутствуют   |
| 2257                           | 739615.92     | 1286900.07                            | данные отсутствуют                        | данные отсутствуют   |
| 2258                           | 739618.16     | 1286900.07                            | данные отсутствуют                        | данные отсутствуют   |
| 2259                           | 739618.16     | 1286897.83                            | данные отсутствуют                        | данные отсутствуют   |
| 2259                           | 739618.16     | 1286897.83                            | данные отсутствуют                        | данные отсутствуют   |
| 2528                           | 744915.55     | 1269326.09                            | данные отсутствуют                        | данные отсутствуют   |
| 2529                           | 744915.55     | 1269328.3                             | данные отсутствуют                        | данные отсутствуют   |
| 2530                           | 744917.75     | 1269328.3                             | данные отсутствуют                        | данные отсутствуют   |
| 2531                           | 744917.74     | 1269326.11                            | данные отсутствуют                        | данные отсутствуют   |
| 2531                           | 744917.74     | 1269326.11                            | данные отсутствуют                        | данные отсутствуют   |
| 2552                           | 745453.01     | 1268261.62                            | данные отсутствуют                        | данные отсутствуют   |
| 2553                           | 745453.02     | 1268263.83                            | данные отсутствуют                        | данные отсутствуют   |
| 2554                           | 745455.22     | 1268263.83                            | данные отсутствуют                        | данные отсутствуют   |
| 2555                           | 745455.22     | 1268261.63                            | данные отсутствуют                        | данные отсутствуют   |
| Государственный регистратор    |               |                                       | ФГИС ЕГРН                                 |  |
| полное наименование должности  |               |                                       | подпись                                   |  |
|                                |               |                                       | инициалы, фамилия                         |  |

М.П.

| Земельный участок              |               |  |   |  |
|--------------------------------|---------------|--|---|--|
| (вид объекта недвижимости)     |               |  |   |  |
| Лист № ____ Раздела <b>4.2</b> |               | Всего листов раздела <b>4.2</b> : ____ |   | Всего разделов: ____   |
| 14.10.2021 № 99/2021/423866825 |               |  |   |  |
| Кадастровый номер:             |               |  | 02:22:000000:232(единое землепользование) |  |
| Номер точки                    | Координаты, м |  | Описание закрепления на местности         | Средняя квадратическая погрешность определения координат характерных точек границы части земельного участка, м |
|                                | X             | Y                                      |   |  |
| 1                              | 2             | 3                                      | 4   | 5  |
| 2555                           | 745455.22     | 1268261.63                             | данные отсутствуют                        | данные отсутствуют   |
| 2620                           | 745781.71     | 1267609.21                             | данные отсутствуют                        | данные отсутствуют   |
| 2621                           | 745781.71     | 1267611.41                             | данные отсутствуют                        | данные отсутствуют   |
| 2622                           | 745783.91     | 1267611.41                             | данные отсутствуют                        | данные отсутствуют   |
| 2623                           | 745783.89     | 1267609.23                             | данные отсутствуют                        | данные отсутствуют   |
| 2623                           | 745783.89     | 1267609.23                             | данные отсутствуют                        | данные отсутствуют   |
| 2648                           | 745233.51     | 1268696.43                             | данные отсутствуют                        | данные отсутствуют   |
| 2649                           | 745233.52     | 1268698.62                             | данные отсутствуют                        | данные отсутствуют   |
| 2650                           | 745235.69     | 1268698.62                             | данные отсутствуют                        | данные отсутствуют   |
| 2651                           | 745235.7      | 1268696.44                             | данные отсутствуют                        | данные отсутствуют   |
| 2651                           | 745235.7      | 1268696.44                             | данные отсутствуют                        | данные отсутствуют   |
| 2664                           | 745019.19     | 1269120.86                             | данные отсутствуют                        | данные отсутствуют   |
| 2665                           | 745019.19     | 1269123.07                             | данные отсутствуют                        | данные отсутствуют   |
| 2666                           | 745021.39     | 1269123.06                             | данные отсутствуют                        | данные отсутствуют   |
| 2667                           | 745021.39     | 1269120.86                             | данные отсутствуют                        | данные отсутствуют   |
| 2667                           | 745021.39     | 1269120.86                             | данные отсутствуют                        | данные отсутствуют   |
| 2668                           | 745895.6      | 1267383.3                              | данные отсутствуют                        | данные отсутствуют   |
| Государственный регистратор    |               |  | ФГИС ЕГРН                                 |  |
| полное наименование должности  |               |  | подпись                                   |  |
|                                |               |  | инициалы, фамилия                         |  |

М.П.

Раздел 4.2

Выписка из Единого государственного реестра недвижимости об объекте недвижимости  
Сведения о частях земельного участка

| Земельный участок              |               |  |   |  |
|--------------------------------|---------------|--|---|--|
| (вид объекта недвижимости)     |               |  |   |  |
| Лист № ____ Раздела <b>4.2</b> |               | Всего листов раздела <b>4.2</b> : ____ |   | Всего разделов: ____   |
| 14.10.2021 № 99/2021/423866825 |               |  |   |  |
| Кадастровый номер:             |               |  | 02:22:000000:232(единое землепользование) |  |
| Номер точки                    | Координаты, м |  | Описание закрепления на местности         | Средняя квадратическая погрешность определения координат характерных точек границы части земельного участка, м |
|                                | X             | Y                                      |   |  |
| 1                              | 2             | 3                                      | 4   | 5  |
| 2669                           | 745895.59     | 1267385.5                              | данные отсутствуют                        | данные отсутствуют   |
| 2670                           | 745897.78     | 1267385.49                             | данные отсутствуют                        | данные отсутствуют   |
| 2671                           | 745897.78     | 1267383.31                             | данные отсутствуют                        | данные отсутствуют   |
| 2671                           | 745897.78     | 1267383.31                             | данные отсутствуют                        | данные отсутствуют   |
| 2676                           | 745341.13     | 1268483.29                             | данные отсутствуют                        | данные отсутствуют   |
| 2677                           | 745341.13     | 1268485.51                             | данные отсутствуют                        | данные отсутствуют   |
| 2678                           | 745343.34     | 1268485.5                              | данные отсутствуют                        | данные отсутствуют   |
| 2679                           | 745343.34     | 1268483.3                              | данные отсутствуют                        | данные отсутствуют   |
| 2679                           | 745343.34     | 1268483.3                              | данные отсутствуют                        | данные отсутствуют   |
| 2680                           | 745125.6      | 1268910.24                             | данные отсутствуют                        | данные отсутствуют   |
| 2681                           | 745125.6      | 1268912.45                             | данные отсутствуют                        | данные отсутствуют   |
| 2682                           | 745127.8      | 1268912.44                             | данные отсутствуют                        | данные отсутствуют   |
| 2683                           | 745127.79     | 1268910.25                             | данные отсутствуют                        | данные отсутствуют   |
| 2683                           | 745127.79     | 1268910.25                             | данные отсутствуют                        | данные отсутствуют   |
| 2700                           | 745668.87     | 1267833.5                              | данные отсутствуют                        | данные отсутствуют   |
| 2701                           | 745668.87     | 1267835.68                             | данные отсутствуют                        | данные отсутствуют   |
| 2702                           | 745671.05     | 1267835.68                             | данные отсутствуют                        | данные отсутствуют   |
| Государственный регистратор    |               |  | ФГИС ЕГРН                                 |  |
| полное наименование должности  |               |  | подпись                                   |  |
|                                |               |  | инициалы, фамилия                         |  |

М.П.

| Земельный участок              |               |  |   |  |
|--------------------------------|---------------|--|---|--|
| (вид объекта недвижимости)     |               |  |   |  |
| Лист № ____ Раздела <b>4.2</b> |               | Всего листов раздела <b>4.2</b> : ____ |   | Всего разделов: ____   |
| 14.10.2021 № 99/2021/423866825 |               |  |   |  |
| Кадастровый номер:             |               |  | 02:22:000000:232(единое землепользование) |  |
| Номер точки                    | Координаты, м |  | Описание закрепления на местности         | Средняя квадратическая погрешность определения координат характерных точек границы части земельного участка, м |
|                                | X             | Y                                      |   |  |
| 1                              | 2             | 3                                      | 4   | 5  |
| 2703                           | 745671.05     | 1267833.5                              | данные отсутствуют                        | данные отсутствуют   |
| 2703                           | 745671.05     | 1267833.5                              | данные отсутствуют                        | данные отсутствуют   |
| 2712                           | 745563.71     | 1268041.83                             | данные отсутствуют                        | данные отсутствуют   |
| 2713                           | 745563.71     | 1268044.03                             | данные отсутствуют                        | данные отсутствуют   |
| 2714                           | 745565.9      | 1268044.02                             | данные отсутствуют                        | данные отсутствуют   |
| 2715                           | 745565.9      | 1268041.84                             | данные отсутствуют                        | данные отсутствуют   |
| 2715                           | 745565.9      | 1268041.84                             | данные отсутствуют                        | данные отсутствуют   |
| 2720                           | 744804.73     | 1269544.87                             | данные отсутствуют                        | данные отсутствуют   |
| 2721                           | 744804.73     | 1269547.05                             | данные отсутствуют                        | данные отсутствуют   |
| 2722                           | 744806.92     | 1269547.06                             | данные отсутствуют                        | данные отсутствуют   |
| 2723                           | 744806.91     | 1269544.87                             | данные отсутствуют                        | данные отсутствуют   |
| 2723                           | 744806.91     | 1269544.87                             | данные отсутствуют                        | данные отсутствуют   |
| 2728                           | 744757.85     | 1269635.64                             | данные отсутствуют                        | данные отсутствуют   |
| 2729                           | 744755.63     | 1269640.42                             | данные отсутствуют                        | данные отсутствуют   |
| 2730                           | 744760.52     | 1269642.7                              | данные отсутствуют                        | данные отсутствуют   |
| 2731                           | 744762.72     | 1269637.88                             | данные отсутствуют                        | данные отсутствуют   |
| 2731                           | 744762.72     | 1269637.88                             | данные отсутствуют                        | данные отсутствуют   |
| Государственный регистратор    |               |  | ФГИС ЕГРН                                 |  |
| полное наименование должности  |               |  | подпись                                   |  |
|                                |               |  | инициалы, фамилия                         |  |

М.П.

Раздел 4.2

Выписка из Единого государственного реестра недвижимости об объекте недвижимости  
Сведения о частях земельного участка

| Земельный участок              |               |  |   |  |
|--------------------------------|---------------|--|---|--|
| (вид объекта недвижимости)     |               |  |   |  |
| Лист № ____ Раздела <b>4.2</b> |               | Всего листов раздела <b>4.2</b> : ____ |   | Всего разделов: ____   |
| 14.10.2021 № 99/2021/423866825 |               |  |   |  |
| Кадастровый номер:             |               |  | 02:22:000000:232(единое землепользование) |  |
| Номер точки                    | Координаты, м |  | Описание закрепления на местности         | Средняя квадратическая погрешность определения координат характерных точек границы части земельного участка, м |
|                                | X             | Y                                      |   |  |
| 1                              | 2             | 3                                      | 4   | 5  |
| 2732                           | 744705.79     | 1269740.49                             | данные отсутствуют                        | данные отсутствуют   |
| 2733                           | 744705.79     | 1269742.69                             | данные отсутствуют                        | данные отсутствуют   |
| 2734                           | 744707.98     | 1269742.68                             | данные отсутствуют                        | данные отсутствуют   |
| 2735                           | 744707.99     | 1269740.49                             | данные отсутствуют                        | данные отсутствуют   |
| 2735                           | 744707.99     | 1269740.49                             | данные отсутствуют                        | данные отсутствуют   |
| 2740                           | 742131.48     | 1277811.49                             | данные отсутствуют                        | данные отсутствуют   |
| 2741                           | 742131.48     | 1277813.7                              | данные отсутствуют                        | данные отсутствуют   |
| 2742                           | 742133.68     | 1277813.7                              | данные отсутствуют                        | данные отсутствуют   |
| 2743                           | 742133.68     | 1277811.5                              | данные отсутствуют                        | данные отсутствуют   |
| 2743                           | 742133.68     | 1277811.5                              | данные отсутствуют                        | данные отсутствуют   |
| 2744                           | 742218.87     | 1277108.42                             | данные отсутствуют                        | данные отсутствуют   |
| 2745                           | 742218.87     | 1277110.62                             | данные отсутствуют                        | данные отсутствуют   |
| 2746                           | 742221.06     | 1277110.61                             | данные отсутствуют                        | данные отсутствуют   |
| 2747                           | 742221.06     | 1277108.43                             | данные отсутствуют                        | данные отсутствуют   |
| 2747                           | 742221.06     | 1277108.43                             | данные отсутствуют                        | данные отсутствуют   |
| 2752                           | 743027.06     | 1273061.88                             | данные отсутствуют                        | данные отсутствуют   |
| 2753                           | 743027.06     | 1273064.06                             | данные отсутствуют                        | данные отсутствуют   |
| Государственный регистратор    |               |  | ФГИС ЕГРН                                 |  |
| полное наименование должности  |               |  | подпись                                   |  |
|                                |               |  | инициалы, фамилия                         |  |

М.П.

| Земельный участок              |               |  |   |  |
|--------------------------------|---------------|--|---|--|
| (вид объекта недвижимости)     |               |  |   |  |
| Лист № ____ Раздела <b>4.2</b> |               | Всего листов раздела <b>4.2</b> : ____ |   | Всего разделов: ____   |
| 14.10.2021 № 99/2021/423866825 |               |  |   |  |
| Кадастровый номер:             |               |  | 02:22:000000:232(единое землепользование) |  |
| Номер точки                    | Координаты, м |  | Описание закрепления на местности         | Средняя квадратическая погрешность определения координат характерных точек границы части земельного участка, м |
|                                | X             | Y                                      |   |  |
| 1                              | 2             | 3                                      | 4   | 5  |
| 2754                           | 743029.24     | 1273064.06                             | данные отсутствуют                        | данные отсутствуют   |
| 2755                           | 743029.24     | 1273061.89                             | данные отсутствуют                        | данные отсутствуют   |
| 2755                           | 743029.24     | 1273061.89                             | данные отсутствуют                        | данные отсутствуют   |
| 2760                           | 742103.55     | 1278035.86                             | данные отсутствуют                        | данные отсутствуют   |
| 2761                           | 742103.55     | 1278038.04                             | данные отсутствуют                        | данные отсутствуют   |
| 2762                           | 742105.74     | 1278038.05                             | данные отсутствуют                        | данные отсутствуют   |
| 2763                           | 742105.74     | 1278035.86                             | данные отсутствуют                        | данные отсутствуют   |
| 2763                           | 742105.74     | 1278035.86                             | данные отсутствуют                        | данные отсутствуют   |
| 2764                           | 742623.46     | 1273856.35                             | данные отсутствуют                        | данные отсутствуют   |
| 2765                           | 742622.02     | 1273862.41                             | данные отсутствуют                        | данные отсутствуют   |
| 2766                           | 742628.39     | 1273863.96                             | данные отсутствуют                        | данные отсутствуют   |
| 2767                           | 742629.87     | 1273857.89                             | данные отсутствуют                        | данные отсутствуют   |
| 2767                           | 742629.87     | 1273857.89                             | данные отсутствуют                        | данные отсутствуют   |
| 2768                           | 742566.47     | 1274323.21                             | данные отсутствуют                        | данные отсутствуют   |
| 2769                           | 742566.48     | 1274325.42                             | данные отсутствуют                        | данные отсутствуют   |
| 2770                           | 742568.68     | 1274325.42                             | данные отсутствуют                        | данные отсутствуют   |
| 2771                           | 742568.68     | 1274323.22                             | данные отсутствуют                        | данные отсутствуют   |
| Государственный регистратор    |               |  | ФГИС ЕГРН                                 |  |
| полное наименование должности  |               |  | подпись                                   |  |
|                                |               |  | инициалы, фамилия                         |  |

М.П.

| Земельный участок              |               |  |   |  |
|--------------------------------|---------------|--|---|--|
| (вид объекта недвижимости)     |               |  |   |  |
| Лист № ____ Раздела <b>4.2</b> |               | Всего листов раздела <b>4.2</b> : ____ |   | Всего разделов: ____   |
| 14.10.2021 № 99/2021/423866825 |               |  |   |  |
| Кадастровый номер:             |               |  | 02:22:000000:232(единое землепользование) |  |
| Номер точки                    | Координаты, м |  | Описание закрепления на местности         | Средняя квадратическая погрешность определения координат характерных точек границы части земельного участка, м |
|                                | X             | Y                                      |   |  |
| 1                              | 2             | 3                                      | 4   | 5  |
| 2771                           | 742568.68     | 1274323.22                             | данные отсутствуют                        | данные отсутствуют   |
| 2780                           | 742247.62     | 1276879.33                             | данные отсутствуют                        | данные отсутствуют   |
| 2781                           | 742247.62     | 1276881.55                             | данные отсутствуют                        | данные отсутствуют   |
| 2782                           | 742249.82     | 1276881.54                             | данные отсутствуют                        | данные отсутствуют   |
| 2783                           | 742249.82     | 1276879.35                             | данные отсутствуют                        | данные отсутствуют   |
| 2783                           | 742249.82     | 1276879.35                             | данные отсутствуют                        | данные отсутствуют   |
| 2796                           | 742813.04     | 1273485.48                             | данные отсутствуют                        | данные отсутствуют   |
| 2797                           | 742813.05     | 1273487.67                             | данные отсутствуют                        | данные отсутствуют   |
| 2798                           | 742815.24     | 1273487.68                             | данные отсутствуют                        | данные отсутствуют   |
| 2799                           | 742815.23     | 1273485.49                             | данные отсутствуют                        | данные отсутствуют   |
| 2799                           | 742815.23     | 1273485.49                             | данные отсутствуют                        | данные отсутствуют   |
| 2804                           | 742710.41     | 1273689.14                             | данные отсутствуют                        | данные отсутствуют   |
| 2805                           | 742710.4      | 1273691.32                             | данные отсутствуют                        | данные отсутствуют   |
| 2806                           | 742712.59     | 1273691.33                             | данные отсутствуют                        | данные отсутствуют   |
| 2807                           | 742712.59     | 1273689.13                             | данные отсутствуют                        | данные отсутствуют   |
| 2807                           | 742712.59     | 1273689.13                             | данные отсутствуют                        | данные отсутствуют   |
| 2816                           | 742160.61     | 1277576.01                             | данные отсутствуют                        | данные отсутствуют   |
| Государственный регистратор    |               |  | ФГИС ЕГРН                                 |  |
| полное наименование должности  |               |  | подпись                                   |  |
|                                |               |  | инициалы, фамилия                         |  |

М.П.

| Земельный участок              |               |  |   |  |
|--------------------------------|---------------|--|---|--|
| (вид объекта недвижимости)     |               |  |   |  |
| Лист № ____ Раздела <b>4.2</b> |               | Всего листов раздела <b>4.2</b> : ____ |   | Всего разделов: ____   |
| 14.10.2021 № 99/2021/423866825 |               |  |   |  |
| Кадастровый номер:             |               |  | 02:22:000000:232(единое землепользование) |  |
| Номер точки                    | Координаты, м |  | Описание закрепления на местности         | Средняя квадратическая погрешность определения координат характерных точек границы части земельного участка, м |
|                                | X             | Y                                      |   |  |
| 1                              | 2             | 3                                      | 4   | 5  |
| 2817                           | 742160.62     | 1277578.22                             | данные отсутствуют                        | данные отсутствуют   |
| 2818                           | 742162.82     | 1277578.22                             | данные отсутствуют                        | данные отсутствуют   |
| 2819                           | 742162.82     | 1277576.02                             | данные отсутствуют                        | данные отсутствуют   |
| 2819                           | 742162.82     | 1277576.02                             | данные отсутствуют                        | данные отсутствуют   |
| 2832                           | 742535.5      | 1274571.43                             | данные отсутствуют                        | данные отсутствуют   |
| 2833                           | 742535.48     | 1274573.63                             | данные отсутствуют                        | данные отсутствуют   |
| 2834                           | 742537.69     | 1274573.62                             | данные отсутствуют                        | данные отсутствуют   |
| 2835                           | 742537.68     | 1274571.43                             | данные отсутствуют                        | данные отсутствуют   |
| 2835                           | 742537.68     | 1274571.43                             | данные отсутствуют                        | данные отсутствуют   |
| 2836                           | 742190.11     | 1277337.39                             | данные отсутствуют                        | данные отсутствуют   |
| 2837                           | 742190.12     | 1277339.57                             | данные отсутствуют                        | данные отсутствуют   |
| 2838                           | 742192.3      | 1277339.59                             | данные отсутствуют                        | данные отсутствуют   |
| 2839                           | 742192.3      | 1277337.39                             | данные отсутствуют                        | данные отсутствуют   |
| 2839                           | 742192.3      | 1277337.39                             | данные отсутствуют                        | данные отсутствуют   |
| 2840                           | 742475.76     | 1275047.22                             | данные отсутствуют                        | данные отсутствуют   |
| 2841                           | 742475.76     | 1275049.44                             | данные отсутствуют                        | данные отсутствуют   |
| 2842                           | 742477.98     | 1275049.44                             | данные отсутствуют                        | данные отсутствуют   |
| Государственный регистратор    |               |  | ФГИС ЕГРН                                 |  |
| полное наименование должности  |               |  | подпись                                   |  |
|                                |               |  | инициалы, фамилия                         |  |

М.П.

| Земельный участок              |               |  |   |  |
|--------------------------------|---------------|--|---|--|
| (вид объекта недвижимости)     |               |  |   |  |
| Лист № ____ Раздела <b>4.2</b> |               | Всего листов раздела <b>4.2</b> : ____ |   | Всего разделов: ____   |
| 14.10.2021 № 99/2021/423866825 |               |  |   |  |
| Кадастровый номер:             |               |  | 02:22:000000:232(единое землепользование) |  |
| Номер точки                    | Координаты, м |  | Описание закрепления на местности         | Средняя квадратическая погрешность определения координат характерных точек границы части земельного участка, м |
|                                | X             | Y                                      |   |  |
| 1                              | 2             | 3                                      | 4   | 5  |
| 2843                           | 742477.98     | 1275047.22                             | данные отсутствуют                        | данные отсутствуют   |
| 2843                           | 742477.98     | 1275047.22                             | данные отсутствуют                        | данные отсутствуют   |
| 2864                           | 742925.2      | 1273263.3                              | данные отсутствуют                        | данные отсутствуют   |
| 2865                           | 742925.19     | 1273265.48                             | данные отсутствуют                        | данные отсутствуют   |
| 2866                           | 742927.36     | 1273265.47                             | данные отсутствуют                        | данные отсутствуют   |
| 2867                           | 742927.36     | 1273263.31                             | данные отсутствуют                        | данные отсутствуют   |
| 2867                           | 742927.36     | 1273263.31                             | данные отсутствуют                        | данные отсутствуют   |
| 2896                           | 743126.14     | 1272865.61                             | данные отсутствуют                        | данные отсутствуют   |
| 2897                           | 743126.14     | 1272867.8                              | данные отсутствуют                        | данные отсутствуют   |
| 2898                           | 743128.32     | 1272867.8                              | данные отсутствуют                        | данные отсутствуют   |
| 2899                           | 743128.32     | 1272865.61                             | данные отсутствуют                        | данные отсутствуют   |
| 2899                           | 743128.32     | 1272865.61                             | данные отсутствуют                        | данные отсутствуют   |
| 2904                           | 742074.55     | 1278269.92                             | данные отсутствуют                        | данные отсутствуют   |
| 2905                           | 742074.56     | 1278272.12                             | данные отсутствуют                        | данные отсутствуют   |
| 2906                           | 742076.75     | 1278272.12                             | данные отсутствуют                        | данные отсутствуют   |
| 2907                           | 742076.74     | 1278269.93                             | данные отсутствуют                        | данные отсутствуют   |
| 2907                           | 742076.74     | 1278269.93                             | данные отсутствуют                        | данные отсутствуют   |
| Государственный регистратор    |               |  | ФГИС ЕГРН                                 |  |
| полное наименование должности  |               |  | подпись                                   |  |
|                                |               |  | инициалы, фамилия                         |  |

М.П.



| Земельный участок              |               |  |   |  |
|--------------------------------|---------------|--|---|--|
| (вид объекта недвижимости)     |               |  |   |  |
| Лист № ____ Раздела <b>4.2</b> |               | Всего листов раздела <b>4.2</b> : ____ |   | Всего разделов: ____   |
| 14.10.2021 № 99/2021/423866825 |               |  |   |  |
| Кадастровый номер:             |               |  | 02:22:000000:232(единое землепользование) |  |
| Номер точки                    | Координаты, м |  | Описание закрепления на местности         | Средняя квадратическая погрешность определения координат характерных точек границы части земельного участка, м |
|                                | X             | Y                                      |   |  |
| 1                              | 2             | 3                                      | 4   | 5  |
| 2908                           | 742504.53     | 1274815.76                             | данные отсутствуют                        | данные отсутствуют   |
| 2909                           | 742504.53     | 1274817.94                             | данные отсутствуют                        | данные отсутствуют   |
| 2910                           | 742506.71     | 1274817.94                             | данные отсутствуют                        | данные отсутствуют   |
| 2911                           | 742506.71     | 1274815.76                             | данные отсутствуют                        | данные отсутствуют   |
| 2911                           | 742506.71     | 1274815.76                             | данные отсутствуют                        | данные отсутствуют   |
| 2924                           | 742595.85     | 1274091.27                             | данные отсутствуют                        | данные отсутствуют   |
| 2925                           | 742595.85     | 1274093.49                             | данные отсутствуют                        | данные отсутствуют   |
| 2926                           | 742598.06     | 1274093.48                             | данные отсутствуют                        | данные отсутствуют   |
| 2927                           | 742598.07     | 1274091.27                             | данные отсутствуют                        | данные отсутствуют   |
| 2927                           | 742598.07     | 1274091.27                             | данные отсутствуют                        | данные отсутствуют   |
| 3378                           | 738798.84     | 1289905.57                             | данные отсутствуют                        | данные отсутствуют   |
| 3379                           | 738798.84     | 1289907.81                             | данные отсутствуют                        | данные отсутствуют   |
| 3380                           | 738801.08     | 1289907.81                             | данные отсутствуют                        | данные отсутствуют   |
| 3381                           | 738801.08     | 1289905.57                             | данные отсутствуют                        | данные отсутствуют   |
| 3381                           | 738801.08     | 1289905.57                             | данные отсутствуют                        | данные отсутствуют   |
| 3386                           | 738768.7      | 1289729.91                             | данные отсутствуют                        | данные отсутствуют   |
| 3387                           | 738768.7      | 1289732.15                             | данные отсутствуют                        | данные отсутствуют   |
| Государственный регистратор    |               |  | ФГИС ЕГРН                                 |  |
| полное наименование должности  |               |  | подпись                                   |  |
|                                |               |  | инициалы, фамилия                         |  |

М.П.

Раздел 4.2

Выписка из Единого государственного реестра недвижимости об объекте недвижимости  
Сведения о частях земельного участка

| Земельный участок              |               |  |   |  |
|--------------------------------|---------------|--|---|--|
| (вид объекта недвижимости)     |               |  |   |  |
| Лист № ____ Раздела <b>4.2</b> |               | Всего листов раздела <b>4.2</b> : ____ |   | Всего разделов: ____   |
| 14.10.2021 № 99/2021/423866825 |               |  |   |  |
| Кадастровый номер:             |               |  | 02:22:000000:232(единое землепользование) |  |
| Номер точки                    | Координаты, м |  | Описание закрепления на местности         | Средняя квадратическая погрешность определения координат характерных точек границы части земельного участка, м |
|                                | X             | Y                                      |   |  |
| 1                              | 2             | 3                                      | 4   | 5  |
| 3388                           | 738770.94     | 1289732.15                             | данные отсутствуют                        | данные отсутствуют   |
| 3389                           | 738770.94     | 1289729.91                             | данные отсутствуют                        | данные отсутствуют   |
| 3389                           | 738770.94     | 1289729.91                             | данные отсутствуют                        | данные отсутствуют   |
| 3394                           | 738829.98     | 1290087.14                             | данные отсутствуют                        | данные отсутствуют   |
| 3395                           | 738829.98     | 1290089.38                             | данные отсутствуют                        | данные отсутствуют   |
| 3396                           | 738832.22     | 1290089.38                             | данные отсутствуют                        | данные отсутствуют   |
| 3397                           | 738832.22     | 1290087.14                             | данные отсутствуют                        | данные отсутствуют   |
| 3397                           | 738832.22     | 1290087.14                             | данные отсутствуют                        | данные отсутствуют   |
| 3410                           | 738861.18     | 1290268.12                             | данные отсутствуют                        | данные отсутствуют   |
| 3411                           | 738861.18     | 1290270.36                             | данные отсутствуют                        | данные отсутствуют   |
| 3412                           | 738863.42     | 1290270.36                             | данные отсутствуют                        | данные отсутствуют   |
| 3413                           | 738863.42     | 1290268.12                             | данные отсутствуют                        | данные отсутствуют   |
| 3413                           | 738863.42     | 1290268.12                             | данные отсутствуют                        | данные отсутствуют   |
| 3426                           | 738890.15     | 1290437.73                             | данные отсутствуют                        | данные отсутствуют   |
| 3427                           | 738890.15     | 1290439.97                             | данные отсутствуют                        | данные отсутствуют   |
| 3428                           | 738892.39     | 1290439.97                             | данные отсутствуют                        | данные отсутствуют   |
| 3429                           | 738892.39     | 1290437.73                             | данные отсутствуют                        | данные отсутствуют   |
| Государственный регистратор    |               |  | ФГИС ЕГРН                                 |  |
| полное наименование должности  |               |  | подпись                                   |  |
|                                |               |  | инициалы, фамилия                         |  |

М.П.

| Земельный участок              |               |  |   |  |
|--------------------------------|---------------|--|---|--|
| (вид объекта недвижимости)     |               |  |   |  |
| Лист № ____ Раздела <b>4.2</b> |               | Всего листов раздела <b>4.2</b> : ____ |   | Всего разделов: ____   |
| 14.10.2021 № 99/2021/423866825 |               |  |   |  |
| Кадастровый номер:             |               |  | 02:22:000000:232(единое землепользование) |  |
| Номер точки                    | Координаты, м |  | Описание закрепления на местности         | Средняя квадратическая погрешность определения координат характерных точек границы части земельного участка, м |
|                                | X             | Y                                      |   |  |
| 1                              | 2             | 3                                      | 4   | 5  |
| 3429                           | 738892.39     | 1290437.73                             | данные отсутствуют                        | данные отсутствуют   |
| 3462                           | 738771.54     | 1289223.65                             | данные отсутствуют                        | данные отсутствуют   |
| 3463                           | 738771.54     | 1289225.89                             | данные отсутствуют                        | данные отсутствуют   |
| 3464                           | 738773.78     | 1289225.89                             | данные отсутствуют                        | данные отсутствуют   |
| 3465                           | 738773.78     | 1289223.65                             | данные отсутствуют                        | данные отсутствуют   |
| 3465                           | 738773.78     | 1289223.65                             | данные отсутствуют                        | данные отсутствуют   |
| 3474                           | 742277.1      | 1276649.26                             | данные отсутствуют                        | данные отсутствуют   |
| 3475                           | 742277.1      | 1276651.5                              | данные отсутствуют                        | данные отсутствуют   |
| 3476                           | 742279.34     | 1276651.5                              | данные отсутствуют                        | данные отсутствуют   |
| 3477                           | 742279.34     | 1276649.26                             | данные отсутствуют                        | данные отсутствуют   |
| 3477                           | 742279.34     | 1276649.26                             | данные отсутствуют                        | данные отсутствуют   |
| 3486                           | 738881.93     | 1288919.35                             | данные отсутствуют                        | данные отсутствуют   |
| 3487                           | 738881.93     | 1288921.59                             | данные отсутствуют                        | данные отсутствуют   |
| 3488                           | 738884.17     | 1288921.59                             | данные отсутствуют                        | данные отсутствуют   |
| 3489                           | 738884.17     | 1288919.35                             | данные отсутствуют                        | данные отсутствуют   |
| 3489                           | 738884.17     | 1288919.35                             | данные отсутствуют                        | данные отсутствуют   |
| 3490                           | 738738.18     | 1289553.61                             | данные отсутствуют                        | данные отсутствуют   |
| Государственный регистратор    |               |  | ФГИС ЕГРН                                 |  |
| полное наименование должности  |               |  | подпись                                   |  |
|                                |               |  | инициалы, фамилия                         |  |

М.П.

Раздел 4.2

Выписка из Единого государственного реестра недвижимости об объекте недвижимости  
Сведения о частях земельного участка

| Земельный участок              |               |  |   |  |
|--------------------------------|---------------|--|---|--|
| (вид объекта недвижимости)     |               |  |   |  |
| Лист № ____ Раздела <b>4.2</b> |               | Всего листов раздела <b>4.2</b> : ____ |   | Всего разделов: ____   |
| 14.10.2021 № 99/2021/423866825 |               |  |   |  |
| Кадастровый номер:             |               |  | 02:22:000000:232(единое землепользование) |  |
| Номер точки                    | Координаты, м |  | Описание закрепления на местности         | Средняя квадратическая погрешность определения координат характерных точек границы части земельного участка, м |
|                                | X             | Y                                      |   |  |
| 1                              | 2             | 3                                      | 4   | 5  |
| 3491                           | 738738.18     | 1289555.85                             | данные отсутствуют                        | данные отсутствуют   |
| 3492                           | 738740.42     | 1289555.85                             | данные отсутствуют                        | данные отсутствуют   |
| 3493                           | 738740.42     | 1289553.61                             | данные отсутствуют                        | данные отсутствуют   |
| 3493                           | 738740.42     | 1289553.61                             | данные отсутствуют                        | данные отсутствуют   |
| 3502                           | 738825.76     | 1289074.52                             | данные отсутствуют                        | данные отсутствуют   |
| 3503                           | 738825.76     | 1289076.76                             | данные отсутствуют                        | данные отсутствуют   |
| 3514                           | 740391.23     | 1284756.89                             | данные отсутствуют                        | данные отсутствуют   |
| 3515                           | 740391.23     | 1284760.49                             | данные отсутствуют                        | данные отсутствуют   |
| 3516                           | 740394.83     | 1284760.49                             | данные отсутствуют                        | данные отсутствуют   |
| 3517                           | 740394.83     | 1284756.89                             | данные отсутствуют                        | данные отсутствуют   |
| 3517                           | 740394.83     | 1284756.89                             | данные отсутствуют                        | данные отсутствуют   |
| 3518                           | 738709.31     | 1289389.69                             | данные отсутствуют                        | данные отсутствуют   |
| 3519                           | 738708.97     | 1289394.79                             | данные отсутствуют                        | данные отсутствуют   |
| 3520                           | 738714.18     | 1289395.14                             | данные отсутствуют                        | данные отсутствуют   |
| 3521                           | 738714.52     | 1289390.04                             | данные отсутствуют                        | данные отсутствуют   |
| 3521                           | 738714.52     | 1289390.04                             | данные отсутствуют                        | данные отсутствуют   |
| 3526                           | 740307.87     | 1284987.93                             | данные отсутствуют                        | данные отсутствуют   |
| Государственный регистратор    |               |  | ФГИС ЕГРН                                 |  |
| полное наименование должности  |               |  | подпись                                   |  |
|                                |               |  | инициалы, фамилия                         |  |

М.П.

| Земельный участок              |               |  |   |  |
|--------------------------------|---------------|--|---|--|
| (вид объекта недвижимости)     |               |  |   |  |
| Лист № ____ Раздела <b>4.2</b> |               | Всего листов раздела <b>4.2</b> : ____ |   | Всего разделов: ____   |
| 14.10.2021 № 99/2021/423866825 |               |  |   |  |
| Кадастровый номер:             |               |  | 02:22:000000:232(единое землепользование) |  |
| Номер точки                    | Координаты, м |  | Описание закрепления на местности         | Средняя квадратическая погрешность определения координат характерных точек границы части земельного участка, м |
|                                | X             | Y                                      |   |  |
| 1                              | 2             | 3                                      | 4   | 5  |
| 3527                           | 740307.87     | 1284991.53                             | данные отсутствуют                        | данные отсутствуют   |
| 3528                           | 740311.47     | 1284991.53                             | данные отсутствуют                        | данные отсутствуют   |
| 3529                           | 740311.47     | 1284987.93                             | данные отсутствуют                        | данные отсутствуют   |
| 3529                           | 740311.47     | 1284987.93                             | данные отсутствуют                        | данные отсутствуют   |
| 3762                           | 742361.46     | 1275965.73                             | данные отсутствуют                        | данные отсутствуют   |
| 3763                           | 742361.46     | 1275967.97                             | данные отсутствуют                        | данные отсутствуют   |
| 3764                           | 742363.7      | 1275967.97                             | данные отсутствуют                        | данные отсутствуют   |
| 3765                           | 742363.7      | 1275965.73                             | данные отсутствуют                        | данные отсутствуют   |
| 3765                           | 742363.7      | 1275965.73                             | данные отсутствуют                        | данные отсутствуют   |
| 3886                           | 742333.41     | 1276191.8                              | данные отсутствуют                        | данные отсутствуют   |
| 3887                           | 742333.41     | 1276194.04                             | данные отсутствуют                        | данные отсутствуют   |
| 3888                           | 742335.65     | 1276194.04                             | данные отсутствуют                        | данные отсутствуют   |
| 3889                           | 742335.65     | 1276191.8                              | данные отсутствуют                        | данные отсутствуют   |
| 3889                           | 742335.65     | 1276191.8                              | данные отсутствуют                        | данные отсутствуют   |
| 3902                           | 742305.44     | 1276416.17                             | данные отсутствуют                        | данные отсутствуют   |
| 3903                           | 742305.44     | 1276418.41                             | данные отсутствуют                        | данные отсутствуют   |
| 3904                           | 742307.68     | 1276418.41                             | данные отсутствуют                        | данные отсутствуют   |
| Государственный регистратор    |               |  | ФГИС ЕГРН                                 |  |
| полное наименование должности  |               |  | подпись                                   |  |
|                                |               |  | инициалы, фамилия                         |  |

М.П.

Раздел 4.2

Выписка из Единого государственного реестра недвижимости об объекте недвижимости  
Сведения о частях земельного участка

| Земельный участок              |               |  |   |  |
|--------------------------------|---------------|--|---|--|
| (вид объекта недвижимости)     |               |  |   |  |
| Лист № ____ Раздела <b>4.2</b> |               | Всего листов раздела <b>4.2</b> : ____ |   | Всего разделов: ____   |
| 14.10.2021 № 99/2021/423866825 |               |  |   |  |
| Кадастровый номер:             |               |  | 02:22:000000:232(единое землепользование) |  |
| Номер точки                    | Координаты, м |  | Описание закрепления на местности         | Средняя квадратическая погрешность определения координат характерных точек границы части земельного участка, м |
|                                | X             | Y                                      |   |  |
| 1                              | 2             | 3                                      | 4   | 5  |
| 3905                           | 742307.68     | 1276416.17                             | данные отсутствуют                        | данные отсутствуют   |
| 3905                           | 742307.68     | 1276416.17                             | данные отсутствуют                        | данные отсутствуют   |
| 4599                           | 741904        | 1279654.84                             | данные отсутствуют                        | данные отсутствуют   |
| 4599                           | 741904        | 1279654.84                             | данные отсутствуют                        | данные отсутствуют   |
| 4600                           | 741684        | 1281151.54                             | данные отсутствуют                        | данные отсутствуют   |
| 4601                           | 741686.43     | 1281028.21                             | данные отсутствуют                        | данные отсутствуют   |
| 4601                           | 741686.43     | 1281028.21                             | данные отсутствуют                        | данные отсутствуют   |
| 4602                           | 741685.23     | 1281033.7                              | данные отсутствуют                        | данные отсутствуют   |
| 4603                           | 741820        | 1280330.02                             | данные отсутствуют                        | данные отсутствуют   |
| 4603                           | 741820        | 1280330.02                             | данные отсутствуют                        | данные отсутствуют   |
| 4604                           | 741820        | 1280332.22                             | данные отсутствуют                        | данные отсутствуют   |
| 4605                           | 741729.22     | 1281047.79                             | данные отсутствуют                        | данные отсутствуют   |
| 4605                           | 741729.22     | 1281047.79                             | данные отсутствуют                        | данные отсутствуют   |
| 4606                           | 741727.83     | 1281054.17                             | данные отсутствуют                        | данные отсутствуют   |
| 4607                           | 740765.98     | 1283728                                | данные отсутствуют                        | данные отсутствуют   |
| 4608                           | 740763.83     | 1283728                                | данные отсутствуют                        | данные отсутствуют   |
| 4609                           | 740225        | 1285225.91                             | данные отсутствуют                        | данные отсутствуют   |
| Государственный регистратор    |               |  | ФГИС ЕГРН                                 |  |
| полное наименование должности  |               |  | подпись                                   |  |
|                                |               |  | инициалы, фамилия                         |  |

М.П.

| Земельный участок              |               |  |   |  |
|--------------------------------|---------------|--|---|--|
| (вид объекта недвижимости)     |               |  |   |  |
| Лист № ____ Раздела <b>4.2</b> |               | Всего листов раздела <b>4.2</b> : ____ |   | Всего разделов: ____   |
| 14.10.2021 № 99/2021/423866825 |               |  |   |  |
| Кадастровый номер:             |               |  | 02:22:000000:232(единое землепользование) |  |
| Номер точки                    | Координаты, м |  | Описание закрепления на местности         | Средняя квадратическая погрешность определения координат характерных точек границы части земельного участка, м |
|                                | X             | Y                                      |   |  |
| 1                              | 2             | 3                                      | 4   | 5  |
| 4609                           | 740225        | 1285225.91                             | данные отсутствуют                        | данные отсутствуют   |
| 4610                           | 740225        | 1285228.15                             | данные отсутствуют                        | данные отсутствуют   |
| 4611                           | 739465.03     | 1287322                                | данные отсутствуют                        | данные отсутствуют   |
| 4612                           | 739462.84     | 1287322                                | данные отсутствуют                        | данные отсутствуют   |
| 4613                           | 739073.02     | 1288402                                | данные отсутствуют                        | данные отсутствуют   |
| 4614                           | 739070.82     | 1288402                                | данные отсутствуют                        | данные отсутствуют   |
| 4615                           | 739008        | 1288575.03                             | данные отсутствуют                        | данные отсутствуют   |
| 4616                           | 738828        | 1289074.52                             | данные отсутствуют                        | данные отсутствуют   |
| 4616                           | 738828        | 1289074.52                             | данные отсутствуют                        | данные отсутствуют   |
| 4617                           | 738828        | 1289076.76                             | данные отсутствуют                        | данные отсутствуют   |

|                               |         |                   |
|-------------------------------|---------|-------------------|
| Государственный регистратор   |         | ФГИС ЕГРН         |
| полное наименование должности | подпись | инициалы, фамилия |

М.П.

| Земельный участок   |               |  |   |  |
|---|---------------|--|---|--|
| (вид объекта недвижимости)  |               |  |   |  |
| Лист № ____ Раздела <b>4.2</b>  |               | Всего листов раздела <b>4.2</b> : ____ |   | Всего разделов: ____   |
| 14.10.2021 № 99/2021/423866825  |               |  |   |  |
| Кадастровый номер:  |               |  | 02:22:000000:232(единое землепользование) |  |
| Сведения о характерных точках границы части (частей) земельного участка |               |  |   |  |
| Учетный номер части: 47   |               |  |   |  |
| Система координат: МСК-05   |               |  |   |  |
| Зона №  |               |  |   |  |
| Номер точки   | Координаты, м |  | Описание закрепления на местности         | Средняя квадратическая погрешность определения координат характерных точек границы части земельного участка, м |
|   | X             | Y                                      |   |  |
| 1   | 2             | 3                                      | 4   | 5  |
| 1   | 735481.6      | 1300026.5                              | данные отсутствуют                        | данные отсутствуют   |
| 2   | 735483.4      | 1300027.64                             | данные отсутствуют                        | данные отсутствуют   |
| 2   | 735483.4      | 1300027.64                             | данные отсутствуют                        | данные отсутствуют   |
| 3   | 735482.31     | 1300029.43                             | данные отсутствуют                        | данные отсутствуют   |
| 4   | 735480.51     | 1300028.34                             | данные отсутствуют                        | данные отсутствуют   |
| 5   | 736157.17     | 1300097.9                              | данные отсутствуют                        | данные отсутствуют   |
| 6   | 736159.06     | 1300099.09                             | данные отсутствуют                        | данные отсутствуют   |
| 6   | 736159.06     | 1300099.09                             | данные отсутствуют                        | данные отсутствуют   |
| 7   | 736157.87     | 1300100.98                             | данные отсутствуют                        | данные отсутствуют   |
| 8   | 736155.98     | 1300099.79                             | данные отсутствуют                        | данные отсутствуют   |
| 9   | 732958.75     | 1297298.3                              | данные отсутствуют                        | данные отсутствуют   |
| 10  | 732960.58     | 1297299.59                             | данные отсутствуют                        | данные отсутствуют   |
| 10  | 732960.58     | 1297299.59                             | данные отсутствуют                        | данные отсутствуют   |
| 11  | 732959.28     | 1297301.42                             | данные отсутствуют                        | данные отсутствуют   |
| 12  | 732957.46     | 1297300.13                             | данные отсутствуют                        | данные отсутствуют   |
| 13  | 731626.31     | 1298541.42                             | данные отсутствуют                        | данные отсутствуют   |

|                               |         |                   |
|-------------------------------|---------|-------------------|
| Государственный регистратор   |         | ФГИС ЕГРН         |
| полное наименование должности | подпись | инициалы, фамилия |

М.П.

| Земельный участок              |               |                                       |   |  |
|--------------------------------|---------------|---------------------------------------|---|--|
| (вид объекта недвижимости)     |               |                                       |   |  |
| Лист № ____ Раздела <b>4.2</b> |               | Всего листов раздела <b>4.2:</b> ____ |   | Всего разделов: ____   |
| 14.10.2021 № 99/2021/423866825 |               |                                       |   |  |
| Кадастровый номер:             |               |                                       | 02:22:000000:232(единое землепользование) |  |
| Номер точки                    | Координаты, м |                                       | Описание закрепления на местности         | Средняя квадратическая погрешность определения координат характерных точек границы части земельного участка, м |
|                                | X             | Y                                     |   |  |
| 1                              | 2             | 3                                     | 4   | 5  |
| 13                             | 731626.31     | 1298541.42                            | данные отсутствуют                        | данные отсутствуют   |
| 14                             | 731627.77     | 1298543.12                            | данные отсутствуют                        | данные отсутствуют   |
| 15                             | 731626.07     | 1298544.58                            | данные отсутствуют                        | данные отсутствуют   |
| 16                             | 731624.61     | 1298542.88                            | данные отсутствуют                        | данные отсутствуют   |
| 17                             | 734276.63     | 1299283.54                            | данные отсутствуют                        | данные отсутствуют   |
| 18                             | 734278.53     | 1299284.72                            | данные отсутствуют                        | данные отсутствуют   |
| 18                             | 734278.53     | 1299284.72                            | данные отсутствуют                        | данные отсутствуют   |
| 19                             | 734277.35     | 1299286.62                            | данные отсутствуют                        | данные отсутствуют   |
| 20                             | 734275.45     | 1299285.44                            | данные отсутствуют                        | данные отсутствуют   |
| 21                             | 736220.81     | 1299997.22                            | данные отсутствуют                        | данные отсутствуют   |
| 22                             | 736222.74     | 1299998.34                            | данные отсутствуют                        | данные отсутствуют   |
| 22                             | 736222.74     | 1299998.34                            | данные отсутствуют                        | данные отсутствуют   |
| 23                             | 736221.61     | 1300000.27                            | данные отсутствуют                        | данные отсутствуют   |
| 24                             | 736219.68     | 1299999.15                            | данные отсутствуют                        | данные отсутствуют   |
| 25                             | 733346.74     | 1298316.35                            | данные отсутствуют                        | данные отсутствуют   |
| 25                             | 733346.74     | 1298316.35                            | данные отсутствуют                        | данные отсутствуют   |
| 26                             | 733348.08     | 1298318.15                            | данные отсутствуют                        | данные отсутствуют   |
| Государственный регистратор    |               |                                       | ФГИС ЕГРН                                 |  |
| полное наименование должности  |               |                                       | подпись                                   |  |
|                                |               |                                       | инициалы, фамилия                         |  |

М.П.

| Земельный участок              |               |                                       |   |  |
|--------------------------------|---------------|---------------------------------------|---|--|
| (вид объекта недвижимости)     |               |                                       |   |  |
| Лист № ____ Раздела <b>4.2</b> |               | Всего листов раздела <b>4.2:</b> ____ |   | Всего разделов: ____   |
| 14.10.2021 № 99/2021/423866825 |               |                                       |   |  |
| Кадастровый номер:             |               |                                       | 02:22:000000:232(единое землепользование) |  |
| Номер точки                    | Координаты, м |                                       | Описание закрепления на местности         | Средняя квадратическая погрешность определения координат характерных точек границы части земельного участка, м |
|                                | X             | Y                                     |   |  |
| 1                              | 2             | 3                                     | 4   | 5  |
| 27                             | 733346.28     | 1298319.48                            | данные отсутствуют                        | данные отсутствуют   |
| 28                             | 733344.95     | 1298317.69                            | данные отсутствуют                        | данные отсутствуют   |
| 29                             | 730797.63     | 1303925.31                            | данные отсутствуют                        | данные отсутствуют   |
| 30                             | 730799.6      | 1303924.25                            | данные отсутствуют                        | данные отсутствуют   |
| 30                             | 730799.6      | 1303924.25                            | данные отсутствуют                        | данные отсутствуют   |
| 31                             | 730800.66     | 1303926.22                            | данные отсутствуют                        | данные отсутствуют   |
| 32                             | 730798.69     | 1303927.28                            | данные отсутствуют                        | данные отсутствуют   |
| 33                             | 736279.82     | 1299895.87                            | данные отсутствуют                        | данные отсутствуют   |
| 34                             | 736281.84     | 1299896.83                            | данные отсутствуют                        | данные отсутствуют   |
| 34                             | 736281.84     | 1299896.83                            | данные отсутствуют                        | данные отсутствуют   |
| 35                             | 736286.79     | 1299900.94                            | данные отсутствуют                        | данные отсутствуют   |
| 36                             | 736285.59     | 1299902.54                            | данные отсутствуют                        | данные отсутствуют   |
| 37                             | 736280.3      | 1299898.58                            | данные отсутствуют                        | данные отсутствуют   |
| 38                             | 736278.86     | 1299897.9                             | данные отсутствуют                        | данные отсутствуют   |
| 39                             | 735302.67     | 1293986.23                            | данные отсутствуют                        | данные отсутствуют   |
| 40                             | 735304.39     | 1293987.41                            | данные отсутствуют                        | данные отсутствуют   |
| 40                             | 735304.39     | 1293987.41                            | данные отсутствуют                        | данные отсутствуют   |
| Государственный регистратор    |               |                                       | ФГИС ЕГРН                                 |  |
| полное наименование должности  |               |                                       | подпись                                   |  |
|                                |               |                                       | инициалы, фамилия                         |  |

М.П.

| Земельный участок              |               |  |   |  |
|--------------------------------|---------------|--|---|--|
| (вид объекта недвижимости)     |               |  |   |  |
| Лист № ____ Раздела <b>4.2</b> |               | Всего листов раздела <b>4.2</b> : ____ |   | Всего разделов: ____   |
| 14.10.2021 № 99/2021/423866825 |               |  |   |  |
| Кадастровый номер:             |               |  | 02:22:000000:232(единое землепользование) |  |
| Номер точки                    | Координаты, м |  | Описание закрепления на местности         | Средняя квадратическая погрешность определения координат характерных точек границы части земельного участка, м |
|                                | X             | Y                                      |   |  |
| 1                              | 2             | 3                                      | 4   | 5  |
| 41                             | 735303.16     | 1293989.16                             | данные отсутствуют                        | данные отсутствуют   |
| 42                             | 735301.45     | 1293987.93                             | данные отсутствуют                        | данные отсутствуют   |
| 43                             | 731391.77     | 1298742.87                             | данные отсутствуют                        | данные отсутствуют   |
| 43                             | 731391.77     | 1298742.87                             | данные отсутствуют                        | данные отсутствуют   |
| 44                             | 731393.22     | 1298744.57                             | данные отсутствуют                        | данные отсутствуют   |
| 45                             | 731391.52     | 1298746.02                             | данные отсутствуют                        | данные отсутствуют   |
| 46                             | 731390.07     | 1298744.32                             | данные отсутствуют                        | данные отсутствуют   |
| 47                             | 732872.42     | 1297420.27                             | данные отсутствуют                        | данные отсутствуют   |
| 48                             | 732874.24     | 1297421.56                             | данные отсутствуют                        | данные отсутствуют   |
| 48                             | 732874.24     | 1297421.56                             | данные отсутствуют                        | данные отсутствуют   |
| 49                             | 732872.95     | 1297423.39                             | данные отсутствуют                        | данные отсутствуют   |
| 50                             | 732871.12     | 1297422.09                             | данные отсутствуют                        | данные отсутствуют   |
| 51                             | 731060.16     | 1304310.48                             | данные отсутствуют                        | данные отсутствуют   |
| 53                             | 731063.28     | 1304311.03                             | данные отсутствуют                        | данные отсутствуют   |
| 54                             | 731061.44     | 1304312.31                             | данные отсутствуют                        | данные отсутствуют   |
| 55                             | 732794.26     | 1297569.9                              | данные отсутствуют                        | данные отсутствуют   |
| 55                             | 732794.26     | 1297569.9                              | данные отсутствуют                        | данные отсутствуют   |
| Государственный регистратор    |               |  | ФГИС ЕГРН                                 |  |
| полное наименование должности  |               |  | подпись                                   |  |
|                                |               |  | инициалы, фамилия                         |  |

М.П.

Раздел 4.2

Выписка из Единого государственного реестра недвижимости об объекте недвижимости  
Сведения о частях земельного участка

| Земельный участок              |               |  |   |  |
|--------------------------------|---------------|--|---|--|
| (вид объекта недвижимости)     |               |  |   |  |
| Лист № ____ Раздела <b>4.2</b> |               | Всего листов раздела <b>4.2</b> : ____ |   | Всего разделов: ____   |
| 14.10.2021 № 99/2021/423866825 |               |  |   |  |
| Кадастровый номер:             |               |  | 02:22:000000:232(единое землепользование) |  |
| Номер точки                    | Координаты, м |  | Описание закрепления на местности         | Средняя квадратическая погрешность определения координат характерных точек границы части земельного участка, м |
|                                | X             | Y                                      |   |  |
| 1                              | 2             | 3                                      | 4   | 5  |
| 56                             | 732798.22     | 1297575.39                             | данные отсутствуют                        | данные отсутствуют   |
| 57                             | 732799.55     | 1297577.19                             | данные отсутствуют                        | данные отсутствуют   |
| 58                             | 732797.75     | 1297578.52                             | данные отсутствуют                        | данные отсутствуют   |
| 59                             | 732796.42     | 1297576.72                             | данные отсутствуют                        | данные отсутствуют   |
| 60                             | 732792.63     | 1297571.04                             | данные отсутствуют                        | данные отсутствуют   |
| 61                             | 736034.63     | 1300306.65                             | данные отсутствуют                        | данные отсутствуют   |
| 62                             | 736036.56     | 1300307.77                             | данные отсутствуют                        | данные отсутствуют   |
| 62                             | 736036.56     | 1300307.77                             | данные отсутствуют                        | данные отсутствуют   |
| 63                             | 736035.43     | 1300309.7                              | данные отсутствуют                        | данные отсутствуют   |
| 64                             | 736033.5      | 1300308.58                             | данные отсутствуют                        | данные отсутствуют   |
| 65                             | 732780.1      | 1297551.04                             | данные отсутствуют                        | данные отсутствуют   |
| 65                             | 732780.1      | 1297551.04                             | данные отсутствуют                        | данные отсутствуют   |
| 66                             | 732781.56     | 1297552.74                             | данные отсутствуют                        | данные отсутствуют   |
| 67                             | 732779.87     | 1297554.2                              | данные отсутствуют                        | данные отсутствуют   |
| 68                             | 732778.41     | 1297552.5                              | данные отсутствуют                        | данные отсутствуют   |
| 70                             | 731791.46     | 1298402.66                             | данные отсутствуют                        | данные отсутствуют   |
| 71                             | 731789.76     | 1298404.12                             | данные отсутствуют                        | данные отсутствуют   |
| Государственный регистратор    |               |  | ФГИС ЕГРН                                 |  |
| полное наименование должности  |               |  | подпись                                   |  |
|                                |               |  | инициалы, фамилия                         |  |

М.П.

| Земельный участок              |               |                                       |   |  |
|--------------------------------|---------------|---------------------------------------|---|--|
| (вид объекта недвижимости)     |               |                                       |   |  |
| Лист № ____ Раздела <b>4.2</b> |               | Всего листов раздела <b>4.2:</b> ____ |   | Всего разделов: ____   |
| 14.10.2021 № 99/2021/423866825 |               |                                       |   |  |
| Кадастровый номер:             |               |                                       | 02:22:000000:232(единое землепользование) |  |
| Номер точки                    | Координаты, м |                                       | Описание закрепления на местности         | Средняя квадратическая погрешность определения координат характерных точек границы части земельного участка, м |
|                                | X             | Y                                     |   |  |
| 1                              | 2             | 3                                     | 4   | 5  |
| 72                             | 731788.31     | 1298402.42                            | данные отсутствуют                        | данные отсутствуют   |
| 73                             | 732657.8      | 1297656.49                            | данные отсутствуют                        | данные отсутствуют   |
| 73                             | 732657.8      | 1297656.49                            | данные отсутствуют                        | данные отсутствуют   |
| 74                             | 732659.25     | 1297658.18                            | данные отсутствуют                        | данные отсутствуют   |
| 75                             | 732657.56     | 1297659.64                            | данные отсутствуют                        | данные отсутствуют   |
| 76                             | 732656.1      | 1297657.95                            | данные отсутствуют                        | данные отсутствуют   |
| 77                             | 735368.51     | 1299956.43                            | данные отсутствуют                        | данные отсутствуют   |
| 78                             | 735370.41     | 1299957.6                             | данные отсутствуют                        | данные отсутствуют   |
| 78                             | 735370.41     | 1299957.6                             | данные отсутствуют                        | данные отсутствуют   |
| 79                             | 735369.23     | 1299959.5                             | данные отсутствуют                        | данные отсутствуют   |
| 80                             | 735367.33     | 1299958.33                            | данные отсутствуют                        | данные отсутствуют   |
| 81                             | 735955.92     | 1300406.65                            | данные отсутствуют                        | данные отсутствуют   |
| 81                             | 735955.92     | 1300406.65                            | данные отсутствуют                        | данные отсутствуют   |
| 82                             | 735957.49     | 1300408.25                            | данные отсутствуют                        | данные отсутствуют   |
| 83                             | 735955.89     | 1300409.81                            | данные отсутствуют                        | данные отсутствуют   |
| 84                             | 735954.32     | 1300408.21                            | данные отсутствуют                        | данные отсутствуют   |
| 85                             | 733271.42     | 1298214.6                             | данные отсутствуют                        | данные отсутствуют   |
| Государственный регистратор    |               |                                       | ФГИС ЕГРН                                 |  |
| полное наименование должности  |               |                                       | подпись                                   |  |
|                                |               |                                       | инициалы, фамилия                         |  |

М.П.

| Земельный участок              |               |                                       |   |  |
|--------------------------------|---------------|---------------------------------------|---|--|
| (вид объекта недвижимости)     |               |                                       |   |  |
| Лист № ____ Раздела <b>4.2</b> |               | Всего листов раздела <b>4.2:</b> ____ |   | Всего разделов: ____   |
| 14.10.2021 № 99/2021/423866825 |               |                                       |   |  |
| Кадастровый номер:             |               |                                       | 02:22:000000:232(единое землепользование) |  |
| Номер точки                    | Координаты, м |                                       | Описание закрепления на местности         | Средняя квадратическая погрешность определения координат характерных точек границы части земельного участка, м |
|                                | X             | Y                                     |   |  |
| 1                              | 2             | 3                                     | 4   | 5  |
| 85                             | 733271.42     | 1298214.6                             | данные отсутствуют                        | данные отсутствуют   |
| 86                             | 733272.75     | 1298216.4                             | данные отсутствуют                        | данные отсутствуют   |
| 87                             | 733270.96     | 1298217.73                            | данные отсутствуют                        | данные отсутствуют   |
| 88                             | 733269.63     | 1298215.93                            | данные отсутствуют                        | данные отсутствуют   |
| 89                             | 735594.21     | 1300095.58                            | данные отсутствуют                        | данные отсутствуют   |
| 90                             | 735596.08     | 1300096.65                            | данные отсутствуют                        | данные отсутствуют   |
| 90                             | 735596.08     | 1300096.65                            | данные отсутствуют                        | данные отсутствуют   |
| 92                             | 735593.13     | 1300097.46                            | данные отсутствуют                        | данные отсутствуют   |
| 93                             | 736378.27     | 1299690.35                            | данные отсутствуют                        | данные отсутствуют   |
| 94                             | 736380.3      | 1299691.29                            | данные отсутствуют                        | данные отсутствуют   |
| 94                             | 736380.3      | 1299691.29                            | данные отсутствуют                        | данные отсутствуют   |
| 95                             | 736379.35     | 1299693.32                            | данные отсутствуют                        | данные отсутствуют   |
| 96                             | 736377.33     | 1299692.38                            | данные отсутствуют                        | данные отсутствуют   |
| 97                             | 735725.58     | 1300170.43                            | данные отсутствуют                        | данные отсутствуют   |
| 97                             | 735725.58     | 1300170.43                            | данные отсутствуют                        | данные отсутствуют   |
| 98                             | 735727.06     | 1300171.99                            | данные отсутствуют                        | данные отсутствуют   |
| 99                             | 735725.92     | 1300173.08                            | данные отсутствуют                        | данные отсутствуют   |
| Государственный регистратор    |               |                                       | ФГИС ЕГРН                                 |  |
| полное наименование должности  |               |                                       | подпись                                   |  |
|                                |               |                                       | инициалы, фамилия                         |  |

М.П.

| Земельный участок              |               |  |   |  |
|--------------------------------|---------------|--|---|--|
| (вид объекта недвижимости)     |               |  |   |  |
| Лист № ____ Раздела <b>4.2</b> |               | Всего листов раздела <b>4.2</b> : ____ |   | Всего разделов: ____   |
| 14.10.2021 № 99/2021/423866825 |               |  |   |  |
| Кадастровый номер:             |               |  | 02:22:000000:232(единое землепользование) |  |
| Номер точки                    | Координаты, м |  | Описание закрепления на местности         | Средняя квадратическая погрешность определения координат характерных точек границы части земельного участка, м |
|                                | X             | Y                                      |   |  |
| 1                              | 2             | 3                                      | 4   | 5  |
| 100                            | 735722.35     | 1300178.02                             | данные отсутствуют                        | данные отсутствуют   |
| 101                            | 735720.8      | 1300176.93                             | данные отсутствуют                        | данные отсутствуют   |
| 102                            | 735723.99     | 1300171.92                             | данные отсутствуют                        | данные отсутствуют   |
| 103                            | 736096.8      | 1300199.84                             | данные отсутствуют                        | данные отсутствуют   |
| 104                            | 736098.72     | 1300200.98                             | данные отсутствуют                        | данные отсутствуют   |
| 104                            | 736098.72     | 1300200.98                             | данные отсутствуют                        | данные отсутствуют   |
| 105                            | 736097.58     | 1300202.9                              | данные отсутствуют                        | данные отсутствуют   |
| 106                            | 736095.66     | 1300201.77                             | данные отсутствуют                        | данные отсутствуют   |
| 107                            | 735213.41     | 1294112.78                             | данные отсутствуют                        | данные отсутствуют   |
| 108                            | 735215.13     | 1294114.01                             | данные отсутствуют                        | данные отсутствуют   |
| 108                            | 735215.13     | 1294114.01                             | данные отсутствуют                        | данные отсутствуют   |
| 109                            | 735213.91     | 1294115.73                             | данные отсутствуют                        | данные отсутствуют   |
| 110                            | 735212.19     | 1294114.51                             | данные отсутствуют                        | данные отсутствуют   |
| 111                            | 734837.99     | 1294642.94                             | данные отсутствуют                        | данные отсутствуют   |
| 112                            | 734839.76     | 1294644.17                             | данные отсутствуют                        | данные отсутствуют   |
| 112                            | 734839.76     | 1294644.17                             | данные отсутствуют                        | данные отсутствуют   |
| 113                            | 734838.5      | 1294645.91                             | данные отсутствуют                        | данные отсутствуют   |
| Государственный регистратор    |               |  | ФГИС ЕГРН                                 |  |
| полное наименование должности  |               |  | подпись                                   |  |
|                                |               |  | инициалы, фамилия                         |  |

М.П.

Раздел 4.2

Выписка из Единого государственного реестра недвижимости об объекте недвижимости  
Сведения о частях земельного участка

| Земельный участок              |               |  |   |  |
|--------------------------------|---------------|--|---|--|
| (вид объекта недвижимости)     |               |  |   |  |
| Лист № ____ Раздела <b>4.2</b> |               | Всего листов раздела <b>4.2</b> : ____ |   | Всего разделов: ____   |
| 14.10.2021 № 99/2021/423866825 |               |  |   |  |
| Кадастровый номер:             |               |  | 02:22:000000:232(единое землепользование) |  |
| Номер точки                    | Координаты, м |  | Описание закрепления на местности         | Средняя квадратическая погрешность определения координат характерных точек границы части земельного участка, м |
|                                | X             | Y                                      |   |  |
| 1                              | 2             | 3                                      | 4   | 5  |
| 114                            | 734836.75     | 1294644.68                             | данные отсутствуют                        | данные отсутствуют   |
| 115                            | 731137.78     | 1298959.55                             | данные отсутствуют                        | данные отсутствуют   |
| 115                            | 731137.78     | 1298959.55                             | данные отсутствуют                        | данные отсутствуют   |
| 116                            | 731139.23     | 1298961.25                             | данные отсутствуют                        | данные отсутствуют   |
| 117                            | 731137.54     | 1298962.71                             | данные отсутствуют                        | данные отсутствуют   |
| 118                            | 731136.08     | 1298961.01                             | данные отсутствуют                        | данные отсутствуют   |
| 123                            | 733045.39     | 1297175.93                             | данные отсутствуют                        | данные отсутствуют   |
| 124                            | 733047.22     | 1297177.22                             | данные отсутствуют                        | данные отсутствуют   |
| 124                            | 733047.22     | 1297177.22                             | данные отсутствуют                        | данные отсутствуют   |
| 125                            | 733045.93     | 1297179.05                             | данные отсутствуют                        | данные отсутствуют   |
| 126                            | 733044.1      | 1297177.76                             | данные отсутствуют                        | данные отсутствуют   |
| 127                            | 734140.75     | 1299199.71                             | данные отсутствуют                        | данные отсутствуют   |
| 128                            | 734142.65     | 1299200.88                             | данные отсутствуют                        | данные отсутствуют   |
| 128                            | 734142.65     | 1299200.88                             | данные отсутствуют                        | данные отсутствуют   |
| 129                            | 734141.47     | 1299202.78                             | данные отсутствуют                        | данные отсутствуют   |
| 130                            | 734139.57     | 1299201.61                             | данные отсутствуют                        | данные отсутствуют   |
| 131                            | 735022.67     | 1294381.78                             | данные отсутствуют                        | данные отсутствуют   |
| Государственный регистратор    |               |  | ФГИС ЕГРН                                 |  |
| полное наименование должности  |               |  | подпись                                   |  |
|                                |               |  | инициалы, фамилия                         |  |

М.П.



| Земельный участок              |               |                                       |   |  |
|--------------------------------|---------------|---------------------------------------|---|--|
| (вид объекта недвижимости)     |               |                                       |   |  |
| Лист № ____ Раздела <b>4.2</b> |               | Всего листов раздела <b>4.2:</b> ____ |   | Всего разделов: ____   |
| 14.10.2021 № 99/2021/423866825 |               |                                       |   |  |
| Кадастровый номер:             |               |                                       | 02:22:000000:232(единое землепользование) |  |
| Номер точки                    | Координаты, м |                                       | Описание закрепления на местности         | Средняя квадратическая погрешность определения координат характерных точек границы части земельного участка, м |
|                                | X             | Y                                     |   |  |
| 1                              | 2             | 3                                     | 4   | 5  |
| 132                            | 735024.4      | 1294383.02                            | данные отсутствуют                        | данные отсутствуют   |
| 132                            | 735024.4      | 1294383.02                            | данные отсутствуют                        | данные отсутствуют   |
| 133                            | 735023.18     | 1294384.76                            | данные отсутствуют                        | данные отсутствуют   |
| 134                            | 735021.43     | 1294383.53                            | данные отсутствуют                        | данные отсутствуют   |
| 135                            | 731012.61     | 1299066.86                            | данные отсутствуют                        | данные отсутствуют   |
| 135                            | 731012.61     | 1299066.86                            | данные отсутствуют                        | данные отсутствуют   |
| 136                            | 731014.06     | 1299068.56                            | данные отсутствуют                        | данные отсутствуют   |
| 137                            | 731012.36     | 1299070.01                            | данные отсутствуют                        | данные отсутствуют   |
| 138                            | 731010.91     | 1299068.31                            | данные отсутствуют                        | данные отсутствуют   |
| 139                            | 730856.82     | 1304013.06                            | данные отсутствуют                        | данные отсутствуют   |
| 141                            | 730859.85     | 1304013.97                            | данные отсутствуют                        | данные отсутствуют   |
| 142                            | 730857.88     | 1304015.03                            | данные отсутствуют                        | данные отсутствуют   |
| 143                            | 735835.97     | 1300287.65                            | данные отсутствуют                        | данные отсутствуют   |
| 143                            | 735835.97     | 1300287.65                            | данные отсутствуют                        | данные отсутствуют   |
| 144                            | 735837.47     | 1300289.13                            | данные отсутствуют                        | данные отсутствуют   |
| 145                            | 735835.97     | 1300290.63                            | данные отсутствуют                        | данные отсутствуют   |
| 146                            | 735834.49     | 1300289.13                            | данные отсутствуют                        | данные отсутствуют   |
| Государственный регистратор    |               |                                       | ФГИС ЕГРН                                 |  |
| полное наименование должности  |               |                                       | подпись                                   |  |
|                                |               |                                       | инициалы, фамилия                         |  |

М.П.

| Земельный участок              |               |                                       |   |  |
|--------------------------------|---------------|---------------------------------------|---|--|
| (вид объекта недвижимости)     |               |                                       |   |  |
| Лист № ____ Раздела <b>4.2</b> |               | Всего листов раздела <b>4.2:</b> ____ |   | Всего разделов: ____   |
| 14.10.2021 № 99/2021/423866825 |               |                                       |   |  |
| Кадастровый номер:             |               |                                       | 02:22:000000:232(единое землепользование) |  |
| Номер точки                    | Координаты, м |                                       | Описание закрепления на местности         | Средняя квадратическая погрешность определения координат характерных точек границы части земельного участка, м |
|                                | X             | Y                                     |   |  |
| 1                              | 2             | 3                                     | 4   | 5  |
| 147                            | 731262.97     | 1298852.57                            | данные отсутствуют                        | данные отсутствуют   |
| 147                            | 731262.97     | 1298852.57                            | данные отсутствуют                        | данные отсутствуют   |
| 148                            | 731264.42     | 1298854.27                            | данные отсутствуют                        | данные отсутствуют   |
| 149                            | 731262.72     | 1298855.73                            | данные отсутствуют                        | данные отсутствуют   |
| 150                            | 731261.27     | 1298854.03                            | данные отсутствуют                        | данные отсутствуют   |
| 151                            | 735121.17     | 1294243.01                            | данные отсутствуют                        | данные отсутствуют   |
| 152                            | 735122.89     | 1294244.24                            | данные отсутствуют                        | данные отсутствуют   |
| 152                            | 735122.89     | 1294244.24                            | данные отсутствуют                        | данные отсутствуют   |
| 153                            | 735121.66     | 1294245.98                            | данные отсутствуют                        | данные отсутствуют   |
| 154                            | 735119.94     | 1294244.75                            | данные отсутствуют                        | данные отсутствуют   |
| 155                            | 736429.81     | 1299579.87                            | данные отсутствуют                        | данные отсутствуют   |
| 156                            | 736431.82     | 1299580.86                            | данные отсутствуют                        | данные отсутствуют   |
| 156                            | 736431.82     | 1299580.86                            | данные отсутствуют                        | данные отсутствуют   |
| 157                            | 736430.83     | 1299582.87                            | данные отсутствуют                        | данные отсутствуют   |
| 158                            | 736428.83     | 1299581.88                            | данные отсутствуют                        | данные отсутствуют   |
| 159                            | 736328.5      | 1299793.06                            | данные отсутствуют                        | данные отсутствуют   |
| 160                            | 736330.51     | 1299794.03                            | данные отсутствуют                        | данные отсутствуют   |
| Государственный регистратор    |               |                                       | ФГИС ЕГРН                                 |  |
| полное наименование должности  |               |                                       | подпись                                   |  |
|                                |               |                                       | инициалы, фамилия                         |  |

М.П.

| Земельный участок              |               |  |   |  |
|--------------------------------|---------------|--|---|--|
| (вид объекта недвижимости)     |               |  |   |  |
| Лист № ____ Раздела <b>4.2</b> |               | Всего листов раздела <b>4.2</b> : ____ |   | Всего разделов: ____   |
| 14.10.2021 № 99/2021/423866825 |               |  |   |  |
| Кадастровый номер:             |               |  | 02:22:000000:232(единое землепользование) |  |
| Номер точки                    | Координаты, м |  | Описание закрепления на местности         | Средняя квадратическая погрешность определения координат характерных точек границы части земельного участка, м |
|                                | X             | Y                                      |   |  |
| 1                              | 2             | 3                                      | 4   | 5  |
| 160                            | 736330.51     | 1299794.03                             | данные отсутствуют                        | данные отсутствуют   |
| 161                            | 736329.53     | 1299796.05                             | данные отсутствуют                        | данные отсутствуют   |
| 162                            | 736327.52     | 1299795.07                             | данные отсутствуют                        | данные отсутствуют   |
| 163                            | 730585.75     | 1303531.56                             | данные отсутствуют                        | данные отсутствуют   |
| 164                            | 730587.72     | 1303530.5                              | данные отсутствуют                        | данные отсутствуют   |
| 164                            | 730587.72     | 1303530.5                              | данные отсутствуют                        | данные отсутствуют   |
| 165                            | 730588.78     | 1303532.47                             | данные отсутствуют                        | данные отсутствуют   |
| 166                            | 730586.81     | 1303533.53                             | данные отсутствуют                        | данные отсутствуют   |
| 167                            | 734924.51     | 1294520.57                             | данные отсутствуют                        | данные отсутствуют   |
| 168                            | 734926.26     | 1294521.8                              | данные отсутствуют                        | данные отсутствуют   |
| 168                            | 734926.26     | 1294521.8                              | данные отсутствуют                        | данные отсутствуют   |
| 169                            | 734925.02     | 1294523.57                             | данные отсутствуют                        | данные отсутствуют   |
| 170                            | 734923.27     | 1294522.32                             | данные отсутствуют                        | данные отсутствуют   |
| 175                            | 734541.61     | 1299447.98                             | данные отсутствуют                        | данные отсутствуют   |
| 176                            | 734543.52     | 1299449.15                             | данные отсутствуют                        | данные отсутствуют   |
| 176                            | 734543.52     | 1299449.15                             | данные отсутствуют                        | данные отсутствуют   |
| 177                            | 734542.35     | 1299451.06                             | данные отсутствуют                        | данные отсутствуют   |
| Государственный регистратор    |               |  | ФГИС ЕГРН                                 |  |
| полное наименование должности  |               |  | подпись                                   |  |
|                                |               |  | инициалы, фамилия                         |  |

М.П.

Раздел 4.2

Выписка из Единого государственного реестра недвижимости об объекте недвижимости  
Сведения о частях земельного участка

| Земельный участок              |               |  |   |  |
|--------------------------------|---------------|--|---|--|
| (вид объекта недвижимости)     |               |  |   |  |
| Лист № ____ Раздела <b>4.2</b> |               | Всего листов раздела <b>4.2</b> : ____ |   | Всего разделов: ____   |
| 14.10.2021 № 99/2021/423866825 |               |  |   |  |
| Кадастровый номер:             |               |  | 02:22:000000:232(единое землепользование) |  |
| Номер точки                    | Координаты, м |  | Описание закрепления на местности         | Средняя квадратическая погрешность определения координат характерных точек границы части земельного участка, м |
|                                | X             | Y                                      |   |  |
| 1                              | 2             | 3                                      | 4   | 5  |
| 178                            | 734540.44     | 1299449.89                             | данные отсутствуют                        | данные отсутствуют   |
| 179                            | 731512.42     | 1298638.9                              | данные отсутствуют                        | данные отсутствуют   |
| 179                            | 731512.42     | 1298638.9                              | данные отсутствуют                        | данные отсутствуют   |
| 180                            | 731513.88     | 1298640.59                             | данные отсутствуют                        | данные отсутствуют   |
| 181                            | 731512.19     | 1298642.05                             | данные отсутствуют                        | данные отсутствуют   |
| 182                            | 731510.73     | 1298640.36                             | данные отсутствуют                        | данные отсутствуют   |
| 187                            | 735971.68     | 1300411.96                             | данные отсутствуют                        | данные отсутствуют   |
| 188                            | 735973.38     | 1300413.01                             | данные отсутствуют                        | данные отсутствуют   |
| 188                            | 735973.38     | 1300413.01                             | данные отсутствуют                        | данные отсутствуют   |
| 189                            | 735969.05     | 1300420.01                             | данные отсутствуют                        | данные отсутствуют   |
| 190                            | 735968.64     | 1300420.92                             | данные отсутствуют                        | данные отсутствуют   |
| 191                            | 735967.72     | 1300430.2                              | данные отсутствуют                        | данные отсутствуют   |
| 192                            | 735965.73     | 1300430.01                             | данные отсутствуют                        | данные отсутствуют   |
| 193                            | 735966.53     | 1300421.91                             | данные отсутствуют                        | данные отсутствуют   |
| 194                            | 735958.81     | 1300425.36                             | данные отсутствуют                        | данные отсутствуют   |
| 195                            | 735957.99     | 1300423.53                             | данные отсутствуют                        | данные отсутствуют   |
| 196                            | 735966.83     | 1300419.59                             | данные отсутствуют                        | данные отсутствуют   |
| Государственный регистратор    |               |  | ФГИС ЕГРН                                 |  |
| полное наименование должности  |               |  | подпись                                   |  |
|                                |               |  | инициалы, фамилия                         |  |

М.П.

| Земельный участок              |               |                                       |   |  |
|--------------------------------|---------------|---------------------------------------|---|--|
| (вид объекта недвижимости)     |               |                                       |   |  |
| Лист № ____ Раздела <b>4.2</b> |               | Всего листов раздела <b>4.2:</b> ____ |   | Всего разделов: ____   |
| 14.10.2021 № 99/2021/423866825 |               |                                       |   |  |
| Кадастровый номер:             |               |                                       | 02:22:000000:232(единое землепользование) |  |
| Номер точки                    | Координаты, м |                                       | Описание закрепления на местности         | Средняя квадратическая погрешность определения координат характерных точек границы части земельного участка, м |
|                                | X             | Y                                     |   |  |
| 1                              | 2             | 3                                     | 4   | 5  |
| 197                            | 735967.26     | 1300419.1                             | данные отсутствуют                        | данные отсутствуют   |
| 198                            | 733146.48     | 1297033.25                            | данные отсутствуют                        | данные отсутствуют   |
| 199                            | 733148.31     | 1297034.54                            | данные отсутствуют                        | данные отсутствуют   |
| 199                            | 733148.31     | 1297034.54                            | данные отсутствуют                        | данные отсутствуют   |
| 200                            | 733147.01     | 1297036.36                            | данные отсутствуют                        | данные отсутствуют   |
| 201                            | 733145.19     | 1297035.07                            | данные отсутствуют                        | данные отсутствуют   |
| 206                            | 736959.87     | 1299193.54                            | данные отсутствуют                        | данные отсутствуют   |
| 206                            | 736959.87     | 1299193.54                            | данные отсутствуют                        | данные отсутствуют   |
| 207                            | 736960.01     | 1299195.77                            | данные отсутствуют                        | данные отсутствуют   |
| 208                            | 736957.77     | 1299195.91                            | данные отсутствуют                        | данные отсутствуют   |
| 209                            | 736957.64     | 1299193.67                            | данные отсутствуют                        | данные отсутствуют   |
| 210                            | 736690.72     | 1299034.81                            | данные отсутствуют                        | данные отсутствуют   |
| 211                            | 736692.64     | 1299035.34                            | данные отсутствуют                        | данные отсутствуют   |
| 211                            | 736692.64     | 1299035.34                            | данные отсутствуют                        | данные отсутствуют   |
| 212                            | 736690.41     | 1299043.43                            | данные отсутствуют                        | данные отсутствуют   |
| 213                            | 736690.41     | 1299043.54                            | данные отсутствуют                        | данные отсутствуют   |
| 214                            | 736694.85     | 1299050.39                            | данные отсутствуют                        | данные отсутствуют   |
| Государственный регистратор    |               |                                       | ФГИС ЕГРН                                 |  |
| полное наименование должности  |               |                                       | подпись                                   |  |
|                                |               |                                       | инициалы, фамилия                         |  |

М.П.

| Земельный участок              |               |                                       |   |  |
|--------------------------------|---------------|---------------------------------------|---|--|
| (вид объекта недвижимости)     |               |                                       |   |  |
| Лист № ____ Раздела <b>4.2</b> |               | Всего листов раздела <b>4.2:</b> ____ |   | Всего разделов: ____   |
| 14.10.2021 № 99/2021/423866825 |               |                                       |   |  |
| Кадастровый номер:             |               |                                       | 02:22:000000:232(единое землепользование) |  |
| Номер точки                    | Координаты, м |                                       | Описание закрепления на местности         | Средняя квадратическая погрешность определения координат характерных точек границы части земельного участка, м |
|                                | X             | Y                                     |   |  |
| 1                              | 2             | 3                                     | 4   | 5  |
| 215                            | 736693.17     | 1299051.48                            | данные отсутствуют                        | данные отсутствуют   |
| 216                            | 736688.87     | 1299044.82                            | данные отсутствуют                        | данные отсутствуют   |
| 217                            | 736688.25     | 1299044.34                            | данные отсутствуют                        | данные отсутствуют   |
| 218                            | 736679.14     | 1299041.06                            | данные отсутствуют                        | данные отсутствуют   |
| 219                            | 736679.82     | 1299039.18                            | данные отсутствуют                        | данные отсутствуют   |
| 220                            | 736688.64     | 1299042.36                            | данные отсутствуют                        | данные отсутствуют   |
| 244                            | 737611.07     | 1299818.01                            | данные отсутствуют                        | данные отсутствуют   |
| 245                            | 737612.89     | 1299819.31                            | данные отсутствуют                        | данные отсутствуют   |
| 245                            | 737612.89     | 1299819.31                            | данные отсутствуют                        | данные отсутствуют   |
| 246                            | 737611.59     | 1299821.13                            | данные отсутствуют                        | данные отсутствуют   |
| 247                            | 737609.77     | 1299819.83                            | данные отсутствуют                        | данные отсутствуют   |
| 280                            | 737189.88     | 1301559.71                            | данные отсутствуют                        | данные отсутствуют   |
| 281                            | 737191.18     | 1301557.89                            | данные отсутствуют                        | данные отсутствуют   |
| 283                            | 737191.7      | 1301561.01                            | данные отсутствуют                        | данные отсутствуют   |
| 288                            | 736060.29     | 1300500.27                            | данные отсутствуют                        | данные отсутствуют   |
| 288                            | 736060.29     | 1300500.27                            | данные отсутствуют                        | данные отсутствуют   |
| 289                            | 736061.88     | 1300501.85                            | данные отсутствуют                        | данные отсутствуют   |
| Государственный регистратор    |               |                                       | ФГИС ЕГРН                                 |  |
| полное наименование должности  |               |                                       | подпись                                   |  |
|                                |               |                                       | инициалы, фамилия                         |  |

М.П.

| Земельный участок              |               |                                       |   |  |
|--------------------------------|---------------|---------------------------------------|---|--|
| (вид объекта недвижимости)     |               |                                       |   |  |
| Лист № ____ Раздела <b>4.2</b> |               | Всего листов раздела <b>4.2:</b> ____ |   | Всего разделов: ____   |
| 14.10.2021 № 99/2021/423866825 |               |                                       |   |  |
| Кадастровый номер:             |               |                                       | 02:22:000000:232(единое землепользование) |  |
| Номер точки                    | Координаты, м |                                       | Описание закрепления на местности         | Средняя квадратическая погрешность определения координат характерных точек границы части земельного участка, м |
|                                | X             | Y                                     |   |  |
| 1                              | 2             | 3                                     | 4   | 5  |
| 290                            | 736060.3      | 1300503.43                            | данные отсутствуют                        | данные отсутствуют   |
| 291                            | 736058.72     | 1300501.85                            | данные отсутствуют                        | данные отсутствуют   |
| 292                            | 736842.34     | 1301281.63                            | данные отсутствуют                        | данные отсутствуют   |
| 293                            | 736843.91     | 1301280.04                            | данные отсутствуют                        | данные отсутствуют   |
| 294                            | 736845.5      | 1301281.6                             | данные отсутствуют                        | данные отсутствуют   |
| 294                            | 736845.5      | 1301281.6                             | данные отсутствуют                        | данные отсутствуют   |
| 295                            | 736843.93     | 1301283.2                             | данные отсутствуют                        | данные отсутствуют   |
| 304                            | 737838.68     | 1299982.06                            | данные отсутствуют                        | данные отсутствуют   |
| 305                            | 737840.5      | 1299983.37                            | данные отсутствуют                        | данные отсутствуют   |
| 305                            | 737840.5      | 1299983.37                            | данные отсутствуют                        | данные отсутствуют   |
| 306                            | 737839.19     | 1299985.18                            | данные отсутствуют                        | данные отсутствуют   |
| 307                            | 737837.38     | 1299983.88                            | данные отсутствуют                        | данные отсутствуют   |
| 308                            | 737051.09     | 1299288.39                            | данные отсутствуют                        | данные отсутствуют   |
| 308                            | 737051.09     | 1299288.39                            | данные отсутствуют                        | данные отсутствуют   |
| 309                            | 737051.23     | 1299290.62                            | данные отсутствуют                        | данные отсутствуют   |
| 310                            | 737048.99     | 1299290.76                            | данные отсутствуют                        | данные отсутствуют   |
| 311                            | 737048.86     | 1299288.52                            | данные отсутствуют                        | данные отсутствуют   |
| Государственный регистратор    |               |                                       | ФГИС ЕГРН                                 |  |
| полное наименование должности  |               |                                       | подпись                                   |  |
|                                |               |                                       | инициалы, фамилия                         |  |

М.П.

| Земельный участок              |               |                                       |   |  |
|--------------------------------|---------------|---------------------------------------|---|--|
| (вид объекта недвижимости)     |               |                                       |   |  |
| Лист № ____ Раздела <b>4.2</b> |               | Всего листов раздела <b>4.2:</b> ____ |   | Всего разделов: ____   |
| 14.10.2021 № 99/2021/423866825 |               |                                       |   |  |
| Кадастровый номер:             |               |                                       | 02:22:000000:232(единое землепользование) |  |
| Номер точки                    | Координаты, м |                                       | Описание закрепления на местности         | Средняя квадратическая погрешность определения координат характерных точек границы части земельного участка, м |
|                                | X             | Y                                     |   |  |
| 1                              | 2             | 3                                     | 4   | 5  |
| 312                            | 737225.24     | 1299468.24                            | данные отсутствуют                        | данные отсутствуют   |
| 312                            | 737225.24     | 1299468.24                            | данные отсутствуют                        | данные отсутствуют   |
| 313                            | 737225.38     | 1299470.47                            | данные отсутствуют                        | данные отсутствуют   |
| 314                            | 737223.14     | 1299470.61                            | данные отсутствуют                        | данные отсутствуют   |
| 315                            | 737223.01     | 1299468.37                            | данные отсутствуют                        | данные отсутствуют   |
| 316                            | 736729.88     | 1301171.08                            | данные отсутствуют                        | данные отсутствуют   |
| 317                            | 736731.45     | 1301169.48                            | данные отсутствуют                        | данные отсутствуют   |
| 318                            | 736732.51     | 1301170.53                            | данные отсутствуют                        | данные отсутствуют   |
| 318                            | 736732.51     | 1301170.53                            | данные отсутствуют                        | данные отсутствуют   |
| 319                            | 736733.04     | 1301171.05                            | данные отсутствуют                        | данные отсутствуют   |
| 320                            | 736731.48     | 1301172.65                            | данные отсутствуют                        | данные отсутствуют   |
| 321                            | 736730.54     | 1301171.72                            | данные отсутствуют                        | данные отсутствуют   |
| 337                            | 737066.46     | 1301471.59                            | данные отсутствуют                        | данные отсутствуют   |
| 338                            | 737067.76     | 1301469.77                            | данные отсутствуют                        | данные отсутствуют   |
| 339                            | 737069.58     | 1301471.06                            | данные отсутствуют                        | данные отсутствуют   |
| 339                            | 737069.58     | 1301471.06                            | данные отсутствуют                        | данные отсутствуют   |
| 340                            | 737068.28     | 1301472.88                            | данные отсутствуют                        | данные отсутствуют   |
| Государственный регистратор    |               |                                       | ФГИС ЕГРН                                 |  |
| полное наименование должности  |               |                                       | подпись                                   |  |
|                                |               |                                       | инициалы, фамилия                         |  |

М.П.

| Земельный участок              |               |                                       |   |  |
|--------------------------------|---------------|---------------------------------------|---|--|
| (вид объекта недвижимости)     |               |                                       |   |  |
| Лист № ____ Раздела <b>4.2</b> |               | Всего листов раздела <b>4.2:</b> ____ |   | Всего разделов: ____   |
| 14.10.2021 № 99/2021/423866825 |               |                                       |   |  |
| Кадастровый номер:             |               |                                       | 02:22:000000:232(единое землепользование) |  |
| Номер точки                    | Координаты, м |                                       | Описание закрепления на местности         | Средняя квадратическая погрешность определения координат характерных точек границы части земельного участка, м |
|                                | X             | Y                                     |   |  |
| 1                              | 2             | 3                                     | 4   | 5  |
| 356                            | 736947.26     | 1301391.37                            | данные отсутствуют                        | данные отсутствуют   |
| 357                            | 736949.93     | 1301387.69                            | данные отсутствуют                        | данные отсутствуют   |
| 358                            | 736951.24     | 1301385.88                            | данные отсутствуют                        | данные отсутствуют   |
| 359                            | 736953.06     | 1301387.18                            | данные отсутствуют                        | данные отсутствуют   |
| 359                            | 736953.06     | 1301387.18                            | данные отсутствуют                        | данные отсутствуют   |
| 361                            | 736948.86     | 1301392.58                            | данные отсутствуют                        | данные отсутствуют   |
| 362                            | 736635.18     | 1299152.91                            | данные отсутствуют                        | данные отсутствуют   |
| 363                            | 736637.2      | 1299153.88                            | данные отсутствуют                        | данные отсутствуют   |
| 363                            | 736637.2      | 1299153.88                            | данные отсутствуют                        | данные отсутствуют   |
| 364                            | 736636.22     | 1299155.9                             | данные отсутствуют                        | данные отсутствуют   |
| 365                            | 736634.21     | 1299154.92                            | данные отсутствуют                        | данные отсутствуют   |
| 386                            | 737462.6      | 1299702.44                            | данные отсутствуют                        | данные отсутствуют   |
| 387                            | 737464.08     | 1299703.78                            | данные отсутствуют                        | данные отсутствуют   |
| 387                            | 737464.08     | 1299703.78                            | данные отсутствуют                        | данные отсутствуют   |
| 388                            | 737458.92     | 1299709.48                            | данные отсутствуют                        | данные отсутствуют   |
| 389                            | 737458.59     | 1299709.93                            | данные отсутствуют                        | данные отсутствуют   |
| 390                            | 737461.23     | 1299717.54                            | данные отсутствуют                        | данные отсутствуют   |
| Государственный регистратор    |               |                                       | ФГИС ЕГРН                                 |  |
| полное наименование должности  |               |                                       | подпись                                   |  |
|                                |               |                                       | инициалы, фамилия                         |  |

М.П.

| Земельный участок              |               |                                       |   |  |
|--------------------------------|---------------|---------------------------------------|---|--|
| (вид объекта недвижимости)     |               |                                       |   |  |
| Лист № ____ Раздела <b>4.2</b> |               | Всего листов раздела <b>4.2:</b> ____ |   | Всего разделов: ____   |
| 14.10.2021 № 99/2021/423866825 |               |                                       |   |  |
| Кадастровый номер:             |               |                                       | 02:22:000000:232(единое землепользование) |  |
| Номер точки                    | Координаты, м |                                       | Описание закрепления на местности         | Средняя квадратическая погрешность определения координат характерных точек границы части земельного участка, м |
|                                | X             | Y                                     |   |  |
| 1                              | 2             | 3                                     | 4   | 5  |
| 391                            | 737459.34     | 1299718.19                            | данные отсутствуют                        | данные отсутствуют   |
| 392                            | 737456.7      | 1299710.59                            | данные отсутствуют                        | данные отсутствуют   |
| 393                            | 737448.74     | 1299710.09                            | данные отсутствуют                        | данные отсутствуют   |
| 394                            | 737448.87     | 1299708.09                            | данные отсутствуют                        | данные отсутствуют   |
| 395                            | 737456.8      | 1299708.59                            | данные отсутствуют                        | данные отсутствуют   |
| 396                            | 737457.37     | 1299708.21                            | данные отсутствуют                        | данные отсутствуют   |
| 409                            | 737428.96     | 1301736.22                            | данные отсутствуют                        | данные отсутствуют   |
| 410                            | 737431.78     | 1301732.99                            | данные отсутствуют                        | данные отсутствуют   |
| 411                            | 737432.56     | 1301731.61                            | данные отсутствуют                        | данные отсутствуют   |
| 412                            | 737434.51     | 1301732.71                            | данные отсутствуют                        | данные отсутствуют   |
| 412                            | 737434.51     | 1301732.71                            | данные отсутствуют                        | данные отсутствуют   |
| 413                            | 737433.41     | 1301734.66                            | данные отсутствуют                        | данные отсутствуют   |
| 414                            | 737430.47     | 1301737.53                            | данные отсутствуют                        | данные отсутствуют   |
| 415                            | 736173.02     | 1300615.72                            | данные отсутствуют                        | данные отсутствуют   |
| 416                            | 736174.52     | 1300614.21                            | данные отсутствуют                        | данные отсутствуют   |
| 416                            | 736174.52     | 1300614.21                            | данные отсутствуют                        | данные отсутствуют   |
| 418                            | 736174.52     | 1300617.21                            | данные отсутствуют                        | данные отсутствуют   |
| Государственный регистратор    |               |                                       | ФГИС ЕГРН                                 |  |
| полное наименование должности  |               |                                       | подпись                                   |  |
|                                |               |                                       | инициалы, фамилия                         |  |

М.П.

| Земельный участок              |               |                                       |   |  |
|--------------------------------|---------------|---------------------------------------|---|--|
| (вид объекта недвижимости)     |               |                                       |   |  |
| Лист № ____ Раздела <b>4.2</b> |               | Всего листов раздела <b>4.2:</b> ____ |   | Всего разделов: ____   |
| 14.10.2021 № 99/2021/423866825 |               |                                       |   |  |
| Кадастровый номер:             |               |                                       | 02:22:000000:232(единое землепользование) |  |
| Номер точки                    | Координаты, м |                                       | Описание закрепления на местности         | Средняя квадратическая погрешность определения координат характерных точек границы части земельного участка, м |
|                                | X             | Y                                     |   |  |
| 1                              | 2             | 3                                     | 4   | 5  |
| 419                            | 736533.29     | 1299367.37                            | данные отсутствуют                        | данные отсутствуют   |
| 420                            | 736535.31     | 1299368.32                            | данные отсутствуют                        | данные отсутствуют   |
| 420                            | 736535.31     | 1299368.32                            | данные отсутствуют                        | данные отсутствуют   |
| 421                            | 736534.35     | 1299370.34                            | данные отсутствуют                        | данные отсутствуют   |
| 422                            | 736532.33     | 1299369.39                            | данные отсутствуют                        | данные отсутствуют   |
| 444                            | 736505.7      | 1300947.95                            | данные отсутствуют                        | данные отсутствуют   |
| 445                            | 736507.28     | 1300946.36                            | данные отсутствуют                        | данные отсутствуют   |
| 446                            | 736508.87     | 1300947.94                            | данные отсутствуют                        | данные отсутствуют   |
| 446                            | 736508.87     | 1300947.94                            | данные отсутствуют                        | данные отсутствуют   |
| 447                            | 736507.29     | 1300949.52                            | данные отсутствуют                        | данные отсутствуют   |
| 448                            | 736617.92     | 1301059.68                            | данные отсутствуют                        | данные отсутствуют   |
| 449                            | 736619.49     | 1301058.1                             | данные отсутствуют                        | данные отсутствуют   |
| 449                            | 736619.49     | 1301058.1                             | данные отсутствуют                        | данные отсутствуют   |
| 450                            | 736621.08     | 1301059.68                            | данные отсутствуют                        | данные отсутствуют   |
| 451                            | 736619.5      | 1301061.26                            | данные отсутствуют                        | данные отсутствуют   |
| 452                            | 736284.28     | 1300727.28                            | данные отсутствуют                        | данные отсутствуют   |
| 453                            | 736285.77     | 1300725.77                            | данные отсутствуют                        | данные отсутствуют   |
| Государственный регистратор    |               |                                       | ФГИС ЕГРН                                 |  |
| полное наименование должности  |               |                                       | подпись                                   |  |
|                                |               |                                       | инициалы, фамилия                         |  |

М.П.

Раздел 4.2

Выписка из Единого государственного реестра недвижимости об объекте недвижимости  
Сведения о частях земельного участка

| Земельный участок              |               |                                       |   |  |
|--------------------------------|---------------|---------------------------------------|---|--|
| (вид объекта недвижимости)     |               |                                       |   |  |
| Лист № ____ Раздела <b>4.2</b> |               | Всего листов раздела <b>4.2:</b> ____ |   | Всего разделов: ____   |
| 14.10.2021 № 99/2021/423866825 |               |                                       |   |  |
| Кадастровый номер:             |               |                                       | 02:22:000000:232(единое землепользование) |  |
| Номер точки                    | Координаты, м |                                       | Описание закрепления на местности         | Средняя квадратическая погрешность определения координат характерных точек границы части земельного участка, м |
|                                | X             | Y                                     |   |  |
| 1                              | 2             | 3                                     | 4   | 5  |
| 454                            | 736287.27     | 1300727.28                            | данные отсутствуют                        | данные отсутствуют   |
| 454                            | 736287.27     | 1300727.28                            | данные отсутствуют                        | данные отсутствуют   |
| 455                            | 736285.79     | 1300728.79                            | данные отсутствуют                        | данные отсутствуют   |
| 460                            | 736394.05     | 1300835.96                            | данные отсутствуют                        | данные отсутствуют   |
| 461                            | 736395.56     | 1300834.47                            | данные отсутствуют                        | данные отсутствуют   |
| 462                            | 736397.03     | 1300835.96                            | данные отсутствуют                        | данные отсутствуют   |
| 462                            | 736397.03     | 1300835.96                            | данные отсутствуют                        | данные отсутствуют   |
| 463                            | 736395.55     | 1300837.44                            | данные отсутствуют                        | данные отсутствуют   |
| 472                            | 737313.87     | 1299561.02                            | данные отсутствуют                        | данные отсутствуют   |
| 472                            | 737313.87     | 1299561.02                            | данные отсутствуют                        | данные отсутствуют   |
| 473                            | 737314.01     | 1299563.25                            | данные отсутствуют                        | данные отсутствуют   |
| 474                            | 737311.77     | 1299563.39                            | данные отсутствуют                        | данные отсутствуют   |
| 475                            | 737311.64     | 1299561.15                            | данные отсутствуют                        | данные отсутствуют   |
| 476                            | 736481.96     | 1299473.37                            | данные отсутствуют                        | данные отсутствуют   |
| 477                            | 736483.97     | 1299474.35                            | данные отсутствуют                        | данные отсутствуют   |
| 477                            | 736483.97     | 1299474.35                            | данные отсутствуют                        | данные отсутствуют   |
| 478                            | 736482.99     | 1299476.36                            | данные отсутствуют                        | данные отсутствуют   |
| Государственный регистратор    |               |                                       | ФГИС ЕГРН                                 |  |
| полное наименование должности  |               |                                       | подпись                                   |  |
|                                |               |                                       | инициалы, фамилия                         |  |

М.П.

| Земельный участок              |               |                                       |   |  |
|--------------------------------|---------------|---------------------------------------|---|--|
| (вид объекта недвижимости)     |               |                                       |   |  |
| Лист № ____ Раздела <b>4.2</b> |               | Всего листов раздела <b>4.2:</b> ____ |   | Всего разделов: ____   |
| 14.10.2021 № 99/2021/423866825 |               |                                       |   |  |
| Кадастровый номер:             |               |                                       | 02:22:000000:232(единое землепользование) |  |
| Номер точки                    | Координаты, м |                                       | Описание закрепления на местности         | Средняя квадратическая погрешность определения координат характерных точек границы части земельного участка, м |
|                                | X             | Y                                     |   |  |
| 1                              | 2             | 3                                     | 4   | 5  |
| 479                            | 736480.98     | 1299475.39                            | данные отсутствуют                        | данные отсутствуют   |
| 480                            | 737924.98     | 1300035.19                            | данные отсутствуют                        | данные отсутствуют   |
| 481                            | 737926.6      | 1300036.36                            | данные отсутствуют                        | данные отсутствуют   |
| 481                            | 737926.6      | 1300036.36                            | данные отсутствуют                        | данные отсутствуют   |
| 482                            | 737922.03     | 1300042.65                            | данные отсутствуют                        | данные отсутствуют   |
| 484                            | 737923.13     | 1300051.16                            | данные отсутствуют                        | данные отсутствуют   |
| 485                            | 737920.25     | 1300043.6                             | данные отсутствуют                        | данные отсутствуют   |
| 486                            | 737919.75     | 1300043.58                            | данные отсутствуют                        | данные отсутствуют   |
| 487                            | 737912.41     | 1300043.81                            | данные отсутствуют                        | данные отсутствуют   |
| 488                            | 737912.34     | 1300041.81                            | данные отсутствуют                        | данные отсутствуют   |
| 489                            | 737919.82     | 1300041.54                            | данные отсутствуют                        | данные отсутствуют   |
| 490                            | 737920.49     | 1300041.37                            | данные отсутствуют                        | данные отсутствуют   |
| 518                            | 739187.46     | 1303125.72                            | данные отсутствуют                        | данные отсутствуют   |
| 519                            | 739187.14     | 1303123.51                            | данные отсутствуют                        | данные отсутствуют   |
| 520                            | 739189.35     | 1303123.19                            | данные отсутствуют                        | данные отсутствуют   |
| 520                            | 739189.35     | 1303123.19                            | данные отсутствуют                        | данные отсутствуют   |
| 521                            | 739189.67     | 1303125.4                             | данные отсутствуют                        | данные отсутствуют   |
| Государственный регистратор    |               |                                       | ФГИС ЕГРН                                 |  |
| полное наименование должности  |               |                                       | подпись                                   |  |
|                                |               |                                       | инициалы, фамилия                         |  |

М.П.

| Земельный участок              |               |                                       |   |  |
|--------------------------------|---------------|---------------------------------------|---|--|
| (вид объекта недвижимости)     |               |                                       |   |  |
| Лист № ____ Раздела <b>4.2</b> |               | Всего листов раздела <b>4.2:</b> ____ |   | Всего разделов: ____   |
| 14.10.2021 № 99/2021/423866825 |               |                                       |   |  |
| Кадастровый номер:             |               |                                       | 02:22:000000:232(единое землепользование) |  |
| Номер точки                    | Координаты, м |                                       | Описание закрепления на местности         | Средняя квадратическая погрешность определения координат характерных точек границы части земельного участка, м |
|                                | X             | Y                                     |   |  |
| 1                              | 2             | 3                                     | 4   | 5  |
| 524                            | 739170.83     | 1303004.91                            | данные отсутствуют                        | данные отсутствуют   |
| 525                            | 739170.04     | 1303005.03                            | данные отсутствуют                        | данные отсутствуют   |
| 526                            | 739169.73     | 1303002.86                            | данные отсутствуют                        | данные отсутствуют   |
| 527                            | 739168.71     | 1302992.61                            | данные отсутствуют                        | данные отсутствуют   |
| 528                            | 739170.61     | 1302992.37                            | данные отсутствуют                        | данные отсутствуют   |
| 528                            | 739170.61     | 1302992.37                            | данные отсутствуют                        | данные отсутствуют   |
| 529                            | 739171.69     | 1303002.53                            | данные отсутствуют                        | данные отсутствуют   |
| 530                            | 739171.9      | 1303003.44                            | данные отсутствуют                        | данные отсутствуют   |
| 531                            | 739180.94     | 1303010.77                            | данные отсутствуют                        | данные отсутствуют   |
| 532                            | 739179.84     | 1303012.15                            | данные отсутствуют                        | данные отсутствуют   |
| 541                            | 737386.51     | 1299634.94                            | данные отсутствуют                        | данные отсутствуют   |
| 541                            | 737386.51     | 1299634.94                            | данные отсутствуют                        | данные отсутствуют   |
| 542                            | 737388.07     | 1299636.54                            | данные отсутствуют                        | данные отсутствуют   |
| 543                            | 737386.46     | 1299638.1                             | данные отсутствуют                        | данные отсутствуют   |
| 544                            | 737384.91     | 1299636.5                             | данные отсутствуют                        | данные отсутствуют   |
| 545                            | 737312.69     | 1301647.52                            | данные отсутствуют                        | данные отсутствуют   |
| 547                            | 737315.81     | 1301647.02                            | данные отсутствуют                        | данные отсутствуют   |
| Государственный регистратор    |               |                                       | ФГИС ЕГРН                                 |  |
| полное наименование должности  |               |                                       | подпись                                   |  |
|                                |               |                                       | инициалы, фамилия                         |  |

М.П.

| Земельный участок              |               |  |   |  |
|--------------------------------|---------------|--|---|--|
| (вид объекта недвижимости)     |               |  |   |  |
| Лист № ____ Раздела <b>4.2</b> |               | Всего листов раздела <b>4.2</b> : ____ |   | Всего разделов: ____   |
| 14.10.2021 № 99/2021/423866825 |               |  |   |  |
| Кадастровый номер:             |               |  | 02:22:000000:232(единое землепользование) |  |
| Номер точки                    | Координаты, м |  | Описание закрепления на местности         | Средняя квадратическая погрешность определения координат характерных точек границы части земельного участка, м |
|                                | X             | Y                                      |   |  |
| 1                              | 2             | 3                                      | 4   | 5  |
| 547                            | 737315.81     | 1301647.02                             | данные отсутствуют                        | данные отсутствуют   |
| 548                            | 737314.5      | 1301648.83                             | данные отсутствуют                        | данные отсутствуют   |
| 573                            | 739050.06     | 1302911.52                             | данные отсутствуют                        | данные отсутствуют   |
| 574                            | 739051.35     | 1302909.85                             | данные отсутствуют                        | данные отсутствуют   |
| 575                            | 739053.05     | 1302911.14                             | данные отсутствуют                        | данные отсутствуют   |
| 575                            | 739053.05     | 1302911.14                             | данные отсутствуют                        | данные отсутствуют   |
| 576                            | 739051.73     | 1302912.85                             | данные отсутствуют                        | данные отсутствуют   |
| 581                            | 736584.72     | 1299258.89                             | данные отсутствуют                        | данные отсутствуют   |
| 582                            | 736586.74     | 1299259.85                             | данные отсутствуют                        | данные отсутствуют   |
| 582                            | 736586.74     | 1299259.85                             | данные отсутствуют                        | данные отсутствуют   |
| 583                            | 736585.77     | 1299261.87                             | данные отсутствуют                        | данные отсутствуют   |
| 584                            | 736583.76     | 1299260.91                             | данные отсутствуют                        | данные отсутствуют   |
| 589                            | 737563.78     | 1301808.08                             | данные отсутствуют                        | данные отсутствуют   |
| 590                            | 737564.88     | 1301806.13                             | данные отсутствуют                        | данные отсутствуют   |
| 591                            | 737566.83     | 1301807.23                             | данные отсутствуют                        | данные отсутствуют   |
| 591                            | 737566.83     | 1301807.23                             | данные отсутствуют                        | данные отсутствуют   |
| 592                            | 737565.73     | 1301809.18                             | данные отсутствуют                        | данные отсутствуют   |
| Государственный регистратор    |               |  | ФГИС ЕГРН                                 |  |
| полное наименование должности  |               |  | подпись                                   |  |
|                                |               |  | инициалы, фамилия                         |  |

М.П.

Раздел 4.2

Выписка из Единого государственного реестра недвижимости об объекте недвижимости  
Сведения о частях земельного участка

| Земельный участок              |               |  |   |  |
|--------------------------------|---------------|--|---|--|
| (вид объекта недвижимости)     |               |  |   |  |
| Лист № ____ Раздела <b>4.2</b> |               | Всего листов раздела <b>4.2</b> : ____ |   | Всего разделов: ____   |
| 14.10.2021 № 99/2021/423866825 |               |  |   |  |
| Кадастровый номер:             |               |  | 02:22:000000:232(единое землепользование) |  |
| Номер точки                    | Координаты, м |  | Описание закрепления на местности         | Средняя квадратическая погрешность определения координат характерных точек границы части земельного участка, м |
|                                | X             | Y                                      |   |  |
| 1                              | 2             | 3                                      | 4   | 5  |
| 631                            | 736798.15     | 1299025.33                             | данные отсутствуют                        | данные отсутствуют   |
| 631                            | 736798.15     | 1299025.33                             | данные отсутствуют                        | данные отсутствуют   |
| 632                            | 736803.07     | 1299033.34                             | данные отсутствуют                        | данные отсутствуют   |
| 633                            | 736809.59     | 1299028.38                             | данные отсутствуют                        | данные отсутствуют   |
| 634                            | 736810.8      | 1299029.98                             | данные отсутствуют                        | данные отсутствуют   |
| 635                            | 736804.22     | 1299034.98                             | данные отсутствуют                        | данные отсутствуют   |
| 636                            | 736803.68     | 1299035.5                              | данные отсутствуют                        | данные отсутствуют   |
| 637                            | 736802.14     | 1299043.99                             | данные отсутствуют                        | данные отсутствуют   |
| 638                            | 736800.18     | 1299043.64                             | данные отсутствуют                        | данные отсутствуют   |
| 639                            | 736801.69     | 1299035.28                             | данные отсутствуют                        | данные отсутствуют   |
| 640                            | 736801.46     | 1299034.54                             | данные отсутствуют                        | данные отсутствуют   |
| 641                            | 736796.45     | 1299026.37                             | данные отсутствуют                        | данные отсутствуют   |
| 650                            | 737132.46     | 1299373.91                             | данные отсутствуют                        | данные отсутствуют   |
| 650                            | 737132.46     | 1299373.91                             | данные отсутствуют                        | данные отсутствуют   |
| 651                            | 737132.6      | 1299376.14                             | данные отсутствуют                        | данные отсутствуют   |
| 652                            | 737130.36     | 1299376.28                             | данные отсутствуют                        | данные отсутствуют   |
| 653                            | 737130.23     | 1299374.04                             | данные отсутствуют                        | данные отсутствуют   |
| Государственный регистратор    |               |  | ФГИС ЕГРН                                 |  |
| полное наименование должности  |               |  | подпись                                   |  |
|                                |               |  | инициалы, фамилия                         |  |

М.П.



| Земельный участок              |               |                                       |   |  |
|--------------------------------|---------------|---------------------------------------|---|--|
| (вид объекта недвижимости)     |               |                                       |   |  |
| Лист № ____ Раздела <b>4.2</b> |               | Всего листов раздела <b>4.2:</b> ____ |   | Всего разделов: ____   |
| 14.10.2021 № 99/2021/423866825 |               |                                       |   |  |
| Кадастровый номер:             |               |                                       | 02:22:000000:232(единое землепользование) |  |
| Номер точки                    | Координаты, м |                                       | Описание закрепления на местности         | Средняя квадратическая погрешность определения координат характерных точек границы части земельного участка, м |
|                                | X             | Y                                     |   |  |
| 1                              | 2             | 3                                     | 4   | 5  |
| 658                            | 737521.01     | 1299754.06                            | данные отсутствуют                        | данные отсутствуют   |
| 659                            | 737522.84     | 1299755.36                            | данные отсутствуют                        | данные отсутствуют   |
| 659                            | 737522.84     | 1299755.36                            | данные отсутствуют                        | данные отсутствуют   |
| 660                            | 737521.55     | 1299757.18                            | данные отсутствуют                        | данные отсутствуют   |
| 661                            | 737519.72     | 1299755.89                            | данные отсутствуют                        | данные отсутствуют   |
| 666                            | 737715.17     | 1299893.28                            | данные отсутствуют                        | данные отсутствуют   |
| 667                            | 737716.98     | 1299894.58                            | данные отсутствуют                        | данные отсутствуют   |
| 667                            | 737716.98     | 1299894.58                            | данные отсутствуют                        | данные отсутствуют   |
| 668                            | 737715.68     | 1299896.4                             | данные отсутствуют                        | данные отсутствуют   |
| 669                            | 737713.86     | 1299895.09                            | данные отсутствуют                        | данные отсутствуют   |
| 867                            | 729787.94     | 1300562.03                            | данные отсутствуют                        | данные отсутствуют   |
| 867                            | 729787.94     | 1300562.03                            | данные отсутствуют                        | данные отсутствуют   |
| 868                            | 729786.84     | 1300563.97                            | данные отсутствуют                        | данные отсутствуют   |
| 869                            | 729784.9      | 1300562.87                            | данные отсутствуют                        | данные отсутствуют   |
| 870                            | 729703.51     | 1300706.36                            | данные отсутствуют                        | данные отсутствуют   |
| 871                            | 729704.61     | 1300704.41                            | данные отсутствуют                        | данные отсутствуют   |
| 872                            | 729706.56     | 1300705.52                            | данные отсутствуют                        | данные отсутствуют   |
| Государственный регистратор    |               |                                       | ФГИС ЕГРН                                 |  |
| полное наименование должности  |               |                                       | подпись                                   |  |
|                                |               |                                       | инициалы, фамилия                         |  |

М.П.

Раздел 4.2

| Земельный участок              |               |                                       |   |  |
|--------------------------------|---------------|---------------------------------------|---|--|
| (вид объекта недвижимости)     |               |                                       |   |  |
| Лист № ____ Раздела <b>4.2</b> |               | Всего листов раздела <b>4.2:</b> ____ |   | Всего разделов: ____   |
| 14.10.2021 № 99/2021/423866825 |               |                                       |   |  |
| Кадастровый номер:             |               |                                       | 02:22:000000:232(единое землепользование) |  |
| Номер точки                    | Координаты, м |                                       | Описание закрепления на местности         | Средняя квадратическая погрешность определения координат характерных точек границы части земельного участка, м |
|                                | X             | Y                                     |   |  |
| 1                              | 2             | 3                                     | 4   | 5  |
| 872                            | 729706.56     | 1300705.52                            | данные отсутствуют                        | данные отсутствуют   |
| 873                            | 729705.45     | 1300707.46                            | данные отсутствуют                        | данные отсутствуют   |
| 886                            | 729869.59     | 1300413.34                            | данные отсутствуют                        | данные отсутствуют   |
| 887                            | 729871.54     | 1300414.44                            | данные отсутствуют                        | данные отсутствуют   |
| 887                            | 729871.54     | 1300414.44                            | данные отсутствуют                        | данные отсутствуют   |
| 888                            | 729870.44     | 1300416.39                            | данные отсутствуют                        | данные отсутствуют   |
| 889                            | 729868.49     | 1300415.29                            | данные отсутствуют                        | данные отсутствуют   |
| 890                            | 730029.76     | 1300131.19                            | данные отсутствуют                        | данные отсутствуют   |
| 891                            | 730031.71     | 1300132.29                            | данные отсутствуют                        | данные отсутствуют   |
| 891                            | 730031.71     | 1300132.29                            | данные отсутствуют                        | данные отсутствуют   |
| 892                            | 730030.6      | 1300134.23                            | данные отсутствуют                        | данные отсутствуют   |
| 893                            | 730028.66     | 1300133.13                            | данные отсутствуют                        | данные отсутствуют   |
| 920                            | 732335.04     | 1305934.79                            | данные отсутствуют                        | данные отсутствуют   |
| 921                            | 732336.56     | 1305933.15                            | данные отсутствуют                        | данные отсутствуют   |
| 922                            | 732338.2      | 1305934.67                            | данные отсутствуют                        | данные отсутствуют   |
| 922                            | 732338.2      | 1305934.67                            | данные отсутствуют                        | данные отсутствуют   |
| 923                            | 732336.68     | 1305936.31                            | данные отсутствуют                        | данные отсутствуют   |
| Государственный регистратор    |               |                                       | ФГИС ЕГРН                                 |  |
| полное наименование должности  |               |                                       | подпись                                   |  |
|                                |               |                                       | инициалы, фамилия                         |  |

М.П.

| Земельный участок              |               |                                       |   |  |
|--------------------------------|---------------|---------------------------------------|---|--|
| (вид объекта недвижимости)     |               |                                       |   |  |
| Лист № ____ Раздела <b>4.2</b> |               | Всего листов раздела <b>4.2:</b> ____ |   | Всего разделов: ____   |
| 14.10.2021 № 99/2021/423866825 |               |                                       |   |  |
| Кадастровый номер:             |               |                                       | 02:22:000000:232(единое землепользование) |  |
| Номер точки                    | Координаты, м |                                       | Описание закрепления на местности         | Средняя квадратическая погрешность определения координат характерных точек границы части земельного участка, м |
|                                | X             | Y                                     |   |  |
| 1                              | 2             | 3                                     | 4   | 5  |
| 924                            | 729948.3      | 1300274.43                            | данные отсутствуют                        | данные отсутствуют   |
| 925                            | 729950.25     | 1300275.53                            | данные отсутствуют                        | данные отсутствуют   |
| 925                            | 729950.25     | 1300275.53                            | данные отсутствуют                        | данные отсутствуют   |
| 926                            | 729949.14     | 1300277.48                            | данные отсутствуют                        | данные отсутствуют   |
| 927                            | 729947.2      | 1300276.37                            | данные отсутствуют                        | данные отсутствуют   |
| 952                            | 731539.93     | 1304999.86                            | данные отсутствуют                        | данные отсутствуют   |
| 953                            | 731541.77     | 1304998.58                            | данные отсутствуют                        | данные отсутствуют   |
| 953                            | 731541.77     | 1304998.58                            | данные отсутствуют                        | данные отсутствуют   |
| 954                            | 731543.05     | 1305000.42                            | данные отсутствуют                        | данные отсутствуют   |
| 955                            | 731541.21     | 1305001.7                             | данные отсутствуют                        | данные отсутствуют   |
| 985                            | 738077.31     | 1302156.68                            | данные отсутствуют                        | данные отсутствуют   |
| 986                            | 738078.64     | 1302154.88                            | данные отсутствуют                        | данные отсутствуют   |
| 987                            | 738080.43     | 1302156.21                            | данные отсутствуют                        | данные отсутствуют   |
| 987                            | 738080.43     | 1302156.21                            | данные отсутствуют                        | данные отсутствуют   |
| 996                            | 738294.01     | 1299623.48                            | данные отсутствуют                        | данные отсутствуют   |
| 996                            | 738294.01     | 1299623.48                            | данные отсутствуют                        | данные отсутствуют   |
| 997                            | 738295.62     | 1299630.13                            | данные отсутствуют                        | данные отсутствуют   |
| Государственный регистратор    |               |                                       | ФГИС ЕГРН                                 |  |
| полное наименование должности  |               |                                       | подпись                                   |  |
|                                |               |                                       | инициалы, фамилия                         |  |

М.П.

Раздел 4.2

Выписка из Единого государственного реестра недвижимости об объекте недвижимости  
Сведения о частях земельного участка

| Земельный участок              |               |                                       |   |  |
|--------------------------------|---------------|---------------------------------------|---|--|
| (вид объекта недвижимости)     |               |                                       |   |  |
| Лист № ____ Раздела <b>4.2</b> |               | Всего листов раздела <b>4.2:</b> ____ |   | Всего разделов: ____   |
| 14.10.2021 № 99/2021/423866825 |               |                                       |   |  |
| Кадастровый номер:             |               |                                       | 02:22:000000:232(единое землепользование) |  |
| Номер точки                    | Координаты, м |                                       | Описание закрепления на местности         | Средняя квадратическая погрешность определения координат характерных точек границы части земельного участка, м |
|                                | X             | Y                                     |   |  |
| 1                              | 2             | 3                                     | 4   | 5  |
| 998                            | 738303.27     | 1299629.77                            | данные отсутствуют                        | данные отсутствуют   |
| 999                            | 738303.36     | 1299631.76                            | данные отсутствуют                        | данные отсутствуют   |
| 1000                           | 738295.55     | 1299632.14                            | данные отсутствуют                        | данные отсутствуют   |
| 1001                           | 738295.1      | 1299632.68                            | данные отсутствуют                        | данные отсутствуют   |
| 1002                           | 738291.32     | 1299638.95                            | данные отсутствуют                        | данные отсутствуют   |
| 1003                           | 738289.61     | 1299637.91                            | данные отсутствуют                        | данные отсутствуют   |
| 1004                           | 738293.43     | 1299631.58                            | данные отсутствуют                        | данные отсутствуют   |
| 1005                           | 738293.73     | 1299630.83                            | данные отсутствуют                        | данные отсутствуют   |
| 1006                           | 738292.07     | 1299623.95                            | данные отсутствуют                        | данные отсутствуют   |
| 1007                           | 737697.37     | 1301882.96                            | данные отсутствуют                        | данные отсутствуют   |
| 1008                           | 737698.56     | 1301881.06                            | данные отсутствуют                        | данные отсутствуют   |
| 1009                           | 737700.45     | 1301882.25                            | данные отсутствуют                        | данные отсутствуют   |
| 1009                           | 737700.45     | 1301882.25                            | данные отсутствуют                        | данные отсутствуют   |
| 1010                           | 737699.26     | 1301884.15                            | данные отсутствуют                        | данные отсутствуют   |
| 1019                           | 737836.16     | 1301969.89                            | данные отсутствуют                        | данные отсутствуют   |
| 1020                           | 737836.16     | 1301970.2                             | данные отсутствуют                        | данные отсутствуют   |
| 1021                           | 737834.4      | 1301968.82                            | данные отсутствуют                        | данные отсутствуют   |
| Государственный регистратор    |               |                                       | ФГИС ЕГРН                                 |  |
| полное наименование должности  |               |                                       | подпись                                   |  |
|                                |               |                                       | инициалы, фамилия                         |  |

М.П.

| Земельный участок              |               |  |   |  |
|--------------------------------|---------------|--|---|--|
| (вид объекта недвижимости)     |               |  |   |  |
| Лист № ____ Раздела <b>4.2</b> |               | Всего листов раздела <b>4.2</b> : ____ |   | Всего разделов: ____   |
| 14.10.2021 № 99/2021/423866825 |               |  |   |  |
| Кадастровый номер:             |               |  | 02:22:000000:232(единое землепользование) |  |
| Номер точки                    | Координаты, м |  | Описание закрепления на местности         | Средняя квадратическая погрешность определения координат характерных точек границы части земельного участка, м |
|                                | X             | Y                                      |   |  |
| 1                              | 2             | 3                                      | 4   | 5  |
| 1022                           | 737834.66     | 1301968.82                             | данные отсутствуют                        | данные отсутствуют   |
| 1023                           | 737834.66     | 1301968.49                             | данные отсутствуют                        | данные отсутствуют   |
| 1024                           | 737830.82     | 1301962.89                             | данные отсутствуют                        | данные отсутствуют   |
| 1025                           | 737832.47     | 1301961.76                             | данные отсутствуют                        | данные отсутствуют   |
| 1025                           | 737832.47     | 1301961.76                             | данные отсутствуют                        | данные отсутствуют   |
| 1026                           | 737836.49     | 1301967.61                             | данные отсутствуют                        | данные отсутствуют   |
| 1027                           | 737836.89     | 1301967.93                             | данные отсутствуют                        | данные отсутствуют   |
| 1028                           | 737843.53     | 1301970.72                             | данные отсутствуют                        | данные отсутствуют   |
| 1029                           | 737842.76     | 1301972.56                             | данные отсутствуют                        | данные отсутствуют   |
| 1030                           | 737836.4      | 1301969.89                             | данные отсутствуют                        | данные отсутствуют   |
| 1054                           | 738236.68     | 1299717.46                             | данные отсутствуют                        | данные отсутствуют   |
| 1055                           | 738238.55     | 1299718.69                             | данные отсутствуют                        | данные отсутствуют   |
| 1055                           | 738238.55     | 1299718.69                             | данные отсутствуют                        | данные отсутствуют   |
| 1056                           | 738237.32     | 1299720.56                             | данные отсутствуют                        | данные отсутствуют   |
| 1057                           | 738235.45     | 1299719.33                             | данные отсутствуют                        | данные отсутствуют   |
| 1062                           | 738205.85     | 1299763.65                             | данные отсутствуют                        | данные отсутствуют   |
| 1063                           | 738207.71     | 1299764.89                             | данные отсутствуют                        | данные отсутствуют   |
| Государственный регистратор    |               |  | ФГИС ЕГРН                                 |  |
| полное наименование должности  |               |  | подпись                                   |  |
|                                |               |  | инициалы, фамилия                         |  |

М.П.

Раздел 4.2

Выписка из Единого государственного реестра недвижимости об объекте недвижимости  
Сведения о частях земельного участка

| Земельный участок              |               |  |   |  |
|--------------------------------|---------------|--|---|--|
| (вид объекта недвижимости)     |               |  |   |  |
| Лист № ____ Раздела <b>4.2</b> |               | Всего листов раздела <b>4.2</b> : ____ |   | Всего разделов: ____   |
| 14.10.2021 № 99/2021/423866825 |               |  |   |  |
| Кадастровый номер:             |               |  | 02:22:000000:232(единое землепользование) |  |
| Номер точки                    | Координаты, м |  | Описание закрепления на местности         | Средняя квадратическая погрешность определения координат характерных точек границы части земельного участка, м |
|                                | X             | Y                                      |   |  |
| 1                              | 2             | 3                                      | 4   | 5  |
| 1063                           | 738207.71     | 1299764.89                             | данные отсутствуют                        | данные отсутствуют   |
| 1064                           | 738206.46     | 1299766.75                             | данные отсутствуют                        | данные отсутствуют   |
| 1065                           | 738204.6      | 1299765.51                             | данные отсутствуют                        | данные отсутствуют   |
| 1077                           | 738297.25     | 1299622.09                             | данные отсутствуют                        | данные отсутствуют   |
| 1086                           | 737952.44     | 1302061.37                             | данные отсутствуют                        | данные отсутствуют   |
| 1087                           | 737953.81     | 1302059.6                              | данные отсутствуют                        | данные отсутствуют   |
| 1088                           | 737955.57     | 1302060.97                             | данные отсутствуют                        | данные отсутствуют   |
| 1088                           | 737955.57     | 1302060.97                             | данные отсутствуют                        | данные отсутствуют   |
| 1089                           | 737954.21     | 1302062.74                             | данные отсутствуют                        | данные отсутствуют   |
| 1326                           | 734655.48     | 1294901.19                             | данные отсутствуют                        | данные отсутствуют   |
| 1327                           | 734657.3      | 1294902.48                             | данные отсутствуют                        | данные отсутствуют   |
| 1327                           | 734657.3      | 1294902.48                             | данные отсутствуют                        | данные отсутствуют   |
| 1328                           | 734656.01     | 1294904.31                             | данные отсутствуют                        | данные отсутствуют   |
| 1329                           | 734654.19     | 1294903.02                             | данные отсутствуют                        | данные отсутствуют   |
| 1330                           | 734734.37     | 1294789.46                             | данные отсутствуют                        | данные отсутствуют   |
| 1331                           | 734736.2      | 1294790.75                             | данные отсутствуют                        | данные отсутствуют   |
| 1331                           | 734736.2      | 1294790.75                             | данные отсутствуют                        | данные отсутствуют   |
| Государственный регистратор    |               |  | ФГИС ЕГРН                                 |  |
| полное наименование должности  |               |  | подпись                                   |  |
|                                |               |  | инициалы, фамилия                         |  |

М.П.

| Земельный участок              |               |  |   |  |
|--------------------------------|---------------|--|---|--|
| (вид объекта недвижимости)     |               |  |   |  |
| Лист № ____ Раздела <b>4.2</b> |               | Всего листов раздела <b>4.2</b> : ____ |   | Всего разделов: ____   |
| 14.10.2021 № 99/2021/423866825 |               |  |   |  |
| Кадастровый номер:             |               |  | 02:22:000000:232(единое землепользование) |  |
| Номер точки                    | Координаты, м |  | Описание закрепления на местности         | Средняя квадратическая погрешность определения координат характерных точек границы части земельного участка, м |
|                                | X             | Y                                      |   |  |
| 1                              | 2             | 3                                      | 4   | 5  |
| 1332                           | 734734.91     | 1294792.58                             | данные отсутствуют                        | данные отсутствуют   |
| 1333                           | 734733.08     | 1294791.29                             | данные отсутствуют                        | данные отсутствуют   |
| 1334                           | 735383.32     | 1293871.84                             | данные отсутствуют                        | данные отсутствуют   |
| 1335                           | 735385.15     | 1293873.13                             | данные отсутствуют                        | данные отсутствуют   |
| 1335                           | 735385.15     | 1293873.13                             | данные отсутствуют                        | данные отсутствуют   |
| 1336                           | 735383.86     | 1293874.96                             | данные отсутствуют                        | данные отсутствуют   |
| 1337                           | 735382.03     | 1293873.67                             | данные отсутствуют                        | данные отсутствуют   |
| 1342                           | 735473.21     | 1293745.47                             | данные отсутствуют                        | данные отсутствуют   |
| 1343                           | 735475.04     | 1293746.76                             | данные отсутствуют                        | данные отсутствуют   |
| 1343                           | 735475.04     | 1293746.76                             | данные отсутствуют                        | данные отсутствуют   |
| 1344                           | 735473.74     | 1293748.58                             | данные отсутствуют                        | данные отсутствуют   |
| 1345                           | 735471.92     | 1293747.29                             | данные отсутствуют                        | данные отсутствуют   |
| 1346                           | 729298.98     | 1301416.13                             | данные отсутствуют                        | данные отсутствуют   |
| 1347                           | 729302.2      | 1301410.24                             | данные отсутствуют                        | данные отсутствуют   |
| 1348                           | 729308.14     | 1301413.49                             | данные отсутствуют                        | данные отсутствуют   |
| 1348                           | 729308.14     | 1301413.49                             | данные отсутствуют                        | данные отсутствуют   |
| 1349                           | 729304.92     | 1301419.38                             | данные отсутствуют                        | данные отсутствуют   |
| Государственный регистратор    |               |  | ФГИС ЕГРН                                 |  |
| полное наименование должности  |               |  | подпись                                   |  |
|                                |               |  | инициалы, фамилия                         |  |

М.П.

Раздел 4.2

Выписка из Единого государственного реестра недвижимости об объекте недвижимости  
Сведения о частях земельного участка

| Земельный участок              |               |  |   |  |
|--------------------------------|---------------|--|---|--|
| (вид объекта недвижимости)     |               |  |   |  |
| Лист № ____ Раздела <b>4.2</b> |               | Всего листов раздела <b>4.2</b> : ____ |   | Всего разделов: ____   |
| 14.10.2021 № 99/2021/423866825 |               |  |   |  |
| Кадастровый номер:             |               |  | 02:22:000000:232(единое землепользование) |  |
| Номер точки                    | Координаты, м |  | Описание закрепления на местности         | Средняя квадратическая погрешность определения координат характерных точек границы части земельного участка, м |
|                                | X             | Y                                      |   |  |
| 1                              | 2             | 3                                      | 4   | 5  |
| 1362                           | 730116.52     | 1302661.59                             | данные отсутствуют                        | данные отсутствуют   |
| 1364                           | 730125.79     | 1302663.73                             | данные отсутствуют                        | данные отсутствуют   |
| 1365                           | 730120.31     | 1302667.34                             | данные отсутствуют                        | данные отсутствуют   |
| 1370                           | 732403.68     | 1305997.96                             | данные отсутствуют                        | данные отсутствуют   |
| 1371                           | 732405.2      | 1305996.32                             | данные отсутствуют                        | данные отсутствуют   |
| 1372                           | 732406.84     | 1305997.84                             | данные отсутствуют                        | данные отсутствуют   |
| 1372                           | 732406.84     | 1305997.84                             | данные отсутствуют                        | данные отсутствуют   |
| 1373                           | 732405.32     | 1305999.48                             | данные отсутствуют                        | данные отсутствуют   |
| 1382                           | 730327.58     | 1303052.85                             | данные отсутствуют                        | данные отсутствуют   |
| 1383                           | 730329.55     | 1303051.8                              | данные отсутствуют                        | данные отсутствуют   |
| 1383                           | 730329.55     | 1303051.8                              | данные отсутствуют                        | данные отсутствуют   |
| 1384                           | 730330.6      | 1303053.77                             | данные отсутствуют                        | данные отсутствуют   |
| 1385                           | 730328.63     | 1303054.82                             | данные отсутствуют                        | данные отсутствуют   |
| 1398                           | 729931.7      | 1302370.7                              | данные отсутствуют                        | данные отсутствуют   |
| 1399                           | 729933.58     | 1302369.49                             | данные отсутствуют                        | данные отсутствуют   |
| 1399                           | 729933.58     | 1302369.49                             | данные отсутствуют                        | данные отсутствуют   |
| 1400                           | 729934.79     | 1302371.37                             | данные отсутствуют                        | данные отсутствуют   |
| Государственный регистратор    |               |  | ФГИС ЕГРН                                 |  |
| полное наименование должности  |               |  | подпись                                   |  |
|                                |               |  | инициалы, фамилия                         |  |

М.П.

| Земельный участок              |               |                                       |   |  |
|--------------------------------|---------------|---------------------------------------|---|--|
| (вид объекта недвижимости)     |               |                                       |   |  |
| Лист № ____ Раздела <b>4.2</b> |               | Всего листов раздела <b>4.2:</b> ____ |   | Всего разделов: ____   |
| 14.10.2021 № 99/2021/423866825 |               |                                       |   |  |
| Кадастровый номер:             |               |                                       | 02:22:000000:232(единое землепользование) |  |
| Номер точки                    | Координаты, м |                                       | Описание закрепления на местности         | Средняя квадратическая погрешность определения координат характерных точек границы части земельного участка, м |
|                                | X             | Y                                     |   |  |
| 1                              | 2             | 3                                     | 4   | 5  |
| 1401                           | 729932.91     | 1302372.58                            | данные отсутствуют                        | данные отсутствуют   |
| 1402                           | 729360.14     | 1301484.97                            | данные отсутствуют                        | данные отсутствуют   |
| 1403                           | 729365.59     | 1301481.09                            | данные отсутствуют                        | данные отсутствуют   |
| 1403                           | 729365.59     | 1301481.09                            | данные отсутствуют                        | данные отсутствуют   |
| 1404                           | 729369.46     | 1301486.54                            | данные отсутствуют                        | данные отсутствуют   |
| 1405                           | 729364.01     | 1301490.42                            | данные отсутствуют                        | данные отсутствуют   |
| 1410                           | 730183.15     | 1302781.75                            | данные отсутствуют                        | данные отсутствуют   |
| 1411                           | 730185.13     | 1302780.7                             | данные отсутствуют                        | данные отсутствуют   |
| 1411                           | 730185.13     | 1302780.7                             | данные отсутствуют                        | данные отсутствуют   |
| 1412                           | 730186.18     | 1302782.67                            | данные отсутствуют                        | данные отсутствуют   |
| 1413                           | 730184.2      | 1302783.72                            | данные отсутствуют                        | данные отсутствуют   |
| 1454                           | 729739.34     | 1302071.33                            | данные отсутствуют                        | данные отсутствуют   |
| 1455                           | 729741.22     | 1302070.12                            | данные отсутствуют                        | данные отсутствуют   |
| 1455                           | 729741.22     | 1302070.12                            | данные отсутствуют                        | данные отсутствуют   |
| 1457                           | 729740.55     | 1302073.21                            | данные отсутствуют                        | данные отсутствуют   |
| 1478                           | 729640.26     | 1301917.49                            | данные отсутствуют                        | данные отсутствуют   |
| 1479                           | 729642.14     | 1301916.28                            | данные отсутствуют                        | данные отсутствуют   |
| Государственный регистратор    |               |                                       | ФГИС ЕГРН                                 |  |
| полное наименование должности  |               |                                       | подпись                                   |  |
|                                |               |                                       | инициалы, фамилия                         |  |

М.П.

| Земельный участок              |               |                                       |   |  |
|--------------------------------|---------------|---------------------------------------|---|--|
| (вид объекта недвижимости)     |               |                                       |   |  |
| Лист № ____ Раздела <b>4.2</b> |               | Всего листов раздела <b>4.2:</b> ____ |   | Всего разделов: ____   |
| 14.10.2021 № 99/2021/423866825 |               |                                       |   |  |
| Кадастровый номер:             |               |                                       | 02:22:000000:232(единое землепользование) |  |
| Номер точки                    | Координаты, м |                                       | Описание закрепления на местности         | Средняя квадратическая погрешность определения координат характерных точек границы части земельного участка, м |
|                                | X             | Y                                     |   |  |
| 1                              | 2             | 3                                     | 4   | 5  |
| 1479                           | 729642.14     | 1301916.28                            | данные отсутствуют                        | данные отсутствуют   |
| 1480                           | 729643.35     | 1301918.16                            | данные отсутствуют                        | данные отсутствуют   |
| 1481                           | 729641.48     | 1301919.37                            | данные отсутствуют                        | данные отсутствуют   |
| 1490                           | 730518.37     | 1303410.28                            | данные отсутствуют                        | данные отсутствуют   |
| 1491                           | 730520.34     | 1303409.22                            | данные отсутствуют                        | данные отсутствуют   |
| 1491                           | 730520.34     | 1303409.22                            | данные отсутствуют                        | данные отсутствуют   |
| 1492                           | 730521.4      | 1303411.19                            | данные отсутствуют                        | данные отсутствуют   |
| 1493                           | 730519.43     | 1303412.25                            | данные отсутствуют                        | данные отсутствуют   |
| 1514                           | 729622.39     | 1300849.59                            | данные отсутствуют                        | данные отсутствуют   |
| 1515                           | 729623.42     | 1300847.71                            | данные отсутствуют                        | данные отсутствуют   |
| 1516                           | 729625.28     | 1300848.78                            | данные отсутствуют                        | данные отсутствуют   |
| 1516                           | 729625.28     | 1300848.78                            | данные отсутствуют                        | данные отсутствуют   |
| 1517                           | 729624.25     | 1300850.63                            | данные отсутствуют                        | данные отсутствуют   |
| 1522                           | 731185.86     | 1304490.42                            | данные отсутствуют                        | данные отсутствуют   |
| 1523                           | 731187.7      | 1304489.14                            | данные отсутствуют                        | данные отсутствуют   |
| 1523                           | 731187.7      | 1304489.14                            | данные отсутствуют                        | данные отсутствуют   |
| 1524                           | 731188.97     | 1304490.98                            | данные отсутствуют                        | данные отсутствуют   |
| Государственный регистратор    |               |                                       | ФГИС ЕГРН                                 |  |
| полное наименование должности  |               |                                       | подпись                                   |  |
|                                |               |                                       | инициалы, фамилия                         |  |

М.П.

| Земельный участок              |               |  |   |  |
|--------------------------------|---------------|--|---|--|
| (вид объекта недвижимости)     |               |  |   |  |
| Лист № ____ Раздела <b>4.2</b> |               | Всего листов раздела <b>4.2</b> : ____ |   | Всего разделов: ____   |
| 14.10.2021 № 99/2021/423866825 |               |  |   |  |
| Кадастровый номер:             |               |  | 02:22:000000:232(единое землепользование) |  |
| Номер точки                    | Координаты, м |  | Описание закрепления на местности         | Средняя квадратическая погрешность определения координат характерных точек границы части земельного участка, м |
|                                | X             | Y                                      |   |  |
| 1                              | 2             | 3                                      | 4   | 5  |
| 1525                           | 731187.13     | 1304492.26                             | данные отсутствуют                        | данные отсутствуют   |
| 1526                           | 729837.3      | 1302223.66                             | данные отсутствуют                        | данные отсутствуют   |
| 1527                           | 729839.18     | 1302222.45                             | данные отсутствуют                        | данные отсутствуют   |
| 1527                           | 729839.18     | 1302222.45                             | данные отсутствуют                        | данные отсутствуют   |
| 1528                           | 729840.39     | 1302224.33                             | данные отсутствуют                        | данные отсутствуют   |
| 1529                           | 729838.51     | 1302225.54                             | данные отсутствуют                        | данные отсутствуют   |
| 1538                           | 730400.22     | 1303189.05                             | данные отсутствуют                        | данные отсутствуют   |
| 1540                           | 730403.25     | 1303189.97                             | данные отсутствуют                        | данные отсутствуют   |
| 1541                           | 730401.27     | 1303191.02                             | данные отсутствуют                        | данные отсутствуют   |
| 1570                           | 729457.54     | 1301140.64                             | данные отсутствуют                        | данные отсутствуют   |
| 1571                           | 729458.59     | 1301138.78                             | данные отсутствуют                        | данные отсутствуют   |
| 1572                           | 729460.42     | 1301139.82                             | данные отсутствуют                        | данные отсутствуют   |
| 1572                           | 729460.42     | 1301139.82                             | данные отсутствуют                        | данные отсутствуют   |
| 1573                           | 729459.38     | 1301141.67                             | данные отсутствуют                        | данные отсутствуют   |
| 1574                           | 729533.88     | 1301006.01                             | данные отсутствуют                        | данные отсутствуют   |
| 1575                           | 729534.93     | 1301004.17                             | данные отсутствуют                        | данные отсутствуют   |
| 1576                           | 729536.77     | 1301005.21                             | данные отсутствуют                        | данные отсутствуют   |
| Государственный регистратор    |               |  | ФГИС ЕГРН                                 |  |
| полное наименование должности  |               |  | подпись                                   |  |
|                                |               |  | инициалы, фамилия                         |  |

М.П.

Раздел 4.2

Выписка из Единого государственного реестра недвижимости об объекте недвижимости  
Сведения о частях земельного участка

| Земельный участок              |               |  |   |  |
|--------------------------------|---------------|--|---|--|
| (вид объекта недвижимости)     |               |  |   |  |
| Лист № ____ Раздела <b>4.2</b> |               | Всего листов раздела <b>4.2</b> : ____ |   | Всего разделов: ____   |
| 14.10.2021 № 99/2021/423866825 |               |  |   |  |
| Кадастровый номер:             |               |  | 02:22:000000:232(единое землепользование) |  |
| Номер точки                    | Координаты, м |  | Описание закрепления на местности         | Средняя квадратическая погрешность определения координат характерных точек границы части земельного участка, м |
|                                | X             | Y                                      |   |  |
| 1                              | 2             | 3                                      | 4   | 5  |
| 1576                           | 729536.77     | 1301005.21                             | данные отсутствуют                        | данные отсутствуют   |
| 1577                           | 729535.72     | 1301007.07                             | данные отсутствуют                        | данные отсутствуют   |
| 1578                           | 730241.34     | 1302891.08                             | данные отсутствуют                        | данные отсутствуют   |
| 1579                           | 730243.32     | 1302890.02                             | данные отсутствуют                        | данные отсутствуют   |
| 1579                           | 730243.32     | 1302890.02                             | данные отсутствуют                        | данные отсутствуют   |
| 1581                           | 730242.39     | 1302893.05                             | данные отсутствуют                        | данные отсутствуют   |
| 1602                           | 729378.85     | 1301279.82                             | данные отсутствуют                        | данные отсутствуют   |
| 1603                           | 729379.9      | 1301277.95                             | данные отсутствуют                        | данные отсутствуют   |
| 1605                           | 729380.71     | 1301280.86                             | данные отсутствуют                        | данные отсутствуют   |
| 1610                           | 730895.21     | 1299167.4                              | данные отсутствуют                        | данные отсутствуют   |
| 1610                           | 730895.21     | 1299167.4                              | данные отсутствуют                        | данные отсутствуют   |
| 1611                           | 730896.67     | 1299169.1                              | данные отсутствуют                        | данные отсутствуют   |
| 1612                           | 730894.98     | 1299170.56                             | данные отсутствуют                        | данные отсутствуют   |
| 1613                           | 730893.52     | 1299168.86                             | данные отсутствуют                        | данные отсутствуют   |
| 1614                           | 730463.75     | 1303308.05                             | данные отсутствуют                        | данные отсутствуют   |
| 1616                           | 730466.77     | 1303308.97                             | данные отсутствуют                        | данные отсутствуют   |
| 1617                           | 730464.8      | 1303310.02                             | данные отсутствуют                        | данные отсутствуют   |
| Государственный регистратор    |               |  | ФГИС ЕГРН                                 |  |
| полное наименование должности  |               |  | подпись                                   |  |
|                                |               |  | инициалы, фамилия                         |  |

М.П.

| Земельный участок              |               |  |   |  |
|--------------------------------|---------------|--|---|--|
| (вид объекта недвижимости)     |               |  |   |  |
| Лист № ____ Раздела <b>4.2</b> |               | Всего листов раздела <b>4.2</b> : ____ |   | Всего разделов: ____   |
| 14.10.2021 № 99/2021/423866825 |               |  |   |  |
| Кадастровый номер:             |               |  | 02:22:000000:232(единое землепользование) |  |
| Номер точки                    | Координаты, м |  | Описание закрепления на местности         | Средняя квадратическая погрешность определения координат характерных точек границы части земельного участка, м |
|                                | X             | Y                                      |   |  |
| 1                              | 2             | 3                                      | 4   | 5  |
| 1626                           | 729558.25     | 1301789.53                             | данные отсутствуют                        | данные отсутствуют   |
| 1627                           | 729560.13     | 1301788.33                             | данные отсутствуют                        | данные отсутствуют   |
| 1627                           | 729560.13     | 1301788.33                             | данные отсутствуют                        | данные отсутствуют   |
| 1628                           | 729561.34     | 1301790.21                             | данные отсутствуют                        | данные отсутствуют   |
| 1629                           | 729559.46     | 1301791.42                             | данные отсутствуют                        | данные отсутствуют   |
| 1630                           | 729462.34     | 1301640.16                             | данные отсутствуют                        | данные отсутствуют   |
| 1631                           | 729464.22     | 1301638.95                             | данные отсутствуют                        | данные отсутствуют   |
| 1631                           | 729464.22     | 1301638.95                             | данные отсутствуют                        | данные отсутствуют   |
| 1632                           | 729465.43     | 1301640.83                             | данные отсутствуют                        | данные отсутствуют   |
| 1633                           | 729463.55     | 1301642.04                             | данные отсутствуют                        | данные отсутствуют   |
| 1658                           | 730766.38     | 1299278.41                             | данные отсутствуют                        | данные отсутствуют   |
| 1658                           | 730766.38     | 1299278.41                             | данные отсутствуют                        | данные отсутствуют   |
| 1659                           | 730767.84     | 1299280.11                             | данные отсутствуют                        | данные отсутствуют   |
| 1660                           | 730766.13     | 1299281.56                             | данные отсутствуют                        | данные отсутствуют   |
| 1661                           | 730764.68     | 1299279.86                             | данные отсутствуют                        | данные отсутствуют   |
| 1676                           | 730025.61     | 1302516.53                             | данные отсутствуют                        | данные отсутствуют   |
| 1677                           | 730027.49     | 1302515.31                             | данные отсутствуют                        | данные отсутствуют   |
| Государственный регистратор    |               |  | ФГИС ЕГРН                                 |  |
| полное наименование должности  |               |  | подпись                                   |  |
|                                |               |  | инициалы, фамилия                         |  |

М.П.

| Земельный участок              |               |  |   |  |
|--------------------------------|---------------|--|---|--|
| (вид объекта недвижимости)     |               |  |   |  |
| Лист № ____ Раздела <b>4.2</b> |               | Всего листов раздела <b>4.2</b> : ____ |   | Всего разделов: ____   |
| 14.10.2021 № 99/2021/423866825 |               |  |   |  |
| Кадастровый номер:             |               |  | 02:22:000000:232(единое землепользование) |  |
| Номер точки                    | Координаты, м |  | Описание закрепления на местности         | Средняя квадратическая погрешность определения координат характерных точек границы части земельного участка, м |
|                                | X             | Y                                      |   |  |
| 1                              | 2             | 3                                      | 4   | 5  |
| 1677                           | 730027.49     | 1302515.31                             | данные отсутствуют                        | данные отсутствуют   |
| 1678                           | 730028.7      | 1302517.19                             | данные отсутствуют                        | данные отсутствуют   |
| 1679                           | 730026.83     | 1302518.4                              | данные отсутствуют                        | данные отсутствуют   |
| 1680                           | 733608.09     | 1296381.27                             | данные отсутствуют                        | данные отсутствуют   |
| 1681                           | 733609.91     | 1296382.57                             | данные отсутствуют                        | данные отсутствуют   |
| 1681                           | 733609.91     | 1296382.57                             | данные отсутствуют                        | данные отсутствуют   |
| 1682                           | 733608.62     | 1296384.39                             | данные отсутствуют                        | данные отсутствуют   |
| 1683                           | 733606.79     | 1296383.1                              | данные отсутствуют                        | данные отсутствуют   |
| 1684                           | 733515.6      | 1296511.6                              | данные отсутствуют                        | данные отсутствуют   |
| 1685                           | 733517.43     | 1296512.89                             | данные отсутствуют                        | данные отсутствуют   |
| 1685                           | 733517.43     | 1296512.89                             | данные отсутствуют                        | данные отсутствуют   |
| 1686                           | 733516.14     | 1296514.72                             | данные отсутствуют                        | данные отсутствуют   |
| 1687                           | 733514.31     | 1296513.43                             | данные отсутствуют                        | данные отсутствуют   |
| 1688                           | 733800.98     | 1296108.03                             | данные отсутствуют                        | данные отсутствуют   |
| 1689                           | 733802.81     | 1296109.32                             | данные отсутствуют                        | данные отсутствуют   |
| 1689                           | 733802.81     | 1296109.32                             | данные отсутствуют                        | данные отсутствуют   |
| 1690                           | 733801.52     | 1296111.15                             | данные отсутствуют                        | данные отсутствуют   |
| Государственный регистратор    |               |  | ФГИС ЕГРН                                 |  |
| полное наименование должности  |               |  | подпись                                   |  |
|                                |               |  | инициалы, фамилия                         |  |

М.П.

| Земельный участок              |               |  |   |  |
|--------------------------------|---------------|--|---|--|
| (вид объекта недвижимости)     |               |  |   |  |
| Лист № ____ Раздела <b>4.2</b> |               | Всего листов раздела <b>4.2</b> : ____ |   | Всего разделов: ____   |
| 14.10.2021 № 99/2021/423866825 |               |  |   |  |
| Кадастровый номер:             |               |  | 02:22:000000:232(единое землепользование) |  |
| Номер точки                    | Координаты, м |  | Описание закрепления на местности         | Средняя квадратическая погрешность определения координат характерных точек границы части земельного участка, м |
|                                | X             | Y                                      |   |  |
| 1                              | 2             | 3                                      | 4   | 5  |
| 1691                           | 733799.7      | 1296109.86                             | данные отсутствуют                        | данные отсутствуют   |
| 1692                           | 731915.62     | 1298293.8                              | данные отсутствуют                        | данные отсутствуют   |
| 1692                           | 731915.62     | 1298293.8                              | данные отсутствуют                        | данные отсутствуют   |
| 1693                           | 731917.08     | 1298295.5                              | данные отсутствуют                        | данные отсутствуют   |
| 1694                           | 731915.37     | 1298296.96                             | данные отсутствуют                        | данные отсутствуют   |
| 1695                           | 731913.92     | 1298295.25                             | данные отсутствуют                        | данные отсутствуют   |
| 1696                           | 732990.73     | 1297832.21                             | данные отсутствуют                        | данные отсутствуют   |
| 1696                           | 732990.73     | 1297832.21                             | данные отсутствуют                        | данные отсутствуют   |
| 1697                           | 732992.06     | 1297834.01                             | данные отсутствуют                        | данные отсутствуют   |
| 1698                           | 732990.26     | 1297835.34                             | данные отсутствуют                        | данные отсутствуют   |
| 1699                           | 732988.93     | 1297833.54                             | данные отсутствуют                        | данные отсутствуют   |
| 1700                           | 732408.37     | 1297870.77                             | данные отсутствуют                        | данные отсутствуют   |
| 1700                           | 732408.37     | 1297870.77                             | данные отсутствуют                        | данные отсутствуют   |
| 1701                           | 732409.83     | 1297872.46                             | данные отсутствуют                        | данные отсутствуют   |
| 1702                           | 732408.13     | 1297873.92                             | данные отсутствуют                        | данные отсутствуют   |
| 1703                           | 732406.67     | 1297872.23                             | данные отсутствуют                        | данные отсутствуют   |
| 1704                           | 730113.27     | 1299983.33                             | данные отсутствуют                        | данные отсутствуют   |
| Государственный регистратор    |               |  | ФГИС ЕГРН                                 |  |
| полное наименование должности  |               |  | подпись                                   |  |
|                                |               |  | инициалы, фамилия                         |  |

М.П.

| Земельный участок              |               |  |   |  |
|--------------------------------|---------------|--|---|--|
| (вид объекта недвижимости)     |               |  |   |  |
| Лист № ____ Раздела <b>4.2</b> |               | Всего листов раздела <b>4.2</b> : ____ |   | Всего разделов: ____   |
| 14.10.2021 № 99/2021/423866825 |               |  |   |  |
| Кадастровый номер:             |               |  | 02:22:000000:232(единое землепользование) |  |
| Номер точки                    | Координаты, м |  | Описание закрепления на местности         | Средняя квадратическая погрешность определения координат характерных точек границы части земельного участка, м |
|                                | X             | Y                                      |   |  |
| 1                              | 2             | 3                                      | 4   | 5  |
| 1705                           | 730115.21     | 1299984.43                             | данные отсутствуют                        | данные отсутствуют   |
| 1705                           | 730115.21     | 1299984.43                             | данные отсутствуют                        | данные отсутствуют   |
| 1706                           | 730114.11     | 1299986.38                             | данные отсутствуют                        | данные отсутствуют   |
| 1707                           | 730112.17     | 1299985.28                             | данные отсутствуют                        | данные отсутствуют   |
| 1708                           | 733177.37     | 1298087.58                             | данные отсутствуют                        | данные отсутствуют   |
| 1708                           | 733177.37     | 1298087.58                             | данные отсутствуют                        | данные отсутствуют   |
| 1709                           | 733178.7      | 1298089.38                             | данные отсутствуют                        | данные отсутствуют   |
| 1710                           | 733176.9      | 1298090.71                             | данные отсутствуют                        | данные отсутствуют   |
| 1711                           | 733175.57     | 1298088.91                             | данные отсутствуют                        | данные отсутствуют   |
| 1712                           | 734173.08     | 1295582.02                             | данные отсутствуют                        | данные отсутствуют   |
| 1713                           | 734174.91     | 1295583.31                             | данные отсутствуют                        | данные отсутствуют   |
| 1713                           | 734174.91     | 1295583.31                             | данные отсутствуют                        | данные отсутствуют   |
| 1714                           | 734173.62     | 1295585.13                             | данные отсутствуют                        | данные отсутствуют   |
| 1715                           | 734171.79     | 1295583.84                             | данные отсутствуют                        | данные отсутствуют   |
| 1716                           | 730648.27     | 1299379.03                             | данные отсутствуют                        | данные отсутствуют   |
| 1716                           | 730648.27     | 1299379.03                             | данные отсутствуют                        | данные отсутствуют   |
| 1717                           | 730649.72     | 1299380.73                             | данные отсутствуют                        | данные отсутствуют   |
| Государственный регистратор    |               |  | ФГИС ЕГРН                                 |  |
| полное наименование должности  |               |  | подпись                                   |  |
|                                |               |  | инициалы, фамилия                         |  |

М.П.



| Земельный участок              |               |  |   |  |
|--------------------------------|---------------|--|---|--|
| (вид объекта недвижимости)     |               |  |   |  |
| Лист № ____ Раздела <b>4.2</b> |               | Всего листов раздела <b>4.2</b> : ____ |   | Всего разделов: ____   |
| 14.10.2021 № 99/2021/423866825 |               |  |   |  |
| Кадастровый номер:             |               |  | 02:22:000000:232(единое землепользование) |  |
| Номер точки                    | Координаты, м |  | Описание закрепления на местности         | Средняя квадратическая погрешность определения координат характерных точек границы части земельного участка, м |
|                                | X             | Y                                      |   |  |
| 1                              | 2             | 3                                      | 4   | 5  |
| 1718                           | 730648.02     | 1299382.18                             | данные отсутствуют                        | данные отсутствуют   |
| 1719                           | 730646.57     | 1299380.48                             | данные отсутствуют                        | данные отсутствуют   |
| 1720                           | 734560.43     | 1295035.45                             | данные отсутствуют                        | данные отсутствуют   |
| 1721                           | 734562.25     | 1295036.74                             | данные отсутствуют                        | данные отсутствуют   |
| 1721                           | 734562.25     | 1295036.74                             | данные отсутствуют                        | данные отсутствуют   |
| 1722                           | 734560.96     | 1295038.56                             | данные отсутствуют                        | данные отсутствуют   |
| 1723                           | 734559.14     | 1295037.27                             | данные отсутствуют                        | данные отсутствуют   |
| 1724                           | 730398.03     | 1299593.3                              | данные отсутствуют                        | данные отсутствуют   |
| 1724                           | 730398.03     | 1299593.3                              | данные отсутствуют                        | данные отсутствуют   |
| 1726                           | 730397.79     | 1299596.45                             | данные отсутствуют                        | данные отсутствуют   |
| 1727                           | 730396.33     | 1299594.75                             | данные отсутствуют                        | данные отсутствуют   |
| 1728                           | 734265.07     | 1295451.86                             | данные отсутствуют                        | данные отсутствуют   |
| 1729                           | 734266.9      | 1295453.16                             | данные отсутствуют                        | данные отсутствуют   |
| 1729                           | 734266.9      | 1295453.16                             | данные отсутствуют                        | данные отсутствуют   |
| 1730                           | 734265.61     | 1295454.98                             | данные отсутствуют                        | данные отсутствуют   |
| 1731                           | 734263.78     | 1295453.69                             | данные отсутствуют                        | данные отсутствуют   |
| 1732                           | 730519.24     | 1299489.53                             | данные отсутствуют                        | данные отсутствуют   |
| Государственный регистратор    |               |  | ФГИС ЕГРН                                 |  |
| полное наименование должности  |               |  | подпись                                   |  |
|                                |               |  | инициалы, фамилия                         |  |

М.П.

| Земельный участок              |               |  |   |  |
|--------------------------------|---------------|--|---|--|
| (вид объекта недвижимости)     |               |  |   |  |
| Лист № ____ Раздела <b>4.2</b> |               | Всего листов раздела <b>4.2</b> : ____ |   | Всего разделов: ____   |
| 14.10.2021 № 99/2021/423866825 |               |  |   |  |
| Кадастровый номер:             |               |  | 02:22:000000:232(единое землепользование) |  |
| Номер точки                    | Координаты, м |  | Описание закрепления на местности         | Средняя квадратическая погрешность определения координат характерных точек границы части земельного участка, м |
|                                | X             | Y                                      |   |  |
| 1                              | 2             | 3                                      | 4   | 5  |
| 1732                           | 730519.24     | 1299489.53                             | данные отсутствуют                        | данные отсутствуют   |
| 1733                           | 730520.7      | 1299491.23                             | данные отсутствуют                        | данные отсутствуют   |
| 1735                           | 730517.54     | 1299490.99                             | данные отсутствуют                        | данные отсутствуют   |
| 1736                           | 732159.62     | 1298084.77                             | данные отсутствуют                        | данные отсутствуют   |
| 1736                           | 732159.62     | 1298084.77                             | данные отсутствуют                        | данные отсутствуют   |
| 1737                           | 732161.07     | 1298086.46                             | данные отсутствуют                        | данные отсутствуют   |
| 1738                           | 732159.37     | 1298087.92                             | данные отсутствуют                        | данные отсутствуют   |
| 1739                           | 732157.92     | 1298086.22                             | данные отсутствуют                        | данные отсутствуют   |
| 1740                           | 733988.32     | 1295843.26                             | данные отсутствуют                        | данные отсутствуют   |
| 1741                           | 733990.15     | 1295844.56                             | данные отсутствуют                        | данные отсутствуют   |
| 1741                           | 733990.15     | 1295844.56                             | данные отсутствуют                        | данные отсутствуют   |
| 1742                           | 733988.85     | 1295846.38                             | данные отсутствуют                        | данные отсутствуют   |
| 1743                           | 733987.03     | 1295845.09                             | данные отсутствуют                        | данные отсутствуют   |
| 1744                           | 733426.15     | 1296638.21                             | данные отсутствуют                        | данные отсутствуют   |
| 1745                           | 733427.97     | 1296639.5                              | данные отсутствуют                        | данные отсутствуют   |
| 1745                           | 733427.97     | 1296639.5                              | данные отсутствуют                        | данные отсутствуют   |
| 1746                           | 733426.68     | 1296641.33                             | данные отсутствуют                        | данные отсутствуют   |
| Государственный регистратор    |               |  | ФГИС ЕГРН                                 |  |
| полное наименование должности  |               |  | подпись                                   |  |
|                                |               |  | инициалы, фамилия                         |  |

М.П.

| Земельный участок              |               |  |   |  |
|--------------------------------|---------------|--|---|--|
| (вид объекта недвижимости)     |               |  |   |  |
| Лист № ____ Раздела <b>4.2</b> |               | Всего листов раздела <b>4.2</b> : ____ |   | Всего разделов: ____   |
| 14.10.2021 № 99/2021/423866825 |               |  |   |  |
| Кадастровый номер:             |               |  | 02:22:000000:232(единое землепользование) |  |
| Номер точки                    | Координаты, м |  | Описание закрепления на местности         | Средняя квадратическая погрешность определения координат характерных точек границы части земельного участка, м |
|                                | X             | Y                                      |   |  |
| 1                              | 2             | 3                                      | 4   | 5  |
| 1747                           | 733424.86     | 1296640.04                             | данные отсутствуют                        | данные отсутствуют   |
| 1748                           | 730266.12     | 1299690.93                             | данные отсутствуют                        | данные отсутствуют   |
| 1748                           | 730266.12     | 1299690.93                             | данные отсутствуют                        | данные отсутствуют   |
| 1749                           | 730275.23     | 1299698.92                             | данные отсутствуют                        | данные отсутствуют   |
| 1750                           | 730276.61     | 1299699.7                              | данные отсутствуют                        | данные отсутствуют   |
| 1751                           | 730275.51     | 1299701.65                             | данные отсутствуют                        | данные отсутствуют   |
| 1752                           | 730273.56     | 1299700.54                             | данные отсутствуют                        | данные отсутствуют   |
| 1753                           | 730264.8      | 1299692.43                             | данные отсутствуют                        | данные отсутствуют   |
| 1754                           | 732894.59     | 1297702.72                             | данные отсутствуют                        | данные отсутствуют   |
| 1754                           | 732894.59     | 1297702.72                             | данные отсутствуют                        | данные отсутствуют   |
| 1755                           | 732895.92     | 1297704.52                             | данные отсутствуют                        | данные отсутствуют   |
| 1756                           | 732894.13     | 1297705.85                             | данные отсутствуют                        | данные отсутствуют   |
| 1757                           | 732892.8      | 1297704.05                             | данные отсутствуют                        | данные отсутствуют   |
| 1758                           | 732037.07     | 1298189.78                             | данные отсутствуют                        | данные отсутствуют   |
| 1758                           | 732037.07     | 1298189.78                             | данные отсутствуют                        | данные отсутствуют   |
| 1759                           | 732038.52     | 1298191.47                             | данные отсутствуют                        | данные отсутствуют   |
| 1760                           | 732036.83     | 1298192.93                             | данные отсутствуют                        | данные отсутствуют   |
| Государственный регистратор    |               |  | ФГИС ЕГРН                                 |  |
| полное наименование должности  |               |  | подпись                                   |  |
|                                |               |  | инициалы, фамилия                         |  |

М.П.

Раздел 4.2

Выписка из Единого государственного реестра недвижимости об объекте недвижимости  
Сведения о частях земельного участка

| Земельный участок              |               |  |   |  |
|--------------------------------|---------------|--|---|--|
| (вид объекта недвижимости)     |               |  |   |  |
| Лист № ____ Раздела <b>4.2</b> |               | Всего листов раздела <b>4.2</b> : ____ |   | Всего разделов: ____   |
| 14.10.2021 № 99/2021/423866825 |               |  |   |  |
| Кадастровый номер:             |               |  | 02:22:000000:232(единое землепользование) |  |
| Номер точки                    | Координаты, м |  | Описание закрепления на местности         | Средняя квадратическая погрешность определения координат характерных точек границы части земельного участка, м |
|                                | X             | Y                                      |   |  |
| 1                              | 2             | 3                                      | 4   | 5  |
| 1761                           | 732035.37     | 1298191.23                             | данные отсутствуют                        | данные отсутствуют   |
| 1762                           | 734080.71     | 1295712.82                             | данные отсутствуют                        | данные отсутствуют   |
| 1763                           | 734082.54     | 1295714.11                             | данные отсутствуют                        | данные отсутствуют   |
| 1763                           | 734082.54     | 1295714.11                             | данные отсутствуют                        | данные отсутствуют   |
| 1764                           | 734081.24     | 1295715.93                             | данные отсутствуют                        | данные отсутствуют   |
| 1765                           | 734079.42     | 1295714.64                             | данные отсутствуют                        | данные отсутствуют   |
| 1766                           | 732529.76     | 1297766.72                             | данные отсутствуют                        | данные отсутствуют   |
| 1766                           | 732529.76     | 1297766.72                             | данные отсутствуют                        | данные отсутствуют   |
| 1767                           | 732531.21     | 1297768.41                             | данные отсутствуют                        | данные отсутствуют   |
| 1768                           | 732529.52     | 1297769.87                             | данные отсутствуют                        | данные отсутствуют   |
| 1769                           | 732528.06     | 1297768.17                             | данные отсутствуют                        | данные отсутствуют   |
| 1770                           | 732287.5      | 1297974.86                             | данные отсутствуют                        | данные отсутствуют   |
| 1770                           | 732287.5      | 1297974.86                             | данные отсутствуют                        | данные отсутствуют   |
| 1771                           | 732288.95     | 1297976.56                             | данные отсутствуют                        | данные отсутствуют   |
| 1772                           | 732287.26     | 1297978.02                             | данные отсутствуют                        | данные отсутствуют   |
| 1773                           | 732285.8      | 1297976.32                             | данные отсутствуют                        | данные отсутствуют   |
| 1774                           | 733697.31     | 1296255.07                             | данные отсутствуют                        | данные отсутствуют   |
| Государственный регистратор    |               |  | ФГИС ЕГРН                                 |  |
| полное наименование должности  |               |  | подпись                                   |  |
|                                |               |  | инициалы, фамилия                         |  |

М.П.

| Земельный участок              |               |  |   |  |
|--------------------------------|---------------|--|---|--|
| (вид объекта недвижимости)     |               |  |   |  |
| Лист № ____ Раздела <b>4.2</b> |               | Всего листов раздела <b>4.2</b> : ____ |   | Всего разделов: ____   |
| 14.10.2021 № 99/2021/423866825 |               |  |   |  |
| Кадастровый номер:             |               |  | 02:22:000000:232(единое землепользование) |  |
| Номер точки                    | Координаты, м |  | Описание закрепления на местности         | Средняя квадратическая погрешность определения координат характерных точек границы части земельного участка, м |
|                                | X             | Y                                      |   |  |
| 1                              | 2             | 3                                      | 4   | 5  |
| 1775                           | 733699.13     | 1296256.36                             | данные отсутствуют                        | данные отсутствуют   |
| 1775                           | 733699.13     | 1296256.36                             | данные отсутствуют                        | данные отсутствуют   |
| 1776                           | 733697.84     | 1296258.18                             | данные отсутствуют                        | данные отсутствуют   |
| 1777                           | 733696.02     | 1296256.89                             | данные отсутствуют                        | данные отсутствуют   |
| 1778                           | 734468.15     | 1295166.09                             | данные отсутствуют                        | данные отсутствуют   |
| 1779                           | 734469.98     | 1295167.38                             | данные отсутствуют                        | данные отсутствуют   |
| 1779                           | 734469.98     | 1295167.38                             | данные отсутствуют                        | данные отсутствуют   |
| 1780                           | 734468.68     | 1295169.21                             | данные отсутствуют                        | данные отсутствуют   |
| 1781                           | 734466.86     | 1295167.91                             | данные отсутствуют                        | данные отсутствуют   |
| 1782                           | 734372.42     | 1295300.73                             | данные отсутствуют                        | данные отсутствуют   |
| 1783                           | 734374.25     | 1295302.02                             | данные отсутствуют                        | данные отсутствуют   |
| 1783                           | 734374.25     | 1295302.02                             | данные отсутствуют                        | данные отсутствуют   |
| 1784                           | 734372.95     | 1295303.85                             | данные отсутствуют                        | данные отсутствуют   |
| 1785                           | 734371.13     | 1295302.55                             | данные отсутствуют                        | данные отсутствуют   |
| 1786                           | 730192.08     | 1299844.17                             | данные отсутствуют                        | данные отсутствуют   |
| 1787                           | 730194.02     | 1299845.27                             | данные отсутствуют                        | данные отсутствуют   |
| 1787                           | 730194.02     | 1299845.27                             | данные отсутствуют                        | данные отсутствуют   |
| Государственный регистратор    |               |  | ФГИС ЕГРН                                 |  |
| полное наименование должности  |               |  | подпись                                   |  |
|                                |               |  | инициалы, фамилия                         |  |

М.П.

Раздел 4.2

Выписка из Единого государственного реестра недвижимости об объекте недвижимости  
Сведения о частях земельного участка

| Земельный участок              |               |  |   |  |
|--------------------------------|---------------|--|---|--|
| (вид объекта недвижимости)     |               |  |   |  |
| Лист № ____ Раздела <b>4.2</b> |               | Всего листов раздела <b>4.2</b> : ____ |   | Всего разделов: ____   |
| 14.10.2021 № 99/2021/423866825 |               |  |   |  |
| Кадастровый номер:             |               |  | 02:22:000000:232(единое землепользование) |  |
| Номер точки                    | Координаты, м |  | Описание закрепления на местности         | Средняя квадратическая погрешность определения координат характерных точек границы части земельного участка, м |
|                                | X             | Y                                      |   |  |
| 1                              | 2             | 3                                      | 4   | 5  |
| 1788                           | 730192.92     | 1299847.22                             | данные отсутствуют                        | данные отсутствуют   |
| 1789                           | 730190.97     | 1299846.12                             | данные отсутствуют                        | данные отсутствуют   |
| 1790                           | 733896.01     | 1295973.75                             | данные отсутствуют                        | данные отсутствуют   |
| 1791                           | 733897.84     | 1295975.05                             | данные отсутствуют                        | данные отсутствуют   |
| 1791                           | 733897.84     | 1295975.05                             | данные отсутствуют                        | данные отсутствуют   |
| 1792                           | 733896.55     | 1295976.87                             | данные отсутствуют                        | данные отсутствуют   |
| 1793                           | 733894.72     | 1295975.58                             | данные отсутствуют                        | данные отсутствуют   |
| 1794                           | 733235.73     | 1296907.21                             | данные отсутствуют                        | данные отсутствуют   |
| 1795                           | 733237.56     | 1296908.5                              | данные отсутствуют                        | данные отсутствуют   |
| 1795                           | 733237.56     | 1296908.5                              | данные отсутствуют                        | данные отсутствуют   |
| 1796                           | 733236.27     | 1296910.33                             | данные отсутствуют                        | данные отсутствуют   |
| 1797                           | 733234.44     | 1296909.03                             | данные отсутствуют                        | данные отсутствуют   |
| 1798                           | 733330.92     | 1296772.78                             | данные отсутствуют                        | данные отсутствуют   |
| 1799                           | 733332.75     | 1296774.07                             | данные отсутствуют                        | данные отсутствуют   |
| 1799                           | 733332.75     | 1296774.07                             | данные отсутствуют                        | данные отсутствуют   |
| 1800                           | 733331.46     | 1296775.9                              | данные отсутствуют                        | данные отсутствуют   |
| 1801                           | 733329.63     | 1296774.6                              | данные отсутствуют                        | данные отсутствуют   |
| Государственный регистратор    |               |  | ФГИС ЕГРН                                 |  |
| полное наименование должности  |               |  | подпись                                   |  |
|                                |               |  | инициалы, фамилия                         |  |

М.П.

| Земельный участок              |               |  |   |  |
|--------------------------------|---------------|--|---|--|
| (вид объекта недвижимости)     |               |  |   |  |
| Лист № ____ Раздела <b>4.2</b> |               | Всего листов раздела <b>4.2</b> : ____ |   | Всего разделов: ____   |
| 14.10.2021 № 99/2021/423866825 |               |  |   |  |
| Кадастровый номер:             |               |  | 02:22:000000:232(единое землепользование) |  |
| Номер точки                    | Координаты, м |  | Описание закрепления на местности         | Средняя квадратическая погрешность определения координат характерных точек границы части земельного участка, м |
|                                | X             | Y                                      |   |  |
| 1                              | 2             | 3                                      | 4   | 5  |
| 1802                           | 733088.34     | 1297967.33                             | данные отсутствуют                        | данные отсутствуют   |
| 1802                           | 733088.34     | 1297967.33                             | данные отсутствуют                        | данные отсутствуют   |
| 1803                           | 733089.67     | 1297969.12                             | данные отсутствуют                        | данные отсутствуют   |
| 1804                           | 733087.87     | 1297970.45                             | данные отсутствуют                        | данные отсутствуют   |
| 1805                           | 733086.54     | 1297968.66                             | данные отсутствуют                        | данные отсутствуют   |
| 2972                           | 733615.56     | 1298676.17                             | данные отсутствуют                        | данные отсутствуют   |
| 2972                           | 733615.56     | 1298676.17                             | данные отсутствуют                        | данные отсутствуют   |
| 2973                           | 733616.89     | 1298677.97                             | данные отсутствуют                        | данные отсутствуют   |
| 2974                           | 733615.1      | 1298679.3                              | данные отсутствуют                        | данные отсутствуют   |
| 2975                           | 733613.77     | 1298677.5                              | данные отсутствуют                        | данные отсутствуют   |
| 2976                           | 738691.17     | 1302633.53                             | данные отсутствуют                        | данные отсутствуют   |
| 2977                           | 738692.54     | 1302631.76                             | данные отсутствуют                        | данные отсутствуют   |
| 2978                           | 738694.31     | 1302633.13                             | данные отсутствуют                        | данные отсутствуют   |
| 2978                           | 738694.31     | 1302633.13                             | данные отсутствуют                        | данные отсутствуют   |
| 2979                           | 738692.94     | 1302634.9                              | данные отсутствуют                        | данные отсутствуют   |
| 2989                           | 734677.9      | 1299531.72                             | данные отсутствуют                        | данные отсутствуют   |
| 2989                           | 734677.9      | 1299531.72                             | данные отсутствуют                        | данные отсутствуют   |
| Государственный регистратор    |               |  | ФГИС ЕГРН                                 |  |
| полное наименование должности  |               |  | подпись                                   |  |
|                                |               |  | инициалы, фамилия                         |  |

М.П.

Раздел 4.2

Выписка из Единого государственного реестра недвижимости об объекте недвижимости  
Сведения о частях земельного участка

| Земельный участок              |               |  |   |  |
|--------------------------------|---------------|--|---|--|
| (вид объекта недвижимости)     |               |  |   |  |
| Лист № ____ Раздела <b>4.2</b> |               | Всего листов раздела <b>4.2</b> : ____ |   | Всего разделов: ____   |
| 14.10.2021 № 99/2021/423866825 |               |  |   |  |
| Кадастровый номер:             |               |  | 02:22:000000:232(единое землепользование) |  |
| Номер точки                    | Координаты, м |  | Описание закрепления на местности         | Средняя квадратическая погрешность определения координат характерных точек границы части земельного участка, м |
|                                | X             | Y                                      |   |  |
| 1                              | 2             | 3                                      | 4   | 5  |
| 2990                           | 734676.73     | 1299533.62                             | данные отсутствуют                        | данные отсутствуют   |
| 2991                           | 734674.82     | 1299532.45                             | данные отсутствуют                        | данные отсутствуют   |
| 2992                           | 734807.75     | 1299611.7                              | данные отсутствуют                        | данные отсутствуют   |
| 2993                           | 734809.66     | 1299612.87                             | данные отсутствуют                        | данные отсутствуют   |
| 2993                           | 734809.66     | 1299612.87                             | данные отсутствуют                        | данные отсутствуют   |
| 2994                           | 734808.49     | 1299614.78                             | данные отсутствуют                        | данные отсутствуют   |
| 2995                           | 734806.58     | 1299613.6                              | данные отсутствуют                        | данные отсутствуют   |
| 2996                           | 734938.73     | 1299692.26                             | данные отсутствуют                        | данные отсутствуют   |
| 2997                           | 734940.63     | 1299693.44                             | данные отсутствуют                        | данные отсутствуют   |
| 2997                           | 734940.63     | 1299693.44                             | данные отсутствуют                        | данные отсутствуют   |
| 2998                           | 734939.46     | 1299695.34                             | данные отсутствуют                        | данные отсутствуют   |
| 2999                           | 734937.55     | 1299694.17                             | данные отсутствуют                        | данные отсутствуют   |
| 3000                           | 733524.96     | 1298556.88                             | данные отсутствуют                        | данные отсутствуют   |
| 3000                           | 733524.96     | 1298556.88                             | данные отсутствуют                        | данные отсутствуют   |
| 3001                           | 733526.29     | 1298558.68                             | данные отсутствуют                        | данные отсутствуют   |
| 3002                           | 733524.49     | 1298560.01                             | данные отсутствуют                        | данные отсутствуют   |
| 3003                           | 733523.16     | 1298558.21                             | данные отсутствуют                        | данные отсутствуют   |
| Государственный регистратор    |               |  | ФГИС ЕГРН                                 |  |
| полное наименование должности  |               |  | подпись                                   |  |
|                                |               |  | инициалы, фамилия                         |  |

М.П.

| Земельный участок              |               |                                       |   |  |
|--------------------------------|---------------|---------------------------------------|---|--|
| (вид объекта недвижимости)     |               |                                       |   |  |
| Лист № ____ Раздела <b>4.2</b> |               | Всего листов раздела <b>4.2:</b> ____ |   | Всего разделов: ____   |
| 14.10.2021 № 99/2021/423866825 |               |                                       |   |  |
| Кадастровый номер:             |               |                                       | 02:22:000000:232(единое землепользование) |  |
| Номер точки                    | Координаты, м |                                       | Описание закрепления на местности         | Средняя квадратическая погрешность определения координат характерных точек границы части земельного участка, м |
|                                | X             | Y                                     |   |  |
| 1                              | 2             | 3                                     | 4   | 5  |
| 3004                           | 738814.11     | 1302728.79                            | данные отсутствуют                        | данные отсутствуют   |
| 3005                           | 738815.48     | 1302727.03                            | данные отсутствуют                        | данные отсутствуют   |
| 3006                           | 738817.25     | 1302728.4                             | данные отсутствуют                        | данные отсутствуют   |
| 3006                           | 738817.25     | 1302728.4                             | данные отсутствуют                        | данные отсутствуют   |
| 3007                           | 738815.88     | 1302730.16                            | данные отсутствуют                        | данные отсутствуют   |
| 3008                           | 734409.93     | 1299366.84                            | данные отсутствуют                        | данные отсутствуют   |
| 3009                           | 734411.82     | 1299368.02                            | данные отсутствуют                        | данные отсутствуют   |
| 3009                           | 734411.82     | 1299368.02                            | данные отсутствуют                        | данные отсутствуют   |
| 3010                           | 734410.65     | 1299369.92                            | данные отсутствуют                        | данные отсутствуют   |
| 3011                           | 734408.75     | 1299368.74                            | данные отсутствуют                        | данные отсутствуют   |
| 3012                           | 738198.46     | 1302251.73                            | данные отсутствуют                        | данные отсутствуют   |
| 3013                           | 738199.83     | 1302249.96                            | данные отсутствуют                        | данные отсутствуют   |
| 3014                           | 738201.6      | 1302251.33                            | данные отсутствуют                        | данные отсутствуют   |
| 3014                           | 738201.6      | 1302251.33                            | данные отсутствуют                        | данные отсутствуют   |
| 3015                           | 738200.23     | 1302253.1                             | данные отсутствуют                        | данные отсутствуют   |
| 3016                           | 733434.86     | 1298435.28                            | данные отсутствуют                        | данные отсутствуют   |
| 3016                           | 733434.86     | 1298435.28                            | данные отсутствуют                        | данные отсутствуют   |
| Государственный регистратор    |               |                                       | ФГИС ЕГРН                                 |  |
| полное наименование должности  |               |                                       | подпись                                   |  |
|                                |               |                                       | инициалы, фамилия                         |  |

М.П.

Раздел 4.2

| Земельный участок              |               |                                       |   |  |
|--------------------------------|---------------|---------------------------------------|---|--|
| (вид объекта недвижимости)     |               |                                       |   |  |
| Лист № ____ Раздела <b>4.2</b> |               | Всего листов раздела <b>4.2:</b> ____ |   | Всего разделов: ____   |
| 14.10.2021 № 99/2021/423866825 |               |                                       |   |  |
| Кадастровый номер:             |               |                                       | 02:22:000000:232(единое землепользование) |  |
| Номер точки                    | Координаты, м |                                       | Описание закрепления на местности         | Средняя квадратическая погрешность определения координат характерных точек границы части земельного участка, м |
|                                | X             | Y                                     |   |  |
| 1                              | 2             | 3                                     | 4   | 5  |
| 3017                           | 733436.19     | 1298437.07                            | данные отсутствуют                        | данные отсутствуют   |
| 3018                           | 733434.4      | 1298438.4                             | данные отсутствуют                        | данные отсутствуют   |
| 3019                           | 733433.07     | 1298436.61                            | данные отсутствуют                        | данные отсутствуют   |
| 3020                           | 735212.35     | 1299860.33                            | данные отсутствуют                        | данные отсутствуют   |
| 3021                           | 735214.25     | 1299861.5                             | данные отсутствуют                        | данные отсутствуют   |
| 3021                           | 735214.25     | 1299861.5                             | данные отсутствуют                        | данные отсутствуют   |
| 3022                           | 735213.08     | 1299863.41                            | данные отсутствуют                        | данные отсутствуют   |
| 3023                           | 735211.17     | 1299862.24                            | данные отсутствуют                        | данные отсутствуют   |
| 3024                           | 733887.57     | 1299041.43                            | данные отсутствуют                        | данные отсутствуют   |
| 3024                           | 733887.57     | 1299041.43                            | данные отсутствуют                        | данные отсутствуют   |
| 3025                           | 733889.47     | 1299042.6                             | данные отсутствуют                        | данные отсутствуют   |
| 3026                           | 733888.3      | 1299044.5                             | данные отсутствуют                        | данные отсутствуют   |
| 3027                           | 733883.67     | 1299047.79                            | данные отсутствуют                        | данные отсутствуют   |
| 3028                           | 733882.39     | 1299046.25                            | данные отсутствуют                        | данные отсутствуют   |
| 3029                           | 733886.89     | 1299042.53                            | данные отсутствуют                        | данные отсутствуют   |
| 3030                           | 738323.08     | 1302348.16                            | данные отсутствуют                        | данные отсутствуют   |
| 3031                           | 738324.45     | 1302346.4                             | данные отсутствуют                        | данные отсутствуют   |
| Государственный регистратор    |               |                                       | ФГИС ЕГРН                                 |  |
| полное наименование должности  |               |                                       | подпись                                   |  |
|                                |               |                                       | инициалы, фамилия                         |  |

М.П.

| Земельный участок              |               |  |   |  |
|--------------------------------|---------------|--|---|--|
| (вид объекта недвижимости)     |               |  |   |  |
| Лист № ____ Раздела <b>4.2</b> |               | Всего листов раздела <b>4.2</b> : ____ |   | Всего разделов: ____   |
| 14.10.2021 № 99/2021/423866825 |               |  |   |  |
| Кадастровый номер:             |               |  | 02:22:000000:232(единое землепользование) |  |
| Номер точки                    | Координаты, м |  | Описание закрепления на местности         | Средняя квадратическая погрешность определения координат характерных точек границы части земельного участка, м |
|                                | X             | Y                                      |   |  |
| 1                              | 2             | 3                                      | 4   | 5  |
| 3032                           | 738326.21     | 1302347.77                             | данные отсутствуют                        | данные отсутствуют   |
| 3032                           | 738326.21     | 1302347.77                             | данные отсутствуют                        | данные отсутствуют   |
| 3033                           | 738324.85     | 1302349.53                             | данные отсутствуют                        | данные отсутствуют   |
| 3038                           | 735078.54     | 1299778.57                             | данные отсутствуют                        | данные отсутствуют   |
| 3039                           | 735080.45     | 1299779.73                             | данные отсутствуют                        | данные отсутствуют   |
| 3039                           | 735080.45     | 1299779.73                             | данные отсутствуют                        | данные отсутствуют   |
| 3040                           | 735079.28     | 1299781.64                             | данные отсутствуют                        | данные отсутствуют   |
| 3041                           | 735077.37     | 1299780.48                             | данные отсутствуют                        | данные отсутствуют   |
| 3050                           | 733796.1      | 1298919.87                             | данные отсутствуют                        | данные отсутствуют   |
| 3050                           | 733796.1      | 1298919.87                             | данные отсутствуют                        | данные отсутствуют   |
| 3051                           | 733797.43     | 1298921.66                             | данные отсутствуют                        | данные отсутствуют   |
| 3052                           | 733795.63     | 1298922.99                             | данные отсутствуют                        | данные отсутствуют   |
| 3053                           | 733794.3      | 1298921.2                              | данные отсутствуют                        | данные отсутствуют   |
| 3054                           | 733706.38     | 1298798.69                             | данные отсутствуют                        | данные отсутствуют   |
| 3054                           | 733706.38     | 1298798.69                             | данные отсутствуют                        | данные отсутствуют   |
| 3055                           | 733707.71     | 1298800.49                             | данные отсутствуют                        | данные отсутствуют   |
| 3056                           | 733705.91     | 1298801.82                             | данные отсутствуют                        | данные отсутствуют   |
| Государственный регистратор    |               |  | ФГИС ЕГРН                                 |  |
| полное наименование должности  |               |  | подпись                                   |  |
|                                |               |  | инициалы, фамилия                         |  |

М.П.

Раздел 4.2

Выписка из Единого государственного реестра недвижимости об объекте недвижимости  
Сведения о частях земельного участка

| Земельный участок              |               |  |   |  |
|--------------------------------|---------------|--|---|--|
| (вид объекта недвижимости)     |               |  |   |  |
| Лист № ____ Раздела <b>4.2</b> |               | Всего листов раздела <b>4.2</b> : ____ |   | Всего разделов: ____   |
| 14.10.2021 № 99/2021/423866825 |               |  |   |  |
| Кадастровый номер:             |               |  | 02:22:000000:232(единое землепользование) |  |
| Номер точки                    | Координаты, м |  | Описание закрепления на местности         | Средняя квадратическая погрешность определения координат характерных точек границы части земельного участка, м |
|                                | X             | Y                                      |   |  |
| 1                              | 2             | 3                                      | 4   | 5  |
| 3057                           | 733704.58     | 1298800.03                             | данные отсутствуют                        | данные отсутствуют   |
| 3058                           | 738570.12     | 1302539.64                             | данные отсутствуют                        | данные отсутствуют   |
| 3059                           | 738571.49     | 1302537.88                             | данные отсутствуют                        | данные отсутствуют   |
| 3060                           | 738573.25     | 1302539.25                             | данные отсутствуют                        | данные отсутствуют   |
| 3060                           | 738573.25     | 1302539.25                             | данные отсутствуют                        | данные отсутствуют   |
| 3061                           | 738571.88     | 1302541.01                             | данные отсутствуют                        | данные отсутствуют   |
| 3066                           | 738931.59     | 1302819.89                             | данные отсутствуют                        | данные отсутствуют   |
| 3067                           | 738932.96     | 1302818.12                             | данные отсутствуют                        | данные отсутствуют   |
| 3068                           | 738934.73     | 1302819.49                             | данные отсутствуют                        | данные отсутствуют   |
| 3068                           | 738934.73     | 1302819.49                             | данные отсутствуют                        | данные отсутствуют   |
| 3069                           | 738933.36     | 1302821.26                             | данные отсутствуют                        | данные отсутствуют   |
| 3070                           | 738447.45     | 1302444.44                             | данные отсутствуют                        | данные отсутствуют   |
| 3071                           | 738448.82     | 1302442.67                             | данные отсутствуют                        | данные отсутствуют   |
| 3072                           | 738450.59     | 1302444.04                             | данные отсутствуют                        | данные отсутствуют   |
| 3072                           | 738450.59     | 1302444.04                             | данные отсутствуют                        | данные отсутствуют   |
| 3073                           | 738449.22     | 1302445.81                             | данные отсутствуют                        | данные отсутствуют   |
| 3110                           | 736490.57     | 1292310.29                             | данные отсутствуют                        | данные отсутствуют   |
| Государственный регистратор    |               |  | ФГИС ЕГРН                                 |  |
| полное наименование должности  |               |  | подпись                                   |  |
|                                |               |  | инициалы, фамилия                         |  |

М.П.

| Земельный участок              |               |                                       |   |  |
|--------------------------------|---------------|---------------------------------------|---|--|
| (вид объекта недвижимости)     |               |                                       |   |  |
| Лист № ____ Раздела <b>4.2</b> |               | Всего листов раздела <b>4.2:</b> ____ |   | Всего разделов: ____   |
| 14.10.2021 № 99/2021/423866825 |               |                                       |   |  |
| Кадастровый номер:             |               |                                       | 02:22:000000:232(единое землепользование) |  |
| Номер точки                    | Координаты, м |                                       | Описание закрепления на местности         | Средняя квадратическая погрешность определения координат характерных точек границы части земельного участка, м |
|                                | X             | Y                                     |   |  |
| 1                              | 2             | 3                                     | 4   | 5  |
| 3111                           | 736489.28     | 1292312.12                            | данные отсутствуют                        | данные отсутствуют   |
| 3112                           | 736491.1      | 1292313.41                            | данные отсутствуют                        | данные отсутствуют   |
| 3113                           | 736492.4      | 1292311.59                            | данные отсутствуют                        | данные отсутствуют   |
| 3113                           | 736492.4      | 1292311.59                            | данные отсутствуют                        | данные отсутствуют   |
| 3114                           | 735739.2      | 1293370.53                            | данные отсутствуют                        | данные отсутствуют   |
| 3115                           | 735737.91     | 1293372.35                            | данные отсутствуют                        | данные отсутствуют   |
| 3116                           | 735739.73     | 1293373.65                            | данные отсутствуют                        | данные отсутствуют   |
| 3117                           | 735741.02     | 1293371.82                            | данные отсутствуют                        | данные отсутствуют   |
| 3117                           | 735741.02     | 1293371.82                            | данные отсутствуют                        | данные отсутствуют   |
| 3150                           | 736106.03     | 1292852.84                            | данные отсутствуют                        | данные отсутствуют   |
| 3151                           | 736104.74     | 1292854.67                            | данные отсутствуют                        | данные отсутствуют   |
| 3152                           | 736106.56     | 1292855.96                            | данные отсутствуют                        | данные отсутствуют   |
| 3153                           | 736107.86     | 1292854.14                            | данные отсутствуют                        | данные отсутствуют   |
| 3153                           | 736107.86     | 1292854.14                            | данные отсутствуют                        | данные отсутствуют   |
| 3170                           | 735649.6      | 1293496.74                            | данные отсутствуют                        | данные отсутствуют   |
| 3171                           | 735648.31     | 1293498.57                            | данные отсутствуют                        | данные отсутствуют   |
| 3172                           | 735650.13     | 1293499.86                            | данные отсутствуют                        | данные отсутствуют   |
| Государственный регистратор    |               |                                       | ФГИС ЕГРН                                 |  |
| полное наименование должности  |               |                                       | подпись                                   |  |
|                                |               |                                       | инициалы, фамилия                         |  |

М.П.

| Земельный участок              |               |                                       |   |  |
|--------------------------------|---------------|---------------------------------------|---|--|
| (вид объекта недвижимости)     |               |                                       |   |  |
| Лист № ____ Раздела <b>4.2</b> |               | Всего листов раздела <b>4.2:</b> ____ |   | Всего разделов: ____   |
| 14.10.2021 № 99/2021/423866825 |               |                                       |   |  |
| Кадастровый номер:             |               |                                       | 02:22:000000:232(единое землепользование) |  |
| Номер точки                    | Координаты, м |                                       | Описание закрепления на местности         | Средняя квадратическая погрешность определения координат характерных точек границы части земельного участка, м |
|                                | X             | Y                                     |   |  |
| 1                              | 2             | 3                                     | 4   | 5  |
| 3173                           | 735651.43     | 1293498.03                            | данные отсутствуют                        | данные отсутствуют   |
| 3173                           | 735651.43     | 1293498.03                            | данные отсутствуют                        | данные отсутствуют   |
| 3202                           | 736010.74     | 1292987.15                            | данные отсутствуют                        | данные отсутствуют   |
| 3203                           | 736009.45     | 1292988.98                            | данные отсутствуют                        | данные отсутствуют   |
| 3204                           | 736011.27     | 1292990.27                            | данные отсутствуют                        | данные отсутствуют   |
| 3205                           | 736012.57     | 1292988.45                            | данные отсутствуют                        | данные отсутствуют   |
| 3205                           | 736012.57     | 1292988.45                            | данные отсутствуют                        | данные отсутствуют   |
| 3222                           | 735828.7      | 1293244.03                            | данные отсутствуют                        | данные отсутствуют   |
| 3223                           | 735827.4      | 1293245.85                            | данные отсутствуют                        | данные отсутствуют   |
| 3224                           | 735829.23     | 1293247.15                            | данные отсутствуют                        | данные отсутствуют   |
| 3225                           | 735830.52     | 1293245.32                            | данные отсутствуют                        | данные отсутствуют   |
| 3225                           | 735830.52     | 1293245.32                            | данные отсутствуют                        | данные отсутствуют   |
| 3230                           | 735565.44     | 1293615.45                            | данные отсутствуют                        | данные отсутствуют   |
| 3231                           | 735564.14     | 1293617.28                            | данные отсутствуют                        | данные отсутствуют   |
| 3232                           | 735565.97     | 1293618.57                            | данные отсутствуют                        | данные отсутствуют   |
| 3233                           | 735567.26     | 1293616.75                            | данные отсутствуют                        | данные отсутствуют   |
| 3233                           | 735567.26     | 1293616.75                            | данные отсутствуют                        | данные отсутствуют   |
| Государственный регистратор    |               |                                       | ФГИС ЕГРН                                 |  |
| полное наименование должности  |               |                                       | подпись                                   |  |
|                                |               |                                       | инициалы, фамилия                         |  |

М.П.

| Земельный участок              |               |                                       |   |  |
|--------------------------------|---------------|---------------------------------------|---|--|
| (вид объекта недвижимости)     |               |                                       |   |  |
| Лист № ____ Раздела <b>4.2</b> |               | Всего листов раздела <b>4.2:</b> ____ |   | Всего разделов: ____   |
| 14.10.2021 № 99/2021/423866825 |               |                                       |   |  |
| Кадастровый номер:             |               |                                       | 02:22:000000:232(единое землепользование) |  |
| Номер точки                    | Координаты, м |                                       | Описание закрепления на местности         | Средняя квадратическая погрешность определения координат характерных точек границы части земельного участка, м |
|                                | X             | Y                                     |   |  |
| 1                              | 2             | 3                                     | 4   | 5  |
| 3246                           | 736395.25     | 1292444.8                             | данные отсутствуют                        | данные отсутствуют   |
| 3247                           | 736393.95     | 1292446.62                            | данные отсутствуют                        | данные отсутствуют   |
| 3248                           | 736395.78     | 1292447.91                            | данные отсутствуют                        | данные отсутствуют   |
| 3249                           | 736397.07     | 1292446.09                            | данные отсутствуют                        | данные отсутствуют   |
| 3249                           | 736397.07     | 1292446.09                            | данные отсутствуют                        | данные отсутствуют   |
| 3250                           | 734012.53     | 1299122.23                            | данные отсутствуют                        | данные отсутствуют   |
| 3251                           | 734011.37     | 1299124.15                            | данные отсутствуют                        | данные отсутствуют   |
| 3252                           | 734013.29     | 1299125.3                             | данные отсутствуют                        | данные отсутствуют   |
| 3253                           | 734014.44     | 1299123.39                            | данные отсутствуют                        | данные отсутствуют   |
| 3253                           | 734014.44     | 1299123.39                            | данные отсутствуют                        | данные отсутствуют   |
| 3270                           | 735921.37     | 1293113.31                            | данные отсутствуют                        | данные отсутствуют   |
| 3271                           | 735920.07     | 1293115.14                            | данные отсутствуют                        | данные отсутствуют   |
| 3272                           | 735921.9      | 1293116.43                            | данные отсутствуют                        | данные отсутствуют   |
| 3273                           | 735923.19     | 1293114.6                             | данные отсутствуют                        | данные отсутствуют   |
| 3273                           | 735923.19     | 1293114.6                             | данные отсутствуют                        | данные отсутствуют   |
| 3302                           | 736204.25     | 1292714.12                            | данные отсутствуют                        | данные отсутствуют   |
| 3303                           | 736202.96     | 1292715.95                            | данные отсутствуют                        | данные отсутствуют   |
| Государственный регистратор    |               |                                       | ФГИС ЕГРН                                 |  |
| полное наименование должности  |               |                                       | подпись                                   |  |
|                                |               |                                       | инициалы, фамилия                         |  |

М.П.

Раздел 4.2

Выписка из Единого государственного реестра недвижимости об объекте недвижимости  
Сведения о частях земельного участка

| Земельный участок              |               |                                       |   |  |
|--------------------------------|---------------|---------------------------------------|---|--|
| (вид объекта недвижимости)     |               |                                       |   |  |
| Лист № ____ Раздела <b>4.2</b> |               | Всего листов раздела <b>4.2:</b> ____ |   | Всего разделов: ____   |
| 14.10.2021 № 99/2021/423866825 |               |                                       |   |  |
| Кадастровый номер:             |               |                                       | 02:22:000000:232(единое землепользование) |  |
| Номер точки                    | Координаты, м |                                       | Описание закрепления на местности         | Средняя квадратическая погрешность определения координат характерных точек границы части земельного участка, м |
|                                | X             | Y                                     |   |  |
| 1                              | 2             | 3                                     | 4   | 5  |
| 3304                           | 736204.78     | 1292717.24                            | данные отсутствуют                        | данные отсутствуют   |
| 3305                           | 736206.08     | 1292715.42                            | данные отсутствуют                        | данные отсутствуют   |
| 3305                           | 736206.08     | 1292715.42                            | данные отсутствуют                        | данные отсутствуют   |
| 3310                           | 736299.66     | 1292579.53                            | данные отсутствуют                        | данные отсутствуют   |
| 3311                           | 736298.37     | 1292581.36                            | данные отсутствуют                        | данные отсутствуют   |
| 3312                           | 736300.2      | 1292582.65                            | данные отсутствуют                        | данные отсутствуют   |
| 3313                           | 736301.49     | 1292580.82                            | данные отсутствуют                        | данные отсутствуют   |
| 3313                           | 736301.49     | 1292580.82                            | данные отсутствуют                        | данные отсутствуют   |
| 3998                           | 731979.2      | 1305596.56                            | данные отсутствуют                        | данные отсутствуют   |
| 3999                           | 731980.74     | 1305594.94                            | данные отсутствуют                        | данные отсутствуют   |
| 4000                           | 731982.36     | 1305596.48                            | данные отсутствуют                        | данные отсутствуют   |
| 4000                           | 731982.36     | 1305596.48                            | данные отсутствуют                        | данные отсутствуют   |
| 4001                           | 731980.82     | 1305598.1                             | данные отсутствуют                        | данные отсутствуют   |
| 4002                           | 731904.67     | 1305528.8                             | данные отсутствуют                        | данные отсутствуют   |
| 4003                           | 731909.23     | 1305523.96                            | данные отсутствуют                        | данные отсутствуют   |
| 4004                           | 731914.12     | 1305528.57                            | данные отсутствуют                        | данные отсутствуют   |
| 4004                           | 731914.12     | 1305528.57                            | данные отсутствуют                        | данные отсутствуют   |
| Государственный регистратор    |               |                                       | ФГИС ЕГРН                                 |  |
| полное наименование должности  |               |                                       | подпись                                   |  |
|                                |               |                                       | инициалы, фамилия                         |  |

М.П.



| Земельный участок              |               |  |   |  |
|--------------------------------|---------------|--|---|--|
| (вид объекта недвижимости)     |               |  |   |  |
| Лист № ____ Раздела <b>4.2</b> |               | Всего листов раздела <b>4.2</b> : ____ |   | Всего разделов: ____   |
| 14.10.2021 № 99/2021/423866825 |               |  |   |  |
| Кадастровый номер:             |               |  | 02:22:000000:232(единое землепользование) |  |
| Номер точки                    | Координаты, м |  | Описание закрепления на местности         | Средняя квадратическая погрешность определения координат характерных точек границы части земельного участка, м |
|                                | X             | Y                                      |   |  |
| 1                              | 2             | 3                                      | 4   | 5  |
| 4005                           | 731909.55     | 1305533.41                             | данные отсутствуют                        | данные отсутствуют   |
| 4006                           | 731645.4      | 1305151.41                             | данные отсутствуют                        | данные отсутствуют   |
| 4007                           | 731647.24     | 1305150.13                             | данные отсутствуют                        | данные отсутствуют   |
| 4007                           | 731647.24     | 1305150.13                             | данные отсутствуют                        | данные отсутствуют   |
| 4008                           | 731648.52     | 1305151.96                             | данные отсутствуют                        | данные отсутствуют   |
| 4009                           | 731646.68     | 1305153.24                             | данные отсутствуют                        | данные отсутствуют   |
| 4010                           | 732207.89     | 1305813.63                             | данные отсутствуют                        | данные отсутствуют   |
| 4011                           | 732209.43     | 1305812.02                             | данные отсутствуют                        | данные отсутствуют   |
| 4012                           | 732211.05     | 1305813.56                             | данные отсутствуют                        | данные отсутствуют   |
| 4012                           | 732211.05     | 1305813.56                             | данные отсутствуют                        | данные отсутствуют   |
| 4013                           | 732209.51     | 1305815.18                             | данные отсутствуют                        | данные отсутствуют   |
| 4014                           | 731816.55     | 1305397.32                             | данные отсутствуют                        | данные отсутствуют   |
| 4015                           | 731818.39     | 1305396.05                             | данные отсутствуют                        | данные отсутствуют   |
| 4015                           | 731818.39     | 1305396.05                             | данные отсутствуют                        | данные отсутствуют   |
| 4016                           | 731819.66     | 1305397.89                             | данные отсутствуют                        | данные отсутствуют   |
| 4017                           | 731817.83     | 1305399.16                             | данные отсутствуют                        | данные отсутствуют   |
| 4022                           | 732084.04     | 1305696.38                             | данные отсутствуют                        | данные отсутствуют   |
| Государственный регистратор    |               |  | ФГИС ЕГРН                                 |  |
| полное наименование должности  |               |  | подпись                                   |  |
|                                |               |  | инициалы, фамилия                         |  |

М.П.

| Земельный участок              |               |  |   |  |
|--------------------------------|---------------|--|---|--|
| (вид объекта недвижимости)     |               |  |   |  |
| Лист № ____ Раздела <b>4.2</b> |               | Всего листов раздела <b>4.2</b> : ____ |   | Всего разделов: ____   |
| 14.10.2021 № 99/2021/423866825 |               |  |   |  |
| Кадастровый номер:             |               |  | 02:22:000000:232(единое землепользование) |  |
| Номер точки                    | Координаты, м |  | Описание закрепления на местности         | Средняя квадратическая погрешность определения координат характерных точек границы части земельного участка, м |
|                                | X             | Y                                      |   |  |
| 1                              | 2             | 3                                      | 4   | 5  |
| 4023                           | 732085.58     | 1305694.76                             | данные отсутствуют                        | данные отсутствуют   |
| 4024                           | 732087.2      | 1305696.29                             | данные отсутствуют                        | данные отсутствуют   |
| 4024                           | 732087.2      | 1305696.29                             | данные отсутствуют                        | данные отсутствуют   |
| 4025                           | 732085.66     | 1305697.92                             | данные отсутствуют                        | данные отсутствуют   |
| 4026                           | 731255.01     | 1304590.12                             | данные отсутствуют                        | данные отсутствуют   |
| 4027                           | 731256.85     | 1304588.84                             | данные отсутствуют                        | данные отсутствуют   |
| 4027                           | 731256.85     | 1304588.84                             | данные отсутствуют                        | данные отсутствуют   |
| 4028                           | 731258.12     | 1304590.68                             | данные отсутствуют                        | данные отсутствуют   |
| 4029                           | 731256.28     | 1304591.96                             | данные отсутствуют                        | данные отсутствуют   |
| 4030                           | 730931.77     | 1304125.19                             | данные отсутствуют                        | данные отсутствуют   |
| 4031                           | 730933.61     | 1304123.91                             | данные отсутствуют                        | данные отсутствуют   |
| 4031                           | 730933.61     | 1304123.91                             | данные отсутствуют                        | данные отсутствуют   |
| 4032                           | 730934.88     | 1304125.75                             | данные отсутствуют                        | данные отсутствуют   |
| 4033                           | 730933.05     | 1304127.02                             | данные отсутствуют                        | данные отсутствуют   |
| 4034                           | 731721.52     | 1305260.68                             | данные отсутствуют                        | данные отсутствуют   |
| 4035                           | 731723.36     | 1305259.4                              | данные отсутствуют                        | данные отсутствуют   |
| 4035                           | 731723.36     | 1305259.4                              | данные отсутствуют                        | данные отсутствуют   |
| Государственный регистратор    |               |  | ФГИС ЕГРН                                 |  |
| полное наименование должности  |               |  | подпись                                   |  |
|                                |               |  | инициалы, фамилия                         |  |

М.П.

| Земельный участок              |               |                                       |   |  |
|--------------------------------|---------------|---------------------------------------|---|--|
| (вид объекта недвижимости)     |               |                                       |   |  |
| Лист № ____ Раздела <b>4.2</b> |               | Всего листов раздела <b>4.2:</b> ____ |   | Всего разделов: ____   |
| 14.10.2021 № 99/2021/423866825 |               |                                       |   |  |
| Кадастровый номер:             |               |                                       | 02:22:000000:232(единое землепользование) |  |
| Номер точки                    | Координаты, м |                                       | Описание закрепления на местности         | Средняя квадратическая погрешность определения координат характерных точек границы части земельного участка, м |
|                                | X             | Y                                     |   |  |
| 1                              | 2             | 3                                     | 4   | 5  |
| 4036                           | 731724.64     | 1305261.24                            | данные отсутствуют                        | данные отсутствуют   |
| 4037                           | 731722.8      | 1305262.52                            | данные отсутствуют                        | данные отсутствуют   |
| 4045                           | 731444.48     | 1304862.42                            | данные отсутствуют                        | данные отсутствуют   |
| 4046                           | 731446.31     | 1304861.15                            | данные отсутствуют                        | данные отсутствуют   |
| 4046                           | 731446.31     | 1304861.15                            | данные отсутствуют                        | данные отсутствуют   |
| 4047                           | 731447.59     | 1304862.98                            | данные отсутствуют                        | данные отсутствуют   |
| 4048                           | 731445.75     | 1304864.26                            | данные отсутствуют                        | данные отсутствуют   |
| 4053                           | 731333.77     | 1304703.74                            | данные отсутствуют                        | данные отсутствуют   |
| 4054                           | 731330.19     | 1304697.31                            | данные отсутствуют                        | данные отсутствуют   |
| 4055                           | 731331.92     | 1304696.29                            | данные отсутствуют                        | данные отсутствуют   |
| 4055                           | 731331.92     | 1304696.29                            | данные отсутствуют                        | данные отсутствуют   |
| 4056                           | 731335.58     | 1304702.48                            | данные отсутствуют                        | данные отсутствуют   |
| 4057                           | 731336.88     | 1304704.3                             | данные отсутствуют                        | данные отсутствуют   |
| 4058                           | 731335.05     | 1304705.58                            | данные отсутствуют                        | данные отсутствуют   |
| 4335                           | 731062        | 1304309.2                             | данные отсутствуют                        | данные отсутствуют   |
| 4335                           | 731062        | 1304309.2                             | данные отсутствуют                        | данные отсутствуют   |
| 4336                           | 730858.79     | 1304012                               | данные отсутствуют                        | данные отсутствуют   |
| Государственный регистратор    |               |                                       | ФГИС ЕГРН                                 |  |
| полное наименование должности  |               |                                       | подпись                                   |  |
|                                |               |                                       | инициалы, фамилия                         |  |

М.П.

Раздел 4.2

Выписка из Единого государственного реестра недвижимости об объекте недвижимости  
Сведения о частях земельного участка

| Земельный участок              |               |                                       |   |  |
|--------------------------------|---------------|---------------------------------------|---|--|
| (вид объекта недвижимости)     |               |                                       |   |  |
| Лист № ____ Раздела <b>4.2</b> |               | Всего листов раздела <b>4.2:</b> ____ |   | Всего разделов: ____   |
| 14.10.2021 № 99/2021/423866825 |               |                                       |   |  |
| Кадастровый номер:             |               |                                       | 02:22:000000:232(единое землепользование) |  |
| Номер точки                    | Координаты, м |                                       | Описание закрепления на местности         | Средняя квадратическая погрешность определения координат характерных точек границы части земельного участка, м |
|                                | X             | Y                                     |   |  |
| 1                              | 2             | 3                                     | 4   | 5  |
| 4336                           | 730858.79     | 1304012                               | данные отсутствуют                        | данные отсутствуют   |
| 4337                           | 730465.72     | 1303307                               | данные отсутствуют                        | данные отсутствуют   |
| 4337                           | 730465.72     | 1303307                               | данные отсутствуют                        | данные отсутствуют   |
| 4338                           | 730402.19     | 1303188                               | данные отсутствуют                        | данные отсутствуют   |
| 4338                           | 730402.19     | 1303188                               | данные отсутствуют                        | данные отсутствуют   |
| 4339                           | 730244.37     | 1302892                               | данные отсутствуют                        | данные отсутствуют   |
| 4340                           | 730122        | 1302657.98                            | данные отсутствуют                        | данные отсутствуют   |
| 4340                           | 730122        | 1302657.98                            | данные отсутствуют                        | данные отсутствуют   |
| 4341                           | 729742.43     | 1302072                               | данные отсутствуют                        | данные отсутствуют   |
| 4618                           | 739189.8      | 1303126.21                            | данные отсутствуют                        | данные отсутствуют   |
| 4619                           | 739187.69     | 1303126.96                            | данные отсутствуют                        | данные отсутствуют   |
| 4620                           | 738297.78     | 1299621.6                             | данные отсутствуют                        | данные отсутствуют   |
| 4620                           | 738297.78     | 1299621.6                             | данные отсутствуют                        | данные отсутствуют   |
| 4621                           | 738312.08     | 1299630.2                             | данные отсутствуют                        | данные отсутствуют   |
| 4622                           | 738309.23     | 1299634.75                            | данные отсутствуют                        | данные отсутствуют   |
| 4623                           | 738079.09     | 1302158                               | данные отсутствуют                        | данные отсутствуют   |
| 4624                           | 737925        | 1300050.45                            | данные отсутствуют                        | данные отсутствуют   |
| Государственный регистратор    |               |                                       | ФГИС ЕГРН                                 |  |
| полное наименование должности  |               |                                       | подпись                                   |  |
|                                |               |                                       | инициалы, фамилия                         |  |

М.П.

| Земельный участок              |               |                                       |   |  |
|--------------------------------|---------------|---------------------------------------|---|--|
| (вид объекта недвижимости)     |               |                                       |   |  |
| Лист № ____ Раздела <b>4.2</b> |               | Всего листов раздела <b>4.2:</b> ____ |   | Всего разделов: ____   |
| 14.10.2021 № 99/2021/423866825 |               |                                       |   |  |
| Кадастровый номер:             |               |                                       | 02:22:000000:232(единое землепользование) |  |
| Номер точки                    | Координаты, м |                                       | Описание закрепления на местности         | Средняя квадратическая погрешность определения координат характерных точек границы части земельного участка, м |
|                                | X             | Y                                     |   |  |
| 1                              | 2             | 3                                     | 4   | 5  |
| 4625                           | 737314        | 1301645.71                            | данные отсутствуют                        | данные отсутствуют   |
| 4626                           | 737193        | 1301559.19                            | данные отсутствуют                        | данные отсутствуют   |
| 4626                           | 737193        | 1301559.19                            | данные отсутствуют                        | данные отсутствуют   |
| 4627                           | 736951.75     | 1301389                               | данные отсутствуют                        | данные отсутствуют   |
| 4628                           | 736176        | 1300615.72                            | данные отсутствуют                        | данные отсутствуют   |
| 4629                           | 735595        | 1300098.53                            | данные отсутствуют                        | данные отсутствуют   |
| 4630                           | 734676        | 1299530.55                            | данные отсутствуют                        | данные отсутствуют   |
| 4631                           | 731790        | 1298400.96                            | данные отсутствуют                        | данные отсутствуют   |
| 4631                           | 731790        | 1298400.96                            | данные отсутствуют                        | данные отсутствуют   |
| 4632                           | 730519        | 1299492.69                            | данные отсутствуют                        | данные отсутствуют   |
| 4633                           | 730399.49     | 1299595                               | данные отсутствуют                        | данные отсутствуют   |
| 4634                           | 729786        | 1300560.92                            | данные отсутствуют                        | данные отсутствуют   |
| 4635                           | 729381.76     | 1301279                               | данные отсутствуют                        | данные отсутствуют   |
| 4635                           | 729381.76     | 1301279                               | данные отсутствуют                        | данные отсутствуют   |

|                               |         |                   |
|-------------------------------|---------|-------------------|
| Государственный регистратор   |         | ФГИС ЕГРН         |
| полное наименование должности | подпись | инициалы, фамилия |

М.П.

| Земельный участок   |               |                                       |   |  |
|---|---------------|---------------------------------------|---|--|
| (вид объекта недвижимости)  |               |                                       |   |  |
| Лист № ____ Раздела <b>4.2</b>  |               | Всего листов раздела <b>4.2:</b> ____ |   | Всего разделов: ____   |
| 14.10.2021 № 99/2021/423866825  |               |                                       |   |  |
| Кадастровый номер:  |               |                                       | 02:22:000000:232(единое землепользование) |  |
| Сведения о характерных точках границы части (частей) земельного участка |               |                                       |   |  |
| Учетный номер части: 48   |               |                                       |   |  |
| Система координат: МСК-05   |               |                                       |   |  |
| Зона №  |               |                                       |   |  |
| Номер точки   | Координаты, м |                                       | Описание закрепления на местности         | Средняя квадратическая погрешность определения координат характерных точек границы части земельного участка, м |
|   | X             | Y                                     |   |  |
| 1   | 2             | 3                                     | 4   | 5  |
| 3766  | 737754.46     | 1290979.85                            | данные отсутствуют                        | данные отсутствуют   |
| 3767  | 737755.5      | 1290977.96                            | данные отсутствуют                        | данные отсутствуют   |
| 3767  | 737755.5      | 1290977.96                            | данные отсутствуют                        | данные отсутствуют   |
| 3768  | 737753.61     | 1290976.94                            | данные отсутствуют                        | данные отсутствуют   |
| 3769  | 737752.58     | 1290978.83                            | данные отсутствуют                        | данные отсутствуют   |

|                               |         |                   |
|-------------------------------|---------|-------------------|
| Государственный регистратор   |         | ФГИС ЕГРН         |
| полное наименование должности | подпись | инициалы, фамилия |

М.П.

| Земельный участок   |               |  |   |  |
|---|---------------|--|---|--|
| (вид объекта недвижимости)  |               |  |   |  |
| Лист № ____ Раздела <b>4.2</b>  |               | Всего листов раздела <b>4.2</b> : ____ |   | Всего разделов: ____   |
| 14.10.2021 № 99/2021/423866825  |               |  |   |  |
| Кадастровый номер:  |               |  | 02:22:000000:232(единое землепользование) |  |
| Сведения о характерных точках границы части (частей) земельного участка |               |  |   |  |
| Учетный номер части: 50   |               |  |   |  |
| Система координат: МСК-05   |               |  |   |  |
| Зона №  |               |  |   |  |
| Номер точки   | Координаты, м |  | Описание закрепления на местности         | Средняя квадратическая погрешность определения координат характерных точек границы части земельного участка, м |
|   | X             | Y                                      |   |  |
| 1   | 2             | 3                                      | 4   | 5  |
| 1390  | 727790.24     | 1292327.28                             | данные отсутствуют                        | данные отсутствуют   |
| 1391  | 727788.42     | 1292326.17                             | данные отсутствуют                        | данные отсутствуют   |
| 1392  | 727789.52     | 1292324.34                             | данные отсутствуют                        | данные отсутствуют   |
| 1393  | 727791.37     | 1292325.43                             | данные отсутствуют                        | данные отсутствуют   |
| 1393  | 727791.37     | 1292325.43                             | данные отсутствуют                        | данные отсутствуют   |
| 1586  | 729737.05     | 1292339.67                             | данные отсутствуют                        | данные отсутствуют   |
| 1587  | 729734.96     | 1292339.27                             | данные отсутствуют                        | данные отсутствуют   |
| 1588  | 729735.37     | 1292337.17                             | данные отсутствуют                        | данные отсутствуют   |
| 1589  | 729737.48     | 1292337.58                             | данные отсутствуют                        | данные отсутствуют   |
| 1589  | 729737.48     | 1292337.58                             | данные отсутствуют                        | данные отсутствуют   |
| 1654  | 729954.68     | 1292382.61                             | данные отсутствуют                        | данные отсутствуют   |
| 1655  | 729952.54     | 1292382.2                              | данные отсутствуют                        | данные отсутствуют   |
| 1656  | 729952.96     | 1292380.05                             | данные отсутствуют                        | данные отсутствуют   |
| 1657  | 729955.09     | 1292380.48                             | данные отсутствуют                        | данные отсутствуют   |
| 1657  | 729955.09     | 1292380.48                             | данные отсутствуют                        | данные отсутствуют   |

|                               |         |                   |
|-------------------------------|---------|-------------------|
| Государственный регистратор   |         | ФГИС ЕГРН         |
| полное наименование должности | подпись | инициалы, фамилия |

М.П.

| Земельный участок   |               |  |   |  |
|---|---------------|--|---|--|
| (вид объекта недвижимости)  |               |  |   |  |
| Лист № ____ Раздела <b>4.2</b>  |               | Всего листов раздела <b>4.2</b> : ____ |   | Всего разделов: ____   |
| 14.10.2021 № 99/2021/423866825  |               |  |   |  |
| Кадастровый номер:  |               |  | 02:22:000000:232(единое землепользование) |  |
| Сведения о характерных точках границы части (частей) земельного участка |               |  |   |  |
| Учетный номер части: 51   |               |  |   |  |
| Система координат: МСК-05   |               |  |   |  |
| Зона №  |               |  |   |  |
| Номер точки   | Координаты, м |  | Описание закрепления на местности         | Средняя квадратическая погрешность определения координат характерных точек границы части земельного участка, м |
|   | X             | Y                                      |   |  |
| 1   | 2             | 3                                      | 4   | 5  |
| 1666  | 721069.97     | 1299272.44                             | данные отсутствуют                        | данные отсутствуют   |
| 1666  | 721069.97     | 1299272.44                             | данные отсутствуют                        | данные отсутствуют   |
| 1667  | 721074.78     | 1299277.4                              | данные отсутствуют                        | данные отсутствуют   |
| 1668  | 721069.96     | 1299282.06                             | данные отсутствуют                        | данные отсутствуют   |
| 1669  | 721065.16     | 1299277.1                              | данные отсутствуют                        | данные отсутствуют   |

|                               |         |                   |
|-------------------------------|---------|-------------------|
| Государственный регистратор   |         | ФГИС ЕГРН         |
| полное наименование должности | подпись | инициалы, фамилия |

М.П.

Выписка из Единого государственного реестра недвижимости об объекте недвижимости  
Сведения о частях земельного участка

| Земельный участок   |               |  |   |  |
|---|---------------|--|---|--|
| (вид объекта недвижимости)  |               |  |   |  |
| Лист № ____ Раздела <b>4.2</b>  |               | Всего листов раздела <b>4.2</b> : ____ |   | Всего разделов: ____   |
| 14.10.2021 № 99/2021/423866825  |               |  |   |  |
| Кадастровый номер:  |               |  | 02:22:000000:232(единое землепользование) |  |
| Сведения о характерных точках границы части (частей) земельного участка |               |  |   |  |
| Учетный номер части: 52   |               |  |   |  |
| Система координат: МСК-05   |               |  |   |  |
| Зона №  |               |  |   |  |
| Номер точки   | Координаты, м |  | Описание закрепления на местности         | Средняя квадратическая погрешность определения координат характерных точек границы части земельного участка, м |
|   | X             | Y                                      |   |  |
| 1   | 2             | 3                                      | 4   | 5  |
| 1109  | 746007.11     | 1267162.12                             | данные отсутствуют                        | данные отсутствуют   |
| 1110  | 746009.35     | 1267162.12                             | данные отсутствуют                        | данные отсутствуют   |
| 1110  | 746009.35     | 1267162.12                             | данные отсутствуют                        | данные отсутствуют   |
| 1111  | 746009.35     | 1267164.36                             | данные отсутствуют                        | данные отсутствуют   |
| 1112  | 746007.11     | 1267164.36                             | данные отсутствуют                        | данные отсутствуют   |
| 1113  | 746226.42     | 1266727.59                             | данные отсутствуют                        | данные отсутствуют   |
| 1114  | 746228.61     | 1266727.6                              | данные отсутствуют                        | данные отсутствуют   |
| 1114  | 746228.61     | 1266727.6                              | данные отсутствуют                        | данные отсутствуют   |
| 1115  | 746228.6      | 1266729.78                             | данные отсутствуют                        | данные отсутствуют   |
| 1116  | 746226.42     | 1266729.78                             | данные отсутствуют                        | данные отсутствуют   |
| 1117  | 746112.65     | 1266950.89                             | данные отсутствуют                        | данные отсутствуют   |
| 1118  | 746114.88     | 1266950.91                             | данные отсутствуют                        | данные отсутствуют   |
| 1118  | 746114.88     | 1266950.91                             | данные отсутствуют                        | данные отсутствуют   |
| 1119  | 746114.89     | 1266953.13                             | данные отсутствуют                        | данные отсутствуют   |
| 1120  | 746112.65     | 1266953.13                             | данные отсутствуют                        | данные отсутствуют   |
| 1121  | 746332.55     | 1266517.57                             | данные отсутствуют                        | данные отсутствуют   |
| Государственный регистратор   |               |  | ФГИС ЕГРН                                 |  |
| полное наименование должности   |               |  | подпись                                   |  |
|   |               |  | инициалы, фамилия                         |  |

М.П.

Раздел 4.2

Выписка из Единого государственного реестра недвижимости об объекте недвижимости  
Сведения о частях земельного участка

| Земельный участок              |               |  |   |  |
|--------------------------------|---------------|--|---|--|
| (вид объекта недвижимости)     |               |  |   |  |
| Лист № ____ Раздела <b>4.2</b> |               | Всего листов раздела <b>4.2</b> : ____ |   | Всего разделов: ____   |
| 14.10.2021 № 99/2021/423866825 |               |  |   |  |
| Кадастровый номер:             |               |  | 02:22:000000:232(единое землепользование) |  |
| Номер точки                    | Координаты, м |  | Описание закрепления на местности         | Средняя квадратическая погрешность определения координат характерных точек границы части земельного участка, м |
|                                | X             | Y                                      |   |  |
| 1                              | 2             | 3                                      | 4   | 5  |
| 1122                           | 746334.72     | 1266517.57                             | данные отсутствуют                        | данные отсутствуют   |
| 1122                           | 746334.72     | 1266517.57                             | данные отсутствуют                        | данные отсутствуют   |
| 1123                           | 746334.73     | 1266519.75                             | данные отсутствуют                        | данные отсутствуют   |
| 1124                           | 746332.55     | 1266519.74                             | данные отсутствуют                        | данные отсутствуют   |
| 2528                           | 744915.55     | 1269326.09                             | данные отсутствуют                        | данные отсутствуют   |
| 2529                           | 744915.55     | 1269328.3                              | данные отсутствуют                        | данные отсутствуют   |
| 2530                           | 744917.75     | 1269328.3                              | данные отсутствуют                        | данные отсутствуют   |
| 2531                           | 744917.74     | 1269326.11                             | данные отсутствуют                        | данные отсутствуют   |
| 2531                           | 744917.74     | 1269326.11                             | данные отсутствуют                        | данные отсутствуют   |
| 2552                           | 745453.01     | 1268261.62                             | данные отсутствуют                        | данные отсутствуют   |
| 2553                           | 745453.02     | 1268263.83                             | данные отсутствуют                        | данные отсутствуют   |
| 2554                           | 745455.22     | 1268263.83                             | данные отсутствуют                        | данные отсутствуют   |
| 2555                           | 745455.22     | 1268261.63                             | данные отсутствуют                        | данные отсутствуют   |
| 2555                           | 745455.22     | 1268261.63                             | данные отсутствуют                        | данные отсутствуют   |
| 2620                           | 745781.71     | 1267609.21                             | данные отсутствуют                        | данные отсутствуют   |
| 2621                           | 745781.71     | 1267611.41                             | данные отсутствуют                        | данные отсутствуют   |
| 2622                           | 745783.91     | 1267611.41                             | данные отсутствуют                        | данные отсутствуют   |
| Государственный регистратор    |               |  | ФГИС ЕГРН                                 |  |
| полное наименование должности  |               |  | подпись                                   |  |
|                                |               |  | инициалы, фамилия                         |  |

М.П.

| Земельный участок              |               |  |   |  |
|--------------------------------|---------------|--|---|--|
| (вид объекта недвижимости)     |               |  |   |  |
| Лист № ____ Раздела <b>4.2</b> |               | Всего листов раздела <b>4.2</b> : ____ |   | Всего разделов: ____   |
| 14.10.2021 № 99/2021/423866825 |               |  |   |  |
| Кадастровый номер:             |               |  | 02:22:000000:232(единое землепользование) |  |
| Номер точки                    | Координаты, м |  | Описание закрепления на местности         | Средняя квадратическая погрешность определения координат характерных точек границы части земельного участка, м |
|                                | X             | Y                                      |   |  |
| 1                              | 2             | 3                                      | 4   | 5  |
| 2623                           | 745783.89     | 1267609.23                             | данные отсутствуют                        | данные отсутствуют   |
| 2623                           | 745783.89     | 1267609.23                             | данные отсутствуют                        | данные отсутствуют   |
| 2648                           | 745233.51     | 1268696.43                             | данные отсутствуют                        | данные отсутствуют   |
| 2649                           | 745233.52     | 1268698.62                             | данные отсутствуют                        | данные отсутствуют   |
| 2650                           | 745235.69     | 1268698.62                             | данные отсутствуют                        | данные отсутствуют   |
| 2651                           | 745235.7      | 1268696.44                             | данные отсутствуют                        | данные отсутствуют   |
| 2651                           | 745235.7      | 1268696.44                             | данные отсутствуют                        | данные отсутствуют   |
| 2664                           | 745019.19     | 1269120.86                             | данные отсутствуют                        | данные отсутствуют   |
| 2665                           | 745019.19     | 1269123.07                             | данные отсутствуют                        | данные отсутствуют   |
| 2666                           | 745021.39     | 1269123.06                             | данные отсутствуют                        | данные отсутствуют   |
| 2667                           | 745021.39     | 1269120.86                             | данные отсутствуют                        | данные отсутствуют   |
| 2667                           | 745021.39     | 1269120.86                             | данные отсутствуют                        | данные отсутствуют   |
| 2668                           | 745895.6      | 1267383.3                              | данные отсутствуют                        | данные отсутствуют   |
| 2669                           | 745895.59     | 1267385.5                              | данные отсутствуют                        | данные отсутствуют   |
| 2670                           | 745897.78     | 1267385.49                             | данные отсутствуют                        | данные отсутствуют   |
| 2671                           | 745897.78     | 1267383.31                             | данные отсутствуют                        | данные отсутствуют   |
| 2671                           | 745897.78     | 1267383.31                             | данные отсутствуют                        | данные отсутствуют   |
| Государственный регистратор    |               |  | ФГИС ЕГРН                                 |  |
| полное наименование должности  |               |  | подпись                                   |  |
|                                |               |  | инициалы, фамилия                         |  |

М.П.

Раздел 4.2

Выписка из Единого государственного реестра недвижимости об объекте недвижимости  
Сведения о частях земельного участка

| Земельный участок              |               |  |   |  |
|--------------------------------|---------------|--|---|--|
| (вид объекта недвижимости)     |               |  |   |  |
| Лист № ____ Раздела <b>4.2</b> |               | Всего листов раздела <b>4.2</b> : ____ |   | Всего разделов: ____   |
| 14.10.2021 № 99/2021/423866825 |               |  |   |  |
| Кадастровый номер:             |               |  | 02:22:000000:232(единое землепользование) |  |
| Номер точки                    | Координаты, м |  | Описание закрепления на местности         | Средняя квадратическая погрешность определения координат характерных точек границы части земельного участка, м |
|                                | X             | Y                                      |   |  |
| 1                              | 2             | 3                                      | 4   | 5  |
| 2676                           | 745341.13     | 1268483.29                             | данные отсутствуют                        | данные отсутствуют   |
| 2677                           | 745341.13     | 1268485.51                             | данные отсутствуют                        | данные отсутствуют   |
| 2678                           | 745343.34     | 1268485.5                              | данные отсутствуют                        | данные отсутствуют   |
| 2679                           | 745343.34     | 1268483.3                              | данные отсутствуют                        | данные отсутствуют   |
| 2679                           | 745343.34     | 1268483.3                              | данные отсутствуют                        | данные отсутствуют   |
| 2680                           | 745125.6      | 1268910.24                             | данные отсутствуют                        | данные отсутствуют   |
| 2681                           | 745125.6      | 1268912.45                             | данные отсутствуют                        | данные отсутствуют   |
| 2682                           | 745127.8      | 1268912.44                             | данные отсутствуют                        | данные отсутствуют   |
| 2683                           | 745127.79     | 1268910.25                             | данные отсутствуют                        | данные отсутствуют   |
| 2683                           | 745127.79     | 1268910.25                             | данные отсутствуют                        | данные отсутствуют   |
| 2700                           | 745668.87     | 1267833.5                              | данные отсутствуют                        | данные отсутствуют   |
| 2701                           | 745668.87     | 1267835.68                             | данные отсутствуют                        | данные отсутствуют   |
| 2702                           | 745671.05     | 1267835.68                             | данные отсутствуют                        | данные отсутствуют   |
| 2703                           | 745671.05     | 1267833.5                              | данные отсутствуют                        | данные отсутствуют   |
| 2703                           | 745671.05     | 1267833.5                              | данные отсутствуют                        | данные отсутствуют   |
| 2712                           | 745563.71     | 1268041.83                             | данные отсутствуют                        | данные отсутствуют   |
| 2713                           | 745563.71     | 1268044.03                             | данные отсутствуют                        | данные отсутствуют   |
| Государственный регистратор    |               |  | ФГИС ЕГРН                                 |  |
| полное наименование должности  |               |  | подпись                                   |  |
|                                |               |  | инициалы, фамилия                         |  |

М.П.

| Земельный участок              |               |  |   |  |
|--------------------------------|---------------|--|---|--|
| (вид объекта недвижимости)     |               |  |   |  |
| Лист № ____ Раздела <b>4.2</b> |               | Всего листов раздела <b>4.2</b> : ____ |   | Всего разделов: ____   |
| 14.10.2021 № 99/2021/423866825 |               |  |   |  |
| Кадастровый номер:             |               |  | 02:22:000000:232(единое землепользование) |  |
| Номер точки                    | Координаты, м |  | Описание закрепления на местности         | Средняя квадратическая погрешность определения координат характерных точек границы части земельного участка, м |
|                                | X             | Y                                      |   |  |
| 1                              | 2             | 3                                      | 4   | 5  |
| 2714                           | 745565.9      | 1268044.02                             | данные отсутствуют                        | данные отсутствуют   |
| 2715                           | 745565.9      | 1268041.84                             | данные отсутствуют                        | данные отсутствуют   |
| 2715                           | 745565.9      | 1268041.84                             | данные отсутствуют                        | данные отсутствуют   |
| 2720                           | 744804.73     | 1269544.87                             | данные отсутствуют                        | данные отсутствуют   |
| 2721                           | 744804.73     | 1269547.05                             | данные отсутствуют                        | данные отсутствуют   |
| 2722                           | 744806.92     | 1269547.06                             | данные отсутствуют                        | данные отсутствуют   |
| 2723                           | 744806.91     | 1269544.87                             | данные отсутствуют                        | данные отсутствуют   |
| 2723                           | 744806.91     | 1269544.87                             | данные отсутствуют                        | данные отсутствуют   |
| Государственный регистратор    |               |  | ФГИС ЕГРН                                 |  |
| полное наименование должности  |               |  | подпись                                   |  |
|                                |               |  | инициалы, фамилия                         |  |

М.П.

| Земельный участок   |               |  |   |  |
|---|---------------|--|---|--|
| (вид объекта недвижимости)  |               |  |   |  |
| Лист № ____ Раздела <b>4.2</b>  |               | Всего листов раздела <b>4.2</b> : ____ |   | Всего разделов: ____   |
| 14.10.2021 № 99/2021/423866825  |               |  |   |  |
| Кадастровый номер:  |               |  | 02:22:000000:232(единое землепользование) |  |
| Сведения о характерных точках границы части (частей) земельного участка |               |  |   |  |
| Учетный номер части: 53   |               |  |   |  |
| Система координат: МСК-05   |               |  |   |  |
| Зона №  |               |  |   |  |
| Номер точки   | Координаты, м |  | Описание закрепления на местности         | Средняя квадратическая погрешность определения координат характерных точек границы части земельного участка, м |
|   | X             | Y                                      |   |  |
| 1   | 2             | 3                                      | 4   | 5  |
| 834   | 753378.61     | 1288748.34                             | данные отсутствуют                        | данные отсутствуют   |
| 835   | 753380.56     | 1288748.34                             | данные отсутствуют                        | данные отсутствуют   |
| 835   | 753380.56     | 1288748.34                             | данные отсутствуют                        | данные отсутствуют   |
| 836   | 753380.56     | 1288750.29                             | данные отсутствуют                        | данные отсутствуют   |
| 837   | 753378.61     | 1288750.29                             | данные отсутствуют                        | данные отсутствуют   |
| 850   | 768716.35     | 1282039.42                             | данные отсутствуют                        | данные отсутствуют   |
| 850   | 768716.35     | 1282039.42                             | данные отсутствуют                        | данные отсутствуют   |
| 851   | 768716.44     | 1282040.38                             | данные отсутствуют                        | данные отсутствуют   |
| 852   | 768710.66     | 1282040.95                             | данные отсутствуют                        | данные отсутствуют   |
| 853   | 768710.57     | 1282039.95                             | данные отсутствуют                        | данные отсутствуют   |
| 1015  | 749404.5      | 1289358.89                             | данные отсутствуют                        | данные отсутствуют   |
| 1015  | 749404.5      | 1289358.89                             | данные отсутствуют                        | данные отсутствуют   |
| 1016  | 749404.5      | 1289361.24                             | данные отсутствуют                        | данные отсутствуют   |
| 1017  | 749402.15     | 1289361.24                             | данные отсутствуют                        | данные отсутствуют   |
| 1018  | 749402.15     | 1289358.89                             | данные отсутствуют                        | данные отсутствуют   |
| 1313  | 769107.14     | 1281715.22                             | данные отсутствуют                        | данные отсутствуют   |
| Государственный регистратор   |               |  | ФГИС ЕГРН                                 |  |
| полное наименование должности   |               |  | подпись                                   |  |
|   |               |  | инициалы, фамилия                         |  |

М.П.

| Земельный участок              |               |                                       |   |  |
|--------------------------------|---------------|---------------------------------------|---|--|
| (вид объекта недвижимости)     |               |                                       |   |  |
| Лист № ____ Раздела <b>4.2</b> |               | Всего листов раздела <b>4.2:</b> ____ |   | Всего разделов: ____   |
| 14.10.2021 № 99/2021/423866825 |               |                                       |   |  |
| Кадастровый номер:             |               |                                       | 02:22:000000:232(единое землепользование) |  |
| Номер точки                    | Координаты, м |                                       | Описание закрепления на местности         | Средняя квадратическая погрешность определения координат характерных точек границы части земельного участка, м |
|                                | X             | Y                                     |   |  |
| 1                              | 2             | 3                                     | 4   | 5  |
| 1313                           | 769107.14     | 1281715.22                            | данные отсутствуют                        | данные отсутствуют   |
| 1314                           | 769105.28     | 1281716.71                            | данные отсутствуют                        | данные отсутствуют   |
| 1315                           | 769106.8      | 1281718.49                            | данные отсутствуют                        | данные отсутствуют   |
| 1316                           | 769108.57     | 1281717.06                            | данные отсутствуют                        | данные отсутствуют   |
| 3390                           | 760500.54     | 1286981.69                            | данные отсутствуют                        | данные отсутствуют   |
| 3391                           | 760500.52     | 1286984.03                            | данные отсутствуют                        | данные отсутствуют   |
| 3392                           | 760502.85     | 1286984.03                            | данные отсутствуют                        | данные отсутствуют   |
| 3393                           | 760502.87     | 1286981.7                             | данные отсутствуют                        | данные отсутствуют   |
| 3393                           | 760502.87     | 1286981.7                             | данные отсутствуют                        | данные отсутствуют   |
| 3422                           | 760496.31     | 1287000.59                            | данные отсутствуют                        | данные отсутствуют   |
| 3423                           | 760496.29     | 1287002.92                            | данные отсутствуют                        | данные отсутствуют   |
| 3424                           | 760498.62     | 1287002.93                            | данные отсутствуют                        | данные отсутствуют   |
| 3425                           | 760498.64     | 1287000.6                             | данные отсутствуют                        | данные отсутствуют   |
| 3425                           | 760498.64     | 1287000.6                             | данные отсутствуют                        | данные отсутствуют   |
| 3450                           | 760698.35     | 1286922.26                            | данные отсутствуют                        | данные отсутствуют   |
| 3450                           | 760698.35     | 1286922.26                            | данные отсутствуют                        | данные отсутствуют   |
| 3453                           | 760698.35     | 1286924.61                            | данные отсутствуют                        | данные отсутствуют   |
| Государственный регистратор    |               |                                       | ФГИС ЕГРН                                 |  |
| полное наименование должности  |               |                                       | подпись                                   |  |
|                                |               |                                       | инициалы, фамилия                         |  |

М.П.

Раздел 4.2

Выписка из Единого государственного реестра недвижимости об объекте недвижимости  
Сведения о частях земельного участка

| Земельный участок              |               |                                       |   |  |
|--------------------------------|---------------|---------------------------------------|---|--|
| (вид объекта недвижимости)     |               |                                       |   |  |
| Лист № ____ Раздела <b>4.2</b> |               | Всего листов раздела <b>4.2:</b> ____ |   | Всего разделов: ____   |
| 14.10.2021 № 99/2021/423866825 |               |                                       |   |  |
| Кадастровый номер:             |               |                                       | 02:22:000000:232(единое землепользование) |  |
| Номер точки                    | Координаты, м |                                       | Описание закрепления на местности         | Средняя квадратическая погрешность определения координат характерных точек границы части земельного участка, м |
|                                | X             | Y                                     |   |  |
| 1                              | 2             | 3                                     | 4   | 5  |
| 4636                           | 760696        | 1286924.61                            | данные отсутствуют                        | данные отсутствуют   |
| 4637                           | 760696        | 1286922.26                            | данные отсутствуют                        | данные отсутствуют   |
| Государственный регистратор    |               |                                       | ФГИС ЕГРН                                 |  |
| полное наименование должности  |               |                                       | подпись                                   |  |
|                                |               |                                       | инициалы, фамилия                         |  |

М.П.



| Земельный участок   |               |  |   |  |
|---|---------------|--|---|--|
| (вид объекта недвижимости)  |               |  |   |  |
| Лист № ____ Раздела <b>4.2</b>  |               | Всего листов раздела <b>4.2</b> : ____ |   | Всего разделов: ____   |
| 14.10.2021 № 99/2021/423866825  |               |  |   |  |
| Кадастровый номер:  |               |  | 02:22:000000:232(единое землепользование) |  |
| Сведения о характерных точках границы части (частей) земельного участка |               |  |   |  |
| Учетный номер части: 54   |               |  |   |  |
| Система координат: МСК-05   |               |  |   |  |
| Зона №  |               |  |   |  |
| Номер точки   | Координаты, м |  | Описание закрепления на местности         | Средняя квадратическая погрешность определения координат характерных точек границы части земельного участка, м |
|   | X             | Y                                      |   |  |
| 1   | 2             | 3                                      | 4   | 5  |
| 1185  | 753318.87     | 1272731.91                             | данные отсутствуют                        | данные отсутствуют   |
| 1186  | 753321.11     | 1272731.91                             | данные отсутствуют                        | данные отсутствуют   |
| 1186  | 753321.11     | 1272731.91                             | данные отсутствуют                        | данные отсутствуют   |
| 1187  | 753321.11     | 1272734.15                             | данные отсутствуют                        | данные отсутствуют   |
| 1188  | 753318.87     | 1272734.15                             | данные отсутствуют                        | данные отсутствуют   |
| 1193  | 752629.09     | 1272706.76                             | данные отсутствуют                        | данные отсутствуют   |
| 1194  | 752631.33     | 1272706.76                             | данные отсутствуют                        | данные отсутствуют   |
| 1194  | 752631.33     | 1272706.76                             | данные отсутствуют                        | данные отсутствуют   |
| 1197  | 753788.88     | 1272748.95                             | данные отсутствуют                        | данные отсутствуют   |
| 1198  | 753791.12     | 1272748.95                             | данные отсутствуют                        | данные отсутствуют   |
| 1198  | 753791.12     | 1272748.95                             | данные отсутствуют                        | данные отсутствуют   |
| 1199  | 753791.12     | 1272751.19                             | данные отсутствуют                        | данные отсутствуют   |
| 1200  | 753788.88     | 1272751.19                             | данные отсутствуют                        | данные отсутствуют   |
| 1221  | 753081.95     | 1272723.24                             | данные отсутствуют                        | данные отсутствуют   |
| 1222  | 753084.19     | 1272723.24                             | данные отсутствуют                        | данные отсутствуют   |
| 1222  | 753084.19     | 1272723.24                             | данные отсутствуют                        | данные отсутствуют   |
| Государственный регистратор   |               |  | ФГИС ЕГРН                                 |  |
| полное наименование должности   |               |  | подпись                                   |  |
|   |               |  | инициалы, фамилия                         |  |

М.П.

Раздел 4.2

Выписка из Единого государственного реестра недвижимости об объекте недвижимости  
Сведения о частях земельного участка

| Земельный участок              |               |  |   |  |
|--------------------------------|---------------|--|---|--|
| (вид объекта недвижимости)     |               |  |   |  |
| Лист № ____ Раздела <b>4.2</b> |               | Всего листов раздела <b>4.2</b> : ____ |   | Всего разделов: ____   |
| 14.10.2021 № 99/2021/423866825 |               |  |   |  |
| Кадастровый номер:             |               |  | 02:22:000000:232(единое землепользование) |  |
| Номер точки                    | Координаты, м |  | Описание закрепления на местности         | Средняя квадратическая погрешность определения координат характерных точек границы части земельного участка, м |
|                                | X             | Y                                      |   |  |
| 1                              | 2             | 3                                      | 4   | 5  |
| 1223                           | 753084.19     | 1272725.48                             | данные отсутствуют                        | данные отсутствуют   |
| 1224                           | 753081.95     | 1272725.48                             | данные отсутствуют                        | данные отсутствуют   |
| 1225                           | 752858.93     | 1272715.08                             | данные отсутствуют                        | данные отсутствуют   |
| 1226                           | 752861.17     | 1272715.08                             | данные отсутствуют                        | данные отсутствуют   |
| 1226                           | 752861.17     | 1272715.08                             | данные отсутствуют                        | данные отсутствуют   |
| 1227                           | 752861.17     | 1272717.32                             | данные отсутствуют                        | данные отсутствуют   |
| 1228                           | 752858.93     | 1272717.32                             | данные отсутствуют                        | данные отсутствуют   |
| 1249                           | 753549.2      | 1272740.13                             | данные отсутствуют                        | данные отсутствуют   |
| 1250                           | 753551.44     | 1272740.13                             | данные отсутствуют                        | данные отсутствуют   |
| 1250                           | 753551.44     | 1272740.13                             | данные отсутствуют                        | данные отсутствуют   |
| 1251                           | 753551.44     | 1272742.37                             | данные отсутствуют                        | данные отсутствуют   |
| 1252                           | 753549.2      | 1272742.37                             | данные отсутствуют                        | данные отсутствуют   |
| 1253                           | 752154.9      | 1272689.8                              | данные отсутствуют                        | данные отсутствуют   |
| 1254                           | 752157.14     | 1272689.8                              | данные отсутствуют                        | данные отсутствуют   |
| 1254                           | 752157.14     | 1272689.8                              | данные отсутствуют                        | данные отсутствуют   |
| 1255                           | 752157.14     | 1272692.04                             | данные отсутствуют                        | данные отсутствуют   |
| 1256                           | 752154.9      | 1272692.04                             | данные отсутствуют                        | данные отсутствуют   |
| Государственный регистратор    |               |  | ФГИС ЕГРН                                 |  |
| полное наименование должности  |               |  | подпись                                   |  |
|                                |               |  | инициалы, фамилия                         |  |

М.П.

| Земельный участок              |               |  |   |  |
|--------------------------------|---------------|--|---|--|
| (вид объекта недвижимости)     |               |  |   |  |
| Лист № ____ Раздела <b>4.2</b> |               | Всего листов раздела <b>4.2</b> : ____ |   | Всего разделов: ____   |
| 14.10.2021 № 99/2021/423866825 |               |  |   |  |
| Кадастровый номер:             |               |  | 02:22:000000:232(единое землепользование) |  |
| Номер точки                    | Координаты, м |  | Описание закрепления на местности         | Средняя квадратическая погрешность определения координат характерных точек границы части земельного участка, м |
|                                | X             | Y                                      |   |  |
| 1                              | 2             | 3                                      | 4   | 5  |
| 1261                           | 752399.38     | 1272698.68                             | данные отсутствуют                        | данные отсутствуют   |
| 1262                           | 752401.62     | 1272698.68                             | данные отсутствуют                        | данные отсутствуют   |
| 1262                           | 752401.62     | 1272698.68                             | данные отсутствуют                        | данные отсутствуют   |
| 1263                           | 752401.62     | 1272700.92                             | данные отсутствуют                        | данные отсутствуют   |
| 1264                           | 752399.38     | 1272700.92                             | данные отсутствуют                        | данные отсутствуют   |
| 2544                           | 750363.41     | 1271977.43                             | данные отсутствуют                        | данные отсутствуют   |
| 2545                           | 750363.41     | 1271979.61                             | данные отсутствуют                        | данные отсутствуют   |
| 2546                           | 750365.59     | 1271979.61                             | данные отсутствуют                        | данные отсутствуют   |
| 2547                           | 750365.58     | 1271977.43                             | данные отсутствуют                        | данные отсутствуют   |
| 2547                           | 750365.58     | 1271977.43                             | данные отсутствуют                        | данные отсутствуют   |
| 2568                           | 751894.51     | 1272680.74                             | данные отсутствуют                        | данные отсутствуют   |
| 2569                           | 751894.5      | 1272682.92                             | данные отсутствуют                        | данные отсутствуют   |
| 2570                           | 751896.68     | 1272682.92                             | данные отсутствуют                        | данные отсутствуют   |
| 2571                           | 751896.67     | 1272680.75                             | данные отсутствуют                        | данные отсутствуют   |
| 2571                           | 751896.67     | 1272680.75                             | данные отсутствуют                        | данные отсутствуют   |
| 2652                           | 751670.56     | 1272672.54                             | данные отсутствуют                        | данные отсутствуют   |
| 2653                           | 751670.56     | 1272674.69                             | данные отсутствуют                        | данные отсутствуют   |
| Государственный регистратор    |               |  | ФГИС ЕГРН                                 |  |
| полное наименование должности  |               |  | подпись                                   |  |
|                                |               |  | инициалы, фамилия                         |  |

М.П.

Раздел 4.2

Выписка из Единого государственного реестра недвижимости об объекте недвижимости  
Сведения о частях земельного участка

| Земельный участок              |               |  |   |  |
|--------------------------------|---------------|--|---|--|
| (вид объекта недвижимости)     |               |  |   |  |
| Лист № ____ Раздела <b>4.2</b> |               | Всего листов раздела <b>4.2</b> : ____ |   | Всего разделов: ____   |
| 14.10.2021 № 99/2021/423866825 |               |  |   |  |
| Кадастровый номер:             |               |  | 02:22:000000:232(единое землепользование) |  |
| Номер точки                    | Координаты, м |  | Описание закрепления на местности         | Средняя квадратическая погрешность определения координат характерных точек границы части земельного участка, м |
|                                | X             | Y                                      |   |  |
| 1                              | 2             | 3                                      | 4   | 5  |
| 2654                           | 751672.71     | 1272674.68                             | данные отсутствуют                        | данные отсутствуют   |
| 2655                           | 751672.71     | 1272672.53                             | данные отсутствуют                        | данные отсутствуют   |
| 2655                           | 751672.71     | 1272672.53                             | данные отсутствуют                        | данные отсутствуют   |
| 2697                           | 749870.03     | 1267750.14                             | данные отсутствуют                        | данные отсутствуют   |
| 4344                           | 752631.33     | 1272709                                | данные отсутствуют                        | данные отсутствуют   |
| 4345                           | 752629.09     | 1272709                                | данные отсутствуют                        | данные отсутствуют   |
| 4638                           | 749870.46     | 1267750.94                             | данные отсутствуют                        | данные отсутствуют   |
| 4638                           | 749870.46     | 1267750.94                             | данные отсутствуют                        | данные отсутствуют   |
| 4639                           | 749871.56     | 1267749.31                             | данные отсутствуют                        | данные отсутствуют   |
| Государственный регистратор    |               |  | ФГИС ЕГРН                                 |  |
| полное наименование должности  |               |  | подпись                                   |  |
|                                |               |  | инициалы, фамилия                         |  |

М.П.

Выписка из Единого государственного реестра недвижимости об объекте недвижимости  
Сведения о частях земельного участка

| Земельный участок   |               |  |   |  |
|---|---------------|--|---|--|
| (вид объекта недвижимости)  |               |  |   |  |
| Лист № ____ Раздела <b>4.2</b>  |               | Всего листов раздела <b>4.2</b> : ____ |   | Всего разделов: ____   |
| 14.10.2021 № 99/2021/423866825  |               |  |   |  |
| Кадастровый номер:  |               |  | 02:22:000000:232(единое землепользование) |  |
| Сведения о характерных точках границы части (частей) земельного участка |               |  |   |  |
| Учетный номер части: 55   |               |  |   |  |
| Система координат: МСК-05   |               |  |   |  |
| Зона №  |               |  |   |  |
| Номер точки   | Координаты, м |  | Описание закрепления на местности         | Средняя квадратическая погрешность определения координат характерных точек границы части земельного участка, м |
|   | X             | Y                                      |   |  |
| 1   | 2             | 3                                      | 4   | 5  |
| 1996  | 744244.42     | 1282122.76                             | данные отсутствуют                        | данные отсутствуют   |
| 1996  | 744244.42     | 1282122.76                             | данные отсутствуют                        | данные отсутствуют   |
| 1997  | 744238.89     | 1282123.57                             | данные отсутствуют                        | данные отсутствуют   |
| 1998  | 744239.72     | 1282129.26                             | данные отсутствуют                        | данные отсутствуют   |
| 1999  | 744245.25     | 1282128.44                             | данные отсутствуют                        | данные отсутствуют   |
| 2132  | 741683.97     | 1281145.75                             | данные отсутствуют                        | данные отсутствуют   |
| 2133  | 741689.74     | 1281145.78                             | данные отсутствуют                        | данные отсутствуют   |
| 2133  | 741689.74     | 1281145.78                             | данные отсутствуют                        | данные отсутствуют   |
| 2134  | 741689.75     | 1281151.54                             | данные отсутствуют                        | данные отсутствуют   |
| 2208  | 741701.64     | 1281050.51                             | данные отсутствуют                        | данные отсутствуют   |
| 2209  | 741707.52     | 1281050.51                             | данные отсутствуют                        | данные отсутствуют   |
| 2209  | 741707.52     | 1281050.51                             | данные отсутствуют                        | данные отсутствуют   |
| 2210  | 741707.51     | 1281056.37                             | данные отсутствуют                        | данные отсутствуют   |
| 2211  | 741701.69     | 1281056.35                             | данные отсутствуют                        | данные отсутствуют   |
| 2228  | 741682.08     | 1281026.32                             | данные отсутствуют                        | данные отсутствуют   |
| 2229  | 741679.88     | 1281031.38                             | данные отсутствуют                        | данные отсутствуют   |
| Государственный регистратор   |               |  | ФГИС ЕГРН                                 |  |
| полное наименование должности   |               |  | подпись                                   |  |
|   |               |  | инициалы, фамилия                         |  |

М.П.

Раздел 4.2

Выписка из Единого государственного реестра недвижимости об объекте недвижимости  
Сведения о частях земельного участка

| Земельный участок              |               |  |   |  |
|--------------------------------|---------------|--|---|--|
| (вид объекта недвижимости)     |               |  |   |  |
| Лист № ____ Раздела <b>4.2</b> |               | Всего листов раздела <b>4.2</b> : ____ |   | Всего разделов: ____   |
| 14.10.2021 № 99/2021/423866825 |               |  |   |  |
| Кадастровый номер:             |               |  | 02:22:000000:232(единое землепользование) |  |
| Номер точки                    | Координаты, м |  | Описание закрепления на местности         | Средняя квадратическая погрешность определения координат характерных точек границы части земельного участка, м |
|                                | X             | Y                                      |   |  |
| 1                              | 2             | 3                                      | 4   | 5  |
| 2230                           | 741685.6      | 1281033.86                             | данные отсутствуют                        | данные отсутствуют   |
| 2231                           | 741687.75     | 1281028.79                             | данные отсутствуют                        | данные отсутствуют   |
| 2231                           | 741687.75     | 1281028.79                             | данные отсутствуют                        | данные отсутствуют   |
| 3986                           | 745906.59     | 1283495.29                             | данные отсутствуют                        | данные отсутствуют   |
| 3987                           | 745908.83     | 1283495.29                             | данные отсутствуют                        | данные отсутствуют   |
| 3987                           | 745908.83     | 1283495.29                             | данные отсутствуют                        | данные отсутствуют   |
| 3988                           | 745908.83     | 1283497.53                             | данные отсутствуют                        | данные отсутствуют   |
| 3989                           | 745906.59     | 1283497.53                             | данные отсутствуют                        | данные отсутствуют   |
| 4174                           | 745213.28     | 1281494.54                             | данные отсутствуют                        | данные отсутствуют   |
| 4175                           | 745211.54     | 1281500.39                             | данные отсутствуют                        | данные отсутствуют   |
| 4176                           | 745217.71     | 1281502.23                             | данные отсутствуют                        | данные отсутствуют   |
| 4177                           | 745219.45     | 1281496.38                             | данные отсутствуют                        | данные отсутствуют   |
| 4177                           | 745219.45     | 1281496.38                             | данные отсутствуют                        | данные отсутствуют   |
| 4600                           | 741684        | 1281151.54                             | данные отсутствуют                        | данные отсутствуют   |
| Государственный регистратор    |               |  | ФГИС ЕГРН                                 |  |
| полное наименование должности  |               |  | подпись                                   |  |
|                                |               |  | инициалы, фамилия                         |  |

М.П.

| Земельный участок   |               |  |  |  |                            |
|---|---------------|--|--|--|----------------------------|
| (вид объекта недвижимости)  |               |  |  |  |                            |
| Лист № ____ Раздела <b>4.2</b>  |               | Всего листов раздела <b>4.2</b> : ____ |  | Всего разделов: ____   | Всего листов выписки: ____ |
| <b>14.10.2021 № 99/2021/423866825</b>                                   |               |  |  |  |                            |
| Кадастровый номер:  |               |  | <b>02:22:000000:232(единое землепользование)</b> |  |                            |
| Сведения о характерных точках границы части (частей) земельного участка |               |  |  |  |                            |
| Учетный номер части: 56   |               |  |  |  |                            |
| Система координат: МСК-05   |               |  |  |  |                            |
| Зона №  |               |  |  |  |                            |
| Номер точки   | Координаты, м |  | Описание закрепления на местности                | Средняя квадратическая погрешность определения координат характерных точек границы части земельного участка, м |                            |
|   | X             | Y                                      |  |  |                            |
| 1   | 2             | 3                                      | 4  | 5  |                            |
| 1374  | 727988.11     | 1291992.92                             | данные отсутствуют                               | данные отсутствуют   |                            |
| 1375  | 727980.21     | 1291991.13                             | данные отсутствуют                               | данные отсутствуют   |                            |
| 1376  | 727981.96     | 1291983.39                             | данные отсутствуют                               | данные отсутствуют   |                            |
| 1377  | 727989.87     | 1291985.19                             | данные отсутствуют                               | данные отсутствуют   |                            |
| 1377  | 727989.87     | 1291985.19                             | данные отсутствуют                               | данные отсутствуют   |                            |
| 1534  | 727970.56     | 1292000.35                             | данные отсутствуют                               | данные отсутствуют   |                            |
| 1535  | 727962.65     | 1291998.74                             | данные отсутствуют                               | данные отсутствуют   |                            |
| 1536  | 727963.9      | 1291992.61                             | данные отсутствуют                               | данные отсутствуют   |                            |
| 1537  | 727971.8      | 1291994.22                             | данные отсутствуют                               | данные отсутствуют   |                            |
| 1537  | 727971.8      | 1291994.22                             | данные отсутствуют                               | данные отсутствуют   |                            |
| 1670  | 727965.08     | 1292047.54                             | данные отсутствуют                               | данные отсутствуют   |                            |
| 1671  | 727958.61     | 1292042.65                             | данные отсутствуют                               | данные отсутствуют   |                            |
| 1672  | 727961.82     | 1292038.39                             | данные отсутствуют                               | данные отсутствуют   |                            |
| 1673  | 727963.39     | 1292036.32                             | данные отсутствуют                               | данные отсутствуют   |                            |
| 1673  | 727963.39     | 1292036.32                             | данные отсутствуют                               | данные отсутствуют   |                            |
| 1674  | 727969.86     | 1292041.22                             | данные отсутствуют                               | данные отсутствуют   |                            |
| Государственный регистратор   |               |  | ФГИС ЕГРН  |  |                            |
| полное наименование должности   |               |  | подпись  |  |                            |
|   |               |  | инициалы, фамилия                                |  |                            |

М.П.

Раздел 4.2

Выписка из Единого государственного реестра недвижимости об объекте недвижимости  
Сведения о частях земельного участка

| Земельный участок                     |               |  |  |  |                            |
|---------------------------------------|---------------|--|--|--|----------------------------|
| (вид объекта недвижимости)            |               |  |  |  |                            |
| Лист № ____ Раздела <b>4.2</b>        |               | Всего листов раздела <b>4.2</b> : ____ |  | Всего разделов: ____   | Всего листов выписки: ____ |
| <b>14.10.2021 № 99/2021/423866825</b> |               |  |  |  |                            |
| Кадастровый номер:                    |               |  | <b>02:22:000000:232(единое землепользование)</b> |  |                            |
| Номер точки                           | Координаты, м |  | Описание закрепления на местности                | Средняя квадратическая погрешность определения координат характерных точек границы части земельного участка, м |                            |
|                                       | X             | Y                                      |  |  |                            |
| 1                                     | 2             | 3                                      | 4  | 5  |                            |
| 1675                                  | 727967.52     | 1292044.31                             | данные отсутствуют                               | данные отсутствуют   |                            |
| 3538                                  | 731618.76     | 1287678.4                              | данные отсутствуют                               | данные отсутствуют   |                            |
| 3539                                  | 731618.76     | 1287680.57                             | данные отсутствуют                               | данные отсутствуют   |                            |
| 3540                                  | 731620.93     | 1287680.57                             | данные отсутствуют                               | данные отсутствуют   |                            |
| 3541                                  | 731620.92     | 1287678.39                             | данные отсутствуют                               | данные отсутствуют   |                            |
| 3541                                  | 731620.92     | 1287678.39                             | данные отсутствуют                               | данные отсутствуют   |                            |
| 3626                                  | 731466.87     | 1287573.32                             | данные отсутствуют                               | данные отсутствуют   |                            |
| 3627                                  | 731466.87     | 1287575.51                             | данные отсутствуют                               | данные отсутствуют   |                            |
| 3628                                  | 731469.05     | 1287575.5                              | данные отсутствуют                               | данные отсутствуют   |                            |
| 3629                                  | 731469.04     | 1287573.32                             | данные отсутствуют                               | данные отсутствуют   |                            |
| 3629                                  | 731469.04     | 1287573.32                             | данные отсутствуют                               | данные отсутствуют   |                            |
| 3654                                  | 731369.13     | 1287521.21                             | данные отсутствуют                               | данные отсутствуют   |                            |
| 3656                                  | 731371.32     | 1287523.4                              | данные отсутствуют                               | данные отсутствуют   |                            |
| 3657                                  | 731371.32     | 1287521.22                             | данные отсутствуют                               | данные отсутствуют   |                            |
| 3657                                  | 731371.32     | 1287521.22                             | данные отсутствуют                               | данные отсутствуют   |                            |
| 3990                                  | 731604.58     | 1287646.18                             | данные отсутствуют                               | данные отсутствуют   |                            |
| 3991                                  | 731606.82     | 1287646.18                             | данные отсутствуют                               | данные отсутствуют   |                            |
| Государственный регистратор           |               |  | ФГИС ЕГРН  |  |                            |
| полное наименование должности         |               |  | подпись  |  |                            |
|                                       |               |  | инициалы, фамилия                                |  |                            |

М.П.

| <b>Земельный участок</b>              |               |  |  |  |
|---------------------------------------|---------------|--|--|--|
| (вид объекта недвижимости)            |               |  |  |  |
| Лист № ____ Раздела <b>4.2</b>        |               | Всего листов раздела <b>4.2</b> : ____ |  | Всего разделов: ____   |
| Всего листов выписки: ____            |               |  |  |  |
| <b>14.10.2021 № 99/2021/423866825</b> |               |  |  |  |
| Кадастровый номер:                    |               |  | <b>02:22:000000:232(единое землепользование)</b> |  |
| Номер точки                           | Координаты, м |  | Описание закрепления на местности                | Средняя квадратическая погрешность определения координат характерных точек границы части земельного участка, м |
|                                       | X             | Y                                      |  |  |
| 1                                     | 2             | 3                                      | 4  | 5  |
| 3991                                  | 731606.82     | 1287646.18                             | данные отсутствуют                               | данные отсутствуют   |
| 3992                                  | 731606.82     | 1287648.42                             | данные отсутствуют                               | данные отсутствуют   |
| 3993                                  | 731604.58     | 1287648.42                             | данные отсутствуют                               | данные отсутствуют   |
| 4018                                  | 731830.8      | 1287766.84                             | данные отсутствуют                               | данные отсутствуют   |
| 4019                                  | 731833.04     | 1287766.84                             | данные отсутствуют                               | данные отсутствуют   |
| 4019                                  | 731833.04     | 1287766.84                             | данные отсутствуют                               | данные отсутствуют   |
| 4020                                  | 731833.04     | 1287769.08                             | данные отсутствуют                               | данные отсутствуют   |
| 4021                                  | 731830.8      | 1287769.08                             | данные отсутствуют                               | данные отсутствуют   |
| 4640                                  | 731371.26     | 1287523.4                              | данные отсутствуют                               | данные отсутствуют   |
| 4641                                  | 731369.13     | 1287522.14                             | данные отсутствуют                               | данные отсутствуют   |

|                               |         |                   |
|-------------------------------|---------|-------------------|
| Государственный регистратор   |         | ФГИС ЕГРН         |
| полное наименование должности | подпись | инициалы, фамилия |

М.П.

| <b>Земельный участок</b>  |               |  |  |  |
|---|---------------|--|--|--|
| (вид объекта недвижимости)  |               |  |  |  |
| Лист № ____ Раздела <b>4.2</b>  |               | Всего листов раздела <b>4.2</b> : ____ |  | Всего разделов: ____   |
| Всего листов выписки: ____  |               |  |  |  |
| <b>14.10.2021 № 99/2021/423866825</b>                                   |               |  |  |  |
| Кадастровый номер:  |               |  | <b>02:22:000000:232(единое землепользование)</b> |  |
| Сведения о характерных точках границы части (частей) земельного участка |               |  |  |  |
| Учетный номер части: 57   |               |  |  |  |
| Система координат: МСК-05   |               |  |  |  |
| Зона №  |               |  |  |  |
| Номер точки   | Координаты, м |  | Описание закрепления на местности                | Средняя квадратическая погрешность определения координат характерных точек границы части земельного участка, м |
|   | X             | Y                                      |  |  |
| 1   | 2             | 3                                      | 4  | 5  |
| 1078  | 729436.15     | 1272290.92                             | данные отсутствуют                               | данные отсутствуют   |
| 1079  | 729440.98     | 1272293.19                             | данные отсутствуют                               | данные отсутствуют   |
| 1079  | 729440.98     | 1272293.19                             | данные отсутствуют                               | данные отсутствуют   |
| 1080  | 729438.66     | 1272298.11                             | данные отсутствуют                               | данные отсутствуют   |
| 1081  | 729433.84     | 1272295.84                             | данные отсутствуют                               | данные отсутствуют   |

|                               |         |                   |
|-------------------------------|---------|-------------------|
| Государственный регистратор   |         | ФГИС ЕГРН         |
| полное наименование должности | подпись | инициалы, фамилия |

М.П.

| Земельный участок   |               |                                       |   |  |
|---|---------------|---------------------------------------|---|--|
| (вид объекта недвижимости)  |               |                                       |   |  |
| Лист № ____ Раздела <b>4.2</b>  |               | Всего листов раздела <b>4.2:</b> ____ |   | Всего разделов: ____   |
| 14.10.2021 № 99/2021/423866825  |               |                                       |   |  |
| Кадастровый номер:  |               |                                       | 02:22:000000:232(единое землепользование) |  |
| Сведения о характерных точках границы части (частей) земельного участка |               |                                       |   |  |
| Учетный номер части: 58   |               |                                       |   |  |
| Система координат: МСК-05   |               |                                       |   |  |
| Зона №  |               |                                       |   |  |
| Номер точки   | Координаты, м |                                       | Описание закрепления на местности         | Средняя квадратическая погрешность определения координат характерных точек границы части земельного участка, м |
|   | X             | Y                                     |   |  |
| 1   | 2             | 3                                     | 4   | 5  |
| 1046  | 731836.06     | 1287792.99                            | данные отсутствуют                        | данные отсутствуют   |
| 1047  | 731838.3      | 1287792.99                            | данные отсутствуют                        | данные отсутствуют   |
| 1047  | 731838.3      | 1287792.99                            | данные отсутствуют                        | данные отсутствуют   |
| 1048  | 731838.3      | 1287795.23                            | данные отсутствуют                        | данные отсутствуют   |
| 1049  | 731836.06     | 1287795.23                            | данные отсутствуют                        | данные отсутствуют   |
| 1374  | 727988.11     | 1291992.92                            | данные отсутствуют                        | данные отсутствуют   |
| 1375  | 727980.21     | 1291991.13                            | данные отсутствуют                        | данные отсутствуют   |
| 1376  | 727981.96     | 1291983.39                            | данные отсутствуют                        | данные отсутствуют   |
| 1377  | 727989.87     | 1291985.19                            | данные отсутствуют                        | данные отсутствуют   |
| 1377  | 727989.87     | 1291985.19                            | данные отсутствуют                        | данные отсутствуют   |
| 1534  | 727970.56     | 1292000.35                            | данные отсутствуют                        | данные отсутствуют   |
| 1535  | 727962.65     | 1291998.74                            | данные отсутствуют                        | данные отсутствуют   |
| 1536  | 727963.9      | 1291992.61                            | данные отсутствуют                        | данные отсутствуют   |
| 1537  | 727971.8      | 1291994.22                            | данные отсутствуют                        | данные отсутствуют   |
| 1537  | 727971.8      | 1291994.22                            | данные отсутствуют                        | данные отсутствуют   |
| 1623  | 727880.18     | 1292172.79                            | данные отсутствуют                        | данные отсутствуют   |
| Государственный регистратор   |               |                                       | ФГИС ЕГРН                                 |  |
| полное наименование должности   |               |                                       | подпись                                   |  |
|   |               |                                       | инициалы, фамилия                         |  |

М.П.

Раздел 4.2

Выписка из Единого государственного реестра недвижимости об объекте недвижимости  
Сведения о частях земельного участка

| Земельный участок              |               |                                       |   |  |
|--------------------------------|---------------|---------------------------------------|---|--|
| (вид объекта недвижимости)     |               |                                       |   |  |
| Лист № ____ Раздела <b>4.2</b> |               | Всего листов раздела <b>4.2:</b> ____ |   | Всего разделов: ____   |
| 14.10.2021 № 99/2021/423866825 |               |                                       |   |  |
| Кадастровый номер:             |               |                                       | 02:22:000000:232(единое землепользование) |  |
| Номер точки                    | Координаты, м |                                       | Описание закрепления на местности         | Средняя квадратическая погрешность определения координат характерных точек границы части земельного участка, м |
|                                | X             | Y                                     |   |  |
| 1                              | 2             | 3                                     | 4   | 5  |
| 1624                           | 727881.31     | 1292170.94                            | данные отсутствуют                        | данные отсутствуют   |
| 1625                           | 727883.16     | 1292172.04                            | данные отсутствуют                        | данные отсутствуют   |
| 1625                           | 727883.16     | 1292172.04                            | данные отсутствуют                        | данные отсутствуют   |
| 1670                           | 727965.08     | 1292047.54                            | данные отсутствуют                        | данные отсутствуют   |
| 1671                           | 727958.61     | 1292042.65                            | данные отсутствуют                        | данные отсутствуют   |
| 1672                           | 727961.82     | 1292038.39                            | данные отсутствуют                        | данные отсутствуют   |
| 1673                           | 727963.39     | 1292036.32                            | данные отсутствуют                        | данные отсутствуют   |
| 1673                           | 727963.39     | 1292036.32                            | данные отсутствуют                        | данные отсутствуют   |
| 1674                           | 727969.86     | 1292041.22                            | данные отсутствуют                        | данные отсутствуют   |
| 1675                           | 727967.52     | 1292044.31                            | данные отсутствуют                        | данные отсутствуют   |
| 4018                           | 731830.8      | 1287766.84                            | данные отсутствуют                        | данные отсутствуют   |
| 4019                           | 731833.04     | 1287766.84                            | данные отсутствуют                        | данные отсутствуют   |
| 4019                           | 731833.04     | 1287766.84                            | данные отсутствуют                        | данные отсутствуют   |
| 4020                           | 731833.04     | 1287769.08                            | данные отсутствуют                        | данные отсутствуют   |
| 4021                           | 731830.8      | 1287769.08                            | данные отсутствуют                        | данные отсутствуют   |
| 4642                           | 727882.22     | 1292173.59                            | данные отсутствуют                        | данные отсутствуют   |
| 4643                           | 727881.95     | 1292173.84                            | данные отсутствуют                        | данные отсутствуют   |
| Государственный регистратор    |               |                                       | ФГИС ЕГРН                                 |  |
| полное наименование должности  |               |                                       | подпись                                   |  |
|                                |               |                                       | инициалы, фамилия                         |  |

М.П.

Выписка из Единого государственного реестра недвижимости об объекте недвижимости  
Сведения о частях земельного участка

| Земельный участок   |               |   |   |  |
|---|---------------|---|---|--|
| (вид объекта недвижимости)  |               |   |   |  |
| Лист № _____ Раздела <b>4.2</b>   |               | Всего листов раздела <b>4.2</b> : _____ |   | Всего разделов: _____  |
| 14.10.2021 № 99/2021/423866825  |               |   |   |  |
| Кадастровый номер:  |               |   | 02:22:000000:232(единое землепользование) |  |
| Сведения о характерных точках границы части (частей) земельного участка |               |   |   |  |
| Учетный номер части: 59   |               |   |   |  |
| Система координат: МСК-05   |               |   |   |  |
| Зона № _____  |               |   |   |  |
| Номер точки   | Координаты, м |   | Описание закрепления на местности         | Средняя квадратическая погрешность определения координат характерных точек границы части земельного участка, м |
|   | X             | Y                                       |   |  |
| 1   | 2             | 3                                       | 4   | 5  |
| 3422  | 760496.31     | 1287000.59                              | данные отсутствуют                        | данные отсутствуют   |
| 3423  | 760496.29     | 1287002.92                              | данные отсутствуют                        | данные отсутствуют   |
| 3424  | 760498.62     | 1287002.93                              | данные отсутствуют                        | данные отсутствуют   |
| 3425  | 760498.64     | 1287000.6                               | данные отсутствуют                        | данные отсутствуют   |
| 3425  | 760498.64     | 1287000.6                               | данные отсутствуют                        | данные отсутствуют   |
| 3453  | 760698.35     | 1286924.61                              | данные отсутствуют                        | данные отсутствуют   |
| 4636  | 760696        | 1286924.61                              | данные отсутствуют                        | данные отсутствуют   |
| 4644  | 760698.35     | 1286922.72                              | данные отсутствуют                        | данные отсутствуют   |
| 4644  | 760698.35     | 1286922.72                              | данные отсутствуют                        | данные отсутствуют   |
| 4645  | 760696        | 1286923.65                              | данные отсутствуют                        | данные отсутствуют   |

|                               |         |                   |
|-------------------------------|---------|-------------------|
| Государственный регистратор   |         | ФГИС ЕГРН         |
| полное наименование должности | подпись | инициалы, фамилия |

М.П.

Выписка из Единого государственного реестра недвижимости об объекте недвижимости  
Сведения о частях земельного участка

| Земельный участок   |               |   |   |  |
|---|---------------|---|---|--|
| (вид объекта недвижимости)  |               |   |   |  |
| Лист № _____ Раздела <b>4.2</b>   |               | Всего листов раздела <b>4.2</b> : _____ |   | Всего разделов: _____  |
| 14.10.2021 № 99/2021/423866825  |               |   |   |  |
| Кадастровый номер:  |               |   | 02:22:000000:232(единое землепользование) |  |
| Сведения о характерных точках границы части (частей) земельного участка |               |   |   |  |
| Учетный номер части: 61   |               |   |   |  |
| Система координат: МСК-05   |               |   |   |  |
| Зона № _____  |               |   |   |  |
| Номер точки   | Координаты, м |   | Описание закрепления на местности         | Средняя квадратическая погрешность определения координат характерных точек границы части земельного участка, м |
|   | X             | Y                                       |   |  |
| 1   | 2             | 3                                       | 4   | 5  |
| 2112  | 740151.66     | 1285421.2                               | данные отсутствуют                        | данные отсутствуют   |
| 2113  | 740151.66     | 1285423.44                              | данные отсутствуют                        | данные отсутствуют   |
| 2114  | 740153.9      | 1285423.44                              | данные отсутствуют                        | данные отсутствуют   |
| 2115  | 740153.9      | 1285421.2                               | данные отсутствуют                        | данные отсутствуют   |
| 2115  | 740153.9      | 1285421.2                               | данные отсутствуют                        | данные отсутствуют   |
| 2116  | 739539.51     | 1287109.09                              | данные отсутствуют                        | данные отсутствуют   |
| 2117  | 739539.51     | 1287111.33                              | данные отсутствуют                        | данные отсутствуют   |
| 2118  | 739541.75     | 1287111.33                              | данные отсутствуют                        | данные отсутствуют   |
| 2119  | 739541.75     | 1287109.09                              | данные отсутствуют                        | данные отсутствуют   |
| 2119  | 739541.75     | 1287109.09                              | данные отсутствуют                        | данные отсутствуют   |
| 2124  | 740078.12     | 1285624.65                              | данные отсутствуют                        | данные отсутствуют   |
| 2125  | 740078.12     | 1285626.89                              | данные отсутствуют                        | данные отсутствуют   |
| 2126  | 740080.36     | 1285626.89                              | данные отсутствуют                        | данные отсутствуют   |
| 2127  | 740080.36     | 1285624.65                              | данные отсутствуют                        | данные отсутствуют   |
| 2127  | 740080.36     | 1285624.65                              | данные отсутствуют                        | данные отсутствуют   |
| 2128  | 739321.86     | 1287708.57                              | данные отсутствуют                        | данные отсутствуют   |

|                               |         |                   |
|-------------------------------|---------|-------------------|
| Государственный регистратор   |         | ФГИС ЕГРН         |
| полное наименование должности | подпись | инициалы, фамилия |

М.П.

| Земельный участок              |               |                                       |   |  |
|--------------------------------|---------------|---------------------------------------|---|--|
| (вид объекта недвижимости)     |               |                                       |   |  |
| Лист № ____ Раздела <b>4.2</b> |               | Всего листов раздела <b>4.2:</b> ____ |   | Всего разделов: ____   |
| 14.10.2021 № 99/2021/423866825 |               |                                       |   |  |
| Кадастровый номер:             |               |                                       | 02:22:000000:232(единое землепользование) |  |
| Номер точки                    | Координаты, м |                                       | Описание закрепления на местности         | Средняя квадратическая погрешность определения координат характерных точек границы части земельного участка, м |
|                                | X             | Y                                     |   |  |
| 1                              | 2             | 3                                     | 4   | 5  |
| 2129                           | 739321.87     | 1287710.75                            | данные отсутствуют                        | данные отсутствуют   |
| 2130                           | 739324.04     | 1287710.75                            | данные отсутствуют                        | данные отсутствуют   |
| 2131                           | 739324.04     | 1287708.57                            | данные отсутствуют                        | данные отсутствуют   |
| 2131                           | 739324.04     | 1287708.57                            | данные отсутствуют                        | данные отсутствуют   |
| 2168                           | 739390.52     | 1287528.06                            | данные отсутствуют                        | данные отсутствуют   |
| 2168                           | 739390.52     | 1287528.06                            | данные отсутствуют                        | данные отсутствуют   |
| 2169                           | 739384.68     | 1287528.31                            | данные отсутствуют                        | данные отсутствуют   |
| 2170                           | 739384.97     | 1287534.78                            | данные отсутствуют                        | данные отсутствуют   |
| 2171                           | 739390.83     | 1287534.52                            | данные отсутствуют                        | данные отсутствуют   |
| 2180                           | 739462.84     | 1287319.8                             | данные отсутствуют                        | данные отсутствуют   |
| 2183                           | 739465.04     | 1287319.8                             | данные отсутствуют                        | данные отсутствуют   |
| 2183                           | 739465.04     | 1287319.8                             | данные отсутствуют                        | данные отсутствуют   |
| 2216                           | 740222.76     | 1285225.91                            | данные отсутствуют                        | данные отсутствуют   |
| 2217                           | 740222.76     | 1285228.15                            | данные отсутствуют                        | данные отсутствуют   |
| 2256                           | 739615.92     | 1286897.83                            | данные отсутствуют                        | данные отсутствуют   |
| 2257                           | 739615.92     | 1286900.07                            | данные отсутствуют                        | данные отсутствуют   |
| 2258                           | 739618.16     | 1286900.07                            | данные отсутствуют                        | данные отсутствуют   |
| Государственный регистратор    |               |                                       | ФГИС ЕГРН                                 |  |
| полное наименование должности  |               |                                       | подпись                                   |  |
|                                |               |                                       | инициалы, фамилия                         |  |

М.П.

Раздел 4.2

Выписка из Единого государственного реестра недвижимости об объекте недвижимости  
Сведения о частях земельного участка

| Земельный участок              |               |                                       |   |  |
|--------------------------------|---------------|---------------------------------------|---|--|
| (вид объекта недвижимости)     |               |                                       |   |  |
| Лист № ____ Раздела <b>4.2</b> |               | Всего листов раздела <b>4.2:</b> ____ |   | Всего разделов: ____   |
| 14.10.2021 № 99/2021/423866825 |               |                                       |   |  |
| Кадастровый номер:             |               |                                       | 02:22:000000:232(единое землепользование) |  |
| Номер точки                    | Координаты, м |                                       | Описание закрепления на местности         | Средняя квадратическая погрешность определения координат характерных точек границы части земельного участка, м |
|                                | X             | Y                                     |   |  |
| 1                              | 2             | 3                                     | 4   | 5  |
| 2259                           | 739618.16     | 1286897.83                            | данные отсутствуют                        | данные отсутствуют   |
| 2259                           | 739618.16     | 1286897.83                            | данные отсутствуют                        | данные отсутствуют   |
| 2827                           | 749269.28     | 1284040.32                            | данные отсутствуют                        | данные отсутствуют   |
| 2827                           | 749269.28     | 1284040.32                            | данные отсутствуют                        | данные отсутствуют   |
| 3206                           | 739197.67     | 1287904.83                            | данные отсутствуют                        | данные отсутствуют   |
| 3207                           | 739199.83     | 1287904.87                            | данные отсутствуют                        | данные отсутствуют   |
| 3208                           | 739199.84     | 1287902.67                            | данные отсутствуют                        | данные отсутствуют   |
| 3208                           | 739199.84     | 1287902.67                            | данные отсутствуют                        | данные отсутствуют   |
| 3209                           | 739197.66     | 1287902.68                            | данные отсутствуют                        | данные отсутствуют   |
| 4609                           | 740225        | 1285225.91                            | данные отсутствуют                        | данные отсутствуют   |
| 4609                           | 740225        | 1285225.91                            | данные отсутствуют                        | данные отсутствуют   |
| 4610                           | 740225        | 1285228.15                            | данные отсутствуют                        | данные отсутствуют   |
| 4611                           | 739465.03     | 1287322                               | данные отсутствуют                        | данные отсутствуют   |
| 4612                           | 739462.84     | 1287322                               | данные отсутствуют                        | данные отсутствуют   |
| 4646                           | 749269.02     | 1284042.56                            | данные отсутствуют                        | данные отсутствуют   |
| 4647                           | 749265.78     | 1284039.92                            | данные отсутствуют                        | данные отсутствуют   |
| Государственный регистратор    |               |                                       | ФГИС ЕГРН                                 |  |
| полное наименование должности  |               |                                       | подпись                                   |  |
|                                |               |                                       | инициалы, фамилия                         |  |

М.П.



Выписка из Единого государственного реестра недвижимости об объекте недвижимости  
Сведения о частях земельного участка

| Земельный участок   |               |   |   |  |
|---|---------------|---|---|--|
| (вид объекта недвижимости)  |               |   |   |  |
| Лист № _____ Раздела <b>4.2</b>   |               | Всего листов раздела <b>4.2</b> : _____ |   | Всего разделов: _____  |
| 14.10.2021 № 99/2021/423866825  |               |   |   |  |
| Кадастровый номер:  |               |   | 02:22:000000:232(единое землепользование) |  |
| Сведения о характерных точках границы части (частей) земельного участка |               |   |   |  |
| Учетный номер части: 62   |               |   |   |  |
| Система координат: МСК-05   |               |   |   |  |
| Зона № _____  |               |   |   |  |
| Номер точки   | Координаты, м |   | Описание закрепления на местности         | Средняя квадратическая погрешность определения координат характерных точек границы части земельного участка, м |
|   | X             | Y                                       |   |  |
| 1   | 2             | 3                                       | 4   | 5  |
| 1173  | 749296.41     | 1274088.35                              | данные отсутствуют                        | данные отсутствуют   |
| 1174  | 749298.65     | 1274088.35                              | данные отсутствуют                        | данные отсутствуют   |
| 1174  | 749298.65     | 1274088.35                              | данные отсутствуют                        | данные отсутствуют   |
| 1175  | 749298.65     | 1274090.59                              | данные отсутствуют                        | данные отсутствуют   |
| 1176  | 749296.41     | 1274090.59                              | данные отсутствуют                        | данные отсутствуют   |
| 2732  | 744705.79     | 1269740.49                              | данные отсутствуют                        | данные отсутствуют   |
| 2733  | 744705.79     | 1269742.69                              | данные отсутствуют                        | данные отсутствуют   |
| 2735  | 744707.99     | 1269740.49                              | данные отсутствуют                        | данные отсутствуют   |
| 2735  | 744707.99     | 1269740.49                              | данные отсутствуют                        | данные отсутствуют   |
| 4648  | 744707.99     | 1269740.91                              | данные отсутствуют                        | данные отсутствуют   |
| 4649  | 744706.05     | 1269742.69                              | данные отсутствуют                        | данные отсутствуют   |

|                               |         |                   |
|-------------------------------|---------|-------------------|
| Государственный регистратор   |         | ФГИС ЕГРН         |
| полное наименование должности | подпись | инициалы, фамилия |

М.П.

Выписка из Единого государственного реестра недвижимости об объекте недвижимости  
Сведения о частях земельного участка

| Земельный участок   |               |   |   |  |
|---|---------------|---|---|--|
| (вид объекта недвижимости)  |               |   |   |  |
| Лист № _____ Раздела <b>4.2</b>   |               | Всего листов раздела <b>4.2</b> : _____ |   | Всего разделов: _____  |
| 14.10.2021 № 99/2021/423866825  |               |   |   |  |
| Кадастровый номер:  |               |   | 02:22:000000:232(единое землепользование) |  |
| Сведения о характерных точках границы части (частей) земельного участка |               |   |   |  |
| Учетный номер части: 65   |               |   |   |  |
| Система координат: МСК-05   |               |   |   |  |
| Зона № _____  |               |   |   |  |
| Номер точки   | Координаты, м |   | Описание закрепления на местности         | Средняя квадратическая погрешность определения координат характерных точек границы части земельного участка, м |
|   | X             | Y                                       |   |  |
| 1   | 2             | 3                                       | 4   | 5  |
| 858   | 769015.54     | 1280233.05                              | данные отсутствуют                        | данные отсутствуют   |
| 858   | 769015.54     | 1280233.05                              | данные отсутствуют                        | данные отсутствуют   |
| 859   | 769013.66     | 1280233.56                              | данные отсутствуют                        | данные отсутствуют   |
| 860   | 769014.17     | 1280235.44                              | данные отсутствуют                        | данные отсутствуют   |
| 861   | 769016.05     | 1280234.93                              | данные отсутствуют                        | данные отсутствуют   |

|                               |         |                   |
|-------------------------------|---------|-------------------|
| Государственный регистратор   |         | ФГИС ЕГРН         |
| полное наименование должности | подпись | инициалы, фамилия |

М.П.

| <b>Земельный участок</b>  |               |  |  |  |
|---|---------------|--|--|--|
| (вид объекта недвижимости)  |               |  |  |  |
| Лист № ____ Раздела <b>4.2</b>  |               | Всего листов раздела <b>4.2</b> : ____ |  | Всего разделов: ____   |
| Всего листов выписки: ____  |               |  |  |  |
| <b>14.10.2021 № 99/2021/423866825</b>                                   |               |  |  |  |
| Кадастровый номер:  |               |  | <b>02:22:000000:232(единое землепользование)</b> |  |
| Сведения о характерных точках границы части (частей) земельного участка |               |  |  |  |
| Учетный номер части: 66   |               |  |  |  |
| Система координат: МСК-05   |               |  |  |  |
| Зона №  |               |  |  |  |
| Номер точки   | Координаты, м |  | Описание закрепления на местности                | Средняя квадратическая погрешность определения координат характерных точек границы части земельного участка, м |
|   | X             | Y                                      |  |  |
| 1   | 2             | 3                                      | 4  | 5  |
| 1317  | 736784.75     | 1279924.62                             | данные отсутствуют                               | данные отсутствуют   |
| 1318  | 736791.91     | 1279898.36                             | данные отсутствуют                               | данные отсутствуют   |
| 1319  | 736808.73     | 1279902.55                             | данные отсутствуют                               | данные отсутствуют   |
| 1319  | 736808.73     | 1279902.55                             | данные отсутствуют                               | данные отсутствуют   |
| 1320  | 736808.48     | 1279903.43                             | данные отсутствуют                               | данные отсутствуют   |
| 1321  | 736804.42     | 1279918.82                             | данные отсутствуют                               | данные отсутствуют   |
| 1322  | 736821.02     | 1279923.61                             | данные отсутствуют                               | данные отсутствуют   |
| 1323  | 736821.94     | 1279923.85                             | данные отсутствуют                               | данные отсутствуют   |
| 1324  | 736821.52     | 1279925.46                             | данные отсутствуют                               | данные отсутствуют   |
| 1325  | 736819.72     | 1279933.16                             | данные отсутствуют                               | данные отсутствуют   |
| Государственный регистратор   |               |  | ФГИС ЕГРН  |  |
| полное наименование должности   |               |  | подпись  |  |
|   |               |  | инициалы, фамилия                                |  |

М.П.

| <b>Земельный участок</b>  |               |  |  |  |
|---|---------------|--|--|--|
| (вид объекта недвижимости)  |               |  |  |  |
| Лист № ____ Раздела <b>4.2</b>  |               | Всего листов раздела <b>4.2</b> : ____ |  | Всего разделов: ____   |
| Всего листов выписки: ____  |               |  |  |  |
| <b>14.10.2021 № 99/2021/423866825</b>                                   |               |  |  |  |
| Кадастровый номер:  |               |  | <b>02:22:000000:232(единое землепользование)</b> |  |
| Сведения о характерных точках границы части (частей) земельного участка |               |  |  |  |
| Учетный номер части: 67   |               |  |  |  |
| Система координат: МСК-05   |               |  |  |  |
| Зона №  |               |  |  |  |
| Номер точки   | Координаты, м |  | Описание закрепления на местности                | Средняя квадратическая погрешность определения координат характерных точек границы части земельного участка, м |
|   | X             | Y                                      |  |  |
| 1   | 2             | 3                                      | 4  | 5  |
| 4174  | 745213.28     | 1281494.54                             | данные отсутствуют                               | данные отсутствуют   |
| 4175  | 745211.54     | 1281500.39                             | данные отсутствуют                               | данные отсутствуют   |
| 4176  | 745217.71     | 1281502.23                             | данные отсутствуют                               | данные отсутствуют   |
| 4177  | 745219.45     | 1281496.38                             | данные отсутствуют                               | данные отсутствуют   |
| 4177  | 745219.45     | 1281496.38                             | данные отсутствуют                               | данные отсутствуют   |
| Государственный регистратор   |               |  | ФГИС ЕГРН  |  |
| полное наименование должности   |               |  | подпись  |  |
|   |               |  | инициалы, фамилия                                |  |

М.П.

Выписка из Единого государственного реестра недвижимости об объекте недвижимости  
Сведения о частях земельного участка

| Земельный участок   |               |  |   |  |
|---|---------------|--|---|--|
| (вид объекта недвижимости)  |               |  |   |  |
| Лист № ____ Раздела <b>4.2</b>  |               | Всего листов раздела <b>4.2</b> : ____ |   | Всего разделов: ____   |
| 14.10.2021 № 99/2021/423866825  |               |  |   |  |
| Кадастровый номер:  |               |  | 02:22:000000:232(единое землепользование) |  |
| Сведения о характерных точках границы части (частей) земельного участка |               |  |   |  |
| Учетный номер части: 68   |               |  |   |  |
| Система координат: МСК-05   |               |  |   |  |
| Зона №  |               |  |   |  |
| Номер точки   | Координаты, м |  | Описание закрепления на местности         | Средняя квадратическая погрешность определения координат характерных точек границы части земельного участка, м |
|   | X             | Y                                      |   |  |
| 1   | 2             | 3                                      | 4   | 5  |
| 996   | 738294.01     | 1299623.48                             | данные отсутствуют                        | данные отсутствуют   |
| 996   | 738294.01     | 1299623.48                             | данные отсутствуют                        | данные отсутствуют   |
| 997   | 738295.62     | 1299630.13                             | данные отсутствуют                        | данные отсутствуют   |
| 998   | 738303.27     | 1299629.77                             | данные отсутствуют                        | данные отсутствуют   |
| 999   | 738303.36     | 1299631.76                             | данные отсутствуют                        | данные отсутствуют   |
| 1000  | 738295.55     | 1299632.14                             | данные отсутствуют                        | данные отсутствуют   |
| 1001  | 738295.1      | 1299632.68                             | данные отсутствуют                        | данные отсутствуют   |
| 1004  | 738293.43     | 1299631.58                             | данные отсутствуют                        | данные отсутствуют   |
| 1005  | 738293.73     | 1299630.83                             | данные отсутствуют                        | данные отсутствуют   |
| 1006  | 738292.07     | 1299623.95                             | данные отсутствуют                        | данные отсутствуют   |
| 1037  | 738333.05     | 1299596.85                             | данные отсутствуют                        | данные отсутствуют   |
| 1038  | 738332.84     | 1299597.07                             | данные отсутствуют                        | данные отсутствуют   |
| 1041  | 738330.84     | 1299597.78                             | данные отсутствуют                        | данные отсутствуют   |
| 1042  | 738323.05     | 1299599.72                             | данные отсутствуют                        | данные отсутствуют   |
| 1043  | 738322.56     | 1299597.78                             | данные отсутствуют                        | данные отсутствуют   |
| 1044  | 738331.1      | 1299595.65                             | данные отсутствуют                        | данные отсутствуют   |
| Государственный регистратор   |               |  | ФГИС ЕГРН                                 |  |
| полное наименование должности   |               |  | подпись                                   |  |
|   |               |  | инициалы, фамилия                         |  |

М.П.

Раздел 4.2

Выписка из Единого государственного реестра недвижимости об объекте недвижимости  
Сведения о частях земельного участка

| Земельный участок              |               |  |   |  |
|--------------------------------|---------------|--|---|--|
| (вид объекта недвижимости)     |               |  |   |  |
| Лист № ____ Раздела <b>4.2</b> |               | Всего листов раздела <b>4.2</b> : ____ |   | Всего разделов: ____   |
| 14.10.2021 № 99/2021/423866825 |               |  |   |  |
| Кадастровый номер:             |               |  | 02:22:000000:232(единое землепользование) |  |
| Номер точки                    | Координаты, м |  | Описание закрепления на местности         | Средняя квадратическая погрешность определения координат характерных точек границы части земельного участка, м |
|                                | X             | Y                                      |   |  |
| 1                              | 2             | 3                                      | 4   | 5  |
| 1045                           | 738332.02     | 1299595.13                             | данные отсутствуют                        | данные отсутствуют   |
| 1074                           | 738321.78     | 1299599.36                             | данные отсутствуют                        | данные отсутствуют   |
| 1075                           | 738340.69     | 1299619.67                             | данные отсутствуют                        | данные отсутствуют   |
| 1075                           | 738340.69     | 1299619.67                             | данные отсутствуют                        | данные отсутствуют   |
| 1076                           | 738316.42     | 1299642.34                             | данные отсутствуют                        | данные отсутствуют   |
| 1077                           | 738297.25     | 1299622.09                             | данные отсутствуют                        | данные отсутствуют   |
| 4283                           | 738332.86     | 1299607                                | данные отсутствуют                        | данные отсутствуют   |
| 4284                           | 738330.86     | 1299607                                | данные отсутствуют                        | данные отсутствуют   |
| 4650                           | 738291.97     | 1299637.87                             | данные отсутствуют                        | данные отсутствуют   |
| 4651                           | 738290.53     | 1299636.38                             | данные отсутствуют                        | данные отсутствуют   |
| 4652                           | 738337.64     | 1299593.49                             | данные отсутствуют                        | данные отсутствуют   |
| 4652                           | 738337.64     | 1299593.49                             | данные отсутствуют                        | данные отсутствуют   |
| 4653                           | 738336.27     | 1299592.01                             | данные отсутствуют                        | данные отсутствуют   |
| Государственный регистратор    |               |  | ФГИС ЕГРН                                 |  |
| полное наименование должности  |               |  | подпись                                   |  |
|                                |               |  | инициалы, фамилия                         |  |

М.П.

| <b>Земельный участок</b>  |               |  |  |  |
|---|---------------|--|--|--|
| (вид объекта недвижимости)  |               |  |  |  |
| Лист № ____ Раздела <b>4.2</b>  |               | Всего листов раздела <b>4.2</b> : ____ |  | Всего разделов: ____   |
| Всего листов выписки: ____  |               |  |  |  |
| <b>14.10.2021 № 99/2021/423866825</b>                                   |               |  |  |  |
| Кадастровый номер:  |               |  | <b>02:22:000000:232(единое землепользование)</b> |  |
| Сведения о характерных точках границы части (частей) земельного участка |               |  |  |  |
| Учетный номер части: 69   |               |  |  |  |
| Система координат: МСК-05   |               |  |  |  |
| Зона №  |               |  |  |  |
| Номер точки   | Координаты, м |  | Описание закрепления на местности                | Средняя квадратическая погрешность определения координат характерных точек границы части земельного участка, м |
|   | X             | Y                                      |  |  |
| 1   | 2             | 3                                      | 4  | 5  |
| 980   | 749050.29     | 1274467.54                             | данные отсутствуют                               | данные отсутствуют   |
| 981   | 749072.69     | 1274488.09                             | данные отсутствуют                               | данные отсутствуют   |
| 982   | 749091.14     | 1274468.28                             | данные отсутствуют                               | данные отсутствуют   |
| 983   | 749068.74     | 1274447.48                             | данные отсутствуют                               | данные отсутствуют   |
| 983   | 749068.74     | 1274447.48                             | данные отсутствуют                               | данные отсутствуют   |
| Государственный регистратор   |               |  | ФГИС ЕГРН  |  |
| полное наименование должности   |               |  | подпись  |  |
|   |               |  | инициалы, фамилия                                |  |

М.П.

| <b>Земельный участок</b>  |               |  |  |  |
|---|---------------|--|--|--|
| (вид объекта недвижимости)  |               |  |  |  |
| Лист № ____ Раздела <b>4.2</b>  |               | Всего листов раздела <b>4.2</b> : ____ |  | Всего разделов: ____   |
| Всего листов выписки: ____  |               |  |  |  |
| <b>14.10.2021 № 99/2021/423866825</b>                                   |               |  |  |  |
| Кадастровый номер:  |               |  | <b>02:22:000000:232(единое землепользование)</b> |  |
| Сведения о характерных точках границы части (частей) земельного участка |               |  |  |  |
| Учетный номер части: 70   |               |  |  |  |
| Система координат: МСК-05   |               |  |  |  |
| Зона №  |               |  |  |  |
| Номер точки   | Координаты, м |  | Описание закрепления на местности                | Средняя квадратическая погрешность определения координат характерных точек границы части земельного участка, м |
|   | X             | Y                                      |  |  |
| 1   | 2             | 3                                      | 4  | 5  |
| 698   | 749153.07     | 1301232.01                             | данные отсутствуют                               | данные отсутствуют   |
| 698   | 749153.07     | 1301232.01                             | данные отсутствуют                               | данные отсутствуют   |
| 699   | 749152.29     | 1301234.11                             | данные отсутствуют                               | данные отсутствуют   |
| 700   | 749150.2      | 1301233.33                             | данные отсутствуют                               | данные отсутствуют   |
| 701   | 749150.97     | 1301231.24                             | данные отсутствуют                               | данные отсутствуют   |
| Государственный регистратор   |               |  | ФГИС ЕГРН  |  |
| полное наименование должности   |               |  | подпись  |  |
|   |               |  | инициалы, фамилия                                |  |

М.П.

| Земельный участок   |               |   |   |  |
|---|---------------|---|---|--|
| (вид объекта недвижимости)  |               |   |   |  |
| Лист № _____ Раздела <b>4.2</b>   |               | Всего листов раздела <b>4.2</b> : _____ |   | Всего разделов: _____  |
| 14.10.2021 № 99/2021/423866825  |               |   |   |  |
| Кадастровый номер:  |               |   | 02:22:000000:232(единое землепользование) |  |
| Сведения о характерных точках границы части (частей) земельного участка |               |   |   |  |
| Учетный номер части: 71   |               |   |   |  |
| Система координат: МСК-05   |               |   |   |  |
| Зона № _____  |               |   |   |  |
| Номер точки   | Координаты, м |   | Описание закрепления на местности         | Средняя квадратическая погрешность определения координат характерных точек границы части земельного участка, м |
|   | X             | Y                                       |   |  |
| 1   | 2             | 3                                       | 4   | 5  |
| 1078  | 729436.15     | 1272290.92                              | данные отсутствуют                        | данные отсутствуют   |
| 1079  | 729440.98     | 1272293.19                              | данные отсутствуют                        | данные отсутствуют   |
| 1079  | 729440.98     | 1272293.19                              | данные отсутствуют                        | данные отсутствуют   |
| 1080  | 729438.66     | 1272298.11                              | данные отсутствуют                        | данные отсутствуют   |
| 1081  | 729433.84     | 1272295.84                              | данные отсутствуют                        | данные отсутствуют   |

|                               |  |                   |  |
|-------------------------------|--|-------------------|--|
| Государственный регистратор   |  | ФГИС ЕГРН         |  |
| полное наименование должности |  | подпись           |  |
|                               |  | инициалы, фамилия |  |

М.П.

| Земельный участок   |               |   |   |  |
|---|---------------|---|---|--|
| (вид объекта недвижимости)  |               |   |   |  |
| Лист № _____ Раздела <b>4.2</b>   |               | Всего листов раздела <b>4.2</b> : _____ |   | Всего разделов: _____  |
| 14.10.2021 № 99/2021/423866825  |               |   |   |  |
| Кадастровый номер:  |               |   | 02:22:000000:232(единое землепользование) |  |
| Сведения о характерных точках границы части (частей) земельного участка |               |   |   |  |
| Учетный номер части: 72   |               |   |   |  |
| Система координат: МСК-05   |               |   |   |  |
| Зона № _____  |               |   |   |  |
| Номер точки   | Координаты, м |   | Описание закрепления на местности         | Средняя квадратическая погрешность определения координат характерных точек границы части земельного участка, м |
|   | X             | Y                                       |   |  |
| 1   | 2             | 3                                       | 4   | 5  |
| 1149  | 737775.53     | 1287829.55                              | данные отсутствуют                        | данные отсутствуют   |
| 1150  | 737803.96     | 1287838.58                              | данные отсутствуют                        | данные отсутствуют   |
| 1150  | 737803.96     | 1287838.58                              | данные отсутствуют                        | данные отсутствуют   |
| 1151  | 737795.1      | 1287867.12                              | данные отсутствуют                        | данные отсутствуют   |
| 1152  | 737766.42     | 1287858.33                              | данные отсутствуют                        | данные отсутствуют   |
| 1269  | 737799.15     | 1287831.45                              | данные отсутствуют                        | данные отсутствуют   |
| 1270  | 737789.36     | 1287833.82                              | данные отсутствуют                        | данные отсутствуют   |
| 1271  | 737787.69     | 1287828.2                               | данные отсутствуют                        | данные отсутствуют   |
| 1272  | 737797.66     | 1287825.63                              | данные отсутствуют                        | данные отсутствуют   |
| 1275  | 737803.45     | 1287827.25                              | данные отсутствуют                        | данные отсутствуют   |
| 1276  | 737810.41     | 1287835.36                              | данные отсутствуют                        | данные отсутствуют   |
| 1277  | 737806.14     | 1287839.08                              | данные отсутствуют                        | данные отсутствуют   |
| 4654  | 737805.42     | 1287819.12                              | данные отсутствуют                        | данные отсутствуют   |
| 4654  | 737805.42     | 1287819.12                              | данные отсутствуют                        | данные отсутствуют   |
| 4655  | 737799.93     | 1287817.38                              | данные отсутствуют                        | данные отсутствуют   |

|                               |  |                   |  |
|-------------------------------|--|-------------------|--|
| Государственный регистратор   |  | ФГИС ЕГРН         |  |
| полное наименование должности |  | подпись           |  |
|                               |  | инициалы, фамилия |  |

М.П.

| Земельный участок   |               |   |   |  |
|---|---------------|---|---|--|
| (вид объекта недвижимости)  |               |   |   |  |
| Лист № _____ Раздела <b>4.2</b>   |               | Всего листов раздела <b>4.2</b> : _____ |   | Всего разделов: _____  |
| 14.10.2021 № 99/2021/423866825  |               |   |   |  |
| Кадастровый номер:  |               |   | 02:22:000000:232(единое землепользование) |  |
| Сведения о характерных точках границы части (частей) земельного участка |               |   |   |  |
| Учетный номер части: 73   |               |   |   |  |
| Система координат: МСК-05   |               |   |   |  |
| Зона № _____  |               |   |   |  |
| Номер точки   | Координаты, м |   | Описание закрепления на местности         | Средняя квадратическая погрешность определения координат характерных точек границы части земельного участка, м |
|   | X             | Y                                       |   |  |
| 1   | 2             | 3                                       | 4   | 5  |
| 1370  | 732403.68     | 1305997.96                              | данные отсутствуют                        | данные отсутствуют   |
| 1371  | 732405.2      | 1305996.32                              | данные отсутствуют                        | данные отсутствуют   |
| 1372  | 732406.84     | 1305997.84                              | данные отсутствуют                        | данные отсутствуют   |
| 1372  | 732406.84     | 1305997.84                              | данные отсутствуют                        | данные отсутствуют   |
| 1373  | 732405.32     | 1305999.48                              | данные отсутствуют                        | данные отсутствуют   |

|                               |  |                   |  |
|-------------------------------|--|-------------------|--|
| Государственный регистратор   |  | ФГИС ЕГРН         |  |
| полное наименование должности |  | подпись           |  |
|                               |  | инициалы, фамилия |  |

М.П.

| Земельный участок   |               |   |   |  |
|---|---------------|---|---|--|
| (вид объекта недвижимости)  |               |   |   |  |
| Лист № _____ Раздела <b>4.2</b>   |               | Всего листов раздела <b>4.2</b> : _____ |   | Всего разделов: _____  |
| 14.10.2021 № 99/2021/423866825  |               |   |   |  |
| Кадастровый номер:  |               |   | 02:22:000000:232(единое землепользование) |  |
| Сведения о характерных точках границы части (частей) земельного участка |               |   |   |  |
| Учетный номер части: 74   |               |   |   |  |
| Система координат: МСК-05   |               |   |   |  |
| Зона № _____  |               |   |   |  |
| Номер точки   | Координаты, м |   | Описание закрепления на местности         | Средняя квадратическая погрешность определения координат характерных точек границы части земельного участка, м |
|   | X             | Y                                       |   |  |
| 1   | 2             | 3                                       | 4   | 5  |
| 518   | 739187.46     | 1303125.72                              | данные отсутствуют                        | данные отсутствуют   |
| 520   | 739189.35     | 1303123.19                              | данные отсутствуют                        | данные отсутствуют   |
| 520   | 739189.35     | 1303123.19                              | данные отсутствуют                        | данные отсутствуют   |
| 521   | 739189.67     | 1303125.4                               | данные отсутствуют                        | данные отсутствуют   |
| 522   | 739191.41     | 1303136.19                              | данные отсутствуют                        | данные отсутствуют   |
| 523   | 739189.44     | 1303136.52                              | данные отсутствуют                        | данные отсутствуют   |
| 3370  | 739220.99     | 1303155.76                              | данные отсутствуют                        | данные отсутствуют   |
| 3371  | 739199.25     | 1303176.82                              | данные отсутствуют                        | данные отсутствуют   |
| 3372  | 739180.99     | 1303151.55                              | данные отсутствуют                        | данные отсутствуют   |
| 3373  | 739201.63     | 1303131.91                              | данные отсутствуют                        | данные отсутствуют   |
| 3373  | 739201.63     | 1303131.91                              | данные отсутствуют                        | данные отсутствуют   |
| 4656  | 739187.18     | 1303123.79                              | данные отсутствуют                        | данные отсутствуют   |
| 4657  | 739187.55     | 1303123.45                              | данные отсутствуют                        | данные отсутствуют   |

|                               |  |                   |  |
|-------------------------------|--|-------------------|--|
| Государственный регистратор   |  | ФГИС ЕГРН         |  |
| полное наименование должности |  | подпись           |  |
|                               |  | инициалы, фамилия |  |

М.П.

Выписка из Единого государственного реестра недвижимости об объекте недвижимости  
Сведения о частях земельного участка

| Земельный участок   |               |  |   |  |
|---|---------------|--|---|--|
| (вид объекта недвижимости)  |               |  |   |  |
| Лист № ____ Раздела <b>4.2</b>  |               | Всего листов раздела <b>4.2</b> : ____ |   | Всего разделов: ____   |
| 14.10.2021 № 99/2021/423866825  |               |  |   |  |
| Кадастровый номер:  |               |  | 02:22:000000:232(единое землепользование) |  |
| Сведения о характерных точках границы части (частей) земельного участка |               |  |   |  |
| Учетный номер части: 75   |               |  |   |  |
| Система координат: МСК-05   |               |  |   |  |
| Зона №  |               |  |   |  |
| Номер точки   | Координаты, м |  | Описание закрепления на местности         | Средняя квадратическая погрешность определения координат характерных точек границы части земельного участка, м |
|   | X             | Y                                      |   |  |
| 1   | 2             | 3                                      | 4   | 5  |
| 1133  | 750179.8      | 1272830.18                             | данные отсутствуют                        | данные отсутствуют   |
| 1134  | 750182.04     | 1272830.18                             | данные отсутствуют                        | данные отсутствуют   |
| 1134  | 750182.04     | 1272830.18                             | данные отсутствуют                        | данные отсутствуют   |
| 1135  | 750182.04     | 1272832.42                             | данные отсутствуют                        | данные отсутствуют   |
| 1136  | 750179.8      | 1272832.42                             | данные отсутствуют                        | данные отсутствуют   |
| 1137  | 750058.63     | 1273002.51                             | данные отсутствуют                        | данные отсутствуют   |
| 1138  | 750060.87     | 1273002.51                             | данные отсутствуют                        | данные отсутствуют   |
| 1138  | 750060.87     | 1273002.51                             | данные отсутствуют                        | данные отсутствуют   |
| 1139  | 750060.87     | 1273004.75                             | данные отсутствуют                        | данные отсутствуют   |
| 1140  | 750058.63     | 1273004.75                             | данные отсутствуют                        | данные отсутствуют   |
| 1169  | 750325.06     | 1272621.42                             | данные отсутствуют                        | данные отсутствуют   |
| 1169  | 750325.06     | 1272621.42                             | данные отсутствуют                        | данные отсутствуют   |
| 1170  | 750329.28     | 1272626.14                             | данные отсутствуют                        | данные отсутствуют   |
| 1171  | 750324.72     | 1272630.58                             | данные отсутствуют                        | данные отсутствуют   |
| 1172  | 750320.36     | 1272625.83                             | данные отсутствуют                        | данные отсутствуют   |
| 1173  | 749296.41     | 1274088.35                             | данные отсутствуют                        | данные отсутствуют   |
| Государственный регистратор   |               |  | ФГИС ЕГРН                                 |  |
| полное наименование должности   |               |  | подпись                                   |  |
|   |               |  | инициалы, фамилия                         |  |

М.П.

Раздел 4.2

Выписка из Единого государственного реестра недвижимости об объекте недвижимости  
Сведения о частях земельного участка

| Земельный участок              |               |  |   |  |
|--------------------------------|---------------|--|---|--|
| (вид объекта недвижимости)     |               |  |   |  |
| Лист № ____ Раздела <b>4.2</b> |               | Всего листов раздела <b>4.2</b> : ____ |   | Всего разделов: ____   |
| 14.10.2021 № 99/2021/423866825 |               |  |   |  |
| Кадастровый номер:             |               |  | 02:22:000000:232(единое землепользование) |  |
| Номер точки                    | Координаты, м |  | Описание закрепления на местности         | Средняя квадратическая погрешность определения координат характерных точек границы части земельного участка, м |
|                                | X             | Y                                      |   |  |
| 1                              | 2             | 3                                      | 4   | 5  |
| 1174                           | 749298.65     | 1274088.35                             | данные отсутствуют                        | данные отсутствуют   |
| 1174                           | 749298.65     | 1274088.35                             | данные отсутствуют                        | данные отсутствуют   |
| 1175                           | 749298.65     | 1274090.59                             | данные отсутствуют                        | данные отсутствуют   |
| 1176                           | 749296.41     | 1274090.59                             | данные отсутствуют                        | данные отсутствуют   |
| 2308                           | 744816.59     | 1282890.96                             | данные отсутствуют                        | данные отсутствуют   |
| 2308                           | 744816.59     | 1282890.96                             | данные отсутствуют                        | данные отсутствуют   |
| 2309                           | 744811.9      | 1282895.13                             | данные отсутствуют                        | данные отсутствуют   |
| 2310                           | 744816.31     | 1282900.15                             | данные отсутствуют                        | данные отсутствуют   |
| 2311                           | 744821.05     | 1282895.99                             | данные отсутствуют                        | данные отсутствуют   |
| 2524                           | 750516.27     | 1270887.02                             | данные отсутствуют                        | данные отсутствуют   |
| 2525                           | 750516.27     | 1270889.22                             | данные отсутствуют                        | данные отсутствуют   |
| 2526                           | 750518.47     | 1270889.22                             | данные отсутствуют                        | данные отсутствуют   |
| 2527                           | 750518.47     | 1270887.02                             | данные отсутствуют                        | данные отсутствуют   |
| 2527                           | 750518.47     | 1270887.02                             | данные отсутствуют                        | данные отсутствуют   |
| 2532                           | 750455.07     | 1271323.71                             | данные отсутствуют                        | данные отсутствуют   |
| 2533                           | 750455.06     | 1271325.87                             | данные отсутствуют                        | данные отсутствуют   |
| 2534                           | 750457.21     | 1271325.87                             | данные отсутствуют                        | данные отсутствуют   |
| Государственный регистратор    |               |  | ФГИС ЕГРН                                 |  |
| полное наименование должности  |               |  | подпись                                   |  |
|                                |               |  | инициалы, фамилия                         |  |

М.П.

| Земельный участок              |               |  |   |  |
|--------------------------------|---------------|--|---|--|
| (вид объекта недвижимости)     |               |  |   |  |
| Лист № ____ Раздела <b>4.2</b> |               | Всего листов раздела <b>4.2</b> : ____ |   | Всего разделов: ____   |
| 14.10.2021 № 99/2021/423866825 |               |  |   |  |
| Кадастровый номер:             |               |  | 02:22:000000:232(единое землепользование) |  |
| Номер точки                    | Координаты, м |  | Описание закрепления на местности         | Средняя квадратическая погрешность определения координат характерных точек границы части земельного участка, м |
|                                | X             | Y                                      |   |  |
| 1                              | 2             | 3                                      | 4   | 5  |
| 2535                           | 750457.21     | 1271323.71                             | данные отсутствуют                        | данные отсутствуют   |
| 2535                           | 750457.21     | 1271323.71                             | данные отсутствуют                        | данные отсутствуют   |
| 2544                           | 750363.41     | 1271977.43                             | данные отсутствуют                        | данные отсутствуют   |
| 2545                           | 750363.41     | 1271979.61                             | данные отсутствуют                        | данные отсутствуют   |
| 2546                           | 750365.59     | 1271979.61                             | данные отсутствуют                        | данные отсутствуют   |
| 2547                           | 750365.58     | 1271977.43                             | данные отсутствуют                        | данные отсутствуют   |
| 2547                           | 750365.58     | 1271977.43                             | данные отсутствуют                        | данные отсутствуют   |
| 2560                           | 750331.7      | 1272196.31                             | данные отсутствуют                        | данные отсутствуют   |
| 2561                           | 750331.69     | 1272198.46                             | данные отсутствуют                        | данные отсутствуют   |
| 2562                           | 750333.84     | 1272198.46                             | данные отсутствуют                        | данные отсутствуют   |
| 2563                           | 750333.83     | 1272196.32                             | данные отсутствуют                        | данные отсутствуют   |
| 2563                           | 750333.83     | 1272196.32                             | данные отсутствуют                        | данные отсутствуют   |
| 2580                           | 750486.19     | 1271105.35                             | данные отсутствуют                        | данные отсутствуют   |
| 2581                           | 750486.18     | 1271107.53                             | данные отсутствуют                        | данные отсутствуют   |
| 2582                           | 750488.36     | 1271107.53                             | данные отсутствуют                        | данные отсутствуют   |
| 2583                           | 750488.36     | 1271105.35                             | данные отсутствуют                        | данные отсутствуют   |
| 2583                           | 750488.36     | 1271105.35                             | данные отсутствуют                        | данные отсутствуют   |
| Государственный регистратор    |               |  | ФГИС ЕГРН                                 |  |
| полное наименование должности  |               |  | подпись                                   |  |
|                                |               |  | инициалы, фамилия                         |  |

М.П.

Раздел 4.2

Выписка из Единого государственного реестра недвижимости об объекте недвижимости  
Сведения о частях земельного участка

| Земельный участок              |               |  |   |  |
|--------------------------------|---------------|--|---|--|
| (вид объекта недвижимости)     |               |  |   |  |
| Лист № ____ Раздела <b>4.2</b> |               | Всего листов раздела <b>4.2</b> : ____ |   | Всего разделов: ____   |
| 14.10.2021 № 99/2021/423866825 |               |  |   |  |
| Кадастровый номер:             |               |  | 02:22:000000:232(единое землепользование) |  |
| Номер точки                    | Координаты, м |  | Описание закрепления на местности         | Средняя квадратическая погрешность определения координат характерных точек границы части земельного участка, м |
|                                | X             | Y                                      |   |  |
| 1                              | 2             | 3                                      | 4   | 5  |
| 2604                           | 750393.3      | 1271758.19                             | данные отсутствуют                        | данные отсутствуют   |
| 2605                           | 750393.29     | 1271760.33                             | данные отсутствуют                        | данные отсутствуют   |
| 2606                           | 750395.44     | 1271760.33                             | данные отсутствуют                        | данные отсутствуют   |
| 2607                           | 750395.44     | 1271758.19                             | данные отсутствуют                        | данные отсутствуют   |
| 2607                           | 750395.44     | 1271758.19                             | данные отсутствуют                        | данные отсутствуют   |
| 2616                           | 750424.07     | 1271541.92                             | данные отсутствуют                        | данные отсутствуют   |
| 2617                           | 750424.09     | 1271544.11                             | данные отсутствуют                        | данные отсутствуют   |
| 2618                           | 750426.26     | 1271544.11                             | данные отсутствуют                        | данные отсутствуют   |
| 2619                           | 750426.26     | 1271541.93                             | данные отсутствуют                        | данные отсутствуют   |
| 2619                           | 750426.26     | 1271541.93                             | данные отсутствуют                        | данные отсутствуют   |
| 2644                           | 750298.88     | 1272411.67                             | данные отсутствуют                        | данные отсутствуют   |
| 2645                           | 750298.71     | 1272418.44                             | данные отсутствуют                        | данные отсутствуют   |
| 2646                           | 750305.43     | 1272418.63                             | данные отсутствуют                        | данные отсутствуют   |
| 2647                           | 750305.66     | 1272411.89                             | данные отсутствуют                        | данные отсутствуют   |
| 2647                           | 750305.66     | 1272411.89                             | данные отсутствуют                        | данные отсутствуют   |
| 2708                           | 750536.35     | 1270746.43                             | данные отсутствуют                        | данные отсутствуют   |
| 2709                           | 750536.34     | 1270748.62                             | данные отсутствуют                        | данные отсутствуют   |
| Государственный регистратор    |               |  | ФГИС ЕГРН                                 |  |
| полное наименование должности  |               |  | подпись                                   |  |
|                                |               |  | инициалы, фамилия                         |  |

М.П.



| Земельный участок              |               |  |   |  |
|--------------------------------|---------------|--|---|--|
| (вид объекта недвижимости)     |               |  |   |  |
| Лист № ____ Раздела <b>4.2</b> |               | Всего листов раздела <b>4.2</b> : ____ |   | Всего разделов: ____   |
| 14.10.2021 № 99/2021/423866825 |               |  |   |  |
| Кадастровый номер:             |               |  | 02:22:000000:232(единое землепользование) |  |
| Номер точки                    | Координаты, м |  | Описание закрепления на местности         | Средняя квадратическая погрешность определения координат характерных точек границы части земельного участка, м |
|                                | X             | Y                                      |   |  |
| 1                              | 2             | 3                                      | 4   | 5  |
| 2710                           | 750538.53     | 1270748.61                             | данные отсутствуют                        | данные отсутствуют   |
| 2711                           | 750538.53     | 1270746.43                             | данные отсутствуют                        | данные отсутствуют   |
| 2711                           | 750538.53     | 1270746.43                             | данные отсутствуют                        | данные отсутствуют   |
| 4166                           | 745230.71     | 1281442.76                             | данные отсутствуют                        | данные отсутствуют   |
| 4167                           | 745229.37     | 1281448.72                             | данные отсутствуют                        | данные отсутствуют   |
| 4168                           | 745234.72     | 1281449.92                             | данные отсутствуют                        | данные отсутствуют   |
| 4169                           | 745236.05     | 1281443.96                             | данные отсутствуют                        | данные отсутствуют   |
| 4169                           | 745236.05     | 1281443.96                             | данные отсутствуют                        | данные отсутствуют   |
| 4174                           | 745213.28     | 1281494.54                             | данные отсутствуют                        | данные отсутствуют   |
| 4175                           | 745211.54     | 1281500.39                             | данные отсутствуют                        | данные отсутствуют   |
| 4176                           | 745217.71     | 1281502.23                             | данные отсутствуют                        | данные отсутствуют   |
| 4177                           | 745219.45     | 1281496.38                             | данные отсутствуют                        | данные отсутствуют   |
| 4177                           | 745219.45     | 1281496.38                             | данные отсутствуют                        | данные отсутствуют   |

|                               |         |                   |
|-------------------------------|---------|-------------------|
| Государственный регистратор   |         | ФГИС ЕГРН         |
| полное наименование должности | подпись | инициалы, фамилия |

М.П.

| Земельный участок   |               |  |   |  |
|---|---------------|--|---|--|
| (вид объекта недвижимости)  |               |  |   |  |
| Лист № ____ Раздела <b>4.2</b>  |               | Всего листов раздела <b>4.2</b> : ____ |   | Всего разделов: ____   |
| 14.10.2021 № 99/2021/423866825  |               |  |   |  |
| Кадастровый номер:  |               |  | 02:22:000000:232(единое землепользование) |  |
| Сведения о характерных точках границы части (частей) земельного участка |               |  |   |  |
| Учетный номер части: 76   |               |  |   |  |
| Система координат: МСК-05   |               |  |   |  |
| Зона №  |               |  |   |  |
| Номер точки   | Координаты, м |  | Описание закрепления на местности         | Средняя квадратическая погрешность определения координат характерных точек границы части земельного участка, м |
|   | X             | Y                                      |   |  |
| 1   | 2             | 3                                      | 4   | 5  |
| 3434  | 738827.07     | 1288926.42                             | данные отсутствуют                        | данные отсутствуют   |
| 3435  | 738829.31     | 1288926.42                             | данные отсутствуют                        | данные отсутствуют   |
| 3436  | 738829.31     | 1288924.18                             | данные отсутствуют                        | данные отсутствуют   |
| 3436  | 738829.31     | 1288924.18                             | данные отсутствуют                        | данные отсутствуют   |
| 3437  | 738827.07     | 1288924.18                             | данные отсутствуют                        | данные отсутствуют   |
| 3486  | 738881.93     | 1288919.35                             | данные отсутствуют                        | данные отсутствуют   |
| 3487  | 738881.93     | 1288921.59                             | данные отсутствуют                        | данные отсутствуют   |
| 3488  | 738884.17     | 1288921.59                             | данные отсутствуют                        | данные отсутствуют   |
| 3489  | 738884.17     | 1288919.35                             | данные отсутствуют                        | данные отсутствуют   |
| 3489  | 738884.17     | 1288919.35                             | данные отсутствуют                        | данные отсутствуют   |

|                               |         |                   |
|-------------------------------|---------|-------------------|
| Государственный регистратор   |         | ФГИС ЕГРН         |
| полное наименование должности | подпись | инициалы, фамилия |

М.П.

| Земельный участок   |               |   |   |  |
|---|---------------|---|---|--|
| (вид объекта недвижимости)  |               |   |   |  |
| Лист № _____ Раздела <b>4.2</b>   |               | Всего листов раздела <b>4.2</b> : _____ |   | Всего разделов: _____  |
| 14.10.2021 № 99/2021/423866825  |               |   |   |  |
| Кадастровый номер:  |               |   | 02:22:000000:232(единое землепользование) |  |
| Сведения о характерных точках границы части (частей) земельного участка |               |   |   |  |
| Учетный номер части: 77   |               |   |   |  |
| Система координат: МСК-05   |               |   |   |  |
| Зона № _____  |               |   |   |  |
| Номер точки   | Координаты, м |   | Описание закрепления на местности         | Средняя квадратическая погрешность определения координат характерных точек границы части земельного участка, м |
|   | X             | Y                                       |   |  |
| 1   | 2             | 3                                       | 4   | 5  |
| 2728  | 744757.85     | 1269635.64                              | данные отсутствуют                        | данные отсутствуют   |
| 2729  | 744755.63     | 1269640.42                              | данные отсутствуют                        | данные отсутствуют   |
| 2730  | 744760.52     | 1269642.7                               | данные отсутствуют                        | данные отсутствуют   |
| 2731  | 744762.72     | 1269637.88                              | данные отсутствуют                        | данные отсутствуют   |
| 2731  | 744762.72     | 1269637.88                              | данные отсутствуют                        | данные отсутствуют   |

|                               |         |                   |
|-------------------------------|---------|-------------------|
| Государственный регистратор   |         | ФГИС ЕГРН         |
| полное наименование должности | подпись | инициалы, фамилия |

М.П.

| Земельный участок   |               |   |   |  |
|---|---------------|---|---|--|
| (вид объекта недвижимости)  |               |   |   |  |
| Лист № _____ Раздела <b>4.2</b>   |               | Всего листов раздела <b>4.2</b> : _____ |   | Всего разделов: _____  |
| 14.10.2021 № 99/2021/423866825  |               |   |   |  |
| Кадастровый номер:  |               |   | 02:22:000000:232(единое землепользование) |  |
| Сведения о характерных точках границы части (частей) земельного участка |               |   |   |  |
| Учетный номер части: 78   |               |   |   |  |
| Система координат: МСК-05   |               |   |   |  |
| Зона № _____  |               |   |   |  |
| Номер точки   | Координаты, м |   | Описание закрепления на местности         | Средняя квадратическая погрешность определения координат характерных точек границы части земельного участка, м |
|   | X             | Y                                       |   |  |
| 1   | 2             | 3                                       | 4   | 5  |
| 1984  | 744350.74     | 1282272.46                              | данные отсутствуют                        | данные отсутствуют   |
| 1985  | 744350.73     | 1282274.68                              | данные отсутствуют                        | данные отсутствуют   |
| 1986  | 744352.93     | 1282274.66                              | данные отсутствуют                        | данные отсутствуют   |
| 1987  | 744352.94     | 1282272.47                              | данные отсутствуют                        | данные отсутствуют   |
| 1987  | 744352.94     | 1282272.47                              | данные отсутствуют                        | данные отсутствуют   |
| 2008  | 744217.32     | 1282186.72                              | данные отсутствуют                        | данные отсутствуют   |
| 2009  | 744217.32     | 1282188.9                               | данные отсутствуют                        | данные отсутствуют   |
| 2010  | 744219.51     | 1282188.91                              | данные отсутствуют                        | данные отсутствуют   |
| 2011  | 744219.51     | 1282186.71                              | данные отсутствуют                        | данные отсутствуют   |
| 2011  | 744219.51     | 1282186.71                              | данные отсутствуют                        | данные отсутствуют   |
| 2040  | 744475.65     | 1282434.88                              | данные отсутствуют                        | данные отсутствуют   |
| 2040  | 744475.65     | 1282434.88                              | данные отсутствуют                        | данные отсутствуют   |
| 2041  | 744470.48     | 1282438.82                              | данные отсутствуют                        | данные отсутствуют   |
| 2042  | 744474.39     | 1282443.97                              | данные отсутствуют                        | данные отсутствуют   |
| 2043  | 744479.55     | 1282440.01                              | данные отсутствуют                        | данные отсутствуют   |
| 2092  | 744582.19     | 1282581.98                              | данные отсутствуют                        | данные отсутствуют   |

|                               |         |                   |
|-------------------------------|---------|-------------------|
| Государственный регистратор   |         | ФГИС ЕГРН         |
| полное наименование должности | подпись | инициалы, фамилия |

М.П.

| Земельный участок              |               |                                       |   |  |
|--------------------------------|---------------|---------------------------------------|---|--|
| (вид объекта недвижимости)     |               |                                       |   |  |
| Лист № ____ Раздела <b>4.2</b> |               | Всего листов раздела <b>4.2:</b> ____ |   | Всего разделов: ____   |
| 14.10.2021 № 99/2021/423866825 |               |                                       |   |  |
| Кадастровый номер:             |               |                                       | 02:22:000000:232(единое землепользование) |  |
| Номер точки                    | Координаты, м |                                       | Описание закрепления на местности         | Средняя квадратическая погрешность определения координат характерных точек границы части земельного участка, м |
|                                | X             | Y                                     |   |  |
| 1                              | 2             | 3                                     | 4   | 5  |
| 2093                           | 744582.18     | 1282584.18                            | данные отсутствуют                        | данные отсутствуют   |
| 2094                           | 744584.39     | 1282584.18                            | данные отсутствуют                        | данные отсутствуют   |
| 2095                           | 744584.39     | 1282581.96                            | данные отсутствуют                        | данные отсутствуют   |
| 2095                           | 744584.39     | 1282581.96                            | данные отсутствуют                        | данные отсутствуют   |
| 2288                           | 746411.1      | 1283741.31                            | данные отсутствуют                        | данные отсутствуют   |
| 2289                           | 746411.09     | 1283743.49                            | данные отсутствуют                        | данные отсутствуют   |
| 2290                           | 746413.27     | 1283743.49                            | данные отсутствуют                        | данные отсутствуют   |
| 2291                           | 746413.27     | 1283741.3                             | данные отсутствуют                        | данные отсутствуют   |
| 2291                           | 746413.27     | 1283741.3                             | данные отсутствуют                        | данные отсутствуют   |
| 2300                           | 746555.43     | 1283811.73                            | данные отсутствуют                        | данные отсутствуют   |
| 2301                           | 746555.42     | 1283813.9                             | данные отсутствуют                        | данные отсутствуют   |
| 2302                           | 746557.59     | 1283813.9                             | данные отсутствуют                        | данные отсутствуют   |
| 2303                           | 746557.58     | 1283811.73                            | данные отсутствуют                        | данные отсутствуют   |
| 2303                           | 746557.58     | 1283811.73                            | данные отсутствуют                        | данные отсутствуют   |
| 2308                           | 744816.59     | 1282890.96                            | данные отсутствуют                        | данные отсутствуют   |
| 2308                           | 744816.59     | 1282890.96                            | данные отсутствуют                        | данные отсутствуют   |
| 2309                           | 744811.9      | 1282895.13                            | данные отсутствуют                        | данные отсутствуют   |
| Государственный регистратор    |               |                                       | ФГИС ЕГРН                                 |  |
| полное наименование должности  |               |                                       | подпись                                   |  |
|                                |               |                                       | инициалы, фамилия                         |  |

М.П.

| Земельный участок              |               |                                       |   |  |
|--------------------------------|---------------|---------------------------------------|---|--|
| (вид объекта недвижимости)     |               |                                       |   |  |
| Лист № ____ Раздела <b>4.2</b> |               | Всего листов раздела <b>4.2:</b> ____ |   | Всего разделов: ____   |
| 14.10.2021 № 99/2021/423866825 |               |                                       |   |  |
| Кадастровый номер:             |               |                                       | 02:22:000000:232(единое землепользование) |  |
| Номер точки                    | Координаты, м |                                       | Описание закрепления на местности         | Средняя квадратическая погрешность определения координат характерных точек границы части земельного участка, м |
|                                | X             | Y                                     |   |  |
| 1                              | 2             | 3                                     | 4   | 5  |
| 2310                           | 744816.31     | 1282900.15                            | данные отсутствуют                        | данные отсутствуют   |
| 2311                           | 744821.05     | 1282895.99                            | данные отсутствуют                        | данные отсутствуют   |
| 2312                           | 746957.22     | 1284007.12                            | данные отсутствуют                        | данные отсутствуют   |
| 2313                           | 746957.23     | 1284009.31                            | данные отсутствуют                        | данные отсутствуют   |
| 2314                           | 746959.41     | 1284009.32                            | данные отсутствуют                        | данные отсутствуют   |
| 2315                           | 746959.42     | 1284007.12                            | данные отсутствуют                        | данные отсутствуют   |
| 2315                           | 746959.42     | 1284007.12                            | данные отсутствуют                        | данные отсутствуют   |
| 2328                           | 746757.48     | 1283909.55                            | данные отсутствуют                        | данные отсутствуют   |
| 2329                           | 746757.48     | 1283911.75                            | данные отсутствуют                        | данные отсутствуют   |
| 2330                           | 746759.68     | 1283911.75                            | данные отсутствуют                        | данные отсутствуют   |
| 2331                           | 746759.67     | 1283909.56                            | данные отсутствуют                        | данные отсутствуют   |
| 2331                           | 746759.67     | 1283909.56                            | данные отсутствуют                        | данные отсутствуют   |
| 2340                           | 745411.9      | 1283255.54                            | данные отсутствуют                        | данные отсутствуют   |
| 2341                           | 745411.9      | 1283257.78                            | данные отсутствуют                        | данные отсутствуют   |
| 2342                           | 745414.14     | 1283257.78                            | данные отсутствуют                        | данные отсутствуют   |
| 2343                           | 745414.14     | 1283255.54                            | данные отсутствуют                        | данные отсутствуют   |
| 2343                           | 745414.14     | 1283255.54                            | данные отсутствуют                        | данные отсутствуют   |
| Государственный регистратор    |               |                                       | ФГИС ЕГРН                                 |  |
| полное наименование должности  |               |                                       | подпись                                   |  |
|                                |               |                                       | инициалы, фамилия                         |  |

М.П.

| Земельный участок              |               |                                       |   |  |
|--------------------------------|---------------|---------------------------------------|---|--|
| (вид объекта недвижимости)     |               |                                       |   |  |
| Лист № ____ Раздела <b>4.2</b> |               | Всего листов раздела <b>4.2:</b> ____ |   | Всего разделов: ____   |
| 14.10.2021 № 99/2021/423866825 |               |                                       |   |  |
| Кадастровый номер:             |               |                                       | 02:22:000000:232(единое землепользование) |  |
| Номер точки                    | Координаты, м |                                       | Описание закрепления на местности         | Средняя квадратическая погрешность определения координат характерных точек границы части земельного участка, м |
|                                | X             | Y                                     |   |  |
| 1                              | 2             | 3                                     | 4   | 5  |
| 2392                           | 745525.37     | 1283309.2                             | данные отсутствуют                        | данные отсутствуют   |
| 2393                           | 745525.37     | 1283311.39                            | данные отсутствуют                        | данные отсутствуют   |
| 2394                           | 745527.55     | 1283311.4                             | данные отсутствуют                        | данные отсутствуют   |
| 2395                           | 745527.56     | 1283309.2                             | данные отсутствуют                        | данные отсутствуют   |
| 2395                           | 745527.56     | 1283309.2                             | данные отсутствуют                        | данные отсутствуют   |
| 2396                           | 745069.7      | 1283089.23                            | данные отсутствуют                        | данные отсутствуют   |
| 2397                           | 745069.7      | 1283091.47                            | данные отсутствуют                        | данные отсутствуют   |
| 2398                           | 745071.94     | 1283091.47                            | данные отсутствуют                        | данные отсутствуют   |
| 2399                           | 745071.94     | 1283089.23                            | данные отсутствуют                        | данные отсутствуют   |
| 2399                           | 745071.94     | 1283089.23                            | данные отсутствуют                        | данные отсутствуют   |
| 2448                           | 744698.09     | 1282737.68                            | данные отсутствуют                        | данные отсутствуют   |
| 2449                           | 744698.1      | 1282739.87                            | данные отсутствуют                        | данные отсутствуют   |
| 2450                           | 744700.29     | 1282739.88                            | данные отсутствуют                        | данные отсутствуют   |
| 2451                           | 744700.29     | 1282737.68                            | данные отсутствуют                        | данные отсутствуют   |
| 2451                           | 744700.29     | 1282737.68                            | данные отсутствуют                        | данные отсутствуют   |
| 2452                           | 746079.1      | 1283580.08                            | данные отсутствуют                        | данные отсутствуют   |
| 2453                           | 746079.1      | 1283582.24                            | данные отсутствуют                        | данные отсутствуют   |
| Государственный регистратор    |               |                                       | ФГИС ЕГРН                                 |  |
| полное наименование должности  |               |                                       | подпись                                   |  |
|                                |               |                                       | инициалы, фамилия                         |  |

М.П.

Раздел 4.2

Выписка из Единого государственного реестра недвижимости об объекте недвижимости  
Сведения о частях земельного участка

| Земельный участок              |               |                                       |   |  |
|--------------------------------|---------------|---------------------------------------|---|--|
| (вид объекта недвижимости)     |               |                                       |   |  |
| Лист № ____ Раздела <b>4.2</b> |               | Всего листов раздела <b>4.2:</b> ____ |   | Всего разделов: ____   |
| 14.10.2021 № 99/2021/423866825 |               |                                       |   |  |
| Кадастровый номер:             |               |                                       | 02:22:000000:232(единое землепользование) |  |
| Номер точки                    | Координаты, м |                                       | Описание закрепления на местности         | Средняя квадратическая погрешность определения координат характерных точек границы части земельного участка, м |
|                                | X             | Y                                     |   |  |
| 1                              | 2             | 3                                     | 4   | 5  |
| 2454                           | 746081.26     | 1283582.24                            | данные отсутствуют                        | данные отсутствуют   |
| 2455                           | 746081.26     | 1283580.08                            | данные отсутствуют                        | данные отсутствуют   |
| 2455                           | 746081.26     | 1283580.08                            | данные отсутствуют                        | данные отсутствуют   |
| 2464                           | 745228.13     | 1283166.49                            | данные отсутствуют                        | данные отсутствуют   |
| 2465                           | 745228.13     | 1283168.73                            | данные отсутствуют                        | данные отсутствуют   |
| 2466                           | 745230.37     | 1283168.73                            | данные отсутствуют                        | данные отсутствуют   |
| 2467                           | 745230.37     | 1283166.49                            | данные отсутствуют                        | данные отсутствуют   |
| 2467                           | 745230.37     | 1283166.49                            | данные отсутствуют                        | данные отсутствуют   |
| 2468                           | 747116.68     | 1284083.72                            | данные отсутствуют                        | данные отсутствуют   |
| 2469                           | 747116.7      | 1284085.9                             | данные отсутствуют                        | данные отсутствуют   |
| 2470                           | 747118.88     | 1284085.92                            | данные отсутствуют                        | данные отсутствуют   |
| 2471                           | 747118.87     | 1284083.72                            | данные отсутствуют                        | данные отсутствуют   |
| 2471                           | 747118.87     | 1284083.72                            | данные отсутствуют                        | данные отсутствуют   |
| 2472                           | 746247.42     | 1283660.84                            | данные отсутствуют                        | данные отсутствуют   |
| 2473                           | 746247.42     | 1283663.01                            | данные отсутствуют                        | данные отсутствуют   |
| 2474                           | 746249.57     | 1283663.01                            | данные отсутствуют                        | данные отсутствуют   |
| 2475                           | 746249.58     | 1283660.84                            | данные отсутствуют                        | данные отсутствуют   |
| Государственный регистратор    |               |                                       | ФГИС ЕГРН                                 |  |
| полное наименование должности  |               |                                       | подпись                                   |  |
|                                |               |                                       | инициалы, фамилия                         |  |

М.П.

| Земельный участок              |               |  |   |  |
|--------------------------------|---------------|--|---|--|
| (вид объекта недвижимости)     |               |  |   |  |
| Лист № ____ Раздела <b>4.2</b> |               | Всего листов раздела <b>4.2</b> : ____ |   | Всего разделов: ____   |
| 14.10.2021 № 99/2021/423866825 |               |  |   |  |
| Кадастровый номер:             |               |  | 02:22:000000:232(единое землепользование) |  |
| Номер точки                    | Координаты, м |  | Описание закрепления на местности         | Средняя квадратическая погрешность определения координат характерных точек границы части земельного участка, м |
|                                | X             | Y                                      |   |  |
| 1                              | 2             | 3                                      | 4   | 5  |
| 2475                           | 746249.58     | 1283660.84                             | данные отсутствуют                        | данные отсутствуют   |
| 2736                           | 748970.88     | 1284144.02                             | данные отсутствуют                        | данные отсутствуют   |
| 2737                           | 748970.86     | 1284146.21                             | данные отсутствуют                        | данные отсутствуют   |
| 2738                           | 748973.05     | 1284146.19                             | данные отсутствуют                        | данные отсутствуют   |
| 2739                           | 748973.05     | 1284144.01                             | данные отсутствуют                        | данные отсутствуют   |
| 2739                           | 748973.05     | 1284144.01                             | данные отсутствуют                        | данные отсутствуют   |
| 2776                           | 748822.05     | 1284195.96                             | данные отсутствуют                        | данные отсутствуют   |
| 2777                           | 748822.05     | 1284198.17                             | данные отсутствуют                        | данные отсутствуют   |
| 2778                           | 748824.25     | 1284198.17                             | данные отсутствуют                        | данные отсутствуют   |
| 2779                           | 748824.25     | 1284195.97                             | данные отсутствуют                        | данные отсутствуют   |
| 2779                           | 748824.25     | 1284195.97                             | данные отсутствуют                        | данные отсутствуют   |
| 2784                           | 747967.23     | 1284314.34                             | данные отсутствуют                        | данные отсутствуют   |
| 2785                           | 747967.23     | 1284316.53                             | данные отсутствуют                        | данные отсутствуют   |
| 2786                           | 747969.4      | 1284316.52                             | данные отсутствуют                        | данные отсутствуют   |
| 2787                           | 747969.4      | 1284314.35                             | данные отсутствуют                        | данные отсутствуют   |
| 2787                           | 747969.4      | 1284314.35                             | данные отсутствуют                        | данные отсутствуют   |
| 2812                           | 748152.97     | 1284309.24                             | данные отсутствуют                        | данные отсутствуют   |
| Государственный регистратор    |               |  | ФГИС ЕГРН                                 |  |
| полное наименование должности  |               |  | подпись                                   |  |
|                                |               |  | инициалы, фамилия                         |  |

М.П.

| Земельный участок              |               |  |   |  |
|--------------------------------|---------------|--|---|--|
| (вид объекта недвижимости)     |               |  |   |  |
| Лист № ____ Раздела <b>4.2</b> |               | Всего листов раздела <b>4.2</b> : ____ |   | Всего разделов: ____   |
| 14.10.2021 № 99/2021/423866825 |               |  |   |  |
| Кадастровый номер:             |               |  | 02:22:000000:232(единое землепользование) |  |
| Номер точки                    | Координаты, м |  | Описание закрепления на местности         | Средняя квадратическая погрешность определения координат характерных точек границы части земельного участка, м |
|                                | X             | Y                                      |   |  |
| 1                              | 2             | 3                                      | 4   | 5  |
| 2813                           | 748152.98     | 1284311.44                             | данные отсутствуют                        | данные отсутствуют   |
| 2814                           | 748155.16     | 1284311.44                             | данные отсутствуют                        | данные отсутствуют   |
| 2815                           | 748155.16     | 1284309.25                             | данные отсутствуют                        | данные отсутствуют   |
| 2815                           | 748155.16     | 1284309.25                             | данные отсутствуют                        | данные отсутствуют   |
| 2820                           | 748339.83     | 1284304.53                             | данные отсутствуют                        | данные отсутствуют   |
| 2821                           | 748339.83     | 1284306.72                             | данные отсутствуют                        | данные отсутствуют   |
| 2822                           | 748342.02     | 1284306.72                             | данные отсутствуют                        | данные отсутствуют   |
| 2823                           | 748342.02     | 1284304.54                             | данные отсутствуют                        | данные отсутствуют   |
| 2823                           | 748342.02     | 1284304.54                             | данные отсутствуют                        | данные отсутствуют   |
| 2824                           | 749262.85     | 1284039.59                             | данные отсутствуют                        | данные отсутствуют   |
| 2825                           | 749262.11     | 1284046.02                             | данные отсутствуют                        | данные отсутствуют   |
| 2826                           | 749268.55     | 1284046.71                             | данные отсутствуют                        | данные отсутствуют   |
| 2827                           | 749269.28     | 1284040.32                             | данные отсутствуют                        | данные отсутствуют   |
| 2827                           | 749269.28     | 1284040.32                             | данные отсутствуют                        | данные отсутствуют   |
| 2844                           | 747789.68     | 1284319.08                             | данные отсутствуют                        | данные отсутствуют   |
| 2845                           | 747789.67     | 1284321.28                             | данные отсутствуют                        | данные отсутствуют   |
| 2846                           | 747791.86     | 1284321.28                             | данные отсутствуют                        | данные отсутствуют   |
| Государственный регистратор    |               |  | ФГИС ЕГРН                                 |  |
| полное наименование должности  |               |  | подпись                                   |  |
|                                |               |  | инициалы, фамилия                         |  |

М.П.

| Земельный участок              |               |  |   |  |
|--------------------------------|---------------|--|---|--|
| (вид объекта недвижимости)     |               |  |   |  |
| Лист № ____ Раздела <b>4.2</b> |               | Всего листов раздела <b>4.2</b> : ____ |   | Всего разделов: ____   |
| 14.10.2021 № 99/2021/423866825 |               |  |   |  |
| Кадастровый номер:             |               |  | 02:22:000000:232(единое землепользование) |  |
| Номер точки                    | Координаты, м |  | Описание закрепления на местности         | Средняя квадратическая погрешность определения координат характерных точек границы части земельного участка, м |
|                                | X             | Y                                      |   |  |
| 1                              | 2             | 3                                      | 4   | 5  |
| 2847                           | 747791.87     | 1284319.08                             | данные отсутствуют                        | данные отсутствуют   |
| 2847                           | 747791.87     | 1284319.08                             | данные отсутствуют                        | данные отсутствуют   |
| 2848                           | 747265.12     | 1284156.36                             | данные отсутствуют                        | данные отсутствуют   |
| 2849                           | 747265.13     | 1284158.53                             | данные отсутствуют                        | данные отсутствуют   |
| 2850                           | 747267.3      | 1284158.54                             | данные отсутствуют                        | данные отсутствуют   |
| 2851                           | 747267.3      | 1284156.36                             | данные отсутствуют                        | данные отсутствуют   |
| 2851                           | 747267.3      | 1284156.36                             | данные отсутствуют                        | данные отсутствуют   |
| 2856                           | 748529.08     | 1284296.98                             | данные отсутствуют                        | данные отсутствуют   |
| 2856                           | 748529.08     | 1284296.98                             | данные отсутствуют                        | данные отсутствуют   |
| 2857                           | 748522.5      | 1284298.95                             | данные отсутствуют                        | данные отсутствуют   |
| 2858                           | 748524.36     | 1284305.38                             | данные отсутствуют                        | данные отсутствуют   |
| 2859                           | 748530.96     | 1284303.38                             | данные отсутствуют                        | данные отсутствуют   |
| 2860                           | 747445.18     | 1284243.73                             | данные отсутствуют                        | данные отсутствуют   |
| 2861                           | 747445.17     | 1284245.91                             | данные отсутствуют                        | данные отсутствуют   |
| 2862                           | 747447.34     | 1284245.91                             | данные отсутствуют                        | данные отсутствуют   |
| 2863                           | 747447.34     | 1284243.74                             | данные отсутствуют                        | данные отсутствуют   |
| 2863                           | 747447.34     | 1284243.74                             | данные отсутствуют                        | данные отсутствуют   |
| Государственный регистратор    |               |  | ФГИС ЕГРН                                 |  |
| полное наименование должности  |               |  | подпись                                   |  |
|                                |               |  | инициалы, фамилия                         |  |

М.П.

Раздел 4.2

Выписка из Единого государственного реестра недвижимости об объекте недвижимости  
Сведения о частях земельного участка

| Земельный участок              |               |  |   |  |
|--------------------------------|---------------|--|---|--|
| (вид объекта недвижимости)     |               |  |   |  |
| Лист № ____ Раздела <b>4.2</b> |               | Всего листов раздела <b>4.2</b> : ____ |   | Всего разделов: ____   |
| 14.10.2021 № 99/2021/423866825 |               |  |   |  |
| Кадастровый номер:             |               |  | 02:22:000000:232(единое землепользование) |  |
| Номер точки                    | Координаты, м |  | Описание закрепления на местности         | Средняя квадратическая погрешность определения координат характерных точек границы части земельного участка, м |
|                                | X             | Y                                      |   |  |
| 1                              | 2             | 3                                      | 4   | 5  |
| 2880                           | 747608.87     | 1284321.79                             | данные отсутствуют                        | данные отсутствуют   |
| 2881                           | 747607.45     | 1284328.8                              | данные отсутствуют                        | данные отсутствуют   |
| 2882                           | 747613.67     | 1284330.02                             | данные отсутствуют                        | данные отсутствуют   |
| 2883                           | 747615.04     | 1284323.05                             | данные отсутствуют                        | данные отсутствуют   |
| 2883                           | 747615.04     | 1284323.05                             | данные отсутствуют                        | данные отсутствуют   |
| 2892                           | 748672.83     | 1284248.16                             | данные отсутствуют                        | данные отсутствуют   |
| 2893                           | 748672.82     | 1284250.37                             | данные отсутствуют                        | данные отсутствуют   |
| 2894                           | 748675.03     | 1284250.36                             | данные отсутствуют                        | данные отсутствуют   |
| 2895                           | 748675.02     | 1284248.17                             | данные отсутствуют                        | данные отсутствуют   |
| 2895                           | 748675.02     | 1284248.17                             | данные отсутствуют                        | данные отсутствуют   |
| 2928                           | 749119.66     | 1284092.17                             | данные отсутствуют                        | данные отсутствуют   |
| 2929                           | 749119.66     | 1284094.36                             | данные отсутствуют                        | данные отсутствуют   |
| 2930                           | 749121.84     | 1284094.35                             | данные отсутствуют                        | данные отсутствуют   |
| 2931                           | 749121.84     | 1284092.17                             | данные отсутствуют                        | данные отсутствуют   |
| 2931                           | 749121.84     | 1284092.17                             | данные отсутствуют                        | данные отсутствуют   |
| 3954                           | 745578.39     | 1283336.02                             | данные отсутствуют                        | данные отсутствуют   |
| 3955                           | 745580.63     | 1283336.02                             | данные отсутствуют                        | данные отсутствуют   |
| Государственный регистратор    |               |  | ФГИС ЕГРН                                 |  |
| полное наименование должности  |               |  | подпись                                   |  |
|                                |               |  | инициалы, фамилия                         |  |

М.П.

| Земельный участок              |               |  |   |  |
|--------------------------------|---------------|--|---|--|
| (вид объекта недвижимости)     |               |  |   |  |
| Лист № ____ Раздела <b>4.2</b> |               | Всего листов раздела <b>4.2</b> : ____ |   | Всего разделов: ____   |
| 14.10.2021 № 99/2021/423866825 |               |  |   |  |
| Кадастровый номер:             |               |  | 02:22:000000:232(единое землепользование) |  |
| Номер точки                    | Координаты, м |  | Описание закрепления на местности         | Средняя квадратическая погрешность определения координат характерных точек границы части земельного участка, м |
|                                | X             | Y                                      |   |  |
| 1                              | 2             | 3                                      | 4   | 5  |
| 3955                           | 745580.63     | 1283336.02                             | данные отсутствуют                        | данные отсутствуют   |
| 3956                           | 745580.63     | 1283338.26                             | данные отсутствуют                        | данные отсутствуют   |
| 3957                           | 745578.39     | 1283338.26                             | данные отсутствуют                        | данные отсутствуют   |
| 3958                           | 744904.43     | 1282997.3                              | данные отсутствуют                        | данные отсутствуют   |
| 3959                           | 744909.4      | 1283001.61                             | данные отсутствуют                        | данные отсутствуют   |
| 3959                           | 744909.4      | 1283001.61                             | данные отсутствуют                        | данные отсутствуют   |
| 3960                           | 744904.87     | 1283006.84                             | данные отсутствуют                        | данные отсутствуют   |
| 3961                           | 744899.9      | 1283002.54                             | данные отсутствуют                        | данные отсутствуют   |
| 3974                           | 745733.17     | 1283411.23                             | данные отсутствуют                        | данные отсутствуют   |
| 3975                           | 745735.41     | 1283411.23                             | данные отсутствуют                        | данные отсутствуют   |
| 3975                           | 745735.41     | 1283411.23                             | данные отсутствуют                        | данные отсутствуют   |
| 3976                           | 745735.41     | 1283413.47                             | данные отсутствуют                        | данные отсутствуют   |
| 3977                           | 745733.17     | 1283413.47                             | данные отсутствуют                        | данные отсутствуют   |
| 3986                           | 745906.59     | 1283495.29                             | данные отсутствуют                        | данные отсутствуют   |
| 3987                           | 745908.83     | 1283495.29                             | данные отсутствуют                        | данные отсутствуют   |
| 3987                           | 745908.83     | 1283495.29                             | данные отсутствуют                        | данные отсутствуют   |
| 3988                           | 745908.83     | 1283497.53                             | данные отсутствуют                        | данные отсутствуют   |
| Государственный регистратор    |               |  | ФГИС ЕГРН                                 |  |
| полное наименование должности  |               |  | подпись                                   |  |
|                                |               |  | инициалы, фамилия                         |  |

М.П.

Раздел 4.2

Выписка из Единого государственного реестра недвижимости об объекте недвижимости  
Сведения о частях земельного участка

| Земельный участок              |               |  |   |  |
|--------------------------------|---------------|--|---|--|
| (вид объекта недвижимости)     |               |  |   |  |
| Лист № ____ Раздела <b>4.2</b> |               | Всего листов раздела <b>4.2</b> : ____ |   | Всего разделов: ____   |
| 14.10.2021 № 99/2021/423866825 |               |  |   |  |
| Кадастровый номер:             |               |  | 02:22:000000:232(единое землепользование) |  |
| Номер точки                    | Координаты, м |  | Описание закрепления на местности         | Средняя квадратическая погрешность определения координат характерных точек границы части земельного участка, м |
|                                | X             | Y                                      |   |  |
| 1                              | 2             | 3                                      | 4   | 5  |
| 3989                           | 745906.59     | 1283497.53                             | данные отсутствуют                        | данные отсутствуют   |
| Государственный регистратор    |               |  | ФГИС ЕГРН                                 |  |
| полное наименование должности  |               |  | подпись                                   |  |
|                                |               |  | инициалы, фамилия                         |  |

М.П.

| <b>Земельный участок</b>  |               |   |   |  |
|---|---------------|---|---|--|
| (вид объекта недвижимости)  |               |   |   |  |
| Лист № <u>    </u> Раздела <b>4.2</b>                                   |               | Всего листов раздела <b>4.2</b> : <u>    </u> |   | Всего разделов: <u>    </u>  |
| 14.10.2021 № 99/2021/423866825  |               |   |   |  |
| Кадастровый номер:  |               |   | 02:22:000000:232(единое землепользование) |  |
| Сведения о характерных точках границы части (частей) земельного участка |               |   |   |  |
| Учетный номер части: 79   |               |   |   |  |
| Система координат: МСК-05   |               |   |   |  |
| Зона №  |               |   |   |  |
| Номер точки   | Координаты, м |   | Описание закрепления на местности         | Средняя квадратическая погрешность определения координат характерных точек границы части земельного участка, м |
|   | X             | Y   |   |  |
| 1   | 2             | 3   | 4   | 5  |
| 3418  | 738707.18     | 1290518.03                                    | данные отсутствуют                        | данные отсутствуют   |
| 3419  | 738709.42     | 1290518.03                                    | данные отсутствуют                        | данные отсутствуют   |
| 3420  | 738709.42     | 1290515.79                                    | данные отсутствуют                        | данные отсутствуют   |
| 3420  | 738709.42     | 1290515.79                                    | данные отсутствуют                        | данные отсутствуют   |
| 3421  | 738707.18     | 1290515.79                                    | данные отсутствуют                        | данные отсутствуют   |
| Государственный регистратор   |               |   | ФГИС ЕГРН                                 |  |
| полное наименование должности   |               |   | подпись                                   |  |
|   |               |   | инициалы, фамилия                         |  |

М.П.

| <b>Земельный участок</b>  |               |   |   |  |
|---|---------------|---|---|--|
| (вид объекта недвижимости)  |               |   |   |  |
| Лист № <u>    </u> Раздела <b>4.2</b>                                   |               | Всего листов раздела <b>4.2</b> : <u>    </u> |   | Всего разделов: <u>    </u>  |
| 14.10.2021 № 99/2021/423866825  |               |   |   |  |
| Кадастровый номер:  |               |   | 02:22:000000:232(единое землепользование) |  |
| Сведения о характерных точках границы части (частей) земельного участка |               |   |   |  |
| Учетный номер части: 80   |               |   |   |  |
| Система координат: МСК-05   |               |   |   |  |
| Зона №  |               |   |   |  |
| Номер точки   | Координаты, м |   | Описание закрепления на местности         | Средняя квадратическая погрешность определения координат характерных точек границы части земельного участка, м |
|   | X             | Y   |   |  |
| 1   | 2             | 3   | 4   | 5  |
| 2353  | 736762.25     | 1280258.38                                    | данные отсутствуют                        | данные отсутствуют   |
| 2354  | 736762.25     | 1280260.62                                    | данные отсутствуют                        | данные отсутствуют   |
| 3866  | 737752.3      | 1279436.05                                    | данные отсутствуют                        | данные отсутствуют   |
| 3867  | 737752.3      | 1279438.29                                    | данные отсутствуют                        | данные отсутствуют   |
| 3868  | 737754.54     | 1279438.29                                    | данные отсутствуют                        | данные отсутствуют   |
| 3869  | 737754.54     | 1279436.05                                    | данные отсутствуют                        | данные отсутствуют   |
| 3869  | 737754.54     | 1279436.05                                    | данные отсутствуют                        | данные отсутствуют   |
| 4658  | 736763.01     | 1280258.38                                    | данные отсутствуют                        | данные отсутствуют   |
| 4658  | 736763.01     | 1280258.38                                    | данные отсутствуют                        | данные отсутствуют   |
| 4659  | 736762.54     | 1280260.62                                    | данные отсутствуют                        | данные отсутствуют   |
| Государственный регистратор   |               |   | ФГИС ЕГРН                                 |  |
| полное наименование должности   |               |   | подпись                                   |  |
|   |               |   | инициалы, фамилия                         |  |

М.П.



Выписка из Единого государственного реестра недвижимости об объекте недвижимости  
Сведения о частях земельного участка

| Земельный участок   |               |  |   |  |
|---|---------------|--|---|--|
| (вид объекта недвижимости)  |               |  |   |  |
| Лист № ____ Раздела <b>4.2</b>  |               | Всего листов раздела <b>4.2</b> : ____ |   | Всего разделов: ____   |
| 14.10.2021 № 99/2021/423866825  |               |  |   |  |
| Кадастровый номер:  |               |  | 02:22:000000:232(единое землепользование) |  |
| Сведения о характерных точках границы части (частей) земельного участка |               |  |   |  |
| Учетный номер части: 81   |               |  |   |  |
| Система координат: МСК-05   |               |  |   |  |
| Зона №  |               |  |   |  |
| Номер точки   | Координаты, м |  | Описание закрепления на местности         | Средняя квадратическая погрешность определения координат характерных точек границы части земельного участка, м |
|   | X             | Y                                      |   |  |
| 1   | 2             | 3                                      | 4   | 5  |
| 2072  | 743681.94     | 1283600.48                             | данные отсутствуют                        | данные отсутствуют   |
| 2073  | 743681.94     | 1283602.68                             | данные отсутствуют                        | данные отсутствуют   |
| 2074  | 743684.14     | 1283602.68                             | данные отсутствуют                        | данные отсутствуют   |
| 2075  | 743684.14     | 1283600.48                             | данные отсутствуют                        | данные отсутствуют   |
| 2075  | 743684.14     | 1283600.48                             | данные отсутствуют                        | данные отсутствуют   |
| 2345  | 737784.79     | 1281909.92                             | данные отсутствуют                        | данные отсутствуют   |
| 2346  | 737784.79     | 1281912.16                             | данные отсутствуют                        | данные отсутствуют   |
| 2347  | 737787.03     | 1281912.16                             | данные отсутствуют                        | данные отсутствуют   |
| 2356  | 737932.53     | 1282047.29                             | данные отсутствуют                        | данные отсутствуют   |
| 2356  | 737932.53     | 1282047.29                             | данные отсутствуют                        | данные отсутствуют   |
| 2357  | 737930.29     | 1282047.29                             | данные отсутствуют                        | данные отсутствуют   |
| 2358  | 737930.29     | 1282049.53                             | данные отсутствуют                        | данные отсутствуют   |
| 2359  | 737932.53     | 1282049.53                             | данные отсутствуют                        | данные отсутствуют   |
| 2498  | 739730.38     | 1283105.53                             | данные отсутствуют                        | данные отсутствуют   |
| 2772  | 730030.56     | 1273033.78                             | данные отсутствуют                        | данные отсутствуют   |
| 2773  | 730030.57     | 1273035.97                             | данные отсутствуют                        | данные отсутствуют   |
| Государственный регистратор   |               |  | ФГИС ЕГРН                                 |  |
| полное наименование должности   |               |  | подпись                                   |  |
|   |               |  | инициалы, фамилия                         |  |

М.П.

Раздел 4.2

Выписка из Единого государственного реестра недвижимости об объекте недвижимости  
Сведения о частях земельного участка

| Земельный участок              |               |  |   |  |
|--------------------------------|---------------|--|---|--|
| (вид объекта недвижимости)     |               |  |   |  |
| Лист № ____ Раздела <b>4.2</b> |               | Всего листов раздела <b>4.2</b> : ____ |   | Всего разделов: ____   |
| 14.10.2021 № 99/2021/423866825 |               |  |   |  |
| Кадастровый номер:             |               |  | 02:22:000000:232(единое землепользование) |  |
| Номер точки                    | Координаты, м |  | Описание закрепления на местности         | Средняя квадратическая погрешность определения координат характерных точек границы части земельного участка, м |
|                                | X             | Y                                      |   |  |
| 1                              | 2             | 3                                      | 4   | 5  |
| 2774                           | 730032.75     | 1273035.98                             | данные отсутствуют                        | данные отсутствуют   |
| 2775                           | 730032.74     | 1273033.79                             | данные отсутствуют                        | данные отсутствуют   |
| 2775                           | 730032.74     | 1273033.79                             | данные отсутствуют                        | данные отсутствуют   |
| 2828                           | 730986.57     | 1274232.26                             | данные отсутствуют                        | данные отсутствуют   |
| 2829                           | 730986.58     | 1274234.45                             | данные отсутствуют                        | данные отсутствуют   |
| 2830                           | 730988.75     | 1274234.45                             | данные отсутствуют                        | данные отсутствуют   |
| 2831                           | 730988.76     | 1274232.27                             | данные отсутствуют                        | данные отсутствуют   |
| 2831                           | 730988.76     | 1274232.27                             | данные отсутствуют                        | данные отсутствуют   |
| 2872                           | 730705.6      | 1273880.67                             | данные отсутствуют                        | данные отсутствуют   |
| 2873                           | 730705.6      | 1273882.91                             | данные отсутствуют                        | данные отсутствуют   |
| 2874                           | 730707.84     | 1273882.91                             | данные отсутствуют                        | данные отсутствуют   |
| 2875                           | 730707.84     | 1273880.67                             | данные отсутствуют                        | данные отсутствуют   |
| 2875                           | 730707.84     | 1273880.67                             | данные отсутствуют                        | данные отсутствуют   |
| 2876                           | 729907.55     | 1272879.54                             | данные отсутствуют                        | данные отсутствуют   |
| 2877                           | 729907.56     | 1272881.74                             | данные отсутствуют                        | данные отсутствуют   |
| 2878                           | 729909.74     | 1272881.73                             | данные отсутствуют                        | данные отсутствуют   |
| 2879                           | 729909.75     | 1272879.54                             | данные отсутствуют                        | данные отсутствуют   |
| Государственный регистратор    |               |  | ФГИС ЕГРН                                 |  |
| полное наименование должности  |               |  | подпись                                   |  |
|                                |               |  | инициалы, фамилия                         |  |

М.П.

| Земельный участок              |               |  |   |  |
|--------------------------------|---------------|--|---|--|
| (вид объекта недвижимости)     |               |  |   |  |
| Лист № ____ Раздела <b>4.2</b> |               | Всего листов раздела <b>4.2</b> : ____ |   | Всего разделов: ____   |
| 14.10.2021 № 99/2021/423866825 |               |  |   |  |
| Кадастровый номер:             |               |  | 02:22:000000:232(единое землепользование) |  |
| Номер точки                    | Координаты, м |  | Описание закрепления на местности         | Средняя квадратическая погрешность определения координат характерных точек границы части земельного участка, м |
|                                | X             | Y                                      |   |  |
| 1                              | 2             | 3                                      | 4   | 5  |
| 2879                           | 729909.75     | 1272879.54                             | данные отсутствуют                        | данные отсутствуют   |
| 2884                           | 729789.34     | 1272731.1                              | данные отсутствуют                        | данные отсутствуют   |
| 2885                           | 729789.34     | 1272733.27                             | данные отсутствуют                        | данные отсутствуют   |
| 2886                           | 729791.51     | 1272733.28                             | данные отсутствуют                        | данные отсутствуют   |
| 2887                           | 729791.51     | 1272731.1                              | данные отсутствуют                        | данные отсутствуют   |
| 2887                           | 729791.51     | 1272731.1                              | данные отсутствуют                        | данные отсутствуют   |
| 3758                           | 730839.59     | 1274048.85                             | данные отсутствуют                        | данные отсутствуют   |
| 3759                           | 730839.59     | 1274051.09                             | данные отсутствуют                        | данные отсутствуют   |
| 3760                           | 730841.83     | 1274051.09                             | данные отсутствуют                        | данные отсутствуют   |
| 3761                           | 730841.83     | 1274048.85                             | данные отсутствуют                        | данные отсутствуют   |
| 3761                           | 730841.83     | 1274048.85                             | данные отсутствуют                        | данные отсутствуют   |
| 4660                           | 739731.25     | 1283104.51                             | данные отсутствуют                        | данные отсутствуют   |
| 4660                           | 739731.25     | 1283104.51                             | данные отсутствуют                        | данные отсутствуют   |
| 4661                           | 739728.39     | 1283103.85                             | данные отсутствуют                        | данные отсутствуют   |
| 4662                           | 737784.89     | 1281909.92                             | данные отсутствуют                        | данные отсутствуют   |
| 4662                           | 737784.89     | 1281909.92                             | данные отсутствуют                        | данные отсутствуют   |
| 4663                           | 737787.03     | 1281910.52                             | данные отсутствуют                        | данные отсутствуют   |

|                               |         |                   |
|-------------------------------|---------|-------------------|
| Государственный регистратор   |         | ФГИС ЕГРН         |
| полное наименование должности | подпись | инициалы, фамилия |

М.П.

Раздел 4.2

Выписка из Единого государственного реестра недвижимости об объекте недвижимости  
Сведения о частях земельного участка

| Земельный участок   |               |  |   |  |
|---|---------------|--|---|--|
| (вид объекта недвижимости)  |               |  |   |  |
| Лист № ____ Раздела <b>4.2</b>  |               | Всего листов раздела <b>4.2</b> : ____ |   | Всего разделов: ____   |
| 14.10.2021 № 99/2021/423866825  |               |  |   |  |
| Кадастровый номер:  |               |  | 02:22:000000:232(единое землепользование) |  |
| Сведения о характерных точках границы части (частей) земельного участка |               |  |   |  |
| Учетный номер части: 82   |               |  |   |  |
| Система координат: МСК-05   |               |  |   |  |
| Зона №  |               |  |   |  |
| Номер точки   | Координаты, м |  | Описание закрепления на местности         | Средняя квадратическая погрешность определения координат характерных точек границы части земельного участка, м |
|   | X             | Y                                      |   |  |
| 1   | 2             | 3                                      | 4   | 5  |
| 1984  | 744350.74     | 1282272.46                             | данные отсутствуют                        | данные отсутствуют   |
| 1985  | 744350.73     | 1282274.68                             | данные отсутствуют                        | данные отсутствуют   |
| 1986  | 744352.93     | 1282274.66                             | данные отсутствуют                        | данные отсутствуют   |
| 1987  | 744352.94     | 1282272.47                             | данные отсутствуют                        | данные отсутствуют   |
| 1987  | 744352.94     | 1282272.47                             | данные отсутствуют                        | данные отсутствуют   |
| 2008  | 744217.32     | 1282186.72                             | данные отсутствуют                        | данные отсутствуют   |
| 2009  | 744217.32     | 1282188.9                              | данные отсутствуют                        | данные отсутствуют   |
| 2010  | 744219.51     | 1282188.91                             | данные отсутствуют                        | данные отсутствуют   |
| 2011  | 744219.51     | 1282186.71                             | данные отсутствуют                        | данные отсутствуют   |
| 2011  | 744219.51     | 1282186.71                             | данные отсутствуют                        | данные отсутствуют   |
| 2040  | 744475.65     | 1282434.88                             | данные отсутствуют                        | данные отсутствуют   |
| 2040  | 744475.65     | 1282434.88                             | данные отсутствуют                        | данные отсутствуют   |
| 2041  | 744470.48     | 1282438.82                             | данные отсутствуют                        | данные отсутствуют   |
| 2042  | 744474.39     | 1282443.97                             | данные отсутствуют                        | данные отсутствуют   |
| 2043  | 744479.55     | 1282440.01                             | данные отсутствуют                        | данные отсутствуют   |
| 2092  | 744582.19     | 1282581.98                             | данные отсутствуют                        | данные отсутствуют   |

|                               |         |                   |
|-------------------------------|---------|-------------------|
| Государственный регистратор   |         | ФГИС ЕГРН         |
| полное наименование должности | подпись | инициалы, фамилия |

М.П.

| Земельный участок              |               |                                       |   |  |
|--------------------------------|---------------|---------------------------------------|---|--|
| (вид объекта недвижимости)     |               |                                       |   |  |
| Лист № ____ Раздела <b>4.2</b> |               | Всего листов раздела <b>4.2:</b> ____ |   | Всего разделов: ____   |
| 14.10.2021 № 99/2021/423866825 |               |                                       |   |  |
| Кадастровый номер:             |               |                                       | 02:22:000000:232(единое землепользование) |  |
| Номер точки                    | Координаты, м |                                       | Описание закрепления на местности         | Средняя квадратическая погрешность определения координат характерных точек границы части земельного участка, м |
|                                | X             | Y                                     |   |  |
| 1                              | 2             | 3                                     | 4   | 5  |
| 2093                           | 744582.18     | 1282584.18                            | данные отсутствуют                        | данные отсутствуют   |
| 2094                           | 744584.39     | 1282584.18                            | данные отсутствуют                        | данные отсутствуют   |
| 2095                           | 744584.39     | 1282581.96                            | данные отсутствуют                        | данные отсутствуют   |
| 2095                           | 744584.39     | 1282581.96                            | данные отсутствуют                        | данные отсутствуют   |
| 2288                           | 746411.1      | 1283741.31                            | данные отсутствуют                        | данные отсутствуют   |
| 2289                           | 746411.09     | 1283743.49                            | данные отсутствуют                        | данные отсутствуют   |
| 2290                           | 746413.27     | 1283743.49                            | данные отсутствуют                        | данные отсутствуют   |
| 2291                           | 746413.27     | 1283741.3                             | данные отсутствуют                        | данные отсутствуют   |
| 2291                           | 746413.27     | 1283741.3                             | данные отсутствуют                        | данные отсутствуют   |
| 2300                           | 746555.43     | 1283811.73                            | данные отсутствуют                        | данные отсутствуют   |
| 2301                           | 746555.42     | 1283813.9                             | данные отсутствуют                        | данные отсутствуют   |
| 2302                           | 746557.59     | 1283813.9                             | данные отсутствуют                        | данные отсутствуют   |
| 2303                           | 746557.58     | 1283811.73                            | данные отсутствуют                        | данные отсутствуют   |
| 2303                           | 746557.58     | 1283811.73                            | данные отсутствуют                        | данные отсутствуют   |
| 2308                           | 744816.59     | 1282890.96                            | данные отсутствуют                        | данные отсутствуют   |
| 2308                           | 744816.59     | 1282890.96                            | данные отсутствуют                        | данные отсутствуют   |
| 2309                           | 744811.9      | 1282895.13                            | данные отсутствуют                        | данные отсутствуют   |
| Государственный регистратор    |               |                                       | ФГИС ЕГРН                                 |  |
| полное наименование должности  |               |                                       | подпись                                   |  |
|                                |               |                                       | инициалы, фамилия                         |  |

М.П.

| Земельный участок              |               |                                       |   |  |
|--------------------------------|---------------|---------------------------------------|---|--|
| (вид объекта недвижимости)     |               |                                       |   |  |
| Лист № ____ Раздела <b>4.2</b> |               | Всего листов раздела <b>4.2:</b> ____ |   | Всего разделов: ____   |
| 14.10.2021 № 99/2021/423866825 |               |                                       |   |  |
| Кадастровый номер:             |               |                                       | 02:22:000000:232(единое землепользование) |  |
| Номер точки                    | Координаты, м |                                       | Описание закрепления на местности         | Средняя квадратическая погрешность определения координат характерных точек границы части земельного участка, м |
|                                | X             | Y                                     |   |  |
| 1                              | 2             | 3                                     | 4   | 5  |
| 2310                           | 744816.31     | 1282900.15                            | данные отсутствуют                        | данные отсутствуют   |
| 2311                           | 744821.05     | 1282895.99                            | данные отсутствуют                        | данные отсутствуют   |
| 2312                           | 746957.22     | 1284007.12                            | данные отсутствуют                        | данные отсутствуют   |
| 2313                           | 746957.23     | 1284009.31                            | данные отсутствуют                        | данные отсутствуют   |
| 2314                           | 746959.41     | 1284009.32                            | данные отсутствуют                        | данные отсутствуют   |
| 2315                           | 746959.42     | 1284007.12                            | данные отсутствуют                        | данные отсутствуют   |
| 2315                           | 746959.42     | 1284007.12                            | данные отсутствуют                        | данные отсутствуют   |
| 2328                           | 746757.48     | 1283909.55                            | данные отсутствуют                        | данные отсутствуют   |
| 2329                           | 746757.48     | 1283911.75                            | данные отсутствуют                        | данные отсутствуют   |
| 2330                           | 746759.68     | 1283911.75                            | данные отсутствуют                        | данные отсутствуют   |
| 2331                           | 746759.67     | 1283909.56                            | данные отсутствуют                        | данные отсутствуют   |
| 2331                           | 746759.67     | 1283909.56                            | данные отсутствуют                        | данные отсутствуют   |
| 2340                           | 745411.9      | 1283255.54                            | данные отсутствуют                        | данные отсутствуют   |
| 2341                           | 745411.9      | 1283257.78                            | данные отсутствуют                        | данные отсутствуют   |
| 2342                           | 745414.14     | 1283257.78                            | данные отсутствуют                        | данные отсутствуют   |
| 2343                           | 745414.14     | 1283255.54                            | данные отсутствуют                        | данные отсутствуют   |
| 2343                           | 745414.14     | 1283255.54                            | данные отсутствуют                        | данные отсутствуют   |
| Государственный регистратор    |               |                                       | ФГИС ЕГРН                                 |  |
| полное наименование должности  |               |                                       | подпись                                   |  |
|                                |               |                                       | инициалы, фамилия                         |  |

М.П.

| Земельный участок              |               |  |   |  |
|--------------------------------|---------------|--|---|--|
| (вид объекта недвижимости)     |               |  |   |  |
| Лист № ____ Раздела <b>4.2</b> |               | Всего листов раздела <b>4.2</b> : ____ |   | Всего разделов: ____   |
| 14.10.2021 № 99/2021/423866825 |               |  |   |  |
| Кадастровый номер:             |               |  | 02:22:000000:232(единое землепользование) |  |
| Номер точки                    | Координаты, м |  | Описание закрепления на местности         | Средняя квадратическая погрешность определения координат характерных точек границы части земельного участка, м |
|                                | X             | Y                                      |   |  |
| 1                              | 2             | 3                                      | 4   | 5  |
| 2392                           | 745525.37     | 1283309.2                              | данные отсутствуют                        | данные отсутствуют   |
| 2393                           | 745525.37     | 1283311.39                             | данные отсутствуют                        | данные отсутствуют   |
| 2394                           | 745527.55     | 1283311.4                              | данные отсутствуют                        | данные отсутствуют   |
| 2395                           | 745527.56     | 1283309.2                              | данные отсутствуют                        | данные отсутствуют   |
| 2395                           | 745527.56     | 1283309.2                              | данные отсутствуют                        | данные отсутствуют   |
| 2396                           | 745069.7      | 1283089.23                             | данные отсутствуют                        | данные отсутствуют   |
| 2397                           | 745069.7      | 1283091.47                             | данные отсутствуют                        | данные отсутствуют   |
| 2398                           | 745071.94     | 1283091.47                             | данные отсутствуют                        | данные отсутствуют   |
| 2399                           | 745071.94     | 1283089.23                             | данные отсутствуют                        | данные отсутствуют   |
| 2399                           | 745071.94     | 1283089.23                             | данные отсутствуют                        | данные отсутствуют   |
| 2448                           | 744698.09     | 1282737.68                             | данные отсутствуют                        | данные отсутствуют   |
| 2449                           | 744698.1      | 1282739.87                             | данные отсутствуют                        | данные отсутствуют   |
| 2450                           | 744700.29     | 1282739.88                             | данные отсутствуют                        | данные отсутствуют   |
| 2451                           | 744700.29     | 1282737.68                             | данные отсутствуют                        | данные отсутствуют   |
| 2451                           | 744700.29     | 1282737.68                             | данные отсутствуют                        | данные отсутствуют   |
| 2452                           | 746079.1      | 1283580.08                             | данные отсутствуют                        | данные отсутствуют   |
| 2453                           | 746079.1      | 1283582.24                             | данные отсутствуют                        | данные отсутствуют   |
| Государственный регистратор    |               |  | ФГИС ЕГРН                                 |  |
| полное наименование должности  |               |  | подпись                                   |  |
|                                |               |  | инициалы, фамилия                         |  |

М.П.

Раздел 4.2

Выписка из Единого государственного реестра недвижимости об объекте недвижимости  
Сведения о частях земельного участка

| Земельный участок              |               |  |   |  |
|--------------------------------|---------------|--|---|--|
| (вид объекта недвижимости)     |               |  |   |  |
| Лист № ____ Раздела <b>4.2</b> |               | Всего листов раздела <b>4.2</b> : ____ |   | Всего разделов: ____   |
| 14.10.2021 № 99/2021/423866825 |               |  |   |  |
| Кадастровый номер:             |               |  | 02:22:000000:232(единое землепользование) |  |
| Номер точки                    | Координаты, м |  | Описание закрепления на местности         | Средняя квадратическая погрешность определения координат характерных точек границы части земельного участка, м |
|                                | X             | Y                                      |   |  |
| 1                              | 2             | 3                                      | 4   | 5  |
| 2454                           | 746081.26     | 1283582.24                             | данные отсутствуют                        | данные отсутствуют   |
| 2455                           | 746081.26     | 1283580.08                             | данные отсутствуют                        | данные отсутствуют   |
| 2455                           | 746081.26     | 1283580.08                             | данные отсутствуют                        | данные отсутствуют   |
| 2464                           | 745228.13     | 1283166.49                             | данные отсутствуют                        | данные отсутствуют   |
| 2465                           | 745228.13     | 1283168.73                             | данные отсутствуют                        | данные отсутствуют   |
| 2466                           | 745230.37     | 1283168.73                             | данные отсутствуют                        | данные отсутствуют   |
| 2467                           | 745230.37     | 1283166.49                             | данные отсутствуют                        | данные отсутствуют   |
| 2467                           | 745230.37     | 1283166.49                             | данные отсутствуют                        | данные отсутствуют   |
| 2468                           | 747116.68     | 1284083.72                             | данные отсутствуют                        | данные отсутствуют   |
| 2469                           | 747116.7      | 1284085.9                              | данные отсутствуют                        | данные отсутствуют   |
| 2470                           | 747118.88     | 1284085.92                             | данные отсутствуют                        | данные отсутствуют   |
| 2471                           | 747118.87     | 1284083.72                             | данные отсутствуют                        | данные отсутствуют   |
| 2471                           | 747118.87     | 1284083.72                             | данные отсутствуют                        | данные отсутствуют   |
| 2472                           | 746247.42     | 1283660.84                             | данные отсутствуют                        | данные отсутствуют   |
| 2473                           | 746247.42     | 1283663.01                             | данные отсутствуют                        | данные отсутствуют   |
| 2474                           | 746249.57     | 1283663.01                             | данные отсутствуют                        | данные отсутствуют   |
| 2475                           | 746249.58     | 1283660.84                             | данные отсутствуют                        | данные отсутствуют   |
| Государственный регистратор    |               |  | ФГИС ЕГРН                                 |  |
| полное наименование должности  |               |  | подпись                                   |  |
|                                |               |  | инициалы, фамилия                         |  |

М.П.

| Земельный участок              |               |  |   |  |
|--------------------------------|---------------|--|---|--|
| (вид объекта недвижимости)     |               |  |   |  |
| Лист № ____ Раздела <b>4.2</b> |               | Всего листов раздела <b>4.2</b> : ____ |   | Всего разделов: ____   |
| 14.10.2021 № 99/2021/423866825 |               |  |   |  |
| Кадастровый номер:             |               |  | 02:22:000000:232(единое землепользование) |  |
| Номер точки                    | Координаты, м |  | Описание закрепления на местности         | Средняя квадратическая погрешность определения координат характерных точек границы части земельного участка, м |
|                                | X             | Y                                      |   |  |
| 1                              | 2             | 3                                      | 4   | 5  |
| 2475                           | 746249.58     | 1283660.84                             | данные отсутствуют                        | данные отсутствуют   |
| 2736                           | 748970.88     | 1284144.02                             | данные отсутствуют                        | данные отсутствуют   |
| 2737                           | 748970.86     | 1284146.21                             | данные отсутствуют                        | данные отсутствуют   |
| 2738                           | 748973.05     | 1284146.19                             | данные отсутствуют                        | данные отсутствуют   |
| 2739                           | 748973.05     | 1284144.01                             | данные отсутствуют                        | данные отсутствуют   |
| 2739                           | 748973.05     | 1284144.01                             | данные отсутствуют                        | данные отсутствуют   |
| 2776                           | 748822.05     | 1284195.96                             | данные отсутствуют                        | данные отсутствуют   |
| 2777                           | 748822.05     | 1284198.17                             | данные отсутствуют                        | данные отсутствуют   |
| 2778                           | 748824.25     | 1284198.17                             | данные отсутствуют                        | данные отсутствуют   |
| 2779                           | 748824.25     | 1284195.97                             | данные отсутствуют                        | данные отсутствуют   |
| 2779                           | 748824.25     | 1284195.97                             | данные отсутствуют                        | данные отсутствуют   |
| 2784                           | 747967.23     | 1284314.34                             | данные отсутствуют                        | данные отсутствуют   |
| 2785                           | 747967.23     | 1284316.53                             | данные отсутствуют                        | данные отсутствуют   |
| 2786                           | 747969.4      | 1284316.52                             | данные отсутствуют                        | данные отсутствуют   |
| 2787                           | 747969.4      | 1284314.35                             | данные отсутствуют                        | данные отсутствуют   |
| 2787                           | 747969.4      | 1284314.35                             | данные отсутствуют                        | данные отсутствуют   |
| 2812                           | 748152.97     | 1284309.24                             | данные отсутствуют                        | данные отсутствуют   |
| Государственный регистратор    |               |  | ФГИС ЕГРН                                 |  |
| полное наименование должности  |               |  | подпись                                   |  |
|                                |               |  | инициалы, фамилия                         |  |

М.П.

| Земельный участок              |               |  |   |  |
|--------------------------------|---------------|--|---|--|
| (вид объекта недвижимости)     |               |  |   |  |
| Лист № ____ Раздела <b>4.2</b> |               | Всего листов раздела <b>4.2</b> : ____ |   | Всего разделов: ____   |
| 14.10.2021 № 99/2021/423866825 |               |  |   |  |
| Кадастровый номер:             |               |  | 02:22:000000:232(единое землепользование) |  |
| Номер точки                    | Координаты, м |  | Описание закрепления на местности         | Средняя квадратическая погрешность определения координат характерных точек границы части земельного участка, м |
|                                | X             | Y                                      |   |  |
| 1                              | 2             | 3                                      | 4   | 5  |
| 2813                           | 748152.98     | 1284311.44                             | данные отсутствуют                        | данные отсутствуют   |
| 2814                           | 748155.16     | 1284311.44                             | данные отсутствуют                        | данные отсутствуют   |
| 2815                           | 748155.16     | 1284309.25                             | данные отсутствуют                        | данные отсутствуют   |
| 2815                           | 748155.16     | 1284309.25                             | данные отсутствуют                        | данные отсутствуют   |
| 2820                           | 748339.83     | 1284304.53                             | данные отсутствуют                        | данные отсутствуют   |
| 2821                           | 748339.83     | 1284306.72                             | данные отсутствуют                        | данные отсутствуют   |
| 2822                           | 748342.02     | 1284306.72                             | данные отсутствуют                        | данные отсутствуют   |
| 2823                           | 748342.02     | 1284304.54                             | данные отсутствуют                        | данные отсутствуют   |
| 2823                           | 748342.02     | 1284304.54                             | данные отсутствуют                        | данные отсутствуют   |
| 2824                           | 749262.85     | 1284039.59                             | данные отсутствуют                        | данные отсутствуют   |
| 2825                           | 749262.11     | 1284046.02                             | данные отсутствуют                        | данные отсутствуют   |
| 2826                           | 749268.55     | 1284046.71                             | данные отсутствуют                        | данные отсутствуют   |
| 2827                           | 749269.28     | 1284040.32                             | данные отсутствуют                        | данные отсутствуют   |
| 2827                           | 749269.28     | 1284040.32                             | данные отсутствуют                        | данные отсутствуют   |
| 2844                           | 747789.68     | 1284319.08                             | данные отсутствуют                        | данные отсутствуют   |
| 2845                           | 747789.67     | 1284321.28                             | данные отсутствуют                        | данные отсутствуют   |
| 2846                           | 747791.86     | 1284321.28                             | данные отсутствуют                        | данные отсутствуют   |
| Государственный регистратор    |               |  | ФГИС ЕГРН                                 |  |
| полное наименование должности  |               |  | подпись                                   |  |
|                                |               |  | инициалы, фамилия                         |  |

М.П.

| Земельный участок              |               |                                       |   |  |
|--------------------------------|---------------|---------------------------------------|---|--|
| (вид объекта недвижимости)     |               |                                       |   |  |
| Лист № ____ Раздела <b>4.2</b> |               | Всего листов раздела <b>4.2:</b> ____ |   | Всего разделов: ____   |
| 14.10.2021 № 99/2021/423866825 |               |                                       |   |  |
| Кадастровый номер:             |               |                                       | 02:22:000000:232(единое землепользование) |  |
| Номер точки                    | Координаты, м |                                       | Описание закрепления на местности         | Средняя квадратическая погрешность определения координат характерных точек границы части земельного участка, м |
|                                | X             | Y                                     |   |  |
| 1                              | 2             | 3                                     | 4   | 5  |
| 2847                           | 747791.87     | 1284319.08                            | данные отсутствуют                        | данные отсутствуют   |
| 2847                           | 747791.87     | 1284319.08                            | данные отсутствуют                        | данные отсутствуют   |
| 2848                           | 747265.12     | 1284156.36                            | данные отсутствуют                        | данные отсутствуют   |
| 2849                           | 747265.13     | 1284158.53                            | данные отсутствуют                        | данные отсутствуют   |
| 2850                           | 747267.3      | 1284158.54                            | данные отсутствуют                        | данные отсутствуют   |
| 2851                           | 747267.3      | 1284156.36                            | данные отсутствуют                        | данные отсутствуют   |
| 2851                           | 747267.3      | 1284156.36                            | данные отсутствуют                        | данные отсутствуют   |
| 2856                           | 748529.08     | 1284296.98                            | данные отсутствуют                        | данные отсутствуют   |
| 2856                           | 748529.08     | 1284296.98                            | данные отсутствуют                        | данные отсутствуют   |
| 2857                           | 748522.5      | 1284298.95                            | данные отсутствуют                        | данные отсутствуют   |
| 2858                           | 748524.36     | 1284305.38                            | данные отсутствуют                        | данные отсутствуют   |
| 2859                           | 748530.96     | 1284303.38                            | данные отсутствуют                        | данные отсутствуют   |
| 2860                           | 747445.18     | 1284243.73                            | данные отсутствуют                        | данные отсутствуют   |
| 2861                           | 747445.17     | 1284245.91                            | данные отсутствуют                        | данные отсутствуют   |
| 2862                           | 747447.34     | 1284245.91                            | данные отсутствуют                        | данные отсутствуют   |
| 2863                           | 747447.34     | 1284243.74                            | данные отсутствуют                        | данные отсутствуют   |
| 2863                           | 747447.34     | 1284243.74                            | данные отсутствуют                        | данные отсутствуют   |
| Государственный регистратор    |               |                                       | ФГИС ЕГРН                                 |  |
| полное наименование должности  |               |                                       | подпись                                   |  |
|                                |               |                                       | инициалы, фамилия                         |  |

М.П.

Раздел 4.2

Выписка из Единого государственного реестра недвижимости об объекте недвижимости  
Сведения о частях земельного участка

| Земельный участок              |               |                                       |   |  |
|--------------------------------|---------------|---------------------------------------|---|--|
| (вид объекта недвижимости)     |               |                                       |   |  |
| Лист № ____ Раздела <b>4.2</b> |               | Всего листов раздела <b>4.2:</b> ____ |   | Всего разделов: ____   |
| 14.10.2021 № 99/2021/423866825 |               |                                       |   |  |
| Кадастровый номер:             |               |                                       | 02:22:000000:232(единое землепользование) |  |
| Номер точки                    | Координаты, м |                                       | Описание закрепления на местности         | Средняя квадратическая погрешность определения координат характерных точек границы части земельного участка, м |
|                                | X             | Y                                     |   |  |
| 1                              | 2             | 3                                     | 4   | 5  |
| 2880                           | 747608.87     | 1284321.79                            | данные отсутствуют                        | данные отсутствуют   |
| 2881                           | 747607.45     | 1284328.8                             | данные отсутствуют                        | данные отсутствуют   |
| 2882                           | 747613.67     | 1284330.02                            | данные отсутствуют                        | данные отсутствуют   |
| 2883                           | 747615.04     | 1284323.05                            | данные отсутствуют                        | данные отсутствуют   |
| 2883                           | 747615.04     | 1284323.05                            | данные отсутствуют                        | данные отсутствуют   |
| 2892                           | 748672.83     | 1284248.16                            | данные отсутствуют                        | данные отсутствуют   |
| 2893                           | 748672.82     | 1284250.37                            | данные отсутствуют                        | данные отсутствуют   |
| 2894                           | 748675.03     | 1284250.36                            | данные отсутствуют                        | данные отсутствуют   |
| 2895                           | 748675.02     | 1284248.17                            | данные отсутствуют                        | данные отсутствуют   |
| 2895                           | 748675.02     | 1284248.17                            | данные отсутствуют                        | данные отсутствуют   |
| 2928                           | 749119.66     | 1284092.17                            | данные отсутствуют                        | данные отсутствуют   |
| 2929                           | 749119.66     | 1284094.36                            | данные отсутствуют                        | данные отсутствуют   |
| 2930                           | 749121.84     | 1284094.35                            | данные отсутствуют                        | данные отсутствуют   |
| 2931                           | 749121.84     | 1284092.17                            | данные отсутствуют                        | данные отсутствуют   |
| 2931                           | 749121.84     | 1284092.17                            | данные отсутствуют                        | данные отсутствуют   |
| 3954                           | 745578.39     | 1283336.02                            | данные отсутствуют                        | данные отсутствуют   |
| 3955                           | 745580.63     | 1283336.02                            | данные отсутствуют                        | данные отсутствуют   |
| Государственный регистратор    |               |                                       | ФГИС ЕГРН                                 |  |
| полное наименование должности  |               |                                       | подпись                                   |  |
|                                |               |                                       | инициалы, фамилия                         |  |

М.П.

Выписка из Единого государственного реестра недвижимости об объекте недвижимости  
Сведения о частях земельного участка

| Земельный участок              |               |  |   |  |
|--------------------------------|---------------|--|---|--|
| (вид объекта недвижимости)     |               |  |   |  |
| Лист № ____ Раздела <b>4.2</b> |               | Всего листов раздела <b>4.2</b> : ____ |   | Всего разделов: ____   |
| 14.10.2021 № 99/2021/423866825 |               |  |   |  |
| Кадастровый номер:             |               |  | 02:22:000000:232(единое землепользование) |  |
| Номер точки                    | Координаты, м |  | Описание закрепления на местности         | Средняя квадратическая погрешность определения координат характерных точек границы части земельного участка, м |
|                                | X             | Y                                      |   |  |
| 1                              | 2             | 3                                      | 4   | 5  |
| 3955                           | 745580.63     | 1283336.02                             | данные отсутствуют                        | данные отсутствуют   |
| 3956                           | 745580.63     | 1283338.26                             | данные отсутствуют                        | данные отсутствуют   |
| 3957                           | 745578.39     | 1283338.26                             | данные отсутствуют                        | данные отсутствуют   |
| 3958                           | 744904.43     | 1282997.3                              | данные отсутствуют                        | данные отсутствуют   |
| 3959                           | 744909.4      | 1283001.61                             | данные отсутствуют                        | данные отсутствуют   |
| 3959                           | 744909.4      | 1283001.61                             | данные отсутствуют                        | данные отсутствуют   |
| 3960                           | 744904.87     | 1283006.84                             | данные отсутствуют                        | данные отсутствуют   |
| 3961                           | 744899.9      | 1283002.54                             | данные отсутствуют                        | данные отсутствуют   |
| 3974                           | 745733.17     | 1283411.23                             | данные отсутствуют                        | данные отсутствуют   |
| 3975                           | 745735.41     | 1283411.23                             | данные отсутствуют                        | данные отсутствуют   |
| 3975                           | 745735.41     | 1283411.23                             | данные отсутствуют                        | данные отсутствуют   |
| 3976                           | 745735.41     | 1283413.47                             | данные отсутствуют                        | данные отсутствуют   |
| 3977                           | 745733.17     | 1283413.47                             | данные отсутствуют                        | данные отсутствуют   |
| 3986                           | 745906.59     | 1283495.29                             | данные отсутствуют                        | данные отсутствуют   |
| 3987                           | 745908.83     | 1283495.29                             | данные отсутствуют                        | данные отсутствуют   |
| 3987                           | 745908.83     | 1283495.29                             | данные отсутствуют                        | данные отсутствуют   |
| 3988                           | 745908.83     | 1283497.53                             | данные отсутствуют                        | данные отсутствуют   |
| Государственный регистратор    |               |  | ФГИС ЕГРН                                 |  |
| полное наименование должности  |               |  | подпись                                   |  |
|                                |               |  | инициалы, фамилия                         |  |

М.П.

Раздел 4.2

Выписка из Единого государственного реестра недвижимости об объекте недвижимости  
Сведения о частях земельного участка

| Земельный участок              |               |  |   |  |
|--------------------------------|---------------|--|---|--|
| (вид объекта недвижимости)     |               |  |   |  |
| Лист № ____ Раздела <b>4.2</b> |               | Всего листов раздела <b>4.2</b> : ____ |   | Всего разделов: ____   |
| 14.10.2021 № 99/2021/423866825 |               |  |   |  |
| Кадастровый номер:             |               |  | 02:22:000000:232(единое землепользование) |  |
| Номер точки                    | Координаты, м |  | Описание закрепления на местности         | Средняя квадратическая погрешность определения координат характерных точек границы части земельного участка, м |
|                                | X             | Y                                      |   |  |
| 1                              | 2             | 3                                      | 4   | 5  |
| 3989                           | 745906.59     | 1283497.53                             | данные отсутствуют                        | данные отсутствуют   |
| Государственный регистратор    |               |  | ФГИС ЕГРН                                 |  |
| полное наименование должности  |               |  | подпись                                   |  |
|                                |               |  | инициалы, фамилия                         |  |

М.П.

| Земельный участок   |               |  |   |  |
|---|---------------|--|---|--|
| (вид объекта недвижимости)  |               |  |   |  |
| Лист № ____ Раздела <b>4.2</b>  |               | Всего листов раздела <b>4.2</b> : ____ |   | Всего разделов: ____   |
| 14.10.2021 № 99/2021/423866825  |               |  |   |  |
| Кадастровый номер:  |               |  | 02:22:000000:232(единое землепользование) |  |
| Сведения о характерных точках границы части (частей) земельного участка |               |  |   |  |
| Учетный номер части: 83   |               |  |   |  |
| Система координат: МСК-05   |               |  |   |  |
| Зона №  |               |  |   |  |
| Номер точки   | Координаты, м |  | Описание закрепления на местности         | Средняя квадратическая погрешность определения координат характерных точек границы части земельного участка, м |
|   | X             | Y                                      |   |  |
| 1   | 2             | 3                                      | 4   | 5  |
| 1984  | 744350.74     | 1282272.46                             | данные отсутствуют                        | данные отсутствуют   |
| 1985  | 744350.73     | 1282274.68                             | данные отсутствуют                        | данные отсутствуют   |
| 1986  | 744352.93     | 1282274.66                             | данные отсутствуют                        | данные отсутствуют   |
| 1987  | 744352.94     | 1282272.47                             | данные отсутствуют                        | данные отсутствуют   |
| 1987  | 744352.94     | 1282272.47                             | данные отсутствуют                        | данные отсутствуют   |
| 2008  | 744217.32     | 1282186.72                             | данные отсутствуют                        | данные отсутствуют   |
| 2009  | 744217.32     | 1282188.9                              | данные отсутствуют                        | данные отсутствуют   |
| 2010  | 744219.51     | 1282188.91                             | данные отсутствуют                        | данные отсутствуют   |
| 2011  | 744219.51     | 1282186.71                             | данные отсутствуют                        | данные отсутствуют   |
| 2011  | 744219.51     | 1282186.71                             | данные отсутствуют                        | данные отсутствуют   |
| 2040  | 744475.65     | 1282434.88                             | данные отсутствуют                        | данные отсутствуют   |
| 2040  | 744475.65     | 1282434.88                             | данные отсутствуют                        | данные отсутствуют   |
| 2041  | 744470.48     | 1282438.82                             | данные отсутствуют                        | данные отсутствуют   |
| 2042  | 744474.39     | 1282443.97                             | данные отсутствуют                        | данные отсутствуют   |
| 2043  | 744479.55     | 1282440.01                             | данные отсутствуют                        | данные отсутствуют   |
| 2092  | 744582.19     | 1282581.98                             | данные отсутствуют                        | данные отсутствуют   |
| Государственный регистратор   |               |  | ФГИС ЕГРН                                 |  |
| полное наименование должности   |               |  | подпись                                   |  |
|   |               |  | инициалы, фамилия                         |  |

М.П.

Раздел 4.2

Выписка из Единого государственного реестра недвижимости об объекте недвижимости  
Сведения о частях земельного участка

| Земельный участок              |               |  |   |  |
|--------------------------------|---------------|--|---|--|
| (вид объекта недвижимости)     |               |  |   |  |
| Лист № ____ Раздела <b>4.2</b> |               | Всего листов раздела <b>4.2</b> : ____ |   | Всего разделов: ____   |
| 14.10.2021 № 99/2021/423866825 |               |  |   |  |
| Кадастровый номер:             |               |  | 02:22:000000:232(единое землепользование) |  |
| Номер точки                    | Координаты, м |  | Описание закрепления на местности         | Средняя квадратическая погрешность определения координат характерных точек границы части земельного участка, м |
|                                | X             | Y                                      |   |  |
| 1                              | 2             | 3                                      | 4   | 5  |
| 2093                           | 744582.18     | 1282584.18                             | данные отсутствуют                        | данные отсутствуют   |
| 2094                           | 744584.39     | 1282584.18                             | данные отсутствуют                        | данные отсутствуют   |
| 2095                           | 744584.39     | 1282581.96                             | данные отсутствуют                        | данные отсутствуют   |
| 2095                           | 744584.39     | 1282581.96                             | данные отсутствуют                        | данные отсутствуют   |
| 2288                           | 746411.1      | 1283741.31                             | данные отсутствуют                        | данные отсутствуют   |
| 2289                           | 746411.09     | 1283743.49                             | данные отсутствуют                        | данные отсутствуют   |
| 2290                           | 746413.27     | 1283743.49                             | данные отсутствуют                        | данные отсутствуют   |
| 2291                           | 746413.27     | 1283741.3                              | данные отсутствуют                        | данные отсутствуют   |
| 2291                           | 746413.27     | 1283741.3                              | данные отсутствуют                        | данные отсутствуют   |
| 2300                           | 746555.43     | 1283811.73                             | данные отсутствуют                        | данные отсутствуют   |
| 2301                           | 746555.42     | 1283813.9                              | данные отсутствуют                        | данные отсутствуют   |
| 2302                           | 746557.59     | 1283813.9                              | данные отсутствуют                        | данные отсутствуют   |
| 2303                           | 746557.58     | 1283811.73                             | данные отсутствуют                        | данные отсутствуют   |
| 2303                           | 746557.58     | 1283811.73                             | данные отсутствуют                        | данные отсутствуют   |
| 2308                           | 744816.59     | 1282890.96                             | данные отсутствуют                        | данные отсутствуют   |
| 2308                           | 744816.59     | 1282890.96                             | данные отсутствуют                        | данные отсутствуют   |
| 2309                           | 744811.9      | 1282895.13                             | данные отсутствуют                        | данные отсутствуют   |
| Государственный регистратор    |               |  | ФГИС ЕГРН                                 |  |
| полное наименование должности  |               |  | подпись                                   |  |
|                                |               |  | инициалы, фамилия                         |  |

М.П.



Выписка из Единого государственного реестра недвижимости об объекте недвижимости  
Сведения о частях земельного участка

| Земельный участок              |               |                                       |   |  |
|--------------------------------|---------------|---------------------------------------|---|--|
| (вид объекта недвижимости)     |               |                                       |   |  |
| Лист № ____ Раздела <b>4.2</b> |               | Всего листов раздела <b>4.2:</b> ____ |   | Всего разделов: ____   |
| 14.10.2021 № 99/2021/423866825 |               |                                       |   |  |
| Кадастровый номер:             |               |                                       | 02:22:000000:232(единое землепользование) |  |
| Номер точки                    | Координаты, м |                                       | Описание закрепления на местности         | Средняя квадратическая погрешность определения координат характерных точек границы части земельного участка, м |
|                                | X             | Y                                     |   |  |
| 1                              | 2             | 3                                     | 4   | 5  |
| 2310                           | 744816.31     | 1282900.15                            | данные отсутствуют                        | данные отсутствуют   |
| 2311                           | 744821.05     | 1282895.99                            | данные отсутствуют                        | данные отсутствуют   |
| 2312                           | 746957.22     | 1284007.12                            | данные отсутствуют                        | данные отсутствуют   |
| 2313                           | 746957.23     | 1284009.31                            | данные отсутствуют                        | данные отсутствуют   |
| 2314                           | 746959.41     | 1284009.32                            | данные отсутствуют                        | данные отсутствуют   |
| 2315                           | 746959.42     | 1284007.12                            | данные отсутствуют                        | данные отсутствуют   |
| 2315                           | 746959.42     | 1284007.12                            | данные отсутствуют                        | данные отсутствуют   |
| 2328                           | 746757.48     | 1283909.55                            | данные отсутствуют                        | данные отсутствуют   |
| 2329                           | 746757.48     | 1283911.75                            | данные отсутствуют                        | данные отсутствуют   |
| 2330                           | 746759.68     | 1283911.75                            | данные отсутствуют                        | данные отсутствуют   |
| 2331                           | 746759.67     | 1283909.56                            | данные отсутствуют                        | данные отсутствуют   |
| 2331                           | 746759.67     | 1283909.56                            | данные отсутствуют                        | данные отсутствуют   |
| 2340                           | 745411.9      | 1283255.54                            | данные отсутствуют                        | данные отсутствуют   |
| 2341                           | 745411.9      | 1283257.78                            | данные отсутствуют                        | данные отсутствуют   |
| 2342                           | 745414.14     | 1283257.78                            | данные отсутствуют                        | данные отсутствуют   |
| 2343                           | 745414.14     | 1283255.54                            | данные отсутствуют                        | данные отсутствуют   |
| 2343                           | 745414.14     | 1283255.54                            | данные отсутствуют                        | данные отсутствуют   |
| Государственный регистратор    |               |                                       | ФГИС ЕГРН                                 |  |
| полное наименование должности  |               |                                       | подпись                                   |  |
|                                |               |                                       | инициалы, фамилия                         |  |

М.П.

Выписка из Единого государственного реестра недвижимости об объекте недвижимости  
Сведения о частях земельного участка

| Земельный участок              |               |                                       |   |  |
|--------------------------------|---------------|---------------------------------------|---|--|
| (вид объекта недвижимости)     |               |                                       |   |  |
| Лист № ____ Раздела <b>4.2</b> |               | Всего листов раздела <b>4.2:</b> ____ |   | Всего разделов: ____   |
| 14.10.2021 № 99/2021/423866825 |               |                                       |   |  |
| Кадастровый номер:             |               |                                       | 02:22:000000:232(единое землепользование) |  |
| Номер точки                    | Координаты, м |                                       | Описание закрепления на местности         | Средняя квадратическая погрешность определения координат характерных точек границы части земельного участка, м |
|                                | X             | Y                                     |   |  |
| 1                              | 2             | 3                                     | 4   | 5  |
| 2392                           | 745525.37     | 1283309.2                             | данные отсутствуют                        | данные отсутствуют   |
| 2393                           | 745525.37     | 1283311.39                            | данные отсутствуют                        | данные отсутствуют   |
| 2394                           | 745527.55     | 1283311.4                             | данные отсутствуют                        | данные отсутствуют   |
| 2395                           | 745527.56     | 1283309.2                             | данные отсутствуют                        | данные отсутствуют   |
| 2395                           | 745527.56     | 1283309.2                             | данные отсутствуют                        | данные отсутствуют   |
| 2396                           | 745069.7      | 1283089.23                            | данные отсутствуют                        | данные отсутствуют   |
| 2397                           | 745069.7      | 1283091.47                            | данные отсутствуют                        | данные отсутствуют   |
| 2398                           | 745071.94     | 1283091.47                            | данные отсутствуют                        | данные отсутствуют   |
| 2399                           | 745071.94     | 1283089.23                            | данные отсутствуют                        | данные отсутствуют   |
| 2399                           | 745071.94     | 1283089.23                            | данные отсутствуют                        | данные отсутствуют   |
| 2448                           | 744698.09     | 1282737.68                            | данные отсутствуют                        | данные отсутствуют   |
| 2449                           | 744698.1      | 1282739.87                            | данные отсутствуют                        | данные отсутствуют   |
| 2450                           | 744700.29     | 1282739.88                            | данные отсутствуют                        | данные отсутствуют   |
| 2451                           | 744700.29     | 1282737.68                            | данные отсутствуют                        | данные отсутствуют   |
| 2451                           | 744700.29     | 1282737.68                            | данные отсутствуют                        | данные отсутствуют   |
| 2452                           | 746079.1      | 1283580.08                            | данные отсутствуют                        | данные отсутствуют   |
| 2453                           | 746079.1      | 1283582.24                            | данные отсутствуют                        | данные отсутствуют   |
| Государственный регистратор    |               |                                       | ФГИС ЕГРН                                 |  |
| полное наименование должности  |               |                                       | подпись                                   |  |
|                                |               |                                       | инициалы, фамилия                         |  |

М.П.

| Земельный участок              |               |  |   |  |
|--------------------------------|---------------|--|---|--|
| (вид объекта недвижимости)     |               |  |   |  |
| Лист № ____ Раздела <b>4.2</b> |               | Всего листов раздела <b>4.2</b> : ____ |   | Всего разделов: ____   |
| 14.10.2021 № 99/2021/423866825 |               |  |   |  |
| Кадастровый номер:             |               |  | 02:22:000000:232(единое землепользование) |  |
| Номер точки                    | Координаты, м |  | Описание закрепления на местности         | Средняя квадратическая погрешность определения координат характерных точек границы части земельного участка, м |
|                                | X             | Y                                      |   |  |
| 1                              | 2             | 3                                      | 4   | 5  |
| 2454                           | 746081.26     | 1283582.24                             | данные отсутствуют                        | данные отсутствуют   |
| 2455                           | 746081.26     | 1283580.08                             | данные отсутствуют                        | данные отсутствуют   |
| 2455                           | 746081.26     | 1283580.08                             | данные отсутствуют                        | данные отсутствуют   |
| 2464                           | 745228.13     | 1283166.49                             | данные отсутствуют                        | данные отсутствуют   |
| 2465                           | 745228.13     | 1283168.73                             | данные отсутствуют                        | данные отсутствуют   |
| 2466                           | 745230.37     | 1283168.73                             | данные отсутствуют                        | данные отсутствуют   |
| 2467                           | 745230.37     | 1283166.49                             | данные отсутствуют                        | данные отсутствуют   |
| 2467                           | 745230.37     | 1283166.49                             | данные отсутствуют                        | данные отсутствуют   |
| 2468                           | 747116.68     | 1284083.72                             | данные отсутствуют                        | данные отсутствуют   |
| 2469                           | 747116.7      | 1284085.9                              | данные отсутствуют                        | данные отсутствуют   |
| 2470                           | 747118.88     | 1284085.92                             | данные отсутствуют                        | данные отсутствуют   |
| 2471                           | 747118.87     | 1284083.72                             | данные отсутствуют                        | данные отсутствуют   |
| 2471                           | 747118.87     | 1284083.72                             | данные отсутствуют                        | данные отсутствуют   |
| 2472                           | 746247.42     | 1283660.84                             | данные отсутствуют                        | данные отсутствуют   |
| 2473                           | 746247.42     | 1283663.01                             | данные отсутствуют                        | данные отсутствуют   |
| 2474                           | 746249.57     | 1283663.01                             | данные отсутствуют                        | данные отсутствуют   |
| 2475                           | 746249.58     | 1283660.84                             | данные отсутствуют                        | данные отсутствуют   |
| Государственный регистратор    |               |  | ФГИС ЕГРН                                 |  |
| полное наименование должности  |               |  | подпись                                   |  |
|                                |               |  | инициалы, фамилия                         |  |

М.П.

Раздел 4.2

Выписка из Единого государственного реестра недвижимости об объекте недвижимости  
Сведения о частях земельного участка

| Земельный участок              |               |  |   |  |
|--------------------------------|---------------|--|---|--|
| (вид объекта недвижимости)     |               |  |   |  |
| Лист № ____ Раздела <b>4.2</b> |               | Всего листов раздела <b>4.2</b> : ____ |   | Всего разделов: ____   |
| 14.10.2021 № 99/2021/423866825 |               |  |   |  |
| Кадастровый номер:             |               |  | 02:22:000000:232(единое землепользование) |  |
| Номер точки                    | Координаты, м |  | Описание закрепления на местности         | Средняя квадратическая погрешность определения координат характерных точек границы части земельного участка, м |
|                                | X             | Y                                      |   |  |
| 1                              | 2             | 3                                      | 4   | 5  |
| 2475                           | 746249.58     | 1283660.84                             | данные отсутствуют                        | данные отсутствуют   |
| 2736                           | 748970.88     | 1284144.02                             | данные отсутствуют                        | данные отсутствуют   |
| 2737                           | 748970.86     | 1284146.21                             | данные отсутствуют                        | данные отсутствуют   |
| 2738                           | 748973.05     | 1284146.19                             | данные отсутствуют                        | данные отсутствуют   |
| 2739                           | 748973.05     | 1284144.01                             | данные отсутствуют                        | данные отсутствуют   |
| 2739                           | 748973.05     | 1284144.01                             | данные отсутствуют                        | данные отсутствуют   |
| 2776                           | 748822.05     | 1284195.96                             | данные отсутствуют                        | данные отсутствуют   |
| 2777                           | 748822.05     | 1284198.17                             | данные отсутствуют                        | данные отсутствуют   |
| 2778                           | 748824.25     | 1284198.17                             | данные отсутствуют                        | данные отсутствуют   |
| 2779                           | 748824.25     | 1284195.97                             | данные отсутствуют                        | данные отсутствуют   |
| 2779                           | 748824.25     | 1284195.97                             | данные отсутствуют                        | данные отсутствуют   |
| 2784                           | 747967.23     | 1284314.34                             | данные отсутствуют                        | данные отсутствуют   |
| 2785                           | 747967.23     | 1284316.53                             | данные отсутствуют                        | данные отсутствуют   |
| 2786                           | 747969.4      | 1284316.52                             | данные отсутствуют                        | данные отсутствуют   |
| 2787                           | 747969.4      | 1284314.35                             | данные отсутствуют                        | данные отсутствуют   |
| 2787                           | 747969.4      | 1284314.35                             | данные отсутствуют                        | данные отсутствуют   |
| 2812                           | 748152.97     | 1284309.24                             | данные отсутствуют                        | данные отсутствуют   |
| Государственный регистратор    |               |  | ФГИС ЕГРН                                 |  |
| полное наименование должности  |               |  | подпись                                   |  |
|                                |               |  | инициалы, фамилия                         |  |

М.П.

| Земельный участок              |               |  |   |  |
|--------------------------------|---------------|--|---|--|
| (вид объекта недвижимости)     |               |  |   |  |
| Лист № ____ Раздела <b>4.2</b> |               | Всего листов раздела <b>4.2</b> : ____ |   | Всего разделов: ____   |
| 14.10.2021 № 99/2021/423866825 |               |  |   |  |
| Кадастровый номер:             |               |  | 02:22:000000:232(единое землепользование) |  |
| Номер точки                    | Координаты, м |  | Описание закрепления на местности         | Средняя квадратическая погрешность определения координат характерных точек границы части земельного участка, м |
|                                | X             | Y                                      |   |  |
| 1                              | 2             | 3                                      | 4   | 5  |
| 2813                           | 748152.98     | 1284311.44                             | данные отсутствуют                        | данные отсутствуют   |
| 2814                           | 748155.16     | 1284311.44                             | данные отсутствуют                        | данные отсутствуют   |
| 2815                           | 748155.16     | 1284309.25                             | данные отсутствуют                        | данные отсутствуют   |
| 2815                           | 748155.16     | 1284309.25                             | данные отсутствуют                        | данные отсутствуют   |
| 2820                           | 748339.83     | 1284304.53                             | данные отсутствуют                        | данные отсутствуют   |
| 2821                           | 748339.83     | 1284306.72                             | данные отсутствуют                        | данные отсутствуют   |
| 2822                           | 748342.02     | 1284306.72                             | данные отсутствуют                        | данные отсутствуют   |
| 2823                           | 748342.02     | 1284304.54                             | данные отсутствуют                        | данные отсутствуют   |
| 2823                           | 748342.02     | 1284304.54                             | данные отсутствуют                        | данные отсутствуют   |
| 2824                           | 749262.85     | 1284039.59                             | данные отсутствуют                        | данные отсутствуют   |
| 2825                           | 749262.11     | 1284046.02                             | данные отсутствуют                        | данные отсутствуют   |
| 2826                           | 749268.55     | 1284046.71                             | данные отсутствуют                        | данные отсутствуют   |
| 2827                           | 749269.28     | 1284040.32                             | данные отсутствуют                        | данные отсутствуют   |
| 2827                           | 749269.28     | 1284040.32                             | данные отсутствуют                        | данные отсутствуют   |
| 2844                           | 747789.68     | 1284319.08                             | данные отсутствуют                        | данные отсутствуют   |
| 2845                           | 747789.67     | 1284321.28                             | данные отсутствуют                        | данные отсутствуют   |
| 2846                           | 747791.86     | 1284321.28                             | данные отсутствуют                        | данные отсутствуют   |
| Государственный регистратор    |               |  | ФГИС ЕГРН                                 |  |
| полное наименование должности  |               |  | подпись                                   |  |
|                                |               |  | инициалы, фамилия                         |  |

М.П.

| Земельный участок              |               |  |   |  |
|--------------------------------|---------------|--|---|--|
| (вид объекта недвижимости)     |               |  |   |  |
| Лист № ____ Раздела <b>4.2</b> |               | Всего листов раздела <b>4.2</b> : ____ |   | Всего разделов: ____   |
| 14.10.2021 № 99/2021/423866825 |               |  |   |  |
| Кадастровый номер:             |               |  | 02:22:000000:232(единое землепользование) |  |
| Номер точки                    | Координаты, м |  | Описание закрепления на местности         | Средняя квадратическая погрешность определения координат характерных точек границы части земельного участка, м |
|                                | X             | Y                                      |   |  |
| 1                              | 2             | 3                                      | 4   | 5  |
| 2847                           | 747791.87     | 1284319.08                             | данные отсутствуют                        | данные отсутствуют   |
| 2847                           | 747791.87     | 1284319.08                             | данные отсутствуют                        | данные отсутствуют   |
| 2848                           | 747265.12     | 1284156.36                             | данные отсутствуют                        | данные отсутствуют   |
| 2849                           | 747265.13     | 1284158.53                             | данные отсутствуют                        | данные отсутствуют   |
| 2850                           | 747267.3      | 1284158.54                             | данные отсутствуют                        | данные отсутствуют   |
| 2851                           | 747267.3      | 1284156.36                             | данные отсутствуют                        | данные отсутствуют   |
| 2851                           | 747267.3      | 1284156.36                             | данные отсутствуют                        | данные отсутствуют   |
| 2856                           | 748529.08     | 1284296.98                             | данные отсутствуют                        | данные отсутствуют   |
| 2856                           | 748529.08     | 1284296.98                             | данные отсутствуют                        | данные отсутствуют   |
| 2857                           | 748522.5      | 1284298.95                             | данные отсутствуют                        | данные отсутствуют   |
| 2858                           | 748524.36     | 1284305.38                             | данные отсутствуют                        | данные отсутствуют   |
| 2859                           | 748530.96     | 1284303.38                             | данные отсутствуют                        | данные отсутствуют   |
| 2860                           | 747445.18     | 1284243.73                             | данные отсутствуют                        | данные отсутствуют   |
| 2861                           | 747445.17     | 1284245.91                             | данные отсутствуют                        | данные отсутствуют   |
| 2862                           | 747447.34     | 1284245.91                             | данные отсутствуют                        | данные отсутствуют   |
| 2863                           | 747447.34     | 1284243.74                             | данные отсутствуют                        | данные отсутствуют   |
| 2863                           | 747447.34     | 1284243.74                             | данные отсутствуют                        | данные отсутствуют   |
| Государственный регистратор    |               |  | ФГИС ЕГРН                                 |  |
| полное наименование должности  |               |  | подпись                                   |  |
|                                |               |  | инициалы, фамилия                         |  |

М.П.

| Земельный участок              |               |  |   |  |
|--------------------------------|---------------|--|---|--|
| (вид объекта недвижимости)     |               |  |   |  |
| Лист № ____ Раздела <b>4.2</b> |               | Всего листов раздела <b>4.2</b> : ____ |   | Всего разделов: ____   |
| 14.10.2021 № 99/2021/423866825 |               |  |   |  |
| Кадастровый номер:             |               |  | 02:22:000000:232(единое землепользование) |  |
| Номер точки                    | Координаты, м |  | Описание закрепления на местности         | Средняя квадратическая погрешность определения координат характерных точек границы части земельного участка, м |
|                                | X             | Y                                      |   |  |
| 1                              | 2             | 3                                      | 4   | 5  |
| 2880                           | 747608.87     | 1284321.79                             | данные отсутствуют                        | данные отсутствуют   |
| 2881                           | 747607.45     | 1284328.8                              | данные отсутствуют                        | данные отсутствуют   |
| 2882                           | 747613.67     | 1284330.02                             | данные отсутствуют                        | данные отсутствуют   |
| 2883                           | 747615.04     | 1284323.05                             | данные отсутствуют                        | данные отсутствуют   |
| 2883                           | 747615.04     | 1284323.05                             | данные отсутствуют                        | данные отсутствуют   |
| 2892                           | 748672.83     | 1284248.16                             | данные отсутствуют                        | данные отсутствуют   |
| 2893                           | 748672.82     | 1284250.37                             | данные отсутствуют                        | данные отсутствуют   |
| 2894                           | 748675.03     | 1284250.36                             | данные отсутствуют                        | данные отсутствуют   |
| 2895                           | 748675.02     | 1284248.17                             | данные отсутствуют                        | данные отсутствуют   |
| 2895                           | 748675.02     | 1284248.17                             | данные отсутствуют                        | данные отсутствуют   |
| 2928                           | 749119.66     | 1284092.17                             | данные отсутствуют                        | данные отсутствуют   |
| 2929                           | 749119.66     | 1284094.36                             | данные отсутствуют                        | данные отсутствуют   |
| 2930                           | 749121.84     | 1284094.35                             | данные отсутствуют                        | данные отсутствуют   |
| 2931                           | 749121.84     | 1284092.17                             | данные отсутствуют                        | данные отсутствуют   |
| 2931                           | 749121.84     | 1284092.17                             | данные отсутствуют                        | данные отсутствуют   |
| 3954                           | 745578.39     | 1283336.02                             | данные отсутствуют                        | данные отсутствуют   |
| 3955                           | 745580.63     | 1283336.02                             | данные отсутствуют                        | данные отсутствуют   |
| Государственный регистратор    |               |  | ФГИС ЕГРН                                 |  |
| полное наименование должности  |               |  | подпись                                   |  |
|                                |               |  | инициалы, фамилия                         |  |

М.П.

Раздел 4.2

Выписка из Единого государственного реестра недвижимости об объекте недвижимости  
Сведения о частях земельного участка

| Земельный участок              |               |  |   |  |
|--------------------------------|---------------|--|---|--|
| (вид объекта недвижимости)     |               |  |   |  |
| Лист № ____ Раздела <b>4.2</b> |               | Всего листов раздела <b>4.2</b> : ____ |   | Всего разделов: ____   |
| 14.10.2021 № 99/2021/423866825 |               |  |   |  |
| Кадастровый номер:             |               |  | 02:22:000000:232(единое землепользование) |  |
| Номер точки                    | Координаты, м |  | Описание закрепления на местности         | Средняя квадратическая погрешность определения координат характерных точек границы части земельного участка, м |
|                                | X             | Y                                      |   |  |
| 1                              | 2             | 3                                      | 4   | 5  |
| 3955                           | 745580.63     | 1283336.02                             | данные отсутствуют                        | данные отсутствуют   |
| 3956                           | 745580.63     | 1283338.26                             | данные отсутствуют                        | данные отсутствуют   |
| 3957                           | 745578.39     | 1283338.26                             | данные отсутствуют                        | данные отсутствуют   |
| 3958                           | 744904.43     | 1282997.3                              | данные отсутствуют                        | данные отсутствуют   |
| 3959                           | 744909.4      | 1283001.61                             | данные отсутствуют                        | данные отсутствуют   |
| 3959                           | 744909.4      | 1283001.61                             | данные отсутствуют                        | данные отсутствуют   |
| 3960                           | 744904.87     | 1283006.84                             | данные отсутствуют                        | данные отсутствуют   |
| 3961                           | 744899.9      | 1283002.54                             | данные отсутствуют                        | данные отсутствуют   |
| 3974                           | 745733.17     | 1283411.23                             | данные отсутствуют                        | данные отсутствуют   |
| 3975                           | 745735.41     | 1283411.23                             | данные отсутствуют                        | данные отсутствуют   |
| 3975                           | 745735.41     | 1283411.23                             | данные отсутствуют                        | данные отсутствуют   |
| 3976                           | 745735.41     | 1283413.47                             | данные отсутствуют                        | данные отсутствуют   |
| 3977                           | 745733.17     | 1283413.47                             | данные отсутствуют                        | данные отсутствуют   |
| 3986                           | 745906.59     | 1283495.29                             | данные отсутствуют                        | данные отсутствуют   |
| 3987                           | 745908.83     | 1283495.29                             | данные отсутствуют                        | данные отсутствуют   |
| 3987                           | 745908.83     | 1283495.29                             | данные отсутствуют                        | данные отсутствуют   |
| 3988                           | 745908.83     | 1283497.53                             | данные отсутствуют                        | данные отсутствуют   |
| Государственный регистратор    |               |  | ФГИС ЕГРН                                 |  |
| полное наименование должности  |               |  | подпись                                   |  |
|                                |               |  | инициалы, фамилия                         |  |

М.П.

|                                       |               |  |  |  |
|---------------------------------------|---------------|--|--|--|
| <b>Земельный участок</b>              |               |  |  |  |
| (вид объекта недвижимости)            |               |  |  |  |
| Лист № ____ Раздела <b>4.2</b>        |               | Всего листов раздела <b>4.2</b> : ____ |  | Всего разделов: ____   |
| Всего листов выписки: ____            |               |  |  |  |
| <b>14.10.2021 № 99/2021/423866825</b> |               |  |  |  |
| Кадастровый номер:                    |               |  | <b>02:22:000000:232(единое землепользование)</b> |  |
| Номер точки                           | Координаты, м |  | Описание закрепления на местности                | Средняя квадратическая погрешность определения координат характерных точек границы части земельного участка, м |
|                                       | X             | Y                                      |  |  |
| 1                                     | 2             | 3                                      | 4  | 5  |
| 3989                                  | 745906.59     | 1283497.53                             | данные отсутствуют                               | данные отсутствуют   |
| Государственный регистратор           |               |  | ФГИС ЕГРН  |  |
| полное наименование должности         |               |  | подпись  |  |
|                                       |               |  | инициалы, фамилия                                |  |

М.П.

|   |               |  |  |  |
|---|---------------|--|--|--|
| <b>Земельный участок</b>  |               |  |  |  |
| (вид объекта недвижимости)  |               |  |  |  |
| Лист № ____ Раздела <b>4.2</b>  |               | Всего листов раздела <b>4.2</b> : ____ |  | Всего разделов: ____   |
| Всего листов выписки: ____  |               |  |  |  |
| <b>14.10.2021 № 99/2021/423866825</b>                                   |               |  |  |  |
| Кадастровый номер:  |               |  | <b>02:22:000000:232(единое землепользование)</b> |  |
| Сведения о характерных точках границы части (частей) земельного участка |               |  |  |  |
| Учетный номер части: 84   |               |  |  |  |
| Система координат: МСК-05   |               |  |  |  |
| Зона №  |               |  |  |  |
| Номер точки   | Координаты, м |  | Описание закрепления на местности                | Средняя квадратическая погрешность определения координат характерных точек границы части земельного участка, м |
|   | X             | Y                                      |  |  |
| 1   | 2             | 3                                      | 4  | 5  |
| 1997  | 744238.89     | 1282123.57                             | данные отсутствуют                               | данные отсутствуют   |
| 1998  | 744239.72     | 1282129.26                             | данные отсутствуют                               | данные отсутствуют   |
| 1999  | 744245.25     | 1282128.44                             | данные отсутствуют                               | данные отсутствуют   |
| 4664  | 744245.25     | 1282128.43                             | данные отсутствуют                               | данные отсутствуют   |
| 4664  | 744245.25     | 1282128.43                             | данные отсутствуют                               | данные отсутствуют   |
| 4665  | 744242.35     | 1282123.06                             | данные отсутствуют                               | данные отсутствуют   |
| Государственный регистратор   |               |  | ФГИС ЕГРН  |  |
| полное наименование должности   |               |  | подпись  |  |
|   |               |  | инициалы, фамилия                                |  |

М.П.

| Земельный участок   |               |   |   |  |
|---|---------------|---|---|--|
| (вид объекта недвижимости)  |               |   |   |  |
| Лист № _____ Раздела <b>4.2</b>   |               | Всего листов раздела <b>4.2</b> : _____ |   | Всего разделов: _____  |
| 14.10.2021 № 99/2021/423866825  |               |   |   |  |
| Кадастровый номер:  |               |   | 02:22:000000:232(единое землепользование) |  |
| Сведения о характерных точках границы части (частей) земельного участка |               |   |   |  |
| Учетный номер части: 85   |               |   |   |  |
| Система координат: МСК-05   |               |   |   |  |
| Зона № _____  |               |   |   |  |
| Номер точки   | Координаты, м |   | Описание закрепления на местности         | Средняя квадратическая погрешность определения координат характерных точек границы части земельного участка, м |
|   | X             | Y                                       |   |  |
| 1   | 2             | 3                                       | 4   | 5  |
| 3418  | 738707.18     | 1290518.03                              | данные отсутствуют                        | данные отсутствуют   |
| 3420  | 738709.42     | 1290515.79                              | данные отсутствуют                        | данные отсутствуют   |
| 3420  | 738709.42     | 1290515.79                              | данные отсутствуют                        | данные отсутствуют   |
| 3421  | 738707.18     | 1290515.79                              | данные отсутствуют                        | данные отсутствуют   |
| 4666  | 738709.42     | 1290516.55                              | данные отсутствуют                        | данные отсутствуют   |
| 4667  | 738707.66     | 1290517.73                              | данные отсутствуют                        | данные отсутствуют   |

| Государственный регистратор   |         | ФГИС ЕГРН         |  |
|-------------------------------|---------|-------------------|--|
| полное наименование должности | подпись | инициалы, фамилия |  |
| М.П.                          |         |                   |  |

| Земельный участок   |               |   |   |  |
|---|---------------|---|---|--|
| (вид объекта недвижимости)  |               |   |   |  |
| Лист № _____ Раздела <b>4.2</b>   |               | Всего листов раздела <b>4.2</b> : _____ |   | Всего разделов: _____  |
| 14.10.2021 № 99/2021/423866825  |               |   |   |  |
| Кадастровый номер:  |               |   | 02:22:000000:232(единое землепользование) |  |
| Сведения о характерных точках границы части (частей) земельного участка |               |   |   |  |
| Учетный номер части: 86   |               |   |   |  |
| Система координат: МСК-05   |               |   |   |  |
| Зона № _____  |               |   |   |  |
| Номер точки   | Координаты, м |   | Описание закрепления на местности         | Средняя квадратическая погрешность определения координат характерных точек границы части земельного участка, м |
|   | X             | Y                                       |   |  |
| 1   | 2             | 3                                       | 4   | 5  |
| 1984  | 744350.74     | 1282272.46                              | данные отсутствуют                        | данные отсутствуют   |
| 1985  | 744350.73     | 1282274.68                              | данные отсутствуют                        | данные отсутствуют   |
| 1986  | 744352.93     | 1282274.66                              | данные отсутствуют                        | данные отсутствуют   |
| 1987  | 744352.94     | 1282272.47                              | данные отсутствуют                        | данные отсутствуют   |
| 1987  | 744352.94     | 1282272.47                              | данные отсутствуют                        | данные отсутствуют   |
| 2008  | 744217.32     | 1282186.72                              | данные отсутствуют                        | данные отсутствуют   |
| 2009  | 744217.32     | 1282188.9                               | данные отсутствуют                        | данные отсутствуют   |
| 2010  | 744219.51     | 1282188.91                              | данные отсутствуют                        | данные отсутствуют   |
| 2011  | 744219.51     | 1282186.71                              | данные отсутствуют                        | данные отсутствуют   |
| 2011  | 744219.51     | 1282186.71                              | данные отсутствуют                        | данные отсутствуют   |
| 2040  | 744475.65     | 1282434.88                              | данные отсутствуют                        | данные отсутствуют   |
| 2040  | 744475.65     | 1282434.88                              | данные отсутствуют                        | данные отсутствуют   |
| 2041  | 744470.48     | 1282438.82                              | данные отсутствуют                        | данные отсутствуют   |
| 2042  | 744474.39     | 1282443.97                              | данные отсутствуют                        | данные отсутствуют   |
| 2043  | 744479.55     | 1282440.01                              | данные отсутствуют                        | данные отсутствуют   |
| 2092  | 744582.19     | 1282581.98                              | данные отсутствуют                        | данные отсутствуют   |

| Государственный регистратор   |         | ФГИС ЕГРН         |  |
|-------------------------------|---------|-------------------|--|
| полное наименование должности | подпись | инициалы, фамилия |  |
| М.П.                          |         |                   |  |

| Земельный участок              |               |                                       |   |  |
|--------------------------------|---------------|---------------------------------------|---|--|
| (вид объекта недвижимости)     |               |                                       |   |  |
| Лист № ____ Раздела <b>4.2</b> |               | Всего листов раздела <b>4.2:</b> ____ |   | Всего разделов: ____   |
| 14.10.2021 № 99/2021/423866825 |               |                                       |   |  |
| Кадастровый номер:             |               |                                       | 02:22:000000:232(единое землепользование) |  |
| Номер точки                    | Координаты, м |                                       | Описание закрепления на местности         | Средняя квадратическая погрешность определения координат характерных точек границы части земельного участка, м |
|                                | X             | Y                                     |   |  |
| 1                              | 2             | 3                                     | 4   | 5  |
| 2093                           | 744582.18     | 1282584.18                            | данные отсутствуют                        | данные отсутствуют   |
| 2094                           | 744584.39     | 1282584.18                            | данные отсутствуют                        | данные отсутствуют   |
| 2095                           | 744584.39     | 1282581.96                            | данные отсутствуют                        | данные отсутствуют   |
| 2095                           | 744584.39     | 1282581.96                            | данные отсутствуют                        | данные отсутствуют   |
| 2288                           | 746411.1      | 1283741.31                            | данные отсутствуют                        | данные отсутствуют   |
| 2289                           | 746411.09     | 1283743.49                            | данные отсутствуют                        | данные отсутствуют   |
| 2290                           | 746413.27     | 1283743.49                            | данные отсутствуют                        | данные отсутствуют   |
| 2291                           | 746413.27     | 1283741.3                             | данные отсутствуют                        | данные отсутствуют   |
| 2291                           | 746413.27     | 1283741.3                             | данные отсутствуют                        | данные отсутствуют   |
| 2300                           | 746555.43     | 1283811.73                            | данные отсутствуют                        | данные отсутствуют   |
| 2301                           | 746555.42     | 1283813.9                             | данные отсутствуют                        | данные отсутствуют   |
| 2302                           | 746557.59     | 1283813.9                             | данные отсутствуют                        | данные отсутствуют   |
| 2303                           | 746557.58     | 1283811.73                            | данные отсутствуют                        | данные отсутствуют   |
| 2303                           | 746557.58     | 1283811.73                            | данные отсутствуют                        | данные отсутствуют   |
| 2308                           | 744816.59     | 1282890.96                            | данные отсутствуют                        | данные отсутствуют   |
| 2308                           | 744816.59     | 1282890.96                            | данные отсутствуют                        | данные отсутствуют   |
| 2309                           | 744811.9      | 1282895.13                            | данные отсутствуют                        | данные отсутствуют   |
| Государственный регистратор    |               |                                       | ФГИС ЕГРН                                 |  |
| полное наименование должности  |               |                                       | подпись                                   |  |
|                                |               |                                       | инициалы, фамилия                         |  |

М.П.

| Земельный участок              |               |                                       |   |  |
|--------------------------------|---------------|---------------------------------------|---|--|
| (вид объекта недвижимости)     |               |                                       |   |  |
| Лист № ____ Раздела <b>4.2</b> |               | Всего листов раздела <b>4.2:</b> ____ |   | Всего разделов: ____   |
| 14.10.2021 № 99/2021/423866825 |               |                                       |   |  |
| Кадастровый номер:             |               |                                       | 02:22:000000:232(единое землепользование) |  |
| Номер точки                    | Координаты, м |                                       | Описание закрепления на местности         | Средняя квадратическая погрешность определения координат характерных точек границы части земельного участка, м |
|                                | X             | Y                                     |   |  |
| 1                              | 2             | 3                                     | 4   | 5  |
| 2310                           | 744816.31     | 1282900.15                            | данные отсутствуют                        | данные отсутствуют   |
| 2311                           | 744821.05     | 1282895.99                            | данные отсутствуют                        | данные отсутствуют   |
| 2312                           | 746957.22     | 1284007.12                            | данные отсутствуют                        | данные отсутствуют   |
| 2313                           | 746957.23     | 1284009.31                            | данные отсутствуют                        | данные отсутствуют   |
| 2314                           | 746959.41     | 1284009.32                            | данные отсутствуют                        | данные отсутствуют   |
| 2315                           | 746959.42     | 1284007.12                            | данные отсутствуют                        | данные отсутствуют   |
| 2315                           | 746959.42     | 1284007.12                            | данные отсутствуют                        | данные отсутствуют   |
| 2328                           | 746757.48     | 1283909.55                            | данные отсутствуют                        | данные отсутствуют   |
| 2329                           | 746757.48     | 1283911.75                            | данные отсутствуют                        | данные отсутствуют   |
| 2330                           | 746759.68     | 1283911.75                            | данные отсутствуют                        | данные отсутствуют   |
| 2331                           | 746759.67     | 1283909.56                            | данные отсутствуют                        | данные отсутствуют   |
| 2331                           | 746759.67     | 1283909.56                            | данные отсутствуют                        | данные отсутствуют   |
| 2340                           | 745411.9      | 1283255.54                            | данные отсутствуют                        | данные отсутствуют   |
| 2341                           | 745411.9      | 1283257.78                            | данные отсутствуют                        | данные отсутствуют   |
| 2342                           | 745414.14     | 1283257.78                            | данные отсутствуют                        | данные отсутствуют   |
| 2343                           | 745414.14     | 1283255.54                            | данные отсутствуют                        | данные отсутствуют   |
| 2343                           | 745414.14     | 1283255.54                            | данные отсутствуют                        | данные отсутствуют   |
| Государственный регистратор    |               |                                       | ФГИС ЕГРН                                 |  |
| полное наименование должности  |               |                                       | подпись                                   |  |
|                                |               |                                       | инициалы, фамилия                         |  |

М.П.

| Земельный участок              |               |                                       |   |  |
|--------------------------------|---------------|---------------------------------------|---|--|
| (вид объекта недвижимости)     |               |                                       |   |  |
| Лист № ____ Раздела <b>4.2</b> |               | Всего листов раздела <b>4.2:</b> ____ |   | Всего разделов: ____   |
| 14.10.2021 № 99/2021/423866825 |               |                                       |   |  |
| Кадастровый номер:             |               |                                       | 02:22:000000:232(единое землепользование) |  |
| Номер точки                    | Координаты, м |                                       | Описание закрепления на местности         | Средняя квадратическая погрешность определения координат характерных точек границы части земельного участка, м |
|                                | X             | Y                                     |   |  |
| 1                              | 2             | 3                                     | 4   | 5  |
| 2392                           | 745525.37     | 1283309.2                             | данные отсутствуют                        | данные отсутствуют   |
| 2393                           | 745525.37     | 1283311.39                            | данные отсутствуют                        | данные отсутствуют   |
| 2394                           | 745527.55     | 1283311.4                             | данные отсутствуют                        | данные отсутствуют   |
| 2395                           | 745527.56     | 1283309.2                             | данные отсутствуют                        | данные отсутствуют   |
| 2395                           | 745527.56     | 1283309.2                             | данные отсутствуют                        | данные отсутствуют   |
| 2396                           | 745069.7      | 1283089.23                            | данные отсутствуют                        | данные отсутствуют   |
| 2397                           | 745069.7      | 1283091.47                            | данные отсутствуют                        | данные отсутствуют   |
| 2398                           | 745071.94     | 1283091.47                            | данные отсутствуют                        | данные отсутствуют   |
| 2399                           | 745071.94     | 1283089.23                            | данные отсутствуют                        | данные отсутствуют   |
| 2399                           | 745071.94     | 1283089.23                            | данные отсутствуют                        | данные отсутствуют   |
| 2448                           | 744698.09     | 1282737.68                            | данные отсутствуют                        | данные отсутствуют   |
| 2449                           | 744698.1      | 1282739.87                            | данные отсутствуют                        | данные отсутствуют   |
| 2450                           | 744700.29     | 1282739.88                            | данные отсутствуют                        | данные отсутствуют   |
| 2451                           | 744700.29     | 1282737.68                            | данные отсутствуют                        | данные отсутствуют   |
| 2451                           | 744700.29     | 1282737.68                            | данные отсутствуют                        | данные отсутствуют   |
| 2452                           | 746079.1      | 1283580.08                            | данные отсутствуют                        | данные отсутствуют   |
| 2453                           | 746079.1      | 1283582.24                            | данные отсутствуют                        | данные отсутствуют   |
| Государственный регистратор    |               |                                       | ФГИС ЕГРН                                 |  |
| полное наименование должности  |               |                                       | подпись                                   |  |
|                                |               |                                       | инициалы, фамилия                         |  |

М.П.

Раздел 4.2

Выписка из Единого государственного реестра недвижимости об объекте недвижимости  
Сведения о частях земельного участка

| Земельный участок              |               |                                       |   |  |
|--------------------------------|---------------|---------------------------------------|---|--|
| (вид объекта недвижимости)     |               |                                       |   |  |
| Лист № ____ Раздела <b>4.2</b> |               | Всего листов раздела <b>4.2:</b> ____ |   | Всего разделов: ____   |
| 14.10.2021 № 99/2021/423866825 |               |                                       |   |  |
| Кадастровый номер:             |               |                                       | 02:22:000000:232(единое землепользование) |  |
| Номер точки                    | Координаты, м |                                       | Описание закрепления на местности         | Средняя квадратическая погрешность определения координат характерных точек границы части земельного участка, м |
|                                | X             | Y                                     |   |  |
| 1                              | 2             | 3                                     | 4   | 5  |
| 2454                           | 746081.26     | 1283582.24                            | данные отсутствуют                        | данные отсутствуют   |
| 2455                           | 746081.26     | 1283580.08                            | данные отсутствуют                        | данные отсутствуют   |
| 2455                           | 746081.26     | 1283580.08                            | данные отсутствуют                        | данные отсутствуют   |
| 2464                           | 745228.13     | 1283166.49                            | данные отсутствуют                        | данные отсутствуют   |
| 2465                           | 745228.13     | 1283168.73                            | данные отсутствуют                        | данные отсутствуют   |
| 2466                           | 745230.37     | 1283168.73                            | данные отсутствуют                        | данные отсутствуют   |
| 2467                           | 745230.37     | 1283166.49                            | данные отсутствуют                        | данные отсутствуют   |
| 2467                           | 745230.37     | 1283166.49                            | данные отсутствуют                        | данные отсутствуют   |
| 2468                           | 747116.68     | 1284083.72                            | данные отсутствуют                        | данные отсутствуют   |
| 2469                           | 747116.7      | 1284085.9                             | данные отсутствуют                        | данные отсутствуют   |
| 2470                           | 747118.88     | 1284085.92                            | данные отсутствуют                        | данные отсутствуют   |
| 2471                           | 747118.87     | 1284083.72                            | данные отсутствуют                        | данные отсутствуют   |
| 2471                           | 747118.87     | 1284083.72                            | данные отсутствуют                        | данные отсутствуют   |
| 2472                           | 746247.42     | 1283660.84                            | данные отсутствуют                        | данные отсутствуют   |
| 2473                           | 746247.42     | 1283663.01                            | данные отсутствуют                        | данные отсутствуют   |
| 2474                           | 746249.57     | 1283663.01                            | данные отсутствуют                        | данные отсутствуют   |
| 2475                           | 746249.58     | 1283660.84                            | данные отсутствуют                        | данные отсутствуют   |
| Государственный регистратор    |               |                                       | ФГИС ЕГРН                                 |  |
| полное наименование должности  |               |                                       | подпись                                   |  |
|                                |               |                                       | инициалы, фамилия                         |  |

М.П.



| Земельный участок              |               |                                       |   |  |
|--------------------------------|---------------|---------------------------------------|---|--|
| (вид объекта недвижимости)     |               |                                       |   |  |
| Лист № ____ Раздела <b>4.2</b> |               | Всего листов раздела <b>4.2:</b> ____ |   | Всего разделов: ____   |
| 14.10.2021 № 99/2021/423866825 |               |                                       |   |  |
| Кадастровый номер:             |               |                                       | 02:22:000000:232(единое землепользование) |  |
| Номер точки                    | Координаты, м |                                       | Описание закрепления на местности         | Средняя квадратическая погрешность определения координат характерных точек границы части земельного участка, м |
|                                | X             | Y                                     |   |  |
| 1                              | 2             | 3                                     | 4   | 5  |
| 2475                           | 746249.58     | 1283660.84                            | данные отсутствуют                        | данные отсутствуют   |
| 2736                           | 748970.88     | 1284144.02                            | данные отсутствуют                        | данные отсутствуют   |
| 2737                           | 748970.86     | 1284146.21                            | данные отсутствуют                        | данные отсутствуют   |
| 2738                           | 748973.05     | 1284146.19                            | данные отсутствуют                        | данные отсутствуют   |
| 2739                           | 748973.05     | 1284144.01                            | данные отсутствуют                        | данные отсутствуют   |
| 2739                           | 748973.05     | 1284144.01                            | данные отсутствуют                        | данные отсутствуют   |
| 2776                           | 748822.05     | 1284195.96                            | данные отсутствуют                        | данные отсутствуют   |
| 2777                           | 748822.05     | 1284198.17                            | данные отсутствуют                        | данные отсутствуют   |
| 2778                           | 748824.25     | 1284198.17                            | данные отсутствуют                        | данные отсутствуют   |
| 2779                           | 748824.25     | 1284195.97                            | данные отсутствуют                        | данные отсутствуют   |
| 2779                           | 748824.25     | 1284195.97                            | данные отсутствуют                        | данные отсутствуют   |
| 2784                           | 747967.23     | 1284314.34                            | данные отсутствуют                        | данные отсутствуют   |
| 2785                           | 747967.23     | 1284316.53                            | данные отсутствуют                        | данные отсутствуют   |
| 2786                           | 747969.4      | 1284316.52                            | данные отсутствуют                        | данные отсутствуют   |
| 2787                           | 747969.4      | 1284314.35                            | данные отсутствуют                        | данные отсутствуют   |
| 2787                           | 747969.4      | 1284314.35                            | данные отсутствуют                        | данные отсутствуют   |
| 2812                           | 748152.97     | 1284309.24                            | данные отсутствуют                        | данные отсутствуют   |
| Государственный регистратор    |               |                                       | ФГИС ЕГРН                                 |  |
| полное наименование должности  |               |                                       | подпись                                   |  |
|                                |               |                                       | инициалы, фамилия                         |  |

М.П.

| Земельный участок              |               |                                       |   |  |
|--------------------------------|---------------|---------------------------------------|---|--|
| (вид объекта недвижимости)     |               |                                       |   |  |
| Лист № ____ Раздела <b>4.2</b> |               | Всего листов раздела <b>4.2:</b> ____ |   | Всего разделов: ____   |
| 14.10.2021 № 99/2021/423866825 |               |                                       |   |  |
| Кадастровый номер:             |               |                                       | 02:22:000000:232(единое землепользование) |  |
| Номер точки                    | Координаты, м |                                       | Описание закрепления на местности         | Средняя квадратическая погрешность определения координат характерных точек границы части земельного участка, м |
|                                | X             | Y                                     |   |  |
| 1                              | 2             | 3                                     | 4   | 5  |
| 2813                           | 748152.98     | 1284311.44                            | данные отсутствуют                        | данные отсутствуют   |
| 2814                           | 748155.16     | 1284311.44                            | данные отсутствуют                        | данные отсутствуют   |
| 2815                           | 748155.16     | 1284309.25                            | данные отсутствуют                        | данные отсутствуют   |
| 2815                           | 748155.16     | 1284309.25                            | данные отсутствуют                        | данные отсутствуют   |
| 2820                           | 748339.83     | 1284304.53                            | данные отсутствуют                        | данные отсутствуют   |
| 2821                           | 748339.83     | 1284306.72                            | данные отсутствуют                        | данные отсутствуют   |
| 2822                           | 748342.02     | 1284306.72                            | данные отсутствуют                        | данные отсутствуют   |
| 2823                           | 748342.02     | 1284304.54                            | данные отсутствуют                        | данные отсутствуют   |
| 2823                           | 748342.02     | 1284304.54                            | данные отсутствуют                        | данные отсутствуют   |
| 2824                           | 749262.85     | 1284039.59                            | данные отсутствуют                        | данные отсутствуют   |
| 2825                           | 749262.11     | 1284046.02                            | данные отсутствуют                        | данные отсутствуют   |
| 2826                           | 749268.55     | 1284046.71                            | данные отсутствуют                        | данные отсутствуют   |
| 2827                           | 749269.28     | 1284040.32                            | данные отсутствуют                        | данные отсутствуют   |
| 2827                           | 749269.28     | 1284040.32                            | данные отсутствуют                        | данные отсутствуют   |
| 2844                           | 747789.68     | 1284319.08                            | данные отсутствуют                        | данные отсутствуют   |
| 2845                           | 747789.67     | 1284321.28                            | данные отсутствуют                        | данные отсутствуют   |
| 2846                           | 747791.86     | 1284321.28                            | данные отсутствуют                        | данные отсутствуют   |
| Государственный регистратор    |               |                                       | ФГИС ЕГРН                                 |  |
| полное наименование должности  |               |                                       | подпись                                   |  |
|                                |               |                                       | инициалы, фамилия                         |  |

М.П.

| Земельный участок              |               |  |   |  |
|--------------------------------|---------------|--|---|--|
| (вид объекта недвижимости)     |               |  |   |  |
| Лист № ____ Раздела <b>4.2</b> |               | Всего листов раздела <b>4.2</b> : ____ |   | Всего разделов: ____   |
| 14.10.2021 № 99/2021/423866825 |               |  |   |  |
| Кадастровый номер:             |               |  | 02:22:000000:232(единое землепользование) |  |
| Номер точки                    | Координаты, м |  | Описание закрепления на местности         | Средняя квадратическая погрешность определения координат характерных точек границы части земельного участка, м |
|                                | X             | Y                                      |   |  |
| 1                              | 2             | 3                                      | 4   | 5  |
| 2847                           | 747791.87     | 1284319.08                             | данные отсутствуют                        | данные отсутствуют   |
| 2847                           | 747791.87     | 1284319.08                             | данные отсутствуют                        | данные отсутствуют   |
| 2848                           | 747265.12     | 1284156.36                             | данные отсутствуют                        | данные отсутствуют   |
| 2849                           | 747265.13     | 1284158.53                             | данные отсутствуют                        | данные отсутствуют   |
| 2850                           | 747267.3      | 1284158.54                             | данные отсутствуют                        | данные отсутствуют   |
| 2851                           | 747267.3      | 1284156.36                             | данные отсутствуют                        | данные отсутствуют   |
| 2851                           | 747267.3      | 1284156.36                             | данные отсутствуют                        | данные отсутствуют   |
| 2856                           | 748529.08     | 1284296.98                             | данные отсутствуют                        | данные отсутствуют   |
| 2856                           | 748529.08     | 1284296.98                             | данные отсутствуют                        | данные отсутствуют   |
| 2857                           | 748522.5      | 1284298.95                             | данные отсутствуют                        | данные отсутствуют   |
| 2858                           | 748524.36     | 1284305.38                             | данные отсутствуют                        | данные отсутствуют   |
| 2859                           | 748530.96     | 1284303.38                             | данные отсутствуют                        | данные отсутствуют   |
| 2860                           | 747445.18     | 1284243.73                             | данные отсутствуют                        | данные отсутствуют   |
| 2861                           | 747445.17     | 1284245.91                             | данные отсутствуют                        | данные отсутствуют   |
| 2862                           | 747447.34     | 1284245.91                             | данные отсутствуют                        | данные отсутствуют   |
| 2863                           | 747447.34     | 1284243.74                             | данные отсутствуют                        | данные отсутствуют   |
| 2863                           | 747447.34     | 1284243.74                             | данные отсутствуют                        | данные отсутствуют   |
| Государственный регистратор    |               |  | ФГИС ЕГРН                                 |  |
| полное наименование должности  |               |  | подпись                                   |  |
|                                |               |  | инициалы, фамилия                         |  |

М.П.

Раздел 4.2

Выписка из Единого государственного реестра недвижимости об объекте недвижимости  
Сведения о частях земельного участка

| Земельный участок              |               |  |   |  |
|--------------------------------|---------------|--|---|--|
| (вид объекта недвижимости)     |               |  |   |  |
| Лист № ____ Раздела <b>4.2</b> |               | Всего листов раздела <b>4.2</b> : ____ |   | Всего разделов: ____   |
| 14.10.2021 № 99/2021/423866825 |               |  |   |  |
| Кадастровый номер:             |               |  | 02:22:000000:232(единое землепользование) |  |
| Номер точки                    | Координаты, м |  | Описание закрепления на местности         | Средняя квадратическая погрешность определения координат характерных точек границы части земельного участка, м |
|                                | X             | Y                                      |   |  |
| 1                              | 2             | 3                                      | 4   | 5  |
| 2880                           | 747608.87     | 1284321.79                             | данные отсутствуют                        | данные отсутствуют   |
| 2881                           | 747607.45     | 1284328.8                              | данные отсутствуют                        | данные отсутствуют   |
| 2882                           | 747613.67     | 1284330.02                             | данные отсутствуют                        | данные отсутствуют   |
| 2883                           | 747615.04     | 1284323.05                             | данные отсутствуют                        | данные отсутствуют   |
| 2883                           | 747615.04     | 1284323.05                             | данные отсутствуют                        | данные отсутствуют   |
| 2892                           | 748672.83     | 1284248.16                             | данные отсутствуют                        | данные отсутствуют   |
| 2893                           | 748672.82     | 1284250.37                             | данные отсутствуют                        | данные отсутствуют   |
| 2894                           | 748675.03     | 1284250.36                             | данные отсутствуют                        | данные отсутствуют   |
| 2895                           | 748675.02     | 1284248.17                             | данные отсутствуют                        | данные отсутствуют   |
| 2895                           | 748675.02     | 1284248.17                             | данные отсутствуют                        | данные отсутствуют   |
| 2928                           | 749119.66     | 1284092.17                             | данные отсутствуют                        | данные отсутствуют   |
| 2929                           | 749119.66     | 1284094.36                             | данные отсутствуют                        | данные отсутствуют   |
| 2930                           | 749121.84     | 1284094.35                             | данные отсутствуют                        | данные отсутствуют   |
| 2931                           | 749121.84     | 1284092.17                             | данные отсутствуют                        | данные отсутствуют   |
| 2931                           | 749121.84     | 1284092.17                             | данные отсутствуют                        | данные отсутствуют   |
| 3954                           | 745578.39     | 1283336.02                             | данные отсутствуют                        | данные отсутствуют   |
| 3955                           | 745580.63     | 1283336.02                             | данные отсутствуют                        | данные отсутствуют   |
| Государственный регистратор    |               |  | ФГИС ЕГРН                                 |  |
| полное наименование должности  |               |  | подпись                                   |  |
|                                |               |  | инициалы, фамилия                         |  |

М.П.

Выписка из Единого государственного реестра недвижимости об объекте недвижимости  
Сведения о частях земельного участка

| Земельный участок              |               |  |   |  |
|--------------------------------|---------------|--|---|--|
| (вид объекта недвижимости)     |               |  |   |  |
| Лист № ____ Раздела <b>4.2</b> |               | Всего листов раздела <b>4.2</b> : ____ |   | Всего разделов: ____   |
| 14.10.2021 № 99/2021/423866825 |               |  |   |  |
| Кадастровый номер:             |               |  | 02:22:000000:232(единое землепользование) |  |
| Номер точки                    | Координаты, м |  | Описание закрепления на местности         | Средняя квадратическая погрешность определения координат характерных точек границы части земельного участка, м |
|                                | X             | Y                                      |   |  |
| 1                              | 2             | 3                                      | 4   | 5  |
| 3955                           | 745580.63     | 1283336.02                             | данные отсутствуют                        | данные отсутствуют   |
| 3956                           | 745580.63     | 1283338.26                             | данные отсутствуют                        | данные отсутствуют   |
| 3957                           | 745578.39     | 1283338.26                             | данные отсутствуют                        | данные отсутствуют   |
| 3958                           | 744904.43     | 1282997.3                              | данные отсутствуют                        | данные отсутствуют   |
| 3959                           | 744909.4      | 1283001.61                             | данные отсутствуют                        | данные отсутствуют   |
| 3959                           | 744909.4      | 1283001.61                             | данные отсутствуют                        | данные отсутствуют   |
| 3960                           | 744904.87     | 1283006.84                             | данные отсутствуют                        | данные отсутствуют   |
| 3961                           | 744899.9      | 1283002.54                             | данные отсутствуют                        | данные отсутствуют   |
| 3974                           | 745733.17     | 1283411.23                             | данные отсутствуют                        | данные отсутствуют   |
| 3975                           | 745735.41     | 1283411.23                             | данные отсутствуют                        | данные отсутствуют   |
| 3975                           | 745735.41     | 1283411.23                             | данные отсутствуют                        | данные отсутствуют   |
| 3976                           | 745735.41     | 1283413.47                             | данные отсутствуют                        | данные отсутствуют   |
| 3977                           | 745733.17     | 1283413.47                             | данные отсутствуют                        | данные отсутствуют   |
| 3986                           | 745906.59     | 1283495.29                             | данные отсутствуют                        | данные отсутствуют   |
| 3987                           | 745908.83     | 1283495.29                             | данные отсутствуют                        | данные отсутствуют   |
| 3987                           | 745908.83     | 1283495.29                             | данные отсутствуют                        | данные отсутствуют   |
| 3988                           | 745908.83     | 1283497.53                             | данные отсутствуют                        | данные отсутствуют   |
| Государственный регистратор    |               |  | ФГИС ЕГРН                                 |  |
| полное наименование должности  |               |  | подпись                                   |  |
|                                |               |  | инициалы, фамилия                         |  |

М.П.

Выписка из Единого государственного реестра недвижимости об объекте недвижимости  
Сведения о частях земельного участка

| Земельный участок              |               |  |   |  |
|--------------------------------|---------------|--|---|--|
| (вид объекта недвижимости)     |               |  |   |  |
| Лист № ____ Раздела <b>4.2</b> |               | Всего листов раздела <b>4.2</b> : ____ |   | Всего разделов: ____   |
| 14.10.2021 № 99/2021/423866825 |               |  |   |  |
| Кадастровый номер:             |               |  | 02:22:000000:232(единое землепользование) |  |
| Номер точки                    | Координаты, м |  | Описание закрепления на местности         | Средняя квадратическая погрешность определения координат характерных точек границы части земельного участка, м |
|                                | X             | Y                                      |   |  |
| 1                              | 2             | 3                                      | 4   | 5  |
| 3989                           | 745906.59     | 1283497.53                             | данные отсутствуют                        | данные отсутствуют   |
| Государственный регистратор    |               |  | ФГИС ЕГРН                                 |  |
| полное наименование должности  |               |  | подпись                                   |  |
|                                |               |  | инициалы, фамилия                         |  |

М.П.

| Земельный участок   |               |  |   |  |
|---|---------------|--|---|--|
| (вид объекта недвижимости)  |               |  |   |  |
| Лист № ____ Раздела <b>4.2</b>  |               | Всего листов раздела <b>4.2</b> : ____ |   | Всего разделов: ____   |
| 14.10.2021 № 99/2021/423866825  |               |  |   |  |
| Кадастровый номер:  |               |  | 02:22:000000:232(единое землепользование) |  |
| Сведения о характерных точках границы части (частей) земельного участка |               |  |   |  |
| Учетный номер части: 87   |               |  |   |  |
| Система координат: МСК-05   |               |  |   |  |
| Зона №  |               |  |   |  |
| Номер точки   | Координаты, м |  | Описание закрепления на местности         | Средняя квадратическая погрешность определения координат характерных точек границы части земельного участка, м |
|   | X             | Y                                      |   |  |
| 1   | 2             | 3                                      | 4   | 5  |
| 1984  | 744350.74     | 1282272.46                             | данные отсутствуют                        | данные отсутствуют   |
| 1985  | 744350.73     | 1282274.68                             | данные отсутствуют                        | данные отсутствуют   |
| 1986  | 744352.93     | 1282274.66                             | данные отсутствуют                        | данные отсутствуют   |
| 1987  | 744352.94     | 1282272.47                             | данные отсутствуют                        | данные отсутствуют   |
| 1987  | 744352.94     | 1282272.47                             | данные отсутствуют                        | данные отсутствуют   |
| 2008  | 744217.32     | 1282186.72                             | данные отсутствуют                        | данные отсутствуют   |
| 2009  | 744217.32     | 1282188.9                              | данные отсутствуют                        | данные отсутствуют   |
| 2010  | 744219.51     | 1282188.91                             | данные отсутствуют                        | данные отсутствуют   |
| 2011  | 744219.51     | 1282186.71                             | данные отсутствуют                        | данные отсутствуют   |
| 2011  | 744219.51     | 1282186.71                             | данные отсутствуют                        | данные отсутствуют   |
| 2040  | 744475.65     | 1282434.88                             | данные отсутствуют                        | данные отсутствуют   |
| 2040  | 744475.65     | 1282434.88                             | данные отсутствуют                        | данные отсутствуют   |
| 2041  | 744470.48     | 1282438.82                             | данные отсутствуют                        | данные отсутствуют   |
| 2042  | 744474.39     | 1282443.97                             | данные отсутствуют                        | данные отсутствуют   |
| 2043  | 744479.55     | 1282440.01                             | данные отсутствуют                        | данные отсутствуют   |
| 2092  | 744582.19     | 1282581.98                             | данные отсутствуют                        | данные отсутствуют   |
| Государственный регистратор   |               |  | ФГИС ЕГРН                                 |  |
| полное наименование должности   |               |  | подпись                                   |  |
|   |               |  | инициалы, фамилия                         |  |

М.П.

Раздел 4.2

Выписка из Единого государственного реестра недвижимости об объекте недвижимости  
Сведения о частях земельного участка

| Земельный участок              |               |  |   |  |
|--------------------------------|---------------|--|---|--|
| (вид объекта недвижимости)     |               |  |   |  |
| Лист № ____ Раздела <b>4.2</b> |               | Всего листов раздела <b>4.2</b> : ____ |   | Всего разделов: ____   |
| 14.10.2021 № 99/2021/423866825 |               |  |   |  |
| Кадастровый номер:             |               |  | 02:22:000000:232(единое землепользование) |  |
| Номер точки                    | Координаты, м |  | Описание закрепления на местности         | Средняя квадратическая погрешность определения координат характерных точек границы части земельного участка, м |
|                                | X             | Y                                      |   |  |
| 1                              | 2             | 3                                      | 4   | 5  |
| 2093                           | 744582.18     | 1282584.18                             | данные отсутствуют                        | данные отсутствуют   |
| 2094                           | 744584.39     | 1282584.18                             | данные отсутствуют                        | данные отсутствуют   |
| 2095                           | 744584.39     | 1282581.96                             | данные отсутствуют                        | данные отсутствуют   |
| 2095                           | 744584.39     | 1282581.96                             | данные отсутствуют                        | данные отсутствуют   |
| 2288                           | 746411.1      | 1283741.31                             | данные отсутствуют                        | данные отсутствуют   |
| 2289                           | 746411.09     | 1283743.49                             | данные отсутствуют                        | данные отсутствуют   |
| 2290                           | 746413.27     | 1283743.49                             | данные отсутствуют                        | данные отсутствуют   |
| 2291                           | 746413.27     | 1283741.3                              | данные отсутствуют                        | данные отсутствуют   |
| 2291                           | 746413.27     | 1283741.3                              | данные отсутствуют                        | данные отсутствуют   |
| 2300                           | 746555.43     | 1283811.73                             | данные отсутствуют                        | данные отсутствуют   |
| 2301                           | 746555.42     | 1283813.9                              | данные отсутствуют                        | данные отсутствуют   |
| 2302                           | 746557.59     | 1283813.9                              | данные отсутствуют                        | данные отсутствуют   |
| 2303                           | 746557.58     | 1283811.73                             | данные отсутствуют                        | данные отсутствуют   |
| 2303                           | 746557.58     | 1283811.73                             | данные отсутствуют                        | данные отсутствуют   |
| 2308                           | 744816.59     | 1282890.96                             | данные отсутствуют                        | данные отсутствуют   |
| 2308                           | 744816.59     | 1282890.96                             | данные отсутствуют                        | данные отсутствуют   |
| 2309                           | 744811.9      | 1282895.13                             | данные отсутствуют                        | данные отсутствуют   |
| Государственный регистратор    |               |  | ФГИС ЕГРН                                 |  |
| полное наименование должности  |               |  | подпись                                   |  |
|                                |               |  | инициалы, фамилия                         |  |

М.П.

Выписка из Единого государственного реестра недвижимости об объекте недвижимости  
Сведения о частях земельного участка

| Земельный участок              |               |                                       |   |  |
|--------------------------------|---------------|---------------------------------------|---|--|
| (вид объекта недвижимости)     |               |                                       |   |  |
| Лист № ____ Раздела <b>4.2</b> |               | Всего листов раздела <b>4.2:</b> ____ |   | Всего разделов: ____   |
| 14.10.2021 № 99/2021/423866825 |               |                                       |   |  |
| Кадастровый номер:             |               |                                       | 02:22:000000:232(единое землепользование) |  |
| Номер точки                    | Координаты, м |                                       | Описание закрепления на местности         | Средняя квадратическая погрешность определения координат характерных точек границы части земельного участка, м |
|                                | X             | Y                                     |   |  |
| 1                              | 2             | 3                                     | 4   | 5  |
| 2310                           | 744816.31     | 1282900.15                            | данные отсутствуют                        | данные отсутствуют   |
| 2311                           | 744821.05     | 1282895.99                            | данные отсутствуют                        | данные отсутствуют   |
| 2312                           | 746957.22     | 1284007.12                            | данные отсутствуют                        | данные отсутствуют   |
| 2313                           | 746957.23     | 1284009.31                            | данные отсутствуют                        | данные отсутствуют   |
| 2314                           | 746959.41     | 1284009.32                            | данные отсутствуют                        | данные отсутствуют   |
| 2315                           | 746959.42     | 1284007.12                            | данные отсутствуют                        | данные отсутствуют   |
| 2315                           | 746959.42     | 1284007.12                            | данные отсутствуют                        | данные отсутствуют   |
| 2328                           | 746757.48     | 1283909.55                            | данные отсутствуют                        | данные отсутствуют   |
| 2329                           | 746757.48     | 1283911.75                            | данные отсутствуют                        | данные отсутствуют   |
| 2330                           | 746759.68     | 1283911.75                            | данные отсутствуют                        | данные отсутствуют   |
| 2331                           | 746759.67     | 1283909.56                            | данные отсутствуют                        | данные отсутствуют   |
| 2331                           | 746759.67     | 1283909.56                            | данные отсутствуют                        | данные отсутствуют   |
| 2340                           | 745411.9      | 1283255.54                            | данные отсутствуют                        | данные отсутствуют   |
| 2341                           | 745411.9      | 1283257.78                            | данные отсутствуют                        | данные отсутствуют   |
| 2342                           | 745414.14     | 1283257.78                            | данные отсутствуют                        | данные отсутствуют   |
| 2343                           | 745414.14     | 1283255.54                            | данные отсутствуют                        | данные отсутствуют   |
| 2343                           | 745414.14     | 1283255.54                            | данные отсутствуют                        | данные отсутствуют   |
| Государственный регистратор    |               |                                       | ФГИС ЕГРН                                 |  |
| полное наименование должности  |               |                                       | подпись                                   |  |
|                                |               |                                       | инициалы, фамилия                         |  |

М.П.

Раздел 4.2

Выписка из Единого государственного реестра недвижимости об объекте недвижимости  
Сведения о частях земельного участка

| Земельный участок              |               |                                       |   |  |
|--------------------------------|---------------|---------------------------------------|---|--|
| (вид объекта недвижимости)     |               |                                       |   |  |
| Лист № ____ Раздела <b>4.2</b> |               | Всего листов раздела <b>4.2:</b> ____ |   | Всего разделов: ____   |
| 14.10.2021 № 99/2021/423866825 |               |                                       |   |  |
| Кадастровый номер:             |               |                                       | 02:22:000000:232(единое землепользование) |  |
| Номер точки                    | Координаты, м |                                       | Описание закрепления на местности         | Средняя квадратическая погрешность определения координат характерных точек границы части земельного участка, м |
|                                | X             | Y                                     |   |  |
| 1                              | 2             | 3                                     | 4   | 5  |
| 2392                           | 745525.37     | 1283309.2                             | данные отсутствуют                        | данные отсутствуют   |
| 2393                           | 745525.37     | 1283311.39                            | данные отсутствуют                        | данные отсутствуют   |
| 2394                           | 745527.55     | 1283311.4                             | данные отсутствуют                        | данные отсутствуют   |
| 2395                           | 745527.56     | 1283309.2                             | данные отсутствуют                        | данные отсутствуют   |
| 2395                           | 745527.56     | 1283309.2                             | данные отсутствуют                        | данные отсутствуют   |
| 2396                           | 745069.7      | 1283089.23                            | данные отсутствуют                        | данные отсутствуют   |
| 2397                           | 745069.7      | 1283091.47                            | данные отсутствуют                        | данные отсутствуют   |
| 2398                           | 745071.94     | 1283091.47                            | данные отсутствуют                        | данные отсутствуют   |
| 2399                           | 745071.94     | 1283089.23                            | данные отсутствуют                        | данные отсутствуют   |
| 2399                           | 745071.94     | 1283089.23                            | данные отсутствуют                        | данные отсутствуют   |
| 2448                           | 744698.09     | 1282737.68                            | данные отсутствуют                        | данные отсутствуют   |
| 2449                           | 744698.1      | 1282739.87                            | данные отсутствуют                        | данные отсутствуют   |
| 2450                           | 744700.29     | 1282739.88                            | данные отсутствуют                        | данные отсутствуют   |
| 2451                           | 744700.29     | 1282737.68                            | данные отсутствуют                        | данные отсутствуют   |
| 2451                           | 744700.29     | 1282737.68                            | данные отсутствуют                        | данные отсутствуют   |
| 2452                           | 746079.1      | 1283580.08                            | данные отсутствуют                        | данные отсутствуют   |
| 2453                           | 746079.1      | 1283582.24                            | данные отсутствуют                        | данные отсутствуют   |
| Государственный регистратор    |               |                                       | ФГИС ЕГРН                                 |  |
| полное наименование должности  |               |                                       | подпись                                   |  |
|                                |               |                                       | инициалы, фамилия                         |  |

М.П.

| Земельный участок              |               |  |   |  |
|--------------------------------|---------------|--|---|--|
| (вид объекта недвижимости)     |               |  |   |  |
| Лист № ____ Раздела <b>4.2</b> |               | Всего листов раздела <b>4.2</b> : ____ |   | Всего разделов: ____   |
| 14.10.2021 № 99/2021/423866825 |               |  |   |  |
| Кадастровый номер:             |               |  | 02:22:000000:232(единое землепользование) |  |
| Номер точки                    | Координаты, м |  | Описание закрепления на местности         | Средняя квадратическая погрешность определения координат характерных точек границы части земельного участка, м |
|                                | X             | Y                                      |   |  |
| 1                              | 2             | 3                                      | 4   | 5  |
| 2454                           | 746081.26     | 1283582.24                             | данные отсутствуют                        | данные отсутствуют   |
| 2455                           | 746081.26     | 1283580.08                             | данные отсутствуют                        | данные отсутствуют   |
| 2455                           | 746081.26     | 1283580.08                             | данные отсутствуют                        | данные отсутствуют   |
| 2464                           | 745228.13     | 1283166.49                             | данные отсутствуют                        | данные отсутствуют   |
| 2465                           | 745228.13     | 1283168.73                             | данные отсутствуют                        | данные отсутствуют   |
| 2466                           | 745230.37     | 1283168.73                             | данные отсутствуют                        | данные отсутствуют   |
| 2467                           | 745230.37     | 1283166.49                             | данные отсутствуют                        | данные отсутствуют   |
| 2467                           | 745230.37     | 1283166.49                             | данные отсутствуют                        | данные отсутствуют   |
| 2468                           | 747116.68     | 1284083.72                             | данные отсутствуют                        | данные отсутствуют   |
| 2469                           | 747116.7      | 1284085.9                              | данные отсутствуют                        | данные отсутствуют   |
| 2470                           | 747118.88     | 1284085.92                             | данные отсутствуют                        | данные отсутствуют   |
| 2471                           | 747118.87     | 1284083.72                             | данные отсутствуют                        | данные отсутствуют   |
| 2471                           | 747118.87     | 1284083.72                             | данные отсутствуют                        | данные отсутствуют   |
| 2472                           | 746247.42     | 1283660.84                             | данные отсутствуют                        | данные отсутствуют   |
| 2473                           | 746247.42     | 1283663.01                             | данные отсутствуют                        | данные отсутствуют   |
| 2474                           | 746249.57     | 1283663.01                             | данные отсутствуют                        | данные отсутствуют   |
| 2475                           | 746249.58     | 1283660.84                             | данные отсутствуют                        | данные отсутствуют   |
| Государственный регистратор    |               |  | ФГИС ЕГРН                                 |  |
| полное наименование должности  |               |  | подпись                                   |  |
|                                |               |  | инициалы, фамилия                         |  |

М.П.

Раздел 4.2

Выписка из Единого государственного реестра недвижимости об объекте недвижимости  
Сведения о частях земельного участка

| Земельный участок              |               |  |   |  |
|--------------------------------|---------------|--|---|--|
| (вид объекта недвижимости)     |               |  |   |  |
| Лист № ____ Раздела <b>4.2</b> |               | Всего листов раздела <b>4.2</b> : ____ |   | Всего разделов: ____   |
| 14.10.2021 № 99/2021/423866825 |               |  |   |  |
| Кадастровый номер:             |               |  | 02:22:000000:232(единое землепользование) |  |
| Номер точки                    | Координаты, м |  | Описание закрепления на местности         | Средняя квадратическая погрешность определения координат характерных точек границы части земельного участка, м |
|                                | X             | Y                                      |   |  |
| 1                              | 2             | 3                                      | 4   | 5  |
| 2475                           | 746249.58     | 1283660.84                             | данные отсутствуют                        | данные отсутствуют   |
| 2736                           | 748970.88     | 1284144.02                             | данные отсутствуют                        | данные отсутствуют   |
| 2737                           | 748970.86     | 1284146.21                             | данные отсутствуют                        | данные отсутствуют   |
| 2738                           | 748973.05     | 1284146.19                             | данные отсутствуют                        | данные отсутствуют   |
| 2739                           | 748973.05     | 1284144.01                             | данные отсутствуют                        | данные отсутствуют   |
| 2739                           | 748973.05     | 1284144.01                             | данные отсутствуют                        | данные отсутствуют   |
| 2776                           | 748822.05     | 1284195.96                             | данные отсутствуют                        | данные отсутствуют   |
| 2777                           | 748822.05     | 1284198.17                             | данные отсутствуют                        | данные отсутствуют   |
| 2778                           | 748824.25     | 1284198.17                             | данные отсутствуют                        | данные отсутствуют   |
| 2779                           | 748824.25     | 1284195.97                             | данные отсутствуют                        | данные отсутствуют   |
| 2779                           | 748824.25     | 1284195.97                             | данные отсутствуют                        | данные отсутствуют   |
| 2784                           | 747967.23     | 1284314.34                             | данные отсутствуют                        | данные отсутствуют   |
| 2785                           | 747967.23     | 1284316.53                             | данные отсутствуют                        | данные отсутствуют   |
| 2786                           | 747969.4      | 1284316.52                             | данные отсутствуют                        | данные отсутствуют   |
| 2787                           | 747969.4      | 1284314.35                             | данные отсутствуют                        | данные отсутствуют   |
| 2787                           | 747969.4      | 1284314.35                             | данные отсутствуют                        | данные отсутствуют   |
| 2812                           | 748152.97     | 1284309.24                             | данные отсутствуют                        | данные отсутствуют   |
| Государственный регистратор    |               |  | ФГИС ЕГРН                                 |  |
| полное наименование должности  |               |  | подпись                                   |  |
|                                |               |  | инициалы, фамилия                         |  |

М.П.

| Земельный участок              |               |  |   |  |
|--------------------------------|---------------|--|---|--|
| (вид объекта недвижимости)     |               |  |   |  |
| Лист № ____ Раздела <b>4.2</b> |               | Всего листов раздела <b>4.2</b> : ____ |   | Всего разделов: ____   |
| 14.10.2021 № 99/2021/423866825 |               |  |   |  |
| Кадастровый номер:             |               |  | 02:22:000000:232(единое землепользование) |  |
| Номер точки                    | Координаты, м |  | Описание закрепления на местности         | Средняя квадратическая погрешность определения координат характерных точек границы части земельного участка, м |
|                                | X             | Y                                      |   |  |
| 1                              | 2             | 3                                      | 4   | 5  |
| 2813                           | 748152.98     | 1284311.44                             | данные отсутствуют                        | данные отсутствуют   |
| 2814                           | 748155.16     | 1284311.44                             | данные отсутствуют                        | данные отсутствуют   |
| 2815                           | 748155.16     | 1284309.25                             | данные отсутствуют                        | данные отсутствуют   |
| 2815                           | 748155.16     | 1284309.25                             | данные отсутствуют                        | данные отсутствуют   |
| 2820                           | 748339.83     | 1284304.53                             | данные отсутствуют                        | данные отсутствуют   |
| 2821                           | 748339.83     | 1284306.72                             | данные отсутствуют                        | данные отсутствуют   |
| 2822                           | 748342.02     | 1284306.72                             | данные отсутствуют                        | данные отсутствуют   |
| 2823                           | 748342.02     | 1284304.54                             | данные отсутствуют                        | данные отсутствуют   |
| 2823                           | 748342.02     | 1284304.54                             | данные отсутствуют                        | данные отсутствуют   |
| 2824                           | 749262.85     | 1284039.59                             | данные отсутствуют                        | данные отсутствуют   |
| 2825                           | 749262.11     | 1284046.02                             | данные отсутствуют                        | данные отсутствуют   |
| 2826                           | 749268.55     | 1284046.71                             | данные отсутствуют                        | данные отсутствуют   |
| 2827                           | 749269.28     | 1284040.32                             | данные отсутствуют                        | данные отсутствуют   |
| 2827                           | 749269.28     | 1284040.32                             | данные отсутствуют                        | данные отсутствуют   |
| 2844                           | 747789.68     | 1284319.08                             | данные отсутствуют                        | данные отсутствуют   |
| 2845                           | 747789.67     | 1284321.28                             | данные отсутствуют                        | данные отсутствуют   |
| 2846                           | 747791.86     | 1284321.28                             | данные отсутствуют                        | данные отсутствуют   |
| Государственный регистратор    |               |  | ФГИС ЕГРН                                 |  |
| полное наименование должности  |               |  | подпись                                   |  |
|                                |               |  | инициалы, фамилия                         |  |

М.П.

| Земельный участок              |               |  |   |  |
|--------------------------------|---------------|--|---|--|
| (вид объекта недвижимости)     |               |  |   |  |
| Лист № ____ Раздела <b>4.2</b> |               | Всего листов раздела <b>4.2</b> : ____ |   | Всего разделов: ____   |
| 14.10.2021 № 99/2021/423866825 |               |  |   |  |
| Кадастровый номер:             |               |  | 02:22:000000:232(единое землепользование) |  |
| Номер точки                    | Координаты, м |  | Описание закрепления на местности         | Средняя квадратическая погрешность определения координат характерных точек границы части земельного участка, м |
|                                | X             | Y                                      |   |  |
| 1                              | 2             | 3                                      | 4   | 5  |
| 2847                           | 747791.87     | 1284319.08                             | данные отсутствуют                        | данные отсутствуют   |
| 2847                           | 747791.87     | 1284319.08                             | данные отсутствуют                        | данные отсутствуют   |
| 2848                           | 747265.12     | 1284156.36                             | данные отсутствуют                        | данные отсутствуют   |
| 2849                           | 747265.13     | 1284158.53                             | данные отсутствуют                        | данные отсутствуют   |
| 2850                           | 747267.3      | 1284158.54                             | данные отсутствуют                        | данные отсутствуют   |
| 2851                           | 747267.3      | 1284156.36                             | данные отсутствуют                        | данные отсутствуют   |
| 2851                           | 747267.3      | 1284156.36                             | данные отсутствуют                        | данные отсутствуют   |
| 2856                           | 748529.08     | 1284296.98                             | данные отсутствуют                        | данные отсутствуют   |
| 2856                           | 748529.08     | 1284296.98                             | данные отсутствуют                        | данные отсутствуют   |
| 2857                           | 748522.5      | 1284298.95                             | данные отсутствуют                        | данные отсутствуют   |
| 2858                           | 748524.36     | 1284305.38                             | данные отсутствуют                        | данные отсутствуют   |
| 2859                           | 748530.96     | 1284303.38                             | данные отсутствуют                        | данные отсутствуют   |
| 2860                           | 747445.18     | 1284243.73                             | данные отсутствуют                        | данные отсутствуют   |
| 2861                           | 747445.17     | 1284245.91                             | данные отсутствуют                        | данные отсутствуют   |
| 2862                           | 747447.34     | 1284245.91                             | данные отсутствуют                        | данные отсутствуют   |
| 2863                           | 747447.34     | 1284243.74                             | данные отсутствуют                        | данные отсутствуют   |
| 2863                           | 747447.34     | 1284243.74                             | данные отсутствуют                        | данные отсутствуют   |
| Государственный регистратор    |               |  | ФГИС ЕГРН                                 |  |
| полное наименование должности  |               |  | подпись                                   |  |
|                                |               |  | инициалы, фамилия                         |  |

М.П.

| Земельный участок              |               |  |   |  |
|--------------------------------|---------------|--|---|--|
| (вид объекта недвижимости)     |               |  |   |  |
| Лист № ____ Раздела <b>4.2</b> |               | Всего листов раздела <b>4.2</b> : ____ |   | Всего разделов: ____   |
| 14.10.2021 № 99/2021/423866825 |               |  |   |  |
| Кадастровый номер:             |               |  | 02:22:000000:232(единое землепользование) |  |
| Номер точки                    | Координаты, м |  | Описание закрепления на местности         | Средняя квадратическая погрешность определения координат характерных точек границы части земельного участка, м |
|                                | X             | Y                                      |   |  |
| 1                              | 2             | 3                                      | 4   | 5  |
| 2880                           | 747608.87     | 1284321.79                             | данные отсутствуют                        | данные отсутствуют   |
| 2881                           | 747607.45     | 1284328.8                              | данные отсутствуют                        | данные отсутствуют   |
| 2882                           | 747613.67     | 1284330.02                             | данные отсутствуют                        | данные отсутствуют   |
| 2883                           | 747615.04     | 1284323.05                             | данные отсутствуют                        | данные отсутствуют   |
| 2883                           | 747615.04     | 1284323.05                             | данные отсутствуют                        | данные отсутствуют   |
| 2892                           | 748672.83     | 1284248.16                             | данные отсутствуют                        | данные отсутствуют   |
| 2893                           | 748672.82     | 1284250.37                             | данные отсутствуют                        | данные отсутствуют   |
| 2894                           | 748675.03     | 1284250.36                             | данные отсутствуют                        | данные отсутствуют   |
| 2895                           | 748675.02     | 1284248.17                             | данные отсутствуют                        | данные отсутствуют   |
| 2895                           | 748675.02     | 1284248.17                             | данные отсутствуют                        | данные отсутствуют   |
| 2928                           | 749119.66     | 1284092.17                             | данные отсутствуют                        | данные отсутствуют   |
| 2929                           | 749119.66     | 1284094.36                             | данные отсутствуют                        | данные отсутствуют   |
| 2930                           | 749121.84     | 1284094.35                             | данные отсутствуют                        | данные отсутствуют   |
| 2931                           | 749121.84     | 1284092.17                             | данные отсутствуют                        | данные отсутствуют   |
| 2931                           | 749121.84     | 1284092.17                             | данные отсутствуют                        | данные отсутствуют   |
| 3954                           | 745578.39     | 1283336.02                             | данные отсутствуют                        | данные отсутствуют   |
| 3955                           | 745580.63     | 1283336.02                             | данные отсутствуют                        | данные отсутствуют   |
| Государственный регистратор    |               |  | ФГИС ЕГРН                                 |  |
| полное наименование должности  |               |  | подпись                                   |  |
|                                |               |  | инициалы, фамилия                         |  |

М.П.

Раздел 4.2

Выписка из Единого государственного реестра недвижимости об объекте недвижимости  
Сведения о частях земельного участка

| Земельный участок              |               |  |   |  |
|--------------------------------|---------------|--|---|--|
| (вид объекта недвижимости)     |               |  |   |  |
| Лист № ____ Раздела <b>4.2</b> |               | Всего листов раздела <b>4.2</b> : ____ |   | Всего разделов: ____   |
| 14.10.2021 № 99/2021/423866825 |               |  |   |  |
| Кадастровый номер:             |               |  | 02:22:000000:232(единое землепользование) |  |
| Номер точки                    | Координаты, м |  | Описание закрепления на местности         | Средняя квадратическая погрешность определения координат характерных точек границы части земельного участка, м |
|                                | X             | Y                                      |   |  |
| 1                              | 2             | 3                                      | 4   | 5  |
| 3955                           | 745580.63     | 1283336.02                             | данные отсутствуют                        | данные отсутствуют   |
| 3956                           | 745580.63     | 1283338.26                             | данные отсутствуют                        | данные отсутствуют   |
| 3957                           | 745578.39     | 1283338.26                             | данные отсутствуют                        | данные отсутствуют   |
| 3958                           | 744904.43     | 1282997.3                              | данные отсутствуют                        | данные отсутствуют   |
| 3959                           | 744909.4      | 1283001.61                             | данные отсутствуют                        | данные отсутствуют   |
| 3959                           | 744909.4      | 1283001.61                             | данные отсутствуют                        | данные отсутствуют   |
| 3960                           | 744904.87     | 1283006.84                             | данные отсутствуют                        | данные отсутствуют   |
| 3961                           | 744899.9      | 1283002.54                             | данные отсутствуют                        | данные отсутствуют   |
| 3974                           | 745733.17     | 1283411.23                             | данные отсутствуют                        | данные отсутствуют   |
| 3975                           | 745735.41     | 1283411.23                             | данные отсутствуют                        | данные отсутствуют   |
| 3975                           | 745735.41     | 1283411.23                             | данные отсутствуют                        | данные отсутствуют   |
| 3976                           | 745735.41     | 1283413.47                             | данные отсутствуют                        | данные отсутствуют   |
| 3977                           | 745733.17     | 1283413.47                             | данные отсутствуют                        | данные отсутствуют   |
| 3986                           | 745906.59     | 1283495.29                             | данные отсутствуют                        | данные отсутствуют   |
| 3987                           | 745908.83     | 1283495.29                             | данные отсутствуют                        | данные отсутствуют   |
| 3987                           | 745908.83     | 1283495.29                             | данные отсутствуют                        | данные отсутствуют   |
| 3988                           | 745908.83     | 1283497.53                             | данные отсутствуют                        | данные отсутствуют   |
| Государственный регистратор    |               |  | ФГИС ЕГРН                                 |  |
| полное наименование должности  |               |  | подпись                                   |  |
|                                |               |  | инициалы, фамилия                         |  |

М.П.



|                                       |               |  |  |  |
|---------------------------------------|---------------|--|--|--|
| <b>Земельный участок</b>              |               |  |  |  |
| (вид объекта недвижимости)            |               |  |  |  |
| Лист № ____ Раздела <b>4.2</b>        |               | Всего листов раздела <b>4.2</b> : ____ |  | Всего разделов: ____   |
| Всего листов выписки: ____            |               |  |  |  |
| <b>14.10.2021 № 99/2021/423866825</b> |               |  |  |  |
| Кадастровый номер:                    |               |  | <b>02:22:000000:232(единое землепользование)</b> |  |
| Номер точки                           | Координаты, м |  | Описание закрепления на местности                | Средняя квадратическая погрешность определения координат характерных точек границы части земельного участка, м |
|                                       | X             | Y                                      |  |  |
| 1                                     | 2             | 3                                      | 4  | 5  |
| 3989                                  | 745906.59     | 1283497.53                             | данные отсутствуют                               | данные отсутствуют   |
| Государственный регистратор           |               |  | ФГИС ЕГРН  |  |
| полное наименование должности         |               |  | подпись  |  |
|                                       |               |  | инициалы, фамилия                                |  |

М.П.

|   |               |  |  |  |
|---|---------------|--|--|--|
| <b>Земельный участок</b>  |               |  |  |  |
| (вид объекта недвижимости)  |               |  |  |  |
| Лист № ____ Раздела <b>4.2</b>  |               | Всего листов раздела <b>4.2</b> : ____ |  | Всего разделов: ____   |
| Всего листов выписки: ____  |               |  |  |  |
| <b>14.10.2021 № 99/2021/423866825</b>                                   |               |  |  |  |
| Кадастровый номер:  |               |  | <b>02:22:000000:232(единое землепользование)</b> |  |
| Сведения о характерных точках границы части (частей) земельного участка |               |  |  |  |
| Учетный номер части: 88   |               |  |  |  |
| Система координат: МСК-05   |               |  |  |  |
| Зона №  |               |  |  |  |
| Номер точки   | Координаты, м |  | Описание закрепления на местности                | Средняя квадратическая погрешность определения координат характерных точек границы части земельного участка, м |
|   | X             | Y                                      |  |  |
| 1   | 2             | 3                                      | 4  | 5  |
| 1984  | 744350.74     | 1282272.46                             | данные отсутствуют                               | данные отсутствуют   |
| 1985  | 744350.73     | 1282274.68                             | данные отсутствуют                               | данные отсутствуют   |
| 1986  | 744352.93     | 1282274.66                             | данные отсутствуют                               | данные отсутствуют   |
| 1987  | 744352.94     | 1282272.47                             | данные отсутствуют                               | данные отсутствуют   |
| 1987  | 744352.94     | 1282272.47                             | данные отсутствуют                               | данные отсутствуют   |
| 2008  | 744217.32     | 1282186.72                             | данные отсутствуют                               | данные отсутствуют   |
| 2009  | 744217.32     | 1282188.9                              | данные отсутствуют                               | данные отсутствуют   |
| 2010  | 744219.51     | 1282188.91                             | данные отсутствуют                               | данные отсутствуют   |
| 2011  | 744219.51     | 1282186.71                             | данные отсутствуют                               | данные отсутствуют   |
| 2011  | 744219.51     | 1282186.71                             | данные отсутствуют                               | данные отсутствуют   |
| 2040  | 744475.65     | 1282434.88                             | данные отсутствуют                               | данные отсутствуют   |
| 2040  | 744475.65     | 1282434.88                             | данные отсутствуют                               | данные отсутствуют   |
| 2041  | 744470.48     | 1282438.82                             | данные отсутствуют                               | данные отсутствуют   |
| 2042  | 744474.39     | 1282443.97                             | данные отсутствуют                               | данные отсутствуют   |
| 2043  | 744479.55     | 1282440.01                             | данные отсутствуют                               | данные отсутствуют   |
| 2092  | 744582.19     | 1282581.98                             | данные отсутствуют                               | данные отсутствуют   |
| Государственный регистратор   |               |  | ФГИС ЕГРН  |  |
| полное наименование должности   |               |  | подпись  |  |
|   |               |  | инициалы, фамилия                                |  |

М.П.

| Земельный участок              |               |  |   |  |
|--------------------------------|---------------|--|---|--|
| (вид объекта недвижимости)     |               |  |   |  |
| Лист № ____ Раздела <b>4.2</b> |               | Всего листов раздела <b>4.2</b> : ____ |   | Всего разделов: ____   |
| 14.10.2021 № 99/2021/423866825 |               |  |   |  |
| Кадастровый номер:             |               |  | 02:22:000000:232(единое землепользование) |  |
| Номер точки                    | Координаты, м |  | Описание закрепления на местности         | Средняя квадратическая погрешность определения координат характерных точек границы части земельного участка, м |
|                                | X             | Y                                      |   |  |
| 1                              | 2             | 3                                      | 4   | 5  |
| 2093                           | 744582.18     | 1282584.18                             | данные отсутствуют                        | данные отсутствуют   |
| 2094                           | 744584.39     | 1282584.18                             | данные отсутствуют                        | данные отсутствуют   |
| 2095                           | 744584.39     | 1282581.96                             | данные отсутствуют                        | данные отсутствуют   |
| 2095                           | 744584.39     | 1282581.96                             | данные отсутствуют                        | данные отсутствуют   |
| 2288                           | 746411.1      | 1283741.31                             | данные отсутствуют                        | данные отсутствуют   |
| 2289                           | 746411.09     | 1283743.49                             | данные отсутствуют                        | данные отсутствуют   |
| 2290                           | 746413.27     | 1283743.49                             | данные отсутствуют                        | данные отсутствуют   |
| 2291                           | 746413.27     | 1283741.3                              | данные отсутствуют                        | данные отсутствуют   |
| 2291                           | 746413.27     | 1283741.3                              | данные отсутствуют                        | данные отсутствуют   |
| 2300                           | 746555.43     | 1283811.73                             | данные отсутствуют                        | данные отсутствуют   |
| 2301                           | 746555.42     | 1283813.9                              | данные отсутствуют                        | данные отсутствуют   |
| 2302                           | 746557.59     | 1283813.9                              | данные отсутствуют                        | данные отсутствуют   |
| 2303                           | 746557.58     | 1283811.73                             | данные отсутствуют                        | данные отсутствуют   |
| 2303                           | 746557.58     | 1283811.73                             | данные отсутствуют                        | данные отсутствуют   |
| 2308                           | 744816.59     | 1282890.96                             | данные отсутствуют                        | данные отсутствуют   |
| 2308                           | 744816.59     | 1282890.96                             | данные отсутствуют                        | данные отсутствуют   |
| 2309                           | 744811.9      | 1282895.13                             | данные отсутствуют                        | данные отсутствуют   |
| Государственный регистратор    |               |  | ФГИС ЕГРН                                 |  |
| полное наименование должности  |               |  | подпись                                   |  |
|                                |               |  | инициалы, фамилия                         |  |

М.П.

Раздел 4.2

Выписка из Единого государственного реестра недвижимости об объекте недвижимости  
Сведения о частях земельного участка

| Земельный участок              |               |  |   |  |
|--------------------------------|---------------|--|---|--|
| (вид объекта недвижимости)     |               |  |   |  |
| Лист № ____ Раздела <b>4.2</b> |               | Всего листов раздела <b>4.2</b> : ____ |   | Всего разделов: ____   |
| 14.10.2021 № 99/2021/423866825 |               |  |   |  |
| Кадастровый номер:             |               |  | 02:22:000000:232(единое землепользование) |  |
| Номер точки                    | Координаты, м |  | Описание закрепления на местности         | Средняя квадратическая погрешность определения координат характерных точек границы части земельного участка, м |
|                                | X             | Y                                      |   |  |
| 1                              | 2             | 3                                      | 4   | 5  |
| 2310                           | 744816.31     | 1282900.15                             | данные отсутствуют                        | данные отсутствуют   |
| 2311                           | 744821.05     | 1282895.99                             | данные отсутствуют                        | данные отсутствуют   |
| 2312                           | 746957.22     | 1284007.12                             | данные отсутствуют                        | данные отсутствуют   |
| 2313                           | 746957.23     | 1284009.31                             | данные отсутствуют                        | данные отсутствуют   |
| 2314                           | 746959.41     | 1284009.32                             | данные отсутствуют                        | данные отсутствуют   |
| 2315                           | 746959.42     | 1284007.12                             | данные отсутствуют                        | данные отсутствуют   |
| 2315                           | 746959.42     | 1284007.12                             | данные отсутствуют                        | данные отсутствуют   |
| 2328                           | 746757.48     | 1283909.55                             | данные отсутствуют                        | данные отсутствуют   |
| 2329                           | 746757.48     | 1283911.75                             | данные отсутствуют                        | данные отсутствуют   |
| 2330                           | 746759.68     | 1283911.75                             | данные отсутствуют                        | данные отсутствуют   |
| 2331                           | 746759.67     | 1283909.56                             | данные отсутствуют                        | данные отсутствуют   |
| 2331                           | 746759.67     | 1283909.56                             | данные отсутствуют                        | данные отсутствуют   |
| 2340                           | 745411.9      | 1283255.54                             | данные отсутствуют                        | данные отсутствуют   |
| 2341                           | 745411.9      | 1283257.78                             | данные отсутствуют                        | данные отсутствуют   |
| 2342                           | 745414.14     | 1283257.78                             | данные отсутствуют                        | данные отсутствуют   |
| 2343                           | 745414.14     | 1283255.54                             | данные отсутствуют                        | данные отсутствуют   |
| 2343                           | 745414.14     | 1283255.54                             | данные отсутствуют                        | данные отсутствуют   |
| Государственный регистратор    |               |  | ФГИС ЕГРН                                 |  |
| полное наименование должности  |               |  | подпись                                   |  |
|                                |               |  | инициалы, фамилия                         |  |

М.П.

| Земельный участок              |               |                                       |   |  |
|--------------------------------|---------------|---------------------------------------|---|--|
| (вид объекта недвижимости)     |               |                                       |   |  |
| Лист № ____ Раздела <b>4.2</b> |               | Всего листов раздела <b>4.2:</b> ____ |   | Всего разделов: ____   |
| 14.10.2021 № 99/2021/423866825 |               |                                       |   |  |
| Кадастровый номер:             |               |                                       | 02:22:000000:232(единое землепользование) |  |
| Номер точки                    | Координаты, м |                                       | Описание закрепления на местности         | Средняя квадратическая погрешность определения координат характерных точек границы части земельного участка, м |
|                                | X             | Y                                     |   |  |
| 1                              | 2             | 3                                     | 4   | 5  |
| 2392                           | 745525.37     | 1283309.2                             | данные отсутствуют                        | данные отсутствуют   |
| 2393                           | 745525.37     | 1283311.39                            | данные отсутствуют                        | данные отсутствуют   |
| 2394                           | 745527.55     | 1283311.4                             | данные отсутствуют                        | данные отсутствуют   |
| 2395                           | 745527.56     | 1283309.2                             | данные отсутствуют                        | данные отсутствуют   |
| 2395                           | 745527.56     | 1283309.2                             | данные отсутствуют                        | данные отсутствуют   |
| 2396                           | 745069.7      | 1283089.23                            | данные отсутствуют                        | данные отсутствуют   |
| 2397                           | 745069.7      | 1283091.47                            | данные отсутствуют                        | данные отсутствуют   |
| 2398                           | 745071.94     | 1283091.47                            | данные отсутствуют                        | данные отсутствуют   |
| 2399                           | 745071.94     | 1283089.23                            | данные отсутствуют                        | данные отсутствуют   |
| 2399                           | 745071.94     | 1283089.23                            | данные отсутствуют                        | данные отсутствуют   |
| 2448                           | 744698.09     | 1282737.68                            | данные отсутствуют                        | данные отсутствуют   |
| 2449                           | 744698.1      | 1282739.87                            | данные отсутствуют                        | данные отсутствуют   |
| 2450                           | 744700.29     | 1282739.88                            | данные отсутствуют                        | данные отсутствуют   |
| 2451                           | 744700.29     | 1282737.68                            | данные отсутствуют                        | данные отсутствуют   |
| 2451                           | 744700.29     | 1282737.68                            | данные отсутствуют                        | данные отсутствуют   |
| 2452                           | 746079.1      | 1283580.08                            | данные отсутствуют                        | данные отсутствуют   |
| 2453                           | 746079.1      | 1283582.24                            | данные отсутствуют                        | данные отсутствуют   |
| Государственный регистратор    |               |                                       | ФГИС ЕГРН                                 |  |
| полное наименование должности  |               |                                       | подпись                                   |  |
|                                |               |                                       | инициалы, фамилия                         |  |

М.П.

| Земельный участок              |               |                                       |   |  |
|--------------------------------|---------------|---------------------------------------|---|--|
| (вид объекта недвижимости)     |               |                                       |   |  |
| Лист № ____ Раздела <b>4.2</b> |               | Всего листов раздела <b>4.2:</b> ____ |   | Всего разделов: ____   |
| 14.10.2021 № 99/2021/423866825 |               |                                       |   |  |
| Кадастровый номер:             |               |                                       | 02:22:000000:232(единое землепользование) |  |
| Номер точки                    | Координаты, м |                                       | Описание закрепления на местности         | Средняя квадратическая погрешность определения координат характерных точек границы части земельного участка, м |
|                                | X             | Y                                     |   |  |
| 1                              | 2             | 3                                     | 4   | 5  |
| 2454                           | 746081.26     | 1283582.24                            | данные отсутствуют                        | данные отсутствуют   |
| 2455                           | 746081.26     | 1283580.08                            | данные отсутствуют                        | данные отсутствуют   |
| 2455                           | 746081.26     | 1283580.08                            | данные отсутствуют                        | данные отсутствуют   |
| 2464                           | 745228.13     | 1283166.49                            | данные отсутствуют                        | данные отсутствуют   |
| 2465                           | 745228.13     | 1283168.73                            | данные отсутствуют                        | данные отсутствуют   |
| 2466                           | 745230.37     | 1283168.73                            | данные отсутствуют                        | данные отсутствуют   |
| 2467                           | 745230.37     | 1283166.49                            | данные отсутствуют                        | данные отсутствуют   |
| 2467                           | 745230.37     | 1283166.49                            | данные отсутствуют                        | данные отсутствуют   |
| 2468                           | 747116.68     | 1284083.72                            | данные отсутствуют                        | данные отсутствуют   |
| 2469                           | 747116.7      | 1284085.9                             | данные отсутствуют                        | данные отсутствуют   |
| 2470                           | 747118.88     | 1284085.92                            | данные отсутствуют                        | данные отсутствуют   |
| 2471                           | 747118.87     | 1284083.72                            | данные отсутствуют                        | данные отсутствуют   |
| 2471                           | 747118.87     | 1284083.72                            | данные отсутствуют                        | данные отсутствуют   |
| 2472                           | 746247.42     | 1283660.84                            | данные отсутствуют                        | данные отсутствуют   |
| 2473                           | 746247.42     | 1283663.01                            | данные отсутствуют                        | данные отсутствуют   |
| 2474                           | 746249.57     | 1283663.01                            | данные отсутствуют                        | данные отсутствуют   |
| 2475                           | 746249.58     | 1283660.84                            | данные отсутствуют                        | данные отсутствуют   |
| Государственный регистратор    |               |                                       | ФГИС ЕГРН                                 |  |
| полное наименование должности  |               |                                       | подпись                                   |  |
|                                |               |                                       | инициалы, фамилия                         |  |

М.П.

| Земельный участок              |               |  |   |  |
|--------------------------------|---------------|--|---|--|
| (вид объекта недвижимости)     |               |  |   |  |
| Лист № ____ Раздела <b>4.2</b> |               | Всего листов раздела <b>4.2</b> : ____ |   | Всего разделов: ____   |
| 14.10.2021 № 99/2021/423866825 |               |  |   |  |
| Кадастровый номер:             |               |  | 02:22:000000:232(единое землепользование) |  |
| Номер точки                    | Координаты, м |  | Описание закрепления на местности         | Средняя квадратическая погрешность определения координат характерных точек границы части земельного участка, м |
|                                | X             | Y                                      |   |  |
| 1                              | 2             | 3                                      | 4   | 5  |
| 2475                           | 746249.58     | 1283660.84                             | данные отсутствуют                        | данные отсутствуют   |
| 2736                           | 748970.88     | 1284144.02                             | данные отсутствуют                        | данные отсутствуют   |
| 2737                           | 748970.86     | 1284146.21                             | данные отсутствуют                        | данные отсутствуют   |
| 2738                           | 748973.05     | 1284146.19                             | данные отсутствуют                        | данные отсутствуют   |
| 2739                           | 748973.05     | 1284144.01                             | данные отсутствуют                        | данные отсутствуют   |
| 2739                           | 748973.05     | 1284144.01                             | данные отсутствуют                        | данные отсутствуют   |
| 2776                           | 748822.05     | 1284195.96                             | данные отсутствуют                        | данные отсутствуют   |
| 2777                           | 748822.05     | 1284198.17                             | данные отсутствуют                        | данные отсутствуют   |
| 2778                           | 748824.25     | 1284198.17                             | данные отсутствуют                        | данные отсутствуют   |
| 2779                           | 748824.25     | 1284195.97                             | данные отсутствуют                        | данные отсутствуют   |
| 2779                           | 748824.25     | 1284195.97                             | данные отсутствуют                        | данные отсутствуют   |
| 2784                           | 747967.23     | 1284314.34                             | данные отсутствуют                        | данные отсутствуют   |
| 2785                           | 747967.23     | 1284316.53                             | данные отсутствуют                        | данные отсутствуют   |
| 2786                           | 747969.4      | 1284316.52                             | данные отсутствуют                        | данные отсутствуют   |
| 2787                           | 747969.4      | 1284314.35                             | данные отсутствуют                        | данные отсутствуют   |
| 2787                           | 747969.4      | 1284314.35                             | данные отсутствуют                        | данные отсутствуют   |
| 2812                           | 748152.97     | 1284309.24                             | данные отсутствуют                        | данные отсутствуют   |
| Государственный регистратор    |               |  | ФГИС ЕГРН                                 |  |
| полное наименование должности  |               |  | подпись                                   |  |
|                                |               |  | инициалы, фамилия                         |  |

М.П.

Раздел 4.2

Выписка из Единого государственного реестра недвижимости об объекте недвижимости  
Сведения о частях земельного участка

| Земельный участок              |               |  |   |  |
|--------------------------------|---------------|--|---|--|
| (вид объекта недвижимости)     |               |  |   |  |
| Лист № ____ Раздела <b>4.2</b> |               | Всего листов раздела <b>4.2</b> : ____ |   | Всего разделов: ____   |
| 14.10.2021 № 99/2021/423866825 |               |  |   |  |
| Кадастровый номер:             |               |  | 02:22:000000:232(единое землепользование) |  |
| Номер точки                    | Координаты, м |  | Описание закрепления на местности         | Средняя квадратическая погрешность определения координат характерных точек границы части земельного участка, м |
|                                | X             | Y                                      |   |  |
| 1                              | 2             | 3                                      | 4   | 5  |
| 2813                           | 748152.98     | 1284311.44                             | данные отсутствуют                        | данные отсутствуют   |
| 2814                           | 748155.16     | 1284311.44                             | данные отсутствуют                        | данные отсутствуют   |
| 2815                           | 748155.16     | 1284309.25                             | данные отсутствуют                        | данные отсутствуют   |
| 2815                           | 748155.16     | 1284309.25                             | данные отсутствуют                        | данные отсутствуют   |
| 2820                           | 748339.83     | 1284304.53                             | данные отсутствуют                        | данные отсутствуют   |
| 2821                           | 748339.83     | 1284306.72                             | данные отсутствуют                        | данные отсутствуют   |
| 2822                           | 748342.02     | 1284306.72                             | данные отсутствуют                        | данные отсутствуют   |
| 2823                           | 748342.02     | 1284304.54                             | данные отсутствуют                        | данные отсутствуют   |
| 2823                           | 748342.02     | 1284304.54                             | данные отсутствуют                        | данные отсутствуют   |
| 2824                           | 749262.85     | 1284039.59                             | данные отсутствуют                        | данные отсутствуют   |
| 2825                           | 749262.11     | 1284046.02                             | данные отсутствуют                        | данные отсутствуют   |
| 2826                           | 749268.55     | 1284046.71                             | данные отсутствуют                        | данные отсутствуют   |
| 2827                           | 749269.28     | 1284040.32                             | данные отсутствуют                        | данные отсутствуют   |
| 2827                           | 749269.28     | 1284040.32                             | данные отсутствуют                        | данные отсутствуют   |
| 2844                           | 747789.68     | 1284319.08                             | данные отсутствуют                        | данные отсутствуют   |
| 2845                           | 747789.67     | 1284321.28                             | данные отсутствуют                        | данные отсутствуют   |
| 2846                           | 747791.86     | 1284321.28                             | данные отсутствуют                        | данные отсутствуют   |
| Государственный регистратор    |               |  | ФГИС ЕГРН                                 |  |
| полное наименование должности  |               |  | подпись                                   |  |
|                                |               |  | инициалы, фамилия                         |  |

М.П.

| Земельный участок              |               |                                       |   |  |
|--------------------------------|---------------|---------------------------------------|---|--|
| (вид объекта недвижимости)     |               |                                       |   |  |
| Лист № ____ Раздела <b>4.2</b> |               | Всего листов раздела <b>4.2:</b> ____ |   | Всего разделов: ____   |
| 14.10.2021 № 99/2021/423866825 |               |                                       |   |  |
| Кадастровый номер:             |               |                                       | 02:22:000000:232(единое землепользование) |  |
| Номер точки                    | Координаты, м |                                       | Описание закрепления на местности         | Средняя квадратическая погрешность определения координат характерных точек границы части земельного участка, м |
|                                | X             | Y                                     |   |  |
| 1                              | 2             | 3                                     | 4   | 5  |
| 2847                           | 747791.87     | 1284319.08                            | данные отсутствуют                        | данные отсутствуют   |
| 2847                           | 747791.87     | 1284319.08                            | данные отсутствуют                        | данные отсутствуют   |
| 2848                           | 747265.12     | 1284156.36                            | данные отсутствуют                        | данные отсутствуют   |
| 2849                           | 747265.13     | 1284158.53                            | данные отсутствуют                        | данные отсутствуют   |
| 2850                           | 747267.3      | 1284158.54                            | данные отсутствуют                        | данные отсутствуют   |
| 2851                           | 747267.3      | 1284156.36                            | данные отсутствуют                        | данные отсутствуют   |
| 2851                           | 747267.3      | 1284156.36                            | данные отсутствуют                        | данные отсутствуют   |
| 2856                           | 748529.08     | 1284296.98                            | данные отсутствуют                        | данные отсутствуют   |
| 2856                           | 748529.08     | 1284296.98                            | данные отсутствуют                        | данные отсутствуют   |
| 2857                           | 748522.5      | 1284298.95                            | данные отсутствуют                        | данные отсутствуют   |
| 2858                           | 748524.36     | 1284305.38                            | данные отсутствуют                        | данные отсутствуют   |
| 2859                           | 748530.96     | 1284303.38                            | данные отсутствуют                        | данные отсутствуют   |
| 2860                           | 747445.18     | 1284243.73                            | данные отсутствуют                        | данные отсутствуют   |
| 2861                           | 747445.17     | 1284245.91                            | данные отсутствуют                        | данные отсутствуют   |
| 2862                           | 747447.34     | 1284245.91                            | данные отсутствуют                        | данные отсутствуют   |
| 2863                           | 747447.34     | 1284243.74                            | данные отсутствуют                        | данные отсутствуют   |
| 2863                           | 747447.34     | 1284243.74                            | данные отсутствуют                        | данные отсутствуют   |
| Государственный регистратор    |               |                                       | ФГИС ЕГРН                                 |  |
| полное наименование должности  |               |                                       | подпись                                   |  |
|                                |               |                                       | инициалы, фамилия                         |  |

М.П.

Раздел 4.2

| Земельный участок              |               |                                       |   |  |
|--------------------------------|---------------|---------------------------------------|---|--|
| (вид объекта недвижимости)     |               |                                       |   |  |
| Лист № ____ Раздела <b>4.2</b> |               | Всего листов раздела <b>4.2:</b> ____ |   | Всего разделов: ____   |
| 14.10.2021 № 99/2021/423866825 |               |                                       |   |  |
| Кадастровый номер:             |               |                                       | 02:22:000000:232(единое землепользование) |  |
| Номер точки                    | Координаты, м |                                       | Описание закрепления на местности         | Средняя квадратическая погрешность определения координат характерных точек границы части земельного участка, м |
|                                | X             | Y                                     |   |  |
| 1                              | 2             | 3                                     | 4   | 5  |
| 2880                           | 747608.87     | 1284321.79                            | данные отсутствуют                        | данные отсутствуют   |
| 2881                           | 747607.45     | 1284328.8                             | данные отсутствуют                        | данные отсутствуют   |
| 2882                           | 747613.67     | 1284330.02                            | данные отсутствуют                        | данные отсутствуют   |
| 2883                           | 747615.04     | 1284323.05                            | данные отсутствуют                        | данные отсутствуют   |
| 2883                           | 747615.04     | 1284323.05                            | данные отсутствуют                        | данные отсутствуют   |
| 2892                           | 748672.83     | 1284248.16                            | данные отсутствуют                        | данные отсутствуют   |
| 2893                           | 748672.82     | 1284250.37                            | данные отсутствуют                        | данные отсутствуют   |
| 2894                           | 748675.03     | 1284250.36                            | данные отсутствуют                        | данные отсутствуют   |
| 2895                           | 748675.02     | 1284248.17                            | данные отсутствуют                        | данные отсутствуют   |
| 2895                           | 748675.02     | 1284248.17                            | данные отсутствуют                        | данные отсутствуют   |
| 2928                           | 749119.66     | 1284092.17                            | данные отсутствуют                        | данные отсутствуют   |
| 2929                           | 749119.66     | 1284094.36                            | данные отсутствуют                        | данные отсутствуют   |
| 2930                           | 749121.84     | 1284094.35                            | данные отсутствуют                        | данные отсутствуют   |
| 2931                           | 749121.84     | 1284092.17                            | данные отсутствуют                        | данные отсутствуют   |
| 2931                           | 749121.84     | 1284092.17                            | данные отсутствуют                        | данные отсутствуют   |
| 3954                           | 745578.39     | 1283336.02                            | данные отсутствуют                        | данные отсутствуют   |
| 3955                           | 745580.63     | 1283336.02                            | данные отсутствуют                        | данные отсутствуют   |
| Государственный регистратор    |               |                                       | ФГИС ЕГРН                                 |  |
| полное наименование должности  |               |                                       | подпись                                   |  |
|                                |               |                                       | инициалы, фамилия                         |  |

М.П.

| Земельный участок              |               |  |   |  |
|--------------------------------|---------------|--|---|--|
| (вид объекта недвижимости)     |               |  |   |  |
| Лист № ____ Раздела <b>4.2</b> |               | Всего листов раздела <b>4.2</b> : ____ |   | Всего разделов: ____   |
| 14.10.2021 № 99/2021/423866825 |               |  |   |  |
| Кадастровый номер:             |               |  | 02:22:000000:232(единое землепользование) |  |
| Номер точки                    | Координаты, м |  | Описание закрепления на местности         | Средняя квадратическая погрешность определения координат характерных точек границы части земельного участка, м |
|                                | X             | Y                                      |   |  |
| 1                              | 2             | 3                                      | 4   | 5  |
| 3955                           | 745580.63     | 1283336.02                             | данные отсутствуют                        | данные отсутствуют   |
| 3956                           | 745580.63     | 1283338.26                             | данные отсутствуют                        | данные отсутствуют   |
| 3957                           | 745578.39     | 1283338.26                             | данные отсутствуют                        | данные отсутствуют   |
| 3958                           | 744904.43     | 1282997.3                              | данные отсутствуют                        | данные отсутствуют   |
| 3959                           | 744909.4      | 1283001.61                             | данные отсутствуют                        | данные отсутствуют   |
| 3959                           | 744909.4      | 1283001.61                             | данные отсутствуют                        | данные отсутствуют   |
| 3960                           | 744904.87     | 1283006.84                             | данные отсутствуют                        | данные отсутствуют   |
| 3961                           | 744899.9      | 1283002.54                             | данные отсутствуют                        | данные отсутствуют   |
| 3974                           | 745733.17     | 1283411.23                             | данные отсутствуют                        | данные отсутствуют   |
| 3975                           | 745735.41     | 1283411.23                             | данные отсутствуют                        | данные отсутствуют   |
| 3975                           | 745735.41     | 1283411.23                             | данные отсутствуют                        | данные отсутствуют   |
| 3976                           | 745735.41     | 1283413.47                             | данные отсутствуют                        | данные отсутствуют   |
| 3977                           | 745733.17     | 1283413.47                             | данные отсутствуют                        | данные отсутствуют   |
| 3986                           | 745906.59     | 1283495.29                             | данные отсутствуют                        | данные отсутствуют   |
| 3987                           | 745908.83     | 1283495.29                             | данные отсутствуют                        | данные отсутствуют   |
| 3987                           | 745908.83     | 1283495.29                             | данные отсутствуют                        | данные отсутствуют   |
| 3988                           | 745908.83     | 1283497.53                             | данные отсутствуют                        | данные отсутствуют   |
| Государственный регистратор    |               |  | ФГИС ЕГРН                                 |  |
| полное наименование должности  |               |  | подпись                                   |  |
|                                |               |  | инициалы, фамилия                         |  |

М.П.

Раздел 4.2

Выписка из Единого государственного реестра недвижимости об объекте недвижимости  
Сведения о частях земельного участка

| Земельный участок              |               |  |   |  |
|--------------------------------|---------------|--|---|--|
| (вид объекта недвижимости)     |               |  |   |  |
| Лист № ____ Раздела <b>4.2</b> |               | Всего листов раздела <b>4.2</b> : ____ |   | Всего разделов: ____   |
| 14.10.2021 № 99/2021/423866825 |               |  |   |  |
| Кадастровый номер:             |               |  | 02:22:000000:232(единое землепользование) |  |
| Номер точки                    | Координаты, м |  | Описание закрепления на местности         | Средняя квадратическая погрешность определения координат характерных точек границы части земельного участка, м |
|                                | X             | Y                                      |   |  |
| 1                              | 2             | 3                                      | 4   | 5  |
| 3989                           | 745906.59     | 1283497.53                             | данные отсутствуют                        | данные отсутствуют   |
| Государственный регистратор    |               |  | ФГИС ЕГРН                                 |  |
| полное наименование должности  |               |  | подпись                                   |  |
|                                |               |  | инициалы, фамилия                         |  |

М.П.

Выписка из Единого государственного реестра недвижимости об объекте недвижимости  
Сведения о частях земельного участка

| Земельный участок   |               |  |   |  |
|---|---------------|--|---|--|
| (вид объекта недвижимости)  |               |  |   |  |
| Лист № ____ Раздела <b>4.2</b>  |               | Всего листов раздела <b>4.2</b> : ____ |   | Всего разделов: ____   |
| 14.10.2021 № 99/2021/423866825  |               |  |   |  |
| Кадастровый номер:  |               |  | 02:22:000000:232(единое землепользование) |  |
| Сведения о характерных точках границы части (частей) земельного участка |               |  |   |  |
| Учетный номер части: 89   |               |  |   |  |
| Система координат: МСК-05   |               |  |   |  |
| Зона №  |               |  |   |  |
| Номер точки   | Координаты, м |  | Описание закрепления на местности         | Средняя квадратическая погрешность определения координат характерных точек границы части земельного участка, м |
|   | X             | Y                                      |   |  |
| 1   | 2             | 3                                      | 4   | 5  |
| 1984  | 744350.74     | 1282272.46                             | данные отсутствуют                        | данные отсутствуют   |
| 1985  | 744350.73     | 1282274.68                             | данные отсутствуют                        | данные отсутствуют   |
| 1986  | 744352.93     | 1282274.66                             | данные отсутствуют                        | данные отсутствуют   |
| 1987  | 744352.94     | 1282272.47                             | данные отсутствуют                        | данные отсутствуют   |
| 1987  | 744352.94     | 1282272.47                             | данные отсутствуют                        | данные отсутствуют   |
| 2008  | 744217.32     | 1282186.72                             | данные отсутствуют                        | данные отсутствуют   |
| 2009  | 744217.32     | 1282188.9                              | данные отсутствуют                        | данные отсутствуют   |
| 2010  | 744219.51     | 1282188.91                             | данные отсутствуют                        | данные отсутствуют   |
| 2011  | 744219.51     | 1282186.71                             | данные отсутствуют                        | данные отсутствуют   |
| 2011  | 744219.51     | 1282186.71                             | данные отсутствуют                        | данные отсутствуют   |
| 2040  | 744475.65     | 1282434.88                             | данные отсутствуют                        | данные отсутствуют   |
| 2040  | 744475.65     | 1282434.88                             | данные отсутствуют                        | данные отсутствуют   |
| 2041  | 744470.48     | 1282438.82                             | данные отсутствуют                        | данные отсутствуют   |
| 2042  | 744474.39     | 1282443.97                             | данные отсутствуют                        | данные отсутствуют   |
| 2043  | 744479.55     | 1282440.01                             | данные отсутствуют                        | данные отсутствуют   |
| 2092  | 744582.19     | 1282581.98                             | данные отсутствуют                        | данные отсутствуют   |
| Государственный регистратор   |               |  | ФГИС ЕГРН                                 |  |
| полное наименование должности   |               |  | подпись                                   |  |
|   |               |  | инициалы, фамилия                         |  |

М.П.

Раздел 4.2

Выписка из Единого государственного реестра недвижимости об объекте недвижимости  
Сведения о частях земельного участка

| Земельный участок              |               |  |   |  |
|--------------------------------|---------------|--|---|--|
| (вид объекта недвижимости)     |               |  |   |  |
| Лист № ____ Раздела <b>4.2</b> |               | Всего листов раздела <b>4.2</b> : ____ |   | Всего разделов: ____   |
| 14.10.2021 № 99/2021/423866825 |               |  |   |  |
| Кадастровый номер:             |               |  | 02:22:000000:232(единое землепользование) |  |
| Номер точки                    | Координаты, м |  | Описание закрепления на местности         | Средняя квадратическая погрешность определения координат характерных точек границы части земельного участка, м |
|                                | X             | Y                                      |   |  |
| 1                              | 2             | 3                                      | 4   | 5  |
| 2093                           | 744582.18     | 1282584.18                             | данные отсутствуют                        | данные отсутствуют   |
| 2094                           | 744584.39     | 1282584.18                             | данные отсутствуют                        | данные отсутствуют   |
| 2095                           | 744584.39     | 1282581.96                             | данные отсутствуют                        | данные отсутствуют   |
| 2095                           | 744584.39     | 1282581.96                             | данные отсутствуют                        | данные отсутствуют   |
| 2288                           | 746411.1      | 1283741.31                             | данные отсутствуют                        | данные отсутствуют   |
| 2289                           | 746411.09     | 1283743.49                             | данные отсутствуют                        | данные отсутствуют   |
| 2290                           | 746413.27     | 1283743.49                             | данные отсутствуют                        | данные отсутствуют   |
| 2291                           | 746413.27     | 1283741.3                              | данные отсутствуют                        | данные отсутствуют   |
| 2291                           | 746413.27     | 1283741.3                              | данные отсутствуют                        | данные отсутствуют   |
| 2300                           | 746555.43     | 1283811.73                             | данные отсутствуют                        | данные отсутствуют   |
| 2301                           | 746555.42     | 1283813.9                              | данные отсутствуют                        | данные отсутствуют   |
| 2302                           | 746557.59     | 1283813.9                              | данные отсутствуют                        | данные отсутствуют   |
| 2303                           | 746557.58     | 1283811.73                             | данные отсутствуют                        | данные отсутствуют   |
| 2303                           | 746557.58     | 1283811.73                             | данные отсутствуют                        | данные отсутствуют   |
| 2308                           | 744816.59     | 1282890.96                             | данные отсутствуют                        | данные отсутствуют   |
| 2308                           | 744816.59     | 1282890.96                             | данные отсутствуют                        | данные отсутствуют   |
| 2309                           | 744811.9      | 1282895.13                             | данные отсутствуют                        | данные отсутствуют   |
| Государственный регистратор    |               |  | ФГИС ЕГРН                                 |  |
| полное наименование должности  |               |  | подпись                                   |  |
|                                |               |  | инициалы, фамилия                         |  |

М.П.

| Земельный участок              |               |                                       |   |  |
|--------------------------------|---------------|---------------------------------------|---|--|
| (вид объекта недвижимости)     |               |                                       |   |  |
| Лист № ____ Раздела <b>4.2</b> |               | Всего листов раздела <b>4.2:</b> ____ |   | Всего разделов: ____   |
| 14.10.2021 № 99/2021/423866825 |               |                                       |   |  |
| Кадастровый номер:             |               |                                       | 02:22:000000:232(единое землепользование) |  |
| Номер точки                    | Координаты, м |                                       | Описание закрепления на местности         | Средняя квадратическая погрешность определения координат характерных точек границы части земельного участка, м |
|                                | X             | Y                                     |   |  |
| 1                              | 2             | 3                                     | 4   | 5  |
| 2310                           | 744816.31     | 1282900.15                            | данные отсутствуют                        | данные отсутствуют   |
| 2311                           | 744821.05     | 1282895.99                            | данные отсутствуют                        | данные отсутствуют   |
| 2312                           | 746957.22     | 1284007.12                            | данные отсутствуют                        | данные отсутствуют   |
| 2313                           | 746957.23     | 1284009.31                            | данные отсутствуют                        | данные отсутствуют   |
| 2314                           | 746959.41     | 1284009.32                            | данные отсутствуют                        | данные отсутствуют   |
| 2315                           | 746959.42     | 1284007.12                            | данные отсутствуют                        | данные отсутствуют   |
| 2315                           | 746959.42     | 1284007.12                            | данные отсутствуют                        | данные отсутствуют   |
| 2328                           | 746757.48     | 1283909.55                            | данные отсутствуют                        | данные отсутствуют   |
| 2329                           | 746757.48     | 1283911.75                            | данные отсутствуют                        | данные отсутствуют   |
| 2330                           | 746759.68     | 1283911.75                            | данные отсутствуют                        | данные отсутствуют   |
| 2331                           | 746759.67     | 1283909.56                            | данные отсутствуют                        | данные отсутствуют   |
| 2331                           | 746759.67     | 1283909.56                            | данные отсутствуют                        | данные отсутствуют   |
| 2340                           | 745411.9      | 1283255.54                            | данные отсутствуют                        | данные отсутствуют   |
| 2341                           | 745411.9      | 1283257.78                            | данные отсутствуют                        | данные отсутствуют   |
| 2342                           | 745414.14     | 1283257.78                            | данные отсутствуют                        | данные отсутствуют   |
| 2343                           | 745414.14     | 1283255.54                            | данные отсутствуют                        | данные отсутствуют   |
| 2343                           | 745414.14     | 1283255.54                            | данные отсутствуют                        | данные отсутствуют   |
| Государственный регистратор    |               |                                       | ФГИС ЕГРН                                 |  |
| полное наименование должности  |               |                                       | подпись                                   |  |
|                                |               |                                       | инициалы, фамилия                         |  |

М.П.

Раздел 4.2

Выписка из Единого государственного реестра недвижимости об объекте недвижимости  
Сведения о частях земельного участка

| Земельный участок              |               |                                       |   |  |
|--------------------------------|---------------|---------------------------------------|---|--|
| (вид объекта недвижимости)     |               |                                       |   |  |
| Лист № ____ Раздела <b>4.2</b> |               | Всего листов раздела <b>4.2:</b> ____ |   | Всего разделов: ____   |
| 14.10.2021 № 99/2021/423866825 |               |                                       |   |  |
| Кадастровый номер:             |               |                                       | 02:22:000000:232(единое землепользование) |  |
| Номер точки                    | Координаты, м |                                       | Описание закрепления на местности         | Средняя квадратическая погрешность определения координат характерных точек границы части земельного участка, м |
|                                | X             | Y                                     |   |  |
| 1                              | 2             | 3                                     | 4   | 5  |
| 2392                           | 745525.37     | 1283309.2                             | данные отсутствуют                        | данные отсутствуют   |
| 2393                           | 745525.37     | 1283311.39                            | данные отсутствуют                        | данные отсутствуют   |
| 2394                           | 745527.55     | 1283311.4                             | данные отсутствуют                        | данные отсутствуют   |
| 2395                           | 745527.56     | 1283309.2                             | данные отсутствуют                        | данные отсутствуют   |
| 2395                           | 745527.56     | 1283309.2                             | данные отсутствуют                        | данные отсутствуют   |
| 2396                           | 745069.7      | 1283089.23                            | данные отсутствуют                        | данные отсутствуют   |
| 2397                           | 745069.7      | 1283091.47                            | данные отсутствуют                        | данные отсутствуют   |
| 2398                           | 745071.94     | 1283091.47                            | данные отсутствуют                        | данные отсутствуют   |
| 2399                           | 745071.94     | 1283089.23                            | данные отсутствуют                        | данные отсутствуют   |
| 2399                           | 745071.94     | 1283089.23                            | данные отсутствуют                        | данные отсутствуют   |
| 2448                           | 744698.09     | 1282737.68                            | данные отсутствуют                        | данные отсутствуют   |
| 2449                           | 744698.1      | 1282739.87                            | данные отсутствуют                        | данные отсутствуют   |
| 2450                           | 744700.29     | 1282739.88                            | данные отсутствуют                        | данные отсутствуют   |
| 2451                           | 744700.29     | 1282737.68                            | данные отсутствуют                        | данные отсутствуют   |
| 2451                           | 744700.29     | 1282737.68                            | данные отсутствуют                        | данные отсутствуют   |
| 2452                           | 746079.1      | 1283580.08                            | данные отсутствуют                        | данные отсутствуют   |
| 2453                           | 746079.1      | 1283582.24                            | данные отсутствуют                        | данные отсутствуют   |
| Государственный регистратор    |               |                                       | ФГИС ЕГРН                                 |  |
| полное наименование должности  |               |                                       | подпись                                   |  |
|                                |               |                                       | инициалы, фамилия                         |  |

М.П.



| Земельный участок              |               |  |   |  |
|--------------------------------|---------------|--|---|--|
| (вид объекта недвижимости)     |               |  |   |  |
| Лист № ____ Раздела <b>4.2</b> |               | Всего листов раздела <b>4.2</b> : ____ |   | Всего разделов: ____   |
| 14.10.2021 № 99/2021/423866825 |               |  |   |  |
| Кадастровый номер:             |               |  | 02:22:000000:232(единое землепользование) |  |
| Номер точки                    | Координаты, м |  | Описание закрепления на местности         | Средняя квадратическая погрешность определения координат характерных точек границы части земельного участка, м |
|                                | X             | Y                                      |   |  |
| 1                              | 2             | 3                                      | 4   | 5  |
| 2454                           | 746081.26     | 1283582.24                             | данные отсутствуют                        | данные отсутствуют   |
| 2455                           | 746081.26     | 1283580.08                             | данные отсутствуют                        | данные отсутствуют   |
| 2455                           | 746081.26     | 1283580.08                             | данные отсутствуют                        | данные отсутствуют   |
| 2464                           | 745228.13     | 1283166.49                             | данные отсутствуют                        | данные отсутствуют   |
| 2465                           | 745228.13     | 1283168.73                             | данные отсутствуют                        | данные отсутствуют   |
| 2466                           | 745230.37     | 1283168.73                             | данные отсутствуют                        | данные отсутствуют   |
| 2467                           | 745230.37     | 1283166.49                             | данные отсутствуют                        | данные отсутствуют   |
| 2467                           | 745230.37     | 1283166.49                             | данные отсутствуют                        | данные отсутствуют   |
| 2468                           | 747116.68     | 1284083.72                             | данные отсутствуют                        | данные отсутствуют   |
| 2469                           | 747116.7      | 1284085.9                              | данные отсутствуют                        | данные отсутствуют   |
| 2470                           | 747118.88     | 1284085.92                             | данные отсутствуют                        | данные отсутствуют   |
| 2471                           | 747118.87     | 1284083.72                             | данные отсутствуют                        | данные отсутствуют   |
| 2471                           | 747118.87     | 1284083.72                             | данные отсутствуют                        | данные отсутствуют   |
| 2472                           | 746247.42     | 1283660.84                             | данные отсутствуют                        | данные отсутствуют   |
| 2473                           | 746247.42     | 1283663.01                             | данные отсутствуют                        | данные отсутствуют   |
| 2474                           | 746249.57     | 1283663.01                             | данные отсутствуют                        | данные отсутствуют   |
| 2475                           | 746249.58     | 1283660.84                             | данные отсутствуют                        | данные отсутствуют   |
| Государственный регистратор    |               |  | ФГИС ЕГРН                                 |  |
| полное наименование должности  |               |  | подпись                                   |  |
|                                |               |  | инициалы, фамилия                         |  |

М.П.

| Земельный участок              |               |  |   |  |
|--------------------------------|---------------|--|---|--|
| (вид объекта недвижимости)     |               |  |   |  |
| Лист № ____ Раздела <b>4.2</b> |               | Всего листов раздела <b>4.2</b> : ____ |   | Всего разделов: ____   |
| 14.10.2021 № 99/2021/423866825 |               |  |   |  |
| Кадастровый номер:             |               |  | 02:22:000000:232(единое землепользование) |  |
| Номер точки                    | Координаты, м |  | Описание закрепления на местности         | Средняя квадратическая погрешность определения координат характерных точек границы части земельного участка, м |
|                                | X             | Y                                      |   |  |
| 1                              | 2             | 3                                      | 4   | 5  |
| 2475                           | 746249.58     | 1283660.84                             | данные отсутствуют                        | данные отсутствуют   |
| 2736                           | 748970.88     | 1284144.02                             | данные отсутствуют                        | данные отсутствуют   |
| 2737                           | 748970.86     | 1284146.21                             | данные отсутствуют                        | данные отсутствуют   |
| 2738                           | 748973.05     | 1284146.19                             | данные отсутствуют                        | данные отсутствуют   |
| 2739                           | 748973.05     | 1284144.01                             | данные отсутствуют                        | данные отсутствуют   |
| 2739                           | 748973.05     | 1284144.01                             | данные отсутствуют                        | данные отсутствуют   |
| 2776                           | 748822.05     | 1284195.96                             | данные отсутствуют                        | данные отсутствуют   |
| 2777                           | 748822.05     | 1284198.17                             | данные отсутствуют                        | данные отсутствуют   |
| 2778                           | 748824.25     | 1284198.17                             | данные отсутствуют                        | данные отсутствуют   |
| 2779                           | 748824.25     | 1284195.97                             | данные отсутствуют                        | данные отсутствуют   |
| 2779                           | 748824.25     | 1284195.97                             | данные отсутствуют                        | данные отсутствуют   |
| 2784                           | 747967.23     | 1284314.34                             | данные отсутствуют                        | данные отсутствуют   |
| 2785                           | 747967.23     | 1284316.53                             | данные отсутствуют                        | данные отсутствуют   |
| 2786                           | 747969.4      | 1284316.52                             | данные отсутствуют                        | данные отсутствуют   |
| 2787                           | 747969.4      | 1284314.35                             | данные отсутствуют                        | данные отсутствуют   |
| 2787                           | 747969.4      | 1284314.35                             | данные отсутствуют                        | данные отсутствуют   |
| 2812                           | 748152.97     | 1284309.24                             | данные отсутствуют                        | данные отсутствуют   |
| Государственный регистратор    |               |  | ФГИС ЕГРН                                 |  |
| полное наименование должности  |               |  | подпись                                   |  |
|                                |               |  | инициалы, фамилия                         |  |

М.П.

| Земельный участок              |               |  |   |  |
|--------------------------------|---------------|--|---|--|
| (вид объекта недвижимости)     |               |  |   |  |
| Лист № ____ Раздела <b>4.2</b> |               | Всего листов раздела <b>4.2</b> : ____ |   | Всего разделов: ____   |
| 14.10.2021 № 99/2021/423866825 |               |  |   |  |
| Кадастровый номер:             |               |  | 02:22:000000:232(единое землепользование) |  |
| Номер точки                    | Координаты, м |  | Описание закрепления на местности         | Средняя квадратическая погрешность определения координат характерных точек границы части земельного участка, м |
|                                | X             | Y                                      |   |  |
| 1                              | 2             | 3                                      | 4   | 5  |
| 2813                           | 748152.98     | 1284311.44                             | данные отсутствуют                        | данные отсутствуют   |
| 2814                           | 748155.16     | 1284311.44                             | данные отсутствуют                        | данные отсутствуют   |
| 2815                           | 748155.16     | 1284309.25                             | данные отсутствуют                        | данные отсутствуют   |
| 2815                           | 748155.16     | 1284309.25                             | данные отсутствуют                        | данные отсутствуют   |
| 2820                           | 748339.83     | 1284304.53                             | данные отсутствуют                        | данные отсутствуют   |
| 2821                           | 748339.83     | 1284306.72                             | данные отсутствуют                        | данные отсутствуют   |
| 2822                           | 748342.02     | 1284306.72                             | данные отсутствуют                        | данные отсутствуют   |
| 2823                           | 748342.02     | 1284304.54                             | данные отсутствуют                        | данные отсутствуют   |
| 2823                           | 748342.02     | 1284304.54                             | данные отсутствуют                        | данные отсутствуют   |
| 2824                           | 749262.85     | 1284039.59                             | данные отсутствуют                        | данные отсутствуют   |
| 2825                           | 749262.11     | 1284046.02                             | данные отсутствуют                        | данные отсутствуют   |
| 2826                           | 749268.55     | 1284046.71                             | данные отсутствуют                        | данные отсутствуют   |
| 2827                           | 749269.28     | 1284040.32                             | данные отсутствуют                        | данные отсутствуют   |
| 2827                           | 749269.28     | 1284040.32                             | данные отсутствуют                        | данные отсутствуют   |
| 2844                           | 747789.68     | 1284319.08                             | данные отсутствуют                        | данные отсутствуют   |
| 2845                           | 747789.67     | 1284321.28                             | данные отсутствуют                        | данные отсутствуют   |
| 2846                           | 747791.86     | 1284321.28                             | данные отсутствуют                        | данные отсутствуют   |
| Государственный регистратор    |               |  | ФГИС ЕГРН                                 |  |
| полное наименование должности  |               |  | подпись                                   |  |
|                                |               |  | инициалы, фамилия                         |  |

М.П.

Раздел 4.2

Выписка из Единого государственного реестра недвижимости об объекте недвижимости  
Сведения о частях земельного участка

| Земельный участок              |               |  |   |  |
|--------------------------------|---------------|--|---|--|
| (вид объекта недвижимости)     |               |  |   |  |
| Лист № ____ Раздела <b>4.2</b> |               | Всего листов раздела <b>4.2</b> : ____ |   | Всего разделов: ____   |
| 14.10.2021 № 99/2021/423866825 |               |  |   |  |
| Кадастровый номер:             |               |  | 02:22:000000:232(единое землепользование) |  |
| Номер точки                    | Координаты, м |  | Описание закрепления на местности         | Средняя квадратическая погрешность определения координат характерных точек границы части земельного участка, м |
|                                | X             | Y                                      |   |  |
| 1                              | 2             | 3                                      | 4   | 5  |
| 2847                           | 747791.87     | 1284319.08                             | данные отсутствуют                        | данные отсутствуют   |
| 2847                           | 747791.87     | 1284319.08                             | данные отсутствуют                        | данные отсутствуют   |
| 2848                           | 747265.12     | 1284156.36                             | данные отсутствуют                        | данные отсутствуют   |
| 2849                           | 747265.13     | 1284158.53                             | данные отсутствуют                        | данные отсутствуют   |
| 2850                           | 747267.3      | 1284158.54                             | данные отсутствуют                        | данные отсутствуют   |
| 2851                           | 747267.3      | 1284156.36                             | данные отсутствуют                        | данные отсутствуют   |
| 2851                           | 747267.3      | 1284156.36                             | данные отсутствуют                        | данные отсутствуют   |
| 2856                           | 748529.08     | 1284296.98                             | данные отсутствуют                        | данные отсутствуют   |
| 2856                           | 748529.08     | 1284296.98                             | данные отсутствуют                        | данные отсутствуют   |
| 2857                           | 748522.5      | 1284298.95                             | данные отсутствуют                        | данные отсутствуют   |
| 2858                           | 748524.36     | 1284305.38                             | данные отсутствуют                        | данные отсутствуют   |
| 2859                           | 748530.96     | 1284303.38                             | данные отсутствуют                        | данные отсутствуют   |
| 2860                           | 747445.18     | 1284243.73                             | данные отсутствуют                        | данные отсутствуют   |
| 2861                           | 747445.17     | 1284245.91                             | данные отсутствуют                        | данные отсутствуют   |
| 2862                           | 747447.34     | 1284245.91                             | данные отсутствуют                        | данные отсутствуют   |
| 2863                           | 747447.34     | 1284243.74                             | данные отсутствуют                        | данные отсутствуют   |
| 2863                           | 747447.34     | 1284243.74                             | данные отсутствуют                        | данные отсутствуют   |
| Государственный регистратор    |               |  | ФГИС ЕГРН                                 |  |
| полное наименование должности  |               |  | подпись                                   |  |
|                                |               |  | инициалы, фамилия                         |  |

М.П.

| Земельный участок              |               |  |   |  |
|--------------------------------|---------------|--|---|--|
| (вид объекта недвижимости)     |               |  |   |  |
| Лист № ____ Раздела <b>4.2</b> |               | Всего листов раздела <b>4.2</b> : ____ |   | Всего разделов: ____   |
| 14.10.2021 № 99/2021/423866825 |               |  |   |  |
| Кадастровый номер:             |               |  | 02:22:000000:232(единое землепользование) |  |
| Номер точки                    | Координаты, м |  | Описание закрепления на местности         | Средняя квадратическая погрешность определения координат характерных точек границы части земельного участка, м |
|                                | X             | Y                                      |   |  |
| 1                              | 2             | 3                                      | 4   | 5  |
| 2880                           | 747608.87     | 1284321.79                             | данные отсутствуют                        | данные отсутствуют   |
| 2881                           | 747607.45     | 1284328.8                              | данные отсутствуют                        | данные отсутствуют   |
| 2882                           | 747613.67     | 1284330.02                             | данные отсутствуют                        | данные отсутствуют   |
| 2883                           | 747615.04     | 1284323.05                             | данные отсутствуют                        | данные отсутствуют   |
| 2883                           | 747615.04     | 1284323.05                             | данные отсутствуют                        | данные отсутствуют   |
| 2892                           | 748672.83     | 1284248.16                             | данные отсутствуют                        | данные отсутствуют   |
| 2893                           | 748672.82     | 1284250.37                             | данные отсутствуют                        | данные отсутствуют   |
| 2894                           | 748675.03     | 1284250.36                             | данные отсутствуют                        | данные отсутствуют   |
| 2895                           | 748675.02     | 1284248.17                             | данные отсутствуют                        | данные отсутствуют   |
| 2895                           | 748675.02     | 1284248.17                             | данные отсутствуют                        | данные отсутствуют   |
| 2928                           | 749119.66     | 1284092.17                             | данные отсутствуют                        | данные отсутствуют   |
| 2929                           | 749119.66     | 1284094.36                             | данные отсутствуют                        | данные отсутствуют   |
| 2930                           | 749121.84     | 1284094.35                             | данные отсутствуют                        | данные отсутствуют   |
| 2931                           | 749121.84     | 1284092.17                             | данные отсутствуют                        | данные отсутствуют   |
| 2931                           | 749121.84     | 1284092.17                             | данные отсутствуют                        | данные отсутствуют   |
| 3954                           | 745578.39     | 1283336.02                             | данные отсутствуют                        | данные отсутствуют   |
| 3955                           | 745580.63     | 1283336.02                             | данные отсутствуют                        | данные отсутствуют   |
| Государственный регистратор    |               |  | ФГИС ЕГРН                                 |  |
| полное наименование должности  |               |  | подпись                                   |  |
|                                |               |  | инициалы, фамилия                         |  |

М.П.

| Земельный участок              |               |  |   |  |
|--------------------------------|---------------|--|---|--|
| (вид объекта недвижимости)     |               |  |   |  |
| Лист № ____ Раздела <b>4.2</b> |               | Всего листов раздела <b>4.2</b> : ____ |   | Всего разделов: ____   |
| 14.10.2021 № 99/2021/423866825 |               |  |   |  |
| Кадастровый номер:             |               |  | 02:22:000000:232(единое землепользование) |  |
| Номер точки                    | Координаты, м |  | Описание закрепления на местности         | Средняя квадратическая погрешность определения координат характерных точек границы части земельного участка, м |
|                                | X             | Y                                      |   |  |
| 1                              | 2             | 3                                      | 4   | 5  |
| 3955                           | 745580.63     | 1283336.02                             | данные отсутствуют                        | данные отсутствуют   |
| 3956                           | 745580.63     | 1283338.26                             | данные отсутствуют                        | данные отсутствуют   |
| 3957                           | 745578.39     | 1283338.26                             | данные отсутствуют                        | данные отсутствуют   |
| 3958                           | 744904.43     | 1282997.3                              | данные отсутствуют                        | данные отсутствуют   |
| 3959                           | 744909.4      | 1283001.61                             | данные отсутствуют                        | данные отсутствуют   |
| 3959                           | 744909.4      | 1283001.61                             | данные отсутствуют                        | данные отсутствуют   |
| 3960                           | 744904.87     | 1283006.84                             | данные отсутствуют                        | данные отсутствуют   |
| 3961                           | 744899.9      | 1283002.54                             | данные отсутствуют                        | данные отсутствуют   |
| 3974                           | 745733.17     | 1283411.23                             | данные отсутствуют                        | данные отсутствуют   |
| 3975                           | 745735.41     | 1283411.23                             | данные отсутствуют                        | данные отсутствуют   |
| 3975                           | 745735.41     | 1283411.23                             | данные отсутствуют                        | данные отсутствуют   |
| 3976                           | 745735.41     | 1283413.47                             | данные отсутствуют                        | данные отсутствуют   |
| 3977                           | 745733.17     | 1283413.47                             | данные отсутствуют                        | данные отсутствуют   |
| 3986                           | 745906.59     | 1283495.29                             | данные отсутствуют                        | данные отсутствуют   |
| 3987                           | 745908.83     | 1283495.29                             | данные отсутствуют                        | данные отсутствуют   |
| 3987                           | 745908.83     | 1283495.29                             | данные отсутствуют                        | данные отсутствуют   |
| 3988                           | 745908.83     | 1283497.53                             | данные отсутствуют                        | данные отсутствуют   |
| Государственный регистратор    |               |  | ФГИС ЕГРН                                 |  |
| полное наименование должности  |               |  | подпись                                   |  |
|                                |               |  | инициалы, фамилия                         |  |

М.П.

|                                       |               |  |  |  |
|---------------------------------------|---------------|--|--|--|
| <b>Земельный участок</b>              |               |  |  |  |
| (вид объекта недвижимости)            |               |  |  |  |
| Лист № ____ Раздела <b>4.2</b>        |               | Всего листов раздела <b>4.2</b> : ____ |  | Всего разделов: ____   |
| Всего листов выписки: ____            |               |  |  |  |
| <b>14.10.2021 № 99/2021/423866825</b> |               |  |  |  |
| Кадастровый номер:                    |               |  | <b>02:22:000000:232(единое землепользование)</b> |  |
| Номер точки                           | Координаты, м |  | Описание закрепления на местности                | Средняя квадратическая погрешность определения координат характерных точек границы части земельного участка, м |
|                                       | X             | Y                                      |  |  |
| 1                                     | 2             | 3                                      | 4  | 5  |
| 3989                                  | 745906.59     | 1283497.53                             | данные отсутствуют                               | данные отсутствуют   |
| Государственный регистратор           |               |  | ФГИС ЕГРН  |  |
| полное наименование должности         |               |  | подпись  |  |
|                                       |               |  | инициалы, фамилия                                |  |

М.П.

|   |               |  |  |  |
|---|---------------|--|--|--|
| <b>Земельный участок</b>  |               |  |  |  |
| (вид объекта недвижимости)  |               |  |  |  |
| Лист № ____ Раздела <b>4.2</b>  |               | Всего листов раздела <b>4.2</b> : ____ |  | Всего разделов: ____   |
| Всего листов выписки: ____  |               |  |  |  |
| <b>14.10.2021 № 99/2021/423866825</b>                                   |               |  |  |  |
| Кадастровый номер:  |               |  | <b>02:22:000000:232(единое землепользование)</b> |  |
| Сведения о характерных точках границы части (частей) земельного участка |               |  |  |  |
| Учетный номер части: 90   |               |  |  |  |
| Система координат: МСК-05   |               |  |  |  |
| Зона №  |               |  |  |  |
| Номер точки   | Координаты, м |  | Описание закрепления на местности                | Средняя квадратическая погрешность определения координат характерных точек границы части земельного участка, м |
|   | X             | Y                                      |  |  |
| 1   | 2             | 3                                      | 4  | 5  |
| 2548  | 735538.62     | 1278106.02                             | данные отсутствуют                               | данные отсутствуют   |
| 2549  | 735538.62     | 1278108.2                              | данные отсутствуют                               | данные отсутствуют   |
| 2550  | 735540.79     | 1278108.2                              | данные отсутствуют                               | данные отсутствуют   |
| 2551  | 735540.79     | 1278106.02                             | данные отсутствуют                               | данные отсутствуют   |
| 2551  | 735540.79     | 1278106.02                             | данные отсутствуют                               | данные отсутствуют   |
| 2564  | 735381.44     | 1277955.5                              | данные отсутствуют                               | данные отсутствуют   |
| 2565  | 735381.45     | 1277957.69                             | данные отсутствуют                               | данные отсутствуют   |
| 2566  | 735383.64     | 1277957.7                              | данные отсутствуют                               | данные отсутствуют   |
| 2567  | 735383.63     | 1277955.51                             | данные отсутствуют                               | данные отсутствуют   |
| 2567  | 735383.63     | 1277955.51                             | данные отсутствуют                               | данные отсутствуют   |
| 2636  | 735693.34     | 1278255.08                             | данные отсутствуют                               | данные отсутствуют   |
| 2637  | 735693.34     | 1278257.26                             | данные отсутствуют                               | данные отсутствуют   |
| 2638  | 735695.51     | 1278257.25                             | данные отсутствуют                               | данные отсутствуют   |
| 2639  | 735695.52     | 1278255.08                             | данные отсутствуют                               | данные отсутствуют   |
| 2639  | 735695.52     | 1278255.08                             | данные отсутствуют                               | данные отсутствуют   |
| 2748  | 734911.82     | 1277505.28                             | данные отсутствуют                               | данные отсутствуют   |
| Государственный регистратор   |               |  | ФГИС ЕГРН  |  |
| полное наименование должности   |               |  | подпись  |  |
|   |               |  | инициалы, фамилия                                |  |

М.П.

Выписка из Единого государственного реестра недвижимости об объекте недвижимости  
Сведения о частях земельного участка

| Земельный участок              |               |  |   |  |
|--------------------------------|---------------|--|---|--|
| (вид объекта недвижимости)     |               |  |   |  |
| Лист № ____ Раздела <b>4.2</b> |               | Всего листов раздела <b>4.2</b> : ____ |   | Всего разделов: ____   |
| 14.10.2021 № 99/2021/423866825 |               |  |   |  |
| Кадастровый номер:             |               |  | 02:22:000000:232(единое землепользование) |  |
| Номер точки                    | Координаты, м |  | Описание закрепления на местности         | Средняя квадратическая погрешность определения координат характерных точек границы части земельного участка, м |
|                                | X             | Y                                      |   |  |
| 1                              | 2             | 3                                      | 4   | 5  |
| 2749                           | 734911.82     | 1277507.5                              | данные отсутствуют                        | данные отсутствуют   |
| 2750                           | 734914.02     | 1277507.48                             | данные отсутствуют                        | данные отсутствуют   |
| 2751                           | 734914.03     | 1277505.3                              | данные отсутствуют                        | данные отсутствуют   |
| 2751                           | 734914.03     | 1277505.3                              | данные отсутствуют                        | данные отсутствуют   |
| 2756                           | 734628.42     | 1277235.56                             | данные отсутствуют                        | данные отсутствуют   |
| 2757                           | 734628.42     | 1277237.76                             | данные отсутствуют                        | данные отсутствуют   |
| 2758                           | 734630.62     | 1277237.76                             | данные отсутствуют                        | данные отсутствуют   |
| 2759                           | 734630.62     | 1277235.56                             | данные отсутствуют                        | данные отсутствуют   |
| 2759                           | 734630.62     | 1277235.56                             | данные отсутствуют                        | данные отсутствуют   |
| 2792                           | 735225.16     | 1277806.08                             | данные отсутствуют                        | данные отсутствуют   |
| 2793                           | 735225.17     | 1277808.25                             | данные отсутствуют                        | данные отсутствуют   |
| 2794                           | 735227.34     | 1277808.26                             | данные отсутствуют                        | данные отсутствуют   |
| 2795                           | 735227.34     | 1277806.08                             | данные отсутствуют                        | данные отсутствуют   |
| 2795                           | 735227.34     | 1277806.08                             | данные отсутствуют                        | данные отсутствуют   |
| 2800                           | 730427.1      | 1273530.7                              | данные отсутствуют                        | данные отсутствуют   |
| 2801                           | 730427.1      | 1273532.94                             | данные отсутствуют                        | данные отсутствуют   |
| 2802                           | 730429.34     | 1273532.94                             | данные отсутствуют                        | данные отсутствуют   |
| Государственный регистратор    |               |  | ФГИС ЕГРН                                 |  |
| полное наименование должности  |               |  | подпись                                   |  |
|                                |               |  | инициалы, фамилия                         |  |

М.П.

Раздел 4.2

Выписка из Единого государственного реестра недвижимости об объекте недвижимости  
Сведения о частях земельного участка

| Земельный участок              |               |  |   |  |
|--------------------------------|---------------|--|---|--|
| (вид объекта недвижимости)     |               |  |   |  |
| Лист № ____ Раздела <b>4.2</b> |               | Всего листов раздела <b>4.2</b> : ____ |   | Всего разделов: ____   |
| 14.10.2021 № 99/2021/423866825 |               |  |   |  |
| Кадастровый номер:             |               |  | 02:22:000000:232(единое землепользование) |  |
| Номер точки                    | Координаты, м |  | Описание закрепления на местности         | Средняя квадратическая погрешность определения координат характерных точек границы части земельного участка, м |
|                                | X             | Y                                      |   |  |
| 1                              | 2             | 3                                      | 4   | 5  |
| 2803                           | 730429.34     | 1273530.7                              | данные отсутствуют                        | данные отсутствуют   |
| 2803                           | 730429.34     | 1273530.7                              | данные отсутствуют                        | данные отсутствуют   |
| 2900                           | 734769.34     | 1277370.67                             | данные отсутствуют                        | данные отсутствуют   |
| 2901                           | 734769.34     | 1277372.85                             | данные отсутствуют                        | данные отсутствуют   |
| 2902                           | 734771.52     | 1277372.84                             | данные отсутствуют                        | данные отсутствуют   |
| 2903                           | 734771.53     | 1277370.66                             | данные отсутствуют                        | данные отсутствуют   |
| 2903                           | 734771.53     | 1277370.66                             | данные отсутствуют                        | данные отсутствуют   |
| 2916                           | 735068.29     | 1277656.12                             | данные отсутствуют                        | данные отсутствуют   |
| 2917                           | 735068.3      | 1277658.3                              | данные отсутствуют                        | данные отсутствуют   |
| 2918                           | 735070.46     | 1277658.29                             | данные отсутствуют                        | данные отсутствуют   |
| 2919                           | 735070.46     | 1277656.13                             | данные отсутствуют                        | данные отсутствуют   |
| 2919                           | 735070.46     | 1277656.13                             | данные отсутствуют                        | данные отсутствуют   |
| 2968                           | 734008.18     | 1276798.67                             | данные отсутствуют                        | данные отсутствуют   |
| 2968                           | 734008.18     | 1276798.67                             | данные отсутствуют                        | данные отсутствуют   |
| 2969                           | 734008.18     | 1276800.91                             | данные отсутствуют                        | данные отсутствуют   |
| 2970                           | 734005.94     | 1276800.91                             | данные отсутствуют                        | данные отсутствуют   |
| 2971                           | 734005.94     | 1276798.67                             | данные отсутствуют                        | данные отсутствуют   |
| Государственный регистратор    |               |  | ФГИС ЕГРН                                 |  |
| полное наименование должности  |               |  | подпись                                   |  |
|                                |               |  | инициалы, фамилия                         |  |

М.П.

| Земельный участок              |               |  |   |  |
|--------------------------------|---------------|--|---|--|
| (вид объекта недвижимости)     |               |  |   |  |
| Лист № ____ Раздела <b>4.2</b> |               | Всего листов раздела <b>4.2</b> : ____ |   | Всего разделов: ____   |
| 14.10.2021 № 99/2021/423866825 |               |  |   |  |
| Кадастровый номер:             |               |  | 02:22:000000:232(единое землепользование) |  |
| Номер точки                    | Координаты, м |  | Описание закрепления на местности         | Средняя квадратическая погрешность определения координат характерных точек границы части земельного участка, м |
|                                | X             | Y                                      |   |  |
| 1                              | 2             | 3                                      | 4   | 5  |
| 3750                           | 733276.76     | 1276705.88                             | данные отсутствуют                        | данные отсутствуют   |
| 3751                           | 733276.76     | 1276708.12                             | данные отсутствуют                        | данные отсутствуют   |
| 3790                           | 734195.22     | 1276819.01                             | данные отсутствуют                        | данные отсутствуют   |
| 3791                           | 734191.62     | 1276824.34                             | данные отсутствуют                        | данные отсутствуют   |
| 3792                           | 734197.15     | 1276828.08                             | данные отсутствуют                        | данные отсутствуют   |
| 3793                           | 734200.76     | 1276822.76                             | данные отсутствуют                        | данные отсутствуют   |
| 3793                           | 734200.76     | 1276822.76                             | данные отсутствуют                        | данные отсутствуют   |
| 3798                           | 733480.51     | 1276731.57                             | данные отсутствуют                        | данные отсутствуют   |
| 3799                           | 733480.51     | 1276733.81                             | данные отсутствуют                        | данные отсутствуют   |
| 3800                           | 733482.75     | 1276733.81                             | данные отсутствуют                        | данные отсутствуют   |
| 3801                           | 733482.75     | 1276731.57                             | данные отсутствуют                        | данные отсутствуют   |
| 3801                           | 733482.75     | 1276731.57                             | данные отсутствуют                        | данные отсутствуют   |
| 3802                           | 734344.19     | 1276964.88                             | данные отсутствуют                        | данные отсутствуют   |
| 3803                           | 734344.19     | 1276967.12                             | данные отсутствуют                        | данные отсутствуют   |
| 3804                           | 734346.43     | 1276967.12                             | данные отсутствуют                        | данные отсутствуют   |
| 3805                           | 734346.43     | 1276964.88                             | данные отсутствуют                        | данные отсутствуют   |
| 3805                           | 734346.43     | 1276964.88                             | данные отсутствуют                        | данные отсутствуют   |
| Государственный регистратор    |               |  | ФГИС ЕГРН                                 |  |
| полное наименование должности  |               |  | подпись                                   |  |
|                                |               |  | инициалы, фамилия                         |  |

М.П.

Раздел 4.2

Выписка из Единого государственного реестра недвижимости об объекте недвижимости  
Сведения о частях земельного участка

| Земельный участок              |               |  |   |  |
|--------------------------------|---------------|--|---|--|
| (вид объекта недвижимости)     |               |  |   |  |
| Лист № ____ Раздела <b>4.2</b> |               | Всего листов раздела <b>4.2</b> : ____ |   | Всего разделов: ____   |
| 14.10.2021 № 99/2021/423866825 |               |  |   |  |
| Кадастровый номер:             |               |  | 02:22:000000:232(единое землепользование) |  |
| Номер точки                    | Координаты, м |  | Описание закрепления на местности         | Средняя квадратическая погрешность определения координат характерных точек границы части земельного участка, м |
|                                | X             | Y                                      |   |  |
| 1                              | 2             | 3                                      | 4   | 5  |
| 3810                           | 734485.98     | 1277100.36                             | данные отсутствуют                        | данные отсутствуют   |
| 3811                           | 734486.67     | 1277102.49                             | данные отсутствуют                        | данные отсутствуют   |
| 3812                           | 734488.8      | 1277101.8                              | данные отсутствуют                        | данные отсутствуют   |
| 3813                           | 734488.11     | 1277099.66                             | данные отсутствуют                        | данные отсутствуют   |
| 3813                           | 734488.11     | 1277099.66                             | данные отсутствуют                        | данные отсутствуют   |
| 4362                           | 733279        | 1276705.88                             | данные отсутствуют                        | данные отсутствуют   |
| 4362                           | 733279        | 1276705.88                             | данные отсутствуют                        | данные отсутствуют   |
| 4363                           | 733279        | 1276708.12                             | данные отсутствуют                        | данные отсутствуют   |
| Государственный регистратор    |               |  | ФГИС ЕГРН                                 |  |
| полное наименование должности  |               |  | подпись                                   |  |
|                                |               |  | инициалы, фамилия                         |  |

М.П.

Выписка из Единого государственного реестра недвижимости об объекте недвижимости  
Сведения о частях земельного участка

| <b>Земельный участок</b>  |               |   |  |  |
|---|---------------|---|--|--|
| (вид объекта недвижимости)  |               |   |  |  |
| Лист № _____ Раздела <b>4.2</b>   |               | Всего листов раздела <b>4.2</b> : _____ |  | Всего разделов: _____  |
| Всего листов выписки: _____   |               |   |  |  |
| <b>14.10.2021 № 99/2021/423866825</b>                                   |               |   |  |  |
| Кадастровый номер:  |               |   | <b>02:22:000000:232(единое землепользование)</b> |  |
| Сведения о характерных точках границы части (частей) земельного участка |               |   |  |  |
| Учетный номер части: 91   |               |   |  |  |
| Система координат: МСК-05   |               |   |  |  |
| Зона № _____  |               |   |  |  |
| Номер точки   | Координаты, м |   | Описание закрепления на местности                | Средняя квадратическая погрешность определения координат характерных точек границы части земельного участка, м |
|   | X             | Y                                       |  |  |
| 1   | 2             | 3                                       | 4  | 5  |
| 1514  | 729622.39     | 1300849.59                              | данные отсутствуют                               | данные отсутствуют   |
| 1515  | 729623.42     | 1300847.71                              | данные отсутствуют                               | данные отсутствуют   |
| 1516  | 729625.28     | 1300848.78                              | данные отсутствуют                               | данные отсутствуют   |
| 1516  | 729625.28     | 1300848.78                              | данные отсутствуют                               | данные отсутствуют   |
| 1517  | 729624.25     | 1300850.63                              | данные отсутствуют                               | данные отсутствуют   |
| Государственный регистратор   |               |   | ФГИС ЕГРН  |  |
| полное наименование должности   |               |   | подпись  |  |
|   |               |   | инициалы, фамилия                                |  |

М.П.

Выписка из Единого государственного реестра недвижимости об объекте недвижимости  
Сведения о частях земельного участка

| <b>Земельный участок</b>  |               |   |  |  |
|---|---------------|---|--|--|
| (вид объекта недвижимости)  |               |   |  |  |
| Лист № _____ Раздела <b>4.2</b>   |               | Всего листов раздела <b>4.2</b> : _____ |  | Всего разделов: _____  |
| Всего листов выписки: _____   |               |   |  |  |
| <b>14.10.2021 № 99/2021/423866825</b>                                   |               |   |  |  |
| Кадастровый номер:  |               |   | <b>02:22:000000:232(единое землепользование)</b> |  |
| Сведения о характерных точках границы части (частей) земельного участка |               |   |  |  |
| Учетный номер части: 92   |               |   |  |  |
| Система координат: МСК-05   |               |   |  |  |
| Зона № _____  |               |   |  |  |
| Номер точки   | Координаты, м |   | Описание закрепления на местности                | Средняя квадратическая погрешность определения координат характерных точек границы части земельного участка, м |
|   | X             | Y                                       |  |  |
| 1   | 2             | 3                                       | 4  | 5  |
| 3562  | 734744.23     | 1289349.1                               | данные отсутствуют                               | данные отсутствуют   |
| 3563  | 734744.23     | 1289351.27                              | данные отсутствуют                               | данные отсутствуют   |
| 3564  | 734746.39     | 1289351.26                              | данные отсутствуют                               | данные отсутствуют   |
| 3565  | 734746.39     | 1289349.1                               | данные отсутствуют                               | данные отсутствуют   |
| 3565  | 734746.39     | 1289349.1                               | данные отсутствуют                               | данные отсутствуют   |
| 3574  | 734693.2      | 1289296.97                              | данные отсутствуют                               | данные отсутствуют   |
| 3575  | 734693.2      | 1289299.21                              | данные отсутствуют                               | данные отсутствуют   |
| 3576  | 734695.44     | 1289299.21                              | данные отсутствуют                               | данные отсутствуют   |
| 3577  | 734695.44     | 1289296.97                              | данные отсутствуют                               | данные отсутствуют   |
| 3577  | 734695.44     | 1289296.97                              | данные отсутствуют                               | данные отсутствуют   |
| 3618  | 734690.25     | 1289342.33                              | данные отсутствуют                               | данные отсутствуют   |
| 3619  | 734691.31     | 1289340.36                              | данные отсутствуют                               | данные отсутствуют   |
| 3619  | 734691.31     | 1289340.36                              | данные отсутствуют                               | данные отсутствуют   |
| 3620  | 734689.33     | 1289339.31                              | данные отсутствуют                               | данные отсутствуют   |
| 3621  | 734688.28     | 1289341.28                              | данные отсутствуют                               | данные отсутствуют   |
| 3682  | 734763.88     | 1289381.61                              | данные отсутствуют                               | данные отсутствуют   |
| Государственный регистратор   |               |   | ФГИС ЕГРН  |  |
| полное наименование должности   |               |   | подпись  |  |
|   |               |   | инициалы, фамилия                                |  |

М.П.

| Земельный участок              |               |  |   |  |
|--------------------------------|---------------|--|---|--|
| (вид объекта недвижимости)     |               |  |   |  |
| Лист № ____ Раздела <b>4.2</b> |               | Всего листов раздела <b>4.2</b> : ____ |   | Всего разделов: ____   |
| 14.10.2021 № 99/2021/423866825 |               |  |   |  |
| Кадастровый номер:             |               |  | 02:22:000000:232(единое землепользование) |  |
| Номер точки                    | Координаты, м |  | Описание закрепления на местности         | Средняя квадратическая погрешность определения координат характерных точек границы части земельного участка, м |
|                                | X             | Y                                      |   |  |
| 1                              | 2             | 3                                      | 4   | 5  |
| 3683                           | 734764.9      | 1289379.71                             | данные отсутствуют                        | данные отсутствуют   |
| 3683                           | 734764.9      | 1289379.71                             | данные отсутствуют                        | данные отсутствуют   |
| 4390                           | 734762        | 1289380.6                              | данные отсутствуют                        | данные отсутствуют   |
| 4391                           | 734763        | 1289378.71                             | данные отсутствуют                        | данные отсутствуют   |

|                               |         |                   |
|-------------------------------|---------|-------------------|
| Государственный регистратор   |         | ФГИС ЕГРН         |
| полное наименование должности | подпись | инициалы, фамилия |

М.П.

| Земельный участок   |               |  |   |  |
|---|---------------|--|---|--|
| (вид объекта недвижимости)  |               |  |   |  |
| Лист № ____ Раздела <b>4.2</b>  |               | Всего листов раздела <b>4.2</b> : ____ |   | Всего разделов: ____   |
| 14.10.2021 № 99/2021/423866825  |               |  |   |  |
| Кадастровый номер:  |               |  | 02:22:000000:232(единое землепользование) |  |
| Сведения о характерных точках границы части (частей) земельного участка |               |  |   |  |
| Учетный номер части: 93   |               |  |   |  |
| Система координат: МСК-05   |               |  |   |  |
| Зона №  |               |  |   |  |
| Номер точки   | Координаты, м |  | Описание закрепления на местности         | Средняя квадратическая погрешность определения координат характерных точек границы части земельного участка, м |
|   | X             | Y                                      |   |  |
| 1   | 2             | 3                                      | 4   | 5  |
| 4115  | 725433.78     | 1294842.63                             | данные отсутствуют                        | данные отсутствуют   |
| 4116  | 725435.38     | 1294844.19                             | данные отсутствуют                        | данные отсутствуют   |
| 4116  | 725435.38     | 1294844.19                             | данные отсутствуют                        | данные отсутствуют   |
| 4117  | 725433.82     | 1294845.79                             | данные отсутствуют                        | данные отсутствуют   |
| 4118  | 725432.22     | 1294844.23                             | данные отсутствуют                        | данные отсутствуют   |

|                               |         |                   |
|-------------------------------|---------|-------------------|
| Государственный регистратор   |         | ФГИС ЕГРН         |
| полное наименование должности | подпись | инициалы, фамилия |

М.П.



Выписка из Единого государственного реестра недвижимости об объекте недвижимости  
Сведения о частях земельного участка

| Земельный участок   |               |  |   |  |
|---|---------------|--|---|--|
| (вид объекта недвижимости)  |               |  |   |  |
| Лист № ____ Раздела <b>4.2</b>  |               | Всего листов раздела <b>4.2</b> : ____ |   | Всего разделов: ____   |
| 14.10.2021 № 99/2021/423866825  |               |  |   |  |
| Кадастровый номер:  |               |  | 02:22:000000:232(единое землепользование) |  |
| Сведения о характерных точках границы части (частей) земельного участка |               |  |   |  |
| Учетный номер части: 94   |               |  |   |  |
| Система координат: МСК-05   |               |  |   |  |
| Зона №  |               |  |   |  |
| Номер точки   | Координаты, м |  | Описание закрепления на местности         | Средняя квадратическая погрешность определения координат характерных точек границы части земельного участка, м |
|   | X             | Y                                      |   |  |
| 1   | 2             | 3                                      | 4   | 5  |
| 3626  | 731466.87     | 1287573.32                             | данные отсутствуют                        | данные отсутствуют   |
| 3627  | 731466.87     | 1287575.51                             | данные отсутствуют                        | данные отсутствуют   |
| 3628  | 731469.05     | 1287575.5                              | данные отсутствуют                        | данные отсутствуют   |
| 3629  | 731469.04     | 1287573.32                             | данные отсутствуют                        | данные отсутствуют   |
| 3629  | 731469.04     | 1287573.32                             | данные отсутствуют                        | данные отсутствуют   |
| 3658  | 731403.3      | 1287563.46                             | данные отсутствуют                        | данные отсутствуют   |
| 3659  | 731403.31     | 1287565.64                             | данные отсутствуют                        | данные отсутствуют   |
| 3660  | 731405.48     | 1287565.64                             | данные отсутствуют                        | данные отсутствуют   |
| 3661  | 731405.48     | 1287563.47                             | данные отсутствуют                        | данные отсутствуют   |
| 3661  | 731405.48     | 1287563.47                             | данные отсутствуют                        | данные отсутствуют   |
| 3694  | 731496.74     | 1287612.93                             | данные отсутствуют                        | данные отсутствуют   |
| 3695  | 731496.75     | 1287615.1                              | данные отсутствуют                        | данные отсутствуют   |
| 3696  | 731498.91     | 1287615.1                              | данные отсутствуют                        | данные отсутствуют   |
| 3697  | 731498.9      | 1287612.93                             | данные отсутствуют                        | данные отсутствуют   |
| 3697  | 731498.9      | 1287612.93                             | данные отсутствуют                        | данные отсутствуют   |
| 3990  | 731604.58     | 1287646.18                             | данные отсутствуют                        | данные отсутствуют   |
| Государственный регистратор   |               |  | ФГИС ЕГРН                                 |  |
| полное наименование должности   |               |  | подпись                                   |  |
|   |               |  | инициалы, фамилия                         |  |

М.П.

Выписка из Единого государственного реестра недвижимости об объекте недвижимости  
Сведения о частях земельного участка

| Земельный участок              |               |  |   |  |
|--------------------------------|---------------|--|---|--|
| (вид объекта недвижимости)     |               |  |   |  |
| Лист № ____ Раздела <b>4.2</b> |               | Всего листов раздела <b>4.2</b> : ____ |   | Всего разделов: ____   |
| 14.10.2021 № 99/2021/423866825 |               |  |   |  |
| Кадастровый номер:             |               |  | 02:22:000000:232(единое землепользование) |  |
| Номер точки                    | Координаты, м |  | Описание закрепления на местности         | Средняя квадратическая погрешность определения координат характерных точек границы части земельного участка, м |
|                                | X             | Y                                      |   |  |
| 1                              | 2             | 3                                      | 4   | 5  |
| 3991                           | 731606.82     | 1287646.18                             | данные отсутствуют                        | данные отсутствуют   |
| 3991                           | 731606.82     | 1287646.18                             | данные отсутствуют                        | данные отсутствуют   |
| 3992                           | 731606.82     | 1287648.42                             | данные отсутствуют                        | данные отсутствуют   |
| 3993                           | 731604.58     | 1287648.42                             | данные отсутствуют                        | данные отсутствуют   |
| Государственный регистратор    |               |  | ФГИС ЕГРН                                 |  |
| полное наименование должности  |               |  | подпись                                   |  |
|                                |               |  | инициалы, фамилия                         |  |

М.П.

| Земельный участок   |               |  |   |  |
|---|---------------|--|---|--|
| (вид объекта недвижимости)  |               |  |   |  |
| Лист № ____ Раздела <b>4.2</b>  |               | Всего листов раздела <b>4.2</b> : ____ |   | Всего разделов: ____   |
| 14.10.2021 № 99/2021/423866825  |               |  |   |  |
| Кадастровый номер:  |               |  | 02:22:000000:232(единое землепользование) |  |
| Сведения о характерных точках границы части (частей) земельного участка |               |  |   |  |
| Учетный номер части: 95   |               |  |   |  |
| Система координат: МСК-05   |               |  |   |  |
| Зона №  |               |  |   |  |
| Номер точки   | Координаты, м |  | Описание закрепления на местности         | Средняя квадратическая погрешность определения координат характерных точек границы части земельного участка, м |
|   | X             | Y                                      |   |  |
| 1   | 2             | 3                                      | 4   | 5  |
| 5   | 736157.17     | 1300097.9                              | данные отсутствуют                        | данные отсутствуют   |
| 6   | 736159.06     | 1300099.09                             | данные отсутствуют                        | данные отсутствуют   |
| 6   | 736159.06     | 1300099.09                             | данные отсутствуют                        | данные отсутствуют   |
| 7   | 736157.87     | 1300100.98                             | данные отсутствуют                        | данные отсутствуют   |
| 8   | 736155.98     | 1300099.79                             | данные отсутствуют                        | данные отсутствуют   |
| 21  | 736220.81     | 1299997.22                             | данные отсутствуют                        | данные отсутствуют   |
| 22  | 736222.74     | 1299998.34                             | данные отсутствуют                        | данные отсутствуют   |
| 22  | 736222.74     | 1299998.34                             | данные отсутствуют                        | данные отсутствуют   |
| 23  | 736221.61     | 1300000.27                             | данные отсутствуют                        | данные отсутствуют   |
| 24  | 736219.68     | 1299999.15                             | данные отсутствуют                        | данные отсутствуют   |
| 33  | 736279.82     | 1299895.87                             | данные отсутствуют                        | данные отсутствуют   |
| 34  | 736281.84     | 1299896.83                             | данные отсутствуют                        | данные отсутствуют   |
| 34  | 736281.84     | 1299896.83                             | данные отсутствуют                        | данные отсутствуют   |
| 35  | 736286.79     | 1299900.94                             | данные отсутствуют                        | данные отсутствуют   |
| 36  | 736285.59     | 1299902.54                             | данные отсутствуют                        | данные отсутствуют   |
| 37  | 736280.3      | 1299898.58                             | данные отсутствуют                        | данные отсутствуют   |
| Государственный регистратор   |               |  | ФГИС ЕГРН                                 |  |
| полное наименование должности   |               |  | подпись                                   |  |
|   |               |  | инициалы, фамилия                         |  |

М.П.

Раздел 4.2

Выписка из Единого государственного реестра недвижимости об объекте недвижимости  
Сведения о частях земельного участка

| Земельный участок              |               |  |   |  |
|--------------------------------|---------------|--|---|--|
| (вид объекта недвижимости)     |               |  |   |  |
| Лист № ____ Раздела <b>4.2</b> |               | Всего листов раздела <b>4.2</b> : ____ |   | Всего разделов: ____   |
| 14.10.2021 № 99/2021/423866825 |               |  |   |  |
| Кадастровый номер:             |               |  | 02:22:000000:232(единое землепользование) |  |
| Номер точки                    | Координаты, м |  | Описание закрепления на местности         | Средняя квадратическая погрешность определения координат характерных точек границы части земельного участка, м |
|                                | X             | Y                                      |   |  |
| 1                              | 2             | 3                                      | 4   | 5  |
| 38                             | 736278.86     | 1299897.9                              | данные отсутствуют                        | данные отсутствуют   |
| 61                             | 736034.63     | 1300306.65                             | данные отсутствуют                        | данные отсутствуют   |
| 62                             | 736036.56     | 1300307.77                             | данные отсутствуют                        | данные отсутствуют   |
| 62                             | 736036.56     | 1300307.77                             | данные отсутствуют                        | данные отсутствуют   |
| 63                             | 736035.43     | 1300309.7                              | данные отсутствуют                        | данные отсутствуют   |
| 64                             | 736033.5      | 1300308.58                             | данные отсутствуют                        | данные отсутствуют   |
| 81                             | 735955.92     | 1300406.65                             | данные отсутствуют                        | данные отсутствуют   |
| 81                             | 735955.92     | 1300406.65                             | данные отсутствуют                        | данные отсутствуют   |
| 82                             | 735957.49     | 1300408.25                             | данные отсутствуют                        | данные отсутствуют   |
| 83                             | 735955.89     | 1300409.81                             | данные отсутствуют                        | данные отсутствуют   |
| 84                             | 735954.32     | 1300408.21                             | данные отсутствуют                        | данные отсутствуют   |
| 93                             | 736378.27     | 1299690.35                             | данные отсутствуют                        | данные отсутствуют   |
| 94                             | 736380.3      | 1299691.29                             | данные отсутствуют                        | данные отсутствуют   |
| 94                             | 736380.3      | 1299691.29                             | данные отсутствуют                        | данные отсутствуют   |
| 95                             | 736379.35     | 1299693.32                             | данные отсутствуют                        | данные отсутствуют   |
| 96                             | 736377.33     | 1299692.38                             | данные отсутствуют                        | данные отсутствуют   |
| 103                            | 736096.8      | 1300199.84                             | данные отсутствуют                        | данные отсутствуют   |
| Государственный регистратор    |               |  | ФГИС ЕГРН                                 |  |
| полное наименование должности  |               |  | подпись                                   |  |
|                                |               |  | инициалы, фамилия                         |  |

М.П.

| Земельный участок              |               |  |   |  |
|--------------------------------|---------------|--|---|--|
| (вид объекта недвижимости)     |               |  |   |  |
| Лист № ____ Раздела <b>4.2</b> |               | Всего листов раздела <b>4.2</b> : ____ |   | Всего разделов: ____   |
| 14.10.2021 № 99/2021/423866825 |               |  |   |  |
| Кадастровый номер:             |               |  | 02:22:000000:232(единое землепользование) |  |
| Номер точки                    | Координаты, м |  | Описание закрепления на местности         | Средняя квадратическая погрешность определения координат характерных точек границы части земельного участка, м |
|                                | X             | Y                                      |   |  |
| 1                              | 2             | 3                                      | 4   | 5  |
| 104                            | 736098.72     | 1300200.98                             | данные отсутствуют                        | данные отсутствуют   |
| 104                            | 736098.72     | 1300200.98                             | данные отсутствуют                        | данные отсутствуют   |
| 105                            | 736097.58     | 1300202.9                              | данные отсутствуют                        | данные отсутствуют   |
| 106                            | 736095.66     | 1300201.77                             | данные отсутствуют                        | данные отсутствуют   |
| 155                            | 736429.81     | 1299579.87                             | данные отсутствуют                        | данные отсутствуют   |
| 156                            | 736431.82     | 1299580.86                             | данные отсутствуют                        | данные отсутствуют   |
| 156                            | 736431.82     | 1299580.86                             | данные отсутствуют                        | данные отсутствуют   |
| 157                            | 736430.83     | 1299582.87                             | данные отсутствуют                        | данные отсутствуют   |
| 158                            | 736428.83     | 1299581.88                             | данные отсутствуют                        | данные отсутствуют   |
| 159                            | 736328.5      | 1299793.06                             | данные отсутствуют                        | данные отсутствуют   |
| 160                            | 736330.51     | 1299794.03                             | данные отсутствуют                        | данные отсутствуют   |
| 160                            | 736330.51     | 1299794.03                             | данные отсутствуют                        | данные отсутствуют   |
| 161                            | 736329.53     | 1299796.05                             | данные отсутствуют                        | данные отсутствуют   |
| 162                            | 736327.52     | 1299795.07                             | данные отсутствуют                        | данные отсутствуют   |
| 187                            | 735971.68     | 1300411.96                             | данные отсутствуют                        | данные отсутствуют   |
| 188                            | 735973.38     | 1300413.01                             | данные отсутствуют                        | данные отсутствуют   |
| 188                            | 735973.38     | 1300413.01                             | данные отсутствуют                        | данные отсутствуют   |
| Государственный регистратор    |               |  | ФГИС ЕГРН                                 |  |
| полное наименование должности  |               |  | подпись                                   |  |
|                                |               |  | инициалы, фамилия                         |  |

М.П.

| Земельный участок              |               |  |   |  |
|--------------------------------|---------------|--|---|--|
| (вид объекта недвижимости)     |               |  |   |  |
| Лист № ____ Раздела <b>4.2</b> |               | Всего листов раздела <b>4.2</b> : ____ |   | Всего разделов: ____   |
| 14.10.2021 № 99/2021/423866825 |               |  |   |  |
| Кадастровый номер:             |               |  | 02:22:000000:232(единое землепользование) |  |
| Номер точки                    | Координаты, м |  | Описание закрепления на местности         | Средняя квадратическая погрешность определения координат характерных точек границы части земельного участка, м |
|                                | X             | Y                                      |   |  |
| 1                              | 2             | 3                                      | 4   | 5  |
| 189                            | 735969.05     | 1300420.01                             | данные отсутствуют                        | данные отсутствуют   |
| 190                            | 735968.64     | 1300420.92                             | данные отсутствуют                        | данные отсутствуют   |
| 191                            | 735967.72     | 1300430.2                              | данные отсутствуют                        | данные отсутствуют   |
| 192                            | 735965.73     | 1300430.01                             | данные отсутствуют                        | данные отсутствуют   |
| 193                            | 735966.53     | 1300421.91                             | данные отсутствуют                        | данные отсутствуют   |
| 194                            | 735958.81     | 1300425.36                             | данные отсутствуют                        | данные отсутствуют   |
| 195                            | 735957.99     | 1300423.53                             | данные отсутствуют                        | данные отсутствуют   |
| 196                            | 735966.83     | 1300419.59                             | данные отсутствуют                        | данные отсутствуют   |
| 197                            | 735967.26     | 1300419.1                              | данные отсутствуют                        | данные отсутствуют   |
| 210                            | 736690.72     | 1299034.81                             | данные отсутствуют                        | данные отсутствуют   |
| 211                            | 736692.64     | 1299035.34                             | данные отсутствуют                        | данные отсутствуют   |
| 211                            | 736692.64     | 1299035.34                             | данные отсутствуют                        | данные отсутствуют   |
| 212                            | 736690.41     | 1299043.43                             | данные отсутствуют                        | данные отсутствуют   |
| 213                            | 736690.41     | 1299043.54                             | данные отсутствуют                        | данные отсутствуют   |
| 214                            | 736694.85     | 1299050.39                             | данные отсутствуют                        | данные отсутствуют   |
| 215                            | 736693.17     | 1299051.48                             | данные отсутствуют                        | данные отсутствуют   |
| 216                            | 736688.87     | 1299044.82                             | данные отсутствуют                        | данные отсутствуют   |
| Государственный регистратор    |               |  | ФГИС ЕГРН                                 |  |
| полное наименование должности  |               |  | подпись                                   |  |
|                                |               |  | инициалы, фамилия                         |  |

М.П.

| Земельный участок              |               |  |   |  |
|--------------------------------|---------------|--|---|--|
| (вид объекта недвижимости)     |               |  |   |  |
| Лист № ____ Раздела <b>4.2</b> |               | Всего листов раздела <b>4.2</b> : ____ |   | Всего разделов: ____   |
| 14.10.2021 № 99/2021/423866825 |               |  |   |  |
| Кадастровый номер:             |               |  | 02:22:000000:232(единое землепользование) |  |
| Номер точки                    | Координаты, м |  | Описание закрепления на местности         | Средняя квадратическая погрешность определения координат характерных точек границы части земельного участка, м |
|                                | X             | Y                                      |   |  |
| 1                              | 2             | 3                                      | 4   | 5  |
| 217                            | 736688.25     | 1299044.34                             | данные отсутствуют                        | данные отсутствуют   |
| 218                            | 736679.14     | 1299041.06                             | данные отсутствуют                        | данные отсутствуют   |
| 219                            | 736679.82     | 1299039.18                             | данные отсутствуют                        | данные отсутствуют   |
| 220                            | 736688.64     | 1299042.36                             | данные отсутствуют                        | данные отсутствуют   |
| 362                            | 736635.18     | 1299152.91                             | данные отсутствуют                        | данные отсутствуют   |
| 363                            | 736637.2      | 1299153.88                             | данные отсутствуют                        | данные отсутствуют   |
| 363                            | 736637.2      | 1299153.88                             | данные отсутствуют                        | данные отсутствуют   |
| 364                            | 736636.22     | 1299155.9                              | данные отсутствуют                        | данные отсутствуют   |
| 365                            | 736634.21     | 1299154.92                             | данные отсутствуют                        | данные отсутствуют   |
| 419                            | 736533.29     | 1299367.37                             | данные отсутствуют                        | данные отсутствуют   |
| 420                            | 736535.31     | 1299368.32                             | данные отсутствуют                        | данные отсутствуют   |
| 420                            | 736535.31     | 1299368.32                             | данные отсутствуют                        | данные отсутствуют   |
| 421                            | 736534.35     | 1299370.34                             | данные отсутствуют                        | данные отсутствуют   |
| 422                            | 736532.33     | 1299369.39                             | данные отсутствуют                        | данные отсутствуют   |
| 476                            | 736481.96     | 1299473.37                             | данные отсутствуют                        | данные отсутствуют   |
| 477                            | 736483.97     | 1299474.35                             | данные отсутствуют                        | данные отсутствуют   |
| 477                            | 736483.97     | 1299474.35                             | данные отсутствуют                        | данные отсутствуют   |
| Государственный регистратор    |               |  | ФГИС ЕГРН                                 |  |
| полное наименование должности  |               |  | подпись                                   |  |
|                                |               |  | инициалы, фамилия                         |  |

М.П.

Раздел 4.2

Выписка из Единого государственного реестра недвижимости об объекте недвижимости  
Сведения о частях земельного участка

| Земельный участок              |               |  |   |  |
|--------------------------------|---------------|--|---|--|
| (вид объекта недвижимости)     |               |  |   |  |
| Лист № ____ Раздела <b>4.2</b> |               | Всего листов раздела <b>4.2</b> : ____ |   | Всего разделов: ____   |
| 14.10.2021 № 99/2021/423866825 |               |  |   |  |
| Кадастровый номер:             |               |  | 02:22:000000:232(единое землепользование) |  |
| Номер точки                    | Координаты, м |  | Описание закрепления на местности         | Средняя квадратическая погрешность определения координат характерных точек границы части земельного участка, м |
|                                | X             | Y                                      |   |  |
| 1                              | 2             | 3                                      | 4   | 5  |
| 478                            | 736482.99     | 1299476.36                             | данные отсутствуют                        | данные отсутствуют   |
| 479                            | 736480.98     | 1299475.39                             | данные отсутствуют                        | данные отсутствуют   |
| 581                            | 736584.72     | 1299258.89                             | данные отсутствуют                        | данные отсутствуют   |
| 582                            | 736586.74     | 1299259.85                             | данные отсутствуют                        | данные отсутствуют   |
| 582                            | 736586.74     | 1299259.85                             | данные отсутствуют                        | данные отсутствуют   |
| 583                            | 736585.77     | 1299261.87                             | данные отсутствуют                        | данные отсутствуют   |
| 584                            | 736583.76     | 1299260.91                             | данные отсутствуют                        | данные отсутствуют   |
| 2946                           | 737821.88     | 1296289.11                             | данные отсутствуют                        | данные отсутствуют   |
| 2947                           | 737815.36     | 1296291.77                             | данные отсутствуют                        | данные отсутствуют   |
| 2948                           | 737815.3      | 1296291.63                             | данные отсутствуют                        | данные отсутствуют   |
| 2949                           | 737814.61     | 1296289.92                             | данные отсутствуют                        | данные отсутствуют   |
| 2950                           | 737815.53     | 1296289.54                             | данные отсутствуют                        | данные отсутствуют   |
| 2951                           | 737820.67     | 1296287.45                             | данные отсутствуют                        | данные отсутствуют   |
| 2952                           | 737817.91     | 1296280.81                             | данные отсутствуют                        | данные отсутствуют   |
| 2953                           | 737819.77     | 1296280.04                             | данные отсутствуют                        | данные отсутствуют   |
| 2953                           | 737819.77     | 1296280.04                             | данные отсутствуют                        | данные отсутствуют   |
| 2954                           | 737822.62     | 1296286.94                             | данные отсутствуют                        | данные отсутствуют   |
| Государственный регистратор    |               |  | ФГИС ЕГРН                                 |  |
| полное наименование должности  |               |  | подпись                                   |  |
|                                |               |  | инициалы, фамилия                         |  |

М.П.

| <b>Земельный участок</b>              |               |  |  |  |
|---------------------------------------|---------------|--|--|--|
| (вид объекта недвижимости)            |               |  |  |  |
| Лист № ____ Раздела <b>4.2</b>        |               | Всего листов раздела <b>4.2</b> : ____ |  | Всего разделов: ____   |
| Всего листов выписки: ____            |               |  |  |  |
| <b>14.10.2021 № 99/2021/423866825</b> |               |  |  |  |
| Кадастровый номер:                    |               |  | <b>02:22:000000:232(единое землепользование)</b> |  |
| Номер точки                           | Координаты, м |  | Описание закрепления на местности                | Средняя квадратическая погрешность определения координат характерных точек границы части земельного участка, м |
|                                       | X             | Y                                      |  |  |
| 1                                     | 2             | 3                                      | 4  | 5  |
| 2955                                  | 737823.15     | 1296287.44                             | данные отсутствуют                               | данные отсутствуют   |
| 4668                                  | 737826.84     | 1296289.15                             | данные отсутствуют                               | данные отсутствуют   |
| 4669                                  | 737826.52     | 1296291.22                             | данные отсутствуют                               | данные отсутствуют   |
| Государственный регистратор           |               |  | ФГИС ЕГРН  |  |
| полное наименование должности         |               |  | подпись  |  |
|                                       |               |  | инициалы, фамилия                                |  |

М.П.

| <b>Земельный участок</b>  |               |  |  |  |
|---|---------------|--|--|--|
| (вид объекта недвижимости)  |               |  |  |  |
| Лист № ____ Раздела <b>4.2</b>  |               | Всего листов раздела <b>4.2</b> : ____ |  | Всего разделов: ____   |
| Всего листов выписки: ____  |               |  |  |  |
| <b>14.10.2021 № 99/2021/423866825</b>                                   |               |  |  |  |
| Кадастровый номер:  |               |  | <b>02:22:000000:232(единое землепользование)</b> |  |
| Сведения о характерных точках границы части (частей) земельного участка |               |  |  |  |
| Учетный номер части: 96   |               |  |  |  |
| Система координат: МСК-05   |               |  |  |  |
| Зона №  |               |  |  |  |
| Номер точки   | Координаты, м |  | Описание закрепления на местности                | Средняя квадратическая погрешность определения координат характерных точек границы части земельного участка, м |
|   | X             | Y                                      |  |  |
| 1   | 2             | 3                                      | 4  | 5  |
| 280   | 737189.88     | 1301559.71                             | данные отсутствуют                               | данные отсутствуют   |
| 281   | 737191.18     | 1301557.89                             | данные отсутствуют                               | данные отсутствуют   |
| 283   | 737191.7      | 1301561.01                             | данные отсутствуют                               | данные отсутствуют   |
| 288   | 736060.29     | 1300500.27                             | данные отсутствуют                               | данные отсутствуют   |
| 288   | 736060.29     | 1300500.27                             | данные отсутствуют                               | данные отсутствуют   |
| 289   | 736061.88     | 1300501.85                             | данные отсутствуют                               | данные отсутствуют   |
| 290   | 736060.3      | 1300503.43                             | данные отсутствуют                               | данные отсутствуют   |
| 291   | 736058.72     | 1300501.85                             | данные отсутствуют                               | данные отсутствуют   |
| 292   | 736842.34     | 1301281.63                             | данные отсутствуют                               | данные отсутствуют   |
| 293   | 736843.91     | 1301280.04                             | данные отсутствуют                               | данные отсутствуют   |
| 294   | 736845.5      | 1301281.6                              | данные отсутствуют                               | данные отсутствуют   |
| 294   | 736845.5      | 1301281.6                              | данные отсутствуют                               | данные отсутствуют   |
| 295   | 736843.93     | 1301283.2                              | данные отсутствуют                               | данные отсутствуют   |
| 316   | 736729.88     | 1301171.08                             | данные отсутствуют                               | данные отсутствуют   |
| 317   | 736731.45     | 1301169.48                             | данные отсутствуют                               | данные отсутствуют   |
| 318   | 736732.51     | 1301170.53                             | данные отсутствуют                               | данные отсутствуют   |
| Государственный регистратор   |               |  | ФГИС ЕГРН  |  |
| полное наименование должности   |               |  | подпись  |  |
|   |               |  | инициалы, фамилия                                |  |

М.П.

| Земельный участок              |               |                                       |   |  |
|--------------------------------|---------------|---------------------------------------|---|--|
| (вид объекта недвижимости)     |               |                                       |   |  |
| Лист № ____ Раздела <b>4.2</b> |               | Всего листов раздела <b>4.2:</b> ____ |   | Всего разделов: ____   |
| 14.10.2021 № 99/2021/423866825 |               |                                       |   |  |
| Кадастровый номер:             |               |                                       | 02:22:000000:232(единое землепользование) |  |
| Номер точки                    | Координаты, м |                                       | Описание закрепления на местности         | Средняя квадратическая погрешность определения координат характерных точек границы части земельного участка, м |
|                                | X             | Y                                     |   |  |
| 1                              | 2             | 3                                     | 4   | 5  |
| 318                            | 736732.51     | 1301170.53                            | данные отсутствуют                        | данные отсутствуют   |
| 319                            | 736733.04     | 1301171.05                            | данные отсутствуют                        | данные отсутствуют   |
| 320                            | 736731.48     | 1301172.65                            | данные отсутствуют                        | данные отсутствуют   |
| 321                            | 736730.54     | 1301171.72                            | данные отсутствуют                        | данные отсутствуют   |
| 337                            | 737066.46     | 1301471.59                            | данные отсутствуют                        | данные отсутствуют   |
| 338                            | 737067.76     | 1301469.77                            | данные отсутствуют                        | данные отсутствуют   |
| 339                            | 737069.58     | 1301471.06                            | данные отсутствуют                        | данные отсутствуют   |
| 339                            | 737069.58     | 1301471.06                            | данные отсутствуют                        | данные отсутствуют   |
| 340                            | 737068.28     | 1301472.88                            | данные отсутствуют                        | данные отсутствуют   |
| 356                            | 736947.26     | 1301391.37                            | данные отсутствуют                        | данные отсутствуют   |
| 357                            | 736949.93     | 1301387.69                            | данные отсутствуют                        | данные отсутствуют   |
| 358                            | 736951.24     | 1301385.88                            | данные отсутствуют                        | данные отсутствуют   |
| 359                            | 736953.06     | 1301387.18                            | данные отсутствуют                        | данные отсутствуют   |
| 359                            | 736953.06     | 1301387.18                            | данные отсутствуют                        | данные отсутствуют   |
| 361                            | 736948.86     | 1301392.58                            | данные отсутствуют                        | данные отсутствуют   |
| 409                            | 737428.96     | 1301736.22                            | данные отсутствуют                        | данные отсутствуют   |
| 410                            | 737431.78     | 1301732.99                            | данные отсутствуют                        | данные отсутствуют   |
| Государственный регистратор    |               |                                       | ФГИС ЕГРН                                 |  |
| полное наименование должности  |               |                                       | подпись                                   |  |
|                                |               |                                       | инициалы, фамилия                         |  |

М.П.

Раздел 4.2

Выписка из Единого государственного реестра недвижимости об объекте недвижимости  
Сведения о частях земельного участка

| Земельный участок              |               |                                       |   |  |
|--------------------------------|---------------|---------------------------------------|---|--|
| (вид объекта недвижимости)     |               |                                       |   |  |
| Лист № ____ Раздела <b>4.2</b> |               | Всего листов раздела <b>4.2:</b> ____ |   | Всего разделов: ____   |
| 14.10.2021 № 99/2021/423866825 |               |                                       |   |  |
| Кадастровый номер:             |               |                                       | 02:22:000000:232(единое землепользование) |  |
| Номер точки                    | Координаты, м |                                       | Описание закрепления на местности         | Средняя квадратическая погрешность определения координат характерных точек границы части земельного участка, м |
|                                | X             | Y                                     |   |  |
| 1                              | 2             | 3                                     | 4   | 5  |
| 411                            | 737432.56     | 1301731.61                            | данные отсутствуют                        | данные отсутствуют   |
| 412                            | 737434.51     | 1301732.71                            | данные отсутствуют                        | данные отсутствуют   |
| 412                            | 737434.51     | 1301732.71                            | данные отсутствуют                        | данные отсутствуют   |
| 413                            | 737433.41     | 1301734.66                            | данные отсутствуют                        | данные отсутствуют   |
| 414                            | 737430.47     | 1301737.53                            | данные отсутствуют                        | данные отсутствуют   |
| 415                            | 736173.02     | 1300615.72                            | данные отсутствуют                        | данные отсутствуют   |
| 416                            | 736174.52     | 1300614.21                            | данные отсутствуют                        | данные отсутствуют   |
| 416                            | 736174.52     | 1300614.21                            | данные отсутствуют                        | данные отсутствуют   |
| 418                            | 736174.52     | 1300617.21                            | данные отсутствуют                        | данные отсутствуют   |
| 444                            | 736505.7      | 1300947.95                            | данные отсутствуют                        | данные отсутствуют   |
| 445                            | 736507.28     | 1300946.36                            | данные отсутствуют                        | данные отсутствуют   |
| 446                            | 736508.87     | 1300947.94                            | данные отсутствуют                        | данные отсутствуют   |
| 446                            | 736508.87     | 1300947.94                            | данные отсутствуют                        | данные отсутствуют   |
| 447                            | 736507.29     | 1300949.52                            | данные отсутствуют                        | данные отсутствуют   |
| 448                            | 736617.92     | 1301059.68                            | данные отсутствуют                        | данные отсутствуют   |
| 449                            | 736619.49     | 1301058.1                             | данные отсутствуют                        | данные отсутствуют   |
| 449                            | 736619.49     | 1301058.1                             | данные отсутствуют                        | данные отсутствуют   |
| Государственный регистратор    |               |                                       | ФГИС ЕГРН                                 |  |
| полное наименование должности  |               |                                       | подпись                                   |  |
|                                |               |                                       | инициалы, фамилия                         |  |

М.П.

| Земельный участок              |               |                                       |   |  |
|--------------------------------|---------------|---------------------------------------|---|--|
| (вид объекта недвижимости)     |               |                                       |   |  |
| Лист № ____ Раздела <b>4.2</b> |               | Всего листов раздела <b>4.2:</b> ____ |   | Всего разделов: ____   |
| 14.10.2021 № 99/2021/423866825 |               |                                       |   |  |
| Кадастровый номер:             |               |                                       | 02:22:000000:232(единое землепользование) |  |
| Номер точки                    | Координаты, м |                                       | Описание закрепления на местности         | Средняя квадратическая погрешность определения координат характерных точек границы части земельного участка, м |
|                                | X             | Y                                     |   |  |
| 1                              | 2             | 3                                     | 4   | 5  |
| 450                            | 736621.08     | 1301059.68                            | данные отсутствуют                        | данные отсутствуют   |
| 451                            | 736619.5      | 1301061.26                            | данные отсутствуют                        | данные отсутствуют   |
| 452                            | 736284.28     | 1300727.28                            | данные отсутствуют                        | данные отсутствуют   |
| 453                            | 736285.77     | 1300725.77                            | данные отсутствуют                        | данные отсутствуют   |
| 453                            | 736285.77     | 1300725.77                            | данные отсутствуют                        | данные отсутствуют   |
| 454                            | 736287.27     | 1300727.28                            | данные отсутствуют                        | данные отсутствуют   |
| 455                            | 736285.79     | 1300728.79                            | данные отсутствуют                        | данные отсутствуют   |
| 460                            | 736394.05     | 1300835.96                            | данные отсутствуют                        | данные отсутствуют   |
| 461                            | 736395.56     | 1300834.47                            | данные отсутствуют                        | данные отсутствуют   |
| 461                            | 736395.56     | 1300834.47                            | данные отсутствуют                        | данные отсутствуют   |
| 462                            | 736397.03     | 1300835.96                            | данные отсутствуют                        | данные отсутствуют   |
| 463                            | 736395.55     | 1300837.44                            | данные отсутствуют                        | данные отсутствуют   |
| 524                            | 739170.83     | 1303004.91                            | данные отсутствуют                        | данные отсутствуют   |
| 525                            | 739170.04     | 1303005.03                            | данные отсутствуют                        | данные отсутствуют   |
| 526                            | 739169.73     | 1303002.86                            | данные отсутствуют                        | данные отсутствуют   |
| 527                            | 739168.71     | 1302992.61                            | данные отсутствуют                        | данные отсутствуют   |
| 528                            | 739170.61     | 1302992.37                            | данные отсутствуют                        | данные отсутствуют   |
| Государственный регистратор    |               |                                       | ФГИС ЕГРН                                 |  |
| полное наименование должности  |               |                                       | подпись                                   |  |
|                                |               |                                       | инициалы, фамилия                         |  |

М.П.

| Земельный участок              |               |                                       |   |  |
|--------------------------------|---------------|---------------------------------------|---|--|
| (вид объекта недвижимости)     |               |                                       |   |  |
| Лист № ____ Раздела <b>4.2</b> |               | Всего листов раздела <b>4.2:</b> ____ |   | Всего разделов: ____   |
| 14.10.2021 № 99/2021/423866825 |               |                                       |   |  |
| Кадастровый номер:             |               |                                       | 02:22:000000:232(единое землепользование) |  |
| Номер точки                    | Координаты, м |                                       | Описание закрепления на местности         | Средняя квадратическая погрешность определения координат характерных точек границы части земельного участка, м |
|                                | X             | Y                                     |   |  |
| 1                              | 2             | 3                                     | 4   | 5  |
| 528                            | 739170.61     | 1302992.37                            | данные отсутствуют                        | данные отсутствуют   |
| 529                            | 739171.69     | 1303002.53                            | данные отсутствуют                        | данные отсутствуют   |
| 530                            | 739171.9      | 1303003.44                            | данные отсутствуют                        | данные отсутствуют   |
| 531                            | 739180.94     | 1303010.77                            | данные отсутствуют                        | данные отсутствуют   |
| 532                            | 739179.84     | 1303012.15                            | данные отсутствуют                        | данные отсутствуют   |
| 545                            | 737312.69     | 1301647.52                            | данные отсутствуют                        | данные отсутствуют   |
| 547                            | 737315.81     | 1301647.02                            | данные отсутствуют                        | данные отсутствуют   |
| 547                            | 737315.81     | 1301647.02                            | данные отсутствуют                        | данные отсутствуют   |
| 548                            | 737314.5      | 1301648.83                            | данные отсутствуют                        | данные отсутствуют   |
| 573                            | 739050.06     | 1302911.52                            | данные отсутствуют                        | данные отсутствуют   |
| 574                            | 739051.35     | 1302909.85                            | данные отсутствуют                        | данные отсутствуют   |
| 575                            | 739053.05     | 1302911.14                            | данные отсутствуют                        | данные отсутствуют   |
| 575                            | 739053.05     | 1302911.14                            | данные отсутствуют                        | данные отсутствуют   |
| 576                            | 739051.73     | 1302912.85                            | данные отсутствуют                        | данные отсутствуют   |
| 589                            | 737563.78     | 1301808.08                            | данные отсутствуют                        | данные отсутствуют   |
| 590                            | 737564.88     | 1301806.13                            | данные отсутствуют                        | данные отсутствуют   |
| 591                            | 737566.83     | 1301807.23                            | данные отсутствуют                        | данные отсутствуют   |
| Государственный регистратор    |               |                                       | ФГИС ЕГРН                                 |  |
| полное наименование должности  |               |                                       | подпись                                   |  |
|                                |               |                                       | инициалы, фамилия                         |  |

М.П.

| Земельный участок              |               |                                       |   |  |
|--------------------------------|---------------|---------------------------------------|---|--|
| (вид объекта недвижимости)     |               |                                       |   |  |
| Лист № ____ Раздела <b>4.2</b> |               | Всего листов раздела <b>4.2:</b> ____ |   | Всего разделов: ____   |
| 14.10.2021 № 99/2021/423866825 |               |                                       |   |  |
| Кадастровый номер:             |               |                                       | 02:22:000000:232(единое землепользование) |  |
| Номер точки                    | Координаты, м |                                       | Описание закрепления на местности         | Средняя квадратическая погрешность определения координат характерных точек границы части земельного участка, м |
|                                | X             | Y                                     |   |  |
| 1                              | 2             | 3                                     | 4   | 5  |
| 591                            | 737566.83     | 1301807.23                            | данные отсутствуют                        | данные отсутствуют   |
| 592                            | 737565.73     | 1301809.18                            | данные отсутствуют                        | данные отсутствуют   |
| 985                            | 738077.31     | 1302156.68                            | данные отсутствуют                        | данные отсутствуют   |
| 986                            | 738078.64     | 1302154.88                            | данные отсутствуют                        | данные отсутствуют   |
| 987                            | 738080.43     | 1302156.21                            | данные отсутствуют                        | данные отсутствуют   |
| 987                            | 738080.43     | 1302156.21                            | данные отсутствуют                        | данные отсутствуют   |
| 1007                           | 737697.37     | 1301882.96                            | данные отсутствуют                        | данные отсутствуют   |
| 1008                           | 737698.56     | 1301881.06                            | данные отсутствуют                        | данные отсутствуют   |
| 1009                           | 737700.45     | 1301882.25                            | данные отсутствуют                        | данные отсутствуют   |
| 1009                           | 737700.45     | 1301882.25                            | данные отсутствуют                        | данные отсутствуют   |
| 1010                           | 737699.26     | 1301884.15                            | данные отсутствуют                        | данные отсутствуют   |
| 1019                           | 737836.16     | 1301969.89                            | данные отсутствуют                        | данные отсутствуют   |
| 1020                           | 737836.16     | 1301970.2                             | данные отсутствуют                        | данные отсутствуют   |
| 1021                           | 737834.4      | 1301968.82                            | данные отсутствуют                        | данные отсутствуют   |
| 1022                           | 737834.66     | 1301968.82                            | данные отсутствуют                        | данные отсутствуют   |
| 1023                           | 737834.66     | 1301968.49                            | данные отсутствуют                        | данные отсутствуют   |
| 1024                           | 737830.82     | 1301962.89                            | данные отсутствуют                        | данные отсутствуют   |
| Государственный регистратор    |               |                                       | ФГИС ЕГРН                                 |  |
| полное наименование должности  |               |                                       | подпись                                   |  |
|                                |               |                                       | инициалы, фамилия                         |  |

М.П.

Раздел 4.2

Выписка из Единого государственного реестра недвижимости об объекте недвижимости  
Сведения о частях земельного участка

| Земельный участок              |               |                                       |   |  |
|--------------------------------|---------------|---------------------------------------|---|--|
| (вид объекта недвижимости)     |               |                                       |   |  |
| Лист № ____ Раздела <b>4.2</b> |               | Всего листов раздела <b>4.2:</b> ____ |   | Всего разделов: ____   |
| 14.10.2021 № 99/2021/423866825 |               |                                       |   |  |
| Кадастровый номер:             |               |                                       | 02:22:000000:232(единое землепользование) |  |
| Номер точки                    | Координаты, м |                                       | Описание закрепления на местности         | Средняя квадратическая погрешность определения координат характерных точек границы части земельного участка, м |
|                                | X             | Y                                     |   |  |
| 1                              | 2             | 3                                     | 4   | 5  |
| 1025                           | 737832.47     | 1301961.76                            | данные отсутствуют                        | данные отсутствуют   |
| 1025                           | 737832.47     | 1301961.76                            | данные отсутствуют                        | данные отсутствуют   |
| 1026                           | 737836.49     | 1301967.61                            | данные отсутствуют                        | данные отсутствуют   |
| 1027                           | 737836.89     | 1301967.93                            | данные отсутствуют                        | данные отсутствуют   |
| 1028                           | 737843.53     | 1301970.72                            | данные отсутствуют                        | данные отсутствуют   |
| 1029                           | 737842.76     | 1301972.56                            | данные отсутствуют                        | данные отсутствуют   |
| 1030                           | 737836.4      | 1301969.89                            | данные отсутствуют                        | данные отсутствуют   |
| 1086                           | 737952.44     | 1302061.37                            | данные отсутствуют                        | данные отсутствуют   |
| 1087                           | 737953.81     | 1302059.6                             | данные отсутствуют                        | данные отсутствуют   |
| 1088                           | 737955.57     | 1302060.97                            | данные отсутствуют                        | данные отсутствуют   |
| 1088                           | 737955.57     | 1302060.97                            | данные отсутствуют                        | данные отсутствуют   |
| 1089                           | 737954.21     | 1302062.74                            | данные отсутствуют                        | данные отсутствуют   |
| 2976                           | 738691.17     | 1302633.53                            | данные отсутствуют                        | данные отсутствуют   |
| 2977                           | 738692.54     | 1302631.76                            | данные отсутствуют                        | данные отсутствуют   |
| 2978                           | 738694.31     | 1302633.13                            | данные отсутствуют                        | данные отсутствуют   |
| 2978                           | 738694.31     | 1302633.13                            | данные отсутствуют                        | данные отсутствуют   |
| 2979                           | 738692.94     | 1302634.9                             | данные отсутствуют                        | данные отсутствуют   |
| Государственный регистратор    |               |                                       | ФГИС ЕГРН                                 |  |
| полное наименование должности  |               |                                       | подпись                                   |  |
|                                |               |                                       | инициалы, фамилия                         |  |

М.П.



| Земельный участок              |               |                                       |   |  |
|--------------------------------|---------------|---------------------------------------|---|--|
| (вид объекта недвижимости)     |               |                                       |   |  |
| Лист № ____ Раздела <b>4.2</b> |               | Всего листов раздела <b>4.2:</b> ____ |   | Всего разделов: ____   |
| 14.10.2021 № 99/2021/423866825 |               |                                       |   |  |
| Кадастровый номер:             |               |                                       | 02:22:000000:232(единое землепользование) |  |
| Номер точки                    | Координаты, м |                                       | Описание закрепления на местности         | Средняя квадратическая погрешность определения координат характерных точек границы части земельного участка, м |
|                                | X             | Y                                     |   |  |
| 1                              | 2             | 3                                     | 4   | 5  |
| 3004                           | 738814.11     | 1302728.79                            | данные отсутствуют                        | данные отсутствуют   |
| 3005                           | 738815.48     | 1302727.03                            | данные отсутствуют                        | данные отсутствуют   |
| 3006                           | 738817.25     | 1302728.4                             | данные отсутствуют                        | данные отсутствуют   |
| 3006                           | 738817.25     | 1302728.4                             | данные отсутствуют                        | данные отсутствуют   |
| 3007                           | 738815.88     | 1302730.16                            | данные отсутствуют                        | данные отсутствуют   |
| 3012                           | 738198.46     | 1302251.73                            | данные отсутствуют                        | данные отсутствуют   |
| 3013                           | 738199.83     | 1302249.96                            | данные отсутствуют                        | данные отсутствуют   |
| 3014                           | 738201.6      | 1302251.33                            | данные отсутствуют                        | данные отсутствуют   |
| 3014                           | 738201.6      | 1302251.33                            | данные отсутствуют                        | данные отсутствуют   |
| 3015                           | 738200.23     | 1302253.1                             | данные отсутствуют                        | данные отсутствуют   |
| 3030                           | 738323.08     | 1302348.16                            | данные отсутствуют                        | данные отсутствуют   |
| 3031                           | 738324.45     | 1302346.4                             | данные отсутствуют                        | данные отсутствуют   |
| 3032                           | 738326.21     | 1302347.77                            | данные отсутствуют                        | данные отсутствуют   |
| 3032                           | 738326.21     | 1302347.77                            | данные отсутствуют                        | данные отсутствуют   |
| 3033                           | 738324.85     | 1302349.53                            | данные отсутствуют                        | данные отсутствуют   |
| 3058                           | 738570.12     | 1302539.64                            | данные отсутствуют                        | данные отсутствуют   |
| 3059                           | 738571.49     | 1302537.88                            | данные отсутствуют                        | данные отсутствуют   |
| Государственный регистратор    |               |                                       | ФГИС ЕГРН                                 |  |
| полное наименование должности  |               |                                       | подпись                                   |  |
|                                |               |                                       | инициалы, фамилия                         |  |

М.П.

Раздел 4.2

Выписка из Единого государственного реестра недвижимости об объекте недвижимости  
Сведения о частях земельного участка

| Земельный участок              |               |                                       |   |  |
|--------------------------------|---------------|---------------------------------------|---|--|
| (вид объекта недвижимости)     |               |                                       |   |  |
| Лист № ____ Раздела <b>4.2</b> |               | Всего листов раздела <b>4.2:</b> ____ |   | Всего разделов: ____   |
| 14.10.2021 № 99/2021/423866825 |               |                                       |   |  |
| Кадастровый номер:             |               |                                       | 02:22:000000:232(единое землепользование) |  |
| Номер точки                    | Координаты, м |                                       | Описание закрепления на местности         | Средняя квадратическая погрешность определения координат характерных точек границы части земельного участка, м |
|                                | X             | Y                                     |   |  |
| 1                              | 2             | 3                                     | 4   | 5  |
| 3060                           | 738573.25     | 1302539.25                            | данные отсутствуют                        | данные отсутствуют   |
| 3060                           | 738573.25     | 1302539.25                            | данные отсутствуют                        | данные отсутствуют   |
| 3061                           | 738571.88     | 1302541.01                            | данные отсутствуют                        | данные отсутствуют   |
| 3066                           | 738931.59     | 1302819.89                            | данные отсутствуют                        | данные отсутствуют   |
| 3067                           | 738932.96     | 1302818.12                            | данные отсутствуют                        | данные отсутствуют   |
| 3068                           | 738934.73     | 1302819.49                            | данные отсутствуют                        | данные отсутствуют   |
| 3068                           | 738934.73     | 1302819.49                            | данные отсутствуют                        | данные отсутствуют   |
| 3069                           | 738933.36     | 1302821.26                            | данные отсутствуют                        | данные отсутствуют   |
| 3070                           | 738447.45     | 1302444.44                            | данные отсутствуют                        | данные отсутствуют   |
| 3071                           | 738448.82     | 1302442.67                            | данные отсутствуют                        | данные отсутствуют   |
| 3072                           | 738450.59     | 1302444.04                            | данные отсутствуют                        | данные отсутствуют   |
| 3072                           | 738450.59     | 1302444.04                            | данные отсутствуют                        | данные отсутствуют   |
| 3073                           | 738449.22     | 1302445.81                            | данные отсутствуют                        | данные отсутствуют   |
| 4623                           | 738079.09     | 1302158                               | данные отсутствуют                        | данные отсутствуют   |
| 4625                           | 737314        | 1301645.71                            | данные отсутствуют                        | данные отсутствуют   |
| 4626                           | 737193        | 1301559.19                            | данные отсутствуют                        | данные отсутствуют   |
| 4626                           | 737193        | 1301559.19                            | данные отсутствуют                        | данные отсутствуют   |
| Государственный регистратор    |               |                                       | ФГИС ЕГРН                                 |  |
| полное наименование должности  |               |                                       | подпись                                   |  |
|                                |               |                                       | инициалы, фамилия                         |  |

М.П.

| <b>Земельный участок</b>              |               |  |  |  |
|---------------------------------------|---------------|--|--|--|
| (вид объекта недвижимости)            |               |  |  |  |
| Лист № ____ Раздела <b>4.2</b>        |               | Всего листов раздела <b>4.2</b> : ____ |  | Всего разделов: ____   |
| Всего листов выписки: ____            |               |  |  |  |
| <b>14.10.2021 № 99/2021/423866825</b> |               |  |  |  |
| Кадастровый номер:                    |               |  | <b>02:22:000000:232(единое землепользование)</b> |  |
| Номер точки                           | Координаты, м |  | Описание закрепления на местности                | Средняя квадратическая погрешность определения координат характерных точек границы части земельного участка, м |
|                                       | X             | Y                                      |  |  |
| 1                                     | 2             | 3                                      | 4  | 5  |
| 4627                                  | 736951.75     | 1301389                                | данные отсутствуют                               | данные отсутствуют   |
| 4628                                  | 736176        | 1300615.72                             | данные отсутствуют                               | данные отсутствуют   |
| Государственный регистратор           |               |  | ФГИС ЕГРН  |  |
| полное наименование должности         |               |  | подпись  |  |
|                                       |               |  | инициалы, фамилия                                |  |

М.П.

| <b>Земельный участок</b>  |               |  |  |  |
|---|---------------|--|--|--|
| (вид объекта недвижимости)  |               |  |  |  |
| Лист № ____ Раздела <b>4.2</b>  |               | Всего листов раздела <b>4.2</b> : ____ |  | Всего разделов: ____   |
| Всего листов выписки: ____  |               |  |  |  |
| <b>14.10.2021 № 99/2021/423866825</b>                                   |               |  |  |  |
| Кадастровый номер:  |               |  | <b>02:22:000000:232(единое землепользование)</b> |  |
| Сведения о характерных точках границы части (частей) земельного участка |               |  |  |  |
| Учетный номер части: 97   |               |  |  |  |
| Система координат: МСК-05   |               |  |  |  |
| Зона №  |               |  |  |  |
| Номер точки   | Координаты, м |  | Описание закрепления на местности                | Средняя квадратическая погрешность определения координат характерных точек границы части земельного участка, м |
|   | X             | Y                                      |  |  |
| 1   | 2             | 3                                      | 4  | 5  |
| 908   | 728781.5      | 1302310.37                             | данные отсутствуют                               | данные отсутствуют   |
| 909   | 728782.39     | 1302308.58                             | данные отсутствуют                               | данные отсутствуют   |
| 909   | 728782.39     | 1302308.58                             | данные отсутствуют                               | данные отсутствуют   |
| 4670  | 728783.53     | 1302309.14                             | данные отсутствуют                               | данные отсутствуют   |
| 4671  | 728782.91     | 1302311.11                             | данные отсутствуют                               | данные отсутствуют   |
| Государственный регистратор   |               |  | ФГИС ЕГРН  |  |
| полное наименование должности   |               |  | подпись  |  |
|   |               |  | инициалы, фамилия                                |  |

М.П.

Выписка из Единого государственного реестра недвижимости об объекте недвижимости  
Сведения о частях земельного участка

| <b>Земельный участок</b>  |               |  |  |  |
|---|---------------|--|--|--|
| <small>(вид объекта недвижимости)</small>                               |               |  |  |  |
| Лист № ____ Раздела <b>4.2</b>  |               | Всего листов раздела <b>4.2</b> : ____ |  | Всего разделов: ____   |
| Всего листов выписки: ____  |               |  |  |  |
| <b>14.10.2021 № 99/2021/423866825</b>                                   |               |  |  |  |
| Кадастровый номер:  |               |  | <b>02:22:000000:232(единое землепользование)</b> |  |
| Сведения о характерных точках границы части (частей) земельного участка |               |  |  |  |
| Учетный номер части: 98   |               |  |  |  |
| Система координат: МСК-05   |               |  |  |  |
| Зона №  |               |  |  |  |
| Номер точки   | Координаты, м |  | Описание закрепления на местности                | Средняя квадратическая погрешность определения координат характерных точек границы части земельного участка, м |
|   | X             | Y                                      |  |  |
| 1   | 2             | 3                                      | 4  | 5  |
| 1670  | 727965.08     | 1292047.54                             | данные отсутствуют                               | данные отсутствуют   |
| 1671  | 727958.61     | 1292042.65                             | данные отсутствуют                               | данные отсутствуют   |
| 1672  | 727961.82     | 1292038.39                             | данные отсутствуют                               | данные отсутствуют   |
| 1673  | 727963.39     | 1292036.32                             | данные отсутствуют                               | данные отсутствуют   |
| 1673  | 727963.39     | 1292036.32                             | данные отсутствуют                               | данные отсутствуют   |
| 1674  | 727969.86     | 1292041.22                             | данные отсутствуют                               | данные отсутствуют   |
| 1675  | 727967.52     | 1292044.31                             | данные отсутствуют                               | данные отсутствуют   |
| Государственный регистратор   |               |  | ФГИС ЕГРН  |  |
| полное наименование должности   |               |  | подпись  |  |
|   |               |  | инициалы, фамилия                                |  |

М.П.

Выписка из Единого государственного реестра недвижимости об объекте недвижимости  
Сведения о частях земельного участка

| <b>Земельный участок</b>  |               |  |  |  |
|---|---------------|--|--|--|
| <small>(вид объекта недвижимости)</small>                               |               |  |  |  |
| Лист № ____ Раздела <b>4.2</b>  |               | Всего листов раздела <b>4.2</b> : ____ |  | Всего разделов: ____   |
| Всего листов выписки: ____  |               |  |  |  |
| <b>14.10.2021 № 99/2021/423866825</b>                                   |               |  |  |  |
| Кадастровый номер:  |               |  | <b>02:22:000000:232(единое землепользование)</b> |  |
| Сведения о характерных точках границы части (частей) земельного участка |               |  |  |  |
| Учетный номер части: 99   |               |  |  |  |
| Система координат: МСК-05   |               |  |  |  |
| Зона №  |               |  |  |  |
| Номер точки   | Координаты, м |  | Описание закрепления на местности                | Средняя квадратическая погрешность определения координат характерных точек границы части земельного участка, м |
|   | X             | Y                                      |  |  |
| 1   | 2             | 3                                      | 4  | 5  |
| 1173  | 749296.41     | 1274088.35                             | данные отсутствуют                               | данные отсутствуют   |
| 1174  | 749298.65     | 1274088.35                             | данные отсутствуют                               | данные отсутствуют   |
| 1174  | 749298.65     | 1274088.35                             | данные отсутствуют                               | данные отсутствуют   |
| 1175  | 749298.65     | 1274090.59                             | данные отсутствуют                               | данные отсутствуют   |
| 1176  | 749296.41     | 1274090.59                             | данные отсутствуют                               | данные отсутствуют   |
| Государственный регистратор   |               |  | ФГИС ЕГРН  |  |
| полное наименование должности   |               |  | подпись  |  |
|   |               |  | инициалы, фамилия                                |  |

М.П.

| <b>Земельный участок</b>  |               |  |  |  |
|---|---------------|--|--|--|
| (вид объекта недвижимости)  |               |  |  |  |
| Лист № ____ Раздела <b>4.2</b>  |               | Всего листов раздела <b>4.2</b> : ____ |  | Всего разделов: ____   |
| Всего листов выписки: ____  |               |  |  |  |
| <b>14.10.2021 № 99/2021/423866825</b>                                   |               |  |  |  |
| Кадастровый номер:  |               |  | <b>02:22:000000:232(единое землепользование)</b> |  |
| Сведения о характерных точках границы части (частей) земельного участка |               |  |  |  |
| Учетный номер части: 100  |               |  |  |  |
| Система координат: МСК-05   |               |  |  |  |
| Зона №  |               |  |  |  |
| Номер точки   | Координаты, м |  | Описание закрепления на местности                | Средняя квадратическая погрешность определения координат характерных точек границы части земельного участка, м |
|   | X             | Y                                      |  |  |
| 1   | 2             | 3                                      | 4  | 5  |
| 1173  | 749296.41     | 1274088.35                             | данные отсутствуют                               | данные отсутствуют   |
| 1174  | 749298.65     | 1274088.35                             | данные отсутствуют                               | данные отсутствуют   |
| 1174  | 749298.65     | 1274088.35                             | данные отсутствуют                               | данные отсутствуют   |
| 1175  | 749298.65     | 1274090.59                             | данные отсутствуют                               | данные отсутствуют   |
| 1176  | 749296.41     | 1274090.59                             | данные отсутствуют                               | данные отсутствуют   |
| Государственный регистратор   |               |  | ФГИС ЕГРН  |  |
| полное наименование должности   |               |  | подпись  |  |
|   |               |  | инициалы, фамилия                                |  |

М.П.

| <b>Земельный участок</b>  |               |  |  |  |
|---|---------------|--|--|--|
| (вид объекта недвижимости)  |               |  |  |  |
| Лист № ____ Раздела <b>4.2</b>  |               | Всего листов раздела <b>4.2</b> : ____ |  | Всего разделов: ____   |
| Всего листов выписки: ____  |               |  |  |  |
| <b>14.10.2021 № 99/2021/423866825</b>                                   |               |  |  |  |
| Кадастровый номер:  |               |  | <b>02:22:000000:232(единое землепользование)</b> |  |
| Сведения о характерных точках границы части (частей) земельного участка |               |  |  |  |
| Учетный номер части: 101  |               |  |  |  |
| Система координат: МСК-05   |               |  |  |  |
| Зона №  |               |  |  |  |
| Номер точки   | Координаты, м |  | Описание закрепления на местности                | Средняя квадратическая погрешность определения координат характерных точек границы части земельного участка, м |
|   | X             | Y                                      |  |  |
| 1   | 2             | 3                                      | 4  | 5  |
| 1313  | 769107.14     | 1281715.22                             | данные отсутствуют                               | данные отсутствуют   |
| 1313  | 769107.14     | 1281715.22                             | данные отсутствуют                               | данные отсутствуют   |
| 1314  | 769105.28     | 1281716.71                             | данные отсутствуют                               | данные отсутствуют   |
| 1315  | 769106.8      | 1281718.49                             | данные отсутствуют                               | данные отсутствуют   |
| 1316  | 769108.57     | 1281717.06                             | данные отсутствуют                               | данные отсутствуют   |
| Государственный регистратор   |               |  | ФГИС ЕГРН  |  |
| полное наименование должности   |               |  | подпись  |  |
|   |               |  | инициалы, фамилия                                |  |

М.П.

Выписка из Единого государственного реестра недвижимости об объекте недвижимости  
Сведения о частях земельного участка

| Земельный участок   |               |  |   |  |
|---|---------------|--|---|--|
| (вид объекта недвижимости)  |               |  |   |  |
| Лист № ____ Раздела <b>4.2</b>  |               | Всего листов раздела <b>4.2</b> : ____ |   | Всего разделов: ____   |
| 14.10.2021 № 99/2021/423866825  |               |  |   |  |
| Кадастровый номер:  |               |  | 02:22:000000:232(единое землепользование) |  |
| Сведения о характерных точках границы части (частей) земельного участка |               |  |   |  |
| Учетный номер части: 102  |               |  |   |  |
| Система координат: МСК-05   |               |  |   |  |
| Зона №  |               |  |   |  |
| Номер точки   | Координаты, м |  | Описание закрепления на местности         | Средняя квадратическая погрешность определения координат характерных точек границы части земельного участка, м |
|   | X             | Y                                      |   |  |
| 1   | 2             | 3                                      | 4   | 5  |
| 202   | 741517.12     | 1300319.47                             | данные отсутствуют                        | данные отсутствуют   |
| 203   | 741518.94     | 1300320.76                             | данные отсутствуют                        | данные отсутствуют   |
| 203   | 741518.94     | 1300320.76                             | данные отсутствуют                        | данные отсутствуют   |
| 204   | 741517.65     | 1300322.58                             | данные отсутствуют                        | данные отсутствуют   |
| 205   | 741515.83     | 1300321.29                             | данные отсутствуют                        | данные отсутствуют   |
| 232   | 739307.42     | 1297879.73                             | данные отсутствуют                        | данные отсутствуют   |
| 232   | 739307.42     | 1297879.73                             | данные отсутствуют                        | данные отсутствуют   |
| 233   | 739308.93     | 1297881.38                             | данные отсутствуют                        | данные отсутствуют   |
| 234   | 739307.28     | 1297882.89                             | данные отсутствуют                        | данные отсутствуют   |
| 235   | 739305.77     | 1297881.24                             | данные отсутствуют                        | данные отсутствуют   |
| 236   | 738883.32     | 1297418.37                             | данные отсутствуют                        | данные отсутствуют   |
| 236   | 738883.32     | 1297418.37                             | данные отсутствуют                        | данные отсутствуют   |
| 237   | 738884.84     | 1297420.02                             | данные отсутствуют                        | данные отсутствуют   |
| 238   | 738883.19     | 1297421.53                             | данные отсутствуют                        | данные отсутствуют   |
| 239   | 738881.68     | 1297419.88                             | данные отсутствуют                        | данные отсутствуют   |
| 248   | 739521.89     | 1298113.09                             | данные отсутствуют                        | данные отсутствуют   |
| Государственный регистратор   |               |  | ФГИС ЕГРН                                 |  |
| полное наименование должности   |               |  | подпись                                   |  |
|   |               |  | инициалы, фамилия                         |  |

М.П.

Раздел 4.2

Выписка из Единого государственного реестра недвижимости об объекте недвижимости  
Сведения о частях земельного участка

| Земельный участок              |               |  |   |  |
|--------------------------------|---------------|--|---|--|
| (вид объекта недвижимости)     |               |  |   |  |
| Лист № ____ Раздела <b>4.2</b> |               | Всего листов раздела <b>4.2</b> : ____ |   | Всего разделов: ____   |
| 14.10.2021 № 99/2021/423866825 |               |  |   |  |
| Кадастровый номер:             |               |  | 02:22:000000:232(единое землепользование) |  |
| Номер точки                    | Координаты, м |  | Описание закрепления на местности         | Средняя квадратическая погрешность определения координат характерных точек границы части земельного участка, м |
|                                | X             | Y                                      |   |  |
| 1                              | 2             | 3                                      | 4   | 5  |
| 248                            | 739521.89     | 1298113.09                             | данные отсутствуют                        | данные отсутствуют   |
| 249                            | 739523.42     | 1298114.72                             | данные отсутствуют                        | данные отсутствуют   |
| 250                            | 739521.79     | 1298116.25                             | данные отсутствуют                        | данные отсутствуют   |
| 251                            | 739520.26     | 1298114.62                             | данные отсутствуют                        | данные отсутствуют   |
| 252                            | 739932.49     | 1298555.87                             | данные отсутствуют                        | данные отсутствуют   |
| 252                            | 739932.49     | 1298555.87                             | данные отсутствуют                        | данные отсутствуют   |
| 254                            | 739932.35     | 1298559.03                             | данные отсутствуют                        | данные отсутствуют   |
| 255                            | 739930.84     | 1298557.38                             | данные отсутствуют                        | данные отсутствуют   |
| 256                            | 739725.98     | 1298332.88                             | данные отсутствуют                        | данные отсутствуют   |
| 256                            | 739725.98     | 1298332.88                             | данные отсутствуют                        | данные отсутствуют   |
| 257                            | 739727.5      | 1298334.52                             | данные отсутствуют                        | данные отсутствуют   |
| 258                            | 739725.86     | 1298336.04                             | данные отсутствуют                        | данные отсутствуют   |
| 259                            | 739724.34     | 1298334.4                              | данные отсутствуют                        | данные отсутствуют   |
| 260                            | 740034.68     | 1298667.63                             | данные отсутствуют                        | данные отсутствуют   |
| 260                            | 740034.68     | 1298667.63                             | данные отсутствуют                        | данные отсутствуют   |
| 261                            | 740036.18     | 1298669.28                             | данные отсутствуют                        | данные отсутствуют   |
| 262                            | 740034.53     | 1298670.79                             | данные отсутствуют                        | данные отсутствуют   |
| Государственный регистратор    |               |  | ФГИС ЕГРН                                 |  |
| полное наименование должности  |               |  | подпись                                   |  |
|                                |               |  | инициалы, фамилия                         |  |

М.П.

| Земельный участок              |               |                                       |   |  |
|--------------------------------|---------------|---------------------------------------|---|--|
| (вид объекта недвижимости)     |               |                                       |   |  |
| Лист № ____ Раздела <b>4.2</b> |               | Всего листов раздела <b>4.2:</b> ____ |   | Всего разделов: ____   |
| 14.10.2021 № 99/2021/423866825 |               |                                       |   |  |
| Кадастровый номер:             |               |                                       | 02:22:000000:232(единое землепользование) |  |
| Номер точки                    | Координаты, м |                                       | Описание закрепления на местности         | Средняя квадратическая погрешность определения координат характерных точек границы части земельного участка, м |
|                                | X             | Y                                     |   |  |
| 1                              | 2             | 3                                     | 4   | 5  |
| 263                            | 740033.02     | 1298669.13                            | данные отсутствуют                        | данные отсутствуют   |
| 264                            | 738990.47     | 1297535.02                            | данные отсутствуют                        | данные отсутствуют   |
| 264                            | 738990.47     | 1297535.02                            | данные отсутствуют                        | данные отсутствуют   |
| 266                            | 738990.36     | 1297538.18                            | данные отсутствуют                        | данные отсутствуют   |
| 267                            | 738988.84     | 1297536.54                            | данные отсутствуют                        | данные отсутствуют   |
| 268                            | 742279.63     | 1300860.45                            | данные отсутствуют                        | данные отсутствуют   |
| 269                            | 742281.45     | 1300861.76                            | данные отсутствуют                        | данные отсутствуют   |
| 269                            | 742281.45     | 1300861.76                            | данные отсутствуют                        | данные отсутствуют   |
| 270                            | 742280.14     | 1300863.58                            | данные отсутствуют                        | данные отсутствуют   |
| 271                            | 742278.32     | 1300862.27                            | данные отсутствуют                        | данные отсутствуют   |
| 272                            | 738781.47     | 1297308.07                            | данные отсутствуют                        | данные отсутствуют   |
| 272                            | 738781.47     | 1297308.07                            | данные отсутствуют                        | данные отсутствуют   |
| 273                            | 738782.98     | 1297309.72                            | данные отсутствуют                        | данные отсутствуют   |
| 274                            | 738781.34     | 1297311.23                            | данные отсутствуют                        | данные отсутствуют   |
| 275                            | 738779.82     | 1297309.59                            | данные отсутствуют                        | данные отсутствуют   |
| 276                            | 738563.02     | 1297070.4                             | данные отсутствуют                        | данные отсутствуют   |
| 276                            | 738563.02     | 1297070.4                             | данные отсутствуют                        | данные отсутствуют   |
| Государственный регистратор    |               |                                       | ФГИС ЕГРН                                 |  |
| полное наименование должности  |               |                                       | подпись                                   |  |
|                                |               |                                       | инициалы, фамилия                         |  |

М.П.

Раздел 4.2

Выписка из Единого государственного реестра недвижимости об объекте недвижимости  
Сведения о частях земельного участка

| Земельный участок              |               |                                       |   |  |
|--------------------------------|---------------|---------------------------------------|---|--|
| (вид объекта недвижимости)     |               |                                       |   |  |
| Лист № ____ Раздела <b>4.2</b> |               | Всего листов раздела <b>4.2:</b> ____ |   | Всего разделов: ____   |
| 14.10.2021 № 99/2021/423866825 |               |                                       |   |  |
| Кадастровый номер:             |               |                                       | 02:22:000000:232(единое землепользование) |  |
| Номер точки                    | Координаты, м |                                       | Описание закрепления на местности         | Средняя квадратическая погрешность определения координат характерных точек границы части земельного участка, м |
|                                | X             | Y                                     |   |  |
| 1                              | 2             | 3                                     | 4   | 5  |
| 277                            | 738564.54     | 1297072.04                            | данные отсутствуют                        | данные отсутствуют   |
| 278                            | 738562.89     | 1297073.56                            | данные отсутствуют                        | данные отсутствуют   |
| 279                            | 738561.38     | 1297071.91                            | данные отсутствуют                        | данные отсутствуют   |
| 284                            | 740655.53     | 1299340.67                            | данные отсутствуют                        | данные отсутствуют   |
| 284                            | 740655.53     | 1299340.67                            | данные отсутствуют                        | данные отсутствуют   |
| 285                            | 740657.04     | 1299342.32                            | данные отсутствуют                        | данные отсутствуют   |
| 286                            | 740655.4      | 1299343.83                            | данные отсутствуют                        | данные отсутствуют   |
| 287                            | 740653.88     | 1299342.19                            | данные отсутствуют                        | данные отсутствуют   |
| 296                            | 748854.28     | 1302540.87                            | данные отсутствуют                        | данные отсутствуют   |
| 297                            | 748856.44     | 1302540.93                            | данные отсутствуют                        | данные отсутствуют   |
| 297                            | 748856.44     | 1302540.93                            | данные отсутствуют                        | данные отсутствуют   |
| 298                            | 748856.37     | 1302543.09                            | данные отсутствуют                        | данные отсутствуют   |
| 299                            | 748854.21     | 1302543.03                            | данные отсутствуют                        | данные отсутствуют   |
| 300                            | 738136.46     | 1296615.92                            | данные отсутствуют                        | данные отсутствуют   |
| 300                            | 738136.46     | 1296615.92                            | данные отсутствуют                        | данные отсутствуют   |
| 301                            | 738137.99     | 1296617.54                            | данные отсутствуют                        | данные отсутствуют   |
| 302                            | 738136.37     | 1296619.08                            | данные отсутствуют                        | данные отсутствуют   |
| Государственный регистратор    |               |                                       | ФГИС ЕГРН                                 |  |
| полное наименование должности  |               |                                       | подпись                                   |  |
|                                |               |                                       | инициалы, фамилия                         |  |

М.П.

| Земельный участок              |               |                                       |   |  |
|--------------------------------|---------------|---------------------------------------|---|--|
| (вид объекта недвижимости)     |               |                                       |   |  |
| Лист № ____ Раздела <b>4.2</b> |               | Всего листов раздела <b>4.2:</b> ____ |   | Всего разделов: ____   |
| 14.10.2021 № 99/2021/423866825 |               |                                       |   |  |
| Кадастровый номер:             |               |                                       | 02:22:000000:232(единое землепользование) |  |
| Номер точки                    | Координаты, м |                                       | Описание закрепления на местности         | Средняя квадратическая погрешность определения координат характерных точек границы части земельного участка, м |
|                                | X             | Y                                     |   |  |
| 1                              | 2             | 3                                     | 4   | 5  |
| 303                            | 738134.83     | 1296617.45                            | данные отсутствуют                        | данные отсутствуют   |
| 322                            | 739095.81     | 1297647.93                            | данные отсутствуют                        | данные отсутствуют   |
| 322                            | 739095.81     | 1297647.93                            | данные отсутствуют                        | данные отсутствуют   |
| 323                            | 739097.31     | 1297649.59                            | данные отсутствуют                        | данные отсутствуют   |
| 324                            | 739095.65     | 1297651.09                            | данные отсутствуют                        | данные отсутствуют   |
| 325                            | 739094.15     | 1297649.43                            | данные отсутствуют                        | данные отсутствуют   |
| 326                            | 739470.43     | 1298046.9                             | данные отсутствуют                        | данные отсутствуют   |
| 327                            | 739472.29     | 1298047.63                            | данные отсутствуют                        | данные отсутствуют   |
| 327                            | 739472.29     | 1298047.63                            | данные отсутствуют                        | данные отсутствуют   |
| 328                            | 739468.59     | 1298057.08                            | данные отсутствуют                        | данные отсутствуют   |
| 329                            | 739480.39     | 1298054.61                            | данные отсутствуют                        | данные отсутствуют   |
| 330                            | 739480.8      | 1298056.56                            | данные отсутствуют                        | данные отсутствуют   |
| 331                            | 739467.69     | 1298059.31                            | данные отсутствуют                        | данные отсутствуют   |
| 332                            | 739466.92     | 1298059.97                            | данные отсутствуют                        | данные отсутствуют   |
| 333                            | 739463.07     | 1298064.06                            | данные отсутствуют                        | данные отсутствуют   |
| 334                            | 739461.62     | 1298062.69                            | данные отсутствуют                        | данные отсутствуют   |
| 335                            | 739465.52     | 1298058.53                            | данные отсутствуют                        | данные отсутствуют   |
| Государственный регистратор    |               |                                       | ФГИС ЕГРН                                 |  |
| полное наименование должности  |               |                                       | подпись                                   |  |
|                                |               |                                       | инициалы, фамилия                         |  |

М.П.

| Земельный участок              |               |                                       |   |  |
|--------------------------------|---------------|---------------------------------------|---|--|
| (вид объекта недвижимости)     |               |                                       |   |  |
| Лист № ____ Раздела <b>4.2</b> |               | Всего листов раздела <b>4.2:</b> ____ |   | Всего разделов: ____   |
| 14.10.2021 № 99/2021/423866825 |               |                                       |   |  |
| Кадастровый номер:             |               |                                       | 02:22:000000:232(единое землепользование) |  |
| Номер точки                    | Координаты, м |                                       | Описание закрепления на местности         | Средняя квадратическая погрешность определения координат характерных точек границы части земельного участка, м |
|                                | X             | Y                                     |   |  |
| 1                              | 2             | 3                                     | 4   | 5  |
| 336                            | 739466.24     | 1298057.6                             | данные отсутствуют                        | данные отсутствуют   |
| 341                            | 748859.38     | 1302379.88                            | данные отсутствуют                        | данные отсутствуют   |
| 342                            | 748861.53     | 1302379.95                            | данные отсутствуют                        | данные отсутствуют   |
| 342                            | 748861.53     | 1302379.95                            | данные отсутствуют                        | данные отсутствуют   |
| 343                            | 748861.43     | 1302382.11                            | данные отсутствуют                        | данные отсутствуют   |
| 344                            | 748859.29     | 1302382.02                            | данные отсутствуют                        | данные отсутствуют   |
| 345                            | 742549.08     | 1301040.35                            | данные отсутствуют                        | данные отсутствуют   |
| 346                            | 742550.81     | 1301041.37                            | данные отсутствуют                        | данные отсутствуют   |
| 346                            | 742550.81     | 1301041.37                            | данные отсутствуют                        | данные отсутствуют   |
| 347                            | 742547.15     | 1301047.53                            | данные отсутствуют                        | данные отсутствуют   |
| 348                            | 742546.95     | 1301047.97                            | данные отсутствуют                        | данные отсутствуют   |
| 349                            | 742550.23     | 1301053.71                            | данные отсутствуют                        | данные отсутствуют   |
| 350                            | 742548.49     | 1301054.7                             | данные отсутствуют                        | данные отсутствуют   |
| 351                            | 742545.16     | 1301048.86                            | данные отсутствуют                        | данные отсутствуют   |
| 352                            | 742538.29     | 1301048.23                            | данные отсутствуют                        | данные отсутствуют   |
| 353                            | 742538.46     | 1301046.23                            | данные отсутствуют                        | данные отсутствуют   |
| 354                            | 742545.01     | 1301046.83                            | данные отсутствуют                        | данные отсутствуют   |
| Государственный регистратор    |               |                                       | ФГИС ЕГРН                                 |  |
| полное наименование должности  |               |                                       | подпись                                   |  |
|                                |               |                                       | инициалы, фамилия                         |  |

М.П.

| Земельный участок              |               |                                       |   |  |
|--------------------------------|---------------|---------------------------------------|---|--|
| (вид объекта недвижимости)     |               |                                       |   |  |
| Лист № ____ Раздела <b>4.2</b> |               | Всего листов раздела <b>4.2:</b> ____ |   | Всего разделов: ____   |
| 14.10.2021 № 99/2021/423866825 |               |                                       |   |  |
| Кадастровый номер:             |               |                                       | 02:22:000000:232(единое землепользование) |  |
| Номер точки                    | Координаты, м |                                       | Описание закрепления на местности         | Средняя квадратическая погрешность определения координат характерных точек границы части земельного участка, м |
|                                | X             | Y                                     |   |  |
| 1                              | 2             | 3                                     | 4   | 5  |
| 355                            | 742545.42     | 1301046.52                            | данные отсутствуют                        | данные отсутствуют   |
| 366                            | 748865.42     | 1302222.9                             | данные отсутствуют                        | данные отсутствуют   |
| 367                            | 748867.59     | 1302222.98                            | данные отсутствуют                        | данные отсутствуют   |
| 367                            | 748867.59     | 1302222.98                            | данные отсутствуют                        | данные отсутствуют   |
| 368                            | 748867.52     | 1302225.16                            | данные отсутствуют                        | данные отсутствуют   |
| 369                            | 748865.35     | 1302225.08                            | данные отсутствуют                        | данные отсутствуют   |
| 370                            | 740770.72     | 1299465.67                            | данные отсутствуют                        | данные отсутствуют   |
| 370                            | 740770.72     | 1299465.67                            | данные отсутствуют                        | данные отсутствуют   |
| 371                            | 740772.24     | 1299467.31                            | данные отсутствуют                        | данные отсутствуют   |
| 372                            | 740770.6      | 1299468.83                            | данные отсутствуют                        | данные отсутствуют   |
| 373                            | 740769.08     | 1299467.18                            | данные отсутствуют                        | данные отсутствуют   |
| 374                            | 739829.79     | 1298444.91                            | данные отсутствуют                        | данные отсутствуют   |
| 374                            | 739829.79     | 1298444.91                            | данные отсутствуют                        | данные отсутствуют   |
| 375                            | 739831.31     | 1298446.56                            | данные отсутствуют                        | данные отсутствуют   |
| 376                            | 739829.67     | 1298448.07                            | данные отсутствуют                        | данные отсутствуют   |
| 377                            | 739828.15     | 1298446.43                            | данные отсутствуют                        | данные отсутствуют   |
| 378                            | 740137.72     | 1298780.92                            | данные отсутствуют                        | данные отсутствуют   |
| Государственный регистратор    |               |                                       | ФГИС ЕГРН                                 |  |
| полное наименование должности  |               |                                       | подпись                                   |  |
|                                |               |                                       | инициалы, фамилия                         |  |

М.П.

Раздел 4.2

Выписка из Единого государственного реестра недвижимости об объекте недвижимости  
Сведения о частях земельного участка

| Земельный участок              |               |                                       |   |  |
|--------------------------------|---------------|---------------------------------------|---|--|
| (вид объекта недвижимости)     |               |                                       |   |  |
| Лист № ____ Раздела <b>4.2</b> |               | Всего листов раздела <b>4.2:</b> ____ |   | Всего разделов: ____   |
| 14.10.2021 № 99/2021/423866825 |               |                                       |   |  |
| Кадастровый номер:             |               |                                       | 02:22:000000:232(единое землепользование) |  |
| Номер точки                    | Координаты, м |                                       | Описание закрепления на местности         | Средняя квадратическая погрешность определения координат характерных точек границы части земельного участка, м |
|                                | X             | Y                                     |   |  |
| 1                              | 2             | 3                                     | 4   | 5  |
| 378                            | 740137.72     | 1298780.92                            | данные отсутствуют                        | данные отсутствуют   |
| 379                            | 740139.25     | 1298782.55                            | данные отсутствуют                        | данные отсутствуют   |
| 380                            | 740137.61     | 1298784.08                            | данные отсутствуют                        | данные отсутствуют   |
| 381                            | 740136.09     | 1298782.44                            | данные отсутствуют                        | данные отсутствуют   |
| 382                            | 738351.43     | 1296843.39                            | данные отсутствуют                        | данные отсутствуют   |
| 382                            | 738351.43     | 1296843.39                            | данные отсутствуют                        | данные отсутствуют   |
| 383                            | 738352.96     | 1296845.02                            | данные отсутствуют                        | данные отсутствуют   |
| 384                            | 738351.33     | 1296846.55                            | данные отсутствуют                        | данные отсутствуют   |
| 385                            | 738349.8      | 1296844.92                            | данные отсутствуют                        | данные отсутствуют   |
| 405                            | 738244.39     | 1296730.45                            | данные отсутствуют                        | данные отсутствуют   |
| 405                            | 738244.39     | 1296730.45                            | данные отсутствуют                        | данные отсутствуют   |
| 406                            | 738245.93     | 1296732.07                            | данные отсутствуют                        | данные отсутствуют   |
| 407                            | 738244.31     | 1296733.61                            | данные отсутствуют                        | данные отсутствуют   |
| 408                            | 738242.77     | 1296731.99                            | данные отсутствуют                        | данные отсутствуют   |
| 434                            | 739201.8      | 1297764.94                            | данные отсутствуют                        | данные отсутствуют   |
| 434                            | 739201.8      | 1297764.94                            | данные отсутствуют                        | данные отсутствуют   |
| 435                            | 739203.32     | 1297766.58                            | данные отсутствуют                        | данные отсутствуют   |
| Государственный регистратор    |               |                                       | ФГИС ЕГРН                                 |  |
| полное наименование должности  |               |                                       | подпись                                   |  |
|                                |               |                                       | инициалы, фамилия                         |  |

М.П.



| Земельный участок              |               |                                       |   |  |
|--------------------------------|---------------|---------------------------------------|---|--|
| (вид объекта недвижимости)     |               |                                       |   |  |
| Лист № ____ Раздела <b>4.2</b> |               | Всего листов раздела <b>4.2:</b> ____ |   | Всего разделов: ____   |
| 14.10.2021 № 99/2021/423866825 |               |                                       |   |  |
| Кадастровый номер:             |               |                                       | 02:22:000000:232(единое землепользование) |  |
| Номер точки                    | Координаты, м |                                       | Описание закрепления на местности         | Средняя квадратическая погрешность определения координат характерных точек границы части земельного участка, м |
|                                | X             | Y                                     |   |  |
| 1                              | 2             | 3                                     | 4   | 5  |
| 436                            | 739201.67     | 1297768.09                            | данные отсутствуют                        | данные отсутствуют   |
| 437                            | 739200.16     | 1297766.45                            | данные отсутствуют                        | данные отсутствуют   |
| 440                            | 738455.16     | 1296954.07                            | данные отсутствуют                        | данные отсутствуют   |
| 441                            | 738453.71     | 1296955.41                            | данные отсутствуют                        | данные отсутствуют   |
| 442                            | 738452.2      | 1296953.77                            | данные отсутствуют                        | данные отсутствуют   |
| 443                            | 738453.84     | 1296952.25                            | данные отсутствуют                        | данные отсутствуют   |
| 456                            | 748848.11     | 1302695.44                            | данные отсутствуют                        | данные отсутствуют   |
| 457                            | 748850.3      | 1302695.52                            | данные отсутствуют                        | данные отсутствуют   |
| 457                            | 748850.3      | 1302695.52                            | данные отсутствуют                        | данные отсутствуют   |
| 458                            | 748850.2      | 1302697.71                            | данные отсутствуют                        | данные отсутствуют   |
| 459                            | 748848.03     | 1302697.63                            | данные отсутствуют                        | данные отсутствуют   |
| 464                            | 740556.82     | 1299233.85                            | данные отсутствуют                        | данные отсутствуют   |
| 464                            | 740556.82     | 1299233.85                            | данные отсутствуют                        | данные отсутствуют   |
| 465                            | 740558.34     | 1299235.49                            | данные отсутствуют                        | данные отсутствуют   |
| 466                            | 740556.7      | 1299237.01                            | данные отсутствуют                        | данные отсутствуют   |
| 467                            | 740555.18     | 1299235.36                            | данные отсутствуют                        | данные отсутствуют   |
| 468                            | 737926.83     | 1296393.58                            | данные отсутствуют                        | данные отсутствуют   |
| Государственный регистратор    |               |                                       | ФГИС ЕГРН                                 |  |
| полное наименование должности  |               |                                       | подпись                                   |  |
|                                |               |                                       | инициалы, фамилия                         |  |

М.П.

| Земельный участок              |               |                                       |   |  |
|--------------------------------|---------------|---------------------------------------|---|--|
| (вид объекта недвижимости)     |               |                                       |   |  |
| Лист № ____ Раздела <b>4.2</b> |               | Всего листов раздела <b>4.2:</b> ____ |   | Всего разделов: ____   |
| 14.10.2021 № 99/2021/423866825 |               |                                       |   |  |
| Кадастровый номер:             |               |                                       | 02:22:000000:232(единое землепользование) |  |
| Номер точки                    | Координаты, м |                                       | Описание закрепления на местности         | Средняя квадратическая погрешность определения координат характерных точек границы части земельного участка, м |
|                                | X             | Y                                     |   |  |
| 1                              | 2             | 3                                     | 4   | 5  |
| 468                            | 737926.83     | 1296393.58                            | данные отсутствуют                        | данные отсутствуют   |
| 469                            | 737928.36     | 1296395.2                             | данные отсутствуют                        | данные отсутствуют   |
| 470                            | 737926.74     | 1296396.74                            | данные отсутствуют                        | данные отсутствуют   |
| 471                            | 737925.2      | 1296395.12                            | данные отсутствуют                        | данные отсутствуют   |
| 491                            | 743109.74     | 1301357.03                            | данные отсутствуют                        | данные отсутствуют   |
| 492                            | 743111.71     | 1301358.09                            | данные отсутствуют                        | данные отсутствуют   |
| 492                            | 743111.71     | 1301358.09                            | данные отсутствуют                        | данные отсутствуют   |
| 493                            | 743110.65     | 1301360.06                            | данные отсутствуют                        | данные отсутствуют   |
| 495                            | 742686.5      | 1301124.33                            | данные отсутствуют                        | данные отсутствуют   |
| 496                            | 742688.44     | 1301125.45                            | данные отсутствуют                        | данные отсутствуют   |
| 496                            | 742688.44     | 1301125.45                            | данные отсутствуют                        | данные отсутствуют   |
| 497                            | 742687.33     | 1301127.39                            | данные отсутствуют                        | данные отсутствуют   |
| 498                            | 742685.39     | 1301126.27                            | данные отсутствуют                        | данные отсутствуют   |
| 499                            | 741179.36     | 1299979.08                            | данные отсутствуют                        | данные отсутствуют   |
| 499                            | 741179.36     | 1299979.08                            | данные отсутствуют                        | данные отсутствуют   |
| 500                            | 741180.67     | 1299980.89                            | данные отсутствуют                        | данные отсутствуют   |
| 501                            | 741178.86     | 1299982.21                            | данные отсутствуют                        | данные отсутствуют   |
| Государственный регистратор    |               |                                       | ФГИС ЕГРН                                 |  |
| полное наименование должности  |               |                                       | подпись                                   |  |
|                                |               |                                       | инициалы, фамилия                         |  |

М.П.

| Земельный участок              |               |  |   |  |
|--------------------------------|---------------|--|---|--|
| (вид объекта недвижимости)     |               |  |   |  |
| Лист № ____ Раздела <b>4.2</b> |               | Всего листов раздела <b>4.2</b> : ____ |   | Всего разделов: ____   |
| 14.10.2021 № 99/2021/423866825 |               |  |   |  |
| Кадастровый номер:             |               |  | 02:22:000000:232(единое землепользование) |  |
| Номер точки                    | Координаты, м |  | Описание закрепления на местности         | Средняя квадратическая погрешность определения координат характерных точек границы части земельного участка, м |
|                                | X             | Y                                      |   |  |
| 1                              | 2             | 3                                      | 4   | 5  |
| 502                            | 741177.55     | 1299980.4                              | данные отсутствуют                        | данные отсутствуют   |
| 503                            | 740884.87     | 1299582.28                             | данные отсутствуют                        | данные отсутствуют   |
| 504                            | 740886.85     | 1299582.49                             | данные отсутствуют                        | данные отсутствуют   |
| 504                            | 740886.85     | 1299582.49                             | данные отсутствуют                        | данные отсутствуют   |
| 505                            | 740886.02     | 1299590.36                             | данные отсутствуют                        | данные отсутствуют   |
| 506                            | 740893.75     | 1299591.88                             | данные отсутствуют                        | данные отсутствуют   |
| 507                            | 740893.37     | 1299593.84                             | данные отсутствуют                        | данные отсутствуют   |
| 508                            | 740885.38     | 1299592.28                             | данные отсутствуют                        | данные отсутствуют   |
| 509                            | 740884.86     | 1299592.75                             | данные отсутствуют                        | данные отсутствуют   |
| 510                            | 740879.04     | 1299598.1                              | данные отсутствуют                        | данные отсутствуют   |
| 511                            | 740877.67     | 1299596.65                             | данные отсутствуют                        | данные отсутствуют   |
| 512                            | 740883.44     | 1299591.2                              | данные отсутствуют                        | данные отсутствуют   |
| 513                            | 740883.99     | 1299590.51                             | данные отсутствуют                        | данные отсутствуют   |
| 514                            | 743276.81     | 1301447.03                             | данные отсутствуют                        | данные отсутствуют   |
| 515                            | 743278.78     | 1301448.09                             | данные отсутствуют                        | данные отсутствуют   |
| 515                            | 743278.78     | 1301448.09                             | данные отсутствуют                        | данные отсутствуют   |
| 516                            | 743277.72     | 1301450.06                             | данные отсутствуют                        | данные отсутствуют   |
| Государственный регистратор    |               |  | ФГИС ЕГРН                                 |  |
| полное наименование должности  |               |  | подпись                                   |  |
|                                |               |  | инициалы, фамилия                         |  |

М.П.

Раздел 4.2

Выписка из Единого государственного реестра недвижимости об объекте недвижимости  
Сведения о частях земельного участка

| Земельный участок              |               |  |   |  |
|--------------------------------|---------------|--|---|--|
| (вид объекта недвижимости)     |               |  |   |  |
| Лист № ____ Раздела <b>4.2</b> |               | Всего листов раздела <b>4.2</b> : ____ |   | Всего разделов: ____   |
| 14.10.2021 № 99/2021/423866825 |               |  |   |  |
| Кадастровый номер:             |               |  | 02:22:000000:232(единое землепользование) |  |
| Номер точки                    | Координаты, м |  | Описание закрепления на местности         | Средняя квадратическая погрешность определения координат характерных точек границы части земельного участка, м |
|                                | X             | Y                                      |   |  |
| 1                              | 2             | 3                                      | 4   | 5  |
| 533                            | 738668.62     | 1297185.22                             | данные отсутствуют                        | данные отсутствуют   |
| 533                            | 738668.62     | 1297185.22                             | данные отсутствуют                        | данные отсутствуют   |
| 534                            | 738670.13     | 1297186.87                             | данные отсутствуют                        | данные отсутствуют   |
| 535                            | 738668.49     | 1297188.38                             | данные отсутствуют                        | данные отсутствуют   |
| 536                            | 738666.97     | 1297186.74                             | данные отсутствуют                        | данные отсутствуют   |
| 537                            | 742159.18     | 1300775.39                             | данные отсутствуют                        | данные отсутствуют   |
| 538                            | 742161.01     | 1300776.68                             | данные отсутствуют                        | данные отсутствуют   |
| 538                            | 742161.01     | 1300776.68                             | данные отсутствуют                        | данные отсутствуют   |
| 539                            | 742159.72     | 1300778.5                              | данные отсутствуют                        | данные отсутствуют   |
| 540                            | 742157.89     | 1300777.21                             | данные отсутствуют                        | данные отсутствуют   |
| 549                            | 741261.35     | 1300092.04                             | данные отсутствуют                        | данные отсутствуют   |
| 549                            | 741261.35     | 1300092.04                             | данные отсутствуют                        | данные отсутствуют   |
| 550                            | 741262.72     | 1300093.81                             | данные отсутствуют                        | данные отсутствуют   |
| 551                            | 741260.95     | 1300095.18                             | данные отсутствуют                        | данные отсутствуют   |
| 552                            | 741259.58     | 1300093.41                             | данные отсутствуют                        | данные отсутствуют   |
| 561                            | 742034.45     | 1300686.86                             | данные отсутствуют                        | данные отсутствуют   |
| 562                            | 742036.27     | 1300688.16                             | данные отсутствуют                        | данные отсутствуют   |
| Государственный регистратор    |               |  | ФГИС ЕГРН                                 |  |
| полное наименование должности  |               |  | подпись                                   |  |
|                                |               |  | инициалы, фамилия                         |  |

М.П.

| Земельный участок              |               |                                       |   |  |
|--------------------------------|---------------|---------------------------------------|---|--|
| (вид объекта недвижимости)     |               |                                       |   |  |
| Лист № ____ Раздела <b>4.2</b> |               | Всего листов раздела <b>4.2:</b> ____ |   | Всего разделов: ____   |
| 14.10.2021 № 99/2021/423866825 |               |                                       |   |  |
| Кадастровый номер:             |               |                                       | 02:22:000000:232(единое землепользование) |  |
| Номер точки                    | Координаты, м |                                       | Описание закрепления на местности         | Средняя квадратическая погрешность определения координат характерных точек границы части земельного участка, м |
|                                | X             | Y                                     |   |  |
| 1                              | 2             | 3                                     | 4   | 5  |
| 562                            | 742036.27     | 1300688.16                            | данные отсутствуют                        | данные отсутствуют   |
| 563                            | 742034.98     | 1300689.98                            | данные отсутствуют                        | данные отсутствуют   |
| 564                            | 742033.15     | 1300688.69                            | данные отсутствуют                        | данные отсутствуют   |
| 565                            | 741910.47     | 1300599.03                            | данные отсутствуют                        | данные отсутствуют   |
| 566                            | 741912.3      | 1300600.33                            | данные отсутствуют                        | данные отсутствуют   |
| 566                            | 741912.3      | 1300600.33                            | данные отсутствуют                        | данные отсутствуют   |
| 568                            | 741909.18     | 1300600.86                            | данные отсутствуют                        | данные отсутствуют   |
| 569                            | 740346.54     | 1299006.48                            | данные отсутствуют                        | данные отсутствуют   |
| 569                            | 740346.54     | 1299006.48                            | данные отсутствуют                        | данные отсутствуют   |
| 570                            | 740348.05     | 1299008.13                            | данные отсутствуют                        | данные отсутствуют   |
| 571                            | 740346.41     | 1299009.64                            | данные отсутствуют                        | данные отсутствуют   |
| 577                            | 748870.33     | 1302087.91                            | данные отсутствуют                        | данные отсутствуют   |
| 578                            | 748872.53     | 1302087.98                            | данные отсутствуют                        | данные отсутствуют   |
| 578                            | 748872.53     | 1302087.98                            | данные отсутствуют                        | данные отсутствуют   |
| 579                            | 748872.45     | 1302090.19                            | данные отсутствуют                        | данные отсутствуют   |
| 580                            | 748870.26     | 1302090.12                            | данные отсутствуют                        | данные отсутствуют   |
| 585                            | 741434.82     | 1300260.75                            | данные отсутствуют                        | данные отсутствуют   |
| Государственный регистратор    |               |                                       | ФГИС ЕГРН                                 |  |
| полное наименование должности  |               |                                       | подпись                                   |  |
|                                |               |                                       | инициалы, фамилия                         |  |

М.П.

| Земельный участок              |               |                                       |   |  |
|--------------------------------|---------------|---------------------------------------|---|--|
| (вид объекта недвижимости)     |               |                                       |   |  |
| Лист № ____ Раздела <b>4.2</b> |               | Всего листов раздела <b>4.2:</b> ____ |   | Всего разделов: ____   |
| 14.10.2021 № 99/2021/423866825 |               |                                       |   |  |
| Кадастровый номер:             |               |                                       | 02:22:000000:232(единое землепользование) |  |
| Номер точки                    | Координаты, м |                                       | Описание закрепления на местности         | Средняя квадратическая погрешность определения координат характерных точек границы части земельного участка, м |
|                                | X             | Y                                     |   |  |
| 1                              | 2             | 3                                     | 4   | 5  |
| 586                            | 741436.64     | 1300262.05                            | данные отсутствуют                        | данные отсутствуют   |
| 586                            | 741436.64     | 1300262.05                            | данные отсутствуют                        | данные отсутствуют   |
| 587                            | 741435.34     | 1300263.87                            | данные отсутствуют                        | данные отсутствуют   |
| 588                            | 741433.52     | 1300262.57                            | данные отсутствуют                        | данные отсутствуют   |
| 593                            | 748879.03     | 1301979.24                            | данные отсутствуют                        | данные отсутствуют   |
| 594                            | 748880.54     | 1301980.4                             | данные отсутствуют                        | данные отсутствуют   |
| 594                            | 748880.54     | 1301980.4                             | данные отсутствуют                        | данные отсутствуют   |
| 595                            | 748875.8      | 1301986.59                            | данные отсутствуют                        | данные отсутствуют   |
| 596                            | 748881.09     | 1301990.96                            | данные отсутствуют                        | данные отсутствуют   |
| 597                            | 748879.91     | 1301992.41                            | данные отсутствуют                        | данные отсутствуют   |
| 598                            | 748874.52     | 1301988.04                            | данные отсутствуют                        | данные отсутствуют   |
| 599                            | 748873.89     | 1301987.91                            | данные отсутствуют                        | данные отсутствуют   |
| 600                            | 748867.1      | 1301989.6                             | данные отсутствуют                        | данные отсутствуют   |
| 601                            | 748866.62     | 1301987.72                            | данные отсутствуют                        | данные отсутствуют   |
| 602                            | 748873.72     | 1301985.94                            | данные отсутствуют                        | данные отсутствуют   |
| 603                            | 748874.04     | 1301985.75                            | данные отсутствуют                        | данные отсутствуют   |
| 604                            | 742826.14     | 1301204.47                            | данные отсутствуют                        | данные отсутствуют   |
| Государственный регистратор    |               |                                       | ФГИС ЕГРН                                 |  |
| полное наименование должности  |               |                                       | подпись                                   |  |
|                                |               |                                       | инициалы, фамилия                         |  |

М.П.

| Земельный участок              |               |                                       |   |  |
|--------------------------------|---------------|---------------------------------------|---|--|
| (вид объекта недвижимости)     |               |                                       |   |  |
| Лист № ____ Раздела <b>4.2</b> |               | Всего листов раздела <b>4.2:</b> ____ |   | Всего разделов: ____   |
| 14.10.2021 № 99/2021/423866825 |               |                                       |   |  |
| Кадастровый номер:             |               |                                       | 02:22:000000:232(единое землепользование) |  |
| Номер точки                    | Координаты, м |                                       | Описание закрепления на местности         | Средняя квадратическая погрешность определения координат характерных точек границы части земельного участка, м |
|                                | X             | Y                                     |   |  |
| 1                              | 2             | 3                                     | 4   | 5  |
| 605                            | 742828.11     | 1301205.52                            | данные отсутствуют                        | данные отсутствуют   |
| 605                            | 742828.11     | 1301205.52                            | данные отсутствуют                        | данные отсутствуют   |
| 606                            | 742827.07     | 1301207.5                             | данные отсутствуют                        | данные отсутствуют   |
| 607                            | 742825.09     | 1301206.45                            | данные отсутствуют                        | данные отсутствуют   |
| 608                            | 740448.87     | 1299117.36                            | данные отсутствуют                        | данные отсутствуют   |
| 608                            | 740448.87     | 1299117.36                            | данные отсутствуют                        | данные отсутствуют   |
| 610                            | 740448.75     | 1299120.52                            | данные отсутствуют                        | данные отсутствуют   |
| 611                            | 740447.23     | 1299118.88                            | данные отсутствуют                        | данные отсутствуют   |
| 612                            | 741351.54     | 1300185.63                            | данные отсутствуют                        | данные отсутствуют   |
| 613                            | 741352.83     | 1300186.95                            | данные отсутствуют                        | данные отсутствуют   |
| 613                            | 741352.83     | 1300186.95                            | данные отсутствуют                        | данные отсутствуют   |
| 614                            | 741347.07     | 1300192.61                            | данные отсутствуют                        | данные отсутствуют   |
| 615                            | 741346.9      | 1300192.87                            | данные отсутствуют                        | данные отсутствуют   |
| 616                            | 741347.71     | 1300200.22                            | данные отсутствуют                        | данные отсутствуют   |
| 617                            | 741345.83     | 1300200.43                            | данные отсутствуют                        | данные отсутствуют   |
| 618                            | 741345.08     | 1300193.31                            | данные отсутствуют                        | данные отсутствуют   |
| 619                            | 741338.09     | 1300192.92                            | данные отсутствуют                        | данные отсутствуют   |
| Государственный регистратор    |               |                                       | ФГИС ЕГРН                                 |  |
| полное наименование должности  |               |                                       | подпись                                   |  |
|                                |               |                                       | инициалы, фамилия                         |  |

М.П.

Раздел 4.2

Выписка из Единого государственного реестра недвижимости об объекте недвижимости  
Сведения о частях земельного участка

| Земельный участок              |               |                                       |   |  |
|--------------------------------|---------------|---------------------------------------|---|--|
| (вид объекта недвижимости)     |               |                                       |   |  |
| Лист № ____ Раздела <b>4.2</b> |               | Всего листов раздела <b>4.2:</b> ____ |   | Всего разделов: ____   |
| 14.10.2021 № 99/2021/423866825 |               |                                       |   |  |
| Кадастровый номер:             |               |                                       | 02:22:000000:232(единое землепользование) |  |
| Номер точки                    | Координаты, м |                                       | Описание закрепления на местности         | Средняя квадратическая погрешность определения координат характерных точек границы части земельного участка, м |
|                                | X             | Y                                     |   |  |
| 1                              | 2             | 3                                     | 4   | 5  |
| 620                            | 741338.19     | 1300191.05                            | данные отсутствуют                        | данные отсутствуют   |
| 621                            | 741345.28     | 1300191.46                            | данные отсутствуют                        | данные отсутствуют   |
| 622                            | 741345.92     | 1300191.13                            | данные отсутствуют                        | данные отсутствуют   |
| 623                            | 738031.65     | 1296504.35                            | данные отсутствуют                        | данные отсутствуют   |
| 623                            | 738031.65     | 1296504.35                            | данные отсутствуют                        | данные отсутствуют   |
| 624                            | 738033.19     | 1296505.98                            | данные отсутствуют                        | данные отсутствуют   |
| 625                            | 738031.56     | 1296507.51                            | данные отсутствуют                        | данные отсутствуют   |
| 626                            | 738030.02     | 1296505.88                            | данные отсутствуют                        | данные отсутствуют   |
| 627                            | 741087.6      | 1299860.64                            | данные отсутствуют                        | данные отсутствуют   |
| 627                            | 741087.6      | 1299860.64                            | данные отсутствуют                        | данные отсутствуют   |
| 628                            | 741088.97     | 1299862.41                            | данные отсутствуют                        | данные отсутствуют   |
| 629                            | 741087.2      | 1299863.78                            | данные отсутствуют                        | данные отсутствуют   |
| 630                            | 741085.84     | 1299862.01                            | данные отсутствуют                        | данные отсутствуют   |
| 642                            | 739397.39     | 1297977.4                             | данные отсутствуют                        | данные отсутствуют   |
| 642                            | 739397.39     | 1297977.4                             | данные отсутствуют                        | данные отсутствуют   |
| 643                            | 739398.86     | 1297979.09                            | данные отсутствуют                        | данные отсутствуют   |
| 644                            | 739397.18     | 1297980.56                            | данные отсутствуют                        | данные отсутствуют   |
| Государственный регистратор    |               |                                       | ФГИС ЕГРН                                 |  |
| полное наименование должности  |               |                                       | подпись                                   |  |
|                                |               |                                       | инициалы, фамилия                         |  |

М.П.

| Земельный участок              |               |                                       |   |  |
|--------------------------------|---------------|---------------------------------------|---|--|
| (вид объекта недвижимости)     |               |                                       |   |  |
| Лист № ____ Раздела <b>4.2</b> |               | Всего листов раздела <b>4.2:</b> ____ |   | Всего разделов: ____   |
| 14.10.2021 № 99/2021/423866825 |               |                                       |   |  |
| Кадастровый номер:             |               |                                       | 02:22:000000:232(единое землепользование) |  |
| Номер точки                    | Координаты, м |                                       | Описание закрепления на местности         | Средняя квадратическая погрешность определения координат характерных точек границы части земельного участка, м |
|                                | X             | Y                                     |   |  |
| 1                              | 2             | 3                                     | 4   | 5  |
| 645                            | 739395.71     | 1297978.88                            | данные отсутствуют                        | данные отсутствуют   |
| 646                            | 740993.14     | 1299735.01                            | данные отсутствуют                        | данные отсутствуют   |
| 646                            | 740993.14     | 1299735.01                            | данные отсутствуют                        | данные отсутствуют   |
| 647                            | 740994.49     | 1299736.8                             | данные отсутствуют                        | данные отсутствуют   |
| 648                            | 740992.7      | 1299738.14                            | данные отсутствуют                        | данные отсутствуют   |
| 649                            | 740991.36     | 1299736.35                            | данные отсутствуют                        | данные отсутствуют   |
| 654                            | 742968.68     | 1301279.84                            | данные отсутствуют                        | данные отсутствуют   |
| 655                            | 742970.64     | 1301280.92                            | данные отсутствуют                        | данные отсутствуют   |
| 655                            | 742970.64     | 1301280.92                            | данные отсутствуют                        | данные отсутствуют   |
| 656                            | 742969.57     | 1301282.88                            | данные отсутствуют                        | данные отсутствуют   |
| 657                            | 742967.61     | 1301281.8                             | данные отсутствуют                        | данные отсутствуют   |
| 670                            | 740242.84     | 1298893.56                            | данные отсутствуют                        | данные отсутствуют   |
| 670                            | 740242.84     | 1298893.56                            | данные отсутствуют                        | данные отсутствуют   |
| 671                            | 740244.35     | 1298895.2                             | данные отсутствуют                        | данные отсутствуют   |
| 672                            | 740242.7      | 1298896.72                            | данные отсутствуют                        | данные отсутствуют   |
| 673                            | 740241.19     | 1298895.07                            | данные отсутствуют                        | данные отсутствуют   |
| 678                            | 742411.74     | 1300955.31                            | данные отсутствуют                        | данные отсутствуют   |
| Государственный регистратор    |               |                                       | ФГИС ЕГРН                                 |  |
| полное наименование должности  |               |                                       | подпись                                   |  |
|                                |               |                                       | инициалы, фамилия                         |  |

М.П.

| Земельный участок              |               |                                       |   |  |
|--------------------------------|---------------|---------------------------------------|---|--|
| (вид объекта недвижимости)     |               |                                       |   |  |
| Лист № ____ Раздела <b>4.2</b> |               | Всего листов раздела <b>4.2:</b> ____ |   | Всего разделов: ____   |
| 14.10.2021 № 99/2021/423866825 |               |                                       |   |  |
| Кадастровый номер:             |               |                                       | 02:22:000000:232(единое землепользование) |  |
| Номер точки                    | Координаты, м |                                       | Описание закрепления на местности         | Средняя квадратическая погрешность определения координат характерных точек границы части земельного участка, м |
|                                | X             | Y                                     |   |  |
| 1                              | 2             | 3                                     | 4   | 5  |
| 679                            | 742413.56     | 1300956.61                            | данные отсутствуют                        | данные отсутствуют   |
| 679                            | 742413.56     | 1300956.61                            | данные отсутствуют                        | данные отсутствуют   |
| 680                            | 742412.26     | 1300958.43                            | данные отсутствуют                        | данные отсутствуют   |
| 681                            | 742410.44     | 1300957.13                            | данные отсутствуют                        | данные отсутствуют   |
| 682                            | 741784.82     | 1300509.72                            | данные отсутствуют                        | данные отсутствуют   |
| 683                            | 741786.64     | 1300511.02                            | данные отсутствуют                        | данные отсутствуют   |
| 683                            | 741786.64     | 1300511.02                            | данные отсутствуют                        | данные отсутствуют   |
| 684                            | 741785.35     | 1300512.84                            | данные отсутствуют                        | данные отсутствуют   |
| 685                            | 741783.53     | 1300511.55                            | данные отсутствуют                        | данные отсутствуют   |
| 686                            | 741653.42     | 1300416.17                            | данные отсутствуют                        | данные отсутствуют   |
| 687                            | 741655.24     | 1300417.47                            | данные отсутствуют                        | данные отсутствуют   |
| 687                            | 741655.24     | 1300417.47                            | данные отсутствуют                        | данные отсутствуют   |
| 688                            | 741653.95     | 1300419.29                            | данные отсутствуют                        | данные отсутствуют   |
| 689                            | 741652.13     | 1300417.99                            | данные отсутствуют                        | данные отсутствуют   |
| 690                            | 739616.41     | 1298213.93                            | данные отсутствуют                        | данные отсутствуют   |
| 690                            | 739616.41     | 1298213.93                            | данные отсутствуют                        | данные отсутствуют   |
| 691                            | 739617.92     | 1298215.57                            | данные отсутствуют                        | данные отсутствуют   |
| Государственный регистратор    |               |                                       | ФГИС ЕГРН                                 |  |
| полное наименование должности  |               |                                       | подпись                                   |  |
|                                |               |                                       | инициалы, фамилия                         |  |

М.П.

| Земельный участок              |               |                                       |   |  |
|--------------------------------|---------------|---------------------------------------|---|--|
| (вид объекта недвижимости)     |               |                                       |   |  |
| Лист № ____ Раздела <b>4.2</b> |               | Всего листов раздела <b>4.2:</b> ____ |   | Всего разделов: ____   |
| 14.10.2021 № 99/2021/423866825 |               |                                       |   |  |
| Кадастровый номер:             |               |                                       | 02:22:000000:232(единое землепользование) |  |
| Номер точки                    | Координаты, м |                                       | Описание закрепления на местности         | Средняя квадратическая погрешность определения координат характерных точек границы части земельного участка, м |
|                                | X             | Y                                     |   |  |
| 1                              | 2             | 3                                     | 4   | 5  |
| 692                            | 739616.28     | 1298217.09                            | данные отсутствуют                        | данные отсутствуют   |
| 693                            | 739614.76     | 1298215.44                            | данные отсутствуют                        | данные отсутствуют   |
| 742                            | 748840.84     | 1303189.24                            | данные отсутствуют                        | данные отсутствуют   |
| 743                            | 748841.7      | 1303190.92                            | данные отсутствуют                        | данные отсутствуют   |
| 743                            | 748841.7      | 1303190.92                            | данные отсутствуют                        | данные отсутствуют   |
| 744                            | 748833.06     | 1303195.28                            | данные отсутствуют                        | данные отсутствуют   |
| 746                            | 748833.43     | 1303203.51                            | данные отсутствуют                        | данные отсутствуют   |
| 747                            | 748831.25     | 1303195.89                            | данные отсутствуют                        | данные отсутствуют   |
| 748                            | 748830.85     | 1303195.36                            | данные отсутствуют                        | данные отсутствуют   |
| 749                            | 748823.35     | 1303191.83                            | данные отсутствуют                        | данные отсутствуют   |
| 750                            | 748824.2      | 1303190.04                            | данные отсутствуют                        | данные отсутствуют   |
| 751                            | 748831.96     | 1303193.7                             | данные отсутствуют                        | данные отсутствуют   |
| 760                            | 748842.11     | 1302867.44                            | данные отсутствуют                        | данные отсутствуют   |
| 761                            | 748844.31     | 1302867.52                            | данные отсутствуют                        | данные отсутствуют   |
| 761                            | 748844.31     | 1302867.52                            | данные отсутствуют                        | данные отсутствуют   |
| 762                            | 748844.23     | 1302869.71                            | данные отсутствуют                        | данные отсутствуют   |
| 763                            | 748842.05     | 1302869.63                            | данные отсутствуют                        | данные отсутствуют   |
| Государственный регистратор    |               |                                       | ФГИС ЕГРН                                 |  |
| полное наименование должности  |               |                                       | подпись                                   |  |
|                                |               |                                       | инициалы, фамилия                         |  |

М.П.

Раздел 4.2

Выписка из Единого государственного реестра недвижимости об объекте недвижимости  
Сведения о частях земельного участка

| Земельный участок              |               |                                       |   |  |
|--------------------------------|---------------|---------------------------------------|---|--|
| (вид объекта недвижимости)     |               |                                       |   |  |
| Лист № ____ Раздела <b>4.2</b> |               | Всего листов раздела <b>4.2:</b> ____ |   | Всего разделов: ____   |
| 14.10.2021 № 99/2021/423866825 |               |                                       |   |  |
| Кадастровый номер:             |               |                                       | 02:22:000000:232(единое землепользование) |  |
| Номер точки                    | Координаты, м |                                       | Описание закрепления на местности         | Средняя квадратическая погрешность определения координат характерных точек границы части земельного участка, м |
|                                | X             | Y                                     |   |  |
| 1                              | 2             | 3                                     | 4   | 5  |
| 791                            | 748836.42     | 1303028.9                             | данные отсутствуют                        | данные отсутствуют   |
| 792                            | 748838.58     | 1303028.99                            | данные отсутствуют                        | данные отсутствуют   |
| 792                            | 748838.58     | 1303028.99                            | данные отсутствуют                        | данные отсутствуют   |
| 793                            | 748838.52     | 1303031.15                            | данные отсутствуют                        | данные отсутствуют   |
| 794                            | 748836.34     | 1303031.08                            | данные отсутствуют                        | данные отсутствуют   |
| 2944                           | 737828.93     | 1296290.12                            | данные отсутствуют                        | данные отсутствуют   |
| 2945                           | 737828.09     | 1296291.94                            | данные отсутствуют                        | данные отсутствуют   |
| 2946                           | 737821.88     | 1296289.11                            | данные отсутствуют                        | данные отсутствуют   |
| 2947                           | 737815.36     | 1296291.77                            | данные отсутствуют                        | данные отсутствуют   |
| 2948                           | 737815.3      | 1296291.63                            | данные отсутствуют                        | данные отсутствуют   |
| 2949                           | 737814.61     | 1296289.92                            | данные отсутствуют                        | данные отсутствуют   |
| 2950                           | 737815.53     | 1296289.54                            | данные отсутствуют                        | данные отсутствуют   |
| 2951                           | 737820.67     | 1296287.45                            | данные отсутствуют                        | данные отсутствуют   |
| 2952                           | 737817.91     | 1296280.81                            | данные отсутствуют                        | данные отсутствуют   |
| 2953                           | 737819.77     | 1296280.04                            | данные отсутствуют                        | данные отсутствуют   |
| 2953                           | 737819.77     | 1296280.04                            | данные отсутствуют                        | данные отсутствуют   |
| 2954                           | 737822.62     | 1296286.94                            | данные отсутствуют                        | данные отсутствуют   |
| Государственный регистратор    |               |                                       | ФГИС ЕГРН                                 |  |
| полное наименование должности  |               |                                       | подпись                                   |  |
|                                |               |                                       | инициалы, фамилия                         |  |

М.П.

Выписка из Единого государственного реестра недвижимости об объекте недвижимости  
Сведения о частях земельного участка

| Земельный участок              |               |  |   |  |
|--------------------------------|---------------|--|---|--|
| (вид объекта недвижимости)     |               |  |   |  |
| Лист № ____ Раздела <b>4.2</b> |               | Всего листов раздела <b>4.2</b> : ____ |   | Всего разделов: ____   |
| 14.10.2021 № 99/2021/423866825 |               |  |   |  |
| Кадастровый номер:             |               |  | 02:22:000000:232(единое землепользование) |  |
| Номер точки                    | Координаты, м |  | Описание закрепления на местности         | Средняя квадратическая погрешность определения координат характерных точек границы части земельного участка, м |
|                                | X             | Y                                      |   |  |
| 1                              | 2             | 3                                      | 4   | 5  |
| 2955                           | 737823.15     | 1296287.44                             | данные отсутствуют                        | данные отсутствуют   |
| 3126                           | 744325.49     | 1301784.39                             | данные отсутствуют                        | данные отсутствуют   |
| 3127                           | 744324.86     | 1301786.53                             | данные отсутствуют                        | данные отсутствуют   |
| 3129                           | 744327.63     | 1301785.02                             | данные отсутствуют                        | данные отсутствуют   |
| 3129                           | 744327.63     | 1301785.02                             | данные отсутствуют                        | данные отсутствуют   |
| 4216                           | 744170.28     | 1301738.21                             | данные отсутствуют                        | данные отсутствуют   |
| 4217                           | 744169.65     | 1301740.35                             | данные отсутствуют                        | данные отсутствуют   |
| 4218                           | 744171.79     | 1301740.99                             | данные отсутствуют                        | данные отсутствуют   |
| 4219                           | 744172.43     | 1301738.84                             | данные отсутствуют                        | данные отсутствуют   |
| 4219                           | 744172.43     | 1301738.84                             | данные отсутствуют                        | данные отсутствуют   |
| 4577                           | 748835.26     | 1303203                                | данные отсутствуют                        | данные отсутствуют   |
| 4583                           | 744327        | 1301787.16                             | данные отсутствуют                        | данные отсутствуют   |
| 4585                           | 743275.75     | 1301449                                | данные отсутствуют                        | данные отсутствуют   |
| 4586                           | 743108.68     | 1301359                                | данные отсутствуют                        | данные отсутствуют   |
| 4587                           | 741911        | 1300602.15                             | данные отсутствуют                        | данные отсутствуют   |
| 4588                           | 740450.39     | 1299119                                | данные отсутствуют                        | данные отсутствуют   |
| 4589                           | 740344.89     | 1299008                                | данные отсутствуют                        | данные отсутствуют   |
| Государственный регистратор    |               |  | ФГИС ЕГРН                                 |  |
| полное наименование должности  |               |  | подпись                                   |  |
|                                |               |  | инициалы, фамилия                         |  |

М.П.

Выписка из Единого государственного реестра недвижимости об объекте недвижимости  
Сведения о частях земельного участка

| Земельный участок              |               |  |   |  |
|--------------------------------|---------------|--|---|--|
| (вид объекта недвижимости)     |               |  |   |  |
| Лист № ____ Раздела <b>4.2</b> |               | Всего листов раздела <b>4.2</b> : ____ |   | Всего разделов: ____   |
| 14.10.2021 № 99/2021/423866825 |               |  |   |  |
| Кадастровый номер:             |               |  | 02:22:000000:232(единое землепользование) |  |
| Номер точки                    | Координаты, м |  | Описание закрепления на местности         | Средняя квадратическая погрешность определения координат характерных точек границы части земельного участка, м |
|                                | X             | Y                                      |   |  |
| 1                              | 2             | 3                                      | 4   | 5  |
| 4590                           | 739934        | 1298557.52                             | данные отсутствуют                        | данные отсутствуют   |
| 4591                           | 738992        | 1297536.65                             | данные отсутствуют                        | данные отсутствуют   |
| 4672                           | 738458.8      | 1296948.94                             | данные отсутствуют                        | данные отсутствуют   |
| 4672                           | 738458.8      | 1296948.94                             | данные отсутствуют                        | данные отсутствуют   |
| 4673                           | 738460.24     | 1296950.46                             | данные отсутствуют                        | данные отсутствуют   |
| Государственный регистратор    |               |  | ФГИС ЕГРН                                 |  |
| полное наименование должности  |               |  | подпись                                   |  |
|                                |               |  | инициалы, фамилия                         |  |

М.П.

| <b>Земельный участок</b>  |               |   |   |  |
|---|---------------|---|---|--|
| (вид объекта недвижимости)  |               |   |   |  |
| Лист № _____ Раздела <b>4.2</b>   |               | Всего листов раздела <b>4.2</b> : _____ |   | Всего разделов: _____  |
| 14.10.2021 № 99/2021/423866825  |               |   |   |  |
| Кадастровый номер:  |               |   | 02:22:000000:232(единое землепользование) |  |
| Сведения о характерных точках границы части (частей) земельного участка |               |   |   |  |
| Учетный номер части: 103  |               |   |   |  |
| Система координат: МСК-05   |               |   |   |  |
| Зона № _____  |               |   |   |  |
| Номер точки   | Координаты, м |   | Описание закрепления на местности         | Средняя квадратическая погрешность определения координат характерных точек границы части земельного участка, м |
|   | X             | Y                                       |   |  |
| 1   | 2             | 3                                       | 4   | 5  |
| 3538  | 731618.76     | 1287678.4                               | данные отсутствуют                        | данные отсутствуют   |
| 3539  | 731618.76     | 1287680.57                              | данные отсутствуют                        | данные отсутствуют   |
| 3540  | 731620.93     | 1287680.57                              | данные отсутствуют                        | данные отсутствуют   |
| 3541  | 731620.92     | 1287678.39                              | данные отсутствуют                        | данные отсутствуют   |
| 3541  | 731620.92     | 1287678.39                              | данные отсутствуют                        | данные отсутствуют   |
| Государственный регистратор   |               |   | ФГИС ЕГРН                                 |  |
| полное наименование должности   |               |   | подпись                                   |  |
|   |               |   | инициалы, фамилия                         |  |

М.П.

| <b>Земельный участок</b>  |               |   |   |  |
|---|---------------|---|---|--|
| (вид объекта недвижимости)  |               |   |   |  |
| Лист № _____ Раздела <b>4.2</b>   |               | Всего листов раздела <b>4.2</b> : _____ |   | Всего разделов: _____  |
| 14.10.2021 № 99/2021/423866825  |               |   |   |  |
| Кадастровый номер:  |               |   | 02:22:000000:232(единое землепользование) |  |
| Сведения о характерных точках границы части (частей) земельного участка |               |   |   |  |
| Учетный номер части: 104  |               |   |   |  |
| Система координат: МСК-05   |               |   |   |  |
| Зона № _____  |               |   |   |  |
| Номер точки   | Координаты, м |   | Описание закрепления на местности         | Средняя квадратическая погрешность определения координат характерных точек границы части земельного участка, м |
|   | X             | Y                                       |   |  |
| 1   | 2             | 3                                       | 4   | 5  |
| 3960  | 744904.87     | 1283006.84                              | данные отсутствуют                        | данные отсутствуют   |
| 3961  | 744899.9      | 1283002.54                              | данные отсутствуют                        | данные отсутствуют   |
| 4674  | 744905.7      | 1283005.88                              | данные отсутствуют                        | данные отсутствуют   |
| 4674  | 744905.7      | 1283005.88                              | данные отсутствуют                        | данные отсутствуют   |
| 4675  | 744904.28     | 1282997.47                              | данные отсутствуют                        | данные отсутствуют   |
| 4676  | 744904.76     | 1282999.43                              | данные отсутствуют                        | данные отсутствуют   |
| Государственный регистратор   |               |   | ФГИС ЕГРН                                 |  |
| полное наименование должности   |               |   | подпись                                   |  |
|   |               |   | инициалы, фамилия                         |  |

М.П.



Выписка из Единого государственного реестра недвижимости об объекте недвижимости  
Сведения о частях земельного участка

| Земельный участок   |               |  |   |  |
|---|---------------|--|---|--|
| (вид объекта недвижимости)  |               |  |   |  |
| Лист № ____ Раздела <b>4.2</b>  |               | Всего листов раздела <b>4.2</b> : ____ |   | Всего разделов: ____   |
| 14.10.2021 № 99/2021/423866825  |               |  |   |  |
| Кадастровый номер:  |               |  | 02:22:000000:232(единое землепользование) |  |
| Сведения о характерных точках границы части (частей) земельного участка |               |  |   |  |
| Учетный номер части: 105  |               |  |   |  |
| Система координат: МСК-05   |               |  |   |  |
| Зона №  |               |  |   |  |
| Номер точки   | Координаты, м |  | Описание закрепления на местности         | Средняя квадратическая погрешность определения координат характерных точек границы части земельного участка, м |
|   | X             | Y                                      |   |  |
| 1   | 2             | 3                                      | 4   | 5  |
| 1317  | 736784.75     | 1279924.62                             | данные отсутствуют                        | данные отсутствуют   |
| 1317  | 736784.75     | 1279924.62                             | данные отсутствуют                        | данные отсутствуют   |
| 1318  | 736791.91     | 1279898.36                             | данные отсутствуют                        | данные отсутствуют   |
| 1324  | 736821.52     | 1279925.46                             | данные отсутствуют                        | данные отсутствуют   |
| 1325  | 736819.72     | 1279933.16                             | данные отсутствуют                        | данные отсутствуют   |
| 2352  | 736764.49     | 1280258.38                             | данные отсутствуют                        | данные отсутствуют   |
| 2352  | 736764.49     | 1280258.38                             | данные отсутствуют                        | данные отсутствуют   |
| 2353  | 736762.25     | 1280258.38                             | данные отсутствуют                        | данные отсутствуют   |
| 2354  | 736762.25     | 1280260.62                             | данные отсутствуют                        | данные отсутствуют   |
| 2355  | 736764.49     | 1280260.62                             | данные отсутствуют                        | данные отсутствуют   |
| 4250  | 736821.63     | 1279925.04                             | данные отсутствуют                        | данные отсутствуют   |
| 4250  | 736821.63     | 1279925.04                             | данные отсутствуют                        | данные отсутствуют   |
| 4251  | 736790.61     | 1279926.05                             | данные отсутствуют                        | данные отсутствуют   |
| 4252  | 736818.04     | 1279931.75                             | данные отсутствуют                        | данные отсутствуют   |
| 4253  | 736819.2      | 1279924.55                             | данные отсутствуют                        | данные отсутствуют   |
| 4254  | 736798.19     | 1279899.92                             | данные отсутствуют                        | данные отсутствуют   |
| Государственный регистратор   |               |  | ФГИС ЕГРН                                 |  |
| полное наименование должности   |               |  | подпись                                   |  |
|   |               |  | инициалы, фамилия                         |  |

М.П.

Выписка из Единого государственного реестра недвижимости об объекте недвижимости  
Сведения о частях земельного участка

| Земельный участок              |               |  |   |  |
|--------------------------------|---------------|--|---|--|
| (вид объекта недвижимости)     |               |  |   |  |
| Лист № ____ Раздела <b>4.2</b> |               | Всего листов раздела <b>4.2</b> : ____ |   | Всего разделов: ____   |
| 14.10.2021 № 99/2021/423866825 |               |  |   |  |
| Кадастровый номер:             |               |  | 02:22:000000:232(единое землепользование) |  |
| Номер точки                    | Координаты, м |  | Описание закрепления на местности         | Средняя квадратическая погрешность определения координат характерных точек границы части земельного участка, м |
|                                | X             | Y                                      |   |  |
| 1                              | 2             | 3                                      | 4   | 5  |
| 4255                           | 736798.5      | 1279903.02                             | данные отсутствуют                        | данные отсутствуют   |
| 4256                           | 736799.59     | 1279903.71                             | данные отсутствуют                        | данные отсутствуют   |
| 4257                           | 736798.7      | 1279905.1                              | данные отсутствуют                        | данные отсутствуют   |
| 4258                           | 736799.13     | 1279909.33                             | данные отсутствуют                        | данные отсутствуют   |
| 4259                           | 736793.79     | 1279912.83                             | данные отсутствуют                        | данные отсутствуют   |
| 4260                           | 736792.16     | 1279915.39                             | данные отсутствуют                        | данные отсутствуют   |
| 4261                           | 736789.7      | 1279925.83                             | данные отсутствуют                        | данные отсутствуют   |
| Государственный регистратор    |               |  | ФГИС ЕГРН                                 |  |
| полное наименование должности  |               |  | подпись                                   |  |
|                                |               |  | инициалы, фамилия                         |  |

М.П.

| <b>Земельный участок</b>  |               |  |  |  |
|---|---------------|--|--|--|
| (вид объекта недвижимости)  |               |  |  |  |
| Лист № ____ Раздела <b>4.2</b>  |               | Всего листов раздела <b>4.2</b> : ____ |  | Всего разделов: ____   |
| Всего листов выписки: ____  |               |  |  |  |
| <b>14.10.2021 № 99/2021/423866825</b>                                   |               |  |  |  |
| Кадастровый номер:  |               |  | <b>02:22:000000:232(единое землепользование)</b> |  |
| Сведения о характерных точках границы части (частей) земельного участка |               |  |  |  |
| Учетный номер части: 106  |               |  |  |  |
| Система координат: МСК-05   |               |  |  |  |
| Зона №  |               |  |  |  |
| Номер точки   | Координаты, м |  | Описание закрепления на местности                | Средняя квадратическая погрешность определения координат характерных точек границы части земельного участка, м |
|   | X             | Y                                      |  |  |
| 1   | 2             | 3                                      | 4  | 5  |
| 2728  | 744757.85     | 1269635.64                             | данные отсутствуют                               | данные отсутствуют   |
| 2728  | 744757.85     | 1269635.64                             | данные отсутствуют                               | данные отсутствуют   |
| 2729  | 744755.63     | 1269640.42                             | данные отсутствуют                               | данные отсутствуют   |
| 2730  | 744760.52     | 1269642.7                              | данные отсутствуют                               | данные отсутствуют   |
| 2731  | 744762.72     | 1269637.88                             | данные отсутствуют                               | данные отсутствуют   |
| Государственный регистратор   |               |  | ФГИС ЕГРН  |  |
| полное наименование должности   |               |  | подпись  |  |
|   |               |  | инициалы, фамилия                                |  |

М.П.

| <b>Земельный участок</b>  |               |  |  |  |
|---|---------------|--|--|--|
| (вид объекта недвижимости)  |               |  |  |  |
| Лист № ____ Раздела <b>4.2</b>  |               | Всего листов раздела <b>4.2</b> : ____ |  | Всего разделов: ____   |
| Всего листов выписки: ____  |               |  |  |  |
| <b>14.10.2021 № 99/2021/423866825</b>                                   |               |  |  |  |
| Кадастровый номер:  |               |  | <b>02:22:000000:232(единое землепользование)</b> |  |
| Сведения о характерных точках границы части (частей) земельного участка |               |  |  |  |
| Учетный номер части: 107  |               |  |  |  |
| Система координат: МСК-05   |               |  |  |  |
| Зона №  |               |  |  |  |
| Номер точки   | Координаты, м |  | Описание закрепления на местности                | Средняя квадратическая погрешность определения координат характерных точек границы части земельного участка, м |
|   | X             | Y                                      |  |  |
| 1   | 2             | 3                                      | 4  | 5  |
| 4176  | 745217.71     | 1281502.23                             | данные отсутствуют                               | данные отсутствуют   |
| 4177  | 745219.45     | 1281496.38                             | данные отсутствуют                               | данные отсутствуют   |
| 4677  | 745216.91     | 1281495.62                             | данные отсутствуют                               | данные отсутствуют   |
| 4677  | 745216.91     | 1281495.62                             | данные отсутствуют                               | данные отсутствуют   |
| 4678  | 745214.37     | 1281501.23                             | данные отсутствуют                               | данные отсутствуют   |
| Государственный регистратор   |               |  | ФГИС ЕГРН  |  |
| полное наименование должности   |               |  | подпись  |  |
|   |               |  | инициалы, фамилия                                |  |

М.П.

Выписка из Единого государственного реестра недвижимости об объекте недвижимости  
Сведения о частях земельного участка

| <b>Земельный участок</b>  |               |   |  |  |
|---|---------------|---|--|--|
| (вид объекта недвижимости)  |               |   |  |  |
| Лист № _____ Раздела <b>4.2</b>   |               | Всего листов раздела <b>4.2</b> : _____ |  | Всего разделов: _____  |
| Всего листов выписки: _____   |               |   |  |  |
| <b>14.10.2021 № 99/2021/423866825</b>                                   |               |   |  |  |
| Кадастровый номер:  |               |   | <b>02:22:000000:232(единое землепользование)</b> |  |
| Сведения о характерных точках границы части (частей) земельного участка |               |   |  |  |
| Учетный номер части: 108  |               |   |  |  |
| Система координат: МСК-05   |               |   |  |  |
| Зона № _____  |               |   |  |  |
| Номер точки   | Координаты, м |   | Описание закрепления на местности                | Средняя квадратическая погрешность определения координат характерных точек границы части земельного участка, м |
|   | X             | Y                                       |  |  |
| 1   | 2             | 3                                       | 4  | 5  |
| 3987  | 745908.83     | 1283495.29                              | данные отсутствуют                               | данные отсутствуют   |
| 4679  | 745907.79     | 1283495.29                              | данные отсутствуют                               | данные отсутствуют   |
| 4679  | 745907.79     | 1283495.29                              | данные отсутствуют                               | данные отсутствуют   |
| 4680  | 745908.83     | 1283496.96                              | данные отсутствуют                               | данные отсутствуют   |
| Государственный регистратор   |               |   | ФГИС ЕГРН  |  |
| полное наименование должности   |               |   | подпись  |  |
|   |               |   | инициалы, фамилия                                |  |

М.П.

Выписка из Единого государственного реестра недвижимости об объекте недвижимости  
Сведения о частях земельного участка

| <b>Земельный участок</b>  |               |   |  |  |
|---|---------------|---|--|--|
| (вид объекта недвижимости)  |               |   |  |  |
| Лист № _____ Раздела <b>4.2</b>   |               | Всего листов раздела <b>4.2</b> : _____ |  | Всего разделов: _____  |
| Всего листов выписки: _____   |               |   |  |  |
| <b>14.10.2021 № 99/2021/423866825</b>                                   |               |   |  |  |
| Кадастровый номер:  |               |   | <b>02:22:000000:232(единое землепользование)</b> |  |
| Сведения о характерных точках границы части (частей) земельного участка |               |   |  |  |
| Учетный номер части: 109  |               |   |  |  |
| Система координат: МСК-05   |               |   |  |  |
| Зона № _____  |               |   |  |  |
| Номер точки   | Координаты, м |   | Описание закрепления на местности                | Средняя квадратическая погрешность определения координат характерных точек границы части земельного участка, м |
|   | X             | Y                                       |  |  |
| 1   | 2             | 3                                       | 4  | 5  |
| 4175  | 745211.54     | 1281500.39                              | данные отсутствуют                               | данные отсутствуют   |
| 4176  | 745217.71     | 1281502.23                              | данные отсутствуют                               | данные отсутствуют   |
| 4177  | 745219.45     | 1281496.38                              | данные отсутствуют                               | данные отсутствуют   |
| 4681  | 745213.54     | 1281494.62                              | данные отсутствуют                               | данные отсутствуют   |
| 4681  | 745213.54     | 1281494.62                              | данные отсутствуют                               | данные отсутствуют   |
| 4682  | 745212.69     | 1281496.52                              | данные отсутствуют                               | данные отсутствуют   |
| Государственный регистратор   |               |   | ФГИС ЕГРН  |  |
| полное наименование должности   |               |   | подпись  |  |
|   |               |   | инициалы, фамилия                                |  |

М.П.

| Земельный участок   |               |  |   |  |
|---|---------------|--|---|--|
| (вид объекта недвижимости)  |               |  |   |  |
| Лист № ____ Раздела <b>4.2</b>  |               | Всего листов раздела <b>4.2</b> : ____ |   | Всего разделов: ____   |
| 14.10.2021 № 99/2021/423866825  |               |  |   |  |
| Кадастровый номер:  |               |  | 02:22:000000:232(единое землепользование) |  |
| Сведения о характерных точках границы части (частей) земельного участка |               |  |   |  |
| Учетный номер части: 110  |               |  |   |  |
| Система координат: МСК-05   |               |  |   |  |
| Зона №  |               |  |   |  |
| Номер точки   | Координаты, м |  | Описание закрепления на местности         | Средняя квадратическая погрешность определения координат характерных точек границы части земельного участка, м |
|   | X             | Y                                      |   |  |
| 1   | 2             | 3                                      | 4   | 5  |
| 1936  | 741670.69     | 1281209.46                             | данные отсутствуют                        | данные отсутствуют   |
| 1936  | 741670.69     | 1281209.46                             | данные отсутствуют                        | данные отсутствуют   |
| 1937  | 741670.68     | 1281211.67                             | данные отсутствуют                        | данные отсутствуют   |
| 1938  | 741672.88     | 1281211.65                             | данные отсутствуют                        | данные отсутствуют   |
| 1939  | 741672.88     | 1281209.47                             | данные отсутствуют                        | данные отсутствуют   |
| 1940  | 741399.49     | 1281963.84                             | данные отсутствуют                        | данные отсутствуют   |
| 1940  | 741399.49     | 1281963.84                             | данные отсутствуют                        | данные отсутствуют   |
| 1941  | 741399.49     | 1281966.06                             | данные отсутствуют                        | данные отсутствуют   |
| 1948  | 741537.29     | 1281580.89                             | данные отсутствуют                        | данные отсутствуют   |
| 1948  | 741537.29     | 1281580.89                             | данные отсутствуют                        | данные отсутствуют   |
| 1949  | 741537.29     | 1281583.09                             | данные отсутствуют                        | данные отсутствуют   |
| 1951  | 741539.49     | 1281580.89                             | данные отсутствуют                        | данные отсутствуют   |
| 1956  | 741083.62     | 1282839.81                             | данные отсутствуют                        | данные отсутствуют   |
| 1956  | 741083.62     | 1282839.81                             | данные отсутствуют                        | данные отсутствуют   |
| 1988  | 741165.52     | 1282612.51                             | данные отсутствуют                        | данные отсутствуют   |
| 1988  | 741165.52     | 1282612.51                             | данные отсутствуют                        | данные отсутствуют   |
| Государственный регистратор   |               |  | ФГИС ЕГРН                                 |  |
| полное наименование должности   |               |  | подпись                                   |  |
|   |               |  | инициалы, фамилия                         |  |

М.П.

Раздел 4.2

Выписка из Единого государственного реестра недвижимости об объекте недвижимости  
Сведения о частях земельного участка

| Земельный участок              |               |  |   |  |
|--------------------------------|---------------|--|---|--|
| (вид объекта недвижимости)     |               |  |   |  |
| Лист № ____ Раздела <b>4.2</b> |               | Всего листов раздела <b>4.2</b> : ____ |   | Всего разделов: ____   |
| 14.10.2021 № 99/2021/423866825 |               |  |   |  |
| Кадастровый номер:             |               |  | 02:22:000000:232(единое землепользование) |  |
| Номер точки                    | Координаты, м |  | Описание закрепления на местности         | Средняя квадратическая погрешность определения координат характерных точек границы части земельного участка, м |
|                                | X             | Y                                      |   |  |
| 1                              | 2             | 3                                      | 4   | 5  |
| 1992                           | 741466.26     | 1281778.55                             | данные отсутствуют                        | данные отсутствуют   |
| 1992                           | 741466.26     | 1281778.55                             | данные отсутствуют                        | данные отсутствуют   |
| 1993                           | 741466.25     | 1281780.74                             | данные отсутствуют                        | данные отсутствуют   |
| 2028                           | 741320.88     | 1282182.2                              | данные отсутствуют                        | данные отсутствуют   |
| 2028                           | 741320.88     | 1282182.2                              | данные отсутствуют                        | данные отсутствуют   |
| 2029                           | 741320.88     | 1282184.4                              | данные отсутствуют                        | данные отсутствуют   |
| 2052                           | 741622.93     | 1281343.53                             | данные отсутствуют                        | данные отсутствуют   |
| 2052                           | 741622.93     | 1281343.53                             | данные отсутствуют                        | данные отсутствуют   |
| 2053                           | 741622.93     | 1281345.73                             | данные отсутствуют                        | данные отсутствуют   |
| 2055                           | 741625.12     | 1281343.53                             | данные отсутствуют                        | данные отсутствуют   |
| 2056                           | 741245.46     | 1282390.94                             | данные отсутствуют                        | данные отсутствуют   |
| 2056                           | 741245.46     | 1282390.94                             | данные отсутствуют                        | данные отсутствуют   |
| 2128                           | 739321.86     | 1287708.57                             | данные отсутствуют                        | данные отсутствуют   |
| 2128                           | 739321.86     | 1287708.57                             | данные отсутствуют                        | данные отсутствуют   |
| 2132                           | 741683.97     | 1281145.75                             | данные отсутствуют                        | данные отсутствуют   |
| 2132                           | 741683.97     | 1281145.75                             | данные отсутствуют                        | данные отсутствуют   |
| 2133                           | 741689.74     | 1281145.78                             | данные отсутствуют                        | данные отсутствуют   |
| Государственный регистратор    |               |  | ФГИС ЕГРН                                 |  |
| полное наименование должности  |               |  | подпись                                   |  |
|                                |               |  | инициалы, фамилия                         |  |

М.П.

| Земельный участок              |               |                                       |   |  |
|--------------------------------|---------------|---------------------------------------|---|--|
| (вид объекта недвижимости)     |               |                                       |   |  |
| Лист № ____ Раздела <b>4.2</b> |               | Всего листов раздела <b>4.2:</b> ____ |   | Всего разделов: ____   |
| 14.10.2021 № 99/2021/423866825 |               |                                       |   |  |
| Кадастровый номер:             |               |                                       | 02:22:000000:232(единое землепользование) |  |
| Номер точки                    | Координаты, м |                                       | Описание закрепления на местности         | Средняя квадратическая погрешность определения координат характерных точек границы части земельного участка, м |
|                                | X             | Y                                     |   |  |
| 1                              | 2             | 3                                     | 4   | 5  |
| 2134                           | 741689.75     | 1281151.54                            | данные отсутствуют                        | данные отсутствуют   |
| 2156                           | 738942.77     | 1288752.28                            | данные отсутствуют                        | данные отсутствуют   |
| 2156                           | 738942.77     | 1288752.28                            | данные отсутствуют                        | данные отсутствуют   |
| 2157                           | 738942.76     | 1288754.48                            | данные отсутствуют                        | данные отсутствуют   |
| 2169                           | 739384.68     | 12887528.31                           | данные отсутствуют                        | данные отсутствуют   |
| 2170                           | 739384.97     | 1287534.78                            | данные отсутствуют                        | данные отсутствуют   |
| 2184                           | 739196.13     | 1288054.48                            | данные отсутствуют                        | данные отсутствуют   |
| 2184                           | 739196.13     | 1288054.48                            | данные отсутствуют                        | данные отсутствуют   |
| 2185                           | 739196.12     | 1288056.66                            | данные отсутствуют                        | данные отсутствуют   |
| 2192                           | 739007.98     | 1288572.85                            | данные отсутствуют                        | данные отсутствуют   |
| 2192                           | 739007.98     | 1288572.85                            | данные отсутствуют                        | данные отсутствуют   |
| 2204                           | 739133.5      | 1288226.96                            | данные отсутствуют                        | данные отсутствуют   |
| 2204                           | 739133.5      | 1288226.96                            | данные отсутствуют                        | данные отсутствуют   |
| 2205                           | 739133.5      | 1288229.18                            | данные отсутствуют                        | данные отсутствуют   |
| 2220                           | 739070.82     | 1288399.8                             | данные отсутствуют                        | данные отсутствуют   |
| 2220                           | 739070.82     | 1288399.8                             | данные отсутствуют                        | данные отсутствуют   |
| 2248                           | 739259.03     | 1287881.05                            | данные отсутствуют                        | данные отсутствуют   |
| Государственный регистратор    |               |                                       | ФГИС ЕГРН                                 |  |
| полное наименование должности  |               |                                       | подпись                                   |  |
|                                |               |                                       | инициалы, фамилия                         |  |

М.П.

| Земельный участок              |               |                                       |   |  |
|--------------------------------|---------------|---------------------------------------|---|--|
| (вид объекта недвижимости)     |               |                                       |   |  |
| Лист № ____ Раздела <b>4.2</b> |               | Всего листов раздела <b>4.2:</b> ____ |   | Всего разделов: ____   |
| 14.10.2021 № 99/2021/423866825 |               |                                       |   |  |
| Кадастровый номер:             |               |                                       | 02:22:000000:232(единое землепользование) |  |
| Номер точки                    | Координаты, м |                                       | Описание закрепления на местности         | Средняя квадратическая погрешность определения координат характерных точек границы части земельного участка, м |
|                                | X             | Y                                     |   |  |
| 1                              | 2             | 3                                     | 4   | 5  |
| 2248                           | 739259.03     | 1287881.05                            | данные отсутствуют                        | данные отсутствуют   |
| 2249                           | 739259.03     | 1287883.23                            | данные отсутствуют                        | данные отсутствуют   |
| 2281                           | 740154.69     | 1285274.3                             | данные отсутствуют                        | данные отсутствуют   |
| 2282                           | 740154.69     | 1285272.06                            | данные отсутствуют                        | данные отсутствуют   |
| 2293                           | 740016.59     | 1285654.64                            | данные отсутствуют                        | данные отсутствуют   |
| 2294                           | 740016.59     | 1285652.4                             | данные отсутствуют                        | данные отсутствуют   |
| 2421                           | 740091.05     | 1285449.34                            | данные отсутствуют                        | данные отсутствуют   |
| 2422                           | 740091.05     | 1285447.1                             | данные отсутствуют                        | данные отсутствуют   |
| 2437                           | 740207.11     | 1285129.3                             | данные отсутствуют                        | данные отсутствуют   |
| 2438                           | 740207.11     | 1285127.06                            | данные отсутствуют                        | данные отсутствуют   |
| 3147                           | 739322.6      | 1287572.97                            | данные отсутствуют                        | данные отсутствуют   |
| 3148                           | 739322.91     | 1287567.45                            | данные отсутствуют                        | данные отсутствуют   |
| 3186                           | 739597.02     | 1286811.38                            | данные отсутствуют                        | данные отсутствуют   |
| 3186                           | 739597.02     | 1286811.38                            | данные отсутствуют                        | данные отсутствуют   |
| 3324                           | 739315.16     | 1287592.23                            | данные отсутствуют                        | данные отсутствуют   |
| 3375                           | 738666.24     | 1289382.9                             | данные отсутствуют                        | данные отсутствуют   |
| 3462                           | 738771.54     | 1289223.65                            | данные отсутствуют                        | данные отсутствуют   |
| Государственный регистратор    |               |                                       | ФГИС ЕГРН                                 |  |
| полное наименование должности  |               |                                       | подпись                                   |  |
|                                |               |                                       | инициалы, фамилия                         |  |

М.П.

| Земельный участок              |               |                                       |   |  |
|--------------------------------|---------------|---------------------------------------|---|--|
| (вид объекта недвижимости)     |               |                                       |   |  |
| Лист № ____ Раздела <b>4.2</b> |               | Всего листов раздела <b>4.2:</b> ____ |   | Всего разделов: ____   |
| 14.10.2021 № 99/2021/423866825 |               |                                       |   |  |
| Кадастровый номер:             |               |                                       | 02:22:000000:232(единое землепользование) |  |
| Номер точки                    | Координаты, м |                                       | Описание закрепления на местности         | Средняя квадратическая погрешность определения координат характерных точек границы части земельного участка, м |
|                                | X             | Y                                     |   |  |
| 1                              | 2             | 3                                     | 4   | 5  |
| 3462                           | 738771.54     | 1289223.65                            | данные отсутствуют                        | данные отсутствуют   |
| 3463                           | 738771.54     | 1289225.89                            | данные отсутствуют                        | данные отсутствуют   |
| 3486                           | 738881.93     | 1288919.35                            | данные отсутствуют                        | данные отсутствуют   |
| 3486                           | 738881.93     | 1288919.35                            | данные отсутствуют                        | данные отсутствуют   |
| 3487                           | 738881.93     | 1288921.59                            | данные отсутствуют                        | данные отсутствуют   |
| 3502                           | 738825.76     | 1289074.52                            | данные отсутствуют                        | данные отсутствуют   |
| 3502                           | 738825.76     | 1289074.52                            | данные отсутствуют                        | данные отсутствуют   |
| 3503                           | 738825.76     | 1289076.76                            | данные отсутствуют                        | данные отсутствуют   |
| 3518                           | 738709.31     | 1289389.69                            | данные отсутствуют                        | данные отсутствуют   |
| 3518                           | 738709.31     | 1289389.69                            | данные отсутствуют                        | данные отсутствуют   |
| 3519                           | 738708.97     | 1289394.79                            | данные отсутствуют                        | данные отсутствуют   |
| 3521                           | 738714.52     | 1289390.04                            | данные отсутствуют                        | данные отсутствуют   |
| 3522                           | 740272.26     | 1284957.68                            | данные отсутствуют                        | данные отсутствуют   |
| 3522                           | 740272.26     | 1284957.68                            | данные отсутствуют                        | данные отсутствуют   |
| 3523                           | 740272.42     | 1284952.02                            | данные отсутствуют                        | данные отсутствуют   |
| 4167                           | 745229.37     | 1281448.72                            | данные отсутствуют                        | данные отсутствуют   |
| 4168                           | 745234.72     | 1281449.92                            | данные отсутствуют                        | данные отсутствуют   |
| Государственный регистратор    |               |                                       | ФГИС ЕГРН                                 |  |
| полное наименование должности  |               |                                       | подпись                                   |  |
|                                |               |                                       | инициалы, фамилия                         |  |

М.П.

Раздел 4.2

Выписка из Единого государственного реестра недвижимости об объекте недвижимости  
Сведения о частях земельного участка

| Земельный участок              |               |                                       |   |  |
|--------------------------------|---------------|---------------------------------------|---|--|
| (вид объекта недвижимости)     |               |                                       |   |  |
| Лист № ____ Раздела <b>4.2</b> |               | Всего листов раздела <b>4.2:</b> ____ |   | Всего разделов: ____   |
| 14.10.2021 № 99/2021/423866825 |               |                                       |   |  |
| Кадастровый номер:             |               |                                       | 02:22:000000:232(единое землепользование) |  |
| Номер точки                    | Координаты, м |                                       | Описание закрепления на местности         | Средняя квадратическая погрешность определения координат характерных точек границы части земельного участка, м |
|                                | X             | Y                                     |   |  |
| 1                              | 2             | 3                                     | 4   | 5  |
| 4177                           | 745219.45     | 1281496.38                            | данные отсутствуют                        | данные отсутствуют   |
| 4600                           | 741684        | 1281151.54                            | данные отсутствуют                        | данные отсутствуют   |
| 4614                           | 739070.82     | 1288402                               | данные отсутствуют                        | данные отсутствуют   |
| 4615                           | 739008        | 1288575.03                            | данные отсутствуют                        | данные отсутствуют   |
| 4683                           | 745235.57     | 1281446.09                            | данные отсутствуют                        | данные отсутствуют   |
| 4683                           | 745235.57     | 1281446.09                            | данные отсутствуют                        | данные отсутствуют   |
| 4684                           | 745229.86     | 1281446.54                            | данные отсутствуют                        | данные отсутствуют   |
| 4685                           | 745235.04     | 1281446.1                             | данные отсутствуют                        | данные отсутствуют   |
| 4686                           | 745218.42     | 1281496.07                            | данные отсутствуют                        | данные отсутствуют   |
| 4686                           | 745218.42     | 1281496.07                            | данные отсутствуют                        | данные отсутствуют   |
| 4687                           | 745219.42     | 1281496.48                            | данные отсутствуют                        | данные отсутствуют   |
| 4688                           | 739385.91     | 1287534.74                            | данные отсутствуют                        | данные отсутствуют   |
| 4688                           | 739385.91     | 1287534.74                            | данные отсутствуют                        | данные отсутствуют   |
| 4689                           | 739388.25     | 1287528.16                            | данные отсутствуют                        | данные отсутствуют   |
| 4690                           | 739322.52     | 1287708.57                            | данные отсутствуют                        | данные отсутствуют   |
| 4691                           | 739321.87     | 1287710.35                            | данные отсутствуют                        | данные отсутствуют   |
| 4692                           | 739259.89     | 1287881.05                            | данные отсутствуют                        | данные отсутствуют   |
| Государственный регистратор    |               |                                       | ФГИС ЕГРН                                 |  |
| полное наименование должности  |               |                                       | подпись                                   |  |
|                                |               |                                       | инициалы, фамилия                         |  |

М.П.

| Земельный участок              |               |  |   |  |
|--------------------------------|---------------|--|---|--|
| (вид объекта недвижимости)     |               |  |   |  |
| Лист № ____ Раздела <b>4.2</b> |               | Всего листов раздела <b>4.2</b> : ____ |   | Всего разделов: ____   |
| 14.10.2021 № 99/2021/423866825 |               |  |   |  |
| Кадастровый номер:             |               |  | 02:22:000000:232(единое землепользование) |  |
| Номер точки                    | Координаты, м |  | Описание закрепления на местности         | Средняя квадратическая погрешность определения координат характерных точек границы части земельного участка, м |
|                                | X             | Y                                      |   |  |
| 1                              | 2             | 3                                      | 4   | 5  |
| 4693                           | 739259.1      | 1287883.23                             | данные отсутствуют                        | данные отсутствуют   |
| 4694                           | 739197.02     | 1288054.49                             | данные отсутствуют                        | данные отсутствуют   |
| 4695                           | 739196.23     | 1288056.66                             | данные отсутствуют                        | данные отсутствуют   |
| 4696                           | 739134.58     | 1288226.96                             | данные отсутствуют                        | данные отсутствуют   |
| 4697                           | 739133.78     | 1288229.18                             | данные отсутствуют                        | данные отсутствуют   |
| 4698                           | 739072.15     | 1288399.8                              | данные отсутствуют                        | данные отсутствуют   |
| 4699                           | 739071.35     | 1288402                                | данные отсутствуют                        | данные отсутствуют   |
| 4700                           | 739009.23     | 1288572.85                             | данные отсутствуют                        | данные отсутствуют   |
| 4701                           | 739008.44     | 1288575.03                             | данные отсутствуют                        | данные отсутствуют   |
| 4702                           | 738944.1      | 1288752.28                             | данные отсутствуют                        | данные отсутствуют   |
| 4703                           | 738943.31     | 1288754.48                             | данные отсутствуют                        | данные отсутствуют   |
| 4704                           | 740206.02     | 1285127.06                             | данные отсутствуют                        | данные отсутствуют   |
| 4704                           | 740206.02     | 1285127.06                             | данные отсутствуют                        | данные отсутствуют   |
| 4705                           | 740205.21     | 1285129.3                              | данные отсутствуют                        | данные отсутствуют   |
| 4706                           | 740153.57     | 1285272.06                             | данные отсутствуют                        | данные отсутствуют   |
| 4706                           | 740153.57     | 1285272.06                             | данные отсутствуют                        | данные отсутствуют   |
| 4707                           | 740152.76     | 1285274.3                              | данные отсутствуют                        | данные отсутствуют   |
| Государственный регистратор    |               |  | ФГИС ЕГРН                                 |  |
| полное наименование должности  |               |  | подпись                                   |  |
|                                |               |  | инициалы, фамилия                         |  |

М.П.

| Земельный участок              |               |  |   |  |
|--------------------------------|---------------|--|---|--|
| (вид объекта недвижимости)     |               |  |   |  |
| Лист № ____ Раздела <b>4.2</b> |               | Всего листов раздела <b>4.2</b> : ____ |   | Всего разделов: ____   |
| 14.10.2021 № 99/2021/423866825 |               |  |   |  |
| Кадастровый номер:             |               |  | 02:22:000000:232(единое землепользование) |  |
| Номер точки                    | Координаты, м |  | Описание закрепления на местности         | Средняя квадратическая погрешность определения координат характерных точек границы части земельного участка, м |
|                                | X             | Y                                      |   |  |
| 1                              | 2             | 3                                      | 4   | 5  |
| 4708                           | 740090.11     | 1285447.1                              | данные отсутствуют                        | данные отсутствуют   |
| 4708                           | 740090.11     | 1285447.1                              | данные отсутствуют                        | данные отсутствуют   |
| 4709                           | 740089.29     | 1285449.34                             | данные отсутствуют                        | данные отсутствуют   |
| 4710                           | 740015.78     | 1285652.4                              | данные отсутствуют                        | данные отсутствуют   |
| 4710                           | 740015.78     | 1285652.4                              | данные отсутствуют                        | данные отсутствуют   |
| 4711                           | 740014.97     | 1285654.64                             | данные отсутствуют                        | данные отсутствуют   |
| 4712                           | 739596.89     | 1286811.38                             | данные отсутствуют                        | данные отсутствуют   |
| 4713                           | 739597.02     | 1286811.02                             | данные отсутствуют                        | данные отсутствуют   |
| 4714                           | 739322        | 1287567.41                             | данные отсутствуют                        | данные отсутствуют   |
| 4714                           | 739322        | 1287567.41                             | данные отсутствуют                        | данные отсутствуют   |
| 4715                           | 739320.09     | 1287572.84                             | данные отсутствуют                        | данные отсутствуют   |
| 4716                           | 739314.04     | 1287590.05                             | данные отсутствуют                        | данные отсутствуют   |
| 4716                           | 739314.04     | 1287590.05                             | данные отсутствуют                        | данные отсутствуют   |
| 4717                           | 739312.86     | 1287593.42                             | данные отсутствуют                        | данные отсутствуют   |
| 4718                           | 738883.53     | 1288919.35                             | данные отсутствуют                        | данные отсутствуют   |
| 4719                           | 738882.71     | 1288921.59                             | данные отсутствуют                        | данные отсутствуют   |
| 4720                           | 738827.56     | 1289074.52                             | данные отсутствуют                        | данные отсутствуют   |
| Государственный регистратор    |               |  | ФГИС ЕГРН                                 |  |
| полное наименование должности  |               |  | подпись                                   |  |
|                                |               |  | инициалы, фамилия                         |  |

М.П.

| Земельный участок              |               |                                       |   |  |
|--------------------------------|---------------|---------------------------------------|---|--|
| (вид объекта недвижимости)     |               |                                       |   |  |
| Лист № ____ Раздела <b>4.2</b> |               | Всего листов раздела <b>4.2:</b> ____ |   | Всего разделов: ____   |
| 14.10.2021 № 99/2021/423866825 |               |                                       |   |  |
| Кадастровый номер:             |               |                                       | 02:22:000000:232(единое землепользование) |  |
| Номер точки                    | Координаты, м |                                       | Описание закрепления на местности         | Средняя квадратическая погрешность определения координат характерных точек границы части земельного участка, м |
|                                | X             | Y                                     |   |  |
| 1                              | 2             | 3                                     | 4   | 5  |
| 4721                           | 738826.75     | 1289076.76                            | данные отсутствуют                        | данные отсутствуют   |
| 4722                           | 738773.71     | 1289223.65                            | данные отсутствуют                        | данные отсутствуют   |
| 4723                           | 738772.9      | 1289225.89                            | данные отсутствуют                        | данные отсутствуют   |
| 4724                           | 738714.29     | 1289393.53                            | данные отсутствуют                        | данные отсутствуют   |
| 4725                           | 738713.74     | 1289395.11                            | данные отсутствуют                        | данные отсутствуют   |
| 4726                           | 738666.56     | 1289378.39                            | данные отсутствуют                        | данные отсутствуют   |
| 4726                           | 738666.56     | 1289378.39                            | данные отсутствуют                        | данные отсутствуют   |
| 4727                           | 738664.92     | 1289382.81                            | данные отсутствуют                        | данные отсутствуют   |
| 4728                           | 741625.12     | 1281344.24                            | данные отсутствуют                        | данные отсутствуют   |
| 4729                           | 741624.59     | 1281345.73                            | данные отсутствуют                        | данные отсутствуют   |
| 4730                           | 741539.49     | 1281580.9                             | данные отсутствуют                        | данные отсутствуют   |
| 4731                           | 741538.7      | 1281583.1                             | данные отсутствуют                        | данные отсутствуют   |
| 4732                           | 741467.93     | 1281778.55                            | данные отсутствуют                        | данные отсутствуют   |
| 4733                           | 741467.14     | 1281780.74                            | данные отсутствуют                        | данные отсутствуют   |
| 4734                           | 741400.87     | 1281963.85                            | данные отсутствуют                        | данные отсутствуют   |
| 4735                           | 741400.07     | 1281966.06                            | данные отсутствуют                        | данные отсутствуют   |
| 4736                           | 741321.88     | 1282182.2                             | данные отсутствуют                        | данные отсутствуют   |
| Государственный регистратор    |               |                                       | ФГИС ЕГРН                                 |  |
| полное наименование должности  |               |                                       | подпись                                   |  |
|                                |               |                                       | инициалы, фамилия                         |  |

М.П.

Раздел 4.2

Выписка из Единого государственного реестра недвижимости об объекте недвижимости  
Сведения о частях земельного участка

| Земельный участок              |               |                                       |   |  |
|--------------------------------|---------------|---------------------------------------|---|--|
| (вид объекта недвижимости)     |               |                                       |   |  |
| Лист № ____ Раздела <b>4.2</b> |               | Всего листов раздела <b>4.2:</b> ____ |   | Всего разделов: ____   |
| 14.10.2021 № 99/2021/423866825 |               |                                       |   |  |
| Кадастровый номер:             |               |                                       | 02:22:000000:232(единое землепользование) |  |
| Номер точки                    | Координаты, м |                                       | Описание закрепления на местности         | Средняя квадратическая погрешность определения координат характерных точек границы части земельного участка, м |
|                                | X             | Y                                     |   |  |
| 1                              | 2             | 3                                     | 4   | 5  |
| 4737                           | 741321.09     | 1282184.4                             | данные отсутствуют                        | данные отсутствуют   |
| 4738                           | 741246.16     | 1282390.95                            | данные отсутствуют                        | данные отсутствуют   |
| 4739                           | 741245.47     | 1282392.84                            | данные отсутствуют                        | данные отсутствуют   |
| 4740                           | 741165.96     | 1282612.51                            | данные отсутствуют                        | данные отсутствуют   |
| 4741                           | 741165.52     | 1282613.74                            | данные отсутствуют                        | данные отсутствуют   |
| 4742                           | 741083.69     | 1282839.81                            | данные отсутствуют                        | данные отсутствуют   |
| 4743                           | 741083.62     | 1282840                               | данные отсутствуют                        | данные отсутствуют   |
| 4744                           | 740267.25     | 1284957.54                            | данные отсутствуют                        | данные отсутствуют   |
| 4745                           | 740269.28     | 1284951.93                            | данные отсутствуют                        | данные отсутствуют   |
| Государственный регистратор    |               |                                       | ФГИС ЕГРН                                 |  |
| полное наименование должности  |               |                                       | подпись                                   |  |
|                                |               |                                       | инициалы, фамилия                         |  |

М.П.



Выписка из Единого государственного реестра недвижимости об объекте недвижимости  
Сведения о частях земельного участка

| <b>Земельный участок</b>  |               |  |  |  |
|---|---------------|--|--|--|
| <small>(вид объекта недвижимости)</small>                               |               |  |  |  |
| Лист № ____ Раздела <b>4.2</b>  |               | Всего листов раздела <b>4.2</b> : ____ |  | Всего разделов: ____   |
| Всего листов выписки: ____  |               |  |  |  |
| <b>14.10.2021 № 99/2021/423866825</b>                                   |               |  |  |  |
| Кадастровый номер:  |               |  | <b>02:22:000000:232(единое землепользование)</b> |  |
| Сведения о характерных точках границы части (частей) земельного участка |               |  |  |  |
| Учетный номер части: 111  |               |  |  |  |
| Система координат: МСК-05   |               |  |  |  |
| Зона №  |               |  |  |  |
| Номер точки   | Координаты, м |  | Описание закрепления на местности                | Средняя квадратическая погрешность определения координат характерных точек границы части земельного участка, м |
|   | X             | Y                                      |  |  |
| 1   | 2             | 3                                      | 4  | 5  |
| 3662  | 732154.14     | 1291163.94                             | данные отсутствуют                               | данные отсутствуют   |
| 3662  | 732154.14     | 1291163.94                             | данные отсутствуют                               | данные отсутствуют   |
| 3663  | 732155.64     | 1291162.42                             | данные отсутствуют                               | данные отсутствуют   |
| 3664  | 732154.1      | 1291160.95                             | данные отсутствуют                               | данные отсутствуют   |
| 3665  | 732152.65     | 1291162.49                             | данные отсутствуют                               | данные отсутствуют   |
| Государственный регистратор   |               |  | ФГИС ЕГРН  |  |
| полное наименование должности   |               |  | подпись  |  |
|   |               |  | инициалы, фамилия                                |  |

М.П.

Выписка из Единого государственного реестра недвижимости об объекте недвижимости  
Сведения о частях земельного участка

| <b>Земельный участок</b>  |               |  |  |  |
|---|---------------|--|--|--|
| <small>(вид объекта недвижимости)</small>                               |               |  |  |  |
| Лист № ____ Раздела <b>4.2</b>  |               | Всего листов раздела <b>4.2</b> : ____ |  | Всего разделов: ____   |
| Всего листов выписки: ____  |               |  |  |  |
| <b>14.10.2021 № 99/2021/423866825</b>                                   |               |  |  |  |
| Кадастровый номер:  |               |  | <b>02:22:000000:232(единое землепользование)</b> |  |
| Сведения о характерных точках границы части (частей) земельного участка |               |  |  |  |
| Учетный номер части: 112  |               |  |  |  |
| Система координат: МСК-05   |               |  |  |  |
| Зона №  |               |  |  |  |
| Номер точки   | Координаты, м |  | Описание закрепления на местности                | Средняя квадратическая погрешность определения координат характерных точек границы части земельного участка, м |
|   | X             | Y                                      |  |  |
| 1   | 2             | 3                                      | 4  | 5  |
| 1666  | 721069.97     | 1299272.44                             | данные отсутствуют                               | данные отсутствуют   |
| 1666  | 721069.97     | 1299272.44                             | данные отсутствуют                               | данные отсутствуют   |
| 1667  | 721074.78     | 1299277.4                              | данные отсутствуют                               | данные отсутствуют   |
| 1668  | 721069.96     | 1299282.06                             | данные отсутствуют                               | данные отсутствуют   |
| 1669  | 721065.16     | 1299277.1                              | данные отсутствуют                               | данные отсутствуют   |
| Государственный регистратор   |               |  | ФГИС ЕГРН  |  |
| полное наименование должности   |               |  | подпись  |  |
|   |               |  | инициалы, фамилия                                |  |

М.П.

| <b>Земельный участок</b>  |               |   |  |  |
|---|---------------|---|--|--|
| (вид объекта недвижимости)  |               |   |  |  |
| Лист № _____ Раздела <b>4.2</b>   |               | Всего листов раздела <b>4.2</b> : _____ |  | Всего разделов: _____  |
| Всего листов выписки: _____   |               |   |  |  |
| <b>14.10.2021 № 99/2021/423866825</b>                                   |               |   |  |  |
| Кадастровый номер:  |               |   | <b>02:22:000000:232(единое землепользование)</b> |  |
| Сведения о характерных точках границы части (частей) земельного участка |               |   |  |  |
| Учетный номер части: 113  |               |   |  |  |
| Система координат: МСК-05   |               |   |  |  |
| Зона № _____  |               |   |  |  |
| Номер точки   | Координаты, м |   | Описание закрепления на местности                | Средняя квадратическая погрешность определения координат характерных точек границы части земельного участка, м |
|   | X             | Y                                       |  |  |
| 1   | 2             | 3                                       | 4  | 5  |
| 3110  | 736490.57     | 1292310.29                              | данные отсутствуют                               | данные отсутствуют   |
| 3110  | 736490.57     | 1292310.29                              | данные отсутствуют                               | данные отсутствуют   |
| 3112  | 736491.1      | 1292313.41                              | данные отсутствуют                               | данные отсутствуют   |
| 3113  | 736492.4      | 1292311.59                              | данные отсутствуют                               | данные отсутствуют   |
| 4746  | 736489.42     | 1292312.22                              | данные отсутствуют                               | данные отсутствуют   |
| 4747  | 736489.37     | 1292311.99                              | данные отсутствуют                               | данные отсутствуют   |
| Государственный регистратор   |               |   | ФГИС ЕГРН  |  |
| полное наименование должности   |               |   | подпись  |  |
|   |               |   | инициалы, фамилия                                |  |

М.П.

| <b>Земельный участок</b>  |               |   |  |  |
|---|---------------|---|--|--|
| (вид объекта недвижимости)  |               |   |  |  |
| Лист № _____ Раздела <b>4.2</b>   |               | Всего листов раздела <b>4.2</b> : _____ |  | Всего разделов: _____  |
| Всего листов выписки: _____   |               |   |  |  |
| <b>14.10.2021 № 99/2021/423866825</b>                                   |               |   |  |  |
| Кадастровый номер:  |               |   | <b>02:22:000000:232(единое землепользование)</b> |  |
| Сведения о характерных точках границы части (частей) земельного участка |               |   |  |  |
| Учетный номер части: 114  |               |   |  |  |
| Система координат: МСК-05   |               |   |  |  |
| Зона № _____  |               |   |  |  |
| Номер точки   | Координаты, м |   | Описание закрепления на местности                | Средняя квадратическая погрешность определения координат характерных точек границы части земельного участка, м |
|   | X             | Y                                       |  |  |
| 1   | 2             | 3                                       | 4  | 5  |
| 2697  | 749870.03     | 1267750.14                              | данные отсутствуют                               | данные отсутствуют   |
| 2698  | 749872.25     | 1267754.23                              | данные отсутствуют                               | данные отсутствуют   |
| 2699  | 749876.23     | 1267752.04                              | данные отсутствуют                               | данные отсутствуют   |
| 4346  | 749874        | 1267747.99                              | данные отсутствуют                               | данные отсутствуют   |
| 4346  | 749874        | 1267747.99                              | данные отсутствуют                               | данные отсутствуют   |
| Государственный регистратор   |               |   | ФГИС ЕГРН  |  |
| полное наименование должности   |               |   | подпись  |  |
|   |               |   | инициалы, фамилия                                |  |

М.П.

Выписка из Единого государственного реестра недвижимости об объекте недвижимости  
Сведения о частях земельного участка

| <b>Земельный участок</b>  |               |   |  |  |
|---|---------------|---|--|--|
| (вид объекта недвижимости)  |               |   |  |  |
| Лист № _____ Раздела <b>4.2</b>   |               | Всего листов раздела <b>4.2</b> : _____ |  | Всего разделов: _____  |
| Всего листов выписки: _____   |               |   |  |  |
| <b>14.10.2021 № 99/2021/423866825</b>                                   |               |   |  |  |
| Кадастровый номер:  |               |   | <b>02:22:000000:232(единое землепользование)</b> |  |
| Сведения о характерных точках границы части (частей) земельного участка |               |   |  |  |
| Учетный номер части: 115  |               |   |  |  |
| Система координат: МСК-05   |               |   |  |  |
| Зона № _____  |               |   |  |  |
| Номер точки   | Координаты, м |   | Описание закрепления на местности                | Средняя квадратическая погрешность определения координат характерных точек границы части земельного участка, м |
|   | X             | Y                                       |  |  |
| 1   | 2             | 3                                       | 4  | 5  |
| 1078  | 729436.15     | 1272290.92                              | данные отсутствуют                               | данные отсутствуют   |
| 1078  | 729436.15     | 1272290.92                              | данные отсутствуют                               | данные отсутствуют   |
| 1079  | 729440.98     | 1272293.19                              | данные отсутствуют                               | данные отсутствуют   |
| 1080  | 729438.66     | 1272298.11                              | данные отсутствуют                               | данные отсутствуют   |
| 1081  | 729433.84     | 1272295.84                              | данные отсутствуют                               | данные отсутствуют   |
| Государственный регистратор   |               |   | ФГИС ЕГРН  |  |
| полное наименование должности   |               |   | подпись  |  |
|   |               |   | инициалы, фамилия                                |  |

М.П.

Выписка из Единого государственного реестра недвижимости об объекте недвижимости  
Сведения о частях земельного участка

| <b>Земельный участок</b>  |               |   |  |  |
|---|---------------|---|--|--|
| (вид объекта недвижимости)  |               |   |  |  |
| Лист № _____ Раздела <b>4.2</b>   |               | Всего листов раздела <b>4.2</b> : _____ |  | Всего разделов: _____  |
| Всего листов выписки: _____   |               |   |  |  |
| <b>14.10.2021 № 99/2021/423866825</b>                                   |               |   |  |  |
| Кадастровый номер:  |               |   | <b>02:22:000000:232(единое землепользование)</b> |  |
| Сведения о характерных точках границы части (частей) земельного участка |               |   |  |  |
| Учетный номер части: 116  |               |   |  |  |
| Система координат: МСК-05   |               |   |  |  |
| Зона № _____  |               |   |  |  |
| Номер точки   | Координаты, м |   | Описание закрепления на местности                | Средняя квадратическая погрешность определения координат характерных точек границы части земельного участка, м |
|   | X             | Y                                       |  |  |
| 1   | 2             | 3                                       | 4  | 5  |
| 838   | 739549.72     | 1283059.28                              | данные отсутствуют                               | данные отсутствуют   |
| 839   | 739551.21     | 1283059.28                              | данные отсутствуют                               | данные отсутствуют   |
| 839   | 739551.21     | 1283059.28                              | данные отсутствуют                               | данные отсутствуют   |
| 840   | 739551.59     | 1283059.28                              | данные отсутствуют                               | данные отсутствуют   |
| 841   | 739551.59     | 1283059.65                              | данные отсутствуют                               | данные отсутствуют   |
| 842   | 739551.59     | 1283061.14                              | данные отсутствуют                               | данные отсутствуют   |
| 843   | 739551.59     | 1283061.52                              | данные отсутствуют                               | данные отсутствуют   |
| 844   | 739551.21     | 1283061.52                              | данные отсутствуют                               | данные отсутствуют   |
| 845   | 739549.72     | 1283061.52                              | данные отсутствуют                               | данные отсутствуют   |
| 846   | 739549.35     | 1283061.52                              | данные отсутствуют                               | данные отсутствуют   |
| 847   | 739549.35     | 1283061.14                              | данные отсутствуют                               | данные отсутствуют   |
| 848   | 739549.35     | 1283059.65                              | данные отсутствуют                               | данные отсутствуют   |
| 849   | 739549.35     | 1283059.28                              | данные отсутствуют                               | данные отсутствуют   |
| 1066  | 730297.94     | 1273368.7                               | данные отсутствуют                               | данные отсутствуют   |
| 1067  | 730300.18     | 1273368.7                               | данные отсутствуют                               | данные отсутствуют   |
| 1067  | 730300.18     | 1273368.7                               | данные отсутствуют                               | данные отсутствуют   |
| Государственный регистратор   |               |   | ФГИС ЕГРН  |  |
| полное наименование должности   |               |   | подпись  |  |
|   |               |   | инициалы, фамилия                                |  |

М.П.

| Земельный участок              |               |                                       |   |  |
|--------------------------------|---------------|---------------------------------------|---|--|
| (вид объекта недвижимости)     |               |                                       |   |  |
| Лист № ____ Раздела <b>4.2</b> |               | Всего листов раздела <b>4.2:</b> ____ |   | Всего разделов: ____   |
| 14.10.2021 № 99/2021/423866825 |               |                                       |   |  |
| Кадастровый номер:             |               |                                       | 02:22:000000:232(единое землепользование) |  |
| Номер точки                    | Координаты, м |                                       | Описание закрепления на местности         | Средняя квадратическая погрешность определения координат характерных точек границы части земельного участка, м |
|                                | X             | Y                                     |   |  |
| 1                              | 2             | 3                                     | 4   | 5  |
| 1068                           | 730300.18     | 1273370.94                            | данные отсутствуют                        | данные отсутствуют   |
| 1069                           | 730297.94     | 1273370.94                            | данные отсутствуют                        | данные отсутствуют   |
| 1338                           | 739371.87     | 1283019.45                            | данные отсутствуют                        | данные отсутствуют   |
| 1339                           | 739371.49     | 1283021.35                            | данные отсутствуют                        | данные отсутствуют   |
| 1339                           | 739371.49     | 1283021.35                            | данные отсутствуют                        | данные отсутствуют   |
| 1340                           | 739369.26     | 1283020.96                            | данные отсутствуют                        | данные отсутствуют   |
| 1341                           | 739369.65     | 1283018.96                            | данные отсутствуют                        | данные отсутствуют   |
| 2224                           | 740448.94     | 1284599.26                            | данные отсутствуют                        | данные отсутствуют   |
| 2225                           | 740448.94     | 1284601.48                            | данные отсутствуют                        | данные отсутствуют   |
| 2226                           | 740451.16     | 1284601.48                            | данные отсутствуют                        | данные отсутствуют   |
| 2227                           | 740451.15     | 1284599.27                            | данные отсутствуют                        | данные отсутствуют   |
| 2227                           | 740451.15     | 1284599.27                            | данные отсутствуют                        | данные отсутствуют   |
| 2296                           | 739909.92     | 1283716.24                            | данные отсутствуют                        | данные отсутствуют   |
| 2297                           | 739907.71     | 1283716.25                            | данные отсутствуют                        | данные отсутствуют   |
| 2298                           | 739907.72     | 1283718.44                            | данные отсутствуют                        | данные отсутствуют   |
| 2299                           | 739909.92     | 1283718.46                            | данные отсутствуют                        | данные отсутствуют   |
| 2299                           | 739909.92     | 1283718.46                            | данные отсутствуют                        | данные отсутствуют   |
| Государственный регистратор    |               |                                       | ФГИС ЕГРН                                 |  |
| полное наименование должности  |               |                                       | подпись                                   |  |
|                                |               |                                       | инициалы, фамилия                         |  |

М.П.

Раздел 4.2

Выписка из Единого государственного реестра недвижимости об объекте недвижимости  
Сведения о частях земельного участка

| Земельный участок              |               |                                       |   |  |
|--------------------------------|---------------|---------------------------------------|---|--|
| (вид объекта недвижимости)     |               |                                       |   |  |
| Лист № ____ Раздела <b>4.2</b> |               | Всего листов раздела <b>4.2:</b> ____ |   | Всего разделов: ____   |
| 14.10.2021 № 99/2021/423866825 |               |                                       |   |  |
| Кадастровый номер:             |               |                                       | 02:22:000000:232(единое землепользование) |  |
| Номер точки                    | Координаты, м |                                       | Описание закрепления на местности         | Средняя квадратическая погрешность определения координат характерных точек границы части земельного участка, м |
|                                | X             | Y                                     |   |  |
| 1                              | 2             | 3                                     | 4   | 5  |
| 2316                           | 740028.84     | 1284125.82                            | данные отсутствуют                        | данные отсутствуют   |
| 2317                           | 740026.65     | 1284125.82                            | данные отсутствуют                        | данные отсутствуют   |
| 2318                           | 740026.65     | 1284128.02                            | данные отсутствуют                        | данные отсутствуют   |
| 2319                           | 740028.85     | 1284128.03                            | данные отсутствуют                        | данные отсутствуют   |
| 2319                           | 740028.85     | 1284128.03                            | данные отсутствуют                        | данные отсутствуют   |
| 2332                           | 739790.32     | 1283307.38                            | данные отсутствуют                        | данные отсутствуют   |
| 2333                           | 739788.08     | 1283307.38                            | данные отсутствуют                        | данные отсутствуют   |
| 2334                           | 739788.08     | 1283309.62                            | данные отсутствуют                        | данные отсутствуют   |
| 2335                           | 739790.32     | 1283309.62                            | данные отсутствуют                        | данные отсутствуют   |
| 2335                           | 739790.32     | 1283309.62                            | данные отсутствуют                        | данные отсутствуют   |
| 2348                           | 740088.51     | 1284330.46                            | данные отсутствуют                        | данные отсутствуют   |
| 2349                           | 740086.32     | 1284330.48                            | данные отсутствуют                        | данные отсутствуют   |
| 2350                           | 740086.33     | 1284332.66                            | данные отсутствуют                        | данные отсутствуют   |
| 2351                           | 740088.5      | 1284332.67                            | данные отсутствуют                        | данные отсутствуют   |
| 2351                           | 740088.5      | 1284332.67                            | данные отсутствуют                        | данные отсутствуют   |
| 2388                           | 739969.17     | 1283920.93                            | данные отсутствуют                        | данные отсутствуют   |
| 2389                           | 739966.98     | 1283920.95                            | данные отсутствуют                        | данные отсутствуют   |
| Государственный регистратор    |               |                                       | ФГИС ЕГРН                                 |  |
| полное наименование должности  |               |                                       | подпись                                   |  |
|                                |               |                                       | инициалы, фамилия                         |  |

М.П.

| Земельный участок              |               |  |   |  |
|--------------------------------|---------------|--|---|--|
| (вид объекта недвижимости)     |               |  |   |  |
| Лист № ____ Раздела <b>4.2</b> |               | Всего листов раздела <b>4.2</b> : ____ |   | Всего разделов: ____   |
| 14.10.2021 № 99/2021/423866825 |               |  |   |  |
| Кадастровый номер:             |               |  | 02:22:000000:232(единое землепользование) |  |
| Номер точки                    | Координаты, м |  | Описание закрепления на местности         | Средняя квадратическая погрешность определения координат характерных точек границы части земельного участка, м |
|                                | X             | Y                                      |   |  |
| 1                              | 2             | 3                                      | 4   | 5  |
| 2390                           | 739966.97     | 1283923.13                             | данные отсутствуют                        | данные отсутствуют   |
| 2391                           | 739969.16     | 1283923.14                             | данные отсутствуют                        | данные отсутствуют   |
| 2391                           | 739969.16     | 1283923.14                             | данные отсутствуют                        | данные отсутствуют   |
| 2408                           | 738520.54     | 1282602.3                              | данные отсутствуют                        | данные отсутствуют   |
| 2409                           | 738518.3      | 1282602.3                              | данные отсутствуют                        | данные отсутствуют   |
| 2410                           | 738518.3      | 1282604.54                             | данные отсутствуют                        | данные отсутствуют   |
| 2411                           | 738520.54     | 1282604.54                             | данные отсутствуют                        | данные отсутствуют   |
| 2411                           | 738520.54     | 1282604.54                             | данные отсутствуют                        | данные отсутствуют   |
| 2460                           | 739850.08     | 1283511.62                             | данные отсутствуют                        | данные отсутствуют   |
| 2461                           | 739847.89     | 1283511.63                             | данные отсутствуют                        | данные отсутствуют   |
| 2462                           | 739847.88     | 1283513.83                             | данные отсутствуют                        | данные отсутствуют   |
| 2463                           | 739850.08     | 1283513.83                             | данные отсутствуют                        | данные отсутствуют   |
| 2463                           | 739850.08     | 1283513.83                             | данные отсутствуют                        | данные отсутствуют   |
| 2480                           | 739012.53     | 1282938.84                             | данные отсутствуют                        | данные отсутствуют   |
| 2481                           | 739010.32     | 1282938.45                             | данные отсутствуют                        | данные отсутствуют   |
| 2482                           | 739009.93     | 1282940.65                             | данные отсутствуют                        | данные отсутствуют   |
| 2483                           | 739012.13     | 1282941.05                             | данные отсутствуют                        | данные отсутствуют   |
| Государственный регистратор    |               |  | ФГИС ЕГРН                                 |  |
| полное наименование должности  |               |  | подпись                                   |  |
|                                |               |  | инициалы, фамилия                         |  |

М.П.

Раздел 4.2

Выписка из Единого государственного реестра недвижимости об объекте недвижимости  
Сведения о частях земельного участка

| Земельный участок              |               |  |   |  |
|--------------------------------|---------------|--|---|--|
| (вид объекта недвижимости)     |               |  |   |  |
| Лист № ____ Раздела <b>4.2</b> |               | Всего листов раздела <b>4.2</b> : ____ |   | Всего разделов: ____   |
| 14.10.2021 № 99/2021/423866825 |               |  |   |  |
| Кадастровый номер:             |               |  | 02:22:000000:232(единое землепользование) |  |
| Номер точки                    | Координаты, м |  | Описание закрепления на местности         | Средняя квадратическая погрешность определения координат характерных точек границы части земельного участка, м |
|                                | X             | Y                                      |   |  |
| 1                              | 2             | 3                                      | 4   | 5  |
| 2483                           | 739012.13     | 1282941.05                             | данные отсутствуют                        | данные отсутствуют   |
| 2488                           | 739192.43     | 1282978.3                              | данные отсутствуют                        | данные отсутствуют   |
| 2489                           | 739190.24     | 1282977.84                             | данные отсутствуют                        | данные отсутствуют   |
| 2490                           | 739189.77     | 1282980.03                             | данные отсутствуют                        | данные отсутствуют   |
| 2491                           | 739191.97     | 1282980.49                             | данные отсутствуют                        | данные отсутствуют   |
| 2491                           | 739191.97     | 1282980.49                             | данные отсутствуют                        | данные отсутствуют   |
| 2496                           | 739729.56     | 1283097.34                             | данные отсутствуют                        | данные отсутствуют   |
| 2497                           | 739725.73     | 1283101.61                             | данные отсутствуют                        | данные отсутствуют   |
| 2498                           | 739730.38     | 1283105.53                             | данные отсутствуют                        | данные отсутствуют   |
| 2500                           | 738673.59     | 1282746.53                             | данные отсутствуют                        | данные отсутствуют   |
| 2501                           | 738671.35     | 1282746.53                             | данные отсутствуют                        | данные отсутствуют   |
| 2502                           | 738671.35     | 1282748.77                             | данные отсутствуют                        | данные отсутствуют   |
| 2503                           | 738673.59     | 1282748.77                             | данные отсутствуют                        | данные отсутствуют   |
| 2503                           | 738673.59     | 1282748.77                             | данные отсутствуют                        | данные отсутствуют   |
| 2508                           | 738831.14     | 1282896.27                             | данные отсутствуют                        | данные отсутствуют   |
| 2509                           | 738829.65     | 1282901.82                             | данные отсутствуют                        | данные отсутствуют   |
| 2510                           | 738835.15     | 1282903.3                              | данные отсутствуют                        | данные отсутствуют   |
| Государственный регистратор    |               |  | ФГИС ЕГРН                                 |  |
| полное наименование должности  |               |  | подпись                                   |  |
|                                |               |  | инициалы, фамилия                         |  |

М.П.

| Земельный участок              |               |                                       |   |  |
|--------------------------------|---------------|---------------------------------------|---|--|
| (вид объекта недвижимости)     |               |                                       |   |  |
| Лист № ____ Раздела <b>4.2</b> |               | Всего листов раздела <b>4.2:</b> ____ |   | Всего разделов: ____   |
| 14.10.2021 № 99/2021/423866825 |               |                                       |   |  |
| Кадастровый номер:             |               |                                       | 02:22:000000:232(единое землепользование) |  |
| Номер точки                    | Координаты, м |                                       | Описание закрепления на местности         | Средняя квадратическая погрешность определения координат характерных точек границы части земельного участка, м |
|                                | X             | Y                                     |   |  |
| 1                              | 2             | 3                                     | 4   | 5  |
| 2511                           | 738836.64     | 1282897.74                            | данные отсутствуют                        | данные отсутствуют   |
| 2511                           | 738836.64     | 1282897.74                            | данные отсутствуют                        | данные отсутствуют   |
| 2800                           | 730427.1      | 1273530.7                             | данные отсутствуют                        | данные отсутствуют   |
| 2801                           | 730427.1      | 1273532.94                            | данные отсутствуют                        | данные отсутствуют   |
| 2802                           | 730429.34     | 1273532.94                            | данные отсутствуют                        | данные отсутствуют   |
| 2803                           | 730429.34     | 1273530.7                             | данные отсутствуют                        | данные отсутствуют   |
| 2803                           | 730429.34     | 1273530.7                             | данные отсутствуют                        | данные отсутствуют   |
| 2872                           | 730705.6      | 1273880.67                            | данные отсутствуют                        | данные отсутствуют   |
| 2873                           | 730705.6      | 1273882.91                            | данные отсутствуют                        | данные отсутствуют   |
| 2874                           | 730707.84     | 1273882.91                            | данные отсутствуют                        | данные отсутствуют   |
| 2875                           | 730707.84     | 1273880.67                            | данные отсутствуют                        | данные отсутствуют   |
| 2875                           | 730707.84     | 1273880.67                            | данные отсутствуют                        | данные отсутствуют   |
| 2912                           | 730566.27     | 1273706.14                            | данные отсутствуют                        | данные отсутствуют   |
| 2913                           | 730566.27     | 1273708.38                            | данные отсутствуют                        | данные отсутствуют   |
| 2914                           | 730568.51     | 1273708.38                            | данные отсутствуют                        | данные отсутствуют   |
| 2915                           | 730568.51     | 1273706.14                            | данные отсутствуют                        | данные отсутствуют   |
| 2915                           | 730568.51     | 1273706.14                            | данные отсутствуют                        | данные отсутствуют   |
| Государственный регистратор    |               |                                       | ФГИС ЕГРН                                 |  |
| полное наименование должности  |               |                                       | подпись                                   |  |
|                                |               |                                       | инициалы, фамилия                         |  |

М.П.

Раздел 4.2

Выписка из Единого государственного реестра недвижимости об объекте недвижимости  
Сведения о частях земельного участка

| Земельный участок              |               |                                       |   |  |
|--------------------------------|---------------|---------------------------------------|---|--|
| (вид объекта недвижимости)     |               |                                       |   |  |
| Лист № ____ Раздела <b>4.2</b> |               | Всего листов раздела <b>4.2:</b> ____ |   | Всего разделов: ____   |
| 14.10.2021 № 99/2021/423866825 |               |                                       |   |  |
| Кадастровый номер:             |               |                                       | 02:22:000000:232(единое землепользование) |  |
| Номер точки                    | Координаты, м |                                       | Описание закрепления на местности         | Средняя квадратическая погрешность определения координат характерных точек границы части земельного участка, м |
|                                | X             | Y                                     |   |  |
| 1                              | 2             | 3                                     | 4   | 5  |
| 2920                           | 730155.14     | 1273187.71                            | данные отсутствуют                        | данные отсутствуют   |
| 2921                           | 730153.67     | 1273188.96                            | данные отсутствуют                        | данные отсутствуют   |
| 2922                           | 730154.91     | 1273190.44                            | данные отсутствуют                        | данные отсутствуют   |
| 2923                           | 730156.39     | 1273189.18                            | данные отсутствуют                        | данные отсутствуют   |
| 2923                           | 730156.39     | 1273189.18                            | данные отсутствуют                        | данные отсутствуют   |
| 3758                           | 730839.59     | 1274048.85                            | данные отсутствуют                        | данные отсутствуют   |
| 3759                           | 730839.59     | 1274051.09                            | данные отсутствуют                        | данные отсутствуют   |
| 3760                           | 730841.83     | 1274051.09                            | данные отсутствуют                        | данные отсутствуют   |
| 3761                           | 730841.83     | 1274048.85                            | данные отсутствуют                        | данные отсутствуют   |
| 3761                           | 730841.83     | 1274048.85                            | данные отсутствуют                        | данные отсутствуют   |
| 3786                           | 732785.38     | 1276489.7                             | данные отсутствуют                        | данные отсутствуют   |
| 3787                           | 732785.38     | 1276491.94                            | данные отсутствуют                        | данные отсутствуют   |
| 3788                           | 732787.62     | 1276491.94                            | данные отсутствуют                        | данные отсутствуют   |
| 3789                           | 732787.62     | 1276489.7                             | данные отсутствуют                        | данные отсутствуют   |
| 3789                           | 732787.62     | 1276489.7                             | данные отсутствуют                        | данные отсутствуют   |
| 3826                           | 732920.99     | 1276656.69                            | данные отсутствуют                        | данные отсутствуют   |
| 3827                           | 732917.51     | 1276662.62                            | данные отсутствуют                        | данные отсутствуют   |
| Государственный регистратор    |               |                                       | ФГИС ЕГРН                                 |  |
| полное наименование должности  |               |                                       | подпись                                   |  |
|                                |               |                                       | инициалы, фамилия                         |  |

М.П.

| Земельный участок              |               |  |   |  |
|--------------------------------|---------------|--|---|--|
| (вид объекта недвижимости)     |               |  |   |  |
| Лист № ____ Раздела <b>4.2</b> |               | Всего листов раздела <b>4.2</b> : ____ |   | Всего разделов: ____   |
| 14.10.2021 № 99/2021/423866825 |               |  |   |  |
| Кадастровый номер:             |               |  | 02:22:000000:232(единое землепользование) |  |
| Номер точки                    | Координаты, м |  | Описание закрепления на местности         | Средняя квадратическая погрешность определения координат характерных точек границы части земельного участка, м |
|                                | X             | Y                                      |   |  |
| 1                              | 2             | 3                                      | 4   | 5  |
| 3829                           | 732926.76     | 1276660.08                             | данные отсутствуют                        | данные отсутствуют   |
| 3829                           | 732926.76     | 1276660.08                             | данные отсутствуют                        | данные отсутствуют   |
| 4318                           | 739734        | 1283101.28                             | данные отсутствуют                        | данные отсутствуют   |
| 4318                           | 739734        | 1283101.28                             | данные отсутствуют                        | данные отсутствуют   |
| 4364                           | 732923.29     | 1276666                                | данные отсутствуют                        | данные отсутствуют   |

|                               |         |                   |
|-------------------------------|---------|-------------------|
| Государственный регистратор   |         | ФГИС ЕГРН         |
| полное наименование должности | подпись | инициалы, фамилия |

М.П.

| Земельный участок   |               |  |   |  |
|---|---------------|--|---|--|
| (вид объекта недвижимости)  |               |  |   |  |
| Лист № ____ Раздела <b>4.2</b>  |               | Всего листов раздела <b>4.2</b> : ____ |   | Всего разделов: ____   |
| 14.10.2021 № 99/2021/423866825  |               |  |   |  |
| Кадастровый номер:  |               |  | 02:22:000000:232(единое землепользование) |  |
| Сведения о характерных точках границы части (частей) земельного участка |               |  |   |  |
| Учетный номер части: 117  |               |  |   |  |
| Система координат: МСК-05   |               |  |   |  |
| Зона №  |               |  |   |  |
| Номер точки   | Координаты, м |  | Описание закрепления на местности         | Средняя квадратическая погрешность определения координат характерных точек границы части земельного участка, м |
|   | X             | Y                                      |   |  |
| 1   | 2             | 3                                      | 4   | 5  |
| 980   | 749050.29     | 1274467.54                             | данные отсутствуют                        | данные отсутствуют   |
| 981   | 749072.69     | 1274488.09                             | данные отсутствуют                        | данные отсутствуют   |
| 991   | 749048.91     | 1274442.03                             | данные отсутствуют                        | данные отсутствуют   |
| 991   | 749048.91     | 1274442.03                             | данные отсутствуют                        | данные отсутствуют   |
| 2000  | 740999.98     | 1283071.71                             | данные отсутствуют                        | данные отсутствуют   |
| 2001  | 740999.99     | 1283073.88                             | данные отсутствуют                        | данные отсутствуют   |
| 2002  | 741002.15     | 1283073.88                             | данные отсутствуют                        | данные отсутствуют   |
| 2003  | 741002.16     | 1283071.72                             | данные отсутствуют                        | данные отсутствуют   |
| 2003  | 741002.16     | 1283071.72                             | данные отсутствуют                        | данные отсутствуют   |
| 2036  | 740924.22     | 1283280.92                             | данные отсутствуют                        | данные отсутствуют   |
| 2037  | 740924.22     | 1283283.08                             | данные отсутствуют                        | данные отсутствуют   |
| 2038  | 740926.38     | 1283283.08                             | данные отсутствуют                        | данные отсутствуют   |
| 2039  | 740926.38     | 1283280.92                             | данные отсутствуют                        | данные отсутствуют   |
| 2039  | 740926.38     | 1283280.92                             | данные отсутствуют                        | данные отсутствуют   |
| 2140  | 740527.33     | 1284381.76                             | данные отсутствуют                        | данные отсутствуют   |
| 2141  | 740527.33     | 1284383.96                             | данные отсутствуют                        | данные отсутствуют   |

|                               |         |                   |
|-------------------------------|---------|-------------------|
| Государственный регистратор   |         | ФГИС ЕГРН         |
| полное наименование должности | подпись | инициалы, фамилия |

М.П.

| Земельный участок              |               |                                       |   |  |
|--------------------------------|---------------|---------------------------------------|---|--|
| (вид объекта недвижимости)     |               |                                       |   |  |
| Лист № ____ Раздела <b>4.2</b> |               | Всего листов раздела <b>4.2:</b> ____ |   | Всего разделов: ____   |
| 14.10.2021 № 99/2021/423866825 |               |                                       |   |  |
| Кадастровый номер:             |               |                                       | 02:22:000000:232(единое землепользование) |  |
| Номер точки                    | Координаты, м |                                       | Описание закрепления на местности         | Средняя квадратическая погрешность определения координат характерных точек границы части земельного участка, м |
|                                | X             | Y                                     |   |  |
| 1                              | 2             | 3                                     | 4   | 5  |
| 2142                           | 740529.52     | 1284383.95                            | данные отсутствуют                        | данные отсутствуют   |
| 2143                           | 740529.52     | 1284381.77                            | данные отсутствуют                        | данные отсутствуют   |
| 2143                           | 740529.52     | 1284381.77                            | данные отсутствуют                        | данные отсутствуют   |
| 2152                           | 740605.52     | 1284164.72                            | данные отсутствуют                        | данные отсутствуют   |
| 2153                           | 740605.52     | 1284166.94                            | данные отсутствуют                        | данные отсутствуют   |
| 2154                           | 740607.73     | 1284166.93                            | данные отсутствуют                        | данные отсутствуют   |
| 2155                           | 740607.73     | 1284164.74                            | данные отсутствуют                        | данные отсутствуют   |
| 2155                           | 740607.73     | 1284164.74                            | данные отсутствуют                        | данные отсутствуют   |
| 2160                           | 740685.76     | 1283943.15                            | данные отсутствуют                        | данные отсутствуют   |
| 2161                           | 740685.76     | 1283945.35                            | данные отсутствуют                        | данные отсутствуют   |
| 2162                           | 740687.94     | 1283945.34                            | данные отсутствуют                        | данные отсутствуют   |
| 2163                           | 740687.95     | 1283943.16                            | данные отсутствуют                        | данные отсутствуют   |
| 2163                           | 740687.95     | 1283943.16                            | данные отсутствуют                        | данные отсутствуют   |
| 2196                           | 740763.84     | 1283725.85                            | данные отсутствуют                        | данные отсутствуют   |
| 2199                           | 740765.98     | 1283725.84                            | данные отсутствуют                        | данные отсутствуют   |
| 2199                           | 740765.98     | 1283725.84                            | данные отсутствуют                        | данные отсутствуют   |
| 2216                           | 740222.76     | 1285225.91                            | данные отсутствуют                        | данные отсутствуют   |
| Государственный регистратор    |               |                                       | ФГИС ЕГРН                                 |  |
| полное наименование должности  |               |                                       | подпись                                   |  |
|                                |               |                                       | инициалы, фамилия                         |  |

М.П.

Раздел 4.2

Выписка из Единого государственного реестра недвижимости об объекте недвижимости  
Сведения о частях земельного участка

| Земельный участок              |               |                                       |   |  |
|--------------------------------|---------------|---------------------------------------|---|--|
| (вид объекта недвижимости)     |               |                                       |   |  |
| Лист № ____ Раздела <b>4.2</b> |               | Всего листов раздела <b>4.2:</b> ____ |   | Всего разделов: ____   |
| 14.10.2021 № 99/2021/423866825 |               |                                       |   |  |
| Кадастровый номер:             |               |                                       | 02:22:000000:232(единое землепользование) |  |
| Номер точки                    | Координаты, м |                                       | Описание закрепления на местности         | Средняя квадратическая погрешность определения координат характерных точек границы части земельного участка, м |
|                                | X             | Y                                     |   |  |
| 1                              | 2             | 3                                     | 4   | 5  |
| 2217                           | 740222.76     | 1285228.15                            | данные отсутствуют                        | данные отсутствуют   |
| 2224                           | 740448.94     | 1284599.26                            | данные отсутствуют                        | данные отсутствуют   |
| 2225                           | 740448.94     | 1284601.48                            | данные отсутствуют                        | данные отсутствуют   |
| 2226                           | 740451.16     | 1284601.48                            | данные отсутствуют                        | данные отсутствуют   |
| 2227                           | 740451.15     | 1284599.27                            | данные отсутствуют                        | данные отсутствуют   |
| 2227                           | 740451.15     | 1284599.27                            | данные отсутствуют                        | данные отсутствуют   |
| 2252                           | 740838.16     | 1283520.26                            | данные отсутствуют                        | данные отсутствуют   |
| 2253                           | 740838.16     | 1283522.46                            | данные отсутствуют                        | данные отсутствуют   |
| 2254                           | 740840.36     | 1283522.46                            | данные отсутствуют                        | данные отсутствуют   |
| 2255                           | 740840.36     | 1283520.26                            | данные отсутствуют                        | данные отсутствуют   |
| 2255                           | 740840.36     | 1283520.26                            | данные отсутствуют                        | данные отсутствуют   |
| 2572                           | 748963.29     | 1274561.93                            | данные отсутствуют                        | данные отсутствуют   |
| 2573                           | 748963.29     | 1274564.1                             | данные отсутствуют                        | данные отсутствуют   |
| 2574                           | 748965.46     | 1274564.11                            | данные отсутствуют                        | данные отсутствуют   |
| 2575                           | 748965.45     | 1274561.93                            | данные отсутствуют                        | данные отсутствуют   |
| 2575                           | 748965.45     | 1274561.93                            | данные отсутствуют                        | данные отсутствуют   |
| 2608                           | 746620.38     | 1277900.71                            | данные отсутствуют                        | данные отсутствуют   |
| Государственный регистратор    |               |                                       | ФГИС ЕГРН                                 |  |
| полное наименование должности  |               |                                       | подпись                                   |  |
|                                |               |                                       | инициалы, фамилия                         |  |

М.П.



| Земельный участок              |               |  |   |  |
|--------------------------------|---------------|--|---|--|
| (вид объекта недвижимости)     |               |  |   |  |
| Лист № ____ Раздела <b>4.2</b> |               | Всего листов раздела <b>4.2</b> : ____ |   | Всего разделов: ____   |
| 14.10.2021 № 99/2021/423866825 |               |  |   |  |
| Кадастровый номер:             |               |  | 02:22:000000:232(единое землепользование) |  |
| Номер точки                    | Координаты, м |  | Описание закрепления на местности         | Средняя квадратическая погрешность определения координат характерных точек границы части земельного участка, м |
|                                | X             | Y                                      |   |  |
| 1                              | 2             | 3                                      | 4   | 5  |
| 2609                           | 746620.36     | 1277902.88                             | данные отсутствуют                        | данные отсутствуют   |
| 2610                           | 746622.53     | 1277902.87                             | данные отсутствуют                        | данные отсутствуют   |
| 2611                           | 746622.52     | 1277900.71                             | данные отсутствуют                        | данные отсутствуют   |
| 2611                           | 746622.52     | 1277900.71                             | данные отсутствуют                        | данные отсутствуют   |
| 2660                           | 746773.97     | 1277680.34                             | данные отсутствуют                        | данные отсутствуют   |
| 2661                           | 746773.97     | 1277682.48                             | данные отсутствуют                        | данные отсутствуют   |
| 2662                           | 746776.11     | 1277682.48                             | данные отсутствуют                        | данные отсутствуют   |
| 2663                           | 746776.1      | 1277680.34                             | данные отсутствуют                        | данные отсутствуют   |
| 2663                           | 746776.1      | 1277680.34                             | данные отсутствуют                        | данные отсутствуют   |
| 2704                           | 749017.3      | 1274483.57                             | данные отсутствуют                        | данные отсутствуют   |
| 2705                           | 749014.08     | 1274488.04                             | данные отсутствуют                        | данные отсутствуют   |
| 2706                           | 749018.73     | 1274491.38                             | данные отсутствуют                        | данные отсутствуют   |
| 2707                           | 749021.93     | 1274486.89                             | данные отсутствуют                        | данные отсутствуют   |
| 2707                           | 749021.93     | 1274486.89                             | данные отсутствуют                        | данные отсутствуют   |
| 3458                           | 749030.29     | 1274440.33                             | данные отсутствуют                        | данные отсутствуют   |
| 3459                           | 749030.29     | 1274445.13                             | данные отсутствуют                        | данные отсутствуют   |
| 3460                           | 749035.09     | 1274445.13                             | данные отсутствуют                        | данные отсутствуют   |
| Государственный регистратор    |               |  | ФГИС ЕГРН                                 |  |
| полное наименование должности  |               |  | подпись                                   |  |
|                                |               |  | инициалы, фамилия                         |  |

М.П.

| Земельный участок              |               |  |   |  |
|--------------------------------|---------------|--|---|--|
| (вид объекта недвижимости)     |               |  |   |  |
| Лист № ____ Раздела <b>4.2</b> |               | Всего листов раздела <b>4.2</b> : ____ |   | Всего разделов: ____   |
| 14.10.2021 № 99/2021/423866825 |               |  |   |  |
| Кадастровый номер:             |               |  | 02:22:000000:232(единое землепользование) |  |
| Номер точки                    | Координаты, м |  | Описание закрепления на местности         | Средняя квадратическая погрешность определения координат характерных точек границы части земельного участка, м |
|                                | X             | Y                                      |   |  |
| 1                              | 2             | 3                                      | 4   | 5  |
| 3461                           | 749035.09     | 1274440.33                             | данные отсутствуют                        | данные отсутствуют   |
| 3461                           | 749035.09     | 1274440.33                             | данные отсутствуют                        | данные отсутствуют   |
| 3514                           | 740391.23     | 1284756.89                             | данные отсутствуют                        | данные отсутствуют   |
| 3515                           | 740391.23     | 1284760.49                             | данные отсутствуют                        | данные отсутствуют   |
| 3516                           | 740394.83     | 1284760.49                             | данные отсутствуют                        | данные отсутствуют   |
| 3517                           | 740394.83     | 1284756.89                             | данные отсутствуют                        | данные отсутствуют   |
| 3517                           | 740394.83     | 1284756.89                             | данные отсутствуют                        | данные отсутствуют   |
| 3526                           | 740307.87     | 1284987.93                             | данные отсутствуют                        | данные отсутствуют   |
| 3527                           | 740307.87     | 1284991.53                             | данные отсутствуют                        | данные отсутствуют   |
| 3528                           | 740311.47     | 1284991.53                             | данные отсутствуют                        | данные отсутствуют   |
| 3529                           | 740311.47     | 1284987.93                             | данные отсутствуют                        | данные отсутствуют   |
| 3529                           | 740311.47     | 1284987.93                             | данные отсутствуют                        | данные отсутствуют   |
| 4607                           | 740765.98     | 1283728                                | данные отсутствуют                        | данные отсутствуют   |
| 4608                           | 740763.83     | 1283728                                | данные отсутствуют                        | данные отсутствуют   |
| 4609                           | 740225        | 1285225.91                             | данные отсутствуют                        | данные отсутствуют   |
| 4609                           | 740225        | 1285225.91                             | данные отсутствуют                        | данные отсутствуют   |
| 4610                           | 740225        | 1285228.15                             | данные отсутствуют                        | данные отсутствуют   |
| Государственный регистратор    |               |  | ФГИС ЕГРН                                 |  |
| полное наименование должности  |               |  | подпись                                   |  |
|                                |               |  | инициалы, фамилия                         |  |

М.П.

| Земельный участок              |               |  |   |  |
|--------------------------------|---------------|--|---|--|
| (вид объекта недвижимости)     |               |  |   |  |
| Лист № ____ Раздела <b>4.2</b> |               | Всего листов раздела <b>4.2</b> : ____ |   | Всего разделов: ____   |
| 14.10.2021 № 99/2021/423866825 |               |  |   |  |
| Кадастровый номер:             |               |  | 02:22:000000:232(единое землепользование) |  |
| Номер точки                    | Координаты, м |  | Описание закрепления на местности         | Средняя квадратическая погрешность определения координат характерных точек границы части земельного участка, м |
|                                | X             | Y                                      |   |  |
| 1                              | 2             | 3                                      | 4   | 5  |
| 4748                           | 749064        | 1274452.63                             | данные отсутствуют                        | данные отсутствуют   |
| 4748                           | 749064        | 1274452.63                             | данные отсутствуют                        | данные отсутствуют   |
| 4749                           | 749088.11     | 1274471.53                             | данные отсутствуют                        | данные отсутствуют   |
| 4750                           | 749048.91     | 1274440.8                              | данные отсутствуют                        | данные отсутствуют   |
| 4751                           | 749050.48     | 1274442.03                             | данные отсутствуют                        | данные отсутствуют   |

|                               |  |                   |  |
|-------------------------------|--|-------------------|--|
| Государственный регистратор   |  | ФГИС ЕГРН         |  |
| полное наименование должности |  | подпись           |  |
|                               |  | инициалы, фамилия |  |

М.П.

| Земельный участок   |               |  |   |  |
|---|---------------|--|---|--|
| (вид объекта недвижимости)  |               |  |   |  |
| Лист № ____ Раздела <b>4.2</b>  |               | Всего листов раздела <b>4.2</b> : ____ |   | Всего разделов: ____   |
| 14.10.2021 № 99/2021/423866825  |               |  |   |  |
| Кадастровый номер:  |               |  | 02:22:000000:232(единое землепользование) |  |
| Сведения о характерных точках границы части (частей) земельного участка |               |  |   |  |
| Учетный номер части: 118  |               |  |   |  |
| Система координат: МСК-05   |               |  |   |  |
| Зона №  |               |  |   |  |
| Номер точки   | Координаты, м |  | Описание закрепления на местности         | Средняя квадратическая погрешность определения координат характерных точек границы части земельного участка, м |
|   | X             | Y                                      |   |  |
| 1   | 2             | 3                                      | 4   | 5  |
| 1201  | 737749.4      | 1290955.36                             | данные отсутствуют                        | данные отсутствуют   |
| 1201  | 737749.4      | 1290955.36                             | данные отсутствуют                        | данные отсутствуют   |
| 1202  | 737751.57     | 1290955.37                             | данные отсутствуют                        | данные отсутствуют   |
| 1203  | 737751.57     | 1290957.53                             | данные отсутствуют                        | данные отсутствуют   |
| 1204  | 737749.4      | 1290957.54                             | данные отсутствуют                        | данные отсутствуют   |
| 1822  | 723763.85     | 1296539.48                             | данные отсутствуют                        | данные отсутствуют   |
| 1822  | 723763.85     | 1296539.48                             | данные отсутствуют                        | данные отсутствуют   |
| 1823  | 723765.45     | 1296541.05                             | данные отсутствуют                        | данные отсутствуют   |
| 1824  | 723763.88     | 1296542.64                             | данные отсутствуют                        | данные отсутствуют   |
| 1825  | 723762.29     | 1296541.07                             | данные отсутствуют                        | данные отсутствуют   |
| 3082  | 723603.17     | 1296702.85                             | данные отсутствуют                        | данные отсутствуют   |
| 3082  | 723603.17     | 1296702.85                             | данные отсутствуют                        | данные отсутствуют   |
| 3083  | 723601.6      | 1296704.44                             | данные отсутствуют                        | данные отсутствуют   |
| 3084  | 723603.19     | 1296706.01                             | данные отсутствуют                        | данные отсутствуют   |
| 3085  | 723604.76     | 1296704.42                             | данные отсутствуют                        | данные отсутствуют   |
| 3086  | 723280.55     | 1297030.7                              | данные отсутствуют                        | данные отсутствуют   |

|                               |  |                   |  |
|-------------------------------|--|-------------------|--|
| Государственный регистратор   |  | ФГИС ЕГРН         |  |
| полное наименование должности |  | подпись           |  |
|                               |  | инициалы, фамилия |  |

М.П.

| Земельный участок              |               |                                       |   |  |
|--------------------------------|---------------|---------------------------------------|---|--|
| (вид объекта недвижимости)     |               |                                       |   |  |
| Лист № ____ Раздела <b>4.2</b> |               | Всего листов раздела <b>4.2:</b> ____ |   | Всего разделов: ____   |
| 14.10.2021 № 99/2021/423866825 |               |                                       |   |  |
| Кадастровый номер:             |               |                                       | 02:22:000000:232(единое землепользование) |  |
| Номер точки                    | Координаты, м |                                       | Описание закрепления на местности         | Средняя квадратическая погрешность определения координат характерных точек границы части земельного участка, м |
|                                | X             | Y                                     |   |  |
| 1                              | 2             | 3                                     | 4   | 5  |
| 3086                           | 723280.55     | 1297030.7                             | данные отсутствуют                        | данные отсутствуют   |
| 3087                           | 723278.98     | 1297032.29                            | данные отсутствуют                        | данные отсутствуют   |
| 3088                           | 723280.58     | 1297033.86                            | данные отсутствуют                        | данные отсутствуют   |
| 3089                           | 723282.15     | 1297032.27                            | данные отсутствуют                        | данные отсутствуют   |
| 3090                           | 722797.13     | 1297521.92                            | данные отсутствуют                        | данные отсутствуют   |
| 3090                           | 722797.13     | 1297521.92                            | данные отсутствуют                        | данные отсутствуют   |
| 3091                           | 722795.56     | 1297523.51                            | данные отсутствуют                        | данные отсутствуют   |
| 3092                           | 722797.15     | 1297525.08                            | данные отсутствуют                        | данные отсутствуют   |
| 3093                           | 722798.72     | 1297523.49                            | данные отсутствуют                        | данные отсутствуют   |
| 3094                           | 722958.05     | 1297358.12                            | данные отсутствуют                        | данные отсутствуют   |
| 3094                           | 722958.05     | 1297358.12                            | данные отсутствуют                        | данные отсутствуют   |
| 3095                           | 722956.48     | 1297359.71                            | данные отсутствуют                        | данные отсутствуют   |
| 3096                           | 722958.08     | 1297361.28                            | данные отсутствуют                        | данные отсутствуют   |
| 3097                           | 722959.64     | 1297359.69                            | данные отсутствуют                        | данные отсутствуют   |
| 3098                           | 723441.84     | 1296866.89                            | данные отсутствуют                        | данные отсутствуют   |
| 3098                           | 723441.84     | 1296866.89                            | данные отсутствуют                        | данные отсутствуют   |
| 3099                           | 723440.27     | 1296868.48                            | данные отсутствуют                        | данные отсутствуют   |
| Государственный регистратор    |               |                                       | ФГИС ЕГРН                                 |  |
| полное наименование должности  |               |                                       | подпись                                   |  |
|                                |               |                                       | инициалы, фамилия                         |  |

М.П.

| Земельный участок              |               |                                       |   |  |
|--------------------------------|---------------|---------------------------------------|---|--|
| (вид объекта недвижимости)     |               |                                       |   |  |
| Лист № ____ Раздела <b>4.2</b> |               | Всего листов раздела <b>4.2:</b> ____ |   | Всего разделов: ____   |
| 14.10.2021 № 99/2021/423866825 |               |                                       |   |  |
| Кадастровый номер:             |               |                                       | 02:22:000000:232(единое землепользование) |  |
| Номер точки                    | Координаты, м |                                       | Описание закрепления на местности         | Средняя квадратическая погрешность определения координат характерных точек границы части земельного участка, м |
|                                | X             | Y                                     |   |  |
| 1                              | 2             | 3                                     | 4   | 5  |
| 3100                           | 723441.86     | 1296870.05                            | данные отсутствуют                        | данные отсутствуют   |
| 3101                           | 723443.43     | 1296868.45                            | данные отсутствуют                        | данные отсутствуют   |
| 3103                           | 723117.43     | 1297196.39                            | данные отсутствуют                        | данные отсутствуют   |
| 3104                           | 723119.02     | 1297197.96                            | данные отсутствуют                        | данные отсутствуют   |
| 3105                           | 723120.59     | 1297196.36                            | данные отсутствуют                        | данные отсутствуют   |
| 3766                           | 737754.46     | 1290979.85                            | данные отсутствуют                        | данные отсутствуют   |
| 3766                           | 737754.46     | 1290979.85                            | данные отсутствуют                        | данные отсутствуют   |
| 3767                           | 737755.5      | 1290977.96                            | данные отсутствуют                        | данные отсутствуют   |
| 3768                           | 737753.61     | 1290976.94                            | данные отсутствуют                        | данные отсутствуют   |
| 3769                           | 737752.58     | 1290978.83                            | данные отсутствуют                        | данные отсутствуют   |
| 3838                           | 737758.56     | 1290933.29                            | данные отсутствуют                        | данные отсутствуют   |
| 3838                           | 737758.56     | 1290933.29                            | данные отсутствуют                        | данные отсутствуют   |
| 3839                           | 737756.84     | 1290934.61                            | данные отсутствуют                        | данные отсутствуют   |
| 3840                           | 737758.19     | 1290936.31                            | данные отсутствуют                        | данные отсутствуют   |
| 3841                           | 737759.89     | 1290934.98                            | данные отсутствуют                        | данные отсутствуют   |
| 4576                           | 723119        | 1297194.79                            | данные отсутствуют                        | данные отсутствуют   |
| 4576                           | 723119        | 1297194.79                            | данные отсутствуют                        | данные отсутствуют   |
| Государственный регистратор    |               |                                       | ФГИС ЕГРН                                 |  |
| полное наименование должности  |               |                                       | подпись                                   |  |
|                                |               |                                       | инициалы, фамилия                         |  |

М.П.

| <b>Земельный участок</b>  |               |  |  |  |
|---|---------------|--|--|--|
| (вид объекта недвижимости)  |               |  |  |  |
| Лист № ____ Раздела <b>4.2</b>  |               | Всего листов раздела <b>4.2</b> : ____ |  | Всего разделов: ____   |
| Всего листов выписки: ____  |               |  |  |  |
| <b>14.10.2021 № 99/2021/423866825</b>                                   |               |  |  |  |
| Кадастровый номер:  |               |  | <b>02:22:000000:232(единое землепользование)</b> |  |
| Сведения о характерных точках границы части (частей) земельного участка |               |  |  |  |
| Учетный номер части: 119  |               |  |  |  |
| Система координат: МСК-05   |               |  |  |  |
| Зона №  |               |  |  |  |
| Номер точки   | Координаты, м |  | Описание закрепления на местности                | Средняя квадратическая погрешность определения координат характерных точек границы части земельного участка, м |
|   | X             | Y                                      |  |  |
| 1   | 2             | 3                                      | 4  | 5  |
| 3418  | 738707.18     | 1290518.03                             | данные отсутствуют                               | данные отсутствуют   |
| 3418  | 738707.18     | 1290518.03                             | данные отсутствуют                               | данные отсутствуют   |
| 3419  | 738709.42     | 1290518.03                             | данные отсутствуют                               | данные отсутствуют   |
| 3420  | 738709.42     | 1290515.79                             | данные отсутствуют                               | данные отсутствуют   |
| 3421  | 738707.18     | 1290515.79                             | данные отсутствуют                               | данные отсутствуют   |
| 3426  | 738890.15     | 1290437.73                             | данные отсутствуют                               | данные отсутствуют   |
| 3426  | 738890.15     | 1290437.73                             | данные отсутствуют                               | данные отсутствуют   |
| 3427  | 738890.15     | 1290439.97                             | данные отсутствуют                               | данные отсутствуют   |
| 3428  | 738892.39     | 1290439.97                             | данные отсутствуют                               | данные отсутствуют   |
| 3429  | 738892.39     | 1290437.73                             | данные отсутствуют                               | данные отсутствуют   |
| Государственный регистратор   |               |  | ФГИС ЕГРН  |  |
| полное наименование должности   |               |  | подпись  |  |
|   |               |  | инициалы, фамилия                                |  |

М.П.