

**Акционерное общество  
«Научно-исследовательский и проектный институт гражданского  
строительства, благоустройства и городского дизайна «Моспроект-3»  
АО «Моспроект-3»**



**Г Р У П П А К О М П А Н И Й  
МОСПРОЕКТ-3**

**Свидетельство № СРО-П-132-01022010 от 24.06.2019г.**

**Заказчик – Государственная компания «Российские автомобильные дороги»**

***Строительство скоростной автомобильной дороги Казань –  
Екатеринбург на участке Дюртюли – Ачит***

**этап 1.1 км 0 – км 90  
Республика Башкортостан**

## **ПРОЕКТ МЕЖЕВАНИЯ ТЕРРИТОРИИ**

**Материалы по обоснованию проекта межевания территории  
Раздел 4. Материалы по обоснованию проекта межевания  
территории. Пояснительная записка**

**Том 2.4.35**

**Часть 35. Материалы по обоснованию проекта межевания  
территории. Приложения  
Кадастровые выписки (кад.квартал 02:22:000000)**

**8841-21-1.1-ПМТ- ПММО2.4.35**

Акционерное общество  
«Научно-исследовательский и проектный институт гражданского  
строительства, благоустройства и городского дизайна «Моспроект-3»  
АО «Моспроект-3»

*Строительство скоростной автомобильной дороги Казань –  
Екатеринбург на участке Дюртюли – Ачит*  
этап 1.1 км 0 – км 90  
Республика Башкортостан

**ПРОЕКТ МЕЖЕВАНИЯ ТЕРРИТОРИИ**

**Материалы по обоснованию проекта межевания территории**  
**Раздел 4. Материалы по обоснованию проекта межевания**  
**территории. Пояснительная записка**

**Том 2.4.35**

**Часть 35. Материалы по обоснованию проекта межевания**  
**территории. Приложения**  
**Кадастровые выписки (кад.квартал 02:22:000000)**

**8841-21-1.1-ПМТ- ПММО2.4.35**

Руководитель Дирекции  
по проектированию №2

Комплексный главный  
инженер проекта



Т.И. Гушляк

А.В. Федосеев

2021

Согласовано		
Взам. инв. №		
Подпись и дата		
Инв. № подл.		



**СТРОИТЕЛЬСТВО СКОРОСТНОЙ АВТОМОБИЛЬНОЙ ДОРОГИ  
КАЗАНЬ – ЕКАТЕРИНБУРГ НА УЧАСТКЕ ДЮРТЮЛИ – АЧИТ**

**Строительство скоростной автомобильной дороги Казань –  
Екатеринбург на участке Дюртиули – Ачит  
этап 1.1 км 0 – км 90  
Республика Башкортостан**

**Проект межевания территории  
Материалы по обоснованию проекта межевания территории  
Раздел 4. Материалы по обоснованию проекта межевания  
территории. Пояснительная записка**

**Том 2.4.35**

**Часть 35. Материалы по обоснованию проекта межевания территории.  
Приложения  
Кадастровые выписки (кад.квартал 02:22:000000)**

**8841-21-1.1-ПМТ- ПММО2.4.35**

**Генеральный директор**

**Комплексный ГИП**



**Ю.А. Орленко**

**О.Н. Андреева**

**Санкт-Петербург  
2021**



ИНН 7710946388 КПП 770901001 ОГРН 1137746777871  
Россия, 127006, г. Москва, Страстной бульвар, д. 9, эт. 3 пом. XV ком. 7  
Тел.: +7 (495) 775-99-20, post@avtodor-eng.ru, www.avtodor-eng.ru

---

## **ПРОЕКТ МЕЖЕВАНИЯ ТЕРРИТОРИИ ЛИНЕЙНОГО ОБЪЕКТА**

**«Строительство скоростной автомобильной дороги Казань – Екатеринбург на участке Дюртюли – Ачит», этап 1.1. км 0 – км 90, Республика Башкортостан»**

**Материалы по обоснованию проекта межевания территории  
Раздел 4. Материалы по обоснованию проекта межевания территории.  
Пояснительная записка**

**Том 2.4.35**

**Часть 35. Материалы по обоснованию проекта межевания территории.  
Приложения  
Кадастровые выписки (кад.квартал 02:22:000000)**

**8841-21-1.1-ПМТ- ПММО2.4.35**

Генеральный директор

Начальник управления  
территориального планирования



К.В. Могильный

Е.Ю. Погоньева

**Москва 2021**

СОСТАВ АВТОРСКОГО КОЛЛЕКТИВА  
ПРОЕКТА МЕЖЕВАНИЯ ТЕРРИТОРИИ ЛИНЕЙНОГО ОБЪЕКТА  
«Строительство скоростной автомобильной дороги Казань – Екатеринбург на участке  
Дюртюли – Ачит», этап 1.1 км 0 – км 90, Республика Башкортостан»

Начальник управления  
территориального планирования



(подпись)

Погоньева Е.Ю.


Начальник отдела  
территориального планирования



(подпись)

Рачкова Е.С.


Главный специалист отдела  
территориального планирования



(подпись)

Копейкина О.М.

Главный специалист отдела подготовки  
исходно-разрешительной документации



(подпись)

Минубаева Ю.Р.


Ведущий специалист отдела  
территориального планирования



(подпись)

Жарикова М.С.

Специалист отдела подготовки  
исходно-разрешительной документации



(подпись)

Янин Т.С.

**СОДЕРЖАНИЕ**

1. Состав документации по планировке территории (лист 1 – лист 14).....	7
2. Выписка из Единого государственного реестра недвижимости об объекте недвижимости на земельный участок с кадастровым номером 02:22:000000:244.....	21
3. Выписка из Единого государственного реестра недвижимости об объекте недвижимости на земельный участок с кадастровым номером 02:22:000000:283.....	269

**Строительство скоростной автомобильной дороги Казань – Екатеринбург на участке Дюртюли – Ачит**

Номер тома	Обозначение	Наименование	Примечание
<b>Строительство скоростной автомобильной дороги Казань – Екатеринбург на участке Дюртюли – Ачит», этап 1.1 км 0 – км 90, Республика Башкортостан</b>			
<b>Проект планировки территории</b>			
<b>1. Основная часть проекта планировки территории</b>			
<b>Раздел 1. «Проект планировки территории. Графическая часть»</b>			
Том 1.1.1	8841-21-1.1-ППТ-ППОЧ1.1.1	<b>Часть 1.</b> Чертежи красных линий. Муниципальный район Дюртюлинский район	АО «Петербургские дороги»
Том 1.1.2	8841-21-1.1-ППТ-ППОЧ1.1.2	<b>Часть 2.</b> Чертежи красных линий. Муниципальный район Бураевский район	АО «Петербургские дороги»
Том 1.1.3	8841-21-1.1-ППТ-ППОЧ1.1.3	<b>Часть 3.</b> Чертежи границ зон планируемого размещения линейных объектов, совмещенный с чертежом границ зон планируемого размещения линейных объектов, подлежащих реконструкции в связи с изменением их местоположения (автомобильных дорог). Муниципальный район Дюртюлинский район	АО «Петербургские дороги»
Том 1.1.4	8841-21-1.1-ППТ-ППОЧ1.1.4	<b>Часть 4.</b> Чертежи границ зон планируемого размещения линейных объектов, совмещенный с чертежом границ зон планируемого размещения линейных объектов, подлежащих реконструкции в связи с изменением их местоположения (автомобильных дорог). Муниципальный район Бураевский район	АО «Петербургские дороги»
Том 1.1.5	8841-21-1.1-ППТ-ППОЧ1.1.5	<b>Часть 5.</b> Чертежи границ зон планируемого размещения линейных объектов, подлежащих реконструкции в связи с изменением их местоположения (инженерных сетей и сооружений). Муниципальный район Дюртюлинский район	АО «Петербургские дороги»
Том 1.1.6	8841-21-1.1-ППТ-ППОЧ1.1.6	<b>Часть 6.</b> Чертежи границ зон планируемого размещения линейных объектов, подлежащих реконструкции в связи с изменением их местоположения (инженерных сетей и сооружений). Муниципальный район Бураевский район	АО «Петербургские дороги»

Согласовано

Взам. инв. №

Подпись и дата

Инв. № подл.

8841-21-1.1-СП

Изм.	Кол.уч.	Лист	№док.	Подпись	Дата
Разработал		Кудрявцева			10.21
Н.Контр.		Кузнецов			10.21
КГИП		Андреева			10.21

Состав документации  
по планировке территории

Стадия	Лист	Листов
ДПТ	1	14



**Строительство скоростной автомобильной дороги Казань –  
Екатеринбург на участке Дюртюли – Ачит**

**Раздел 2. «Положение о размещении линейных объектов»**

Том 1.2.1	8841-21-1.1-ППТ- ППОЧ1.2.1	<b>Часть 1.</b> Положение о размещении линейных объектов	АО «Петербургские дороги»
-----------	-------------------------------	--	---------------------------------

**2. Материалы по обоснованию проекта планировки территории**

**Раздел 3. «Материалы по обоснованию проекта планировки территории.  
Графическая часть»**

Том 2.3.1	8841-21-1.1-ППТ- ППМО2.3.1	<b>Часть 1.</b> Схема расположения элементов планировочной структуры. Схема использования территории в период подготовки проекта планировки территории. Муниципальный район Дюртюлинский район	АО «Петербургские дороги»
Том 2.3.2	8841-21-1.1-ППТ- ППМО2.3.2	<b>Часть 2.</b> Схема расположения элементов планировочной структуры. Схема использования территории в период подготовки проекта планировки территории. Муниципальный район Бураевский район	АО «Петербургские дороги»
Том 2.3.3	8841-21-1.1-ППТ- ППМО2.3.3	<b>Часть 3.</b> Схема организации улично-дорожной сети и движения транспорта. Муниципальный район Дюртюлинский район	АО «Петербургские дороги»
Том 2.3.4	8841-21-1.1-ППТ- ППМО2.3.4	<b>Часть 4.</b> Схема организации улично-дорожной сети и движения транспорта. Муниципальный район Бураевский район	АО «Петербургские дороги»
Том 2.3.5	8841-21-1.1-ППТ- ППМО2.3.5	<b>Часть 5.</b> Схема вертикальной планировки территории. Схема инженерной подготовки и инженерной защиты территории. Муниципальный район Дюртюлинский район	АО «Петербургские дороги»
Том 2.3.6	8841-21-1.1-ППТ- ППМО2.3.6	<b>Часть 6.</b> Схема вертикальной планировки территории. Схема инженерной подготовки и инженерной защиты территории. Муниципальный район Бураевский район	АО «Петербургские дороги»
Том 2.3.7	8841-21-1.1-ППТ- ППМО2.3.7	<b>Часть 7.</b> Схема границ зон с особыми условиями использования территорий, особо охраняемых природных территорий, лесничеств, границ территорий объектов культурного наследия. Схема границ территорий, подверженных риску возникновения чрезвычайных ситуаций природного и техногенного характера (пожар, взрыв, химическое, радиоактивное заражение, затопление, подтопление, оползень, карсты, эрозия и т.д. Муниципальный район Дюртюлинский район	АО «Петербургские дороги»

Инов. № подл.	Подпись и дата	Взам. инв. №

Изм.	Кол.уч.	Лист	№ док.	Подпись	Дата

8841-21-1.1-СП

Лист

2



**Строительство скоростной автомобильной дороги Казань –  
Екатеринбург на участке Дюртюли – Ачит**

Том 2.3.8	8841-21-1.1-ППТ- ППМО2.3.8	<b>Часть 8.</b> Схема границ зон с особыми условиями использования территорий, особо охраняемых природных территорий, лесничеств, границ территорий объектов культурного наследия. Схема границ территорий, подверженных риску возникновения чрезвычайных ситуаций природного и техногенного характера (пожар, взрыв, химическое, радиоактивное заражение, затопление, подтопление, оползень, карсты, эрозия и т.д. Муниципальный район Бураевский район	АО «Петербургские дороги»
Том 2.3.9	8841-21-1.1-ППТ- ППМО2.3.9	<b>Часть 9.</b> Схема конструктивных и планировочных решений. Муниципальный район Дюртюлинский район	АО «Петербургские дороги»
Том 2.3.10	8841-21-1.1-ППТ- ППМО2.3.10	<b>Часть 10.</b> Схема конструктивных и планировочных решений. Муниципальный район Бураевский район	АО «Петербургские дороги»

**Раздел 4. «Материалы по обоснованию проекта планировки территории.  
Пояснительная записка»**

Том 2.4.1	8841-21-1.1-ППТ- ППМО2.4.1	<b>Часть 1.</b> Пояснительная записка	АО «Петербургские дороги»
-----------	-------------------------------	---------------------------------------	------------------------------

**Проект межевания территории**

**1. Основная часть проекта межевания территории**

**Раздел 1. «Проект межевания территории. Графическая часть»**

Том 1.1.1	8841-21-1.1-ПМТ- ПМОЧ1.1.1	<b>Часть 1.</b> Проект межевания территории. Графическая часть. Сельское поселение Такарликовский сельсовет муниципального района Дюртюлинского района	АО «Петербургские дороги»/ ООО «Автодор-Инжиниринг»
Том 1.1.2	8841-21-1.1-ПМТ- ПМОЧ1.1.2	<b>Часть 2.</b> Проект межевания территории. Графическая часть. Сельское поселение Таймурзинский сельсовет муниципального района Дюртюлинского района	АО «Петербургские дороги»/ ООО «Автодор-Инжиниринг»
Том 1.1.3	8841-21-1.1-ПМТ- ПМОЧ1.1.3	<b>Часть 3.</b> Проект межевания территории. Графическая часть. Сельское поселение Суккуловский сельсовет муниципального района Дюртюлинского района	АО «Петербургские дороги»/ ООО «Автодор-Инжиниринг»
Том 1.1.4	8841-21-1.1-ПМТ- ПМОЧ1.1.4	<b>Часть 4.</b> Проект межевания территории. Графическая часть. Сельское поселение Учпилинский сельсовет муниципального района Дюртюлинского района	АО «Петербургские дороги»/ ООО «Автодор-Инжиниринг»
Том 1.1.5	8841-21-1.1-ПМТ- ПМОЧ1.1.5	<b>Часть 5.</b> Проект межевания территории. Графическая часть. Сельское поселение Староянтузовский сельсовет муниципального района Дюртюлинского района	АО «Петербургские дороги»/ ООО «Автодор-Инжиниринг»

Изм.	Кол.уч.	Лист	№ док.	Подпись	Дата

8841-21-1.1-СП

Лист

3

**Строительство скоростной автомобильной дороги Казань –  
Екатеринбург на участке Дюртюли – Ачит**

Том 1.1.6	8841-21-1.1-ПМТ-ПМОЧ1.1.6	<b>Часть 6.</b> Проект межевания территории. Графическая часть. Сельское поселение Вострецовский сельсовет муниципального района Бураевского района	АО «Петербургские дороги»/ ООО «Автодор-Инжиниринг»
Том 1.1.7	8841-21-1.1-ПМТ-ПМОЧ1.1.7	<b>Часть 7.</b> Проект межевания территории. Графическая часть. Сельское поселение Бардаковский сельсовет муниципального района Бураевского района	АО «Петербургские дороги»/ ООО «Автодор-Инжиниринг»
Том 1.1.8	8841-21-1.1-ПМТ-ПМОЧ1.1.8	<b>Часть 8.</b> Проект межевания территории. Графическая часть. Сельское поселение Каинлыковский сельсовет муниципального района Бураевского района	АО «Петербургские дороги»/ ООО «Автодор-Инжиниринг»
Том 1.1.9	8841-21-1.1-ПМТ-ПМОЧ1.1.9	<b>Часть 9.</b> Проект межевания территории. Графическая часть. Сельское поселение Кушманаковский сельсовет муниципального района Бураевского района	АО «Петербургские дороги»/ ООО «Автодор-Инжиниринг»
Том 1.1.10	8841-21-1.1-ПМТ-ПМОЧ1.1.10	<b>Часть 10.</b> Проект межевания территории. Графическая часть. Сельское поселение Бураевский сельсовет муниципального района Бураевского района	АО «Петербургские дороги»/ ООО «Автодор-Инжиниринг»
Том 1.1.11	8841-21-1.1-ПМТ-ПМОЧ1.1.11	<b>Часть 11.</b> Проект межевания территории. Графическая часть. Сельское поселение Кузбаевский сельсовет муниципального района Бураевского района	АО «Петербургские дороги»/ ООО «Автодор-Инжиниринг»
Том 1.1.12	8841-21-1.1-ПМТ-ПМОЧ1.1.12	<b>Часть 12.</b> Проект межевания территории. Графическая часть. Сельское поселение Ваньшевский сельсовет муниципального района Бураевского района	АО «Петербургские дороги»/ ООО «Автодор-Инжиниринг»
Том 1.1.13	8841-21-1.1-ПМТ-ПМОЧ1.1.13	<b>Часть 13.</b> Проект межевания территории. Графическая часть. Сельское поселение Тепляковский сельсовет муниципального района Бураевского района	АО «Петербургские дороги»/ ООО «Автодор-Инжиниринг»
<b>Раздел 2. «Проект межевания территории. Текстовая часть»</b>			
Том 1.2.1	8841-21-1.1-ПМТ-ПМОЧ1.2.1	Часть 1. Проект межевания территории. Текстовая часть	АО «Петербургские дороги»/ ООО «Автодор-Инжиниринг»
Том 1.2.2	8841-21-1.1-ПМТ-ПМОЧ1.2.2.	Часть 2. Проект межевания территории. Текстовая часть	АО «Петербургские дороги»/ ООО «Автодор-Инжиниринг»

Инов. № подл.	Подпись и дата	Взам. инв. №

Изм.	Кол.уч.	Лист	№ док.	Подпись	Дата

8841-21-1.1-СП

Лист

4

**Строительство скоростной автомобильной дороги Казань –  
Екатеринбург на участке Дюртюли – Ачит**

**2. Материалы по обоснованию проекта межевания территории**

**Раздел 3. «Материалы по обоснованию проекта межевания территории.  
Графическая часть»**

Том 2.3.1	8841-21-1.1-ПМТ-ПММО.2.3.1	<b>Часть 1.</b> Материалы по обоснованию проекта межевания территории. Графическая часть. Сельское поселение Такарликовский сельсовет муниципального района Дюртюлинского района	АО «Петербургские дороги»/ ООО «Автодор-Инжиниринг»
Том 2.3.2	8841-21-1.1-ПМТ-ПММО.2.3.2	<b>Часть 2.</b> Материалы по обоснованию проекта межевания территории. Графическая часть. Сельское поселение Таймурзинский сельсовет муниципального района Дюртюлинского района	АО «Петербургские дороги»/ ООО «Автодор-Инжиниринг»
Том 2.3.3	8841-21-1.1-ПМТ-ПММО.2.3.3	<b>Часть 3.</b> Материалы по обоснованию проекта межевания территории. Графическая часть. Сельское поселение Суккуловский сельсовет муниципального района Дюртюлинского района	АО «Петербургские дороги»/ ООО «Автодор-Инжиниринг»
Том 2.3.4	8841-21-1.1-ПМТ-ПММО.2.3.4	<b>Часть 4.</b> Материалы по обоснованию проекта межевания территории. Графическая часть. Сельское поселение Учпилинский сельсовет муниципального района Дюртюлинского района	АО «Петербургские дороги»/ ООО «Автодор-Инжиниринг»
Том 2.3.5	8841-21-1.1-ПМТ-ПММО.2.3.5	<b>Часть 5.</b> Материалы по обоснованию проекта межевания территории. Графическая часть. Сельское поселение Староянтузовский сельсовет муниципального района Дюртюлинского района	АО «Петербургские дороги»/ ООО «Автодор-Инжиниринг»
Том 2.3.6	8841-21-1.1-ПМТ-ПММО.2.3.6	<b>Часть 6.</b> Материалы по обоснованию проекта межевания территории. Графическая часть. Сельское поселение Вострецовский сельсовет муниципального района Бураевского района	АО «Петербургские дороги»/ ООО «Автодор-Инжиниринг»
Том 2.3.7	8841-21-1.1-ПМТ-ПММО.2.3.7	<b>Часть 7.</b> Материалы по обоснованию проекта межевания территории. Графическая часть. Сельское поселение Бардаковский сельсовет муниципального района Бураевского района	АО «Петербургские дороги»/ ООО «Автодор-Инжиниринг»
Том 2.3.8	8841-21-1.1-ПМТ-ПММО.2.3.8	<b>Часть 8.</b> Материалы по обоснованию проекта межевания территории. Графическая часть. Сельское поселение Каинлыковский сельсовет муниципального района Бураевского района	АО «Петербургские дороги»/ ООО «Автодор-Инжиниринг»
Том 2.3.9	8841-21-1.1-ПМТ-ПММО.2.3.9	<b>Часть 9.</b> Материалы по обоснованию проекта межевания территории. Графическая часть. Сельское поселение Кушманаковский сельсовет муниципального района Бураевского района	АО «Петербургские дороги»/ ООО «Автодор-Инжиниринг»

Интв. № подл.	Подпись и дата	Взам. инв. №

Изм.	Кол.уч.	Лист	№ док.	Подпись	Дата

8841-21-1.1-СП

Лист

5

**Строительство скоростной автомобильной дороги Казань –  
Екатеринбург на участке Дюртюли – Ачит**

Том 2.3.10	8841-21-1.1-ПМТ- ПММО.2.3.10	<b>Часть 10.</b> Материалы по обоснованию проекта межевания территории. Графическая часть. Сельское поселение Бураевский сельсовет муниципального района Бураевского района	АО «Петербургские дороги»/ ООО «Автодор-Инжиниринг»
Том 2.3.11	8841-21-1.1-ПМТ- ПММО.2.3.11	<b>Часть 11.</b> Материалы по обоснованию проекта межевания территории. Графическая часть. Сельское поселение Кузбаевский сельсовет муниципального района Бураевского района	АО «Петербургские дороги»/ ООО «Автодор-Инжиниринг»
Том 2.3.12	8841-21-1.1-ПМТ- ПММО.2.3.12	<b>Часть 12.</b> Материалы по обоснованию проекта межевания территории. Графическая часть. Сельское поселение Ваньшевский сельсовет муниципального района Бураевского района	АО «Петербургские дороги»/ ООО «Автодор-Инжиниринг»
Том 2.3.13	8841-21-1.1-ПМТ- ПММО.2.3.13	<b>Часть 13.</b> Материалы по обоснованию проекта межевания территории. Графическая часть. Сельское поселение Тепляковский сельсовет муниципального района Бураевского района	АО «Петербургские дороги»/ ООО «Автодор-Инжиниринг»

**Раздел 4. «Материалы по обоснованию проекта межевания территории.  
Пояснительная записка»**

Том 2.4.1	8841-21-1.1-ПМТ- ПММО2.4.1	<b>Часть 1.</b> Материалы по обоснованию проекта межевания территории. Пояснительная записка.	АО «Петербургские дороги»/ ООО «Автодор-Инжиниринг»
Том 2.4.2	8841-21-1.1-ПМТ- ПММО2.4.2	<b>Часть 2.</b> Материалы по обоснованию проекта межевания территории. Приложения (письма, приказы, распоряжения, иные материалы).	АО «Петербургские дороги»/ ООО «Автодор-Инжиниринг»
Том 2.4.3	8841-21-1.1-ПМТ- ПММО2.4.3	<b>Часть 3.</b> Материалы по обоснованию проекта межевания территории. Приложения. (письма, приказы, распоряжения, иные материалы)	АО «Петербургские дороги»/ ООО «Автодор-Инжиниринг»
Том 2.4.4	8841-21-1.1-ПМТ- ПММО2.4.4	<b>Часть 4.</b> Материалы по обоснованию проекта межевания территории. Приложения. (письма, приказы, распоряжения, иные материалы)	АО «Петербургские дороги»/ ООО «Автодор-Инжиниринг»

*Материалы на электронном носителе Том 2.4.4 – Том 2.4.41*

Том 2.4.5	8841-21-1.1-ПМТ- ПММО2.4.5	<b>Часть 5.</b> Материалы по обоснованию проекта межевания территории. Приложения Кадастровые выписки (кад.квартал 02:17:000000)	АО «Петербургские дороги»/ ООО «Автодор-Инжиниринг»
Том 2.4.6	8841-21-1.1-ПМТ- ПММО2.4.6	<b>Часть 6.</b> Материалы по обоснованию проекта межевания территории. Приложения Кадастровые выписки (кад.квартал 02:17:000000)	АО «Петербургские дороги»/ ООО «Автодор-Инжиниринг»

Взам. инв. №	
Подпись и дата	
Инв. № подл.	

Изм.	Кол.уч.	Лист	№док.	Подпись	Дата

8841-21-1.1-СП

Лист

6

**Строительство скоростной автомобильной дороги Казань –  
Екатеринбург на участке Дюртюли – Ачит**

			Инжиниринг»
Том 2.4.7	8841-21-1.1-ПМТ-ПММО2.4.7	<b>Часть 7.</b> Материалы по обоснованию проекта межевания территории. Приложения Кадастровые выписки (кад.квартал 02:17:000000)	АО «Петербургские дороги»/ ООО «Автодор-Инжиниринг»
Том 2.4.8	8841-21-1.1-ПМТ-ПММО2.4.8	<b>Часть 8.</b> Материалы по обоснованию проекта межевания территории. Приложения Кадастровые выписки (кад.квартал 02:17:000000)	АО «Петербургские дороги»/ ООО «Автодор-Инжиниринг»
Том 2.4.9	8841-21-1.1-ПМТ-ПММО2.4.9	<b>Часть 9.</b> Материалы по обоснованию проекта межевания территории. Приложения (кад.квартал 02:17:000000)	АО «Петербургские дороги»/ ООО «Автодор-Инжиниринг»
Том 2.4.10	8841-21-1.1-ПМТ-ПММО2.4.10	<b>Часть 10.</b> Материалы по обоснованию проекта межевания территории. Приложения (кад.квартал 02:17:000000)	АО «Петербургские дороги»/ ООО «Автодор-Инжиниринг»
Том 2.4.11	8841-21-1.1-ПМТ-ПММО2.4.11	<b>Часть 11.</b> Материалы по обоснованию проекта межевания территории. Приложения (кад.квартал 02:17:000000)	АО «Петербургские дороги»/ ООО «Автодор-Инжиниринг»
Том 2.4.12	8841-21-1.1-ПМТ-ПММО2.4.12	<b>Часть 12.</b> Материалы по обоснованию проекта межевания территории. Приложения (кад.квартал 02:17:000000)	АО «Петербургские дороги»/ ООО «Автодор-Инжиниринг»
Том 2.4.13	8841-21-1.1-ПМТ-ПММО2.4.13	<b>Часть 13.</b> Материалы по обоснованию проекта межевания территории. Приложения (кад.квартал 02:17:000000)	АО «Петербургские дороги»/ ООО «Автодор-Инжиниринг»
Том 2.4.14	8841-21-1.1-ПМТ-ПММО2.4.14	<b>Часть 14.</b> Материалы по обоснованию проекта межевания территории. Приложения (кад.квартал 02:17:000000)	АО «Петербургские дороги»/ ООО «Автодор-Инжиниринг»
Том 2.4.15	8841-21-1.1-ПМТ-ПММО2.4.15	<b>Часть 15.</b> Материалы по обоснованию проекта межевания территории. Приложения (кад.квартал 02:17:000000)	АО «Петербургские дороги»/ ООО «Автодор-Инжиниринг»
Том 2.4.16	8841-21-1.1-ПМТ-ПММО2.4.16	<b>Часть 16.</b> Материалы по обоснованию проекта межевания территории. Приложения (кад.квартал 02:17:000000)	АО «Петербургские дороги»/ ООО «Автодор-Инжиниринг»
Том 2.4.17	8841-21-1.1-ПМТ-ПММО2.4.17	<b>Часть 17.</b> Материалы по обоснованию проекта межевания территории. Приложения (кад.квартал 02:17:000000)	АО «Петербургские дороги»/ ООО «Автодор-Инжиниринг»
Том 2.4.18	8841-21-1.1-ПМТ-ПММО2.4.18	<b>Часть 18.</b> Материалы по обоснованию проекта межевания территории.	АО «Петербургские

Изм.	Кол.уч.	Лист	№док.	Подпись	Дата

8841-21-1.1-СП

Лист

7

**Строительство скоростной автомобильной дороги Казань –  
Екатеринбург на участке Дюряули – Ачит**

		Приложения (кад.квартал 02:17:000000)	дороги»/ ООО «Автодор- Инжиниринг»
Том 2.4.19	8841-21-1.1-ПМТ- ПММО2.4.19	<b>Часть 19.</b> Материалы по обоснованию проекта межевания территории. Приложения (кад.квартал 02:17:000000)	АО «Петербургские дороги»/ ООО «Автодор- Инжиниринг»
Том 2.4.20	8841-21-1.1-ПМТ- ПММО2.4.20	<b>Часть 20.</b> Материалы по обоснованию проекта межевания территории. Приложения (кад.квартал 02:17:000000)	АО «Петербургские дороги»/ ООО «Автодор- Инжиниринг»
Том 2.4.21	8841-21-1.1-ПМТ- ПММО2.4.21	<b>Часть 21.</b> Материалы по обоснованию проекта межевания территории. Приложения Кадастровые выписки (кад.кварталы 02:17:020701, 02:17:020702, 02:17:020703, 02:17:020801, 02:17:020802, 02:17:030501, 02:17:040601, 02:17:040801, 02:17:050703)	АО «Петербургские дороги»/ ООО «Автодор- Инжиниринг»
Том 2.4.22	8841-21-1.1-ПМТ- ПММО2.4.22	<b>Часть 22.</b> Материалы по обоснованию проекта межевания территории. Приложения Кадастровые выписки (кад.кварталы 02:17:050801, 02:17:050802, 02:17:050803, 02:17:050901, 02:17:050902, 02:17:060802, 02:17:060901, 02:17:060903, 02:17:061002, 02:17:070902, 02:17:101001)	АО «Петербургские дороги»/ ООО «Автодор- Инжиниринг»
Том 2.4.23	8841-21-1.1-ПМТ- ПММО2.4.23	<b>Часть 23.</b> Материалы по обоснованию проекта межевания территории. Приложения Кадастровые выписки (кад.кварталы 02:17:101002, 02:17:101202, 02:17:141303, 02:17:141501, 02:17:141502, 02:17:160701)	АО «Петербургские дороги»/ ООО «Автодор- Инжиниринг»
Том 2.4.24	8841-21-1.1-ПМТ- ПММО2.4.24	<b>Часть 24.</b> Материалы по обоснованию проекта межевания территории. Приложения Кадастровые выписки (кад.квартал 02:22:000000)	АО «Петербургские дороги»/ ООО «Автодор- Инжиниринг»
Том 2.4.25	8841-21-1.1-ПМТ- ПММО2.4.25	<b>Часть 25.</b> Материалы по обоснованию проекта межевания территории. Приложения Кадастровые выписки (кад.квартал 02:22:000000)	АО «Петербургские дороги»/ ООО «Автодор- Инжиниринг»
Том 2.4.26	8841-21-1.1-ПМТ- ПММО2.4.26	<b>Часть 26.</b> Материалы по обоснованию проекта межевания территории. Приложения Кадастровые выписки (кад.квартал 02:22:000000)	АО «Петербургские дороги»/ ООО «Автодор- Инжиниринг»
Том 2.4.27	8841-21-1.1-ПМТ- ПММО2.4.27	<b>Часть 27.</b> Материалы по обоснованию проекта межевания территории. Приложения Кадастровые выписки (кад.квартал 02:22:000000)	АО «Петербургские дороги»/ ООО «Автодор- Инжиниринг»
Том 2.4.28	8841-21-1.1-ПМТ- ПММО2.4.28	<b>Часть 28.</b> Материалы по обоснованию проекта межевания территории. Приложения Кадастровые выписки (кад.квартал 02:22:000000)	АО «Петербургские дороги»/ ООО «Автодор- Инжиниринг»

Взам. инв. №	
Подпись и дата	
Инв. № подл.	

Изм.	Кол.уч.	Лист	№док.	Подпись	Дата

8841-21-1.1-СП

Лист

8

**Строительство скоростной автомобильной дороги Казань –  
Екатеринбург на участке Дюртюли – Ачит**

Том 2.4.29	8841-21-1.1-ПМТ-ПММО2.4.29	<b>Часть 29.</b> Материалы по обоснованию проекта межевания территории. Приложения Кадастровые выписки (кад.квартал 02:22:000000)	АО «Петербургские дороги»/ ООО «Автодор-Инжиниринг»
Том 2.4.30	8841-21-1.1-ПМТ-ПММО2.4.30	<b>Часть 30.</b> Материалы по обоснованию проекта межевания территории. Приложения Кадастровые выписки (кад.квартал 02:22:000000)	АО «Петербургские дороги»/ ООО «Автодор-Инжиниринг»
Том 2.4.31	8841-21-1.1-ПМТ-ПММО2.4.31	<b>Часть 31.</b> Материалы по обоснованию проекта межевания территории. Приложения Кадастровые выписки (кад.квартал 02:22:000000)	АО «Петербургские дороги»/ ООО «Автодор-Инжиниринг»
Том 2.4.32	8841-21-1.1-ПМТ-ПММО2.4.32	<b>Часть 32.</b> Материалы по обоснованию проекта межевания территории. Приложения Кадастровые выписки (кад.квартал 02:22:000000)	АО «Петербургские дороги»/ ООО «Автодор-Инжиниринг»
Том 2.4.33	8841-21-1.1-ПМТ-ПММО2.4.33	<b>Часть 33.</b> Материалы по обоснованию проекта межевания территории. Приложения Кадастровые выписки (кад.квартал 02:22:000000)	АО «Петербургские дороги»/ ООО «Автодор-Инжиниринг»
Том 2.4.34	8841-21-1.1-ПМТ-ПММО2.4.34	<b>Часть 34.</b> Материалы по обоснованию проекта межевания территории. Приложения Кадастровые выписки (кад.квартал 02:22:000000)	АО «Петербургские дороги»/ ООО «Автодор-Инжиниринг»
Том 2.4.35	8841-21-1.1-ПМТ-ПММО2.4.35	<b>Часть 35.</b> Материалы по обоснованию проекта межевания территории. Приложения Кадастровые выписки (кад.квартал 02:22:000000)	АО «Петербургские дороги»/ ООО «Автодор-Инжиниринг»
Том 2.4.36	8841-21-1.1-ПМТ-ПММО2.4.36	<b>Часть 36.</b> Материалы по обоснованию проекта межевания территории. Приложения Кадастровые выписки (кад.квартал 02:22:000000)	АО «Петербургские дороги»/ ООО «Автодор-Инжиниринг»
Том 2.4.37	8841-21-1.1-ПМТ-ПММО2.4.37	<b>Часть 37.</b> Материалы по обоснованию проекта межевания территории. Приложения Кадастровые выписки (кад.кварталы 02:22:010201, 02:22:020603, 02:22:050504, 02:22:070101, 02:22:090801)	АО «Петербургские дороги»/ ООО «Автодор-Инжиниринг»
Том 2.4.38	8841-21-1.1-ПМТ-ПММО2.4.38	<b>Часть 38.</b> Материалы по обоснованию проекта межевания территории. Приложения Кадастровые выписки (кад.кварталы 02:22:090901, 02:22:140101, 02:22:140201, 02:22:140402, 02:22:150201, 02:22:150301, 02:22:150401, 02:22:150502, 02:22:150601, 02:22:150802, 02:22:151602)	АО «Петербургские дороги»/ ООО «Автодор-Инжиниринг»
Том 2.4.39	8841-21-1.1-ПМТ-ПММО2.4.39	<b>Часть 39.</b> Материалы по обоснованию проекта межевания территории. Приложения Кадастровые выписки	АО «Петербургские дороги»/ ООО «Автодор-

Инв. № подл.	Подпись и дата	Взам. инв. №

Изм.	Кол.уч.	Лист	№доку.	Подпись	Дата

8841-21-1.1-СП

Лист

9

**Строительство скоростной автомобильной дороги Казань –  
Екатеринбург на участке Дюряули – Ачит**

		(кад.квартал 02:22:000000)	Инжиниринг»
Том 2.4.40	8841-21-1.1-ПМТ-ПММО2.4.40	<b>Часть 407.</b> Материалы по обоснованию проекта межевания территории. Приложения Кадастровые выписки (кад.кварталы 02:70:000000, 02:70:013101)	АО «Петербургские дороги»/ ООО «Автодор-Инжиниринг»
Том 2.4.41	8841-21-1.1-ПМТ-ПММО2.4.41	<b>Часть 41.</b> Материалы по обоснованию проекта межевания территории. Приложения Кадастровые выписки (кад.кварталы 02:00:000000, 02:13:000000, 02:17:000000, 02:22:000000, 02:70:000000)	АО «Петербургские дороги»/ ООО «Автодор-Инжиниринг»

**Раздел 5. «Схема резервирования земель»**

Том 2.5.1	8841-21-1.1-ПМТ-ПМСР2.5.1	<b>Часть 1.</b> Схема резервирования земель. М 1:2000	АО «Петербургские дороги»/ ООО «Автодор-Инжиниринг»
Том 2.5.2	8841-21-1.1-ПМТ-ПМСР2.5.2	<b>Часть 2.</b> Схема резервирования земель. М 1:2000	АО «Петербургские дороги»/ ООО «Автодор-Инжиниринг»
Том 2.5.3	8841-21-1.1-ПМТ-ПМСР2.5.3	<b>Часть 3.</b> Схема резервирования земель. М 1:2000	АО «Петербургские дороги»/ ООО «Автодор-Инжиниринг»
Том 2.5.4	8841-21-1.1-ПМТ-ПМСР2.5.4	<b>Часть 4.</b> Схема резервирования земель. М 1:2000	АО «Петербургские дороги»/ ООО «Автодор-Инжиниринг»
Том 2.5.5	8841-21-1.1-ПМТ-ПМСР2.5.5	<b>Часть 5.</b> Схема резервирования земель. М 1:2000	АО «Петербургские дороги»/ ООО «Автодор-Инжиниринг»

**Приложения**

**Приложение 1. Инженерно-геодезические изыскания.**

Том 1.1	8841-21-2-ДПТ-ИГДИ1.1	<b>Книга 1.</b> Технический отчет по результатам инженерно-геодезических изысканий. Пояснительная записка. Текстовые приложения	ООО «Гипростроймост-Геотех»
Том 1.2	8841-21-2-ДПТ-ИГДИ1.2	<b>Книга 2.</b> Технический отчет по результатам инженерно-геодезических изысканий. Текстовые приложения	ООО «Гипростроймост-Геотех»
Том 1.3	8841-21-2-ДПТ-ИГДИ1.3	<b>Книга 3.</b> Технический отчет по результатам инженерно-геодезических изысканий. Программа инженерно-геодезических изысканий	ООО «Гипростроймост-Геотех»
Том 1.4	8841-21-2-ДПТ-ИГДИ1.4	<b>Книга 4.</b> Технический отчет по результатам инженерно-геодезических изысканий. Графические приложения	ООО «Гипростроймост-Геотех»

Взам. инв. №	
Подпись и дата	
Инв. № подл.	

Изм.	Кол.уч.	Лист	№ док.	Подпись	Дата

8841-21-1.1-СП

Лист

10



**Строительство скоростной автомобильной дороги Казань –  
Екатеринбург на участке Дюртюли – Ачит**

Том 1.5	8841-21-2-ДПТ-ИГДИ1.5	<b>Книга 5.</b> Технический отчет по результатам инженерно-геодезических изысканий. Графические приложения	ООО «Гипростроймост-Геотех»
Том 1.6	8841-21-2-ДПТ-ИГДИ1.6	<b>Книга 6.</b> Технический отчет по результатам инженерно-геодезических изысканий. Графические приложения	ООО «Гипростроймост-Геотех»
<b>Приложение 2. Инженерно-геологические изыскания</b>			
Том 2.1	8841-21-2-ДПТ-ИГЛИ2.1	Книга 1. Технический отчет по результатам инженерно-геологических изысканий. Пояснительная записка	ООО «Гипростроймост-Геотех»
Том 2.2	8841-21-2-ДПТ-ИГЛИ2.2	Книга 2. Технический отчет по результатам инженерно-геологических изысканий. Текстовые приложения	ООО «Гипростроймост-Геотех»
Том 2.3	8841-21-2-ДПТ-ИГЛИ2.3	Книга 3. Технический отчет по результатам инженерно-геологических изысканий. Текстовые приложения	ООО «Гипростроймост-Геотех»
Том 2.4	8841-21-2-ДПТ-ИГЛИ2.4	Книга 4. Технический отчет по результатам инженерно-геологических изысканий. Текстовые приложения	ООО «Гипростроймост-Геотех»
Том 2.5	8841-21-2-ДПТ-ИГЛИ2.5	Книга 5. Технический отчет по результатам инженерно-геологических изысканий. Текстовые приложения	ООО «Гипростроймост-Геотех»
Том 2.6	8841-21-2-ДПТ-ИГЛИ2.6	Книга 6. Технический отчет по результатам инженерно-геологических изысканий. Текстовые приложения	ООО «Гипростроймост-Геотех»
Том 2.7	8841-21-2-ДПТ-ИГЛИ2.7	Книга 7. Технический отчет по результатам инженерно-геологических изысканий. Текстовые приложения	ООО «Гипростроймост-Геотех»
Том 2.8	8841-21-2-ДПТ-ИГЛИ2.8	Книга 8. Технический отчет по результатам инженерно-геологических изысканий. Текстовые приложения	ООО «Гипростроймост-Геотех»
Том 2.9	8841-21-2-ДПТ-ИГЛИ2.9	Книга 9. Технический отчет по результатам инженерно-геологических изысканий. Графические приложения	ООО «Гипростроймост-Геотех»
Том 2.10	8841-21-2-ДПТ-ИГЛИ2.10	Книга 10. Технический отчет по результатам инженерно-геологических изысканий. Графические приложения	ООО «Гипростроймост-Геотех»
Том 2.11	8841-21-2-ДПТ-ИГЛИ2.11	Книга 11. Технический отчет по результатам инженерно-геологических изысканий. Графические приложения	ООО «Гипростроймост-Геотех»
Том 2.12	8841-21-2-ДПТ-ИГЛИ2.12	Книга 12. Технический отчет по результатам инженерно-геологических изысканий. Графические приложения	ООО «Гипростроймост-Геотех»
Том 2.13	8841-21-2-ДПТ-ИГЛИ2.13	Книга 13. Технический отчет по результатам инженерно-геологических изысканий. Графические приложения	ООО «Гипростроймост-Геотех»
Том 2.14	8841-21-2-ДПТ-	Книга 14. Карстологические исследования.	ООО «ПКиБЗ»

Взам. инв. №	
Подпись и дата	
Инв. № подл.	

Изм.	Кол.уч.	Лист	№ док.	Подпись	Дата

8841-21-1.1-СП

Лист

11

**Строительство скоростной автомобильной дороги Казань –  
Екатеринбург на участке Дюртюли – Ачит**

	ИГЛИ2.14	Текстовая часть. Текстовые приложения	
Том 2.15	8841-21-2-ДПТ-ИГЛИ2.15	Книга 15. Карстологические исследования. Графическая часть	ООО «ПКБЗ»
<b>Приложение 3. Инженерно-гидрометеорологические изыскания.</b>			
Том 3.1	8841-21-2-ДПТ-ИГМИ3.1	Книга 1. Технический отчет по результатам инженерно-гидрометеорологических изысканий. Пояснительная записка. Текстовые приложения	ООО «Гипростроймост-Геотех»
Том 3.2	8841-21-2-ДПТ-ИГМИ3.2	Книга 2. Технический отчет по результатам инженерно-гидрометеорологических изысканий. Текстовые приложения	ООО «Гипростроймост-Геотех»
Том 3.3	8841-21-2-ДПТ-ИГМИ3.3	Книга 3. Технический отчет по результатам инженерно-гидрометеорологических изысканий. Графические приложения	ООО «Гипростроймост-Геотех»
<b>Приложение 4. Инженерно-экологические изыскания.</b>			
Том 4.1	8841-21-2-ДПТ-ИЭИ4.1	Книга 1. Инженерно-экологические изыскания. Пояснительная записка	ООО «Гипростроймост-Геотех»
Том 4.2	8841-21-2-ДПТ-ИЭИ4.2	Книга 2. Инженерно-экологические изыскания. Текстовые приложения А, Б, В, Г, Д, Е	ООО «Гипростроймост-Геотех»
Том 4.3	8841-21-2-ДПТ-ИЭИ4.3	Книга 3. Инженерно-экологические изыскания. Текстовые приложения Ж, И, К. Графические приложения	ООО «Гипростроймост-Геотех»
<b>Приложение 5. Материалы, обосновывающие разработку документации по планировке территории</b>			
Том 5.1.1	8841-21-1.1-ДПТ-ОТР5.1.1	Книга 1. Обоснование выбора варианта трассы. Схемы предполагаемых вариантов прохождения трассы	АО «Институт Гипростроймост – Санкт-Петербург»
Том 5.1.2	8841-21-1.1-ДПТ-ОТР5.1.2	Книга 2. Обоснование основных технических решений по автомобильной дороге. Участок №1 ПК0 - ПК417	АО «Гипростроймост – Санкт-Петербург»
Том 5.1.3	8841-21-1.1-ДПТ-ОТР5.1.3	Книга 3. Обоснование основных технических решений по автомобильной дороге. Участок №2 ПК417 - ПК901	АО «Петербургские дороги»
Том 5.1.4	8841-21-1.1-ДПТ-ОТР5.1.4	Книга 4. Обоснование основных технических решений по пересечениям и примыканиям. Участок №1 ПК0 - ПК417	АО «Институт Гипростроймост – Санкт-Петербург»
Том 5.1.5	8841-21-1.1-ДПТ-ОТР5.1.5	Книга 5. Обоснование основных технических решений по пересечениям и примыканиям. Участок №2 ПК417 - ПК901	АО «Петербургские дороги»
Том 5.1.6	8841-21-1.1-ДПТ-ОТР5.1.6	Книга 6. Обоснование основных технических решений по искусственным сооружениям автомобильной дороги	АО «Гипростроймост – Санкт-Петербург»
Том 5.1.7	8841-21-1.1-ДПТ-ОТР5.1.7	Книга 7. Обоснование основных технических решений по искусственным	АО «Институт Гипростроймост – Санкт-

Инв. № подл.	Подпись и дата	Взам. инв. №	

Изм.	Кол.уч.	Лист	№док.	Подпись	Дата	8841-21-1.1-СП	Лист 12
------	---------	------	-------	---------	------	----------------	------------

**Строительство скоростной автомобильной дороги Казань –  
Екатеринбург на участке Дюряули – Ачит**

		сооружениям автомобильной дороги. Мост через р. Белая	Петербург»
Том 5.1.8	8841-21-1.1-ДПТ-ОТР5.1.8	Книга 8. Обоснование основных технических решений по искусственным сооружениям переустраиваемых автомобильных дорог	АО «Институт Гипростроймост – Санкт-Петербург»
Том 5.1.9	8841-21-1.1-ДПТ-ОТР5.1.9	Книга 9. Обоснование основных технических решений АСУДД и системы платности	КСМ
Том 5.1.10	8841-21-1.1-ДПТ-ОТР5.1.10	Книга 10. Обоснование основных технических решений и мест размещения объектов дорожного сервиса, МФЗ и иных зданий, и сооружений необходимых для содержания автомобильной дороги	АО «Петербургские дороги»
Том 5.1.11	8841-21-1.1-ДПТ-ОТР5.1.11	Книга 11. Мероприятия по переустройству коммуникаций	АО «Институт Гипростроймост – Санкт-Петербург»
Том 5.1.12	8841-21-1.1-ДПТ-ОТР5.1.12	Книга 12. Обоснование основных технических решений по транспортной безопасности	ГлобоТэк
Том 5.2	8841-21-1.1-ДПТ-ГОЧС5.2.13	Книга 13. Перечень мероприятий по гражданской обороне, мероприятий по предупреждению чрезвычайных ситуаций природного и техногенного характера	ГлобоТэк
Том 5.3	8841-21-1.1-ДПТ-ООС5.3.14	Книга 14. Мероприятия по охране окружающей среды	ООО «Транспроектинжиниринг»
Том 5.4	8841-21-1.1-ДПТ-АРХ5.4.15	Книга 15. Мероприятия по обеспечению сохранности выявленных объектов культурного наследия. Выполнение археологического и историко-культурного обследования.	ООО «Гипростроймост-Геотех»
Том 5.5.1	8841-21-1.1-ДПТ-ЭКИ5.5.16	Книга 16. Экономические изыскания по выбранному варианту размещения Объекта и основных технических решений. Характеристика социально-экономического развития зоны тяготения проектируемого Объекта.	ООО «А+С Транспроект» (SIMETRA)
Том 5.5.2	8841-21-1.1-ДПТ-ЭКИ5.5.17	Книга 17. Экономические изыскания по выбранному варианту размещения Объекта и основных технических решений. Анализ существующей транспортной сети.	ООО «А+С Транспроект» (SIMETRA)
Том 5.5.3	8841-21-1.1-ДПТ-ЭКИ5.5.18	Книга 18. Экономические изыскания по выбранному варианту размещения Объекта и основных технических решений. Прогноз интенсивности движения транспортных потоков.	ООО «А+С Транспроект» (SIMETRA)
Том 6	8841-21-1.1-ДПТ-РВИ6	<b>Приложение 6. Определение предварительного размера возмещения в</b>	АО «Институт Гипростроймост

Инв. № подл.	Подпись и дата	Взам. инв. №

Изм.	Кол.уч.	Лист	№ док.	Подпись	Дата	8841-21-1.1-СП					Лист
											13

**Строительство скоростной автомобильной дороги Казань –  
Екатеринбург на участке Дюртюли – Ачит**

		<i>связи с изъятием для государственных нужд земельных участков и (или) иных объектов недвижимого имущества, занятием земельных участков на время проведения строительно-монтажных работ (укрупненный расчет).</i>	– Санкт-Петербург»
Том 7	8841-21-1.1-ДПТ-ССР7	<i>Приложение 7. Сводный сметный расчет стоимости строительства Автомобильной дороги на основании укрупненных нормативов цены строительства или объектов аналогов.</i>	АО «Гипростроймост – Санкт-Петербург»
Том 8	8841-21-1.1-ДПТ-УРС8	<i>Приложение 8. Укрупненный расчет стоимости эксплуатации Автомобильной дороги и предлагаемой системы взимания платы на эксплуатационной стадии реализации проекта.</i>	АО «Петербургские дороги»
Том 9	8841-21-1.1-ДПТ-ДСТУ9	<i>Приложение 9. Документы согласований, технические требования и условия</i>	АО «Петербургские дороги»

Инв. № подл.	Подпись и дата	Взам. инв. №							8841-21-1.1-СП	Лист
			Изм.	Кол.уч.	Лист	№док.	Подпись	Дата		14

## Выписка из Единого государственного реестра недвижимости об объекте недвижимости

## Сведения о характеристиках объекта недвижимости

На основании запроса от 30.09.2021 г., поступившего на рассмотрение 30.09.2021 г., сообщаем, что согласно записям Единого государственного реестра недвижимости:

<b>Земельный участок</b>	
(вид объекта недвижимости)	
Лист № ____ Раздела <b>1</b>	Всего листов раздела <b>1</b> : ____
Всего разделов: ____	
Всего листов выписки: ____	
<b>30.09.2021 № 99/2021/420822070</b>	
Кадастровый номер:	<b>02:22:000000:244(единое землепользование)</b>
Номер кадастрового квартала:	02:22:000000
Дата присвоения кадастрового номера:	24.09.2007
Ранее присвоенный государственный учетный номер:	данные отсутствуют
Адрес:	установлено относительно ориентира, расположенного в границах участка. Почтовый адрес ориентира: Республика Башкортостан, р-н. Дюртюлинский, с/с. Суккуловский
Площадь:	17503529 кв. м
Кадастровая стоимость, руб.:	128300867.57
Кадастровые номера расположенных в пределах земельного участка объектов недвижимости:	02:22:000000:4145, 02:22:000000:4147, 02:22:090903:808, 02:00:000000:897, 02:22:090903:754, 02:22:090901:33, 02:22:000000:4056, 02:22:090903:771, 02:22:090903:773, 02:22:090903:772, 02:22:000000:4002, 02:22:090903:807, 02:00:000000:283, 02:22:090903:796, 02:22:090601:10, 02:70:000000:263, 02:22:000000:4162, 02:22:090903:802, 02:22:000000:4401, 02:22:000000:4166, 02:22:090903:803, 02:22:090903:762, 02:22:090903:768, 02:22:000000:4168, 02:22:090903:789, 02:22:090903:790, 02:22:090903:926
Кадастровые номера объектов недвижимости, из которых образован объект недвижимости:	02:22:000000:14
Кадастровые номера образованных объектов недвижимости:	02:22:090402:17, 02:22:110301:184, 02:22:090702:40, 02:22:000000:4163, 02:22:110301:183, 02:22:090601:11, 02:22:090702:39, 02:22:000000:4160, 02:22:090602:19, 02:22:090903:800
Сведения о включении объекта недвижимости в состав предприятия как имущественного комплекса:	

Государственный регистратор		ФГИС ЕГРН
полное наименование должности	подпись	инициалы, фамилия

М.П.

Раздел 1

## Выписка из Единого государственного реестра недвижимости об объекте недвижимости

## Сведения о характеристиках объекта недвижимости

<b>Земельный участок</b>	
(вид объекта недвижимости)	
Лист № ____ Раздела <b>1</b>	Всего листов раздела <b>1</b> : ____
Всего разделов: ____	
Всего листов выписки: ____	
<b>30.09.2021 № 99/2021/420822070</b>	
Кадастровый номер:	<b>02:22:000000:244(единое землепользование)</b>
Категория земель:	Земли сельскохозяйственного назначения
Виды разрешенного использования:	Для сельскохозяйственного производства
Сведения о кадастровом инженере:	Хурматуллин Раудат Гадыевич №02-10-153
Сведения о лесах, водных объектах и об иных природных объектах, расположенных в пределах земельного участка:	данные отсутствуют
Сведения о том, что земельный участок полностью или частично расположен в границах зоны с особыми условиями использования территории или территории объекта культурного наследия	данные отсутствуют
Сведения о том, что земельный участок расположен в границах особой экономической зоны, территории опережающего социально-экономического развития, зоны территориального развития в Российской Федерации, игорной зоны:	данные отсутствуют
Сведения о том, что земельный участок расположен в границах особо охраняемой природной территории, охотничьих угодий, лесничеств, лесопарков:	данные отсутствуют
Сведения о результатах проведения государственного земельного надзора:	данные отсутствуют
Сведения о расположении земельного участка в границах территории, в отношении которой утвержден проект межевания территории:	данные отсутствуют

Государственный регистратор		ФГИС ЕГРН
полное наименование должности	подпись	инициалы, фамилия

М.П.

## Сведения о характеристиках объекта недвижимости

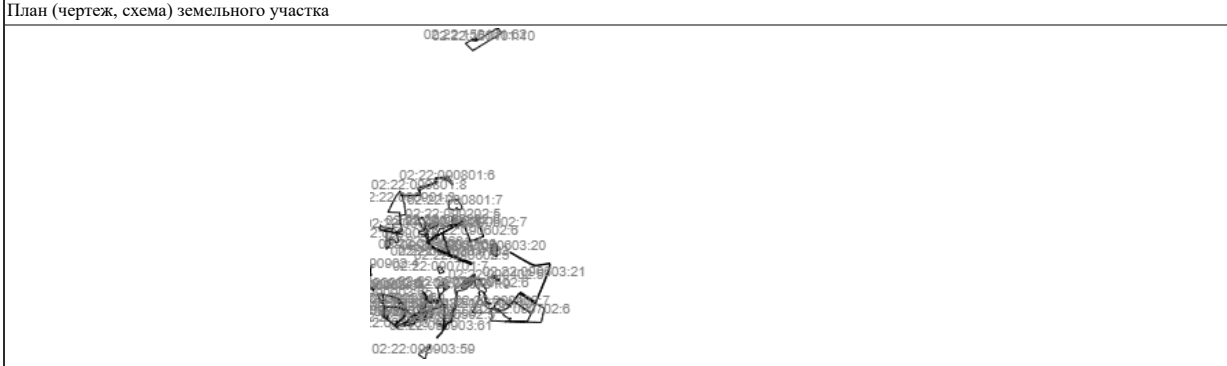
<b>Земельный участок</b>		
(вид объекта недвижимости)		
Лист № ____ Раздела <b>1</b>	Всего листов раздела <b>1</b> : ____	Всего разделов: ____
Всего листов выписки: ____		
<b>30.09.2021 № 99/2021/420822070</b>		
Кадастровый номер:		<b>02:22:000000:244(единое землепользование)</b>
Условный номер земельного участка:	данные отсутствуют	
Сведения о принятии акта и (или) заключении договора, предусматривающих предоставление в соответствии с земельным законодательством исполнительным органом государственной власти или органом местного самоуправления находящегося в государственной или муниципальной собственности земельного участка для строительства наемного дома социального использования или наемного дома коммерческого использования:	данные отсутствуют	
Сведения о том, что земельный участок или земельные участки образованы на основании решения об изъятии земельного участка и (или) расположенного на нем объекта недвижимости для государственных или муниципальных нужд:	данные отсутствуют	
Сведения о том, что земельный участок образован из земель или земельного участка, государственная собственность на которые не разграничена:	данные отсутствуют	
Сведения о наличии земельного спора о местоположении границ земельных участков:	данные отсутствуют	
Статус записи об объекте недвижимости:	Сведения об объекте недвижимости имеют статус "актуальные, ранее учтенные"	
Особые отметки:	<p>Граница земельного участка не установлена в соответствии с требованиями земельного законодательства. Посредством данного земельного участка обеспечен доступ к земельному участку (земельным участкам) с кадастровым номером (кадастровыми номерами) 02:22:090601:11. Из объекта недвижимости образованы объекты недвижимости с кадастровыми номерами: 02:22:000000:4163, 02:22:000000:4160, сведения о которых носят временный характер. Сведения о видах разрешенного использования имеют статус «Актуальные незасвидетельствованные». Право (ограничение права, обременение объекта недвижимости) зарегистрировано на данный объект недвижимости с видами разрешенного использования отсутствует.</p> <p>Список кадастровых номеров (площадей) обособленных (условных) участков, входящих в единое землепользование: 02:22:150101:62 (26084кв.м) ,02:22:090903:716 (101997кв.м) ,02:22:000000:3395 (316140кв.м) ,02:22:090202:6 (307260кв.м) ,02:22:090202:5 (31481кв.м) ,02:22:090202:4 (130481кв.м) ,02:22:090402:7 (426825кв.м) ,02:22:090402:5 (48635кв.м) ,02:22:090402:6 (449257кв.м) ,02:22:090601:5 (87763кв.м) ,02:22:090601:4 (154067кв.м) ,02:22:090602:5 (58342кв.м) ,02:22:090603:21 (240851кв.м) ,02:22:090502:5 (113869кв.м) ,02:22:090602:6 (44049кв.м) ,02:22:090602:7 (26582кв.м) ,02:22:090603:20 (214957кв.м) ,02:22:090901:3 (1695798кв.м) ,02:22:090903:51 (1159058кв.м) ,02:22:090801:8 (1501037кв.м) ,02:22:090702:6 (1544771кв.м) ,02:22:090903:59 (335595кв.м) ,02:22:090701:13 (155921кв.м) ,02:22:090903:60 (740778кв.м) ,02:22:090701:10 (674073кв.м) ,02:22:090701:9 (505455кв.м) ,02:22:090902:4 (19839кв.м) ,02:22:090801:6 (106863кв.м) ,02:22:090701:8 (82154кв.м) ,02:22:090902:5 (3262кв.м) ,02:22:090903:64 (231кв.м) ,02:22:090903:57 (166157кв.м) ,02:22:090701:7 (96211кв.м) ,02:22:090902:8 (419225кв.м) ,02:22:090903:65 (111314кв.м) ,02:22:090903:61 (43956кв.м) ,02:22:090903:47 (8548кв.м) ,02:22:090903:58 (275293кв.м) ,02:22:090902:6 (5882кв.м) ,02:22:090903:48 (6968кв.м) ,02:22:090801:7 (407391кв.м) ,02:22:090903:66 (1160кв.м) ,02:22:090903:68 (32568кв.м) ,02:22:090903:67 (1306кв.м) ,02:22:150101:10 (922619кв.м) .</p>	
Получатель выписки:	Рачкова Елена Сергеевна	
Государственный регистратор		ФГИС ЕГРН
полное наименование должности	подпись	инициалы, фамилия

М.П.

Земельный участок			
(вид объекта недвижимости)			
Лист № ____ Раздела 2	Всего листов раздела 2: ____	Всего разделов: ____	
30.09.2021 № 99/2021/420822070			
Кадастровый номер:		02:22:000000:244(единое землепользование)	
1.	Правообладатель (правообладатели):	1.1. данные о правообладателе отсутствуют	
2.	Вид, номер и дата государственной регистрации права:	2.1. не зарегистрировано	
3.	Ограничение прав и обременение объекта недвижимости:		
	3.1.1.	вид:	Иные ограничения (обременения) прав
		дата государственной регистрации:	07.06.2017
		номер государственной регистрации:	02:22:000000:244-02/105/2017-1
		срок, на который установлено ограничение прав и обременение объекта недвижимости:	на 3 года
		лицо, в пользу которого установлено ограничение прав и обременение объекта недвижимости:	Российская Федерация
		основание государственной регистрации:	
	3.1.2.	вид:	Аренда (в том числе, субаренда)
		дата государственной регистрации:	25.11.2013
		номер государственной регистрации:	02-04-05/016/2013-275
		срок, на который установлено ограничение прав и обременение объекта недвижимости:	с 10.08.2013 по 01.08.2023
		лицо, в пользу которого установлено ограничение прав и обременение объекта недвижимости:	Общество с ограниченной ответственностью племзавод "Ленина", ИНН: 0260008756
	основание государственной регистрации:	'Договор аренды находящегося в государственной собственности земельных участков' №128-50-13 зем от 09.08.2013	
4.	Договоры участия в долевом строительстве:	данные отсутствуют	
5.	Заявленные в судебном порядке права требования:	данные отсутствуют	
6.	Сведения о возражении в отношении зарегистрированного права:	данные отсутствуют	
7.	Сведения о наличии решения об изъятии объекта недвижимости для государственных и муниципальных нужд:	данные отсутствуют	
8.	Сведения о невозможности государственной регистрации без личного участия правообладателя или его законного представителя:		
9.	Правопритязания и сведения о наличии поступивших, но не рассмотренных заявлений о проведении государственной регистрации права (перехода, прекращения права), ограничения права или обременения объекта недвижимости, сделки в отношении объекта недвижимости:	данные отсутствуют	
10.	Сведения об осуществлении государственной регистрации сделки, права, ограничения права без необходимого в силу закона согласия третьего лица, органа:	данные отсутствуют	
11.	Сведения о невозможности государственной регистрации перехода, прекращения, ограничения права на земельный участок из земель сельскохозяйственного назначения:		
Государственный регистратор		ФГИС ЕГРН	
полное наименование должности		инициалы, фамилия	
		подпись	

М.П.

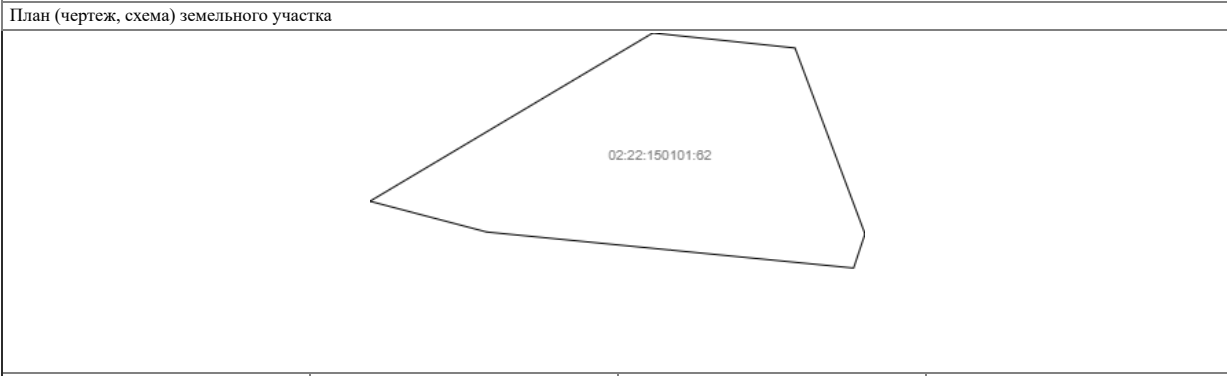
<b>Земельный участок</b>			
(вид объекта недвижимости)			
Лист № ____ Раздела <b>3</b>	Всего листов раздела <b>3</b> : ____	Всего разделов: ____	Всего листов выписки: ____
<b>30.09.2021 № 99/2021/420822070</b>			
Кадастровый номер:		<b>02:22:000000:244(единое землепользование)</b>	

План (чертеж, схема) земельного участка			
			
Масштаб 1: данные отсутствуют	Условные обозначения:		

Государственный регистратор		ФГИС ЕГРН
полное наименование должности	подпись	инициалы, фамилия

М.П.

<b>Земельный участок</b>			
(вид объекта недвижимости)			
Лист № ____ Раздела <b>3</b>	Всего листов раздела <b>3</b> : ____	Всего разделов: ____	Всего листов выписки: ____
<b>30.09.2021 № 99/2021/420822070</b>			
Кадастровый номер:		<b>02:22:000000:244(единое землепользование)</b>	

План (чертеж, схема) земельного участка			
			
Масштаб 1: данные отсутствуют	Условные обозначения:		

Государственный регистратор		ФГИС ЕГРН
полное наименование должности	подпись	инициалы, фамилия

М.П.




Выписка из Единого государственного реестра недвижимости об объекте недвижимости  
Описание местоположения земельного участка

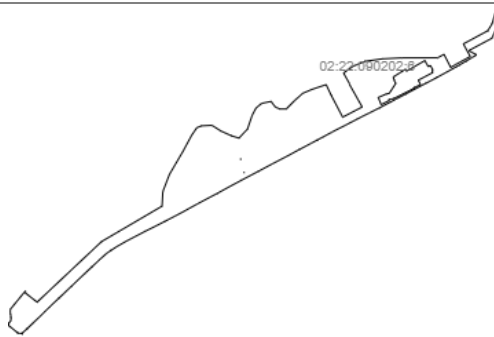
<b>Земельный участок</b>			
(вид объекта недвижимости)			
Лист № ____ Раздела <u>3</u>	Всего листов раздела <u>3</u> : ____	Всего разделов: ____	Всего листов выписки: ____
<b>30.09.2021 № 99/2021/420822070</b>			
Кадастровый номер:		<b>02:22:000000:244(единое землепользование)</b>	
План (чертеж, схема) земельного участка			
			
Масштаб 1: данные отсутствуют	Условные обозначения:		
Государственный регистратор		ФГИС ЕГРН	
полное наименование должности	подпись	инициалы, фамилия	

М.П.

Выписка из Единого государственного реестра недвижимости об объекте недвижимости  
Описание местоположения земельного участка

<b>Земельный участок</b>			
(вид объекта недвижимости)			
Лист № ____ Раздела <u>3</u>	Всего листов раздела <u>3</u> : ____	Всего разделов: ____	Всего листов выписки: ____
<b>30.09.2021 № 99/2021/420822070</b>			
Кадастровый номер:		<b>02:22:000000:244(единое землепользование)</b>	
План (чертеж, схема) земельного участка			
			
Масштаб 1: данные отсутствуют	Условные обозначения:		
Государственный регистратор		ФГИС ЕГРН	
полное наименование должности	подпись	инициалы, фамилия	

М.П.

<b>Земельный участок</b>			
(вид объекта недвижимости)			
Лист № ____ Раздела <u>3</u>	Всего листов раздела <u>3</u> : ____	Всего разделов: ____	Всего листов выписки: ____
<b>30.09.2021 № 99/2021/420822070</b>			
Кадастровый номер:		<b>02:22:000000:244(единое землепользование)</b>	
План (чертеж, схема) земельного участка			
			
Масштаб 1: данные отсутствуют	Условные обозначения:		
Государственный регистратор		ФГИС ЕГРН	
полное наименование должности	подпись	инициалы, фамилия	

М.П.

<b>Земельный участок</b>			
(вид объекта недвижимости)			
Лист № ____ Раздела <u>3</u>	Всего листов раздела <u>3</u> : ____	Всего разделов: ____	Всего листов выписки: ____
<b>30.09.2021 № 99/2021/420822070</b>			
Кадастровый номер:		<b>02:22:000000:244(единое землепользование)</b>	
План (чертеж, схема) земельного участка			
			
Масштаб 1: данные отсутствуют	Условные обозначения:		
Государственный регистратор		ФГИС ЕГРН	
полное наименование должности	подпись	инициалы, фамилия	

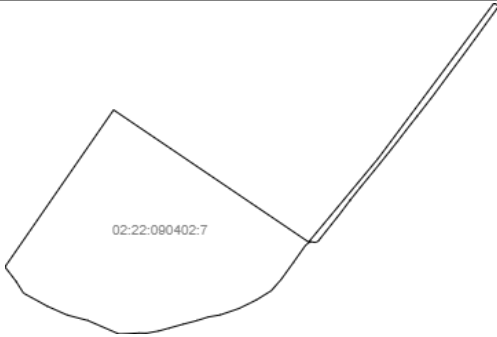
М.П.

Выписка из Единого государственного реестра недвижимости об объекте недвижимости  
**Описание местоположения земельного участка**

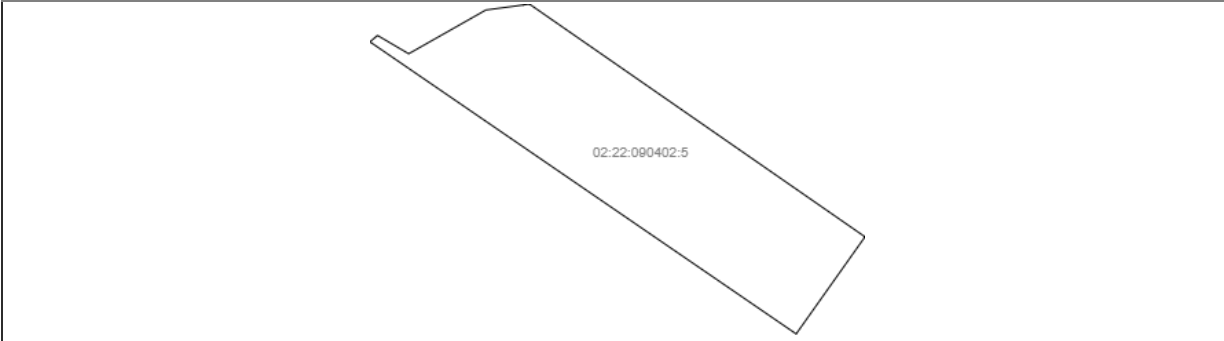
<b>Земельный участок</b>			
(вид объекта недвижимости)			
Лист № ____ Раздела <u>3</u>	Всего листов раздела <u>3</u> : ____	Всего разделов: ____	Всего листов выписки: ____
<b>30.09.2021 № 99/2021/420822070</b>			
Кадастровый номер:		<b>02:22:000000:244(единое землепользование)</b>	
План (чертеж, схема) земельного участка			
			
Масштаб 1: данные отсутствуют	Условные обозначения:		
Государственный регистратор		ФГИС ЕГРН	
полное наименование должности	подпись	инициалы, фамилия	

М.П.


Выписка из Единого государственного реестра недвижимости об объекте недвижимости  
**Описание местоположения земельного участка**

<b>Земельный участок</b>			
(вид объекта недвижимости)			
Лист № ____ Раздела <u>3</u>	Всего листов раздела <u>3</u> : ____	Всего разделов: ____	Всего листов выписки: ____
<b>30.09.2021 № 99/2021/420822070</b>			
Кадастровый номер:		<b>02:22:000000:244(единое землепользование)</b>	
План (чертеж, схема) земельного участка			
			
Масштаб 1: данные отсутствуют	Условные обозначения:		
Государственный регистратор		ФГИС ЕГРН	
полное наименование должности	подпись	инициалы, фамилия	

М.П.


<b>Земельный участок</b>			
(вид объекта недвижимости)			
Лист № ____ Раздела <u>3</u>	Всего листов раздела <u>3</u> : ____	Всего разделов: ____	Всего листов выписки: ____
<b>30.09.2021 № 99/2021/420822070</b>			
Кадастровый номер:		<b>02:22:000000:244(единое землепользование)</b>	
План (чертеж, схема) земельного участка			
			
Масштаб 1: данные отсутствуют	Условные обозначения:		
Государственный регистратор		ФГИС ЕГРН	
полное наименование должности	подпись	инициалы, фамилия	

М.П.

<b>Земельный участок</b>			
(вид объекта недвижимости)			
Лист № ____ Раздела <u>3</u>	Всего листов раздела <u>3</u> : ____	Всего разделов: ____	Всего листов выписки: ____
<b>30.09.2021 № 99/2021/420822070</b>			
Кадастровый номер:		<b>02:22:000000:244(единое землепользование)</b>	
План (чертеж, схема) земельного участка			
			
Масштаб 1: данные отсутствуют	Условные обозначения:		
Государственный регистратор		ФГИС ЕГРН	
полное наименование должности	подпись	инициалы, фамилия	

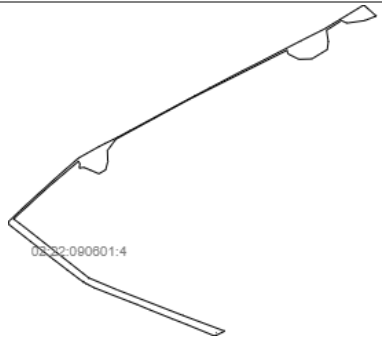
М.П.

Выписка из Единого государственного реестра недвижимости об объекте недвижимости  
**Описание местоположения земельного участка**

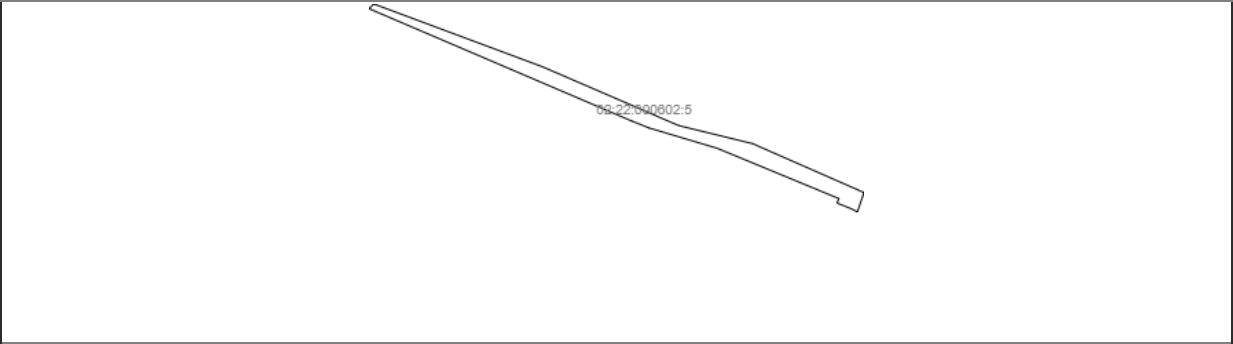
<b>Земельный участок</b>			
(вид объекта недвижимости)			
Лист № ____ Раздела <u>3</u>	Всего листов раздела <u>3</u> : ____	Всего разделов: ____	Всего листов выписки: ____
<b>30.09.2021 № 99/2021/420822070</b>			
Кадастровый номер:		<b>02:22:000000:244(единое землепользование)</b>	
План (чертеж, схема) земельного участка			
			
Масштаб 1: данные отсутствуют	Условные обозначения:		
Государственный регистратор		ФГИС ЕГРН	
полное наименование должности	подпись	инициалы, фамилия	

М.П.

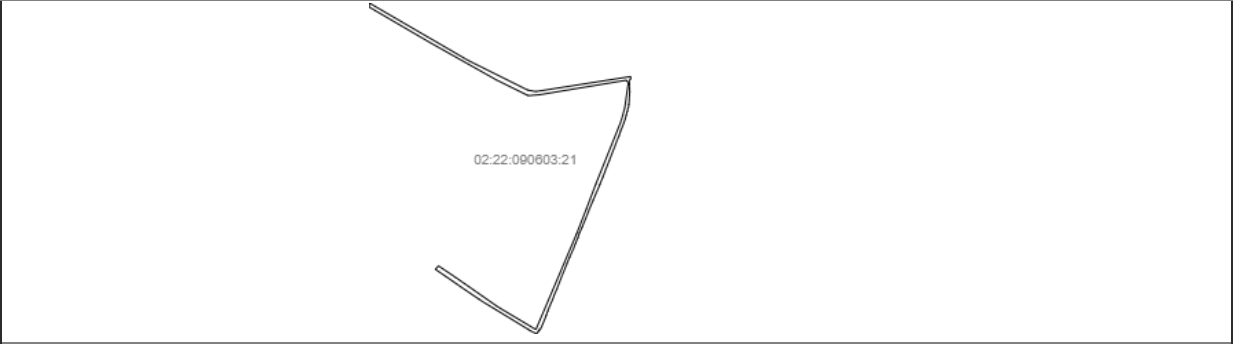
Выписка из Единого государственного реестра недвижимости об объекте недвижимости  
**Описание местоположения земельного участка**

<b>Земельный участок</b>			
(вид объекта недвижимости)			
Лист № ____ Раздела <u>3</u>	Всего листов раздела <u>3</u> : ____	Всего разделов: ____	Всего листов выписки: ____
<b>30.09.2021 № 99/2021/420822070</b>			
Кадастровый номер:		<b>02:22:000000:244(единое землепользование)</b>	
План (чертеж, схема) земельного участка			
			
Масштаб 1: данные отсутствуют	Условные обозначения:		
Государственный регистратор		ФГИС ЕГРН	
полное наименование должности	подпись	инициалы, фамилия	

М.П.


<b>Земельный участок</b>			
(вид объекта недвижимости)			
Лист № ____ Раздела <u>3</u>	Всего листов раздела <u>3</u> : ____	Всего разделов: ____	Всего листов выписки: ____
<b>30.09.2021 № 99/2021/420822070</b>			
Кадастровый номер:		<b>02:22:000000:244(единое землепользование)</b>	
План (чертеж, схема) земельного участка			
			
Масштаб 1: данные отсутствуют	Условные обозначения:		
Государственный регистратор		ФГИС ЕГРН	
полное наименование должности	подпись	инициалы, фамилия	

М.П.

<b>Земельный участок</b>			
(вид объекта недвижимости)			
Лист № ____ Раздела <u>3</u>	Всего листов раздела <u>3</u> : ____	Всего разделов: ____	Всего листов выписки: ____
<b>30.09.2021 № 99/2021/420822070</b>			
Кадастровый номер:		<b>02:22:000000:244(единое землепользование)</b>	
План (чертеж, схема) земельного участка			
			
Масштаб 1: данные отсутствуют	Условные обозначения:		
Государственный регистратор		ФГИС ЕГРН	
полное наименование должности	подпись	инициалы, фамилия	

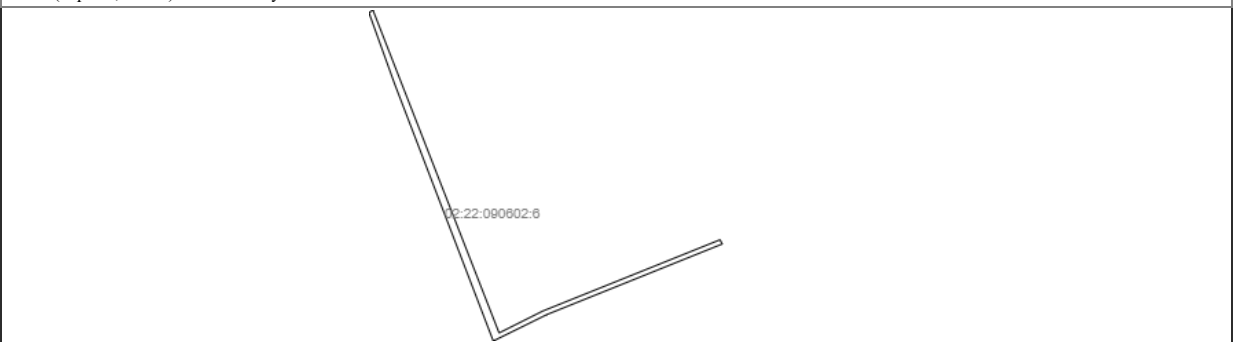
М.П.

Выписка из Единого государственного реестра недвижимости об объекте недвижимости  
Описание местоположения земельного участка

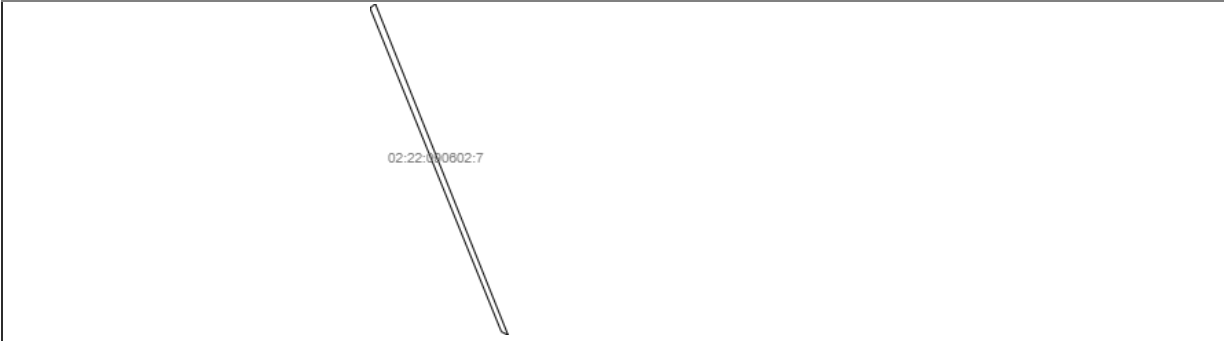
<b>Земельный участок</b>			
(вид объекта недвижимости)			
Лист № ____ Раздела <u>3</u>	Всего листов раздела <u>3</u> : ____	Всего разделов: ____	Всего листов выписки: ____
<b>30.09.2021 № 99/2021/420822070</b>			
Кадастровый номер:		<b>02:22:000000:244(единое землепользование)</b>	
План (чертеж, схема) земельного участка			
			
Масштаб 1: данные отсутствуют	Условные обозначения:		
Государственный регистратор		ФГИС ЕГРН	
полное наименование должности		подпись	
		инициалы, фамилия	

М.П.

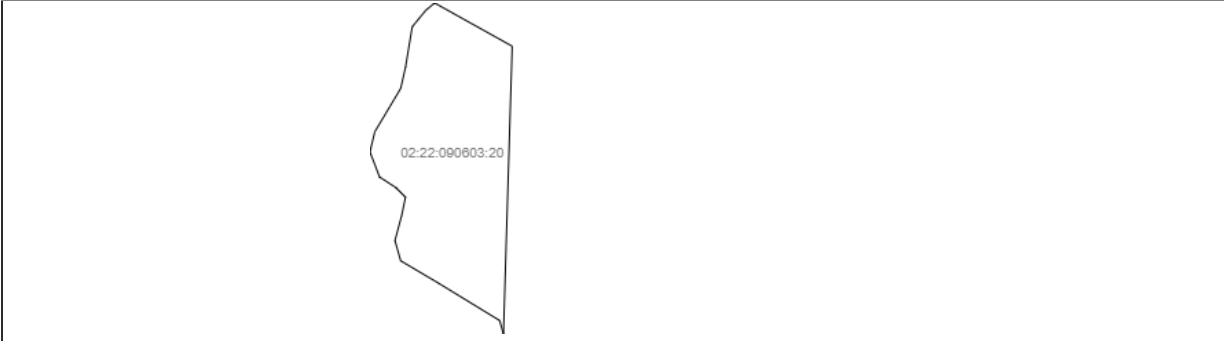
Выписка из Единого государственного реестра недвижимости об объекте недвижимости  
Описание местоположения земельного участка

<b>Земельный участок</b>			
(вид объекта недвижимости)			
Лист № ____ Раздела <u>3</u>	Всего листов раздела <u>3</u> : ____	Всего разделов: ____	Всего листов выписки: ____
<b>30.09.2021 № 99/2021/420822070</b>			
Кадастровый номер:		<b>02:22:000000:244(единое землепользование)</b>	
План (чертеж, схема) земельного участка			
			
Масштаб 1: данные отсутствуют	Условные обозначения:		
Государственный регистратор		ФГИС ЕГРН	
полное наименование должности		подпись	
		инициалы, фамилия	

М.П.

<b>Земельный участок</b>			
(вид объекта недвижимости)			
Лист № ____ Раздела <u>3</u>	Всего листов раздела <u>3</u> : ____	Всего разделов: ____	Всего листов выписки: ____
<b>30.09.2021 № 99/2021/420822070</b>			
Кадастровый номер:		<b>02:22:000000:244(единое землепользование)</b>	
План (чертеж, схема) земельного участка			
			
Масштаб 1: данные отсутствуют	Условные обозначения:		
Государственный регистратор		ФГИС ЕГРН	
полное наименование должности	подпись	инициалы, фамилия	

М.П.

<b>Земельный участок</b>			
(вид объекта недвижимости)			
Лист № ____ Раздела <u>3</u>	Всего листов раздела <u>3</u> : ____	Всего разделов: ____	Всего листов выписки: ____
<b>30.09.2021 № 99/2021/420822070</b>			
Кадастровый номер:		<b>02:22:000000:244(единое землепользование)</b>	
План (чертеж, схема) земельного участка			
			
Масштаб 1: данные отсутствуют	Условные обозначения:		
Государственный регистратор		ФГИС ЕГРН	
полное наименование должности	подпись	инициалы, фамилия	

М.П.




Выписка из Единого государственного реестра недвижимости об объекте недвижимости  
Описание местоположения земельного участка

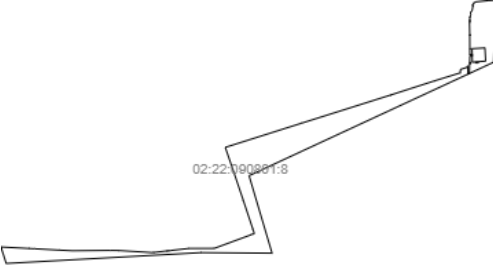
<b>Земельный участок</b>			
(вид объекта недвижимости)			
Лист № ____ Раздела <u>3</u>	Всего листов раздела <u>3</u> : ____	Всего разделов: ____	Всего листов выписки: ____
<b>30.09.2021 № 99/2021/420822070</b>			
Кадастровый номер:		<b>02:22:000000:244(единое землепользование)</b>	
План (чертеж, схема) земельного участка			
			
Масштаб 1: данные отсутствуют	Условные обозначения:		
Государственный регистратор		ФГИС ЕГРН	
полное наименование должности	подпись	инициалы, фамилия	

М.П.

Выписка из Единого государственного реестра недвижимости об объекте недвижимости  
Описание местоположения земельного участка

<b>Земельный участок</b>			
(вид объекта недвижимости)			
Лист № ____ Раздела <u>3</u>	Всего листов раздела <u>3</u> : ____	Всего разделов: ____	Всего листов выписки: ____
<b>30.09.2021 № 99/2021/420822070</b>			
Кадастровый номер:		<b>02:22:000000:244(единое землепользование)</b>	
План (чертеж, схема) земельного участка			
			
Масштаб 1: данные отсутствуют	Условные обозначения:		
Государственный регистратор		ФГИС ЕГРН	
полное наименование должности	подпись	инициалы, фамилия	

М.П.


<b>Земельный участок</b>			
(вид объекта недвижимости)			
Лист № ____ Раздела <u>3</u>	Всего листов раздела <u>3</u> : ____	Всего разделов: ____	Всего листов выписки: ____
<b>30.09.2021 № 99/2021/420822070</b>			
Кадастровый номер:		<b>02:22:000000:244(единое землепользование)</b>	
План (чертеж, схема) земельного участка			
			
Масштаб 1: данные отсутствуют	Условные обозначения:		
Государственный регистратор		ФГИС ЕГРН	
полное наименование должности	подпись	инициалы, фамилия	

М.П.

<b>Земельный участок</b>			
(вид объекта недвижимости)			
Лист № ____ Раздела <u>3</u>	Всего листов раздела <u>3</u> : ____	Всего разделов: ____	Всего листов выписки: ____
<b>30.09.2021 № 99/2021/420822070</b>			
Кадастровый номер:		<b>02:22:000000:244(единое землепользование)</b>	
План (чертеж, схема) земельного участка			
			
Масштаб 1: данные отсутствуют	Условные обозначения:		
Государственный регистратор		ФГИС ЕГРН	
полное наименование должности	подпись	инициалы, фамилия	

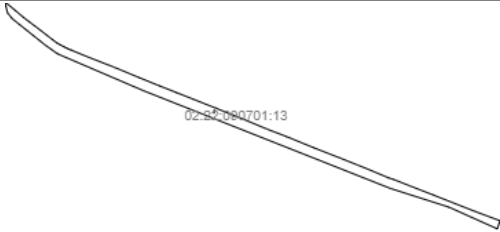
М.П.

Выписка из Единого государственного реестра недвижимости об объекте недвижимости  
Описание местоположения земельного участка

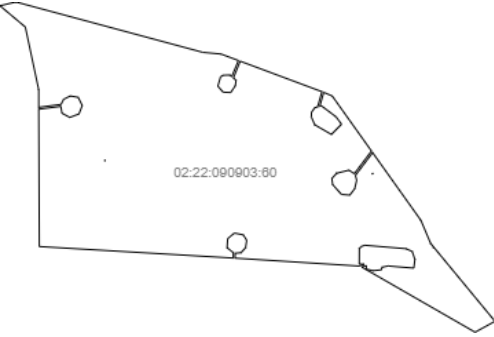
<b>Земельный участок</b>			
(вид объекта недвижимости)			
Лист № ____ Раздела <u>3</u>	Всего листов раздела <u>3</u> : ____	Всего разделов: ____	Всего листов выписки: ____
<b>30.09.2021 № 99/2021/420822070</b>			
Кадастровый номер:		<b>02:22:000000:244(единое землепользование)</b>	
План (чертеж, схема) земельного участка			
			
Масштаб 1: данные отсутствуют	Условные обозначения:		
Государственный регистратор		ФГИС ЕГРН	
полное наименование должности	подпись	инициалы, фамилия	

М.П.


Выписка из Единого государственного реестра недвижимости об объекте недвижимости  
Описание местоположения земельного участка

<b>Земельный участок</b>			
(вид объекта недвижимости)			
Лист № ____ Раздела <u>3</u>	Всего листов раздела <u>3</u> : ____	Всего разделов: ____	Всего листов выписки: ____
<b>30.09.2021 № 99/2021/420822070</b>			
Кадастровый номер:		<b>02:22:000000:244(единое землепользование)</b>	
План (чертеж, схема) земельного участка			
			
Масштаб 1: данные отсутствуют	Условные обозначения:		
Государственный регистратор		ФГИС ЕГРН	
полное наименование должности	подпись	инициалы, фамилия	

М.П.

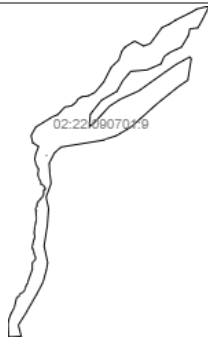
<b>Земельный участок</b>			
(вид объекта недвижимости)			
Лист № ____ Раздела <u>3</u>	Всего листов раздела <u>3</u> : ____	Всего разделов: ____	Всего листов выписки: ____
<b>30.09.2021 № 99/2021/420822070</b>			
Кадастровый номер:		<b>02:22:000000:244(единое землепользование)</b>	
План (чертеж, схема) земельного участка			
			
Масштаб 1: данные отсутствуют	Условные обозначения:		
Государственный регистратор		ФГИС ЕГРН	
полное наименование должности	подпись	инициалы, фамилия	

М.П.

<b>Земельный участок</b>			
(вид объекта недвижимости)			
Лист № ____ Раздела <u>3</u>	Всего листов раздела <u>3</u> : ____	Всего разделов: ____	Всего листов выписки: ____
<b>30.09.2021 № 99/2021/420822070</b>			
Кадастровый номер:		<b>02:22:000000:244(единое землепользование)</b>	
План (чертеж, схема) земельного участка			
			
Масштаб 1: данные отсутствуют	Условные обозначения:		
Государственный регистратор		ФГИС ЕГРН	
полное наименование должности	подпись	инициалы, фамилия	


М.П.

Выписка из Единого государственного реестра недвижимости об объекте недвижимости  
Описание местоположения земельного участка

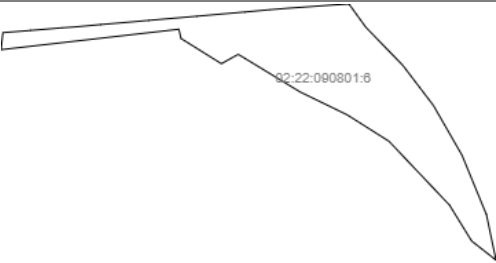
<b>Земельный участок</b>			
(вид объекта недвижимости)			
Лист № ____ Раздела <u>3</u>	Всего листов раздела <u>3</u> : ____	Всего разделов: ____	Всего листов выписки: ____
<b>30.09.2021 № 99/2021/420822070</b>			
Кадастровый номер:		<b>02:22:000000:244(единое землепользование)</b>	
План (чертеж, схема) земельного участка			
			
Масштаб 1: данные отсутствуют	Условные обозначения:		
Государственный регистратор		ФГИС ЕГРН	
полное наименование должности	подпись	инициалы, фамилия	

М.П.

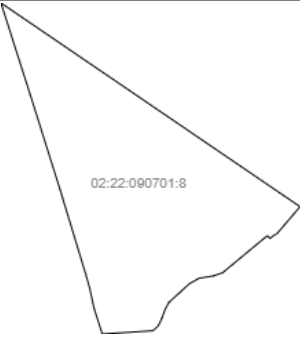
Выписка из Единого государственного реестра недвижимости об объекте недвижимости  
Описание местоположения земельного участка

<b>Земельный участок</b>			
(вид объекта недвижимости)			
Лист № ____ Раздела <u>3</u>	Всего листов раздела <u>3</u> : ____	Всего разделов: ____	Всего листов выписки: ____
<b>30.09.2021 № 99/2021/420822070</b>			
Кадастровый номер:		<b>02:22:000000:244(единое землепользование)</b>	
План (чертеж, схема) земельного участка			
			
Масштаб 1: данные отсутствуют	Условные обозначения:		
Государственный регистратор		ФГИС ЕГРН	
полное наименование должности	подпись	инициалы, фамилия	

М.П.


<b>Земельный участок</b>			
(вид объекта недвижимости)			
Лист № ____ Раздела <u>3</u>	Всего листов раздела <u>3</u> : ____	Всего разделов: ____	Всего листов выписки: ____
<b>30.09.2021 № 99/2021/420822070</b>			
Кадастровый номер:		<b>02:22:000000:244(единое землепользование)</b>	
План (чертеж, схема) земельного участка			
			
Масштаб 1: данные отсутствуют	Условные обозначения:		
Государственный регистратор		ФГИС ЕГРН	
полное наименование должности	подпись	инициалы, фамилия	

М.П.

<b>Земельный участок</b>			
(вид объекта недвижимости)			
Лист № ____ Раздела <u>3</u>	Всего листов раздела <u>3</u> : ____	Всего разделов: ____	Всего листов выписки: ____
<b>30.09.2021 № 99/2021/420822070</b>			
Кадастровый номер:		<b>02:22:000000:244(единое землепользование)</b>	
План (чертеж, схема) земельного участка			
			
Масштаб 1: данные отсутствуют	Условные обозначения:		
Государственный регистратор		ФГИС ЕГРН	
полное наименование должности	подпись	инициалы, фамилия	


М.П.

Выписка из Единого государственного реестра недвижимости об объекте недвижимости  
Описание местоположения земельного участка

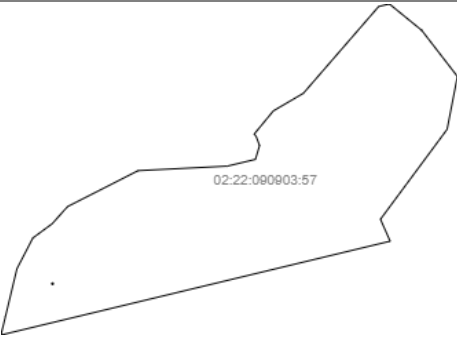
<b>Земельный участок</b>			
(вид объекта недвижимости)			
Лист № ____ Раздела <u>3</u>	Всего листов раздела <u>3</u> : ____	Всего разделов: ____	Всего листов выписки: ____
<b>30.09.2021 № 99/2021/420822070</b>			
Кадастровый номер:		<b>02:22:000000:244(единое землепользование)</b>	
План (чертеж, схема) земельного участка			
			
Масштаб 1: данные отсутствуют	Условные обозначения:		
Государственный регистратор		ФГИС ЕГРН	
полное наименование должности	подпись	инициалы, фамилия	

М.П.

Выписка из Единого государственного реестра недвижимости об объекте недвижимости  
Описание местоположения земельного участка

<b>Земельный участок</b>			
(вид объекта недвижимости)			
Лист № ____ Раздела <u>3</u>	Всего листов раздела <u>3</u> : ____	Всего разделов: ____	Всего листов выписки: ____
<b>30.09.2021 № 99/2021/420822070</b>			
Кадастровый номер:		<b>02:22:000000:244(единое землепользование)</b>	
План (чертеж, схема) земельного участка			
			
Масштаб 1: данные отсутствуют	Условные обозначения:		
Государственный регистратор		ФГИС ЕГРН	
полное наименование должности	подпись	инициалы, фамилия	

М.П.

<b>Земельный участок</b>			
(вид объекта недвижимости)			
Лист № ____ Раздела <u>3</u>	Всего листов раздела <u>3</u> : ____	Всего разделов: ____	Всего листов выписки: ____
<b>30.09.2021 № 99/2021/420822070</b>			
Кадастровый номер:		<b>02:22:000000:244(единое землепользование)</b>	
План (чертеж, схема) земельного участка			
			
Масштаб 1: данные отсутствуют	Условные обозначения:		
Государственный регистратор		ФГИС ЕГРН	
полное наименование должности	подпись	инициалы, фамилия	

М.П.

<b>Земельный участок</b>			
(вид объекта недвижимости)			
Лист № ____ Раздела <u>3</u>	Всего листов раздела <u>3</u> : ____	Всего разделов: ____	Всего листов выписки: ____
<b>30.09.2021 № 99/2021/420822070</b>			
Кадастровый номер:		<b>02:22:000000:244(единое землепользование)</b>	
План (чертеж, схема) земельного участка			
			
Масштаб 1: данные отсутствуют	Условные обозначения:		
Государственный регистратор		ФГИС ЕГРН	
полное наименование должности	подпись	инициалы, фамилия	

М.П.

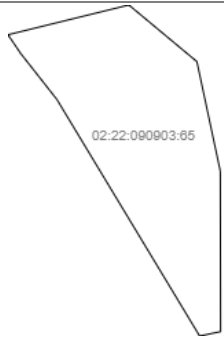


Выписка из Единого государственного реестра недвижимости об объекте недвижимости  
Описание местоположения земельного участка

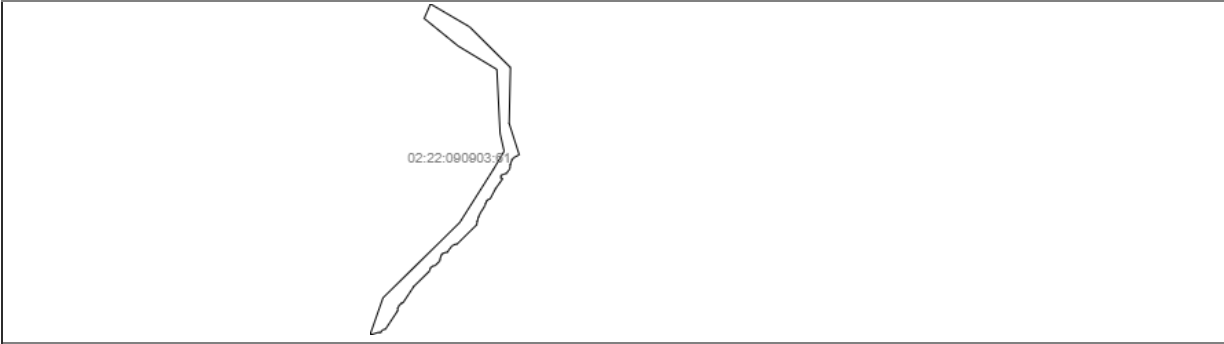
<b>Земельный участок</b>			
(вид объекта недвижимости)			
Лист № ____ Раздела <u>3</u>	Всего листов раздела <u>3</u> : ____	Всего разделов: ____	Всего листов выписки: ____
<b>30.09.2021 № 99/2021/420822070</b>			
Кадастровый номер:		<b>02:22:000000:244(единое землепользование)</b>	
План (чертеж, схема) земельного участка			
			
Масштаб 1: данные отсутствуют	Условные обозначения:		
Государственный регистратор		ФГИС ЕГРН	
полное наименование должности	подпись	инициалы, фамилия	

М.П.

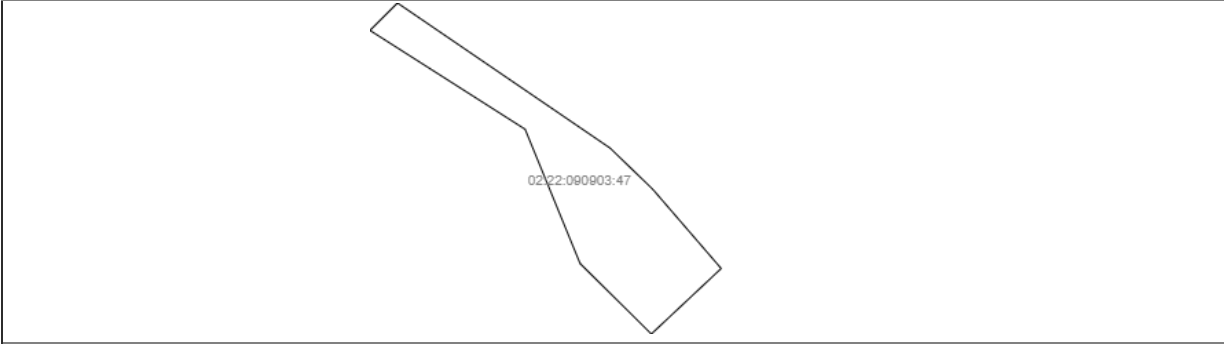
Выписка из Единого государственного реестра недвижимости об объекте недвижимости  
Описание местоположения земельного участка

<b>Земельный участок</b>			
(вид объекта недвижимости)			
Лист № ____ Раздела <u>3</u>	Всего листов раздела <u>3</u> : ____	Всего разделов: ____	Всего листов выписки: ____
<b>30.09.2021 № 99/2021/420822070</b>			
Кадастровый номер:		<b>02:22:000000:244(единое землепользование)</b>	
План (чертеж, схема) земельного участка			
			
Масштаб 1: данные отсутствуют	Условные обозначения:		
Государственный регистратор		ФГИС ЕГРН	
полное наименование должности	подпись	инициалы, фамилия	

М.П.

<b>Земельный участок</b>			
(вид объекта недвижимости)			
Лист № ____ Раздела <u>3</u>	Всего листов раздела <u>3</u> : ____	Всего разделов: ____	Всего листов выписки: ____
<b>30.09.2021 № 99/2021/420822070</b>			
Кадастровый номер:		<b>02:22:000000:244(единое землепользование)</b>	
План (чертеж, схема) земельного участка			
			
Масштаб 1: данные отсутствуют	Условные обозначения:		
Государственный регистратор		ФГИС ЕГРН	
полное наименование должности	подпись	инициалы, фамилия	

М.П.

<b>Земельный участок</b>			
(вид объекта недвижимости)			
Лист № ____ Раздела <u>3</u>	Всего листов раздела <u>3</u> : ____	Всего разделов: ____	Всего листов выписки: ____
<b>30.09.2021 № 99/2021/420822070</b>			
Кадастровый номер:		<b>02:22:000000:244(единое землепользование)</b>	
План (чертеж, схема) земельного участка			
			
Масштаб 1: данные отсутствуют	Условные обозначения:		
Государственный регистратор		ФГИС ЕГРН	
полное наименование должности	подпись	инициалы, фамилия	

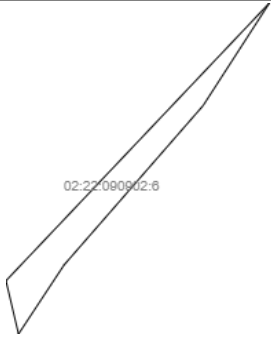
М.П.

Выписка из Единого государственного реестра недвижимости об объекте недвижимости  
Описание местоположения земельного участка

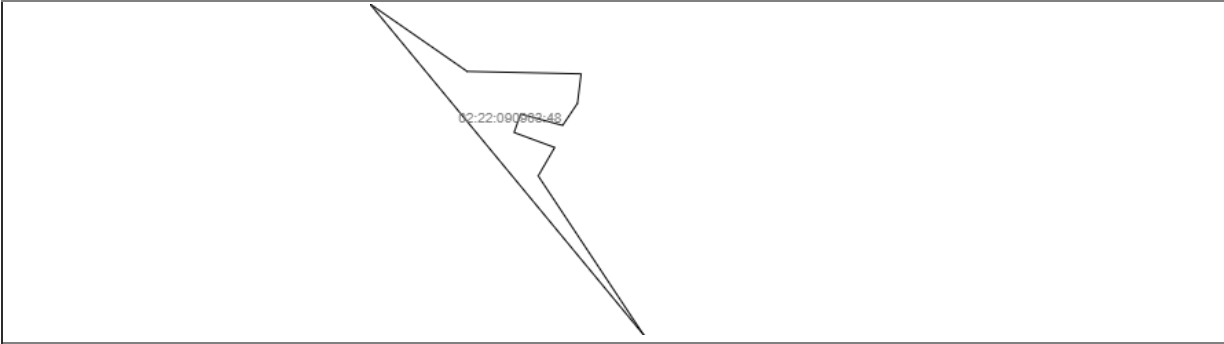
<b>Земельный участок</b>			
(вид объекта недвижимости)			
Лист № ____ Раздела <u>3</u>	Всего листов раздела <u>3</u> : ____	Всего разделов: ____	Всего листов выписки: ____
<b>30.09.2021 № 99/2021/420822070</b>			
Кадастровый номер:		<b>02:22:000000:244(единое землепользование)</b>	
План (чертеж, схема) земельного участка			
			
Масштаб 1: данные отсутствуют	Условные обозначения:		
Государственный регистратор		ФГИС ЕГРН	
полное наименование должности	подпись	инициалы, фамилия	

М.П.

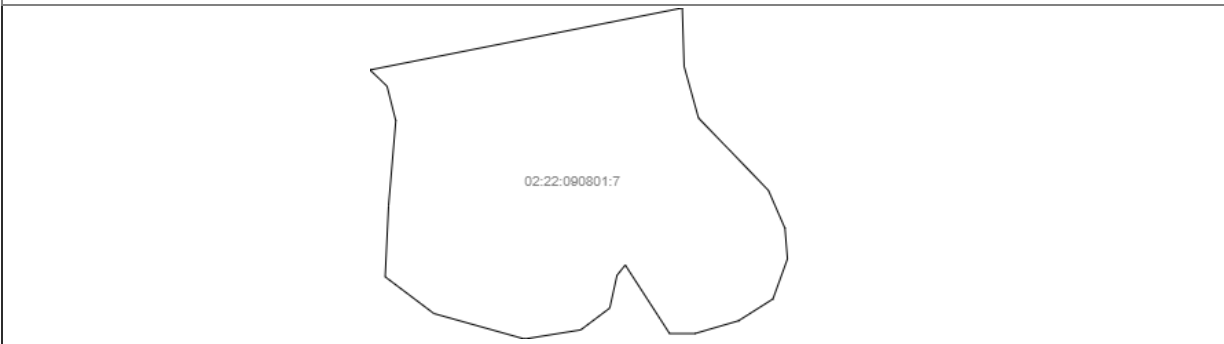
Выписка из Единого государственного реестра недвижимости об объекте недвижимости  
Описание местоположения земельного участка

<b>Земельный участок</b>			
(вид объекта недвижимости)			
Лист № ____ Раздела <u>3</u>	Всего листов раздела <u>3</u> : ____	Всего разделов: ____	Всего листов выписки: ____
<b>30.09.2021 № 99/2021/420822070</b>			
Кадастровый номер:		<b>02:22:000000:244(единое землепользование)</b>	
План (чертеж, схема) земельного участка			
			
Масштаб 1: данные отсутствуют	Условные обозначения:		
Государственный регистратор		ФГИС ЕГРН	
полное наименование должности	подпись	инициалы, фамилия	

М.П.

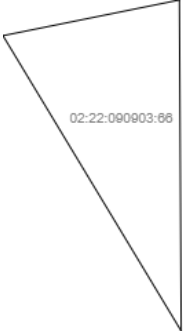
<b>Земельный участок</b>			
(вид объекта недвижимости)			
Лист № ____ Раздела <u>3</u>	Всего листов раздела <u>3</u> : ____	Всего разделов: ____	Всего листов выписки: ____
<b>30.09.2021 № 99/2021/420822070</b>			
Кадастровый номер:		<b>02:22:000000:244(единое землепользование)</b>	
План (чертеж, схема) земельного участка			
			
Масштаб 1: данные отсутствуют	Условные обозначения:		
Государственный регистратор		ФГИС ЕГРН	
полное наименование должности		подпись	
		инициалы, фамилия	

М.П.

<b>Земельный участок</b>			
(вид объекта недвижимости)			
Лист № ____ Раздела <u>3</u>	Всего листов раздела <u>3</u> : ____	Всего разделов: ____	Всего листов выписки: ____
<b>30.09.2021 № 99/2021/420822070</b>			
Кадастровый номер:		<b>02:22:000000:244(единое землепользование)</b>	
План (чертеж, схема) земельного участка			
			
Масштаб 1: данные отсутствуют	Условные обозначения:		
Государственный регистратор		ФГИС ЕГРН	
полное наименование должности		подпись	
		инициалы, фамилия	

М.П.

Выписка из Единого государственного реестра недвижимости об объекте недвижимости  
Описание местоположения земельного участка


<b>Земельный участок</b>			
(вид объекта недвижимости)			
Лист № ____ Раздела <u>3</u>	Всего листов раздела <u>3</u> : ____	Всего разделов: ____	Всего листов выписки: ____
<b>30.09.2021 № 99/2021/420822070</b>			
Кадастровый номер:		<b>02:22:000000:244(единое землепользование)</b>	
План (чертеж, схема) земельного участка			
			
Масштаб 1: данные отсутствуют	Условные обозначения:		
Государственный регистратор		ФГИС ЕГРН	
полное наименование должности	подпись	инициалы, фамилия	

М.П.

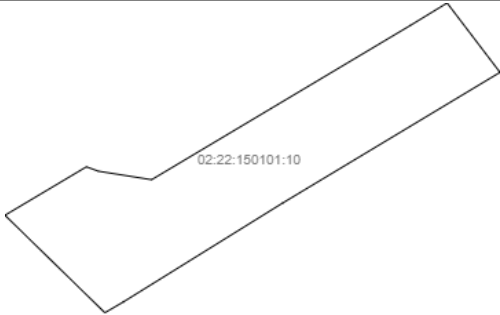
Выписка из Единого государственного реестра недвижимости об объекте недвижимости  
Описание местоположения земельного участка

<b>Земельный участок</b>			
(вид объекта недвижимости)			
Лист № ____ Раздела <u>3</u>	Всего листов раздела <u>3</u> : ____	Всего разделов: ____	Всего листов выписки: ____
<b>30.09.2021 № 99/2021/420822070</b>			
Кадастровый номер:		<b>02:22:000000:244(единое землепользование)</b>	
План (чертеж, схема) земельного участка			
			
Масштаб 1: данные отсутствуют	Условные обозначения:		
Государственный регистратор		ФГИС ЕГРН	
полное наименование должности	подпись	инициалы, фамилия	

М.П.

<b>Земельный участок</b>			
(вид объекта недвижимости)			
Лист № ____ Раздела <u>3</u>	Всего листов раздела <u>3</u> : ____	Всего разделов: ____	Всего листов выписки: ____
<b>30.09.2021 № 99/2021/420822070</b>			
Кадастровый номер:		<b>02:22:000000:244(единое землепользование)</b>	
План (чертеж, схема) земельного участка			
			
Масштаб 1: данные отсутствуют	Условные обозначения:		
Государственный регистратор		ФГИС ЕГРН	
полное наименование должности	подпись	инициалы, фамилия	

М.П.

<b>Земельный участок</b>			
(вид объекта недвижимости)			
Лист № ____ Раздела <u>3</u>	Всего листов раздела <u>3</u> : ____	Всего разделов: ____	Всего листов выписки: ____
<b>30.09.2021 № 99/2021/420822070</b>			
Кадастровый номер:		<b>02:22:000000:244(единое землепользование)</b>	
План (чертеж, схема) земельного участка			
			
Масштаб 1: данные отсутствуют	Условные обозначения:		
Государственный регистратор		ФГИС ЕГРН	
полное наименование должности	подпись	инициалы, фамилия	

М.П.

<b>Земельный участок</b>			
(вид объекта недвижимости)			
Лист № <u>    </u> Раздела <b>3.1</b>	Всего листов раздела <b>3.1</b> : <u>    </u>	Всего разделов: <u>    </u>	Всего листов выписки: <u>    </u>
<b>30.09.2021 № 99/2021/420822070</b>			
Кадастровый номер:		<b>02:22:000000:244(единое землепользование)</b>	

Описание местоположения границ земельного участка							
Номер п/п	Номер точки		Дирекционный угол	Горизонтальное проложение, м	Описание закрепления на местности	Кадастровые номера смежных участков	Сведения об адресах правообладателей смежных земельных участков
	начальная	конечная					
1	2	3	4	5	6	7	8
1	1	2	данные отсутствуют	данные отсутствуют	данные отсутствуют	данные отсутствуют	данные отсутствуют
2	1	2	данные отсутствуют	данные отсутствуют	-	данные отсутствуют	данные отсутствуют
3	2	3	данные отсутствуют	данные отсутствуют	данные отсутствуют	данные отсутствуют	данные отсутствуют
4	2	3	данные отсутствуют	данные отсутствуют	-	данные отсутствуют	данные отсутствуют
5	3	4	данные отсутствуют	данные отсутствуют	-	данные отсутствуют	данные отсутствуют
6	4	5	данные отсутствуют	данные отсутствуют	-	данные отсутствуют	данные отсутствуют
7	5	6	данные отсутствуют	данные отсутствуют	-	данные отсутствуют	данные отсутствуют
8	6	7	данные отсутствуют	данные отсутствуют	-	данные отсутствуют	данные отсутствуют
9	7	8	данные отсутствуют	данные отсутствуют	-	данные отсутствуют	данные отсутствуют
10	8	9	данные отсутствуют	данные отсутствуют	-	данные отсутствуют	данные отсутствуют
11	9	10	данные отсутствуют	данные отсутствуют	-	данные отсутствуют	данные отсутствуют
12	10	11	данные отсутствуют	данные отсутствуют	-	данные отсутствуют	данные отсутствуют
13	11	12	данные отсутствуют	данные отсутствуют	данные отсутствуют	данные отсутствуют	данные отсутствуют
14	12	13	данные отсутствуют	данные отсутствуют	-	данные отсутствуют	данные отсутствуют
			отсутствуют	отсутствуют			
15	13	14	данные отсутствуют	данные отсутствуют	-	данные отсутствуют	данные отсутствуют

Государственный регистратор		ФГИС ЕГРН
полное наименование должности	подпись	инициалы, фамилия

М.П.

<b>Земельный участок</b>			
(вид объекта недвижимости)			
Лист №	Раздела <b>3.1</b>	Всего листов раздела <b>3.1</b> : ____	Всего разделов: ____
Всего листов выписки: ____			
<b>30.09.2021 № 99/2021/420822070</b>			
Кадастровый номер:		<b>02:22:000000:244(единое землепользование)</b>	

Описание местоположения границ земельного участка							
Номер п/п	Номер точки		Дирекционный угол	Горизонтальное проложение, м	Описание закрепления на местности	Кадастровые номера смежных участков	Сведения об адресах правообладателей смежных земельных участков
	начальная	конечная					
1	2	3	4	5	6	7	8
16	14	15	данные отсутствуют	данные отсутствуют	-	данные отсутствуют	данные отсутствуют
17	15	16	данные отсутствуют	данные отсутствуют	-	данные отсутствуют	данные отсутствуют
18	16	1	данные отсутствуют	данные отсутствуют	-	данные отсутствуют	данные отсутствуют

Государственный регистратор		ФГИС ЕГРН
полное наименование должности	подпись	инициалы, фамилия

М.П.

<b>Земельный участок</b>			
(вид объекта недвижимости)			
Лист №	Раздела <b>3.2</b>	Всего листов раздела <b>3.2</b> : ____	Всего разделов: ____
Всего листов выписки: ____			
<b>30.09.2021 № 99/2021/420822070</b>			
Кадастровый номер:		<b>02:22:000000:244(единое землепользование)</b>	

Сведения о характерных точках границы земельного участка				
Система координат				
Зона №				
Номер точки	Координаты		Описание закрепления на местности	Средняя квадратическая погрешность определения координат характерных точек границ земельного участка, м
	X	Y		
1	2	3	4	5
1	746042.41	1296199.24	данные отсутствуют	данные отсутствуют
2	746023.81	1296270.03	данные отсутствуют	данные отсутствуют
3	746012.92	1296381.29	данные отсутствуют	данные отсутствуют
4	746002.02	1296492.55	данные отсутствуют	данные отсутствуют
5	746022.67	1296499.44	данные отсутствуют	данные отсутствуют
6	746078.87	1296478.22	данные отсутствуют	данные отсутствуют
7	746135.08	1296457	данные отсутствуют	данные отсутствуют
8	746144.14	1296370.73	данные отсутствуют	данные отсутствуют
9	729489.88	1292069.47	данные отсутствуют	данные отсутствуют
10	729436.2	1292079.6	данные отсутствуют	данные отсутствуют
11	729279.11	1292062.89	данные отсутствуют	данные отсутствуют
12	729091.95	1292020	данные отсутствуют	данные отсутствуют
13	729074.16	1292007.88	данные отсутствуют	данные отсутствуют
14	729063.28	1291993.89	данные отсутствуют	данные отсутствуют
15	729067.11	1291994.47	данные отсутствуют	данные отсутствуют

Государственный регистратор		ФГИС ЕГРН
полное наименование должности	подпись	инициалы, фамилия

М.П.



Выписка из Единого государственного реестра недвижимости об объекте недвижимости  
Описание местоположения земельного участка

<b>Земельный участок</b>			
(вид объекта недвижимости)			
Лист №	Раздела <b>3.2</b>	Всего листов раздела <b>3.2</b> : ____	Всего разделов: ____
Всего листов выписки: ____			
<b>30.09.2021 № 99/2021/420822070</b>			
Кадастровый номер:		<b>02:22:000000:244(единое землепользование)</b>	

Сведения о характерных точках границы земельного участка				
Система координат				
Зона №				
Номер точки	Координаты		Описание закрепления на местности	Средняя квадратическая погрешность определения координат характерных точек границ земельного участка, м
	X	Y		
1	2	3	4	5
16	729070.51	1292000.12	данные отсутствуют	данные отсутствуют
17	729076.97	1292006.59	данные отсутствуют	данные отсутствуют
18	729081.95	1292009.32	данные отсутствуют	данные отсутствуют
19	729094.63	1292012.06	данные отсутствуют	данные отсутствуют
20	729102.09	1292011.81	данные отсутствуют	данные отсутствуют
21	729109.54	1292009.57	данные отсутствуют	данные отсутствуют
22	729115.26	1292006.83	данные отсутствуют	данные отсутствуют
23	729121.98	1292001.36	данные отсутствуют	данные отсутствуют
24	729126.45	1291994.15	данные отсутствуют	данные отсутствуют
25	729129.93	1291983.46	данные отсутствуют	данные отсутствуют
26	729129.93	1291976.75	данные отсутствуют	данные отсутствуют
27	729129.19	1291969.04	данные отсутствуют	данные отсутствуют
28	729123.72	1291958.35	данные отсутствуют	данные отсутствуют
29	729118	1291952.63	данные отсутствуют	данные отсутствуют
30	729112.03	1291948.4	данные отсутствуют	данные отсутствуют

Государственный регистратор		ФГИС ЕГРН
полное наименование должности	подпись	инициалы, фамилия

М.П.

Раздел 3.2

Выписка из Единого государственного реестра недвижимости об объекте недвижимости  
Описание местоположения земельного участка

<b>Земельный участок</b>			
(вид объекта недвижимости)			
Лист №	Раздела <b>3.2</b>	Всего листов раздела <b>3.2</b> : ____	Всего разделов: ____
Всего листов выписки: ____			
<b>30.09.2021 № 99/2021/420822070</b>			
Кадастровый номер:		<b>02:22:000000:244(единое землепользование)</b>	

Сведения о характерных точках границы земельного участка				
Система координат				
Зона №				
Номер точки	Координаты		Описание закрепления на местности	Средняя квадратическая погрешность определения координат характерных точек границ земельного участка, м
	X	Y		
1	2	3	4	5
31	729101.59	1291944.92	данные отсутствуют	данные отсутствуют
32	729093.38	1291944.67	данные отсутствуют	данные отсутствуют
33	729083.69	1291947.16	данные отсутствуют	данные отсутствуют
34	729077.22	1291951.14	данные отсутствуют	данные отсутствуют
35	729070.51	1291957.11	данные отсутствуют	данные отсутствуют
36	729066.03	1291964.32	данные отсутствуют	данные отсутствуют
37	729063.55	1291971.53	данные отсутствуют	данные отсутствуют
38	729063.05	1291982.22	данные отсутствуют	данные отсутствуют
39	728752.39	1291629.12	данные отсутствуют	данные отсутствуют
40	728793.68	1291567.28	данные отсутствуют	данные отсутствуют
41	728812.49	1291579.18	данные отсутствуют	данные отсутствуют
42	728839.27	1291573.47	данные отсутствуют	данные отсутствуют
43	728852.43	1291554.06	данные отсутствуют	данные отсутствуют
44	728850.13	1291533.52	данные отсутствуют	данные отсутствуют
45	728829.44	1291514.78	данные отсутствуют	данные отсутствуют

Государственный регистратор		ФГИС ЕГРН
полное наименование должности	подпись	инициалы, фамилия

М.П.

<b>Земельный участок</b>			
(вид объекта недвижимости)			
Лист №	Раздела <b>3.2</b>	Всего листов раздела <b>3.2</b> : ____	Всего разделов: ____
Всего листов выписки: ____			
<b>30.09.2021 № 99/2021/420822070</b>			
Кадастровый номер:		<b>02:22:000000:244(единое землепользование)</b>	

Сведения о характерных точках границы земельного участка				
Система координат				
Зона №				
Номер точки	Координаты		Описание закрепления на местности	Средняя квадратическая погрешность определения координат характерных точек границ земельного участка, м
	X	Y		
1	2	3	4	5
46	728806.33	1291516.77	данные отсутствуют	данные отсутствуют
47	728788.2	1291537.85	данные отсутствуют	данные отсутствуют
48	728790.64	1291561.02	данные отсутствуют	данные отсутствуют
49	728748.24	1291624.53	данные отсутствуют	данные отсутствуют
50	728589.37	1291463.95	данные отсутствуют	данные отсутствуют
51	728749.99	1291237.43	данные отсутствуют	данные отсутствуют
52	728976.48	1290927.12	данные отсутствуют	данные отсутствуют
53	729035.96	1290981.99	данные отсутствуют	данные отсутствуют
54	729040.87	1290986.56	данные отсутствуют	данные отсутствуют
55	729076.77	1291018.84	данные отсутствуют	данные отсутствуют
56	729140.12	1291070.47	данные отсутствуют	данные отсутствуют
57	729178.36	1291035.51	данные отсутствуют	данные отсутствуют
58	729181.42	1291034.36	данные отсутствуют	данные отсутствуют
59	729183.55	1291026.94	данные отсутствуют	данные отсутствуют
60	729142.87	1290990.39	данные отсутствуют	данные отсутствуют

Государственный регистратор		ФГИС ЕГРН
полное наименование должности	подпись	инициалы, фамилия

М.П.

Раздел 3.2

Выписка из Единого государственного реестра недвижимости об объекте недвижимости  
Описание местоположения земельного участка

<b>Земельный участок</b>			
(вид объекта недвижимости)			
Лист №	Раздела <b>3.2</b>	Всего листов раздела <b>3.2</b> : ____	Всего разделов: ____
Всего листов выписки: ____			
<b>30.09.2021 № 99/2021/420822070</b>			
Кадастровый номер:		<b>02:22:000000:244(единое землепользование)</b>	

Сведения о характерных точках границы земельного участка				
Система координат				
Зона №				
Номер точки	Координаты		Описание закрепления на местности	Средняя квадратическая погрешность определения координат характерных точек границ земельного участка, м
	X	Y		
1	2	3	4	5
61	729146.51	1290983.4	данные отсутствуют	данные отсутствуют
62	729113.76	1290951.61	данные отсутствуют	данные отсутствуют
63	729109.98	1290953.61	данные отсутствуют	данные отсутствуют
64	729012.2	1290878.06	данные отсутствуют	данные отсутствуют
65	729069.78	1290798.26	данные отсутствуют	данные отсутствуют
66	729455.42	1290766.25	данные отсутствуют	данные отсутствуют
67	729545.58	1290749.47	данные отсутствуют	данные отсутствуют
68	729591.49	1290876.99	данные отсутствуют	данные отсутствуют
69	729583.62	1290889.83	данные отсутствуют	данные отсутствуют
70	729589.62	1290913.78	данные отсутствуют	данные отсутствуют
71	729610.56	1290927.36	данные отсутствуют	данные отсутствуют
72	729623.41	1290928.79	данные отсутствуют	данные отсутствуют
73	729642.75	1290916	данные отсутствуют	данные отсутствуют
74	729649.87	1290894.85	данные отсутствуют	данные отсутствуют
75	729644.76	1290877.95	данные отсутствуют	данные отсутствуют

Государственный регистратор		ФГИС ЕГРН
полное наименование должности	подпись	инициалы, фамилия

М.П.

Выписка из Единого государственного реестра недвижимости об объекте недвижимости  
Описание местоположения земельного участка

<b>Земельный участок</b>			
(вид объекта недвижимости)			
Лист №	Раздела <b>3.2</b>	Всего листов раздела <b>3.2</b> : ____	Всего разделов: ____
Всего листов выписки: ____			
<b>30.09.2021 № 99/2021/420822070</b>			
Кадастровый номер:		<b>02:22:000000:244(единое землепользование)</b>	

Сведения о характерных точках границы земельного участка				
Система координат				
Зона №				
Номер точки	Координаты		Описание закрепления на местности	Средняя квадратическая погрешность определения координат характерных точек границ земельного участка, м
	X	Y		
1	2	3	4	5
76	729628.68	1290865.45	данные отсутствуют	данные отсутствуют
77	729607.22	1290864.22	данные отсутствуют	данные отсутствуют
78	729596.07	1290871.98	данные отсутствуют	данные отсутствуют
79	729551.7	1290748.42	данные отсутствуют	данные отсутствуют
80	729718.95	1290797.09	данные отсутствуют	данные отсутствуют
81	729659.89	1291772.53	данные отсутствуют	данные отсутствуют
82	735193.97	1293144.5	данные отсутствуют	данные отсутствуют
83	735202.62	1293141.31	данные отсутствуют	данные отсутствуют
84	735031.21	1292913.72	данные отсутствуют	данные отсутствуют
85	734607.5	1293102.11	данные отсутствуют	данные отсутствуют
86	734570.66	1293119.39	данные отсутствуют	данные отсутствуют
87	734581.38	1293196.24	данные отсутствуют	данные отсутствуют
88	734391.92	1293275.48	данные отсутствуют	данные отсутствуют
89	734333.3	1293089.78	данные отсутствуют	данные отсутствуют
90	734342.4	1292934.73	данные отсутствуют	данные отсутствуют

Государственный регистратор		ФГИС ЕГРН
полное наименование должности	подпись	инициалы, фамилия

М.П.

Выписка из Единого государственного реестра недвижимости об объекте недвижимости  
Описание местоположения земельного участка

<b>Земельный участок</b>			
(вид объекта недвижимости)			
Лист №	Раздела <b>3.2</b>	Всего листов раздела <b>3.2</b> : ____	Всего разделов: ____
Всего листов выписки: ____			
<b>30.09.2021 № 99/2021/420822070</b>			
Кадастровый номер:		<b>02:22:000000:244(единое землепользование)</b>	

Сведения о характерных точках границы земельного участка				
Система координат				
Зона №				
Номер точки	Координаты		Описание закрепления на местности	Средняя квадратическая погрешность определения координат характерных точек границ земельного участка, м
	X	Y		
1	2	3	4	5
91	734292.21	1292938.36	данные отсутствуют	данные отсутствуют
92	734251.02	1292932.1	данные отсутствуют	данные отсутствуют
93	734206.73	1292914.34	данные отсутствуют	данные отсутствуют
94	734107.26	1293282.2	данные отсутствуют	данные отсутствуют
95	734068.63	1293326.9	данные отсутствуют	данные отсутствуют
96	734169.15	1293366.67	данные отсутствуют	данные отсутствуют
97	734156.37	1293410.72	данные отсутствуют	данные отсутствуют
98	734035.58	1293364.73	данные отсутствуют	данные отсутствуют
99	734009.11	1293377.39	данные отсутствуют	данные отсутствуют
100	733941.44	1293371.39	данные отсутствуют	данные отсутствуют
101	733846.04	1293485.51	данные отсутствуют	данные отсутствуют
102	733866.52	1293483.63	данные отсутствуют	данные отсутствуют
103	733911.9	1293480	данные отсутствуют	данные отсутствуют
104	734183.25	1293489.21	данные отсутствуют	данные отсутствуют
105	734160.14	1293476.27	данные отсутствуют	данные отсутствуют

Государственный регистратор		ФГИС ЕГРН
полное наименование должности	подпись	инициалы, фамилия

М.П.

<b>Земельный участок</b>			
(вид объекта недвижимости)			
Лист №	Раздела <b>3.2</b>	Всего листов раздела <b>3.2</b> : ____	Всего разделов: ____
Всего листов выписки: ____			
<b>30.09.2021 № 99/2021/420822070</b>			
Кадастровый номер:		<b>02:22:000000:244(единое землепользование)</b>	

Сведения о характерных точках границы земельного участка				
Система координат				
Зона №				
Номер точки	Координаты		Описание закрепления на местности	Средняя квадратическая погрешность определения координат характерных точек границ земельного участка, м
	X	Y		
1	2	3	4	5
106	734142.72	1293460.59	данные отсутствуют	данные отсутствуют
107	734151.43	1293432.72	данные отсутствуют	данные отсутствуют
108	734203.69	1293404.84	данные отсутствуют	данные отсутствуют
109	734233.31	1293373.48	данные отсутствуют	данные отсутствуют
110	734261.19	1293370	данные отсутствуют	данные отсутствуют
111	734282.09	1293404.84	данные отсутствуют	данные отсутствуют
112	734306.48	1293450.14	данные отсутствуют	данные отсутствуют
113	734340.14	1293472.41	данные отсутствуют	данные отсутствуют
114	734382.54	1293461.92	данные отсутствуют	данные отсутствуют
115	734382.55	1293461.94	данные отсутствуют	данные отсутствуют
116	734385.11	1293474.56	данные отсутствуют	данные отсутствуют
117	734425.15	1293474.48	данные отсутствуют	данные отсутствуют
118	734453.69	1293445.87	данные отсутствуют	данные отсутствуют
119	734467.9	1293403.01	данные отсутствуют	данные отсутствуют
120	734505.02	1293365.79	данные отсутствуют	данные отсутствуют

Государственный регистратор		ФГИС ЕГРН
полное наименование должности	подпись	инициалы, фамилия

М.П.

Раздел 3.2

Выписка из Единого государственного реестра недвижимости об объекте недвижимости  
Описание местоположения земельного участка

<b>Земельный участок</b>			
(вид объекта недвижимости)			
Лист №	Раздела <b>3.2</b>	Всего листов раздела <b>3.2</b> : ____	Всего разделов: ____
Всего листов выписки: ____			
<b>30.09.2021 № 99/2021/420822070</b>			
Кадастровый номер:		<b>02:22:000000:244(единое землепользование)</b>	

Сведения о характерных точках границы земельного участка				
Система координат				
Зона №				
Номер точки	Координаты		Описание закрепления на местности	Средняя квадратическая погрешность определения координат характерных точек границ земельного участка, м
	X	Y		
1	2	3	4	5
121	734585.08	1293345.65	данные отсутствуют	данные отсутствуют
122	734662.24	1293308.35	данные отсутствуют	данные отсутствуют
123	734705.1	1293291.14	данные отсутствуют	данные отсутствуют
124	734745.04	1293236.82	данные отсутствуют	данные отсутствуют
125	734757.21	1293222.38	данные отсутствуют	данные отсутствуют
126	734757.22	1293222.37	данные отсутствуют	данные отсутствуют
127	734776.78	1293222.37	данные отсутствуют	данные отсутствуют
128	734776.79	1293222.38	данные отсутствуют	данные отсутствуют
129	734785.1	1293231.01	данные отсутствуют	данные отсутствуют
130	734785.23	1293302.41	данные отсутствуют	данные отсутствуют
131	734819.62	1293330.88	данные отсутствуют	данные отсутствуют
132	734873.96	1293325.06	данные отсутствуют	данные отсутствуют
133	734916.8	1293299.28	данные отсутствуют	данные отсутствуют
134	734953.92	1293267.81	данные отсутствуют	данные отсутствуют
135	734953.93	1293267.78	данные отсутствуют	данные отсутствуют

Государственный регистратор		ФГИС ЕГРН
полное наименование должности	подпись	инициалы, фамилия

М.П.

Выписка из Единого государственного реестра недвижимости об объекте недвижимости  
Описание местоположения земельного участка

<b>Земельный участок</b>			
(вид объекта недвижимости)			
Лист №	Раздела <b>3.2</b>	Всего листов раздела <b>3.2</b> : ____	Всего разделов: ____
Всего листов выписки: ____			
<b>30.09.2021 № 99/2021/420822070</b>			
Кадастровый номер:		<b>02:22:000000:244(единое землепользование)</b>	

Сведения о характерных точках границы земельного участка				
Система координат				
Зона №				
Номер точки	Координаты		Описание закрепления на местности	Средняя квадратическая погрешность определения координат характерных точек границ земельного участка, м
	X	Y		
1	2	3	4	5
136	735011.06	1293230.54	данные отсутствуют	данные отсутствуют
137	735037.66	1293212.08	данные отсутствуют	данные отсутствуют
138	733604.55	1293477.86	данные отсутствуют	данные отсутствуют
139	733608.26	1293473.3	данные отсутствуют	данные отсутствуют
140	733607.69	1293467.36	данные отсутствуют	данные отсутствуют
141	733607.45	1293465.63	данные отсутствуют	данные отсутствуют
142	733607.35	1293461.34	данные отсутствуют	данные отсутствуют
143	733610.7	1293456.32	данные отсутствуют	данные отсутствуют
144	733644.6	1293414.25	данные отсутствуют	данные отсутствуют
145	733646.34	1293415	данные отсутствуют	данные отсутствуют
146	733647.55	1293415.7	данные отсутствуют	данные отсутствуют
147	733654.85	1293420.02	данные отсутствуют	данные отсутствуют
148	733661.98	1293425.23	данные отсутствуют	данные отсутствуют
149	733661.99	1293425.24	данные отсутствуют	данные отсутствуют
150	733662.01	1293425.25	данные отсутствуют	данные отсутствуют

Государственный регистратор		ФГИС ЕГРН
полное наименование должности	подпись	инициалы, фамилия

М.П.

Раздел 3.2

Выписка из Единого государственного реестра недвижимости об объекте недвижимости  
Описание местоположения земельного участка

<b>Земельный участок</b>			
(вид объекта недвижимости)			
Лист №	Раздела <b>3.2</b>	Всего листов раздела <b>3.2</b> : ____	Всего разделов: ____
Всего листов выписки: ____			
<b>30.09.2021 № 99/2021/420822070</b>			
Кадастровый номер:		<b>02:22:000000:244(единое землепользование)</b>	

Сведения о характерных точках границы земельного участка				
Система координат				
Зона №				
Номер точки	Координаты		Описание закрепления на местности	Средняя квадратическая погрешность определения координат характерных точек границ земельного участка, м
	X	Y		
1	2	3	4	5
151	733671.34	1293427.72	данные отсутствуют	данные отсутствуют
152	733671.36	1293427.72	данные отсутствуют	данные отсутствуют
153	733671.37	1293427.72	данные отсутствуют	данные отсутствуют
154	733681.25	1293427.17	данные отсутствуют	данные отсутствуют
155	733681.26	1293427.17	данные отсутствуют	данные отсутствуют
156	733693.33	1293424.7	данные отсутствуют	данные отсутствуют
157	733710.87	1293424.15	данные отсутствуют	данные отсутствуют
158	733713.08	1293424.51	данные отсутствуют	данные отсутствуют
159	733793.24	1293490.37	данные отсутствуют	данные отсутствуют
160	733784.22	1293491.2	данные отсутствуют	данные отсутствуют
161	733784.21	1293491.22	данные отсутствуют	данные отсутствуют
162	733744.43	1293542	данные отсутствуют	данные отсутствуют
163	734009.73	1293825.23	данные отсутствуют	данные отсутствуют
164	734164.4	1294090.1	данные отсутствуют	данные отсутствуют
165	734164.41	1294090.11	данные отсутствуют	данные отсутствуют

Государственный регистратор		ФГИС ЕГРН
полное наименование должности	подпись	инициалы, фамилия

М.П.

<b>Земельный участок</b>			
(вид объекта недвижимости)			
Лист №	Раздела <b>3.2</b>	Всего листов раздела <b>3.2</b> : ____	Всего разделов: ____
Всего листов выписки: ____			
<b>30.09.2021 № 99/2021/420822070</b>			
Кадастровый номер:		<b>02:22:000000:244(единое землепользование)</b>	

Сведения о характерных точках границы земельного участка				
Система координат				
Зона №				
Номер точки	Координаты		Описание закрепления на местности	Средняя квадратическая погрешность определения координат характерных точек границ земельного участка, м
	X	Y		
1	2	3	4	5
166	734228.16	1294093.62	данные отсутствуют	данные отсутствуют
167	734303.12	1294122.54	данные отсутствуют	данные отсутствуют
168	734405.18	1294182.58	данные отсутствуют	данные отсутствуют
169	734473.91	1294219.82	данные отсутствуют	данные отсутствуют
170	734507.25	1294242.59	данные отсутствуют	данные отсутствуют
171	734515.61	1294263.34	данные отсутствуют	данные отсутствуют
172	734517.79	1294309.04	данные отсутствуют	данные отсутствуют
173	734492.9	1294348.56	данные отсутствуют	данные отсутствуют
174	734472.19	1294394.3	данные отсутствуют	данные отсутствуют
175	734461.85	1294427.55	данные отсутствуют	данные отсутствуют
176	734501.47	1294464.88	данные отсутствуют	данные отсутствуют
177	734561.85	1294485.52	данные отсутствуют	данные отсутствуют
178	734593.09	1294502.07	данные отсутствуют	данные отсутствуют
179	734613.94	1294526.94	данные отсутствуют	данные отсутствуют
180	734622.34	1294568.48	данные отсутствуют	данные отсутствуют

Государственный регистратор		ФГИС ЕГРН
полное наименование должности	подпись	инициалы, фамилия

М.П.

Раздел 3.2

Выписка из Единого государственного реестра недвижимости об объекте недвижимости  
Описание местоположения земельного участка

<b>Земельный участок</b>			
(вид объекта недвижимости)			
Лист №	Раздела <b>3.2</b>	Всего листов раздела <b>3.2</b> : ____	Всего разделов: ____
Всего листов выписки: ____			
<b>30.09.2021 № 99/2021/420822070</b>			
Кадастровый номер:		<b>02:22:000000:244(единое землепользование)</b>	

Сведения о характерных точках границы земельного участка				
Система координат				
Зона №				
Номер точки	Координаты		Описание закрепления на местности	Средняя квадратическая погрешность определения координат характерных точек границ земельного участка, м
	X	Y		
1	2	3	4	5
181	734597.41	1294587.22	данные отсутствуют	данные отсутствуют
182	734589.13	1294608.02	данные отсутствуют	данные отсутствуют
183	734589.19	1294635.01	данные отсутствуют	данные отсутствуют
184	734626.71	1294672.34	данные отсутствуют	данные отсутствуют
185	734657.99	1294707.58	данные отсутствуют	данные отсутствуют
186	734674.72	1294747.01	данные отсутствуют	данные отсутствуют
187	734695.9	1294810.03	данные отсутствуют	данные отсутствуют
188	734649.91	1294831.85	данные отсутствуют	данные отсутствуют
189	734553.55	1294882.55	данные отсутствуют	данные отсутствуют
190	734598.05	1294968.13	данные отсутствуют	данные отсутствуют
191	734695.06	1294913.32	данные отсутствуют	данные отсутствуют
192	734699.31	1294912.98	данные отсутствуют	данные отсутствуют
193	734746.62	1294886.13	данные отсутствуют	данные отсутствуют
194	734777.04	1294929.6	данные отсутствуют	данные отсутствуют
195	734797.95	1294981.47	данные отсутствуют	данные отсутствуют

Государственный регистратор		ФГИС ЕГРН
полное наименование должности	подпись	инициалы, фамилия

М.П.

Выписка из Единого государственного реестра недвижимости об объекте недвижимости  
Описание местоположения земельного участка

<b>Земельный участок</b>			
(вид объекта недвижимости)			
Лист №	Раздела <b>3.2</b>	Всего листов раздела <b>3.2</b> : ____	Всего разделов: ____
Всего листов выписки: ____			
<b>30.09.2021 № 99/2021/420822070</b>			
Кадастровый номер:		<b>02:22:000000:244(единое землепользование)</b>	

Сведения о характерных точках границы земельного участка				
Система координат				
Зона №				
Номер точки	Координаты		Описание закрепления на местности	Средняя квадратическая погрешность определения координат характерных точек границ земельного участка, м
	X	Y		
1	2	3	4	5
196	734808.5	1295056.24	данные отсутствуют	данные отсутствуют
197	734812.84	1295141.39	данные отсутствуют	данные отсутствуют
198	734813.1	1295298.78	данные отсутствуют	данные отсутствуют
199	734828.3	1295327.07	данные отсутствуют	данные отсутствуют
200	734771.56	1295356.37	данные отсутствуют	данные отсутствуют
201	734783.56	1295378.14	данные отсутствуют	данные отсутствуют
202	734819.05	1295442.25	данные отсутствуют	данные отсутствуют
203	734873.85	1295411.87	данные отсутствуют	данные отсутствуют
204	734931.51	1295519.18	данные отсутствуют	данные отсутствуют
205	734962.92	1295538.51	данные отсутствуют	данные отсутствуют
206	735039.79	1295560.92	данные отсутствуют	данные отсутствуют
207	735033.33	1295565.45	данные отсутствуют	данные отсутствуют
208	735033.31	1295565.46	данные отсутствуют	данные отсутствуют
209	735026.72	1295572.59	данные отсутствуют	данные отсутствуют
210	735026.71	1295572.61	данные отсутствуют	данные отсутствуют

Государственный регистратор		ФГИС ЕГРН
полное наименование должности	подпись	инициалы, фамилия

М.П.

Раздел 3.2

Выписка из Единого государственного реестра недвижимости об объекте недвижимости  
Описание местоположения земельного участка

<b>Земельный участок</b>			
(вид объекта недвижимости)			
Лист №	Раздела <b>3.2</b>	Всего листов раздела <b>3.2</b> : ____	Всего разделов: ____
Всего листов выписки: ____			
<b>30.09.2021 № 99/2021/420822070</b>			
Кадастровый номер:		<b>02:22:000000:244(единое землепользование)</b>	

Сведения о характерных точках границы земельного участка				
Система координат				
Зона №				
Номер точки	Координаты		Описание закрепления на местности	Средняя квадратическая погрешность определения координат характерных точек границ земельного участка, м
	X	Y		
1	2	3	4	5
211	735026.71	1295572.62	данные отсутствуют	данные отсутствуют
212	735023.42	1295580.56	данные отсутствуют	данные отсутствуют
213	735018.5	1295585.48	данные отсутствуют	данные отсутствуют
214	735018.05	1295585.82	данные отсутствуют	данные отсутствуют
215	734959.99	1295565.3	данные отсутствуют	данные отсутствуют
216	734898.74	1295537.14	данные отсутствуют	данные отсутствуют
217	734844.5	1295435.39	данные отсутствуют	данные отсутствуют
218	734844.5	1295435.36	данные отсутствуют	данные отсутствуют
219	734844.49	1295435.34	данные отсутствуют	данные отсутствуют
220	734844.45	1295435.34	данные отсутствуют	данные отсутствуют
221	734844.44	1295435.36	данные отсутствуют	данные отсутствуют
222	734844.44	1295435.39	данные отсутствуют	данные отсутствуют
223	734826.16	1295470.01	данные отсутствуют	данные отсутствуют
224	734821.63	1295462.16	данные отсутствуют	данные отсутствуют
225	734814.01	1295449.51	данные отсутствуют	данные отсутствуют

Государственный регистратор		ФГИС ЕГРН
полное наименование должности	подпись	инициалы, фамилия

М.П.

<b>Земельный участок</b>			
(вид объекта недвижимости)			
Лист №	Раздела <b>3.2</b>	Всего листов раздела <b>3.2</b> : ____	Всего разделов: ____
Всего листов выписки: ____			
<b>30.09.2021 № 99/2021/420822070</b>			
Кадастровый номер:		<b>02:22:000000:244(единое землепользование)</b>	

Сведения о характерных точках границы земельного участка				
Система координат				
Зона №				
Номер точки	Координаты		Описание закрепления на местности	Средняя квадратическая погрешность определения координат характерных точек границ земельного участка, м
	X	Y		
1	2	3	4	5
226	734808.52	1295440.4	данные отсутствуют	данные отсутствуют
227	734798.55	1295423.88	данные отсутствуют	данные отсутствуют
228	734781.86	1295394.78	данные отсутствуют	данные отсутствуют
229	734775.44	1295383.63	данные отсутствуют	данные отсутствуют
230	734748.49	1295335.04	данные отсутствуют	данные отсутствуют
231	734726.46	1295294.47	данные отсутствуют	данные отсутствуют
232	734701.31	1295247.01	данные отсутствуют	данные отсутствуют
233	734694.27	1295233.57	данные отсутствуют	данные отсутствуют
234	734680.3	1295206.88	данные отсутствуют	данные отсутствуют
235	734655.09	1295159.39	данные отсутствуют	данные отсутствуют
236	734633.21	1295117.75	данные отсутствуют	данные отсутствуют
237	734619.02	1295090.87	данные отсутствуют	данные отсутствуют
238	734594.86	1295044.97	данные отсутствуют	данные отсутствуют
239	734571.58	1294998.8	данные отсутствуют	данные отсутствуют
240	734560.19	1294975.24	данные отсутствуют	данные отсутствуют

Государственный регистратор		ФГИС ЕГРН
полное наименование должности	подпись	инициалы, фамилия

М.П.

Раздел 3.2

Выписка из Единого государственного реестра недвижимости об объекте недвижимости  
Описание местоположения земельного участка

<b>Земельный участок</b>			
(вид объекта недвижимости)			
Лист №	Раздела <b>3.2</b>	Всего листов раздела <b>3.2</b> : ____	Всего разделов: ____
Всего листов выписки: ____			
<b>30.09.2021 № 99/2021/420822070</b>			
Кадастровый номер:		<b>02:22:000000:244(единое землепользование)</b>	

Сведения о характерных точках границы земельного участка				
Система координат				
Зона №				
Номер точки	Координаты		Описание закрепления на местности	Средняя квадратическая погрешность определения координат характерных точек границ земельного участка, м
	X	Y		
1	2	3	4	5
241	734543.69	1294943.55	данные отсутствуют	данные отсутствуют
242	734528.48	1294914.36	данные отсутствуют	данные отсутствуют
243	734518.34	1294894.89	данные отсутствуют	данные отсутствуют
244	734492.95	1294844.3	данные отсутствуют	данные отсутствуют
245	734487.61	1294834.39	данные отсутствуют	данные отсутствуют
246	734468.23	1294798.52	данные отсутствуют	данные отсутствуют
247	734454.52	1294772.84	данные отсутствуют	данные отсутствуют
248	734439.52	1294744.66	данные отсутствуют	данные отсутствуют
249	734412.26	1294692.97	данные отсутствуют	данные отсутствуют
250	734386.29	1294644.92	данные отсутствуют	данные отсутствуют
251	734349.5	1294574.43	данные отсутствуют	данные отсутствуют
252	734316.66	1294512.39	данные отсутствуют	данные отсутствуют
253	734277.75	1294438.72	данные отсутствуют	данные отсутствуют
254	734253.08	1294392.27	данные отсутствуют	данные отсутствуют
255	734220.39	1294332.73	данные отсутствуют	данные отсутствуют

Государственный регистратор		ФГИС ЕГРН
полное наименование должности	подпись	инициалы, фамилия

М.П.



Выписка из Единого государственного реестра недвижимости об объекте недвижимости  
Описание местоположения земельного участка

<b>Земельный участок</b>			
(вид объекта недвижимости)			
Лист №	Раздела <b>3.2</b>	Всего листов раздела <b>3.2</b> : ____	Всего разделов: ____
Всего листов выписки: ____			
<b>30.09.2021 № 99/2021/420822070</b>			
Кадастровый номер:		<b>02:22:000000:244(единое землепользование)</b>	

Сведения о характерных точках границы земельного участка				
Система координат				
Зона №				
Номер точки	Координаты		Описание закрепления на местности	Средняя квадратическая погрешность определения координат характерных точек границ земельного участка, м
	X	Y		
1	2	3	4	5
256	734174.11	1294244.95	данные отсутствуют	данные отсутствуют
257	734139.58	1294182.27	данные отсутствуют	данные отсутствуют
258	734120.63	1294146.73	данные отсутствуют	данные отсутствуют
259	734097.89	1294102.68	данные отсутствуют	данные отсутствуют
260	734078.46	1294064.74	данные отсутствуют	данные отсутствуют
261	734054.41	1294016.27	данные отсутствуют	данные отсутствуют
262	734022.53	1293954.86	данные отсутствуют	данные отсутствуют
263	734010.8	1293932.79	данные отсутствуют	данные отсутствуют
264	733988.24	1293892.92	данные отсутствуют	данные отсутствуют
265	733971.08	1293866.33	данные отсутствуют	данные отсутствуют
266	733957.42	1293846.38	данные отсутствуют	данные отсутствуют
267	733932.32	1293818.44	данные отсутствуют	данные отсутствуют
268	733907.02	1293791.12	данные отсутствуют	данные отсутствуют
269	733899.91	1293783.62	данные отсутствуют	данные отсутствуют
270	733871.73	1293753.42	данные отсутствуют	данные отсутствуют

Государственный регистратор		ФГИС ЕГРН
полное наименование должности	подпись	инициалы, фамилия

М.П.

Раздел 3.2

Выписка из Единого государственного реестра недвижимости об объекте недвижимости  
Описание местоположения земельного участка

<b>Земельный участок</b>			
(вид объекта недвижимости)			
Лист №	Раздела <b>3.2</b>	Всего листов раздела <b>3.2</b> : ____	Всего разделов: ____
Всего листов выписки: ____			
<b>30.09.2021 № 99/2021/420822070</b>			
Кадастровый номер:		<b>02:22:000000:244(единое землепользование)</b>	

Сведения о характерных точках границы земельного участка				
Система координат				
Зона №				
Номер точки	Координаты		Описание закрепления на местности	Средняя квадратическая погрешность определения координат характерных точек границ земельного участка, м
	X	Y		
1	2	3	4	5
271	733838.88	1293718.65	данные отсутствуют	данные отсутствуют
272	733814.26	1293692.73	данные отсутствуют	данные отсутствуют
273	733799.26	1293676.91	данные отсутствуют	данные отсутствуют
274	733781.13	1293658.11	данные отсутствуют	данные отсутствуют
275	733762.14	1293637.77	данные отсутствуют	данные отсутствуют
276	733739.92	1293614.11	данные отсутствуют	данные отсутствуют
277	733722.61	1293595.98	данные отсутствуют	данные отсутствуют
278	733703.66	1293576.41	данные отсутствуют	данные отсутствуют
279	733684.23	1293556.89	данные отсутствуют	данные отсутствуют
280	733653.79	1293524.81	данные отсутствуют	данные отсутствуют
281	733628.69	1293498.65	данные отсутствуют	данные отсутствуют
282	733612.93	1293480.96	данные отсутствуют	данные отсутствуют
283	733608.19	1293475.52	данные отсутствуют	данные отсутствуют
284	733605.35	1293478.75	данные отсутствуют	данные отсутствуют
285	734763.18	1295158.27	данные отсутствуют	данные отсутствуют

Государственный регистратор		ФГИС ЕГРН
полное наименование должности	подпись	инициалы, фамилия

М.П.

<b>Земельный участок</b>			
(вид объекта недвижимости)			
Лист №	Раздела <b>3.2</b>	Всего листов раздела <b>3.2</b> : ____	Всего разделов: ____
Всего листов выписки: ____			
<b>30.09.2021 № 99/2021/420822070</b>			
Кадастровый номер:		<b>02:22:000000:244(единое землепользование)</b>	

Сведения о характерных точках границы земельного участка				
Система координат				
Зона №				
Номер точки	Координаты		Описание закрепления на местности	Средняя квадратическая погрешность определения координат характерных точек границ земельного участка, м
	X	Y		
1	2	3	4	5
286	734755.25	1295163.25	данные отсутствуют	данные отсутствуют
287	734800.84	1295242.86	данные отсутствуют	данные отсутствуют
288	734774.39	1295258.08	данные отсутствуют	данные отсутствуют
289	734779.68	1295267.27	данные отсутствуют	данные отсутствуют
290	734759.83	1295278.69	данные отсутствуют	данные отсутствуют
291	734757.05	1295273.85	данные отсутствуют	данные отсутствуют
292	734749.02	1295278.47	данные отсутствуют	данные отсутствуют
293	734715.22	1295214.15	данные отсутствуют	данные отсутствуют
294	734699.56	1295222.74	данные отсутствуют	данные отсутствуют
295	734696.11	1295223.98	данные отсутствуют	данные отсутствуют
296	734683.52	1295198.76	данные отсутствуют	данные отсутствуют
297	734678.51	1295193.35	данные отсутствуют	данные отсутствуют
298	734635.18	1295107.37	данные отсутствуют	данные отсутствуют
299	734632.73	1295098.49	данные отсутствуют	данные отсутствуют
300	734632.38	1295092.66	данные отсутствуют	данные отсутствуют

Государственный регистратор		ФГИС ЕГРН
полное наименование должности	подпись	инициалы, фамилия

М.П.

Раздел 3.2

Выписка из Единого государственного реестра недвижимости об объекте недвижимости  
Описание местоположения земельного участка

<b>Земельный участок</b>			
(вид объекта недвижимости)			
Лист №	Раздела <b>3.2</b>	Всего листов раздела <b>3.2</b> : ____	Всего разделов: ____
Всего листов выписки: ____			
<b>30.09.2021 № 99/2021/420822070</b>			
Кадастровый номер:		<b>02:22:000000:244(единое землепользование)</b>	

Сведения о характерных точках границы земельного участка				
Система координат				
Зона №				
Номер точки	Координаты		Описание закрепления на местности	Средняя квадратическая погрешность определения координат характерных точек границ земельного участка, м
	X	Y		
1	2	3	4	5
301	734632.4	1295086.78	данные отсутствуют	данные отсутствуют
302	734626.36	1295086.52	данные отсутствуют	данные отсутствуют
303	734608.13	1295051.26	данные отсутствуют	данные отсутствуют
304	734639.61	1295038.8	данные отсутствуют	данные отсутствуют
305	734654.68	1295073.04	данные отсутствуют	данные отсутствуют
306	734657.63	1295086.79	данные отсутствуют	данные отсутствуют
307	734701.25	1295115.54	данные отсутствуют	данные отсутствуют
308	734715.49	1295107.53	данные отсутствуют	данные отсутствуют
309	734716.36	1295108.93	данные отсутствуют	данные отсутствуют
310	734726.9	1295104.52	данные отсутствуют	данные отсутствуют
311	734731.04	1295107.24	данные отсутствуют	данные отсутствуют
312	734370.31	1294433.07	данные отсутствуют	данные отсутствуют
313	734370.85	1294434.99	данные отсутствуют	данные отсутствуют
314	734368.93	1294435.54	данные отсутствуют	данные отсутствуют
315	734368.38	1294433.62	данные отсутствуют	данные отсутствуют

Государственный регистратор		ФГИС ЕГРН
полное наименование должности	подпись	инициалы, фамилия

М.П.

Выписка из Единого государственного реестра недвижимости об объекте недвижимости  
Описание местоположения земельного участка

<b>Земельный участок</b>			
(вид объекта недвижимости)			
Лист №	Раздела <b>3.2</b>	Всего листов раздела <b>3.2</b> : ____	Всего разделов: ____
Всего листов выписки: ____			
<b>30.09.2021 № 99/2021/420822070</b>			
Кадастровый номер:		<b>02:22:000000:244(единое землепользование)</b>	

Сведения о характерных точках границы земельного участка				
Система координат				
Зона №				
Номер точки	Координаты		Описание закрепления на местности	Средняя квадратическая погрешность определения координат характерных точек границ земельного участка, м
	X	Y		
1	2	3	4	5
316	734312.19	1294449.44	данные отсутствуют	данные отсутствуют
317	734312.73	1294451.37	данные отсутствуют	данные отсутствуют
318	734310.81	1294451.9	данные отсутствуют	данные отсутствуют
319	734310.26	1294449.98	данные отсутствуют	данные отсутствуют
320	735227.39	1295076.41	данные отсутствуют	данные отсутствуют
321	735160.15	1295073.15	данные отсутствуют	данные отсутствуют
322	735099.68	1295069.91	данные отсутствуют	данные отсутствуют
323	735089.83	1295070.35	данные отсутствуют	данные отсутствуют
324	735058.52	1295069.13	данные отсутствуют	данные отсутствуют
325	734967.51	1295081.22	данные отсутствуют	данные отсутствуют
326	734929.23	1294965.38	данные отсутствуют	данные отсутствуют
327	735200.7	1294948.06	данные отсутствуют	данные отсутствуют
328	734548.16	1293562.61	Закрепление отсутствует	2.5
329	734505.49	1293597.14	Закрепление отсутствует	2.5
330	734491.38	1293648.59	Закрепление отсутствует	2.5

Государственный регистратор		ФГИС ЕГРН
полное наименование должности	подпись	инициалы, фамилия

М.П.

Выписка из Единого государственного реестра недвижимости об объекте недвижимости  
Описание местоположения земельного участка

<b>Земельный участок</b>			
(вид объекта недвижимости)			
Лист №	Раздела <b>3.2</b>	Всего листов раздела <b>3.2</b> : ____	Всего разделов: ____
Всего листов выписки: ____			
<b>30.09.2021 № 99/2021/420822070</b>			
Кадастровый номер:		<b>02:22:000000:244(единое землепользование)</b>	

Сведения о характерных точках границы земельного участка				
Система координат				
Зона №				
Номер точки	Координаты		Описание закрепления на местности	Средняя квадратическая погрешность определения координат характерных точек границ земельного участка, м
	X	Y		
1	2	3	4	5
331	734544.92	1293732.95	Закрепление отсутствует	2.5
332	734601.7	1293854.62	Закрепление отсутствует	2.5
333	734624.41	1293898.42	Закрепление отсутствует	2.5
334	734655.23	1294068.76	Закрепление отсутствует	2.5
335	734700.66	1294084.98	Закрепление отсутствует	2.5
336	734835.31	1294094.72	Закрепление отсутствует	2.5
337	734882.35	1293882.2	Закрепление отсутствует	2.5
338	734737.97	1293585.32	Закрепление отсутствует	2.5
339	734682.81	1293531.78	Закрепление отсутствует	2.5
340	729727.81	1297532.24	данные отсутствуют	данные отсутствуют
341	730222.9	1297875.81	данные отсутствуют	данные отсутствуют
342	729806.2	1298492.73	данные отсутствуют	данные отсутствуют
343	730069.47	1298712.44	данные отсутствуют	данные отсутствуют
344	730560.19	1299079.55	данные отсутствуют	данные отсутствуют
345	730550.43	1299094.26	данные отсутствуют	данные отсутствуют

Государственный регистратор		ФГИС ЕГРН
полное наименование должности	подпись	инициалы, фамилия

М.П.

<b>Земельный участок</b>			
(вид объекта недвижимости)			
Лист №	Раздела <b>3.2</b>	Всего листов раздела <b>3.2</b> : ____	Всего разделов: ____
Всего листов выписки: ____			
<b>30.09.2021 № 99/2021/420822070</b>			
Кадастровый номер:		<b>02:22:000000:244(единое землепользование)</b>	

Сведения о характерных точках границы земельного участка				
Система координат				
Зона №				
Номер точки	Координаты		Описание закрепления на местности	Средняя квадратическая погрешность определения координат характерных точек границ земельного участка, м
	X	Y		
1	2	3	4	5
346	730533.34	1299082.09	данные отсутствуют	данные отсутствуют
347	730505.11	1299061.35	данные отсутствуют	данные отсутствуют
348	730454.95	1299025.19	данные отсутствуют	данные отсутствуют
349	730403.88	1298987.69	данные отсутствуют	данные отсутствуют
350	730336.1	1298937.07	данные отсутствуют	данные отсутствуют
351	730267.86	1298886.46	данные отсутствуют	данные отсутствуют
352	730204.6	1298837.2	данные отсутствуют	данные отсутствуют
353	730169.81	1298809.64	данные отсутствуют	данные отсутствуют
354	730124.17	1298774.39	данные отсутствуют	данные отсутствуют
355	730088.95	1298746.38	данные отсутствуют	данные отсутствуют
356	730036.22	1298703.92	данные отсутствуют	данные отсутствуют
357	729977.88	1298655.85	данные отсутствуют	данные отсутствуют
358	729937.97	1298623.91	данные отсутствуют	данные отсутствуют
359	729894.15	1298590.92	данные отсутствуют	данные отсутствуют
360	729811	1298524.5	данные отсутствуют	данные отсутствуют

Государственный регистратор		ФГИС ЕГРН
полное наименование должности	подпись	инициалы, фамилия

М.П.

Раздел 3.2

Выписка из Единого государственного реестра недвижимости об объекте недвижимости  
Описание местоположения земельного участка

<b>Земельный участок</b>			
(вид объекта недвижимости)			
Лист №	Раздела <b>3.2</b>	Всего листов раздела <b>3.2</b> : ____	Всего разделов: ____
Всего листов выписки: ____			
<b>30.09.2021 № 99/2021/420822070</b>			
Кадастровый номер:		<b>02:22:000000:244(единое землепользование)</b>	

Сведения о характерных точках границы земельного участка				
Система координат				
Зона №				
Номер точки	Координаты		Описание закрепления на местности	Средняя квадратическая погрешность определения координат характерных точек границ земельного участка, м
	X	Y		
1	2	3	4	5
361	729805.61	1298517.75	данные отсутствуют	данные отсутствуют
362	729805.16	1298511.24	данные отсутствуют	данные отсутствуют
363	729807.41	1298500.63	данные отсутствуют	данные отсутствуют
364	729807.41	1298500.61	данные отсутствуют	данные отсутствуют
365	729807.4	1298500.57	данные отсутствуют	данные отсутствуют
366	729803.79	1298492.43	данные отсутствуют	данные отсутствуют
367	729803.78	1298492.41	данные отсутствуют	данные отсутствуют
368	729795.19	1298482.47	данные отсутствуют	данные отсутствуют
369	729795.17	1298482.46	данные отсутствуют	данные отсутствуют
370	729741.62	1298444.5	данные отсутствуют	данные отсутствуют
371	729687.86	1298405.64	данные отсутствуют	данные отсутствуют
372	729652.62	1298374.47	данные отсутствуют	данные отсутствуют
373	729624.16	1298328.39	данные отсутствуют	данные отсутствуют
374	729613.77	1298307.61	данные отсутствуют	данные отсутствуют
375	729596.59	1298272.37	данные отсутствуют	данные отсутствуют

Государственный регистратор		ФГИС ЕГРН
полное наименование должности	подпись	инициалы, фамилия

М.П.

Выписка из Единого государственного реестра недвижимости об объекте недвижимости  
Описание местоположения земельного участка

<b>Земельный участок</b>			
(вид объекта недвижимости)			
Лист №	Раздела <b>3.2</b>	Всего листов раздела <b>3.2</b> : ____	Всего разделов: ____
Всего листов выписки: ____			
<b>30.09.2021 № 99/2021/420822070</b>			
Кадастровый номер:		<b>02:22:000000:244(единое землепользование)</b>	

Сведения о характерных точках границы земельного участка				
Система координат				
Зона №				
Номер точки	Координаты		Описание закрепления на местности	Средняя квадратическая погрешность определения координат характерных точек границ земельного участка, м
	X	Y		
1	2	3	4	5
376	729576.27	1298212.73	данные отсутствуют	данные отсутствуют
377	729569.94	1298175.23	данные отсутствуют	данные отсутствуют
378	729569.94	1298175.21	данные отсутствуют	данные отсутствуют
379	729558.64	1298139.96	данные отсутствуют	данные отсутствуют
380	729547.35	1298096.59	данные отсутствуют	данные отсутствуют
381	729534.69	1298050.95	данные отсутствуют	данные отсутствуют
382	729525.65	1298018.41	данные отсутствуют	данные отсутствуют
383	729518.88	1297980.01	данные отсутствуют	данные отсутствуют
384	729519.4	1297957.99	данные отсутствуют	данные отсутствуют
385	729517.53	1297927.66	данные отсутствуют	данные отсутствуют
386	729516.24	1297892.58	данные отсутствуют	данные отсутствуют
387	729558.76	1297794.44	данные отсутствуют	данные отсутствуют
388	729576.02	1297728.88	данные отсутствуют	данные отсутствуют
389	729603.61	1297666.78	данные отсутствуют	данные отсутствуют
390	729645	1297590.9	данные отсутствуют	данные отсутствуют

Государственный регистратор		ФГИС ЕГРН
полное наименование должности	подпись	инициалы, фамилия

М.П.

Раздел 3.2

Выписка из Единого государственного реестра недвижимости об объекте недвижимости  
Описание местоположения земельного участка

<b>Земельный участок</b>			
(вид объекта недвижимости)			
Лист №	Раздела <b>3.2</b>	Всего листов раздела <b>3.2</b> : ____	Всего разделов: ____
Всего листов выписки: ____			
<b>30.09.2021 № 99/2021/420822070</b>			
Кадастровый номер:		<b>02:22:000000:244(единое землепользование)</b>	

Сведения о характерных точках границы земельного участка				
Система координат				
Зона №				
Номер точки	Координаты		Описание закрепления на местности	Средняя квадратическая погрешность определения координат характерных точек границ земельного участка, м
	X	Y		
1	2	3	4	5
391	729682.94	1297566.75	данные отсутствуют	данные отсутствуют
392	731572.99	1297412.95	данные отсутствуют	данные отсутствуют
393	731555.79	1297442.31	данные отсутствуют	данные отсутствуют
394	731596.84	1297514.93	данные отсутствуют	данные отсутствуют
395	731601.5	1297549.82	данные отсутствуют	данные отсутствуют
396	731602.47	1297555.78	данные отсутствуют	данные отсутствуют
397	731384.09	1297871.57	данные отсутствуют	данные отсутствуют
398	731293.02	1297806.83	данные отсутствуют	данные отсутствуют
399	731566.94	1297405.9	данные отсутствуют	данные отсутствуют
400	731474.68	1296473.08	данные отсутствуют	данные отсутствуют
401	731324.75	1296738.28	данные отсутствуют	данные отсутствуют
402	731269.08	1296691.92	данные отсутствуют	данные отсутствуют
403	730723.56	1297073.25	данные отсутствуют	данные отсутствуют
404	730691.79	1297070.6	данные отсутствуют	данные отсутствуют
405	730657.36	1297041.47	данные отсутствуют	данные отсутствуют

Государственный регистратор		ФГИС ЕГРН
полное наименование должности	подпись	инициалы, фамилия

М.П.

<b>Земельный участок</b>			
(вид объекта недвижимости)			
Лист №	Раздела <b>3.2</b>	Всего листов раздела <b>3.2</b> : ____	Всего разделов: ____
Всего листов выписки: ____			
<b>30.09.2021 № 99/2021/420822070</b>			
Кадастровый номер:		<b>02:22:000000:244(единое землепользование)</b>	

Сведения о характерных точках границы земельного участка				
Система координат				
Зона №				
Номер точки	Координаты		Описание закрепления на местности	Средняя квадратическая погрешность определения координат характерных точек границ земельного участка, м
	X	Y		
1	2	3	4	5
406	730620.29	1296996.45	данные отсутствуют	данные отсутствуют
407	730599.1	1296962.02	данные отсутствуют	данные отсутствуют
408	730562.03	1296940.84	данные отсутствуют	данные отсутствуют
409	730530.25	1296948.78	данные отсутствуют	данные отсутствуют
410	730464.05	1297001.75	данные отсутствуют	данные отсутствуют
411	730403.14	1297009.69	данные отсутствуют	данные отсутствуют
412	730302.51	1297033.52	данные отсутствуют	данные отсутствуют
413	730185.99	1297057.36	данные отсутствуют	данные отсутствуют
414	730106.55	1297049.41	данные отсутствуют	данные отсутствуют
415	730050.94	1297070.6	данные отсутствуют	данные отсутствуют
416	730021.81	1297134.15	данные отсутствуют	данные отсутствуют
417	729987.38	1297155.34	данные отсутствуют	данные отсутствуют
418	729939.72	1297187.12	данные отсутствуют	данные отсутствуют
419	729947.66	1297263.91	данные отсутствуют	данные отсутствуют
420	729915.88	1297308.93	данные отсутствуют	данные отсутствуют

Государственный регистратор		ФГИС ЕГРН
полное наименование должности	подпись	инициалы, фамилия

М.П.

Раздел 3.2

Выписка из Единого государственного реестра недвижимости об объекте недвижимости  
Описание местоположения земельного участка

<b>Земельный участок</b>			
(вид объекта недвижимости)			
Лист №	Раздела <b>3.2</b>	Всего листов раздела <b>3.2</b> : ____	Всего разделов: ____
Всего листов выписки: ____			
<b>30.09.2021 № 99/2021/420822070</b>			
Кадастровый номер:		<b>02:22:000000:244(единое землепользование)</b>	

Сведения о характерных точках границы земельного участка				
Система координат				
Зона №				
Номер точки	Координаты		Описание закрепления на местности	Средняя квадратическая погрешность определения координат характерных точек границ земельного участка, м
	X	Y		
1	2	3	4	5
421	729907.94	1297356.6	данные отсутствуют	данные отсутствуют
422	729889.91	1297370.02	данные отсутствуют	данные отсутствуют
423	729910.6	1297283.77	данные отсутствуют	данные отсутствуют
424	729896.81	1297156.1	данные отсутствуют	данные отсутствуют
425	729890.95	1297133.51	данные отсутствуют	данные отсутствуют
426	729915.71	1297100.62	данные отсутствуют	данные отсутствуют
427	729941.33	1297077.25	данные отсутствуют	данные отсутствуют
428	729952.17	1297053.35	данные отсутствуют	данные отсутствуют
429	730007.12	1297008.45	данные отсутствуют	данные отсутствуют
430	730122.81	1297018.66	данные отсутствуют	данные отсутствуют
431	730213.57	1296993.48	данные отсутствуют	данные отсутствуют
432	730247.97	1296985.34	данные отсутствуют	данные отсутствуют
433	730303.82	1296941.02	данные отсутствуют	данные отсутствуют
434	730366.95	1296970.31	данные отсутствуют	данные отсутствуют
435	730409.5	1296966.32	данные отсутствуют	данные отсутствуют

Государственный регистратор		ФГИС ЕГРН
полное наименование должности	подпись	инициалы, фамилия

М.П.

Выписка из Единого государственного реестра недвижимости об объекте недвижимости  
Описание местоположения земельного участка

<b>Земельный участок</b>			
(вид объекта недвижимости)			
Лист №	Раздела <b>3.2</b>	Всего листов раздела <b>3.2</b> : ____	Всего разделов: ____
Всего листов выписки: ____			
<b>30.09.2021 № 99/2021/420822070</b>			
Кадастровый номер:		<b>02:22:000000:244(единое землепользование)</b>	

Сведения о характерных точках границы земельного участка				
Система координат				
Зона №				
Номер точки	Координаты		Описание закрепления на местности	Средняя квадратическая погрешность определения координат характерных точек границ земельного участка, м
	X	Y		
1	2	3	4	5
436	730552.76	1296907.83	данные отсутствуют	данные отсутствуют
437	730623.5	1296849.14	данные отсутствуют	данные отсутствуют
438	730682.36	1296817.79	данные отсутствуют	данные отсутствуют
439	730667.84	1296790.34	данные отсутствуют	данные отсутствуют
440	730673.76	1296782.19	данные отсутствуют	данные отсутствуют
441	730673.77	1296782.18	данные отсутствуют	данные отсутствуют
442	730677.36	1296775.51	данные отсутствуют	данные отсутствуют
443	730681.89	1296769.3	данные отсутствуют	данные отсутствуют
444	730681.9	1296769.26	данные отсутствуют	данные отсутствуют
445	730682.62	1296763.05	данные отсутствуют	данные отсутствуют
446	730683.34	1296756.85	данные отсутствуют	данные отсутствуют
447	730684.77	1296750.65	данные отсутствуют	данные отсутствуют
448	730686.91	1296745.9	данные отсутствуют	данные отсутствуют
449	730689.52	1296743.28	данные отсутствуют	данные отсутствуют
450	730693.11	1296739.46	данные отсутствуют	данные отсутствуют

Государственный регистратор		ФГИС ЕГРН
полное наименование должности	подпись	инициалы, фамилия

М.П.

Раздел 3.2

Выписка из Единого государственного реестра недвижимости об объекте недвижимости  
Описание местоположения земельного участка

<b>Земельный участок</b>			
(вид объекта недвижимости)			
Лист №	Раздела <b>3.2</b>	Всего листов раздела <b>3.2</b> : ____	Всего разделов: ____
Всего листов выписки: ____			
<b>30.09.2021 № 99/2021/420822070</b>			
Кадастровый номер:		<b>02:22:000000:244(единое землепользование)</b>	

Сведения о характерных точках границы земельного участка				
Система координат				
Зона №				
Номер точки	Координаты		Описание закрепления на местности	Средняя квадратическая погрешность определения координат характерных точек границ земельного участка, м
	X	Y		
1	2	3	4	5
451	730693.12	1296739.44	данные отсутствуют	данные отсутствуют
452	730693.13	1296739.41	данные отсутствуют	данные отсутствуют
453	730694.08	1296731.06	данные отсутствуют	данные отсутствуют
454	730695.75	1296723.67	данные отсутствуют	данные отсутствуют
455	730698.13	1296718.2	данные отсутствуют	данные отсутствуют
456	730700.75	1296714.62	данные отсутствуют	данные отсутствуют
457	730700.76	1296714.61	данные отсутствуют	данные отсутствуют
458	730704.58	1296706.97	данные отсутствуют	данные отсутствуют
459	730708.16	1296700.03	данные отсутствуют	данные отсутствуют
460	730712.22	1296689.53	данные отсутствуют	данные отсутствуют
461	730716.75	1296678.78	данные отсутствуют	данные отсутствуют
462	730716.76	1296678.76	данные отсутствуют	данные отсутствуют
463	730717.24	1296670.15	данные отсутствуют	данные отсутствуют
464	730717.24	1296660.86	данные отсутствуют	данные отсутствуют
465	730720.1	1296653.49	данные отсутствуют	данные отсутствуют

Государственный регистратор		ФГИС ЕГРН
полное наименование должности	подпись	инициалы, фамилия

М.П.

<b>Земельный участок</b>			
(вид объекта недвижимости)			
Лист №	Раздела <b>3.2</b>	Всего листов раздела <b>3.2</b> : ____	Всего разделов: ____
Всего листов выписки: ____			
<b>30.09.2021 № 99/2021/420822070</b>			
Кадастровый номер:		<b>02:22:000000:244(единое землепользование)</b>	

Сведения о характерных точках границы земельного участка				
Система координат				
Зона №				
Номер точки	Координаты		Описание закрепления на местности	Средняя квадратическая погрешность определения координат характерных точек границ земельного участка, м
	X	Y		
1	2	3	4	5
466	730727.25	1296646.57	данные отсутствуют	данные отсутствуют
467	730734.89	1296637.74	данные отсутствуют	данные отсутствуют
468	730734.9	1296637.71	данные отсутствуют	данные отсутствуют
469	730738.49	1296628.87	данные отсутствуют	данные отсутствуют
470	730742.31	1296617.41	данные отсутствуют	данные отсутствуют
471	730742.31	1296617.39	данные отсутствуют	данные отсутствуют
472	730743.15	1296608.01	данные отсутствуют	данные отсутствуют
473	730762.82	1296579.91	данные отсутствуют	данные отсутствуют
474	730786.03	1296572.17	данные отсутствуют	данные отсутствуют
475	730794.46	1296578.77	данные отсутствуют	данные отсутствуют
476	730798.27	1296582.58	данные отсутствуют	данные отсутствуют
477	730802.81	1296587.83	данные отсутствуют	данные отсутствуют
478	730802.84	1296587.85	данные отсутствуют	данные отсутствуют
479	730807.12	1296590.24	данные отсутствуют	данные отсутствуют
480	730810.72	1296592.39	данные отсутствуют	данные отсутствуют

Государственный регистратор		ФГИС ЕГРН
полное наименование должности	подпись	инициалы, фамилия

М.П.

Раздел 3.2

Выписка из Единого государственного реестра недвижимости об объекте недвижимости  
Описание местоположения земельного участка

<b>Земельный участок</b>			
(вид объекта недвижимости)			
Лист №	Раздела <b>3.2</b>	Всего листов раздела <b>3.2</b> : ____	Всего разделов: ____
Всего листов выписки: ____			
<b>30.09.2021 № 99/2021/420822070</b>			
Кадастровый номер:		<b>02:22:000000:244(единое землепользование)</b>	

Сведения о характерных точках границы земельного участка				
Система координат				
Зона №				
Номер точки	Координаты		Описание закрепления на местности	Средняя квадратическая погрешность определения координат характерных точек границ земельного участка, м
	X	Y		
1	2	3	4	5
481	730810.77	1296592.4	данные отсутствуют	данные отсутствуют
482	730818.81	1296591.15	данные отсутствуют	данные отсутствуют
483	730825.81	1296590.76	данные отсутствуют	данные отсутствуют
484	730825.85	1296590.75	данные отсутствуют	данные отсутствуют
485	730834.82	1296586.06	данные отсутствуют	данные отсутствуют
486	730845.34	1296579.46	данные отсутствуют	данные отсутствуют
487	730845.36	1296579.44	данные отсутствуют	данные отсутствуют
488	730853.93	1296568.52	данные отсутствуют	данные отсутствуют
489	730858.99	1296562.28	данные отсутствуют	данные отсутствуют
490	730871.44	1296550.61	данные отсутствуют	данные отсутствуют
491	730878.84	1296545.54	данные отсутствуют	данные отсутствуют
492	730878.85	1296545.53	данные отсутствуют	данные отсутствуют
493	730884.7	1296539.69	данные отсутствуют	данные отсутствуют
494	730889.76	1296533.85	данные отсутствуют	данные отсутствуют
495	730889.77	1296533.84	данные отсутствуют	данные отсутствуют

Государственный регистратор		ФГИС ЕГРН
полное наименование должности	подпись	инициалы, фамилия

М.П.



Выписка из Единого государственного реестра недвижимости об объекте недвижимости  
Описание местоположения земельного участка

<b>Земельный участок</b>			
(вид объекта недвижимости)			
Лист №	Раздела <b>3.2</b>	Всего листов раздела <b>3.2</b> : ____	Всего разделов: ____
Всего листов выписки: ____			
<b>30.09.2021 № 99/2021/420822070</b>			
Кадастровый номер:		<b>02:22:000000:244(единое землепользование)</b>	

Сведения о характерных точках границы земельного участка				
Система координат				
Зона №				
Номер точки	Координаты		Описание закрепления на местности	Средняя квадратическая погрешность определения координат характерных точек границ земельного участка, м
	X	Y		
1	2	3	4	5
496	730889.78	1296533.8	данные отсутствуют	данные отсутствуют
497	730890.56	1296525.62	данные отсутствуют	данные отсутствуют
498	730890.55	1296525.58	данные отсутствуют	данные отсутствуют
499	730890.54	1296525.56	данные отсутствуют	данные отсутствуют
500	730886.66	1296521.29	данные отсутствуют	данные отсутствуют
501	730884.72	1296511.2	данные отсутствуют	данные отсутствуют
502	730885.71	1296506.5	данные отсутствуют	данные отсутствуют
503	730893.93	1296497.11	данные отсутствуют	данные отсутствуют
504	730949.13	1296466.05	данные отсутствуют	данные отсутствуют
505	730991.66	1296457.95	данные отсутствуют	данные отсутствуют
506	730992.89	1296458.31	данные отсутствуют	данные отсутствуют
507	730992.92	1296458.31	данные отсутствуют	данные отсутствуют
508	731002.66	1296458.31	данные отсутствуют	данные отсутствуют
509	731011.62	1296458.31	данные отсутствуют	данные отсутствуют
510	731011.64	1296458.31	данные отсутствуют	данные отсутствуют

Государственный регистратор		ФГИС ЕГРН
полное наименование должности	подпись	инициалы, фамилия

М.П.

Раздел 3.2

Выписка из Единого государственного реестра недвижимости об объекте недвижимости  
Описание местоположения земельного участка

<b>Земельный участок</b>			
(вид объекта недвижимости)			
Лист №	Раздела <b>3.2</b>	Всего листов раздела <b>3.2</b> : ____	Всего разделов: ____
Всего листов выписки: ____			
<b>30.09.2021 № 99/2021/420822070</b>			
Кадастровый номер:		<b>02:22:000000:244(единое землепользование)</b>	

Сведения о характерных точках границы земельного участка				
Система координат				
Зона №				
Номер точки	Координаты		Описание закрепления на местности	Средняя квадратическая погрешность определения координат характерных точек границ земельного участка, м
	X	Y		
1	2	3	4	5
511	731019.05	1296456.36	данные отсутствуют	данные отсутствуют
512	731019.07	1296456.35	данные отсутствуют	данные отсутствуют
513	731023.75	1296454.02	данные отсутствуют	данные отсутствуют
514	731023.76	1296454	данные отсутствуют	данные отсутствуют
515	731025.33	1296452.44	данные отсутствуют	данные отсутствуют
516	731031.56	1296445.04	данные отсутствуют	данные отсутствуют
517	731036.63	1296439.2	данные отсутствуют	данные отсутствуют
518	731036.64	1296439.18	данные отсутствуют	данные отсутствуют
519	731036.65	1296439.17	данные отсутствуют	данные отсутствуют
520	731039.76	1296430.21	данные отсутствуют	данные отсутствуют
521	731039.76	1296430.18	данные отсутствуют	данные отсутствуют
522	731040.15	1296420.05	данные отсутствуют	данные отсутствуют
523	731040.44	1296413.5	данные отсутствуют	данные отсутствуют
524	731087.14	1296390.15	данные отсутствуют	данные отсутствуют
525	731117.6	1296388.41	данные отсутствуют	данные отсутствуют

Государственный регистратор		ФГИС ЕГРН
полное наименование должности	подпись	инициалы, фамилия

М.П.

<b>Земельный участок</b>			
(вид объекта недвижимости)			
Лист №	Раздела <b>3.2</b>	Всего листов раздела <b>3.2</b> : ____	Всего разделов: ____
Всего листов выписки: ____			
<b>30.09.2021 № 99/2021/420822070</b>			
Кадастровый номер:		<b>02:22:000000:244(единое землепользование)</b>	

Сведения о характерных точках границы земельного участка				
Система координат				
Зона №				
Номер точки	Координаты		Описание закрепления на местности	Средняя квадратическая погрешность определения координат характерных точек границ земельного участка, м
	X	Y		
1	2	3	4	5
526	731119.89	1296388.96	данные отсутствуют	данные отсутствуют
527	731124.16	1296391.3	данные отсутствуют	данные отсутствуют
528	731131.95	1296395.58	данные отсутствуют	данные отсутствуют
529	731142.47	1296400.26	данные отсутствуют	данные отсутствуют
530	731151.03	1296405.33	данные отсутствуют	данные отсутствуют
531	731151.06	1296405.34	данные отсутствуют	данные отсутствуют
532	731160.03	1296407.67	данные отсутствуют	данные отсутствуют
533	731166.66	1296408.06	данные отсутствуют	данные отсутствуют
534	731173.28	1296408.06	данные отсутствуют	данные отсутствуют
535	731173.32	1296408.05	данные отсутствуют	данные отсутствуют
536	731180.91	1296404.23	данные отсутствуют	данные отсутствуют
537	731189.69	1296399.87	данные отсутствуют	данные отсутствуют
538	731189.7	1296399.86	данные отсутствуют	данные отсутствуют
539	731202.16	1296391.3	данные отсутствуют	данные отсутствуют
540	731218.12	1296383.12	данные отсутствуют	данные отсутствуют

Государственный регистратор		ФГИС ЕГРН
полное наименование должности	подпись	инициалы, фамилия

М.П.

Раздел 3.2

Выписка из Единого государственного реестра недвижимости об объекте недвижимости  
Описание местоположения земельного участка

<b>Земельный участок</b>			
(вид объекта недвижимости)			
Лист №	Раздела <b>3.2</b>	Всего листов раздела <b>3.2</b> : ____	Всего разделов: ____
Всего листов выписки: ____			
<b>30.09.2021 № 99/2021/420822070</b>			
Кадастровый номер:		<b>02:22:000000:244(единое землепользование)</b>	

Сведения о характерных точках границы земельного участка				
Система координат				
Зона №				
Номер точки	Координаты		Описание закрепления на местности	Средняя квадратическая погрешность определения координат характерных точек границ земельного участка, м
	X	Y		
1	2	3	4	5
541	731229.8	1296378.46	данные отсутствуют	данные отсутствуют
542	731240.31	1296375.34	данные отсутствуют	данные отсутствуют
543	731250.85	1296371.77	данные отсутствуют	данные отсутствуют
544	731268.33	1296370.67	данные отсутствуют	данные отсутствуют
545	731279.71	1296371.77	данные отсутствуют	данные отсутствуют
546	731296.37	1296373.79	данные отсутствуют	данные отсутствуют
547	731296.39	1296373.79	данные отсутствуют	данные отсутствуют
548	731312.35	1296372.6	данные отсутствуют	данные отсутствуют
549	731326.36	1296373	данные отсутствуют	данные отсутствуют
550	731339.38	1296376.05	данные отсутствуют	данные отсутствуют
551	731350.82	1296383.21	данные отсутствуют	данные отсутствуют
552	731357.97	1296393.21	данные отсутствуют	данные отсутствуют
553	731362.9	1296408.37	данные отсутствуют	данные отсутствуют
554	731364.07	1296423.56	данные отсутствуют	данные отсутствуют
555	731365.6	1296440.22	данные отсутствуют	данные отсутствуют

Государственный регистратор		ФГИС ЕГРН
полное наименование должности	подпись	инициалы, фамилия

М.П.

Выписка из Единого государственного реестра недвижимости об объекте недвижимости  
Описание местоположения земельного участка

<b>Земельный участок</b>			
(вид объекта недвижимости)			
Лист №	Раздела <b>3.2</b>	Всего листов раздела <b>3.2</b> : ____	Всего разделов: ____
Всего листов выписки: ____			
<b>30.09.2021 № 99/2021/420822070</b>			
Кадастровый номер:		<b>02:22:000000:244(единое землепользование)</b>	

Сведения о характерных точках границы земельного участка				
Система координат				
Зона №				
Номер точки	Координаты		Описание закрепления на местности	Средняя квадратическая погрешность определения координат характерных точек границ земельного участка, м
	X	Y		
1	2	3	4	5
556	731365.61	1296440.25	данные отсутствуют	данные отсутствуют
557	731369.53	1296448.14	данные отсутствуют	данные отсутствуют
558	731369.54	1296448.15	данные отсутствуют	данные отсутствуют
559	731376.56	1296457.87	данные отсутствуют	данные отсутствуют
560	731376.57	1296457.89	данные отсутствуют	данные отсутствуют
561	731385.92	1296465.3	данные отсутствуют	данные отсутствуют
562	731385.95	1296465.31	данные отсутствуют	данные отсутствуют
563	731396.46	1296469.6	данные отсутствуют	данные отсутствуют
564	731396.49	1296469.61	данные отсутствуют	данные отсутствуют
565	731409.74	1296469.61	данные отсутствуют	данные отсутствуют
566	731409.76	1296469.61	данные отсутствуют	данные отсутствуют
567	731421.83	1296466.87	данные отсутствуют	данные отсутствуют
568	731435.18	1296465.61	данные отсутствуют	данные отсутствуют
569	731448.78	1296464.65	данные отсутствуют	данные отсутствуют
570	731463.32	1296466.8	данные отсутствуют	данные отсутствуют

Государственный регистратор		ФГИС ЕГРН
полное наименование должности	подпись	инициалы, фамилия

М.П.

Раздел 3.2

Выписка из Единого государственного реестра недвижимости об объекте недвижимости  
Описание местоположения земельного участка

<b>Земельный участок</b>			
(вид объекта недвижимости)			
Лист №	Раздела <b>3.2</b>	Всего листов раздела <b>3.2</b> : ____	Всего разделов: ____
Всего листов выписки: ____			
<b>30.09.2021 № 99/2021/420822070</b>			
Кадастровый номер:		<b>02:22:000000:244(единое землепользование)</b>	

Сведения о характерных точках границы земельного участка				
Система координат				
Зона №				
Номер точки	Координаты		Описание закрепления на местности	Средняя квадратическая погрешность определения координат характерных точек границ земельного участка, м
	X	Y		
1	2	3	4	5
571	731474.05	1296472.76	данные отсутствуют	данные отсутствуют
572	733015.45	1294831.86	данные отсутствуют	данные отсутствуют
573	732996.57	1294795.49	данные отсутствуют	данные отсутствуют
574	733377.96	1294668.12	данные отсутствуют	данные отсутствуют
575	734226.67	1294368.36	данные отсутствуют	данные отсутствуют
576	734214.32	1294345.55	данные отсутствуют	данные отсутствуют
577	733581.02	1294567.78	данные отсутствуют	данные отсутствуют
578	732984.46	1294778.45	данные отсутствуют	данные отсутствуют
579	732962.37	1294755.49	данные отсутствуют	данные отсутствуют
580	732961.11	1294761.5	данные отсутствуют	данные отсутствуют
581	732980.03	1294800.4	данные отсутствуют	данные отсутствуют
582	732991.81	1294808.18	данные отсутствуют	данные отсутствуют
583	733004.87	1294817.06	данные отсутствуют	данные отсутствуют
584	733004.89	1294817.08	данные отсутствуют	данные отсутствуют
585	733094.24	1294756.76	данные отсутствуют	данные отсутствуют

Государственный регистратор		ФГИС ЕГРН
полное наименование должности	подпись	инициалы, фамилия

М.П.

<b>Земельный участок</b>			
(вид объекта недвижимости)			
Лист №	Раздела <b>3.2</b>	Всего листов раздела <b>3.2</b> : ____	Всего разделов: ____
Всего листов выписки: ____			
<b>30.09.2021 № 99/2021/420822070</b>			
Кадастровый номер:		<b>02:22:000000:244(единое землепользование)</b>	

Сведения о характерных точках границы земельного участка				
Система координат				
Зона №				
Номер точки	Координаты		Описание закрепления на местности	Средняя квадратическая погрешность определения координат характерных точек границ земельного участка, м
	X	Y		
1	2	3	4	5
586	733096.21	1294756.39	данные отсутствуют	данные отсутствуют
587	733096.57	1294758.36	данные отсутствуют	данные отсутствуют
588	733094.61	1294758.73	данные отсутствуют	данные отсутствуют
589	733672.64	1294536.37	данные отсутствуют	данные отсутствуют
590	733682.83	1294558.67	данные отсутствуют	данные отсутствуют
591	733659.78	1294567.55	данные отсутствуют	данные отсутствуют
592	733649.54	1294544.67	данные отсутствуют	данные отсутствуют
593	733602.23	1293480.7	данные отсутствуют	данные отсутствуют
594	733665.92	1293548.53	данные отсутствуют	данные отсутствуют
595	733707.93	1293592.29	данные отсутствуют	данные отсутствуют
596	733882.63	1293785.66	данные отсутствуют	данные отсутствуют
597	733979.79	1293897.54	данные отсутствуют	данные отсутствуют
598	734045.91	1294015.76	данные отсутствуют	данные отсутствуют
599	734066.53	1294056.44	данные отсутствуют	данные отсутствуют
600	734101.93	1294128.88	данные отсутствуют	данные отсутствуют

Государственный регистратор		ФГИС ЕГРН
полное наименование должности	подпись	инициалы, фамилия

М.П.

Раздел 3.2

Выписка из Единого государственного реестра недвижимости об объекте недвижимости  
Описание местоположения земельного участка

<b>Земельный участок</b>			
(вид объекта недвижимости)			
Лист №	Раздела <b>3.2</b>	Всего листов раздела <b>3.2</b> : ____	Всего разделов: ____
Всего листов выписки: ____			
<b>30.09.2021 № 99/2021/420822070</b>			
Кадастровый номер:		<b>02:22:000000:244(единое землепользование)</b>	

Сведения о характерных точках границы земельного участка				
Система координат				
Зона №				
Номер точки	Координаты		Описание закрепления на местности	Средняя квадратическая погрешность определения координат характерных точек границ земельного участка, м
	X	Y		
1	2	3	4	5
601	734140.62	1294200.5	данные отсутствуют	данные отсутствуют
602	734177.67	1294269.93	данные отсутствуют	данные отсутствуют
603	734219.92	1294348.41	данные отсутствуют	данные отсутствуют
604	734261.63	1294426.06	данные отсутствуют	данные отсутствуют
605	734315.97	1294527.87	данные отсутствуют	данные отсутствуют
606	734345.05	1294582.75	данные отсутствуют	данные отсутствуют
607	734393.07	1294673.85	данные отсутствуют	данные отсутствуют
608	734461.95	1294805.02	данные отсутствуют	данные отсутствуют
609	734492	1294862.3	данные отсутствуют	данные отсутствуют
610	734533.3	1294945.67	данные отсутствуют	данные отсутствуют
611	734671.68	1295213.6	данные отсутствуют	данные отсутствуют
612	734739.39	1295349.03	данные отсутствуют	данные отсутствуют
613	734880.72	1295581.63	данные отсутствуют	данные отсутствуют
614	734815.95	1295655.23	Закрепление отсутствует	2.5
615	734788.88	1295587.26	данные отсутствуют	данные отсутствуют

Государственный регистратор		ФГИС ЕГРН
полное наименование должности	подпись	инициалы, фамилия

М.П.

Выписка из Единого государственного реестра недвижимости об объекте недвижимости  
Описание местоположения земельного участка

<b>Земельный участок</b>			
(вид объекта недвижимости)			
Лист №	Раздела <b>3.2</b>	Всего листов раздела <b>3.2</b> : ____	Всего разделов: ____
Всего листов выписки: ____			
<b>30.09.2021 № 99/2021/420822070</b>			
Кадастровый номер:		<b>02:22:000000:244(единое землепользование)</b>	

Сведения о характерных точках границы земельного участка				
Система координат				
Зона №				
Номер точки	Координаты		Описание закрепления на местности	Средняя квадратическая погрешность определения координат характерных точек границ земельного участка, м
	X	Y		
1	2	3	4	5
616	734774.13	1295481.89	данные отсутствуют	данные отсутствуют
617	734788.88	1295450.28	данные отсутствуют	данные отсутствуют
618	734731.98	1295361.77	данные отсутствуют	данные отсутствуют
619	734664.55	1295372.31	данные отсутствуют	данные отсутствуют
620	734618.19	1295365.99	данные отсутствуют	данные отсутствуют
621	734563.4	1295275.37	данные отсутствуют	данные отсутствуют
622	734561.29	1295197.4	данные отсутствуют	данные отсутствуют
623	734592.9	1295134.18	данные отсутствуют	данные отсутствуют
624	734613.97	1295127.86	данные отсутствуют	данные отсутствуют
625	734325.27	1294550.45	данные отсутствуют	данные отсутствуют
626	734091.36	1294118.45	данные отсутствуют	данные отсутствуют
627	734023.92	1294067.87	данные отсутствуют	данные отсутствуют
628	733958.59	1294069.98	данные отсутствуют	данные отсутствуют
629	733910.13	1294057.34	данные отсутствуют	данные отсутствуют
630	733886.94	1294017.3	данные отсутствуют	данные отсутствуют

Государственный регистратор		ФГИС ЕГРН
полное наименование должности	подпись	инициалы, фамилия

М.П.

Выписка из Единого государственного реестра недвижимости об объекте недвижимости  
Описание местоположения земельного участка

<b>Земельный участок</b>			
(вид объекта недвижимости)			
Лист №	Раздела <b>3.2</b>	Всего листов раздела <b>3.2</b> : ____	Всего разделов: ____
Всего листов выписки: ____			
<b>30.09.2021 № 99/2021/420822070</b>			
Кадастровый номер:		<b>02:22:000000:244(единое землепользование)</b>	

Сведения о характерных точках границы земельного участка				
Система координат				
Зона №				
Номер точки	Координаты		Описание закрепления на местности	Средняя квадратическая погрешность определения координат характерных точек границ земельного участка, м
	X	Y		
1	2	3	4	5
631	733908.02	1293968.83	данные отсутствуют	данные отсутствуют
632	733924.88	1293928.79	данные отсутствуют	данные отсутствуют
633	733920.66	1293901.4	данные отсутствуют	данные отсутствуют
634	733945.95	1293905.61	данные отсутствуют	данные отсутствуют
635	733960.7	1293897.18	данные отсутствуют	данные отсутствуют
636	733804.76	1293713.84	данные отсутствуют	данные отсутствуют
637	733621.42	1293513.65	данные отсутствуют	данные отсутствуют
638	733568.74	1293583.19	-	2.5
639	733273.71	1293958.29	-	2.5
640	733204.17	1294124.77	-	2.5
641	733052.44	1294514.63	-	2.5
642	732932.01	1294701.65	данные отсутствуют	данные отсутствуют
643	732937.1	1294688.21	данные отсутствуют	данные отсутствуют
644	732969.24	1294610.47	данные отсутствуют	данные отсутствуют
645	732998.54	1294538.73	данные отсутствуют	данные отсутствуют

Государственный регистратор		ФГИС ЕГРН
полное наименование должности	подпись	инициалы, фамилия

М.П.

<b>Земельный участок</b>			
(вид объекта недвижимости)			
Лист №	Раздела <b>3.2</b>	Всего листов раздела <b>3.2</b> : ____	Всего разделов: ____
Всего листов выписки: ____			
<b>30.09.2021 № 99/2021/420822070</b>			
Кадастровый номер:		<b>02:22:000000:244(единое землепользование)</b>	

Сведения о характерных точках границы земельного участка				
Система координат				
Зона №				
Номер точки	Координаты		Описание закрепления на местности	Средняя квадратическая погрешность определения координат характерных точек границ земельного участка, м
	X	Y		
1	2	3	4	5
646	733031.8	1294453.99	данные отсутствуют	данные отсутствуют
647	733084.53	1294321.61	данные отсутствуют	данные отсутствуют
648	733117.48	1294242.87	данные отсутствуют	данные отсутствуют
649	733133.79	1294199.96	данные отсутствуют	данные отсутствуют
650	733180.22	1294080.46	данные отсутствуют	данные отсутствуют
651	733216.55	1293988.57	данные отсутствуют	данные отсутствуют
652	733233.83	1293954.92	данные отсутствуют	данные отсутствуют
653	733241.1	1293941.49	данные отсутствуют	данные отсутствуют
654	733249	1293928.22	данные отсутствуют	данные отсутствуют
655	733262.31	1293908.02	данные отсутствуют	данные отсутствуют
656	733323.48	1293827.28	данные отсутствуют	данные отсутствуют
657	733384.5	1293747.55	данные отсутствуют	данные отсутствуют
658	733588.53	1293486.06	данные отсутствуют	данные отсутствуют
659	733589.53	1293485.78	данные отсутствуют	данные отсутствуют
660	733592.18	1293485.59	данные отсутствуют	данные отсутствуют

Государственный регистратор		ФГИС ЕГРН
полное наименование должности	подпись	инициалы, фамилия

М.П.

Раздел 3.2

Выписка из Единого государственного реестра недвижимости об объекте недвижимости  
Описание местоположения земельного участка

<b>Земельный участок</b>			
(вид объекта недвижимости)			
Лист №	Раздела <b>3.2</b>	Всего листов раздела <b>3.2</b> : ____	Всего разделов: ____
Всего листов выписки: ____			
<b>30.09.2021 № 99/2021/420822070</b>			
Кадастровый номер:		<b>02:22:000000:244(единое землепользование)</b>	

Сведения о характерных точках границы земельного участка				
Система координат				
Зона №				
Номер точки	Координаты		Описание закрепления на местности	Средняя квадратическая погрешность определения координат характерных точек границ земельного участка, м
	X	Y		
1	2	3	4	5
661	733594.56	1293486.65	данные отсутствуют	данные отсутствуют
662	733596.05	1293488.28	данные отсутствуют	данные отсутствуют
663	732948.91	1294709.22	данные отсутствуют	данные отсутствуют
664	732950.91	1294709.32	данные отсутствуют	данные отсутствуют
665	732950.81	1294711.32	данные отсутствуют	данные отсутствуют
666	732948.82	1294711.22	данные отсутствуют	данные отсутствуют
667	732355.47	1296154.67	данные отсутствуют	данные отсутствуют
668	732363.97	1296138.38	данные отсутствуют	данные отсутствуют
669	732379.96	1296098.94	данные отсутствуют	данные отсутствуют
670	732380.89	1296096.66	данные отсутствуют	данные отсутствуют
671	732393.4	1296102.06	данные отсутствуют	данные отсутствуют
672	732536.05	1295755.9	данные отсутствуют	данные отсутствуют
673	732593.75	1295562	данные отсутствуют	данные отсутствуют
674	732612.81	1295514.13	данные отсутствуют	данные отсутствуют
675	732932.09	1294765.28	данные отсутствуют	данные отсутствуют

Государственный регистратор		ФГИС ЕГРН
полное наименование должности	подпись	инициалы, фамилия

М.П.

Выписка из Единого государственного реестра недвижимости об объекте недвижимости  
Описание местоположения земельного участка

<b>Земельный участок</b>			
(вид объекта недвижимости)			
Лист №	Раздела <b>3.2</b>	Всего листов раздела <b>3.2</b> : ____	Всего разделов: ____
Всего листов выписки: ____			
<b>30.09.2021 № 99/2021/420822070</b>			
Кадастровый номер:		<b>02:22:000000:244(единое землепользование)</b>	

Сведения о характерных точках границы земельного участка				
Система координат				
Зона №				
Номер точки	Координаты		Описание закрепления на местности	Средняя квадратическая погрешность определения координат характерных точек границ земельного участка, м
	X	Y		
1	2	3	4	5
676	732945.3	1294779.26	данные отсутствуют	данные отсутствуют
677	732767.37	1295258.53	данные отсутствуют	данные отсутствуют
678	732600.53	1295646.11	данные отсутствуют	данные отсутствуют
679	732549.2	1295856.58	данные отсутствуют	данные отсутствуют
680	732410.52	1296173.46	данные отсутствуют	данные отсутствуют
681	733070.78	1298512.74	данные отсутствуют	данные отсутствуют
682	732533.91	1299439.87	данные отсутствуют	данные отсутствуют
683	732256.53	1299998.48	данные отсутствуют	данные отсутствуют
684	732242.69	1300073.51	данные отсутствуют	данные отсутствуют
685	732382.93	1300961.9	данные отсутствуют	данные отсутствуют
686	732380.86	1300966.04	данные отсутствуют	данные отсутствуют
687	732364.5	1300965.44	данные отсутствуют	данные отсутствуют
688	732359	1300960.43	данные отсутствуют	данные отсутствуют
689	732358.99	1300960.42	данные отсутствуют	данные отсутствуют
690	732346.86	1300952.49	данные отсутствуют	данные отсутствуют

Государственный регистратор		ФГИС ЕГРН
полное наименование должности	подпись	инициалы, фамилия

М.П.

Раздел 3.2

Выписка из Единого государственного реестра недвижимости об объекте недвижимости  
Описание местоположения земельного участка

<b>Земельный участок</b>			
(вид объекта недвижимости)			
Лист №	Раздела <b>3.2</b>	Всего листов раздела <b>3.2</b> : ____	Всего разделов: ____
Всего листов выписки: ____			
<b>30.09.2021 № 99/2021/420822070</b>			
Кадастровый номер:		<b>02:22:000000:244(единое землепользование)</b>	

Сведения о характерных точках границы земельного участка				
Система координат				
Зона №				
Номер точки	Координаты		Описание закрепления на местности	Средняя квадратическая погрешность определения координат характерных точек границ земельного участка, м
	X	Y		
1	2	3	4	5
691	732346.83	1300952.48	данные отсутствуют	данные отсутствуют
692	732337.26	1300950.84	данные отсутствуют	данные отсутствуют
693	732337.23	1300950.84	данные отсутствуют	данные отсутствуют
694	732289.98	1300953.88	данные отсутствуют	данные отсутствуют
695	732243.55	1300955.05	данные отсутствуют	данные отсутствуют
696	732188.25	1300952.48	данные отсутствуют	данные отсутствуют
697	732122.22	1300946.88	данные отсутствуют	данные отсутствуют
698	732097.03	1300942.68	данные отсутствуют	данные отсутствуют
699	732061.09	1300932.88	данные отсутствуют	данные отсутствуют
700	732022.36	1300921.91	данные отсутствуют	данные отсутствуют
701	731986.2	1300913.05	данные отсутствуют	данные отсутствуют
702	731926.93	1300891.59	данные отсутствуют	данные отсутствуют
703	731872.8	1300868.95	данные отсутствуют	данные отсутствуют
704	731832.66	1300856.12	данные отсутствуют	данные отсутствуют
705	731785.76	1300836.52	данные отсутствуют	данные отсутствуют

Государственный регистратор		ФГИС ЕГРН
полное наименование должности	подпись	инициалы, фамилия

М.П.

<b>Земельный участок</b>			
(вид объекта недвижимости)			
Лист №	Раздела <b>3.2</b>	Всего листов раздела <b>3.2</b> : ____	Всего разделов: ____
Всего листов выписки: ____			
<b>30.09.2021 № 99/2021/420822070</b>			
Кадастровый номер:		<b>02:22:000000:244(единое землепользование)</b>	

Сведения о характерных точках границы земельного участка				
Система координат				
Зона №				
Номер точки	Координаты		Описание закрепления на местности	Средняя квадратическая погрешность определения координат характерных точек границ земельного участка, м
	X	Y		
1	2	3	4	5
706	731722.99	1300812.26	данные отсутствуют	данные отсутствуют
707	731600.26	1300764.42	данные отсутствуют	данные отсутствуют
708	731516.95	1300731.99	данные отсутствуют	данные отсутствуют
709	731444.15	1300703.52	данные отсутствуют	данные отсутствуют
710	731398.42	1300684.62	данные отсутствуют	данные отсутствуют
711	731373.92	1300675.52	данные отсутствуют	данные отсутствуют
712	731297.16	1300642.85	данные отсутствуют	данные отсутствуют
713	731226.45	1300611.58	данные отсутствуют	данные отсутствуют
714	731144.08	1300577.05	данные отсутствуют	данные отсутствуют
715	731081.78	1300553.25	данные отсутствуют	данные отсутствуют
716	730976.78	1300509.15	данные отсутствуют	данные отсутствуют
717	730921.7	1300484.88	данные отсутствуют	данные отсутствуют
718	730876.9	1300469.25	данные отсутствуют	данные отсутствуют
719	730821.83	1300446.14	данные отсутствуют	данные отсутствуют
720	730771.91	1300426.54	данные отсутствуют	данные отсутствуют

Государственный регистратор		ФГИС ЕГРН
полное наименование должности	подпись	инициалы, фамилия

М.П.

Раздел 3.2

Выписка из Единого государственного реестра недвижимости об объекте недвижимости  
Описание местоположения земельного участка

<b>Земельный участок</b>			
(вид объекта недвижимости)			
Лист №	Раздела <b>3.2</b>	Всего листов раздела <b>3.2</b> : ____	Всего разделов: ____
Всего листов выписки: ____			
<b>30.09.2021 № 99/2021/420822070</b>			
Кадастровый номер:		<b>02:22:000000:244(единое землепользование)</b>	

Сведения о характерных точках границы земельного участка				
Система координат				
Зона №				
Номер точки	Координаты		Описание закрепления на местности	Средняя квадратическая погрешность определения координат характерных точек границ земельного участка, м
	X	Y		
1	2	3	4	5
721	730693.96	1300391.08	данные отсутствуют	данные отсутствуют
722	730635.16	1300367.28	данные отсутствуют	данные отсутствуют
723	730522.46	1300321.07	данные отсутствуют	данные отсутствуют
724	730400.42	1300273.47	данные отсутствуют	данные отсутствуют
725	730340.69	1300247.34	данные отсутствуют	данные отсутствуют
726	730300.09	1300233.11	данные отсутствуют	данные отсутствуют
727	730244.79	1300207.9	данные отсутствуют	данные отсутствуют
728	730192.52	1300186.44	данные отсутствуют	данные отсутствуют
729	730150.52	1300171.73	данные отсутствуют	данные отсутствуют
730	730131.33	1300165.14	данные отсутствуют	данные отсутствуют
731	730037.71	1300126.13	данные отсутствуют	данные отсутствуют
732	730037.68	1300126.09	данные отсутствуют	данные отсутствуют
733	730037.66	1300126.07	данные отсутствуют	данные отсутствуют
734	730029.72	1300120.11	данные отсутствуют	данные отсутствуют
735	730024.59	1300116.74	данные отсутствуют	данные отсутствуют

Государственный регистратор		ФГИС ЕГРН
полное наименование должности	подпись	инициалы, фамилия

М.П.



Выписка из Единого государственного реестра недвижимости об объекте недвижимости  
Описание местоположения земельного участка

<b>Земельный участок</b>			
(вид объекта недвижимости)			
Лист №	Раздела <b>3.2</b>	Всего листов раздела <b>3.2</b> : ____	Всего разделов: ____
Всего листов выписки: ____			
<b>30.09.2021 № 99/2021/420822070</b>			
Кадастровый номер:		<b>02:22:000000:244(единое землепользование)</b>	

Сведения о характерных точках границы земельного участка				
Система координат				
Зона №				
Номер точки	Координаты		Описание закрепления на местности	Средняя квадратическая погрешность определения координат характерных точек границ земельного участка, м
	X	Y		
1	2	3	4	5
736	730014.45	1300108.69	данные отсутствуют	данные отсутствуют
737	730001.02	1300098.01	данные отсутствуют	данные отсутствуют
738	729989.49	1300088.74	данные отсутствуют	данные отсутствуют
739	729977.3	1300079.93	данные отсутствуют	данные отсутствуют
740	729976.19	1300078.56	данные отсутствуют	данные отсутствуют
741	729983.32	1300066.08	данные отсутствуют	данные отсутствуют
742	729985.63	1300066.18	данные отсутствуют	данные отсутствуют
743	729988.32	1300065.71	данные отсутствуют	данные отсутствуют
744	729988.65	1300065.59	данные отсутствуют	данные отсутствуют
745	729988.85	1300065.43	данные отсутствуют	данные отсутствуют
746	729990.6	1300063.64	данные отсутствуют	данные отсутствуют
747	729992.21	1300060.42	данные отсутствуют	данные отсутствуют
748	729992.84	1300059.16	данные отсутствуют	данные отсутствуют
749	729992.95	1300058.71	данные отсутствуют	данные отсутствуют
750	729992.95	1300057.28	данные отсутствуют	данные отсутствуют

Государственный регистратор		ФГИС ЕГРН
полное наименование должности	подпись	инициалы, фамилия

М.П.

Раздел 3.2

Выписка из Единого государственного реестра недвижимости об объекте недвижимости  
Описание местоположения земельного участка

<b>Земельный участок</b>			
(вид объекта недвижимости)			
Лист №	Раздела <b>3.2</b>	Всего листов раздела <b>3.2</b> : ____	Всего разделов: ____
Всего листов выписки: ____			
<b>30.09.2021 № 99/2021/420822070</b>			
Кадастровый номер:		<b>02:22:000000:244(единое землепользование)</b>	

Сведения о характерных точках границы земельного участка				
Система координат				
Зона №				
Номер точки	Координаты		Описание закрепления на местности	Средняя квадратическая погрешность определения координат характерных точек границ земельного участка, м
	X	Y		
1	2	3	4	5
751	729992.81	1300056.78	данные отсутствуют	данные отсутствуют
752	729990.9	1300053.56	данные отсутствуют	данные отсутствуют
753	729990.4	1300052.56	данные отсутствуют	данные отсутствуют
754	729991.7	1300050.34	данные отсутствуют	данные отсутствуют
755	730013.48	1300012.8	данные отсутствуют	данные отсутствуют
756	730017.48	1300006.32	данные отсутствуют	данные отсутствуют
757	730279.35	1299574.98	данные отсутствуют	данные отсутствуют
758	730298.9	1299545.68	данные отсутствуют	данные отсутствуют
759	730344.98	1299477.11	данные отсутствуют	данные отсутствуют
760	730407.36	1299385.01	данные отсутствуют	данные отсутствуют
761	730464.12	1299303.16	данные отсутствуют	данные отсутствуют
762	730516.65	1299227.21	данные отсутствуют	данные отсутствуют
763	730580.38	1299132.97	данные отсутствуют	данные отсутствуют
764	730613	1299161.44	данные отсутствуют	данные отсутствуют
765	730508.3	1299318.09	данные отсутствуют	данные отсутствуют

Государственный регистратор		ФГИС ЕГРН
полное наименование должности	подпись	инициалы, фамилия

М.П.

<b>Земельный участок</b>			
(вид объекта недвижимости)			
Лист №	Раздела <b>3.2</b>	Всего листов раздела <b>3.2</b> : ____	Всего разделов: ____
Всего листов выписки: ____			
<b>30.09.2021 № 99/2021/420822070</b>			
Кадастровый номер:		<b>02:22:000000:244(единое землепользование)</b>	

Сведения о характерных точках границы земельного участка				
Система координат				
Зона №				
Номер точки	Координаты		Описание закрепления на местности	Средняя квадратическая погрешность определения координат характерных точек границ земельного участка, м
	X	Y		
1	2	3	4	5
766	730229.1	1299719.96	данные отсутствуют	данные отсутствуют
767	730017.59	1300075.29	данные отсутствуют	данные отсутствуют
768	730910.17	1300456	данные отсутствуют	данные отсутствуют
769	731147.06	1300549.07	данные отсутствуют	данные отсутствуют
770	731379.72	1300637.9	данные отсутствуют	данные отсутствуют
771	731967.71	1300874.8	данные отсутствуют	данные отсутствуют
772	732090.39	1300908.64	данные отсутствуют	данные отсутствуют
773	732327.28	1300942.48	данные отсутствуют	данные отсутствуют
774	732348.43	1300921.32	данные отсутствуют	данные отсутствуют
775	732213.07	1300109.13	данные отсутствуют	данные отсутствуют
776	732204.61	1300003.38	данные отсутствуют	данные отсутствуют
777	732352.66	1299703.04	данные отсутствуют	данные отсутствуют
778	732703.77	1299076.97	данные отсутствуют	данные отсутствуют
779	733033.72	1298510.12	данные отсутствуют	данные отсутствуют
780	729817.04	1294459.66	данные отсутствуют	данные отсутствуют

Государственный регистратор		ФГИС ЕГРН
полное наименование должности	подпись	инициалы, фамилия

М.П.

Раздел 3.2

Выписка из Единого государственного реестра недвижимости об объекте недвижимости  
Описание местоположения земельного участка

<b>Земельный участок</b>			
(вид объекта недвижимости)			
Лист №	Раздела <b>3.2</b>	Всего листов раздела <b>3.2</b> : ____	Всего разделов: ____
Всего листов выписки: ____			
<b>30.09.2021 № 99/2021/420822070</b>			
Кадастровый номер:		<b>02:22:000000:244(единое землепользование)</b>	

Сведения о характерных точках границы земельного участка				
Система координат				
Зона №				
Номер точки	Координаты		Описание закрепления на местности	Средняя квадратическая погрешность определения координат характерных точек границ земельного участка, м
	X	Y		
1	2	3	4	5
781	729823.83	1294459.74	данные отсутствуют	данные отсутствуют
782	729861.61	1294493.1	данные отсутствуют	данные отсутствуют
783	728448.05	1294474.24	данные отсутствуют	данные отсутствуют
784	728488.16	1294509.01	данные отсутствуют	данные отсутствуют
785	728621.87	1294581.21	данные отсутствуют	данные отсутствуют
786	728728.84	1294658.76	данные отсутствуют	данные отсутствуют
787	728771.63	1294706.9	данные отсутствуют	данные отсутствуют
788	728794.33	1294740.1	данные отсутствуют	данные отсутствуют
789	728798.37	1294859.33	данные отсутствуют	данные отсутствуют
790	728827.79	1294910.14	данные отсутствуют	данные отсутствуют
791	728897.32	1294910.14	данные отсутствуют	данные отсутствуют
792	728998.94	1294891.42	данные отсутствуют	данные отсутствуют
793	729016.64	1294885.91	данные отсутствуют	данные отсутствуют
794	729162.07	1294955.6	данные отсутствуют	данные отсутствуют
795	729234.27	1294968.98	данные отсутствуют	данные отсутствуют

Государственный регистратор		ФГИС ЕГРН
полное наименование должности	подпись	инициалы, фамилия

М.П.

Выписка из Единого государственного реестра недвижимости об объекте недвижимости  
Описание местоположения земельного участка

<b>Земельный участок</b>			
(вид объекта недвижимости)			
Лист №	Раздела <b>3.2</b>	Всего листов раздела <b>3.2</b> : ____	Всего разделов: ____
Всего листов выписки: ____			
<b>30.09.2021 № 99/2021/420822070</b>			
Кадастровый номер:		<b>02:22:000000:244(единое землепользование)</b>	

Сведения о характерных точках границы земельного участка				
Система координат				
Зона №				
Номер точки	Координаты		Описание закрепления на местности	Средняя квадратическая погрешность определения координат характерных точек границ земельного участка, м
	X	Y		
1	2	3	4	5
796	729317.18	1294912.82	данные отсутствуют	данные отсутствуют
797	729354.62	1294904.79	данные отсутствуют	данные отсутствуют
798	729392.07	1294912.82	данные отсутствуют	данные отсутствуют
799	729344.27	1294946.19	данные отсутствуют	данные отсутствуют
800	729344.85	1294962.55	данные отсутствуют	данные отсутствуют
801	729344.75	1294962.58	данные отсутствуют	данные отсутствуют
802	729344.74	1294962.59	данные отсутствуют	данные отсутствуют
803	729338.15	1294966.98	данные отсутствуют	данные отсутствуют
804	729338.12	1294967	данные отсутствуют	данные отсутствуют
805	729333.19	1294974.68	данные отсутствуют	данные отсутствуют
806	729326.07	1294983.17	данные отсутствуют	данные отсутствуют
807	729321.34	1294985.25	данные отсутствуют	данные отсутствуют
808	729313.13	1294987.93	данные отсутствуют	данные отсутствуют
809	729310.74	1294988.36	данные отсутствуют	данные отсутствуют
810	729303.07	1294990.28	данные отсутствуют	данные отсутствуют

Государственный регистратор		ФГИС ЕГРН
полное наименование должности	подпись	инициалы, фамилия

М.П.

Раздел 3.2

Выписка из Единого государственного реестра недвижимости об объекте недвижимости  
Описание местоположения земельного участка

<b>Земельный участок</b>			
(вид объекта недвижимости)			
Лист №	Раздела <b>3.2</b>	Всего листов раздела <b>3.2</b> : ____	Всего разделов: ____
Всего листов выписки: ____			
<b>30.09.2021 № 99/2021/420822070</b>			
Кадастровый номер:		<b>02:22:000000:244(единое землепользование)</b>	

Сведения о характерных точках границы земельного участка				
Система координат				
Зона №				
Номер точки	Координаты		Описание закрепления на местности	Средняя квадратическая погрешность определения координат характерных точек границ земельного участка, м
	X	Y		
1	2	3	4	5
811	729292.38	1294989.73	данные отсутствуют	данные отсутствуют
812	729280.3	1294989.46	данные отсутствуют	данные отсутствуют
813	729280.27	1294989.47	данные отсутствуют	данные отсутствуют
814	729274.5	1294991.67	данные отсутствуют	данные отсутствуют
815	729267.36	1294994.96	данные отсутствуют	данные отсутствуют
816	729260.5	1294998.8	данные отсутствуют	данные отсутствуют
817	729260.46	1294998.84	данные отсутствуют	данные отсутствуют
818	729256.89	1295006.23	данные отсутствуют	данные отсутствуют
819	729224	1295016.94	данные отсутствуют	данные отсутствуют
820	729148.1	1295013.49	данные отсутствуют	данные отсутствуют
821	729104.94	1294997.46	данные отсутствуют	данные отсутствуют
822	729105.32	1294993.12	данные отсутствуют	данные отсутствуют
823	729105.32	1294993.1	данные отсутствуют	данные отсутствуют
824	729104.22	1294987.06	данные отсутствуют	данные отсутствуют
825	729104.21	1294987.04	данные отсутствуют	данные отсутствуют

Государственный регистратор		ФГИС ЕГРН
полное наименование должности	подпись	инициалы, фамилия

М.П.

<b>Земельный участок</b>			
(вид объекта недвижимости)			
Лист №	Раздела <b>3.2</b>	Всего листов раздела <b>3.2</b> : ____	Всего разделов: ____
Всего листов выписки: ____			
<b>30.09.2021 № 99/2021/420822070</b>			
Кадастровый номер:		<b>02:22:000000:244(единое землепользование)</b>	

Сведения о характерных точках границы земельного участка				
Система координат				
Зона №				
Номер точки	Координаты		Описание закрепления на местности	Средняя квадратическая погрешность определения координат характерных точек границ земельного участка, м
	X	Y		
1	2	3	4	5
826	729104.17	1294987	данные отсутствуют	данные отсутствуют
827	729100.47	1294985.08	данные отсутствуют	данные отсутствуют
828	729100.45	1294985.07	данные отсутствуют	данные отсутствуют
829	729094.7	1294983.42	данные отсутствуют	данные отсутствуют
830	729088.11	1294980.96	данные отсутствуют	данные отсутствуют
831	729077.14	1294976.3	данные отсутствуют	данные отсутствуют
832	729077.11	1294976.29	данные отсутствуют	данные отсутствуют
833	729066.96	1294974.92	данные отсутствуют	данные отсутствуют
834	729060.65	1294974.09	данные отсутствуют	данные отсутствуют
835	729055.18	1294973	данные отсутствуют	данные отсутствуют
836	729046.42	1294967.79	данные отсутствуют	данные отсутствуют
837	729040.11	1294963.14	данные отсутствуют	данные отсутствуют
838	729040.1	1294963.13	данные отсутствуют	данные отсутствуют
839	729030.22	1294958.74	данные отсутствуют	данные отсутствуют
840	729030.2	1294958.73	данные отсутствуют	данные отсутствуют

Государственный регистратор		ФГИС ЕГРН
полное наименование должности	подпись	инициалы, фамилия

М.П.

Раздел 3.2

Выписка из Единого государственного реестра недвижимости об объекте недвижимости  
Описание местоположения земельного участка

<b>Земельный участок</b>			
(вид объекта недвижимости)			
Лист №	Раздела <b>3.2</b>	Всего листов раздела <b>3.2</b> : ____	Всего разделов: ____
Всего листов выписки: ____			
<b>30.09.2021 № 99/2021/420822070</b>			
Кадастровый номер:		<b>02:22:000000:244(единое землепользование)</b>	

Сведения о характерных точках границы земельного участка				
Система координат				
Зона №				
Номер точки	Координаты		Описание закрепления на местности	Средняя квадратическая погрешность определения координат характерных точек границ земельного участка, м
	X	Y		
1	2	3	4	5
841	729012.91	1294954.61	данные отсутствуют	данные отсутствуют
842	729012.89	1294954.61	данные отсутствуют	данные отсутствуют
843	729006.85	1294954.89	данные отсутствуют	данные отсутствуют
844	729003.03	1294955.16	данные отсутствуют	данные отсутствуют
845	728994	1294951.05	данные отсутствуют	данные отсутствуют
846	728986.33	1294946.39	данные отсутствуют	данные отсутствуют
847	728978.92	1294942	данные отсутствуют	данные отсутствуют
848	728978.89	1294941.99	данные отсутствуют	данные отсутствуют
849	728970.37	1294940.07	данные отсутствуют	данные отсутствуют
850	728961.04	1294938.7	данные отсутствуют	данные отсутствуют
851	728961.02	1294938.7	данные отсутствуют	данные отсутствуют
852	728953.34	1294939.52	данные отсутствуют	данные отсутствуют
853	728953.32	1294939.52	данные отсутствуют	данные отсутствуют
854	728942.9	1294942.54	данные отсутствуют	данные отсутствуют
855	728932.16	1294945.16	данные отсутствуют	данные отсутствуют

Государственный регистратор		ФГИС ЕГРН
полное наименование должности	подпись	инициалы, фамилия

М.П.

Выписка из Единого государственного реестра недвижимости об объекте недвижимости  
Описание местоположения земельного участка

<b>Земельный участок</b>			
(вид объекта недвижимости)			
Лист №	Раздела <b>3.2</b>	Всего листов раздела <b>3.2</b> : ____	Всего разделов: ____
Всего листов выписки: ____			
<b>30.09.2021 № 99/2021/420822070</b>			
Кадастровый номер:		<b>02:22:000000:244(единое землепользование)</b>	

Сведения о характерных точках границы земельного участка				
Система координат				
Зона №				
Номер точки	Координаты		Описание закрепления на местности	Средняя квадратическая погрешность определения координат характерных точек границ земельного участка, м
	X	Y		
1	2	3	4	5
856	728910.56	1294945.79	данные отсутствуют	данные отсутствуют
857	728903.68	1294945.01	данные отсутствуют	данные отсутствуют
858	728897.63	1294945.28	данные отсутствуют	данные отсутствуют
859	728881.98	1294946.63	данные отсутствуют	данные отсутствуют
860	728837.57	1294947.93	данные отсутствуют	данные отсутствуют
861	728806.01	1294937.89	данные отсутствуют	данные отсутствуют
862	728799.62	1294933.26	данные отсутствуют	данные отсутствуют
863	728799.61	1294933.25	данные отсутствуют	данные отсутствуют
864	728793.19	1294930.4	данные отсутствуют	данные отсутствуют
865	728793.17	1294930.39	данные отсутствуют	данные отсутствуют
866	728787.38	1294929.37	данные отсутствуют	данные отсутствуют
867	728778.14	1294915.51	данные отсутствуют	данные отсутствуют
868	728764.63	1294888.5	данные отсутствуют	данные отсутствуют
869	728765.08	1294887.02	данные отсутствуют	данные отсутствуют
870	728765.08	1294886.98	данные отсутствуют	данные отсутствуют

Государственный регистратор		ФГИС ЕГРН
полное наименование должности	подпись	инициалы, фамилия

М.П.

Раздел 3.2

Выписка из Единого государственного реестра недвижимости об объекте недвижимости  
Описание местоположения земельного участка

<b>Земельный участок</b>			
(вид объекта недвижимости)			
Лист №	Раздела <b>3.2</b>	Всего листов раздела <b>3.2</b> : ____	Всего разделов: ____
Всего листов выписки: ____			
<b>30.09.2021 № 99/2021/420822070</b>			
Кадастровый номер:		<b>02:22:000000:244(единое землепользование)</b>	

Сведения о характерных точках границы земельного участка				
Система координат				
Зона №				
Номер точки	Координаты		Описание закрепления на местности	Средняя квадратическая погрешность определения координат характерных точек границ земельного участка, м
	X	Y		
1	2	3	4	5
871	728764.36	1294880.2	данные отсутствуют	данные отсутствуют
872	728764.35	1294880.17	данные отсутствуют	данные отсутствуют
873	728764.33	1294880.14	данные отсутствуют	данные отсутствуют
874	728758.99	1294875.87	данные отсутствуют	данные отсутствуют
875	728757.59	1294874.43	данные отсутствуют	данные отсутствуют
876	728755.28	1294869.8	данные отсутствуют	данные отсутствуют
877	728760.99	1294766.95	данные отсутствуют	данные отсутствуют
878	728721	1294715.54	данные отсутствуют	данные отсутствуют
879	728669.58	1294658.4	данные отсутствуют	данные отсутствуют
880	728572.44	1294606.98	данные отсутствуют	данные отсутствуют
881	728475.31	1294584.12	данные отсутствуют	данные отсутствуют
882	728418.18	1294544.12	данные отсутствуют	данные отсутствуют
883	728323.93	1294463.04	данные отсутствуют	данные отсутствуют
884	728365.77	1294454.49	данные отсутствуют	данные отсутствуют
885	728385.45	1294451.62	данные отсутствуют	данные отсутствуют

Государственный регистратор		ФГИС ЕГРН
полное наименование должности	подпись	инициалы, фамилия

М.П.

<b>Земельный участок</b>			
(вид объекта недвижимости)			
Лист №	Раздела <b>3.2</b>	Всего листов раздела <b>3.2</b> : ____	Всего разделов: ____
Всего листов выписки: ____			
<b>30.09.2021 № 99/2021/420822070</b>			
Кадастровый номер:		<b>02:22:000000:244(единое землепользование)</b>	

Сведения о характерных точках границы земельного участка				
Система координат				
Зона №				
Номер точки	Координаты		Описание закрепления на местности	Средняя квадратическая погрешность определения координат характерных точек границ земельного участка, м
	X	Y		
1	2	3	4	5
886	728401.89	1294448.99	данные отсутствуют	данные отсутствуют
887	728455.05	1294450.28	данные отсутствуют	данные отсутствуют
888	728555.69	1294450.88	данные отсутствуют	данные отсутствуют
889	728661.93	1294452.31	данные отсутствуют	данные отсутствуют
890	728766.23	1294453.65	данные отсутствуют	данные отсутствуют
891	728870.37	1294454.51	данные отсутствуют	данные отсутствуют
892	728979.99	1294456.64	данные отсутствуют	данные отсутствуют
893	729080.54	1294458.08	данные отсутствуют	данные отсутствуют
894	729191.29	1294459.67	данные отсутствуют	данные отсутствуют
895	729290.49	1294461.91	данные отсутствуют	данные отсутствуют
896	729398.85	1294463.8	данные отсутствуют	данные отсутствуют
897	729499.54	1294465.08	данные отсутствуют	данные отсутствуют
898	729619.15	1294467.27	данные отсутствуют	данные отсутствуют
899	729750.44	1294469.05	данные отсутствуют	данные отсутствуют
900	729774.24	1294468.66	данные отсутствуют	данные отсутствуют

Государственный регистратор		ФГИС ЕГРН
полное наименование должности	подпись	инициалы, фамилия

М.П.

Раздел 3.2

Выписка из Единого государственного реестра недвижимости об объекте недвижимости  
Описание местоположения земельного участка

<b>Земельный участок</b>			
(вид объекта недвижимости)			
Лист №	Раздела <b>3.2</b>	Всего листов раздела <b>3.2</b> : ____	Всего разделов: ____
Всего листов выписки: ____			
<b>30.09.2021 № 99/2021/420822070</b>			
Кадастровый номер:		<b>02:22:000000:244(единое землепользование)</b>	

Сведения о характерных точках границы земельного участка				
Система координат				
Зона №				
Номер точки	Координаты		Описание закрепления на местности	Средняя квадратическая погрешность определения координат характерных точек границ земельного участка, м
	X	Y		
1	2	3	4	5
901	729791.54	1294466.84	данные отсутствуют	данные отсутствуют
902	734571.58	1295743.55	Закрепление отсутствует	2.5
903	733676.54	1296088.03	Закрепление отсутствует	2.5
904	733768.4	1296274.96	данные отсутствуют	0.3
905	734013.39	1296885.56	данные отсутствуют	0.3
906	734027.92	1296877.48	данные отсутствуют	данные отсутствуют
907	733780.41	1296260.12	данные отсутствуют	0.3
908	733704.5	1296108.3	данные отсутствуют	0.3
909	734825.69	1295668.82	данные отсутствуют	0.3
910	734016.02	1296901.63	данные отсутствуют	данные отсутствуют
911	735213.84	1296420.2	данные отсутствуют	данные отсутствуют
912	735199.14	1296400.6	данные отсутствуют	данные отсутствуют
913	733627.9	1297510.12	Закрепление отсутствует	2.5
914	733608.24	1297486.41	Закрепление отсутствует	2.5
915	733565	1297450.8	Закрепление отсутствует	2.5

Государственный регистратор		ФГИС ЕГРН
полное наименование должности	подпись	инициалы, фамилия

М.П.

Выписка из Единого государственного реестра недвижимости об объекте недвижимости  
Описание местоположения земельного участка

<b>Земельный участок</b>			
(вид объекта недвижимости)			
Лист №	Раздела <b>3.2</b>	Всего листов раздела <b>3.2</b> : ____	Всего разделов: ____
Всего листов выписки: ____			
<b>30.09.2021 № 99/2021/420822070</b>			
Кадастровый номер:		<b>02:22:000000:244(единое землепользование)</b>	

Сведения о характерных точках границы земельного участка				
Система координат				
Зона №				
Номер точки	Координаты		Описание закрепления на местности	Средняя квадратическая погрешность определения координат характерных точек границ земельного участка, м
	X	Y		
1	2	3	4	5
916	733458.17	1297432.99	Закрепление отсутствует	2.5
917	733402.22	1297420.28	Закрепление отсутствует	2.5
918	733287.75	1297351.6	Закрепление отсутствует	2.5
919	733234.34	1297338.88	Закрепление отсутствует	2.5
920	733168.2	1297364.32	Закрепление отсутствует	2.5
921	733140.22	1297407.56	Закрепление отсутствует	2.5
922	733114.79	1297432.99	Закрепление отсутствует	2.5
923	733066.46	1297422.82	Закрепление отсутствует	2.5
924	733000.33	1297405.01	Закрепление отсутствует	2.5
925	732946.92	1297420.28	Закрепление отсутствует	2.5
926	732888.41	1297519.48	Закрепление отсутствует	2.5
927	732789.21	1297682.27	Закрепление отсутствует	2.5
928	732753.6	1297692.44	Закрепление отсутствует	2.5
929	733513.72	1297715.61	данные отсутствуют	0.3
930	735494.78	1291030.66	данные отсутствуют	данные отсутствуют

Государственный регистратор		ФГИС ЕГРН
полное наименование должности	подпись	инициалы, фамилия

М.П.

Раздел 3.2

Выписка из Единого государственного реестра недвижимости об объекте недвижимости  
Описание местоположения земельного участка

<b>Земельный участок</b>			
(вид объекта недвижимости)			
Лист №	Раздела <b>3.2</b>	Всего листов раздела <b>3.2</b> : ____	Всего разделов: ____
Всего листов выписки: ____			
<b>30.09.2021 № 99/2021/420822070</b>			
Кадастровый номер:		<b>02:22:000000:244(единое землепользование)</b>	

Сведения о характерных точках границы земельного участка				
Система координат				
Зона №				
Номер точки	Координаты		Описание закрепления на местности	Средняя квадратическая погрешность определения координат характерных точек границ земельного участка, м
	X	Y		
1	2	3	4	5
931	735533.92	1291051.84	данные отсутствуют	данные отсутствуют
932	735619.1	1291096.82	данные отсутствуют	данные отсутствуют
933	735732.03	1291152.81	данные отсутствуют	данные отсутствуют
934	735842.57	1291207.84	данные отсутствуют	данные отсутствуют
935	735997.14	1291283.45	данные отсутствуют	данные отсутствуют
936	736163.19	1291366.24	данные отсутствуют	данные отсутствуют
937	736301.73	1291437.3	данные отсутствуют	данные отсутствуют
938	736333.76	1291452.19	данные отсутствуют	данные отсутствуют
939	736558.38	1291601.14	данные отсутствуют	данные отсутствуют
940	736688.07	1291702.62	данные отсутствуют	данные отсутствуют
941	736778.05	1291773.7	данные отсутствуют	данные отсутствуют
942	736740.74	1291784.98	данные отсутствуют	данные отсутствуют
943	736690.9	1291801.55	данные отсутствуют	данные отсутствуют
944	736662.91	1291816.88	данные отсутствуют	данные отсутствуют
945	736652.51	1291822.58	данные отсутствуют	данные отсутствуют

Государственный регистратор		ФГИС ЕГРН
полное наименование должности	подпись	инициалы, фамилия

М.П.

<b>Земельный участок</b>			
(вид объекта недвижимости)			
Лист №	Раздела <b>3.2</b>	Всего листов раздела <b>3.2</b> : ____	Всего разделов: ____
Всего листов выписки: ____			
<b>30.09.2021 № 99/2021/420822070</b>			
Кадастровый номер:		<b>02:22:000000:244(единое землепользование)</b>	

Сведения о характерных точках границы земельного участка				
Система координат				
Зона №				
Номер точки	Координаты		Описание закрепления на местности	Средняя квадратическая погрешность определения координат характерных точек границ земельного участка, м
	X	Y		
1	2	3	4	5
946	736632.62	1291833.27	данные отсутствуют	данные отсутствуют
947	736563.64	1291857.78	данные отсутствуют	данные отсутствуют
948	736562.47	1291872	данные отсутствуют	данные отсутствуют
949	736502.44	1291891.76	данные отсутствуют	данные отсутствуют
950	736540.71	1291829.82	данные отсутствуют	данные отсутствуют
951	736537.79	1291828.86	данные отсутствуют	данные отсутствуют
952	736535.16	1291827.37	данные отсутствуют	данные отсутствуют
953	736496.26	1291889.94	данные отсутствуют	данные отсутствуют
954	736495.57	1291888.33	данные отсутствуют	данные отсутствуют
955	736485.65	1291892.37	данные отсутствуют	данные отсутствуют
956	736485.65	1291895.8	данные отсутствуют	данные отсутствуют
957	736484.63	1291897.37	данные отсутствуют	данные отсутствуют
958	736436.98	1291910.66	данные отсутствуют	данные отсутствуют
959	736294.26	1291954.21	данные отсутствуют	данные отсутствуют
960	736226.62	1291975.27	данные отсутствуют	данные отсутствуют

Государственный регистратор		ФГИС ЕГРН
полное наименование должности	подпись	инициалы, фамилия

М.П.

Раздел 3.2

Выписка из Единого государственного реестра недвижимости об объекте недвижимости  
Описание местоположения земельного участка

<b>Земельный участок</b>			
(вид объекта недвижимости)			
Лист №	Раздела <b>3.2</b>	Всего листов раздела <b>3.2</b> : ____	Всего разделов: ____
Всего листов выписки: ____			
<b>30.09.2021 № 99/2021/420822070</b>			
Кадастровый номер:		<b>02:22:000000:244(единое землепользование)</b>	

Сведения о характерных точках границы земельного участка				
Система координат				
Зона №				
Номер точки	Координаты		Описание закрепления на местности	Средняя квадратическая погрешность определения координат характерных точек границ земельного участка, м
	X	Y		
1	2	3	4	5
961	736158.05	1291997.45	данные отсутствуют	данные отсутствуют
962	736101.81	1292016.93	данные отсутствуют	данные отсутствуют
963	736026.62	1292042.89	данные отсутствуют	данные отсутствуют
964	736017.96	1292045.36	данные отсутствуют	данные отсутствуют
965	735845.29	1292060.03	данные отсутствуют	данные отсутствуют
966	735704.82	1292073.07	данные отсутствуют	данные отсутствуют
967	735639.68	1292081.95	данные отсутствуют	данные отсутствуют
968	735346.62	1292117.45	данные отсутствуют	данные отсутствуют
969	735285.09	1291765.72	данные отсутствуют	данные отсутствуют
970	735282.92	1291766.01	данные отсутствуют	данные отсутствуют
971	735282.34	1291762.75	данные отсутствуют	данные отсутствуют
972	735464.8	1291757.7	данные отсутствуют	данные отсутствуют
973	736167.93	1291879.8	данные отсутствуют	данные отсутствуют
974	736169.93	1291879.9	данные отсутствуют	данные отсутствуют
975	736169.83	1291881.9	данные отсутствуют	данные отсутствуют

Государственный регистратор		ФГИС ЕГРН
полное наименование должности	подпись	инициалы, фамилия

М.П.



Выписка из Единого государственного реестра недвижимости об объекте недвижимости  
Описание местоположения земельного участка

<b>Земельный участок</b>			
(вид объекта недвижимости)			
Лист №	Раздела <b>3.2</b>	Всего листов раздела <b>3.2</b> : ____	Всего разделов: ____
Всего листов выписки: ____			
<b>30.09.2021 № 99/2021/420822070</b>			
Кадастровый номер:		<b>02:22:000000:244(единое землепользование)</b>	

Сведения о характерных точках границы земельного участка				
Система координат				
Зона №				
Номер точки	Координаты		Описание закрепления на местности	Средняя квадратическая погрешность определения координат характерных точек границ земельного участка, м
	X	Y		
1	2	3	4	5
976	736167.84	1291881.8	данные отсутствуют	данные отсутствуют
977	736008.07	1292025.99	данные отсутствуют	данные отсутствуют
978	736010.07	1292026.09	данные отсутствуют	данные отсутствуют
979	736009.97	1292028.08	данные отсутствуют	данные отсутствуют
980	736007.98	1292027.99	данные отсутствуют	данные отсутствуют
981	734145.81	1291919.84	данные отсутствуют	данные отсутствуют
982	734154.07	1291887.83	данные отсутствуют	данные отсутствуют
983	734189.33	1291742.34	данные отсутствуют	данные отсутствуют
984	734217.32	1291614.75	данные отсутствуют	данные отсутствуют
985	734244.76	1291488	данные отсутствуют	данные отсутствуют
986	734282.85	1291330.08	данные отсутствуют	данные отсутствуют
987	734309.97	1291197.77	данные отсутствуют	данные отсутствуют
988	734336.09	1291074.3	данные отсутствуют	данные отсутствуют
989	734361.58	1290959.96	данные отсутствуют	данные отсутствуют
990	734388.01	1290850.46	данные отсутствуют	данные отсутствуют

Государственный регистратор		ФГИС ЕГРН
полное наименование должности	подпись	инициалы, фамилия

М.П.

Выписка из Единого государственного реестра недвижимости об объекте недвижимости  
Описание местоположения земельного участка

<b>Земельный участок</b>			
(вид объекта недвижимости)			
Лист №	Раздела <b>3.2</b>	Всего листов раздела <b>3.2</b> : ____	Всего разделов: ____
Всего листов выписки: ____			
<b>30.09.2021 № 99/2021/420822070</b>			
Кадастровый номер:		<b>02:22:000000:244(единое землепользование)</b>	

Сведения о характерных точках границы земельного участка				
Система координат				
Зона №				
Номер точки	Координаты		Описание закрепления на местности	Средняя квадратическая погрешность определения координат характерных точек границ земельного участка, м
	X	Y		
1	2	3	4	5
991	734416.92	1290719.91	данные отсутствуют	данные отсутствуют
992	734426.35	1290676.4	данные отсутствуют	данные отсутствуют
993	734449.18	1290572.33	данные отсутствуют	данные отсутствуют
994	734467.79	1290489.3	данные отсутствуют	данные отсутствуют
995	734475.88	1290490.77	данные отсутствуют	данные отсутствуют
996	734563	1290526.77	данные отсутствуют	данные отсутствуют
997	734638.11	1290562.17	данные отсутствуют	данные отсутствуют
998	734677.43	1290584.11	данные отсутствуют	данные отсутствуют
999	734718.08	1290606.73	данные отсутствуют	данные отсутствуют
1000	734642.81	1290580.13	данные отсутствуют	данные отсутствуют
1001	734433.73	1291333.39	данные отсутствуют	данные отсутствуют
1002	734770.04	1291353.82	данные отсутствуют	данные отсутствуют
1003	734761.24	1291777.18	данные отсутствуют	данные отсутствуют
1004	735282.21	1291762.76	данные отсутствуют	данные отсутствуют
1005	734334.75	1291894.07	данные отсутствуют	данные отсутствуют

Государственный регистратор		ФГИС ЕГРН
полное наименование должности	подпись	инициалы, фамилия

М.П.

<b>Земельный участок</b>			
(вид объекта недвижимости)			
Лист №	Раздела <b>3.2</b>	Всего листов раздела <b>3.2</b> : ____	Всего разделов: ____
Всего листов выписки: ____			
<b>30.09.2021 № 99/2021/420822070</b>			
Кадастровый номер:		<b>02:22:000000:244(единое землепользование)</b>	

Сведения о характерных точках границы земельного участка				
Система координат				
Зона №				
Номер точки	Координаты		Описание закрепления на местности	Средняя квадратическая погрешность определения координат характерных точек границ земельного участка, м
	X	Y		
1	2	3	4	5
1006	734343.68	1291815.99	данные отсутствуют	данные отсутствуют
1007	734354.74	1291759.58	данные отсутствуют	данные отсутствуют
1008	734343.68	1291688.81	данные отсутствуют	данные отсутствуют
1009	734334.84	1291637.94	данные отсутствуют	данные отсутствуют
1010	734255.52	1291493.34	данные отсутствуют	данные отсутствуют
1011	734248.22	1291522.7	данные отсутствуют	данные отсутствуют
1012	734156.33	1291918.41	данные отсутствуют	данные отсутствуют
1013	729046.66	1291974.88	данные отсутствуют	данные отсутствуют
1014	729047.12	1291976.05	данные отсутствуют	данные отсутствуют
1015	729047.05	1291975.97	данные отсутствуют	данные отсутствуют
1016	729055.17	1291996.64	данные отсутствуют	данные отсутствуют
1017	729066.2	1292010.43	данные отсутствуют	данные отсутствуют
1018	729092.13	1292029.06	данные отсутствуют	данные отсутствуют
1019	729278.09	1292072.25	данные отсутствуют	данные отсутствуют
1020	729436.65	1292087.96	данные отсутствуют	данные отсутствуют

Государственный регистратор		ФГИС ЕГРН
полное наименование должности	подпись	инициалы, фамилия

М.П.

<b>Земельный участок</b>			
(вид объекта недвижимости)			
Лист №	Раздела <b>3.2</b>	Всего листов раздела <b>3.2</b> : ____	Всего разделов: ____
Всего листов выписки: ____			
<b>30.09.2021 № 99/2021/420822070</b>			
Кадастровый номер:		<b>02:22:000000:244(единое землепользование)</b>	

Сведения о характерных точках границы земельного участка				
Система координат				
Зона №				
Номер точки	Координаты		Описание закрепления на местности	Средняя квадратическая погрешность определения координат характерных точек границ земельного участка, м
	X	Y		
1	2	3	4	5
1021	729484.8	1292078.37	данные отсутствуют	данные отсутствуют
1022	729448.3	1292142.12	данные отсутствуют	данные отсутствуют
1023	729448.27	1292145.05	данные отсутствуют	данные отсутствуют
1024	729485.67	1292213.42	данные отсутствуют	данные отсутствуют
1025	729339.8	1292329.7	данные отсутствуют	данные отсутствуют
1026	729273.23	1292433.25	данные отсутствуют	данные отсутствуют
1027	729282.48	1292653.28	данные отсутствуют	данные отсутствуют
1028	729378.62	1292928.78	данные отсутствуют	данные отсутствуют
1029	729598.66	1293026.77	данные отсутствуют	данные отсутствуют
1030	729667.07	1293034.17	данные отсутствуют	данные отсутствуют
1031	729724.39	1293023.08	данные отсутствуют	данные отсутствуют
1032	729739.18	1293080.4	данные отсутствуют	данные отсутствуют
1033	729657.82	1293135.87	данные отсутствуют	данные отсутствуют
1034	729618.99	1293244.96	данные отсутствуют	данные отсутствуют
1035	729661.52	1293294.88	данные отсутствуют	данные отсутствуют

Государственный регистратор		ФГИС ЕГРН
полное наименование должности	подпись	инициалы, фамилия

М.П.

Выписка из Единого государственного реестра недвижимости об объекте недвижимости  
Описание местоположения земельного участка

<b>Земельный участок</b>			
(вид объекта недвижимости)			
Лист №	Раздела <b>3.2</b>	Всего листов раздела <b>3.2</b> : ____	Всего разделов: ____
Всего листов выписки: ____			
<b>30.09.2021 № 99/2021/420822070</b>			
Кадастровый номер:		<b>02:22:000000:244(единое землепользование)</b>	

Сведения о характерных точках границы земельного участка				
Система координат				
Зона №				
Номер точки	Координаты		Описание закрепления на местности	Средняя квадратическая погрешность определения координат характерных точек границ земельного участка, м
	X	Y		
1	2	3	4	5
1036	729753.97	1293328.16	данные отсутствуют	данные отсутствуют
1037	729885.25	1293330.01	данные отсутствуют	данные отсутствуют
1038	730007.28	1293496.42	данные отсутствуют	данные отсутствуют
1039	730073.85	1293464.99	данные отсутствуют	данные отсутствуют
1040	730140.41	1293385.48	данные отсутствуют	данные отсутствуют
1041	730179.24	1293281.94	данные отсутствуют	данные отсутствуют
1042	730225.46	1293272.69	данные отсутствуют	данные отсутствуют
1043	730203.28	1293352.2	данные отсутствуют	данные отсутствуют
1044	730125.62	1293474.23	данные отсутствуют	данные отсутствуют
1045	730249.5	1293394.72	данные отсутствуют	данные отсутствуют
1046	730314.22	1293381.78	данные отсутствуют	данные отсутствуют
1047	730375.23	1293324.46	данные отсутствуют	данные отсутствуют
1048	730526.85	1293274.54	данные отсутствуют	данные отсутствуют
1049	730597.11	1293163.6	данные отсутствуют	данные отсутствуют
1050	730628.55	1293165.45	данные отсутствуют	данные отсутствуют

Государственный регистратор		ФГИС ЕГРН
полное наименование должности	подпись	инициалы, фамилия

М.П.

Раздел 3.2

Выписка из Единого государственного реестра недвижимости об объекте недвижимости  
Описание местоположения земельного участка

<b>Земельный участок</b>			
(вид объекта недвижимости)			
Лист №	Раздела <b>3.2</b>	Всего листов раздела <b>3.2</b> : ____	Всего разделов: ____
Всего листов выписки: ____			
<b>30.09.2021 № 99/2021/420822070</b>			
Кадастровый номер:		<b>02:22:000000:244(единое землепользование)</b>	

Сведения о характерных точках границы земельного участка				
Система координат				
Зона №				
Номер точки	Координаты		Описание закрепления на местности	Средняя квадратическая погрешность определения координат характерных точек границ земельного участка, м
	X	Y		
1	2	3	4	5
1051	730554.59	1293307.82	данные отсутствуют	данные отсутствуют
1052	730412.21	1293359.59	данные отсутствуют	данные отсутствуют
1053	730280.93	1293433.55	данные отсутствуют	данные отсутствуют
1054	730123.77	1293500.12	данные отсутствуют	данные отсутствуют
1055	730057.21	1293568.53	данные отсутствуют	данные отсутствуют
1056	729994.34	1293577.78	данные отсутствуют	данные отсутствуют
1057	729944.42	1293620.3	данные отсутствуют	данные отсутствуют
1058	729946.27	1293742.34	данные отсутствуют	данные отсутствуют
1059	729966.6	1293764.52	данные отсутствуют	данные отсутствуют
1060	730066.45	1293703.51	данные отсутствуют	данные отсутствуют
1061	730149.66	1293831.09	данные отсутствуют	данные отсутствуют
1062	730066.71	1293888.93	данные отсутствуют	данные отсутствуют
1063	730072.24	1293901.61	данные отсутствуют	данные отсутствуют
1064	730061.79	1293908.12	данные отсутствуют	данные отсутствуют
1065	730040.22	1293890.39	данные отсутствуют	данные отсутствуют

Государственный регистратор		ФГИС ЕГРН
полное наименование должности	подпись	инициалы, фамилия

М.П.

<b>Земельный участок</b>			
(вид объекта недвижимости)			
Лист №	Раздела <b>3.2</b>	Всего листов раздела <b>3.2</b> : ____	Всего разделов: ____
Всего листов выписки: ____			
<b>30.09.2021 № 99/2021/420822070</b>			
Кадастровый номер:		<b>02:22:000000:244(единое землепользование)</b>	

Сведения о характерных точках границы земельного участка				
Система координат				
Зона №				
Номер точки	Координаты		Описание закрепления на местности	Средняя квадратическая погрешность определения координат характерных точек границ земельного участка, м
	X	Y		
1	2	3	4	5
1066	730000.06	1293909.3	данные отсутствуют	данные отсутствуют
1067	730006.27	1293930.58	данные отсутствуют	данные отсутствуют
1068	729987.54	1293942.91	данные отсутствуют	данные отсутствуют
1069	729981.03	1293951.2	данные отсутствуют	данные отсутствуют
1070	729940.03	1293984.99	данные отсутствуют	данные отсутствуют
1071	729923.56	1293980.7	данные отсутствуют	данные отсутствуют
1072	729908.31	1293991.83	данные отсутствуют	данные отсутствуют
1073	729955.11	1294054.16	данные отсутствуют	данные отсутствуют
1074	729968.13	1294045.11	данные отсутствуют	данные отсутствуют
1075	729987.59	1294081.89	данные отсутствуют	данные отсутствуют
1076	729964.43	1294093.83	данные отсутствуют	данные отсутствуют
1077	729976.44	1294115.53	данные отсутствуют	данные отсутствуют
1078	729999.16	1294103.93	данные отсутствуют	данные отсутствуют
1079	730015.62	1294135.01	данные отсутствуют	данные отсутствуют
1080	730076.8	1294098.48	данные отсутствуют	данные отсутствуют

Государственный регистратор		ФГИС ЕГРН
полное наименование должности	подпись	инициалы, фамилия

М.П.

Раздел 3.2

Выписка из Единого государственного реестра недвижимости об объекте недвижимости  
Описание местоположения земельного участка

<b>Земельный участок</b>			
(вид объекта недвижимости)			
Лист №	Раздела <b>3.2</b>	Всего листов раздела <b>3.2</b> : ____	Всего разделов: ____
Всего листов выписки: ____			
<b>30.09.2021 № 99/2021/420822070</b>			
Кадастровый номер:		<b>02:22:000000:244(единое землепользование)</b>	

Сведения о характерных точках границы земельного участка				
Система координат				
Зона №				
Номер точки	Координаты		Описание закрепления на местности	Средняя квадратическая погрешность определения координат характерных точек границ земельного участка, м
	X	Y		
1	2	3	4	5
1081	730134.99	1294210.3	данные отсутствуют	данные отсутствуют
1082	730137.54	1294214.89	данные отсутствуют	данные отсутствуют
1083	730212.31	1294176.29	данные отсутствуют	данные отсутствуют
1084	730216.63	1294176.48	данные отсутствуют	данные отсутствуют
1085	730233.51	1294163.24	данные отсутствуют	данные отсутствуют
1086	730155.97	1294056.7	данные отсутствуют	данные отсутствуют
1087	730140.89	1294068.29	данные отсутствуют	данные отсутствуют
1088	730134.72	1294061.23	данные отсутствуют	данные отсутствуют
1089	730128.5	1294053.89	данные отсутствуют	данные отсутствуют
1090	730137.38	1294045.83	данные отсутствуют	данные отсутствуют
1091	730114.13	1294018.45	данные отсутствуют	данные отсутствуют
1092	730103.23	1294024.37	данные отсутствуют	данные отсутствуют
1093	730069.53	1293973.68	данные отсутствуют	данные отсутствуют
1094	730086.86	1293960.86	данные отсутствуют	данные отсутствуют
1095	730085.52	1293958.59	данные отсутствуют	данные отсутствуют

Государственный регистратор		ФГИС ЕГРН
полное наименование должности	подпись	инициалы, фамилия

М.П.

Выписка из Единого государственного реестра недвижимости об объекте недвижимости  
Описание местоположения земельного участка

<b>Земельный участок</b>			
(вид объекта недвижимости)			
Лист №	Раздела <b>3.2</b>	Всего листов раздела <b>3.2</b> : ____	Всего разделов: ____
Всего листов выписки: ____			
<b>30.09.2021 № 99/2021/420822070</b>			
Кадастровый номер:		<b>02:22:000000:244(единое землепользование)</b>	

Сведения о характерных точках границы земельного участка				
Система координат				
Зона №				
Номер точки	Координаты		Описание закрепления на местности	Средняя квадратическая погрешность определения координат характерных точек границ земельного участка, м
	X	Y		
1	2	3	4	5
1096	730096.64	1293950.44	данные отсутствуют	данные отсутствуют
1097	730112.18	1293982.39	данные отсутствуют	данные отсутствуют
1098	730271.67	1294204.02	данные отсутствуют	данные отсутствуют
1099	730954.79	1294058.33	данные отсутствуют	данные отсутствуют
1100	731045.9	1294401.07	данные отсутствуют	данные отсутствуют
1101	730936.64	1294437.68	данные отсутствуют	данные отсутствуют
1102	730801.75	1294471.4	данные отсутствуют	данные отсутствуют
1103	730750.54	1294472.65	данные отсутствуют	данные отсутствуют
1104	730711.53	1294464.82	данные отсутствуют	данные отсутствуют
1105	730636.79	1294427.91	данные отсутствуют	данные отсутствуют
1106	730540.81	1294343.01	данные отсутствуют	данные отсутствуют
1107	730530.87	1294335.52	данные отсутствуют	данные отсутствуют
1108	730525.78	1294330.65	данные отсутствуют	данные отсутствуют
1109	730494.02	1294301.92	данные отсутствуют	данные отсутствуют
1110	730482.24	1294290.43	данные отсутствуют	данные отсутствуют

Государственный регистратор		ФГИС ЕГРН
полное наименование должности	подпись	инициалы, фамилия

М.П.

Раздел 3.2

Выписка из Единого государственного реестра недвижимости об объекте недвижимости  
Описание местоположения земельного участка

<b>Земельный участок</b>			
(вид объекта недвижимости)			
Лист №	Раздела <b>3.2</b>	Всего листов раздела <b>3.2</b> : ____	Всего разделов: ____
Всего листов выписки: ____			
<b>30.09.2021 № 99/2021/420822070</b>			
Кадастровый номер:		<b>02:22:000000:244(единое землепользование)</b>	

Сведения о характерных точках границы земельного участка				
Система координат				
Зона №				
Номер точки	Координаты		Описание закрепления на местности	Средняя квадратическая погрешность определения координат характерных точек границ земельного участка, м
	X	Y		
1	2	3	4	5
1111	730466.81	1294279.41	данные отсутствуют	данные отсутствуют
1112	730448.74	1294266.62	данные отсутствуют	данные отсутствуют
1113	730419.59	1294248.08	данные отсутствуют	данные отсутствуют
1114	730398.73	1294236.01	данные отсутствуют	данные отсутствуют
1115	730391.32	1294230.43	данные отсутствуют	данные отсутствуют
1116	730386.26	1294229.19	данные отсутствуют	данные отсутствуют
1117	730378.31	1294224.89	данные отсутствуют	данные отсутствуют
1118	730360.87	1294218.41	данные отсутствуют	данные отсутствуют
1119	730340.37	1294213.56	данные отсутствуют	данные отсутствуют
1120	730292	1294206.49	данные отсутствуют	данные отсутствуют
1121	730275.98	1294204.71	данные отсутствуют	данные отсутствуют
1122	730259.63	1294205.37	данные отсутствуют	данные отсутствуют
1123	730234.68	1294207.36	данные отсутствуют	данные отсутствуют
1124	730207.88	1294209.8	данные отсутствуют	данные отсутствуют
1125	730183.86	1294214.65	данные отсутствуют	данные отсутствуют

Государственный регистратор		ФГИС ЕГРН
полное наименование должности	подпись	инициалы, фамилия

М.П.

<b>Земельный участок</b>			
(вид объекта недвижимости)			
Лист №	Раздела <b>3.2</b>	Всего листов раздела <b>3.2</b> : ____	Всего разделов: ____
Всего листов выписки: ____			
<b>30.09.2021 № 99/2021/420822070</b>			
Кадастровый номер:		<b>02:22:000000:244(единое землепользование)</b>	

Сведения о характерных точках границы земельного участка				
Система координат				
Зона №				
Номер точки	Координаты		Описание закрепления на местности	Средняя квадратическая погрешность определения координат характерных точек границ земельного участка, м
	X	Y		
1	2	3	4	5
1126	730183.63	1294214.73	данные отсутствуют	данные отсутствуют
1127	730156.47	1294227.62	данные отсутствуют	данные отсутствуют
1128	730150.35	1294230.06	данные отсутствуют	данные отсутствуют
1129	730129.91	1294240.07	данные отсутствуют	данные отсутствуют
1130	730123.82	1294243.64	данные отсутствуют	данные отсутствуют
1131	730119.69	1294245.9	данные отсутствуют	данные отсутствуют
1132	730091.41	1294259.04	данные отсутствуют	данные отсутствуют
1133	729952.99	1294353.16	данные отсутствуют	данные отсутствуют
1134	729897.52	1294390.49	данные отсутствуют	данные отсутствуют
1135	729859.05	1294372.4	данные отсутствуют	данные отсутствуют
1136	729829.93	1294337.11	данные отсутствуют	данные отсутствуют
1137	729799.92	1294300.05	данные отсутствуют	данные отсутствуют
1138	729746.54	1294269.16	данные отсутствуют	данные отсутствуют
1139	729625.65	1294111.21	данные отсутствуют	данные отсутствуют
1140	729513.91	1293503.99	данные отсутствуют	данные отсутствуют

Государственный регистратор		ФГИС ЕГРН
полное наименование должности	подпись	инициалы, фамилия

М.П.

Раздел 3.2

Выписка из Единого государственного реестра недвижимости об объекте недвижимости  
Описание местоположения земельного участка

<b>Земельный участок</b>			
(вид объекта недвижимости)			
Лист №	Раздела <b>3.2</b>	Всего листов раздела <b>3.2</b> : ____	Всего разделов: ____
Всего листов выписки: ____			
<b>30.09.2021 № 99/2021/420822070</b>			
Кадастровый номер:		<b>02:22:000000:244(единое землепользование)</b>	

Сведения о характерных точках границы земельного участка				
Система координат				
Зона №				
Номер точки	Координаты		Описание закрепления на местности	Средняя квадратическая погрешность определения координат характерных точек границ земельного участка, м
	X	Y		
1	2	3	4	5
1141	729400.23	1293306.39	данные отсутствуют	данные отсутствуют
1142	729394.81	1293149.24	данные отсутствуют	данные отсутствуют
1143	729195.22	1292780.76	данные отсутствуют	данные отсутствуют
1144	729147.35	1292505.3	данные отсутствуют	данные отсутствуют
1145	729021.82	1292343.64	данные отсутствуют	данные отсутствуют
1146	728948.66	1292343.64	данные отсутствуют	данные отсутствуют
1147	728842.99	1292175.66	данные отсутствуют	данные отсутствуют
1148	728777.97	1292127.79	данные отсутствуют	данные отсутствуют
1149	728730.1	1292018.51	данные отсутствуют	данные отсутствуют
1150	728601.85	1291719.57	данные отсутствуют	данные отсутствуют
1151	728525.09	1291615.71	данные отсутствуют	данные отсутствуют
1152	728502.51	1291591.33	Закрепление отсутствует	2.5
1153	728585.42	1291469.48	данные отсутствуют	0.3
1154	728746.39	1291631.37	данные отсутствуют	данные отсутствуют
1155	729824.2	1293532.05	данные отсутствуют	данные отсутствуют

Государственный регистратор		ФГИС ЕГРН
полное наименование должности	подпись	инициалы, фамилия

М.П.

Выписка из Единого государственного реестра недвижимости об объекте недвижимости  
Описание местоположения земельного участка

<b>Земельный участок</b>			
(вид объекта недвижимости)			
Лист №	Раздела <b>3.2</b>	Всего листов раздела <b>3.2</b> : ____	Всего разделов: ____
Всего листов выписки: ____			
<b>30.09.2021 № 99/2021/420822070</b>			
Кадастровый номер:		<b>02:22:000000:244(единое землепользование)</b>	

Сведения о характерных точках границы земельного участка				
Система координат				
Зона №				
Номер точки	Координаты		Описание закрепления на местности	Средняя квадратическая погрешность определения координат характерных точек границ земельного участка, м
	X	Y		
1	2	3	4	5
1156	729824.2	1293534.05	данные отсутствуют	данные отсутствуют
1157	729822.2	1293534.05	данные отсутствуют	данные отсутствуют
1158	729822.2	1293532.05	данные отсутствуют	данные отсутствуют
1159	728886.17	1292169.25	данные отсутствуют	данные отсутствуют
1160	728883.97	1292168.81	данные отсутствуют	данные отсутствуют
1161	728884.41	1292166.62	данные отсутствуют	данные отсутствуют
1162	728886.6	1292167.06	данные отсутствуют	данные отсутствуют
1163	729302.46	1292252.45	данные отсутствуют	данные отсутствуют
1164	729300.27	1292252.01	данные отсутствуют	данные отсутствуют
1165	729300.71	1292249.82	данные отсутствуют	данные отсутствуют
1166	729302.9	1292250.25	данные отсутствуют	данные отсутствуют
1167	729097.28	1292211.76	данные отсутствуют	данные отсутствуют
1168	729095.09	1292211.32	данные отсутствуют	данные отсутствуют
1169	729095.53	1292209.12	данные отсутствуют	данные отсутствуют
1170	729097.72	1292209.57	данные отсутствуют	данные отсутствуют

Государственный регистратор		ФГИС ЕГРН
полное наименование должности	подпись	инициалы, фамилия

М.П.

Выписка из Единого государственного реестра недвижимости об объекте недвижимости  
Описание местоположения земельного участка

<b>Земельный участок</b>			
(вид объекта недвижимости)			
Лист №	Раздела <b>3.2</b>	Всего листов раздела <b>3.2</b> : ____	Всего разделов: ____
Всего листов выписки: ____			
<b>30.09.2021 № 99/2021/420822070</b>			
Кадастровый номер:		<b>02:22:000000:244(единое землепользование)</b>	

Сведения о характерных точках границы земельного участка				
Система координат				
Зона №				
Номер точки	Координаты		Описание закрепления на местности	Средняя квадратическая погрешность определения координат характерных точек границ земельного участка, м
	X	Y		
1	2	3	4	5
1171	736542.85	1291909.82	данные отсутствуют	данные отсутствуют
1172	736536.53	1292029.81	данные отсутствуют	данные отсутствуют
1173	736535.32	1292053.98	данные отсутствуют	данные отсутствуют
1174	736529.42	1292160.92	данные отсутствуют	данные отсутствуют
1175	736526.82	1292214.94	данные отсутствуют	данные отсутствуют
1176	736528.3	1292374.96	данные отсутствуют	данные отсутствуют
1177	736527.95	1292409.55	данные отсутствуют	данные отсутствуют
1178	736519.02	1292557.25	данные отсутствуют	данные отсутствуют
1179	736519.33	1292559.85	данные отсутствуют	данные отсутствуют
1180	736519.63	1292562.46	данные отсутствуют	данные отсутствуют
1181	736525.87	1292615.85	данные отсутствуют	данные отсутствуют
1182	736526.65	1292623.43	данные отсутствуют	данные отсутствуют
1183	736527.34	1292628.8	данные отсутствуют	данные отсутствуют
1184	736528.04	1292634.18	данные отсутствуют	данные отсутствуют
1185	736536.82	1292712.56	данные отсутствуют	данные отсутствуют

Государственный регистратор		ФГИС ЕГРН
полное наименование должности	подпись	инициалы, фамилия

М.П.

<b>Земельный участок</b>			
(вид объекта недвижимости)			
Лист №	Раздела <b>3.2</b>	Всего листов раздела <b>3.2</b> : ____	Всего разделов: ____
Всего листов выписки: ____			
<b>30.09.2021 № 99/2021/420822070</b>			
Кадастровый номер:		<b>02:22:000000:244(единое землепользование)</b>	

Сведения о характерных точках границы земельного участка				
Система координат				
Зона №				
Номер точки	Координаты		Описание закрепления на местности	Средняя квадратическая погрешность определения координат характерных точек границ земельного участка, м
	X	Y		
1	2	3	4	5
1186	736536.9	1292819.55	данные отсутствуют	данные отсутствуют
1187	736536.91	1292819.58	данные отсутствуют	данные отсутствуют
1188	736594.81	1292977.05	данные отсутствуют	данные отсутствуют
1189	736594.81	1292977.07	данные отсутствуют	данные отсутствуют
1190	736594.85	1292977.1	данные отсутствуют	данные отсутствуют
1191	736594.89	1292977.11	данные отсутствуют	данные отсутствуют
1192	736594.92	1292977.11	данные отсутствуют	данные отсутствуют
1193	736595.55	1292976.91	данные отсутствуют	данные отсутствуют
1194	736596.42	1292979.75	данные отсутствуют	данные отсутствуют
1195	736597.27	1292982.63	данные отсутствуют	данные отсутствуют
1196	736598.24	1292985.33	данные отсутствуют	данные отсутствуют
1197	736599.93	1292990.84	данные отсутствуют	данные отсутствуют
1198	736619.92	1292984.2	данные отсутствуют	данные отсутствуют
1199	736742.4	1292943.46	данные отсутствуют	данные отсутствуют
1200	736854.7	1292905.44	данные отсутствуют	данные отсутствуют

Государственный регистратор		ФГИС ЕГРН
полное наименование должности	подпись	инициалы, фамилия

М.П.

Раздел 3.2

Выписка из Единого государственного реестра недвижимости об объекте недвижимости  
Описание местоположения земельного участка

<b>Земельный участок</b>			
(вид объекта недвижимости)			
Лист №	Раздела <b>3.2</b>	Всего листов раздела <b>3.2</b> : ____	Всего разделов: ____
Всего листов выписки: ____			
<b>30.09.2021 № 99/2021/420822070</b>			
Кадастровый номер:		<b>02:22:000000:244(единое землепользование)</b>	

Сведения о характерных точках границы земельного участка				
Система координат				
Зона №				
Номер точки	Координаты		Описание закрепления на местности	Средняя квадратическая погрешность определения координат характерных точек границ земельного участка, м
	X	Y		
1	2	3	4	5
1201	736966.64	1292866.97	данные отсутствуют	данные отсутствуют
1202	737069.64	1293192.72	данные отсутствуют	данные отсутствуют
1203	737189.33	1293572.29	данные отсутствуют	данные отсутствуют
1204	737203.8	1293617.31	данные отсутствуют	данные отсутствуют
1205	737249.31	1293758.69	данные отсутствуют	данные отсутствуют
1206	737283.97	1293870.37	данные отсутствуют	данные отсутствуют
1207	737289.09	1293870.37	данные отсутствуют	данные отсутствуют
1208	737293.33	1293870.69	данные отсутствуют	данные отсутствуют
1209	737298.24	1293870.71	данные отсутствуют	данные отсутствуют
1210	737307.6	1293899.7	данные отсутствуют	данные отсутствуют
1211	737312.39	1293899.65	данные отсутствуют	данные отсутствуют
1212	737313.17	1293902.02	данные отсутствуют	0,5
1213	737313.18	1293902.05	данные отсутствуют	данные отсутствуют
1214	737313.19	1293902.07	данные отсутствуют	данные отсутствуют
1215	737313.22	1293902.1	данные отсутствуют	данные отсутствуют

Государственный регистратор		ФГИС ЕГРН
полное наименование должности	подпись	инициалы, фамилия

М.П.



Выписка из Единого государственного реестра недвижимости об объекте недвижимости  
Описание местоположения земельного участка

<b>Земельный участок</b>			
(вид объекта недвижимости)			
Лист №	Раздела <b>3.2</b>	Всего листов раздела <b>3.2</b> : ____	Всего разделов: ____
Всего листов выписки: ____			
<b>30.09.2021 № 99/2021/420822070</b>			
Кадастровый номер:		<b>02:22:000000:244(единое землепользование)</b>	

Сведения о характерных точках границы земельного участка				
Система координат				
Зона №				
Номер точки	Координаты		Описание закрепления на местности	Средняя квадратическая погрешность определения координат характерных точек границ земельного участка, м
	X	Y		
1	2	3	4	5
1216	737313.39	1293902.2	данные отсутствуют	данные отсутствуют
1217	737278.34	1293902.56	данные отсутствуют	0.5
1218	737281.09	1293908.53	данные отсутствуют	0.5
1219	737354.93	1293910.65	данные отсутствуют	0.5
1220	737355.31	1293920.75	данные отсутствуют	0.5
1221	737361.32	1293920.61	данные отсутствуют	0.5
1222	737360.95	1293910.45	данные отсутствуют	0.5
1223	737445	1293910.17	данные отсутствуют	0.5
1224	737495.73	1293909.17	данные отсутствуют	0.5
1225	737509.66	1293909.81	данные отсутствуют	0.5
1226	737519.85	1293911.05	данные отсутствуют	0.5
1227	737531.85	1293913.87	данные отсутствуют	0.5
1228	737540.72	1293913.57	данные отсутствуют	данные отсутствуют
1229	737548.71	1293920.21	данные отсутствуют	0.5
1230	737569.47	1293924.01	данные отсутствуют	данные отсутствуют

Государственный регистратор		ФГИС ЕГРН
полное наименование должности	подпись	инициалы, фамилия

М.П.

Раздел 3.2

Выписка из Единого государственного реестра недвижимости об объекте недвижимости  
Описание местоположения земельного участка

<b>Земельный участок</b>			
(вид объекта недвижимости)			
Лист №	Раздела <b>3.2</b>	Всего листов раздела <b>3.2</b> : ____	Всего разделов: ____
Всего листов выписки: ____			
<b>30.09.2021 № 99/2021/420822070</b>			
Кадастровый номер:		<b>02:22:000000:244(единое землепользование)</b>	

Сведения о характерных точках границы земельного участка				
Система координат				
Зона №				
Номер точки	Координаты		Описание закрепления на местности	Средняя квадратическая погрешность определения координат характерных точек границ земельного участка, м
	X	Y		
1	2	3	4	5
1231	737569.6	1293921	данные отсутствуют	данные отсутствуют
1232	737574.56	1293923.42	данные отсутствуют	данные отсутствуют
1233	737579.66	1293926.65	данные отсутствуют	данные отсутствуют
1234	737583.84	1293930.63	данные отсутствуют	данные отсутствуют
1235	737585.46	1293934.49	данные отсутствуют	данные отсутствуют
1236	737591.28	1293991.8	данные отсутствуют	данные отсутствуют
1237	737593.66	1294022.09	данные отсутствуют	данные отсутствуют
1238	737560.15	1294018.3	данные отсутствуют	данные отсутствуют
1239	737328.91	1294011.94	данные отсутствуют	данные отсутствуют
1240	736846.11	1292968.45	данные отсутствуют	данные отсутствуют
1241	736516.46	1293066.58	данные отсутствуют	данные отсутствуют
1242	736518.95	1292764.21	данные отсутствуют	данные отсутствуют
1243	736472.82	1291932.02	данные отсутствуют	данные отсутствуют
1244	737324.95	1293913.61	данные отсутствуют	данные отсутствуют
1245	737322.63	1293913.69	данные отсутствуют	данные отсутствуют

Государственный регистратор		ФГИС ЕГРН
полное наименование должности	подпись	инициалы, фамилия

М.П.

<b>Земельный участок</b>			
(вид объекта недвижимости)			
Лист №	Раздела <b>3.2</b>	Всего листов раздела <b>3.2</b> : ____	Всего разделов: ____
Всего листов выписки: ____			
<b>30.09.2021 № 99/2021/420822070</b>			
Кадастровый номер:		<b>02:22:000000:244(единое землепользование)</b>	

Сведения о характерных точках границы земельного участка				
Система координат				
Зона №				
Номер точки	Координаты		Описание закрепления на местности	Средняя квадратическая погрешность определения координат характерных точек границ земельного участка, м
	X	Y		
1	2	3	4	5
1246	737322.57	1293911.69	данные отсутствуют	данные отсутствуют
1247	737329.38	1293911.46	данные отсутствуют	данные отсутствуют
1248	737329.43	1293913.46	данные отсутствуют	данные отсутствуют
1249	737326.94	1293913.54	данные отсутствуют	данные отсутствуют
1250	737327.03	1293916.63	данные отсутствуют	данные отсутствуют
1251	737325.03	1293916.69	данные отсутствуют	данные отсутствуют
1252	737326.06	1293933.78	данные отсутствуют	данные отсутствуют
1253	737328.06	1293933.72	данные отсутствуют	данные отсутствуют
1254	737328.18	1293940.05	данные отсутствуют	данные отсутствуют
1255	737326.18	1293940.11	данные отсутствуют	данные отсутствуют
1256	737326.02	1293943.66	данные отсутствуют	данные отсутствуют
1257	737329.06	1293943.18	данные отсутствуют	данные отсутствуют
1258	737329.51	1293946.21	данные отсутствуют	данные отсутствуют
1259	737326.46	1293946.66	данные отсутствуют	данные отсутствуют
1260	737444.25	1293910.43	данные отсутствуют	данные отсутствуют

Государственный регистратор		ФГИС ЕГРН
полное наименование должности	подпись	инициалы, фамилия

М.П.

Раздел 3.2

Выписка из Единого государственного реестра недвижимости об объекте недвижимости  
Описание местоположения земельного участка

<b>Земельный участок</b>			
(вид объекта недвижимости)			
Лист №	Раздела <b>3.2</b>	Всего листов раздела <b>3.2</b> : ____	Всего разделов: ____
Всего листов выписки: ____			
<b>30.09.2021 № 99/2021/420822070</b>			
Кадастровый номер:		<b>02:22:000000:244(единое землепользование)</b>	

Сведения о характерных точках границы земельного участка				
Система координат				
Зона №				
Номер точки	Координаты		Описание закрепления на местности	Средняя квадратическая погрешность определения координат характерных точек границ земельного участка, м
	X	Y		
1	2	3	4	5
1261	737446.25	1293910.37	данные отсутствуют	данные отсутствуют
1262	737446.31	1293912.37	данные отсутствуют	данные отсутствуют
1263	737444.31	1293912.43	данные отсутствуют	данные отсутствуют
1264	737385.34	1293910.99	данные отсутствуют	данные отсутствуют
1265	737387.34	1293910.93	данные отсутствуют	данные отсутствуют
1266	737387.4	1293912.93	данные отсутствуют	данные отсутствуют
1267	737385.4	1293912.98	данные отсутствуют	данные отсутствуют
1268	737503.17	1293909.87	данные отсутствуют	данные отсутствуют
1269	737505.17	1293909.82	данные отсутствуют	данные отсутствуют
1270	737505.22	1293911.81	данные отсутствуют	данные отсутствуют
1271	737503.23	1293911.87	данные отсутствуют	данные отсутствуют
1272	737333.75	1293978.03	данные отсутствуют	0.5
1273	737329.07	1293921.37	данные отсутствуют	0.5
1274	737386.61	1293920.07	данные отсутствуют	0.5
1275	737389.56	1293974.91	данные отсутствуют	0.5

Государственный регистратор		ФГИС ЕГРН
полное наименование должности	подпись	инициалы, фамилия

М.П.

Выписка из Единого государственного реестра недвижимости об объекте недвижимости  
Описание местоположения земельного участка

<b>Земельный участок</b>			
(вид объекта недвижимости)			
Лист №	Раздела <b>3.2</b>	Всего листов раздела <b>3.2</b> : ____	Всего разделов: ____
Всего листов выписки: ____			
<b>30.09.2021 № 99/2021/420822070</b>			
Кадастровый номер:		<b>02:22:000000:244(единое землепользование)</b>	

Сведения о характерных точках границы земельного участка				
Система координат				
Зона №				
Номер точки	Координаты		Описание закрепления на местности	Средняя квадратическая погрешность определения координат характерных точек границ земельного участка, м
	X	Y		
1	2	3	4	5
1276	729513.38	1297338.16	данные отсутствуют	данные отсутствуют
1277	729511.61	1297338.4	данные отсутствуют	данные отсутствуют
1278	729508.48	1297342.42	данные отсутствуют	данные отсутствуют
1279	729508.03	1297352.78	данные отсутствуют	данные отсутствуют
1280	729508.48	1297364.08	данные отсутствуют	данные отсутствуют
1281	729508.48	1297364.1	данные отсутствуют	данные отсутствуют
1282	729506.22	1297373.59	данные отсутствуют	данные отсутствуют
1283	729506.21	1297373.62	данные отсутствуют	данные отсутствуют
1284	729506.2	1297373.63	данные отсутствуют	данные отсутствуют
1285	729500.78	1297379.96	данные отсутствуют	данные отсутствуют
1286	729500.76	1297379.98	данные отсутствуют	данные отсутствуют
1287	729495.78	1297382.69	данные отсутствуют	данные отсутствуют
1288	729495.74	1297382.7	данные отсутствуют	данные отсутствуют
1289	729488.96	1297382.7	данные отсутствуют	данные отсутствуют
1290	729488.91	1297382.69	данные отсутствуют	данные отсутствуют

Государственный регистратор		ФГИС ЕГРН
полное наименование должности	подпись	инициалы, фамилия

М.П.

Раздел 3.2

Выписка из Единого государственного реестра недвижимости об объекте недвижимости  
Описание местоположения земельного участка

<b>Земельный участок</b>			
(вид объекта недвижимости)			
Лист №	Раздела <b>3.2</b>	Всего листов раздела <b>3.2</b> : ____	Всего разделов: ____
Всего листов выписки: ____			
<b>30.09.2021 № 99/2021/420822070</b>			
Кадастровый номер:		<b>02:22:000000:244(единое землепользование)</b>	

Сведения о характерных точках границы земельного участка				
Система координат				
Зона №				
Номер точки	Координаты		Описание закрепления на местности	Средняя квадратическая погрешность определения координат характерных точек границ земельного участка, м
	X	Y		
1	2	3	4	5
1291	729488.9	1297382.68	данные отсутствуют	данные отсутствуют
1292	729483.48	1297378.16	данные отсутствуют	данные отсутствуют
1293	729483.47	1297378.15	данные отсутствуют	данные отсутствуют
1294	729477.6	1297371.83	данные отсутствуют	данные отсутствуют
1295	729473.12	1297368.69	данные отсутствуют	данные отсутствуют
1296	729464.12	1297369.59	данные отсутствуют	данные отсутствуют
1297	729451.91	1297369.59	данные отсутствуют	данные отсутствуют
1298	729451.87	1297369.58	данные отсутствуют	данные отсутствуют
1299	729442.83	1297364.61	данные отсутствуют	данные отсутствуют
1300	729442.81	1297364.59	данные отсутствуют	данные отсутствуют
1301	729436.48	1297358.27	данные отсутствуют	данные отсутствуют
1302	729425.65	1297350.6	данные отсутствуют	данные отсутствуют
1303	729413.46	1297346.09	данные отсутствуют	данные отсутствуют
1304	729404.89	1297344.29	данные отсутствуют	данные отсутствуют
1305	729404.88	1297344.28	данные отсутствуют	данные отсутствуют

Государственный регистратор		ФГИС ЕГРН
полное наименование должности	подпись	инициалы, фамилия

М.П.

Выписка из Единого государственного реестра недвижимости об объекте недвижимости  
Описание местоположения земельного участка

<b>Земельный участок</b>			
<small>(вид объекта недвижимости)</small>			
Лист № <u>    </u> Раздела <b>3.2</b>	Всего листов раздела <b>3.2</b> : <u>    </u>	Всего разделов: <u>    </u>	Всего листов выписки: <u>    </u>
<b>30.09.2021 № 99/2021/420822070</b>			
Кадастровый номер:		<b>02:22:000000:244(единое землепользование)</b>	

Сведения о характерных точках границы земельного участка				
Система координат				
Зона №				
Номер точки	Координаты		Описание закрепления на местности	Средняя квадратическая погрешность определения координат характерных точек границ земельного участка, м
	X	Y		
1	2	3	4	5
1306	729399.91	1297342.47	данные отсутствуют	данные отсутствуют
1307	729399.89	1297342.47	данные отсутствуют	данные отсутствуют
1308	729399.88	1297342.45	данные отсутствуют	данные отсутствуют
1309	729395.38	1297337.96	данные отсутствуют	данные отсутствуют
1310	729389.55	1297337.51	данные отсутствуют	данные отсутствуют
1311	729384.21	1297338.84	данные отсутствуют	данные отсутствуют
1312	729384.21	1297343.06	данные отсутствуют	данные отсутствуют
1313	729385.11	1297345.75	данные отсутствуют	данные отсутствуют
1314	729385.11	1297345.78	данные отсутствуют	данные отсутствуют
1315	729385.1	1297345.82	данные отсутствуют	данные отсутствуют
1316	729382.62	1297350.56	данные отсутствуют	данные отсутствуют
1317	729382.59	1297350.6	данные отсутствуют	данные отсутствуют
1318	729382.57	1297350.6	данные отсутствуют	данные отсутствуют
1319	729378.28	1297352.41	данные отсутствуют	данные отсутствуют
1320	729378.27	1297352.42	данные отсутствуют	данные отсутствуют

Государственный регистратор		ФГИС ЕГРН
полное наименование должности	подпись	инициалы, фамилия

М.П.

Раздел 3.2

Выписка из Единого государственного реестра недвижимости об объекте недвижимости  
Описание местоположения земельного участка

<b>Земельный участок</b>			
<small>(вид объекта недвижимости)</small>			
Лист № <u>    </u> Раздела <b>3.2</b>	Всего листов раздела <b>3.2</b> : <u>    </u>	Всего разделов: <u>    </u>	Всего листов выписки: <u>    </u>
<b>30.09.2021 № 99/2021/420822070</b>			
Кадастровый номер:		<b>02:22:000000:244(единое землепользование)</b>	

Сведения о характерных точках границы земельного участка				
Система координат				
Зона №				
Номер точки	Координаты		Описание закрепления на местности	Средняя квадратическая погрешность определения координат характерных точек границ земельного участка, м
	X	Y		
1	2	3	4	5
1321	729372.39	1297353.78	данные отсутствуют	данные отсутствуют
1322	729372.37	1297353.78	данные отсутствуют	данные отсутствуют
1323	729367.63	1297353.55	данные отсутствуют	данные отсутствуют
1324	729367.6	1297353.55	данные отсутствуют	данные отсутствуют
1325	729361.73	1297351.52	данные отсутствуют	данные отсутствуют
1326	729354.52	1297351.06	данные отсутствуют	данные отсутствуют
1327	729347.5	1297349.26	данные отсутствуют	данные отсутствуют
1328	729340.73	1297348.58	данные отсутствуют	данные отсутствуют
1329	729340.7	1297348.57	данные отсутствуют	данные отсутствуют
1330	729340.69	1297348.56	данные отсутствуют	данные отсутствуют
1331	729335.06	1297344.73	данные отсутствуют	данные отсутствуют
1332	729325.14	1297342.7	данные отсутствуют	данные отсутствуют
1333	729316.56	1297342.48	данные отсутствуют	данные отсутствуют
1334	729316.52	1297342.47	данные отсутствуют	данные отсутствуют
1335	729307.72	1297338.63	данные отсутствуют	данные отсутствуют

Государственный регистратор		ФГИС ЕГРН
полное наименование должности	подпись	инициалы, фамилия

М.П.

Выписка из Единого государственного реестра недвижимости об объекте недвижимости  
Описание местоположения земельного участка

<b>Земельный участок</b>			
(вид объекта недвижимости)			
Лист №	Раздела <b>3.2</b>	Всего листов раздела <b>3.2</b> : ____	Всего разделов: ____
Всего листов выписки: ____			
<b>30.09.2021 № 99/2021/420822070</b>			
Кадастровый номер:		<b>02:22:000000:244(единое землепользование)</b>	

Сведения о характерных точках границы земельного участка				
Система координат				
Зона №				
Номер точки	Координаты		Описание закрепления на местности	Средняя квадратическая погрешность определения координат характерных точек границ земельного участка, м
	X	Y		
1	2	3	4	5
1336	729299.38	1297336.15	данные отсутствуют	данные отсутствуют
1337	729293.52	1297336.15	данные отсутствуют	данные отсутствуют
1338	729289.71	1297336.82	данные отсутствуют	данные отсутствуют
1339	729285.69	1297340.18	данные отсутствуют	данные отсутствуют
1340	729283.66	1297345.58	данные отсутствуют	данные отсутствуют
1341	729282.09	1297351.9	данные отсутствуют	данные отсутствуют
1342	729278.69	1297362.98	данные отсутствуют	данные отсутствуют
1343	729278.68	1297362.99	данные отсутствуют	данные отсутствуют
1344	729278.65	1297363.02	данные отсутствуют	данные отсутствуют
1345	729275.26	1297365.5	данные отсутствуют	данные отсутствуют
1346	729275.22	1297365.52	данные отсутствуют	данные отсутствуют
1347	729263.47	1297366.43	данные отсутствуют	данные отсутствуют
1348	729253.55	1297368.69	данные отсутствуют	данные отсутствуют
1349	729242.73	1297373.2	данные отсутствуют	данные отсутствуют
1350	729237.33	1297377.69	данные отсутствуют	данные отсутствуют

Государственный регистратор		ФГИС ЕГРН
полное наименование должности	подпись	инициалы, фамилия

М.П.

Раздел 3.2

Выписка из Единого государственного реестра недвижимости об объекте недвижимости  
Описание местоположения земельного участка

<b>Земельный участок</b>			
(вид объекта недвижимости)			
Лист №	Раздела <b>3.2</b>	Всего листов раздела <b>3.2</b> : ____	Всего разделов: ____
Всего листов выписки: ____			
<b>30.09.2021 № 99/2021/420822070</b>			
Кадастровый номер:		<b>02:22:000000:244(единое землепользование)</b>	

Сведения о характерных точках границы земельного участка				
Система координат				
Зона №				
Номер точки	Координаты		Описание закрепления на местности	Средняя квадратическая погрешность определения координат характерных точек границ земельного участка, м
	X	Y		
1	2	3	4	5
1351	729235.99	1297381.72	данные отсутствуют	данные отсутствуют
1352	729235.08	1297386.24	данные отсутствуют	данные отсутствуют
1353	729235.07	1297386.25	данные отсутствуют	данные отсутствуют
1354	729232.81	1297392.58	данные отсутствуют	данные отсутствуют
1355	729232.81	1297392.6	данные отсутствуют	данные отсутствуют
1356	729232.78	1297392.63	данные отсутствуют	данные отсутствуют
1357	729232.76	1297392.63	данные отсутствуют	данные отсутствуют
1358	729227.79	1297394.44	данные отсутствуют	данные отсутствуют
1359	729227.76	1297394.45	данные отсутствуют	данные отсутствуют
1360	729227.72	1297394.44	данные отсутствуют	данные отсутствуют
1361	729224.12	1297392.64	данные отсутствуют	данные отсутствуют
1362	729216.01	1297391.28	данные отсутствуют	данные отсутствуют
1363	729211.54	1297392.18	данные отсутствуют	данные отсутствуют
1364	729203.2	1297403.67	данные отсутствуют	данные отсутствуют
1365	729203.18	1297403.7	данные отсутствуют	данные отсутствуют

Государственный регистратор		ФГИС ЕГРН
полное наименование должности	подпись	инициалы, фамилия

М.П.

Выписка из Единого государственного реестра недвижимости об объекте недвижимости  
Описание местоположения земельного участка

<b>Земельный участок</b>			
(вид объекта недвижимости)			
Лист № <u>    </u> Раздела <b>3.2</b>	Всего листов раздела <b>3.2</b> : <u>    </u>	Всего разделов: <u>    </u>	Всего листов выписки: <u>    </u>
<b>30.09.2021 № 99/2021/420822070</b>			
Кадастровый номер:		<b>02:22:000000:244(единое землепользование)</b>	

Сведения о характерных точках границы земельного участка				
Система координат				
Зона №				
Номер точки	Координаты		Описание закрепления на местности	Средняя квадратическая погрешность определения координат характерных точек границ земельного участка, м
	X	Y		
1	2	3	4	5
1366	729203.15	1297403.71	данные отсутствуют	данные отсутствуют
1367	729194.12	1297405.74	данные отсутствуют	данные отсутствуют
1368	729184.41	1297406.42	данные отсутствуют	данные отсутствуют
1369	729175.86	1297411.81	данные отсутствуют	данные отсутствуют
1370	729170.68	1297421.06	данные отсутствуют	данные отсутствуют
1371	729170.66	1297421.09	данные отсутствуют	данные отсутствуют
1372	729166.36	1297424.7	данные отсутствуют	данные отсутствуют
1373	729166.35	1297424.71	данные отсутствуют	данные отсутствуют
1374	729166.3	1297424.72	данные отсутствуют	данные отсутствуют
1375	729155.91	1297424.5	данные отсутствуют	данные отсутствуют
1376	729155.89	1297424.5	данные отсутствуют	данные отсутствуют
1377	729147.3	1297422.24	данные отсутствуют	данные отсутствуют
1378	729147.27	1297422.23	данные отсутствуют	данные отсутствуют
1379	729147.25	1297422.2	данные отсутствуют	данные отсутствуют
1380	729142.98	1297416.35	данные отсутствуют	данные отсутствуют

Государственный регистратор		ФГИС ЕГРН
полное наименование должности	подпись	инициалы, фамилия

М.П.

Раздел 3.2

Выписка из Единого государственного реестра недвижимости об объекте недвижимости  
Описание местоположения земельного участка

<b>Земельный участок</b>			
(вид объекта недвижимости)			
Лист № <u>    </u> Раздела <b>3.2</b>	Всего листов раздела <b>3.2</b> : <u>    </u>	Всего разделов: <u>    </u>	Всего листов выписки: <u>    </u>
<b>30.09.2021 № 99/2021/420822070</b>			
Кадастровый номер:		<b>02:22:000000:244(единое землепользование)</b>	

Сведения о характерных точках границы земельного участка				
Система координат				
Зона №				
Номер точки	Координаты		Описание закрепления на местности	Средняя квадратическая погрешность определения координат характерных точек границ земельного участка, м
	X	Y		
1	2	3	4	5
1381	729135.35	1297414.78	данные отсутствуют	данные отсутствуют
1382	729130.18	1297416.14	данные отсутствуют	данные отсутствуют
1383	729125.46	1297418.16	данные отсутствуют	данные отсутствуют
1384	729121.43	1297421.96	данные отсутствуют	данные отсутствуют
1385	729121.43	1297427.12	данные отсутствуют	данные отсутствуют
1386	729121.42	1297427.16	данные отсутствуют	данные отсутствуют
1387	729116.22	1297437.1	данные отсутствуют	данные отсутствуют
1388	729116.21	1297437.12	данные отсутствуют	данные отсутствуют
1389	729107.18	1297448.42	данные отсутствуют	данные отсутствуют
1390	729107.16	1297448.44	данные отсутствуют	данные отсутствуют
1391	729107.14	1297448.45	данные отсутствуют	данные отсутствуют
1392	729101.28	1297450.25	данные отсутствуют	данные отсутствуют
1393	729094.96	1297456.11	данные отсутствуют	данные отсутствуют
1394	729094.95	1297456.12	данные отсутствуют	данные отсутствуют
1395	729094.92	1297456.13	данные отсутствуют	данные отсутствуют

Государственный регистратор		ФГИС ЕГРН
полное наименование должности	подпись	инициалы, фамилия

М.П.

Выписка из Единого государственного реестра недвижимости об объекте недвижимости  
Описание местоположения земельного участка

<b>Земельный участок</b>			
(вид объекта недвижимости)			
Лист №	Раздела <b>3.2</b>	Всего листов раздела <b>3.2</b> : ____	Всего разделов: ____
Всего листов выписки: ____			
<b>30.09.2021 № 99/2021/420822070</b>			
Кадастровый номер:		<b>02:22:000000:244(единое землепользование)</b>	

Сведения о характерных точках границы земельного участка				
Система координат				
Зона №				
Номер точки	Координаты		Описание закрепления на местности	Средняя квадратическая погрешность определения координат характерных точек границ земельного участка, м
	X	Y		
1	2	3	4	5
1396	729088.15	1297457.49	данные отсутствуют	данные отсутствуют
1397	729088.13	1297457.49	данные отсутствуют	данные отсутствуют
1398	729088.09	1297457.48	данные отсутствуют	данные отсутствуют
1399	729077.23	1297451.15	данные отсутствуют	данные отсутствуют
1400	729077.2	1297451.12	данные отсутствуют	данные отсутствуют
1401	729072.68	1297441.63	данные отсутствуют	данные отсутствуют
1402	729065.04	1297433.54	данные отсутствуют	данные отсутствуют
1403	729056.48	1297432.63	данные отсутствуют	данные отсутствуют
1404	729056.45	1297432.62	данные отсутствуют	данные отсутствуют
1405	729056.42	1297432.59	данные отсутствуют	данные отсутствуют
1406	729051	1297425.36	данные отсутствуют	данные отсутствуют
1407	729050.99	1297425.35	данные отсутствуют	данные отсутствуют
1408	729048.73	1297421.28	данные отсутствуют	данные отсутствуют
1409	729048.72	1297421.24	данные отсутствуют	данные отсутствуют
1410	729049.62	1297409.03	данные отсутствуют	данные отсутствуют

Государственный регистратор		ФГИС ЕГРН
полное наименование должности	подпись	инициалы, фамилия

М.П.

Раздел 3.2

Выписка из Единого государственного реестра недвижимости об объекте недвижимости  
Описание местоположения земельного участка

<b>Земельный участок</b>			
(вид объекта недвижимости)			
Лист №	Раздела <b>3.2</b>	Всего листов раздела <b>3.2</b> : ____	Всего разделов: ____
Всего листов выписки: ____			
<b>30.09.2021 № 99/2021/420822070</b>			
Кадастровый номер:		<b>02:22:000000:244(единое землепользование)</b>	

Сведения о характерных точках границы земельного участка				
Система координат				
Зона №				
Номер точки	Координаты		Описание закрепления на местности	Средняя квадратическая погрешность определения координат характерных точек границ земельного участка, м
	X	Y		
1	2	3	4	5
1411	729049.63	1297409.01	данные отсутствуют	данные отсутствуют
1412	729054.14	1297398.19	данные отсутствуют	данные отсутствуют
1413	729051.89	1297386.95	данные отсутствуют	данные отсутствуют
1414	729047.42	1297383.37	данные отсутствуют	данные отсутствуют
1415	729040.67	1297382.92	данные отсутствуют	данные отсутствуют
1416	729040.64	1297382.91	данные отсутствуют	данные отсутствуют
1417	729040.62	1297382.9	данные отсутствуют	данные отсутствуют
1418	729033.84	1297377.48	данные отсутствуют	данные отсутствуют
1419	729033.82	1297377.45	данные отсутствуют	данные отсутствуют
1420	729030.2	1297367.05	данные отсутствуют	данные отсутствуют
1421	729030.19	1297367.02	данные отсутствуют	данные отсутствуют
1422	729030.19	1297358.46	данные отсутствуют	данные отсутствуют
1423	729027.07	1297354.45	данные отсутствуют	данные отсутствуют
1424	729019.46	1297354	данные отсутствуют	данные отсутствуют
1425	729013.6	1297356.7	данные отсутствуют	данные отсутствуют

Государственный регистратор		ФГИС ЕГРН
полное наименование должности	подпись	инициалы, фамилия

М.П.

<b>Земельный участок</b>			
(вид объекта недвижимости)			
Лист №	Раздела <b>3.2</b>	Всего листов раздела <b>3.2</b> : ____	Всего разделов: ____
Всего листов выписки: ____			
<b>30.09.2021 № 99/2021/420822070</b>			
Кадастровый номер:		<b>02:22:000000:244(единое землепользование)</b>	

Сведения о характерных точках границы земельного участка				
Система координат				
Зона №				
Номер точки	Координаты		Описание закрепления на местности	Средняя квадратическая погрешность определения координат характерных точек границ земельного участка, м
	X	Y		
1	2	3	4	5
1426	729013.58	1297356.71	данные отсутствуют	данные отсутствуют
1427	729008.61	1297358.07	данные отсутствуют	данные отсутствуют
1428	729008.59	1297358.07	данные отсутствуют	данные отсутствуют
1429	729008.55	1297358.06	данные отсутствуют	данные отсутствуют
1430	729008.54	1297358.05	данные отсутствуют	данные отсутствуют
1431	729002.67	1297353.53	данные отсутствуют	данные отсутствуют
1432	729002.64	1297353.51	данные отсутствуют	данные отсутствуют
1433	728998.57	1297346.73	данные отсутствуют	данные отсутствуют
1434	728995.42	1297340.87	данные отсутствуют	данные отсутствуют
1435	728988.67	1297335.46	данные отсутствуют	данные отсутствуют
1436	728975.37	1297332.76	данные отсутствуют	данные отсутствуют
1437	728966.34	1297332.76	данные отсутствуют	данные отсутствуют
1438	728961.81	1297332.08	данные отсутствуют	данные отсутствуют
1439	728961.78	1297332.07	данные отсутствуют	данные отсутствуют
1440	728955.9	1297329.14	данные отсутствуют	данные отсутствуют

Государственный регистратор		ФГИС ЕГРН
полное наименование должности	подпись	инициалы, фамилия

М.П.

Раздел 3.2

Выписка из Единого государственного реестра недвижимости об объекте недвижимости  
Описание местоположения земельного участка

<b>Земельный участок</b>			
(вид объекта недвижимости)			
Лист №	Раздела <b>3.2</b>	Всего листов раздела <b>3.2</b> : ____	Всего разделов: ____
Всего листов выписки: ____			
<b>30.09.2021 № 99/2021/420822070</b>			
Кадастровый номер:		<b>02:22:000000:244(единое землепользование)</b>	

Сведения о характерных точках границы земельного участка				
Система координат				
Зона №				
Номер точки	Координаты		Описание закрепления на местности	Средняя квадратическая погрешность определения координат характерных точек границ земельного участка, м
	X	Y		
1	2	3	4	5
1441	728955.89	1297329.13	данные отсутствуют	данные отсутствуют
1442	728949.8	1297324.62	данные отсутствуют	данные отсутствуют
1443	728944.4	1297323.27	данные отсутствуют	данные отсутствуют
1444	728937.41	1297322.59	данные отсутствуют	данные отсутствуют
1445	728937.39	1297322.58	данные отсутствуют	данные отсутствуют
1446	728931.75	1297320.56	данные отсутствуют	данные отсутствуют
1447	728926.36	1297319.88	данные отсутствуют	данные отсутствуют
1448	728922.12	1297321.44	данные отсутствуют	данные отсутствуют
1449	728918.29	1297329.76	данные отсутствуют	данные отсутствуют
1450	728915.36	1297340.15	данные отсутствуют	данные отсутствуют
1451	728915.35	1297340.17	данные отсутствуют	данные отсутствуют
1452	728915.34	1297340.18	данные отсутствуют	данные отсутствуют
1453	728911.28	1297345.83	данные отсутствуют	данные отсутствуют
1454	728911.26	1297345.86	данные отсутствуют	данные отсутствуют
1455	728911.24	1297345.87	данные отсутствуют	данные отсутствуют

Государственный регистратор		ФГИС ЕГРН
полное наименование должности	подпись	инициалы, фамилия

М.П.



Выписка из Единого государственного реестра недвижимости об объекте недвижимости  
Описание местоположения земельного участка

<b>Земельный участок</b>			
(вид объекта недвижимости)			
Лист №	Раздела <b>3.2</b>	Всего листов раздела <b>3.2</b> : ____	Всего разделов: ____
Всего листов выписки: ____			
<b>30.09.2021 № 99/2021/420822070</b>			
Кадастровый номер:		<b>02:22:000000:244(единое землепользование)</b>	

Сведения о характерных точках границы земельного участка				
Система координат				
Зона №				
Номер точки	Координаты		Описание закрепления на местности	Средняя квадратическая погрешность определения координат характерных точек границ земельного участка, м
	X	Y		
1	2	3	4	5
1456	728904.24	1297347.89	данные отсутствуют	данные отсутствуют
1457	728900.42	1297351.27	данные отсутствуют	данные отсутствуют
1458	728900.41	1297351.28	данные отсутствуют	данные отсутствуют
1459	728900.36	1297351.29	данные отсутствуют	данные отсутствуют
1460	728896.28	1297351.06	данные отсутствуют	данные отсутствуют
1461	728896.25	1297351.05	данные отсутствуют	данные отсутствуют
1462	728896.24	1297351.04	данные отсутствуют	данные отсутствуют
1463	728893.09	1297348.79	данные отсутствуют	данные отсутствуют
1464	728886.33	1297345.87	данные отсутствуют	данные отсутствуют
1465	728878.66	1297344.74	данные отсутствуют	данные отсутствуют
1466	728870.53	1297343.61	данные отсутствуют	данные отсутствуют
1467	728870.5	1297343.6	данные отсутствуют	данные отсутствуют
1468	728870.48	1297343.59	данные отсутствуют	данные отсутствуют
1469	728867.09	1297340.88	данные отсутствуют	данные отсутствуют
1470	728867.07	1297340.86	данные отсутствуют	данные отсутствуют

Государственный регистратор		ФГИС ЕГРН
полное наименование должности	подпись	инициалы, фамилия

М.П.

Раздел 3.2

Выписка из Единого государственного реестра недвижимости об объекте недвижимости  
Описание местоположения земельного участка

<b>Земельный участок</b>			
(вид объекта недвижимости)			
Лист №	Раздела <b>3.2</b>	Всего листов раздела <b>3.2</b> : ____	Всего разделов: ____
Всего листов выписки: ____			
<b>30.09.2021 № 99/2021/420822070</b>			
Кадастровый номер:		<b>02:22:000000:244(единое землепользование)</b>	

Сведения о характерных точках границы земельного участка				
Система координат				
Зона №				
Номер точки	Координаты		Описание закрепления на местности	Средняя квадратическая погрешность определения координат характерных точек границ земельного участка, м
	X	Y		
1	2	3	4	5
1471	728863.24	1297334.99	данные отсутствуют	данные отсутствуют
1472	728862.06	1297334.08	данные отсутствуют	данные отсутствуют
1473	728865.22	1297508.03	данные отсутствуют	данные отсутствуют
1474	728854.86	1297659.84	данные отсутствуют	данные отсутствуют
1475	728854.6	1297664.13	данные отсутствуют	данные отсутствуют
1476	728823.05	1298228.22	данные отсутствуют	данные отсутствуют
1477	728813.52	1298595.57	данные отсутствуют	данные отсутствуют
1478	728813.47	1298598.32	данные отсутствуют	данные отсутствуют
1479	728801.6	1298935.31	данные отсутствуют	данные отсутствуют
1480	728801.82	1299027.53	данные отсутствуют	данные отсутствуют
1481	728798.8	1299152.93	данные отсутствуют	данные отсутствуют
1482	728796.6	1299319.22	данные отсутствуют	данные отсутствуют
1483	728794.68	1299391.39	данные отсутствуют	данные отсутствуют
1484	728792.76	1299438.59	данные отсутствуют	данные отсутствуют
1485	728789.35	1299463.42	данные отсутствуют	данные отсутствуют

Государственный регистратор		ФГИС ЕГРН
полное наименование должности	подпись	инициалы, фамилия

М.П.

<b>Земельный участок</b>			
(вид объекта недвижимости)			
Лист №	Раздела <b>3.2</b>	Всего листов раздела <b>3.2</b> : ____	Всего разделов: ____
Всего листов выписки: ____			
<b>30.09.2021 № 99/2021/420822070</b>			
Кадастровый номер:		<b>02:22:000000:244(единое землепользование)</b>	

Сведения о характерных точках границы земельного участка				
Система координат				
Зона №				
Номер точки	Координаты		Описание закрепления на местности	Средняя квадратическая погрешность определения координат характерных точек границ земельного участка, м
	X	Y		
1	2	3	4	5
1486	728789.18	1299472.82	данные отсутствуют	данные отсутствуют
1487	728791.12	1299488.8	данные отсутствуют	данные отсутствуют
1488	728787.64	1299556.89	данные отсутствуют	данные отсутствуют
1489	728785.86	1299654.1	данные отсутствуют	данные отсутствуют
1490	728778.64	1299840.28	данные отсутствуют	данные отсутствуют
1491	728774.93	1299960.78	данные отсутствуют	данные отсутствуют
1492	728774.1	1300058.75	данные отсутствуют	данные отсутствуют
1493	728768.61	1300270.99	данные отсутствуют	данные отсутствуют
1494	728768.61	1300403.59	данные отсутствуют	данные отсутствуют
1495	728768.62	1300403.64	данные отсутствуют	данные отсутствуют
1496	728774.1	1300415.7	данные отсутствуют	данные отсутствуют
1497	728782.02	1300424.46	данные отсутствуют	данные отсутствуют
1498	728793.8	1300429.93	данные отсутствуют	данные отсутствуют
1499	728814.1	1300435.14	данные отсутствуют	данные отсутствуют
1500	728852.24	1300443.65	данные отсутствуют	данные отсутствуют

Государственный регистратор		ФГИС ЕГРН
полное наименование должности	подпись	инициалы, фамилия

М.П.

Раздел 3.2

Выписка из Единого государственного реестра недвижимости об объекте недвижимости  
Описание местоположения земельного участка

<b>Земельный участок</b>			
(вид объекта недвижимости)			
Лист №	Раздела <b>3.2</b>	Всего листов раздела <b>3.2</b> : ____	Всего разделов: ____
Всего листов выписки: ____			
<b>30.09.2021 № 99/2021/420822070</b>			
Кадастровый номер:		<b>02:22:000000:244(единое землепользование)</b>	

Сведения о характерных точках границы земельного участка				
Система координат				
Зона №				
Номер точки	Координаты		Описание закрепления на местности	Средняя квадратическая погрешность определения координат характерных точек границ земельного участка, м
	X	Y		
1	2	3	4	5
1501	728924.13	1300459.56	данные отсутствуют	данные отсутствуют
1502	728965.29	1300468.62	данные отсутствуют	данные отсутствуют
1503	729014.41	1300479.6	данные отсутствуют	данные отсутствуют
1504	729080.27	1300495.78	данные отсутствуют	данные отсутствуют
1505	729102.22	1300500.18	данные отсутствуют	данные отсутствуют
1506	729148.59	1300507.31	данные отсутствуют	данные отсутствуют
1507	729211.92	1300520.85	данные отсутствуют	данные отсутствуют
1508	729313.24	1300544.35	данные отсутствуют	данные отсутствуют
1509	729370.87	1300555.88	данные отсутствуют	данные отсутствуют
1510	729421.36	1300566.03	данные отсутствуют	данные отсутствуют
1511	729461.97	1300574.81	данные отсутствуют	данные отсутствуют
1512	729487.89	1300581.63	данные отсутствуют	данные отсутствуют
1513	729627.91	1300611.12	данные отсутствуют	данные отсутствуют
1514	729691.64	1300497.12	данные отсутствуют	данные отсутствуют
1515	729841.4	1300222.06	данные отсутствуют	данные отсутствуют

Государственный регистратор		ФГИС ЕГРН
полное наименование должности	подпись	инициалы, фамилия

М.П.

Выписка из Единого государственного реестра недвижимости об объекте недвижимости  
Описание местоположения земельного участка

<b>Земельный участок</b>			
(вид объекта недвижимости)			
Лист №	Раздела <b>3.2</b>	Всего листов раздела <b>3.2</b> : ____	Всего разделов: ____
Всего листов выписки: ____			
<b>30.09.2021 № 99/2021/420822070</b>			
Кадастровый номер:		<b>02:22:000000:244(единое землепользование)</b>	

Сведения о характерных точках границы земельного участка				
Система координат				
Зона №				
Номер точки	Координаты		Описание закрепления на местности	Средняя квадратическая погрешность определения координат характерных точек границ земельного участка, м
	X	Y		
1	2	3	4	5
1516	729984.44	1299977.95	данные отсутствуют	данные отсутствуют
1517	730200.09	1299622.46	данные отсутствуют	данные отсутствуют
1518	730543.88	1299104.11	данные отсутствуют	данные отсутствуют
1519	730523.49	1299088.16	данные отсутствуют	данные отсутствуют
1520	729890.51	1300093.94	данные отсутствуют	данные отсутствуют
1521	729325.4	1299812.42	данные отсутствуют	данные отсутствуют
1522	729413.94	1299684.75	данные отсутствуют	данные отсутствуют
1523	730071.46	1298736.51	данные отсутствуют	данные отсутствуют
1524	730056.06	1298724.06	данные отсутствуют	данные отсутствуют
1525	729309.14	1299805.3	данные отсутствуют	данные отсутствуют
1526	728823.31	1299565.95	данные отсутствуют	данные отсутствуют
1527	728843.85	1298474.54	данные отсутствуют	данные отсутствуют
1528	728825.81	1299429.92	данные отсутствуют	данные отсутствуют
1529	728808.75	1299428.72	данные отсутствуют	данные отсутствуют
1530	728815.69	1299152.97	данные отсутствуют	данные отсутствуют

Государственный регистратор		ФГИС ЕГРН
полное наименование должности	подпись	инициалы, фамилия

М.П.

Раздел 3.2

Выписка из Единого государственного реестра недвижимости об объекте недвижимости  
Описание местоположения земельного участка

<b>Земельный участок</b>			
(вид объекта недвижимости)			
Лист №	Раздела <b>3.2</b>	Всего листов раздела <b>3.2</b> : ____	Всего разделов: ____
Всего листов выписки: ____			
<b>30.09.2021 № 99/2021/420822070</b>			
Кадастровый номер:		<b>02:22:000000:244(единое землепользование)</b>	

Сведения о характерных точках границы земельного участка				
Система координат				
Зона №				
Номер точки	Координаты		Описание закрепления на местности	Средняя квадратическая погрешность определения координат характерных точек границ земельного участка, м
	X	Y		
1	2	3	4	5
1531	728821.18	1298934.72	данные отсутствуют	данные отсутствуют
1532	728829.74	1298596.59	данные отсутствуют	данные отсутствуют
1533	728838.86	1298236.01	данные отсутствуют	данные отсутствуют
1534	728848.22	1298240.72	данные отсутствуют	данные отсутствуют
1535	728844.02	1298466.06	данные отсутствуют	данные отсутствуют
1536	729041.29	1298565.39	данные отсутствуют	данные отсутствуют
1537	728983.46	1298495.98	данные отсутствуют	данные отсутствуют
1538	728968.7	1298446.59	данные отсутствуют	данные отсутствуют
1539	729009.96	1298389.87	данные отсутствуют	данные отсутствуют
1540	729034.44	1298388.58	данные отсутствуют	данные отсутствуют
1541	729111.77	1298255.82	данные отсутствуют	данные отсутствуют
1542	729176.44	1298171.74	данные отсутствуют	данные отсутствуют
1543	729229.07	1298117.9	данные отсутствуют	данные отсутствуют
1544	729323.16	1298052.16	данные отсутствуют	данные отсутствуют
1545	729384.86	1297955.62	данные отсутствуют	данные отсутствуют

Государственный регистратор		ФГИС ЕГРН
полное наименование должности	подпись	инициалы, фамилия

М.П.

<b>Земельный участок</b>			
(вид объекта недвижимости)			
Лист №	Раздела <b>3.2</b>	Всего листов раздела <b>3.2</b> : ____	Всего разделов: ____
Всего листов выписки: ____			
<b>30.09.2021 № 99/2021/420822070</b>			
Кадастровый номер:		<b>02:22:000000:244(единое землепользование)</b>	

Сведения о характерных точках границы земельного участка				
Система координат				
Зона №				
Номер точки	Координаты		Описание закрепления на местности	Средняя квадратическая погрешность определения координат характерных точек границ земельного участка, м
	X	Y		
1	2	3	4	5
1546	729458.2	1297855.26	данные отсутствуют	данные отсутствуют
1547	729461.08	1297813.71	данные отсутствуют	данные отсутствуют
1548	729446.91	1297755.71	данные отсутствуют	данные отсутствуют
1549	729462.06	1297712.46	данные отсутствуют	данные отсутствуют
1550	729523.81	1297569.66	данные отсутствуют	данные отсутствуют
1551	729556.48	1297504.35	данные отсутствуют	данные отсутствуют
1552	729605.85	1297463.21	данные отсутствуют	данные отсутствуют
1553	729605.91	1297463.02	данные отсутствуют	данные отсутствуют
1554	729605.92	1297463.01	данные отсутствуют	данные отсутствуют
1555	729609.99	1297453.52	данные отсутствуют	данные отсутствуют
1556	729610	1297453.5	данные отсутствуют	данные отсутствуют
1557	729616.78	1297446.26	данные отсутствуют	данные отсутствуют
1558	729616.81	1297446.24	данные отсутствуют	данные отсутствуют
1559	729624.04	1297442.18	данные отсутствуют	данные отсутствуют
1560	729624.05	1297442.17	данные отсутствуют	данные отсутствуют

Государственный регистратор		ФГИС ЕГРН
полное наименование должности	подпись	инициалы, фамилия

М.П.

Раздел 3.2

Выписка из Единого государственного реестра недвижимости об объекте недвижимости  
Описание местоположения земельного участка

<b>Земельный участок</b>			
(вид объекта недвижимости)			
Лист №	Раздела <b>3.2</b>	Всего листов раздела <b>3.2</b> : ____	Всего разделов: ____
Всего листов выписки: ____			
<b>30.09.2021 № 99/2021/420822070</b>			
Кадастровый номер:		<b>02:22:000000:244(единое землепользование)</b>	

Сведения о характерных точках границы земельного участка				
Система координат				
Зона №				
Номер точки	Координаты		Описание закрепления на местности	Средняя квадратическая погрешность определения координат характерных точек границ земельного участка, м
	X	Y		
1	2	3	4	5
1561	729631.27	1297439.92	данные отсутствуют	данные отсутствуют
1562	729640.3	1297434.5	данные отсутствуют	данные отсутствуют
1563	729640.32	1297434.49	данные отсутствуют	данные отсутствуют
1564	729650.94	1297431.1	данные отсутствуют	данные отсутствуют
1565	729657.71	1297429.07	данные отсутствуют	данные отсутствуют
1566	729658.85	1297428.44	данные отсутствуют	данные отсутствуют
1567	729616.08	1297441.49	данные отсутствуют	данные отсутствуют
1568	729594.44	1297335.21	данные отсутствуют	данные отсутствуют
1569	729580.27	1297341.11	данные отсутствуют	данные отсутствуют
1570	729580.25	1297341.12	данные отсутствуют	данные отсутствуют
1571	729568.97	1297342.48	данные отсутствуют	данные отсутствуют
1572	729568.95	1297342.48	данные отсутствуют	данные отсутствуют
1573	729559.91	1297341.12	данные отсутствуют	данные отсутствуют
1574	729546.81	1297342.48	данные отсутствуют	данные отсутствуют
1575	729546.78	1297342.48	данные отсутствуют	данные отсутствуют

Государственный регистратор		ФГИС ЕГРН
полное наименование должности	подпись	инициалы, фамилия

М.П.

Выписка из Единого государственного реестра недвижимости об объекте недвижимости  
Описание местоположения земельного участка

<b>Земельный участок</b>			
(вид объекта недвижимости)			
Лист №	Раздела <b>3.2</b>	Всего листов раздела <b>3.2</b> : ____	Всего разделов: ____
Всего листов выписки: ____			
<b>30.09.2021 № 99/2021/420822070</b>			
Кадастровый номер:		<b>02:22:000000:244(единое землепользование)</b>	

Сведения о характерных точках границы земельного участка				
Система координат				
Зона №				
Номер точки	Координаты		Описание закрепления на местности	Средняя квадратическая погрешность определения координат характерных точек границ земельного участка, м
	X	Y		
1	2	3	4	5
1576	729537.42	1297340.61	данные отсутствуют	данные отсутствуют
1577	729527.63	1297342.48	данные отсутствуют	данные отсутствуют
1578	729627.93	1300598.31	данные отсутствуют	данные отсутствуют
1579	729624.5	1300597.15	данные отсутствуют	данные отсутствуют
1580	729625.13	1300595.26	данные отсутствуют	данные отсутствуют
1581	729630.45	1300597.02	данные отсутствуют	данные отсутствуют
1582	729628.79	1300602.74	данные отсутствуют	данные отсутствуют
1583	729626.87	1300602.17	данные отсутствуют	данные отсутствуют
1584	728812.26	1300411.06	данные отсутствуют	данные отсутствуют
1585	728810.32	1300410.57	данные отсутствуют	данные отсутствуют
1586	728810.81	1300408.63	данные отсутствуют	данные отсутствуют
1587	728812.75	1300409.12	данные отсутствуют	данные отсутствуют
1588	729584.42	1300588.36	данные отсутствуют	данные отсутствуют
1589	729584.89	1300586.42	данные отсутствуют	данные отсутствуют
1590	729586.83	1300586.89	данные отсутствуют	данные отсутствуют

Государственный регистратор		ФГИС ЕГРН
полное наименование должности	подпись	инициалы, фамилия

М.П.

Раздел 3.2

Выписка из Единого государственного реестра недвижимости об объекте недвижимости  
Описание местоположения земельного участка

<b>Земельный участок</b>			
(вид объекта недвижимости)			
Лист №	Раздела <b>3.2</b>	Всего листов раздела <b>3.2</b> : ____	Всего разделов: ____
Всего листов выписки: ____			
<b>30.09.2021 № 99/2021/420822070</b>			
Кадастровый номер:		<b>02:22:000000:244(единое землепользование)</b>	

Сведения о характерных точках границы земельного участка				
Система координат				
Зона №				
Номер точки	Координаты		Описание закрепления на местности	Средняя квадратическая погрешность определения координат характерных точек границ земельного участка, м
	X	Y		
1	2	3	4	5
1591	729586.36	1300588.83	данные отсутствуют	данные отсутствуют
1592	728869.02	1300424.06	данные отсутствуют	данные отсутствуют
1593	728869.47	1300422.11	данные отсутствуют	данные отсутствуют
1594	728871.42	1300422.56	данные отсутствуют	данные отсутствуют
1595	728870.98	1300424.5	данные отсутствуют	данные отсутствуют
1596	729535.56	1300576.75	данные отсутствуют	данные отсутствуют
1597	729536.01	1300574.8	данные отсутствуют	данные отсутствуют
1598	729537.97	1300575.24	данные отсутствуют	данные отсутствуют
1599	729537.52	1300577.19	данные отсутствуют	данные отсутствуют
1600	728927.75	1300437.56	данные отсутствуют	данные отсутствуют
1601	728928.13	1300435.6	данные отсутствуют	данные отсутствуют
1602	728930.09	1300435.98	данные отсутствуют	данные отсутствуют
1603	728929.71	1300437.94	данные отсутствуют	данные отсутствуют
1604	729488.07	1300567.86	данные отсутствуют	данные отсутствуют
1605	729486.12	1300567.38	данные отсутствуют	данные отсутствуют

Государственный регистратор		ФГИС ЕГРН
полное наименование должности	подпись	инициалы, фамилия

М.П.

<b>Земельный участок</b>			
(вид объекта недвижимости)			
Лист №	Раздела <b>3.2</b>	Всего листов раздела <b>3.2</b> : ____	Всего разделов: ____
Всего листов выписки: ____			
<b>30.09.2021 № 99/2021/420822070</b>			
Кадастровый номер:		<b>02:22:000000:244(единое землепользование)</b>	

Сведения о характерных точках границы земельного участка				
Система координат				
Зона №				
Номер точки	Координаты		Описание закрепления на местности	Средняя квадратическая погрешность определения координат характерных точек границ земельного участка, м
	X	Y		
1	2	3	4	5
1606	729486.6	1300565.44	данные отсутствуют	данные отсутствуют
1607	729488.55	1300565.92	данные отсутствуют	данные отсутствуют
1608	728989.45	1300450.66	данные отсутствуют	данные отсутствуют
1609	728987.51	1300450.17	данные отсутствуют	данные отсутствуют
1610	728988	1300448.23	данные отсутствуют	данные отсутствуют
1611	728989.94	1300448.72	данные отсутствуют	данные отсутствуют
1612	729437.84	1300553.5	данные отсутствуют	данные отсутствуют
1613	729438.27	1300551.55	данные отсутствуют	данные отсутствуют
1614	729440.22	1300551.98	данные отсутствуют	данные отсутствуют
1615	729439.79	1300553.94	данные отсутствуют	данные отсутствуют
1616	729047.17	1300463.21	данные отсутствуют	данные отсутствуют
1617	729047.59	1300461.26	данные отсутствуют	данные отсутствуют
1618	729049.55	1300461.68	данные отсутствуют	данные отсутствуют
1619	729049.12	1300463.64	данные отсутствуют	данные отсутствуют
1620	729388.96	1300541.86	данные отсутствуют	данные отсутствуют

Государственный регистратор		ФГИС ЕГРН
полное наименование должности	подпись	инициалы, фамилия

М.П.

Раздел 3.2

Выписка из Единого государственного реестра недвижимости об объекте недвижимости  
Описание местоположения земельного участка

<b>Земельный участок</b>			
(вид объекта недвижимости)			
Лист №	Раздела <b>3.2</b>	Всего листов раздела <b>3.2</b> : ____	Всего разделов: ____
Всего листов выписки: ____			
<b>30.09.2021 № 99/2021/420822070</b>			
Кадастровый номер:		<b>02:22:000000:244(единое землепользование)</b>	

Сведения о характерных точках границы земельного участка				
Система координат				
Зона №				
Номер точки	Координаты		Описание закрепления на местности	Средняя квадратическая погрешность определения координат характерных точек границ земельного участка, м
	X	Y		
1	2	3	4	5
1621	729389.42	1300539.91	данные отсутствуют	данные отсутствуют
1622	729391.36	1300540.37	данные отсутствуют	данные отсутствуют
1623	729390.91	1300542.32	данные отсутствуют	данные отсутствуют
1624	729107.63	1300481.2	данные отсутствуют	данные отсутствуют
1625	729105.69	1300480.7	данные отсутствуют	данные отсутствуют
1626	729106.19	1300478.77	данные отсутствуют	данные отсутствуют
1627	729108.13	1300479.27	данные отсутствуют	данные отсутствуют
1628	729342.27	1300530.72	данные отсутствуют	данные отсутствуют
1629	729340.33	1300530.22	данные отсутствуют	данные отсутствуют
1630	729340.83	1300528.29	данные отсутствуют	данные отсутствуют
1631	729342.77	1300528.78	данные отсутствуют	данные отсутствуют
1632	729237.02	1300480.94	данные отсутствуют	данные отсутствуют
1633	729238.18	1300479.52	данные отсутствуют	данные отсутствуют
1634	729240.74	1300481.61	данные отсутствуют	данные отсутствуют
1635	729239.57	1300483.03	данные отсутствуют	данные отсутствуют

Государственный регистратор		ФГИС ЕГРН
полное наименование должности	подпись	инициалы, фамилия

М.П.

Выписка из Единого государственного реестра недвижимости об объекте недвижимости  
Описание местоположения земельного участка

<b>Земельный участок</b>			
(вид объекта недвижимости)			
Лист №	Раздела <b>3.2</b>	Всего листов раздела <b>3.2</b> : ____	Всего разделов: ____
Всего листов выписки: ____			
<b>30.09.2021 № 99/2021/420822070</b>			
Кадастровый номер:		<b>02:22:000000:244(единое землепользование)</b>	

Сведения о характерных точках границы земельного участка				
Система координат				
Зона №				
Номер точки	Координаты		Описание закрепления на местности	Средняя квадратическая погрешность определения координат характерных точек границ земельного участка, м
	X	Y		
1	2	3	4	5
1636	729291.79	1300518.72	данные отсутствуют	данные отсутствуют
1637	729292.11	1300516.75	данные отсутствуют	данные отсутствуют
1638	729294.08	1300517.06	данные отсутствуют	данные отсутствуют
1639	729293.77	1300519.04	данные отсутствуют	данные отсутствуют
1640	729238.57	1300486.51	данные отсутствуют	данные отсутствуют
1641	729240.49	1300486	данные отсутствуют	данные отсутствуют
1642	729242.25	1300493.02	данные отсутствуют	данные отсутствуют
1643	729240.32	1300493.55	данные отсутствуют	данные отсутствуют
1644	729242.95	1300508.96	данные отсутствуют	данные отсутствуют
1645	729243.42	1300507.01	данные отсутствуют	данные отсутствуют
1646	729249.23	1300508.35	данные отсутствуют	данные отсутствуют
1647	729248.82	1300510.31	данные отсутствуют	данные отсутствуют
1648	729165.59	1300494.08	данные отсутствуют	данные отсутствуют
1649	729166.03	1300492.13	данные отсутствуют	данные отсутствуют
1650	729167.98	1300492.57	данные отсутствуют	данные отсутствуют

Государственный регистратор		ФГИС ЕГРН
полное наименование должности	подпись	инициалы, фамилия

М.П.

Раздел 3.2

Выписка из Единого государственного реестра недвижимости об объекте недвижимости  
Описание местоположения земельного участка

<b>Земельный участок</b>			
(вид объекта недвижимости)			
Лист №	Раздела <b>3.2</b>	Всего листов раздела <b>3.2</b> : ____	Всего разделов: ____
Всего листов выписки: ____			
<b>30.09.2021 № 99/2021/420822070</b>			
Кадастровый номер:		<b>02:22:000000:244(единое землепользование)</b>	

Сведения о характерных точках границы земельного участка				
Система координат				
Зона №				
Номер точки	Координаты		Описание закрепления на местности	Средняя квадратическая погрешность определения координат характерных точек границ земельного участка, м
	X	Y		
1	2	3	4	5
1651	729167.54	1300494.52	данные отсутствуют	данные отсутствуют
1652	729225.62	1300505.75	данные отсутствуют	данные отсутствуют
1653	729226.03	1300503.8	данные отсутствуют	данные отсутствуют
1654	729227.99	1300504.21	данные отсутствуют	данные отсутствуют
1655	729227.58	1300506.16	данные отсутствуют	данные отсутствуют
1656	729193.61	1300500.55	данные отсутствуют	данные отсутствуют
1657	729194	1300498.59	данные отсутствуют	данные отсутствуют
1658	729195.96	1300498.98	данные отсутствуют	данные отсутствуют
1659	729195.57	1300500.94	данные отсутствуют	данные отсутствуют
1660	729197.72	1300501.3	данные отсутствуют	данные отсутствуют
1661	729198.18	1300499.35	данные отсутствуют	данные отсутствуют
1662	729200.13	1300499.81	данные отсутствуют	данные отсутствуют
1663	729199.67	1300501.75	данные отсутствуют	данные отсутствуют
1664	727392.82	1293624.03	данные отсутствуют	данные отсутствуют
1665	727324.38	1293609.51	данные отсутствуют	данные отсутствуют

Государственный регистратор		ФГИС ЕГРН
полное наименование должности	подпись	инициалы, фамилия

М.П.

<b>Земельный участок</b>			
(вид объекта недвижимости)			
Лист № <u>    </u> Раздела <b>3.2</b>	Всего листов раздела <b>3.2</b> : <u>    </u>	Всего разделов: <u>    </u>	Всего листов выписки: <u>    </u>
<b>30.09.2021 № 99/2021/420822070</b>			
Кадастровый номер:		<b>02:22:000000:244(единое землепользование)</b>	

Сведения о характерных точках границы земельного участка				
Система координат				
Зона №				
Номер точки	Координаты		Описание закрепления на местности	Средняя квадратическая погрешность определения координат характерных точек границ земельного участка, м
	X	Y		
1	2	3	4	5
1666	727171.63	1293589.93	данные отсутствуют	данные отсутствуют
1667	727124.67	1293550.79	данные отсутствуют	данные отсутствуют
1668	727120.72	1293503.77	данные отсутствуют	данные отсутствуют
1669	727054.08	1293425.4	данные отсутствуют	данные отсутствуют
1670	726983.53	1293397.96	данные отсутствуют	данные отсутствуют
1671	726846.43	1293394.04	данные отсутствуют	данные отсутствуют
1672	726650.56	1293347.04	данные отсутствуют	данные отсутствуют
1673	726533.3	1293289.66	данные отсутствуют	данные отсутствуют
1674	726822.4	1292894.98	данные отсутствуют	данные отсутствуют
1675	726827.55	1292898.71	данные отсутствуют	данные отсутствуют
1676	726830.41	1292900.87	данные отсутствуют	данные отсутствуют
1677	726830.43	1292900.87	данные отсутствуют	данные отсутствуют
1678	726837.35	1292903.5	данные отсутствуют	данные отсутствуют
1679	726837.36	1292903.51	данные отсутствуют	данные отсутствуют
1680	726844.05	1292904.94	данные отсутствуют	данные отсутствуют

Государственный регистратор		ФГИС ЕГРН
полное наименование должности	подпись	инициалы, фамилия

М.П.

Раздел 3.2

Выписка из Единого государственного реестра недвижимости об объекте недвижимости  
Описание местоположения земельного участка

<b>Земельный участок</b>			
(вид объекта недвижимости)			
Лист № <u>    </u> Раздела <b>3.2</b>	Всего листов раздела <b>3.2</b> : <u>    </u>	Всего разделов: <u>    </u>	Всего листов выписки: <u>    </u>
<b>30.09.2021 № 99/2021/420822070</b>			
Кадастровый номер:		<b>02:22:000000:244(единое землепользование)</b>	

Сведения о характерных точках границы земельного участка				
Система координат				
Зона №				
Номер точки	Координаты		Описание закрепления на местности	Средняя квадратическая погрешность определения координат характерных точек границ земельного участка, м
	X	Y		
1	2	3	4	5
1681	726849.29	1292905.9	данные отсутствуют	данные отсутствуют
1682	726853.56	1292908.73	данные отсутствуют	данные отсутствуют
1683	726856.42	1292913.02	данные отсутствуют	данные отсутствуют
1684	726856.45	1292913.05	данные отсутствуют	данные отсутствуют
1685	726860.5	1292915.19	данные отсутствуют	данные отсутствуют
1686	726868.12	1292922.81	данные отсутствуют	данные отсутствуют
1687	726872.4	1292931.63	данные отсутствуют	данные отсутствуют
1688	726875.03	1292938.79	данные отсутствуют	данные отсутствуют
1689	726875.03	1292938.81	данные отсутствуют	данные отсутствуют
1690	726882.19	1292949.79	данные отсутствуют	данные отсутствуют
1691	726886.98	1292957.67	данные отсутствуют	данные отсутствуют
1692	726892.71	1292966.27	данные отсутствуют	данные отсутствуют
1693	726895.8	1292970.32	данные отсутствуют	данные отсутствуют
1694	726897.48	1292974.13	данные отсутствуют	данные отсутствуют
1695	726900.82	1292982.96	данные отсутствуют	данные отсутствуют

Государственный регистратор		ФГИС ЕГРН
полное наименование должности	подпись	инициалы, фамилия

М.П.



Выписка из Единого государственного реестра недвижимости об объекте недвижимости  
Описание местоположения земельного участка

<b>Земельный участок</b>			
(вид объекта недвижимости)			
Лист №	Раздела <b>3.2</b>	Всего листов раздела <b>3.2</b> : ____	Всего разделов: ____
Всего листов выписки: ____			
<b>30.09.2021 № 99/2021/420822070</b>			
Кадастровый номер:		<b>02:22:000000:244(единое землепользование)</b>	

Сведения о характерных точках границы земельного участка				
Система координат				
Зона №				
Номер точки	Координаты		Описание закрепления на местности	Средняя квадратическая погрешность определения координат характерных точек границ земельного участка, м
	X	Y		
1	2	3	4	5
1696	726903.2	1292990.12	данные отсутствуют	данные отсутствуют
1697	726903.21	1292990.14	данные отсутствуют	данные отсутствуют
1698	726903.22	1292990.15	данные отсутствуют	данные отсутствуют
1699	726910.38	1292998.03	данные отсутствуют	данные отсутствуют
1700	726910.4	1292998.05	данные отсутствуют	данные отсутствуют
1701	726910.42	1292998.06	данные отсутствуют	данные отсутствуют
1702	726918.53	1293000.68	данные отсутствуют	данные отсутствуют
1703	726925.43	1293005.67	данные отсутствуют	данные отсутствуют
1704	726932.82	1293016.17	данные отсутствуют	данные отсутствуют
1705	726936.88	1293024.52	данные отсутствуют	данные отсутствуют
1706	726936.89	1293024.53	данные отсутствуют	данные отсутствуют
1707	726944.77	1293035.99	данные отсутствуют	данные отсутствуют
1708	726944.8	1293036.02	данные отсутствуют	данные отсутствуют
1709	726944.81	1293036.03	данные отсутствуют	данные отсутствуют
1710	726961.5	1293041.51	данные отсутствуют	данные отсутствуют

Государственный регистратор		ФГИС ЕГРН
полное наименование должности	подпись	инициалы, фамилия

М.П.

Раздел 3.2

Выписка из Единого государственного реестра недвижимости об объекте недвижимости  
Описание местоположения земельного участка

<b>Земельный участок</b>			
(вид объекта недвижимости)			
Лист №	Раздела <b>3.2</b>	Всего листов раздела <b>3.2</b> : ____	Всего разделов: ____
Всего листов выписки: ____			
<b>30.09.2021 № 99/2021/420822070</b>			
Кадастровый номер:		<b>02:22:000000:244(единое землепользование)</b>	

Сведения о характерных точках границы земельного участка				
Система координат				
Зона №				
Номер точки	Координаты		Описание закрепления на местности	Средняя квадратическая погрешность определения координат характерных точек границ земельного участка, м
	X	Y		
1	2	3	4	5
1711	726968.17	1293047.69	данные отсутствуют	данные отсутствуют
1712	726972.45	1293057.47	данные отсутствуют	данные отсутствуют
1713	726972.46	1293057.49	данные отсутствуют	данные отсутствуют
1714	726977.23	1293062.73	данные отсутствуют	данные отсутствуют
1715	726980.09	1293072.03	данные отсутствуют	данные отсутствуют
1716	726980.11	1293072.05	данные отсутствуют	данные отсутствуют
1717	726986.07	1293080.89	данные отсутствуют	данные отсутствуют
1718	726989.42	1293084.95	данные отсутствуют	данные отсутствуют
1719	726998.01	1293096.4	данные отсутствуют	данные отсутствуют
1720	726998.02	1293096.42	данные отсутствуют	данные отсутствуют
1721	727004.71	1293102.63	данные отсутствуют	данные отсутствуют
1722	727014.02	1293110.02	данные отсутствуют	данные отсутствуют
1723	727022.13	1293120.53	данные отсутствуют	данные отсутствуют
1724	727027.15	1293126.26	данные отсутствуют	данные отсутствуют
1725	727035.03	1293137.47	данные отсутствуют	данные отсутствуют

Государственный регистратор		ФГИС ЕГРН
полное наименование должности	подпись	инициалы, фамилия

М.П.

<b>Земельный участок</b>			
(вид объекта недвижимости)			
Лист №	Раздела <b>3.2</b>	Всего листов раздела <b>3.2</b> : ____	Всего разделов: ____
Всего листов выписки: ____			
<b>30.09.2021 № 99/2021/420822070</b>			
Кадастровый номер:		<b>02:22:000000:244(единое землепользование)</b>	

Сведения о характерных точках границы земельного участка				
Система координат				
Зона №				
Номер точки	Координаты		Описание закрепления на местности	Средняя квадратическая погрешность определения координат характерных точек границ земельного участка, м
	X	Y		
1	2	3	4	5
1726	727035.04	1293137.48	данные отсутствуют	данные отсутствуют
1727	727046.5	1293149.43	данные отсутствуют	данные отсутствуют
1728	727055.81	1293157.79	данные отсутствуют	данные отсутствуют
1729	727063.69	1293165.66	данные отсутствуют	данные отсутствуют
1730	727070.61	1293172.34	данные отсутствуют	данные отсутствуют
1731	727070.63	1293172.36	данные отсутствуют	данные отсутствуют
1732	727077.31	1293176.18	данные отсутствуют	данные отсутствуют
1733	727085.19	1293181.2	данные отсутствуют	данные отсутствуют
1734	727090.43	1293184.53	данные отсутствуют	данные отсутствуют
1735	727095.2	1293189.06	данные отсутствуют	данные отсутствуют
1736	727101.17	1293196.93	данные отсутствуют	данные отсутствуют
1737	727101.2	1293196.96	данные отсутствуют	данные отсутствуют
1738	727109.3	1293201.48	данные отсутствуют	данные отсутствуют
1739	727114.79	1293207.21	данные отсутствуют	данные отсутствуют
1740	727119.08	1293210.79	данные отсутствуют	данные отсутствуют

Государственный регистратор		ФГИС ЕГРН
полное наименование должности	подпись	инициалы, фамилия

М.П.

Раздел 3.2

Выписка из Единого государственного реестра недвижимости об объекте недвижимости  
Описание местоположения земельного участка

<b>Земельный участок</b>			
(вид объекта недвижимости)			
Лист №	Раздела <b>3.2</b>	Всего листов раздела <b>3.2</b> : ____	Всего разделов: ____
Всего листов выписки: ____			
<b>30.09.2021 № 99/2021/420822070</b>			
Кадастровый номер:		<b>02:22:000000:244(единое землепользование)</b>	

Сведения о характерных точках границы земельного участка				
Система координат				
Зона №				
Номер точки	Координаты		Описание закрепления на местности	Средняя квадратическая погрешность определения координат характерных точек границ земельного участка, м
	X	Y		
1	2	3	4	5
1741	727122.17	1293216.02	данные отсутствуют	данные отсутствуют
1742	727127.18	1293226.06	данные отсутствуют	данные отсутствуют
1743	727131.25	1293232.98	данные отсутствуют	данные отсутствуют
1744	727136.03	1293239.68	данные отсутствуют	данные отсутствуют
1745	727142.24	1293247.56	данные отсутствуют	данные отсутствуют
1746	727142.26	1293247.57	данные отсутствуют	данные отсутствуют
1747	727148.23	1293252.11	данные отсутствуют	данные отсутствуют
1748	727153.71	1293256.17	данные отсутствуют	данные отсутствуют
1749	727158.48	1293261.41	данные отсутствуют	данные отсутствуют
1750	727163.25	1293267.37	данные отсутствуют	данные отсутствуют
1751	727167.79	1293273.58	данные отсутствуют	данные отсутствуют
1752	727167.8	1293273.59	данные отсутствуют	данные отсутствуют
1753	727173.53	1293279.56	данные отсутствуют	данные отсутствуют
1754	727173.55	1293279.58	данные отсутствуют	данные отсутствуют
1755	727173.57	1293279.59	данные отсутствуют	данные отсутствуют

Государственный регистратор		ФГИС ЕГРН
полное наименование должности	подпись	инициалы, фамилия

М.П.

Выписка из Единого государственного реестра недвижимости об объекте недвижимости  
Описание местоположения земельного участка

<b>Земельный участок</b>			
(вид объекта недвижимости)			
Лист №	Раздела <b>3.2</b>	Всего листов раздела <b>3.2</b> : ____	Всего разделов: ____
Всего листов выписки: ____			
<b>30.09.2021 № 99/2021/420822070</b>			
Кадастровый номер:		<b>02:22:000000:244(единое землепользование)</b>	

Сведения о характерных точках границы земельного участка				
Система координат				
Зона №				
Номер точки	Координаты		Описание закрепления на местности	Средняя квадратическая погрешность определения координат характерных точек границ земельного участка, м
	X	Y		
1	2	3	4	5
1756	727182.4	1293281.97	данные отсутствуют	данные отсутствуют
1757	727182.42	1293281.97	данные отсутствуют	данные отсутствуют
1758	727191.03	1293281.5	данные отсутствуют	данные отсутствуют
1759	727198.9	1293280.54	данные отсутствуют	данные отсутствуют
1760	727204.34	1293281.49	данные отсутствуют	данные отсутствуют
1761	727207.16	1293285.97	данные отсутствуют	данные отсутствуют
1762	727208.84	1293294.56	данные отсутствуют	данные отсутствуют
1763	727208.85	1293294.59	данные отсутствуют	данные отсутствуют
1764	727208.87	1293294.61	данные отсутствуют	данные отсутствуют
1765	727214.12	1293299.62	данные отсутствуют	данные отсутствуют
1766	727214.14	1293299.63	данные отсутствуют	данные отсутствуют
1767	727214.19	1293299.64	данные отсутствуют	данные отсутствуют
1768	727218.72	1293299.17	данные отсутствуют	данные отсутствуют
1769	727222.21	1293299.86	данные отсутствуют	данные отсутствуют
1770	727222.21	1293304.31	данные отсутствуют	данные отсутствуют

Государственный регистратор		ФГИС ЕГРН
полное наименование должности	подпись	инициалы, фамилия

М.П.

Раздел 3.2

Выписка из Единого государственного реестра недвижимости об объекте недвижимости  
Описание местоположения земельного участка

<b>Земельный участок</b>			
(вид объекта недвижимости)			
Лист №	Раздела <b>3.2</b>	Всего листов раздела <b>3.2</b> : ____	Всего разделов: ____
Всего листов выписки: ____			
<b>30.09.2021 № 99/2021/420822070</b>			
Кадастровый номер:		<b>02:22:000000:244(единое землепользование)</b>	

Сведения о характерных точках границы земельного участка				
Система координат				
Зона №				
Номер точки	Координаты		Описание закрепления на местности	Средняя квадратическая погрешность определения координат характерных точек границ земельного участка, м
	X	Y		
1	2	3	4	5
1771	727220.55	1293308.59	данные отсутствуют	данные отсутствуют
1772	727220.54	1293308.62	данные отсутствуют	данные отсутствуют
1773	727220.78	1293315.55	данные отсутствуют	данные отсутствуют
1774	727220.79	1293315.59	данные отсутствуют	данные отсутствуют
1775	727224.12	1293321.55	данные отсутствуют	данные отсутствуют
1776	727224.36	1293327.01	данные отсутствуют	данные отсутствуют
1777	727224.36	1293334.89	данные отсутствуют	данные отсутствуют
1778	727223.17	1293348.98	данные отсутствуют	данные отсутствуют
1779	727223.17	1293349	данные отсутствуют	данные отсутствуют
1780	727224.12	1293354.47	данные отсутствуют	данные отсутствуют
1781	727223.65	1293359.7	данные отсутствуют	данные отсутствуют
1782	727219.12	1293372.35	данные отсутствуют	данные отсутствуют
1783	727219.11	1293372.36	данные отсутствуют	данные отсутствуют
1784	727216	1293386.45	данные отсутствуют	данные отсутствуют
1785	727212.66	1293399.58	данные отсутствуют	данные отсутствуют

Государственный регистратор		ФГИС ЕГРН
полное наименование должности	подпись	инициалы, фамилия

М.П.

<b>Земельный участок</b>			
(вид объекта недвижимости)			
Лист №	Раздела <b>3.2</b>	Всего листов раздела <b>3.2</b> : ____	Всего разделов: ____
Всего листов выписки: ____			
<b>30.09.2021 № 99/2021/420822070</b>			
Кадастровый номер:		<b>02:22:000000:244(единое землепользование)</b>	

Сведения о характерных точках границы земельного участка				
Система координат				
Зона №				
Номер точки	Координаты		Описание закрепления на местности	Средняя квадратическая погрешность определения координат характерных точек границ земельного участка, м
	X	Y		
1	2	3	4	5
1786	727209.56	1293414.63	данные отсутствуют	данные отсутствуют
1787	727207.65	1293433.27	данные отсутствуют	данные отсутствуют
1788	727207.41	1293446.4	данные отсутствуют	данные отсутствуют
1789	727207.41	1293446.43	данные отсутствуют	данные отсутствуют
1790	727211.47	1293458.61	данные отсутствуют	данные отсутствуют
1791	727211.49	1293458.63	данные отсутствуют	данные отсутствуют
1792	727218.41	1293467.94	данные отсутствуют	данные отсутствуют
1793	727218.43	1293467.96	данные отсутствуют	данные отсутствуют
1794	727228.46	1293475.13	данные отсутствуют	данные отсутствуют
1795	727228.48	1293475.14	данные отсутствуют	данные отсутствуют
1796	727242.33	1293480.16	данные отсутствуют	данные отсутствуют
1797	727242.34	1293480.17	данные отсутствуют	данные отсутствуют
1798	727254.75	1293483.51	данные отсутствуют	данные отсутствуют
1799	727263.57	1293486.6	данные отсутствуют	данные отсутствуют
1800	727267.37	1293488.74	данные отсутствуют	данные отсутствуют

Государственный регистратор		ФГИС ЕГРН
полное наименование должности	подпись	инициалы, фамилия

М.П.

Раздел 3.2

Выписка из Единого государственного реестра недвижимости об объекте недвижимости  
Описание местоположения земельного участка

<b>Земельный участок</b>			
(вид объекта недвижимости)			
Лист №	Раздела <b>3.2</b>	Всего листов раздела <b>3.2</b> : ____	Всего разделов: ____
Всего листов выписки: ____			
<b>30.09.2021 № 99/2021/420822070</b>			
Кадастровый номер:		<b>02:22:000000:244(единое землепользование)</b>	

Сведения о характерных точках границы земельного участка				
Система координат				
Зона №				
Номер точки	Координаты		Описание закрепления на местности	Средняя квадратическая погрешность определения координат характерных точек границ земельного участка, м
	X	Y		
1	2	3	4	5
1801	727270.23	1293493.02	данные отсутствуют	данные отсутствуют
1802	727270.24	1293493.04	данные отсутствуют	данные отсутствуют
1803	727275.73	1293498.29	данные отсутствуют	данные отсутствуют
1804	727279.05	1293501.14	данные отсутствуют	данные отсутствуют
1805	727280.24	1293507.06	данные отсутствуют	данные отсутствуют
1806	727279.76	1293510.87	данные отсутствуют	данные отсутствуют
1807	727279.04	1293516.13	данные отсутствуют	данные отсутствуют
1808	727279.04	1293520.68	данные отсутствуют	данные отсутствуют
1809	727280	1293531.2	данные отсутствуют	данные отсутствуют
1810	727281.43	1293537.17	данные отсутствуют	данные отсутствуют
1811	727281.44	1293537.19	данные отсутствуют	данные отсутствуют
1812	727281.46	1293537.22	данные отсутствуют	данные отсутствуют
1813	727285.77	1293540.56	данные отсутствуют	данные отсутствуют
1814	727289.55	1293543.4	данные отсутствуют	данные отсутствуют
1815	727289.55	1293546.45	данные отсутствуют	данные отсутствуют

Государственный регистратор		ФГИС ЕГРН
полное наименование должности	подпись	инициалы, фамилия

М.П.

Выписка из Единого государственного реестра недвижимости об объекте недвижимости  
Описание местоположения земельного участка

<b>Земельный участок</b>			
(вид объекта недвижимости)			
Лист №	Раздела <b>3.2</b>	Всего листов раздела <b>3.2</b> : ____	Всего разделов: ____
Всего листов выписки: ____			
<b>30.09.2021 № 99/2021/420822070</b>			
Кадастровый номер:		<b>02:22:000000:244(единое землепользование)</b>	

Сведения о характерных точках границы земельного участка				
Система координат				
Зона №				
Номер точки	Координаты		Описание закрепления на местности	Средняя квадратическая погрешность определения координат характерных точек границ земельного участка, м
	X	Y		
1	2	3	4	5
1816	727288.6	1293550.48	данные отсутствуют	данные отсутствуют
1817	727284.32	1293555.95	данные отсутствуют	данные отсутствуют
1818	727284.31	1293555.97	данные отсутствуют	данные отсутствуют
1819	727282.16	1293560.51	данные отсутствуют	данные отсутствуют
1820	727282.15	1293560.53	данные отсутствуют	данные отсутствуют
1821	727281.43	1293564.35	данные отсутствуют	данные отсутствуют
1822	727281.43	1293564.37	данные отсутствуют	данные отсутствуют
1823	727281.44	1293564.42	данные отсутствуют	данные отсутствуют
1824	727281.45	1293564.43	данные отсутствуют	данные отсутствуют
1825	727283.36	1293566.58	данные отсутствуют	данные отсутствуют
1826	727283.39	1293566.6	данные отсутствуют	данные отсутствуют
1827	727283.44	1293566.61	данные отсутствуют	данные отсутствуют
1828	727287.21	1293566.36	данные отсутствуют	данные отсутствуют
1829	727290.04	1293569.42	данные отсутствуют	данные отсутствуют
1830	727290.5	1293572.49	данные отсутствуют	данные отсутствуют

Государственный регистратор		ФГИС ЕГРН
полное наименование должности	подпись	инициалы, фамилия

М.П.

Раздел 3.2

Выписка из Единого государственного реестра недвижимости об объекте недвижимости  
Описание местоположения земельного участка

<b>Земельный участок</b>			
(вид объекта недвижимости)			
Лист №	Раздела <b>3.2</b>	Всего листов раздела <b>3.2</b> : ____	Всего разделов: ____
Всего листов выписки: ____			
<b>30.09.2021 № 99/2021/420822070</b>			
Кадастровый номер:		<b>02:22:000000:244(единое землепользование)</b>	

Сведения о характерных точках границы земельного участка				
Система координат				
Зона №				
Номер точки	Координаты		Описание закрепления на местности	Средняя квадратическая погрешность определения координат характерных точек границ земельного участка, м
	X	Y		
1	2	3	4	5
1831	727290.51	1293572.52	данные отсутствуют	данные отсутствуют
1832	727290.54	1293572.55	данные отсутствуют	данные отсутствуют
1833	727293.17	1293574.46	данные отсутствуют	данные отсутствуют
1834	727293.18	1293574.47	данные отсутствуют	данные отсутствуют
1835	727293.19	1293574.48	данные отсутствуют	данные отсутствуют
1836	727298.69	1293576.15	данные отсутствуют	данные отсутствуют
1837	727304.64	1293577.81	данные отсутствуют	данные отсутствуют
1838	727306.99	1293579.69	данные отсутствуют	данные отсутствуют
1839	727307.94	1293583.7	данные отсутствуют	данные отсутствуют
1840	727307.46	1293586.81	данные отсутствуют	данные отсутствуют
1841	727307.46	1293592.06	данные отсутствуют	данные отсутствуют
1842	727307.47	1293592.11	данные отсутствуют	данные отсутствуют
1843	727309.38	1293595.21	данные отсутствуют	данные отсутствуют
1844	727309.39	1293595.22	данные отсутствуют	данные отсутствуют
1845	727313.69	1293600	данные отсутствуют	данные отсутствуют

Государственный регистратор		ФГИС ЕГРН
полное наименование должности	подпись	инициалы, фамилия

М.П.

<b>Земельный участок</b>			
(вид объекта недвижимости)			
Лист №	Раздела <b>3.2</b>	Всего листов раздела <b>3.2</b> : ____	Всего разделов: ____
Всего листов выписки: ____			
<b>30.09.2021 № 99/2021/420822070</b>			
Кадастровый номер:		<b>02:22:000000:244(единое землепользование)</b>	

Сведения о характерных точках границы земельного участка				
Система координат				
Зона №				
Номер точки	Координаты		Описание закрепления на местности	Средняя квадратическая погрешность определения координат характерных точек границ земельного участка, м
	X	Y		
1	2	3	4	5
1846	727313.72	1293600.02	данные отсутствуют	данные отсутствуют
1847	727313.73	1293600.03	данные отсутствуют	данные отсутствуют
1848	727319.23	1293601.94	данные отсутствуют	данные отсутствуют
1849	727324.72	1293603.13	данные отсутствуют	данные отсутствуют
1850	727329.73	1293604.57	данные отсутствуют	данные отсутствуют
1851	727335.69	1293606	данные отсутствуют	данные отсутствуют
1852	727340.95	1293607.9	данные отсутствуют	данные отсутствуют
1853	727340.96	1293607.91	данные отсутствуют	данные отсутствуют
1854	727348.84	1293609.58	данные отсутствуют	данные отсутствуют
1855	727354.79	1293611.72	данные отсутствуют	данные отсутствуют
1856	727358.14	1293613.63	данные отсутствуют	данные отсутствуют
1857	727362.44	1293615.3	данные отсутствуют	данные отсутствуют
1858	727362.48	1293615.31	данные отсутствуют	данные отсутствуют
1859	727365.1	1293615.07	данные отсутствуют	данные отсутствуют
1860	727371.3	1293615.07	данные отсутствуют	данные отсутствуют

Государственный регистратор		ФГИС ЕГРН
полное наименование должности	подпись	инициалы, фамилия

М.П.

Раздел 3.2

Выписка из Единого государственного реестра недвижимости об объекте недвижимости  
Описание местоположения земельного участка

<b>Земельный участок</b>			
(вид объекта недвижимости)			
Лист №	Раздела <b>3.2</b>	Всего листов раздела <b>3.2</b> : ____	Всего разделов: ____
Всего листов выписки: ____			
<b>30.09.2021 № 99/2021/420822070</b>			
Кадастровый номер:		<b>02:22:000000:244(единое землепользование)</b>	

Сведения о характерных точках границы земельного участка				
Система координат				
Зона №				
Номер точки	Координаты		Описание закрепления на местности	Средняя квадратическая погрешность определения координат характерных точек границ земельного участка, м
	X	Y		
1	2	3	4	5
1861	727374.87	1293615.07	данные отсутствуют	данные отсутствуют
1862	727381.28	1293618.17	данные отсутствуют	данные отсутствуют
1863	727385.1	1293621.02	данные отсутствуют	данные отсутствуют
1864	727385.12	1293621.03	данные отсутствуют	данные отсутствуют
1865	727389.42	1293622.7	данные отсутствуют	данные отсутствуют
1866	726658.38	1293308.29	данные отсутствуют	данные отсутствуют
1867	726658.38	1293310.29	данные отсутствуют	данные отсутствуют
1868	726656.38	1293310.29	данные отсутствуют	данные отсутствуют
1869	726656.38	1293308.29	данные отсутствуют	данные отсутствуют
1870	727007.56	1293242.9	данные отсутствуют	данные отсутствуют
1871	727009.15	1293244.48	данные отсутствуют	данные отсутствуют
1872	727007.58	1293246.06	данные отсутствуют	данные отсутствуют
1873	727005.99	1293244.49	данные отсутствуют	данные отсутствуют
1874	732601.06	1295484.2	данные отсутствуют	данные отсутствуют
1875	732557.74	1295587.51	данные отсутствуют	данные отсутствуют

Государственный регистратор		ФГИС ЕГРН
полное наименование должности	подпись	инициалы, фамилия

М.П.

Выписка из Единого государственного реестра недвижимости об объекте недвижимости  
Описание местоположения земельного участка

<b>Земельный участок</b>			
(вид объекта недвижимости)			
Лист №	Раздела <b>3.2</b>	Всего листов раздела <b>3.2</b> : ____	Всего разделов: ____
Всего листов выписки: ____			
<b>30.09.2021 № 99/2021/420822070</b>			
Кадастровый номер:		<b>02:22:000000:244(единое землепользование)</b>	

Сведения о характерных точках границы земельного участка				
Система координат				
Зона №				
Номер точки	Координаты		Описание закрепления на местности	Средняя квадратическая погрешность определения координат характерных точек границ земельного участка, м
	X	Y		
1	2	3	4	5
1876	732550.49	1295610.95	данные отсутствуют	данные отсутствуют
1877	732517.7	1295694.26	данные отсутствуют	данные отсутствуют
1878	732472.26	1295811	данные отсутствуют	данные отсутствуют
1879	732435.67	1295903.97	данные отсутствуют	данные отсутствуют
1880	732387.68	1296026.4	данные отсутствуют	данные отсутствуют
1881	732341.83	1296150.1	данные отсутствуют	данные отсутствуют
1882	732301.03	1296136.18	данные отсутствуют	данные отсутствуют
1883	732410.6	1295891.29	данные отсутствуют	данные отсутствуют
1884	732504.52	1295596.46	данные отсутствуют	данные отсутствуют
1885	732997.64	1294346.71	данные отсутствуют	данные отсутствуют
1886	733182.88	1293913.61	данные отсутствуют	данные отсутствуют
1887	733227.24	1293850.99	данные отсутствуют	данные отсутствуют
1888	733360.3	1293684.01	данные отсутствуют	данные отсутствуют
1889	733389.74	1293660.38	данные отсутствуют	данные отсутствуют
1890	733424.81	1293651.64	данные отсутствуют	данные отсутствуют

Государственный регистратор		ФГИС ЕГРН
полное наименование должности	подпись	инициалы, фамилия

М.П.

Раздел 3.2

Выписка из Единого государственного реестра недвижимости об объекте недвижимости  
Описание местоположения земельного участка

<b>Земельный участок</b>			
(вид объекта недвижимости)			
Лист №	Раздела <b>3.2</b>	Всего листов раздела <b>3.2</b> : ____	Всего разделов: ____
Всего листов выписки: ____			
<b>30.09.2021 № 99/2021/420822070</b>			
Кадастровый номер:		<b>02:22:000000:244(единое землепользование)</b>	

Сведения о характерных точках границы земельного участка				
Система координат				
Зона №				
Номер точки	Координаты		Описание закрепления на местности	Средняя квадратическая погрешность определения координат характерных точек границ земельного участка, м
	X	Y		
1	2	3	4	5
1891	733433.68	1293647.5	данные отсутствуют	данные отсутствуют
1892	733437.46	1293647.55	данные отсутствуют	данные отсутствуют
1893	733439.34	1293648.61	данные отсутствуют	данные отсутствуют
1894	733439.19	1293650.37	данные отсутствуют	данные отсутствуют
1895	733436.69	1293656.37	данные отсутствуют	данные отсутствуют
1896	733420.89	1293676.45	данные отсутствуют	данные отсутствуют
1897	733359.86	1293749.47	данные отсутствуют	данные отсутствуют
1898	733355.84	1293755.22	данные отсутствуют	данные отсутствуют
1899	733309.55	1293816.8	данные отсутствуют	данные отсутствуют
1900	733247.44	1293896.99	данные отсутствуют	данные отсутствуют
1901	733238.78	1293909.38	данные отсутствуют	данные отсутствуют
1902	733229.86	1293924.34	данные отсутствуют	данные отсутствуют
1903	733216.54	1293949.87	данные отсутствуют	данные отсутствуют
1904	733209.41	1293963.82	данные отсутствуют	данные отсутствуют
1905	733202.41	1293980.84	данные отсутствуют	данные отсутствуют

Государственный регистратор		ФГИС ЕГРН
полное наименование должности	подпись	инициалы, фамилия

М.П.

Выписка из Единого государственного реестра недвижимости об объекте недвижимости  
Описание местоположения земельного участка

<b>Земельный участок</b>			
(вид объекта недвижимости)			
Лист №	Раздела <b>3.2</b>	Всего листов раздела <b>3.2</b> : ____	Всего разделов: ____
Всего листов выписки: ____			
<b>30.09.2021 № 99/2021/420822070</b>			
Кадастровый номер:		<b>02:22:000000:244(единое землепользование)</b>	

Сведения о характерных точках границы земельного участка				
Система координат				
Зона №				
Номер точки	Координаты		Описание закрепления на местности	Средняя квадратическая погрешность определения координат характерных точек границ земельного участка, м
	X	Y		
1	2	3	4	5
1906	733164.69	1294073.27	данные отсутствуют	данные отсутствуют
1907	733115.46	1294199.86	данные отсутствуют	данные отсутствуют
1908	733063.2	1294325.91	данные отсутствуют	данные отсутствуют
1909	733021.39	1294429.17	данные отсутствуют	данные отсутствуют
1910	732988.13	1294513.91	данные отсутствуют	данные отсутствуют
1911	732953.92	1294600.85	данные отсутствуют	данные отсутствуют
1912	732908.95	1294714.24	данные отсутствуют	данные отсутствуют
1913	732857.17	1294843.93	данные отсутствуют	данные отсутствуют
1914	732803.66	1294972.25	данные отсутствуют	данные отсутствуют
1915	732766.48	1295069.98	данные отсутствуют	данные отсутствуют
1916	732710.2	1295207.59	данные отсутствуют	данные отсутствуют
1917	732658.61	1295339.47	данные отсутствуют	данные отсутствуют
1918	732622.02	1295432	данные отсутствуют	данные отсутствуют
1919	732895.7	1294704.17	данные отсутствуют	данные отсутствуют
1920	732898.69	1294704.31	данные отсутствуют	данные отсутствуют

Государственный регистратор		ФГИС ЕГРН
полное наименование должности	подпись	инициалы, фамилия

М.П.

Раздел 3.2

Выписка из Единого государственного реестра недвижимости об объекте недвижимости  
Описание местоположения земельного участка

<b>Земельный участок</b>			
(вид объекта недвижимости)			
Лист №	Раздела <b>3.2</b>	Всего листов раздела <b>3.2</b> : ____	Всего разделов: ____
Всего листов выписки: ____			
<b>30.09.2021 № 99/2021/420822070</b>			
Кадастровый номер:		<b>02:22:000000:244(единое землепользование)</b>	

Сведения о характерных точках границы земельного участка				
Система координат				
Зона №				
Номер точки	Координаты		Описание закрепления на местности	Средняя квадратическая погрешность определения координат характерных точек границ земельного участка, м
	X	Y		
1	2	3	4	5
1921	732898.55	1294707.31	данные отсутствуют	данные отсутствуют
1922	732895.55	1294707.16	данные отсутствуют	данные отсутствуют
1923	732884.79	1294702.8	данные отсутствуют	данные отсутствуют
1924	732887.78	1294702.94	данные отсутствуют	данные отсутствуют
1925	732887.64	1294705.93	данные отсутствуют	данные отсутствуют
1926	732884.64	1294705.79	данные отсутствуют	данные отсутствуют
1927	730497.03	1290621.5	данные отсутствуют	данные отсутствуют
1928	730429	1290702.73	данные отсутствуют	данные отсутствуют
1929	730228.69	1290745.6	данные отсутствуют	данные отсутствуют
1930	730172.64	1290745.6	данные отсутствуют	данные отсутствуют
1931	730181.97	1290817.27	данные отсутствуют	данные отсутствуют
1932	730198.17	1290825.32	данные отсутствуют	данные отсутствуют
1933	730208.95	1290846.87	данные отсутствуют	данные отсутствуют
1934	730204.58	1290872	данные отсутствуют	данные отсутствуют
1935	730178.34	1290885.08	данные отсутствуют	данные отсутствуют

Государственный регистратор		ФГИС ЕГРН
полное наименование должности	подпись	инициалы, фамилия

М.П.



Выписка из Единого государственного реестра недвижимости об объекте недвижимости  
Описание местоположения земельного участка

<b>Земельный участок</b>			
(вид объекта недвижимости)			
Лист №	Раздела <b>3.2</b>	Всего листов раздела <b>3.2</b> : ____	Всего разделов: ____
Всего листов выписки: ____			
<b>30.09.2021 № 99/2021/420822070</b>			
Кадастровый номер:		<b>02:22:000000:244(единое землепользование)</b>	

Сведения о характерных точках границы земельного участка				
Система координат				
Зона №				
Номер точки	Координаты		Описание закрепления на местности	Средняя квадратическая погрешность определения координат характерных точек границ земельного участка, м
	X	Y		
1	2	3	4	5
1936	730151.6	1290874.55	данные отсутствуют	данные отсутствуют
1937	730140.36	1290845.27	данные отсутствуют	данные отсутствуют
1938	730153.78	1290820.13	данные отсутствуют	данные отсутствуют
1939	730175.74	1290816.38	данные отсутствуют	данные отсутствуют
1940	730166.59	1290745.6	данные отсутствуют	данные отсутствуют
1941	729727.96	1290747.5	данные отсутствуют	данные отсутствуют
1942	729691.26	1291368.61	данные отсутствуют	данные отсутствуют
1943	729708.45	1291369.08	данные отсутствуют	данные отсутствуют
1944	729724.19	1291348.91	данные отсутствуют	данные отсутствуют
1945	729753.25	1291350.99	данные отсутствуют	данные отсутствуют
1946	729770.99	1291372.57	данные отсутствуют	данные отсутствуют
1947	729765.32	1291400.91	данные отсутствуют	данные отсутствуют
1948	729747.95	1291411.94	данные отсутствуют	данные отсутствуют
1949	729724.2	1291408.34	данные отсутствуют	данные отсутствуют
1950	729708.33	1291393.53	данные отсутствуют	данные отсутствуют

Государственный регистратор		ФГИС ЕГРН
полное наименование должности	подпись	инициалы, фамилия

М.П.

Раздел 3.2

Выписка из Единого государственного реестра недвижимости об объекте недвижимости  
Описание местоположения земельного участка

<b>Земельный участок</b>			
(вид объекта недвижимости)			
Лист №	Раздела <b>3.2</b>	Всего листов раздела <b>3.2</b> : ____	Всего разделов: ____
Всего листов выписки: ____			
<b>30.09.2021 № 99/2021/420822070</b>			
Кадастровый номер:		<b>02:22:000000:244(единое землепользование)</b>	

Сведения о характерных точках границы земельного участка				
Система координат				
Зона №				
Номер точки	Координаты		Описание закрепления на местности	Средняя квадратическая погрешность определения координат характерных точек границ земельного участка, м
	X	Y		
1	2	3	4	5
1951	729706.56	1291374.98	данные отсутствуют	данные отсутствуют
1952	729690.9	1291374.6	данные отсутствуют	данные отсутствуют
1953	729665.65	1291772.38	данные отсутствуют	данные отсутствуют
1954	729671.21	1291787.47	данные отсутствуют	данные отсутствуют
1955	729672.31	1291772.45	данные отсутствуют	данные отсутствуют
1956	729721.09	1291772.72	данные отсутствуют	данные отсутствуют
1957	729727.94	1291778.75	данные отсутствуют	данные отсутствуют
1958	729732.1	1291789.67	данные отсутствуют	данные отсутствуют
1959	729721.06	1291922.46	данные отсутствуют	данные отсутствуют
1960	729712.19	1291942.2	данные отсутствуют	данные отсутствуют
1961	729686.55	1291950.79	данные отсутствуют	данные отсутствуют
1962	729659.13	1291947.29	данные отсутствуют	данные отсутствуют
1963	729665.83	1291864.83	данные отсутствуют	данные отсутствуют
1964	729662.08	1291845.78	данные отсутствуют	данные отсутствуют
1965	729653.54	1291843.06	данные отсутствуют	данные отсутствуют

Государственный регистратор		ФГИС ЕГРН
полное наименование должности	подпись	инициалы, фамилия

М.П.

<b>Земельный участок</b>			
(вид объекта недвижимости)			
Лист №	Раздела <b>3.2</b>	Всего листов раздела <b>3.2</b> : ____	Всего разделов: ____
Всего листов выписки: ____			
<b>30.09.2021 № 99/2021/420822070</b>			
Кадастровый номер:		<b>02:22:000000:244(единое землепользование)</b>	

Сведения о характерных точках границы земельного участка				
Система координат				
Зона №				
Номер точки	Координаты		Описание закрепления на местности	Средняя квадратическая погрешность определения координат характерных точек границ земельного участка, м
	X	Y		
1	2	3	4	5
1966	729650.78	1291816.56	данные отсутствуют	данные отсутствуют
1967	729655.9	1291795.18	данные отсутствуют	данные отсутствуют
1968	729667.49	1291794.78	данные отсутствуют	данные отсутствуют
1969	729662.3	1291780.78	данные отсутствуют	данные отсутствуют
1970	729454.34	1292143.64	данные отсутствуют	данные отсутствуют
1971	729489.18	1292207.35	данные отсутствуют	данные отсутствуют
1972	729737.84	1292001.24	данные отсутствуют	данные отсутствуют
1973	729811.61	1291970.03	данные отсутствуют	данные отсутствуют
1974	730027.86	1291815.35	данные отсутствуют	данные отсутствуют
1975	729955.14	1291760.08	данные отсутствуют	данные отсутствуют
1976	729939.76	1291764.32	данные отсутствуют	данные отсутствуют
1977	729912.23	1291757.75	данные отсутствуют	данные отсутствуют
1978	729892.31	1291742.08	данные отсутствуют	данные отсутствуют
1979	729894.43	1291715.59	данные отсутствуют	данные отсутствуют
1980	729925.74	1291687.29	данные отсутствуют	данные отсутствуют

Государственный регистратор		ФГИС ЕГРН
полное наименование должности	подпись	инициалы, фамилия

М.П.

Раздел 3.2

Выписка из Единого государственного реестра недвижимости об объекте недвижимости  
Описание местоположения земельного участка

<b>Земельный участок</b>			
(вид объекта недвижимости)			
Лист №	Раздела <b>3.2</b>	Всего листов раздела <b>3.2</b> : ____	Всего разделов: ____
Всего листов выписки: ____			
<b>30.09.2021 № 99/2021/420822070</b>			
Кадастровый номер:		<b>02:22:000000:244(единое землепользование)</b>	

Сведения о характерных точках границы земельного участка				
Система координат				
Зона №				
Номер точки	Координаты		Описание закрепления на местности	Средняя квадратическая погрешность определения координат характерных точек границ земельного участка, м
	X	Y		
1	2	3	4	5
1981	729945.5	1291684.78	данные отсутствуют	данные отсутствуют
1982	729962.12	1291700.28	данные отсутствуют	данные отсутствуют
1983	729971.93	1291739.45	данные отсутствуют	данные отсутствуют
1984	729960.74	1291756.76	данные отсутствуют	данные отсутствуют
1985	730032.96	1291811.7	данные отсутствуют	данные отсутствуют
1986	730208.75	1291685.96	данные отсутствуют	данные отсутствуют
1987	730220.48	1291658.63	данные отсутствуют	данные отсутствуют
1988	730176.03	1291646.05	данные отсутствуют	данные отсутствуют
1989	730177.63	1291650.97	данные отсутствуют	данные отсутствуют
1990	730142.2	1291698.14	данные отсутствуют	данные отсутствуют
1991	730118.72	1291715.71	данные отсутствуют	данные отсутствуют
1992	730086.02	1291683.27	данные отсутствуют	данные отсутствуют
1993	730116.86	1291629.96	данные отсутствуют	данные отсутствуют
1994	730141.88	1291619.04	данные отсутствуют	данные отсутствуют
1995	730156.65	1291619.44	данные отсутствуют	данные отсутствуют

Государственный регистратор		ФГИС ЕГРН
полное наименование должности	подпись	инициалы, фамилия

М.П.

Выписка из Единого государственного реестра недвижимости об объекте недвижимости  
Описание местоположения земельного участка

<b>Земельный участок</b>			
(вид объекта недвижимости)			
Лист №	Раздела <b>3.2</b>	Всего листов раздела <b>3.2</b> : ____	Всего разделов: ____
Всего листов выписки: ____			
<b>30.09.2021 № 99/2021/420822070</b>			
Кадастровый номер:		<b>02:22:000000:244(единое землепользование)</b>	

Сведения о характерных точках границы земельного участка				
Система координат				
Зона №				
Номер точки	Координаты		Описание закрепления на местности	Средняя квадратическая погрешность определения координат характерных точек границ земельного участка, м
	X	Y		
1	2	3	4	5
1996	730171.41	1291630.2	данные отсутствуют	данные отсутствуют
1997	730174.18	1291639.2	данные отсутствуют	данные отсутствуют
1998	730222.58	1291652.98	данные отсутствуют	данные отсутствуют
1999	730320.02	1291391.05	данные отсутствуют	данные отсутствуют
2000	730266.45	1291369.36	данные отсутствуют	данные отсутствуют
2001	730258.98	1291377.77	данные отсутствуют	данные отсутствуют
2002	730241.52	1291375.55	данные отсутствуют	данные отсутствуют
2003	730219.93	1291360.64	данные отсутствуют	данные отсутствуют
2004	730220.9	1291336.6	данные отсутствуют	данные отсутствуют
2005	730240.09	1291319.45	данные отсутствуют	данные отсутствуют
2006	730269.28	1291327.86	данные отсутствуют	данные отсутствуют
2007	730275	1291335.63	данные отсутствуют	данные отсутствуют
2008	730275.79	1291357.69	данные отсутствуют	данные отсутствуют
2009	730270.45	1291363.94	данные отсутствуют	данные отсутствуют
2010	730322.11	1291385.42	данные отсутствуют	данные отсутствуют

Государственный регистратор		ФГИС ЕГРН
полное наименование должности	подпись	инициалы, фамилия

М.П.

Раздел 3.2

Выписка из Единого государственного реестра недвижимости об объекте недвижимости  
Описание местоположения земельного участка

<b>Земельный участок</b>			
(вид объекта недвижимости)			
Лист №	Раздела <b>3.2</b>	Всего листов раздела <b>3.2</b> : ____	Всего разделов: ____
Всего листов выписки: ____			
<b>30.09.2021 № 99/2021/420822070</b>			
Кадастровый номер:		<b>02:22:000000:244(единое землепользование)</b>	

Сведения о характерных точках границы земельного участка				
Система координат				
Зона №				
Номер точки	Координаты		Описание закрепления на местности	Средняя квадратическая погрешность определения координат характерных точек границ земельного участка, м
	X	Y		
1	2	3	4	5
2011	730342.9	1291329.54	данные отсутствуют	данные отсутствуют
2012	730348.21	1291271.54	данные отсутствуют	данные отсутствуют
2013	730509.07	1290672.75	данные отсутствуют	данные отсутствуют
2014	729724.52	1292008.53	данные отсутствуют	0.5
2015	729725.88	1292009.99	данные отсутствуют	0.5
2016	729724.42	1292011.36	данные отсутствуют	0.5
2017	729723.05	1292009.9	данные отсутствуют	0.5
2018	730003.73	1290956.37	данные отсутствуют	0.5
2019	730003.73	1290958.37	данные отсутствуют	0.5
2020	730001.73	1290958.37	данные отсутствуют	0.5
2021	730001.73	1290956.37	данные отсутствуют	0.5
2022	729959.18	1291814.7	данные отсутствуют	0.5
2023	729960.91	1291813.69	данные отсутствуют	0.5
2024	729961.91	1291815.42	данные отсутствуют	0.5
2025	729960.19	1291816.43	данные отсутствуют	0.5

Государственный регистратор		ФГИС ЕГРН
полное наименование должности	подпись	инициалы, фамилия

М.П.

<b>Земельный участок</b>			
(вид объекта недвижимости)			
Лист № <u>    </u> Раздела <b>3.2</b>	Всего листов раздела <b>3.2</b> : <u>    </u>	Всего разделов: <u>    </u>	Всего листов выписки: <u>    </u>
<b>30.09.2021 № 99/2021/420822070</b>			
Кадастровый номер:		<b>02:22:000000:244(единое землепользование)</b>	

Сведения о характерных точках границы земельного участка				
Система координат				
Зона №				
Номер точки	Координаты		Описание закрепления на местности	Средняя квадратическая погрешность определения координат характерных точек границ земельного участка, м
	X	Y		
1	2	3	4	5
2026	730572.5	1296592.78	данные отсутствуют	данные отсутствуют
2027	730596.05	1296592.42	данные отсутствуют	данные отсутствуют
2028	730621.36	1296676.52	данные отсутствуют	данные отсутствуют
2029	730612.14	1296685.03	данные отсутствуют	данные отсутствуют
2030	730602.68	1296662.06	данные отсутствуют	данные отсутствуют
2031	730556.4	1296604.35	данные отсутствуют	данные отсутствуют
2032	730513.14	1296623.8	данные отсутствуют	данные отсутствуют
2033	730455.3	1296653.66	данные отсутствуют	данные отсутствуют
2034	730295.05	1296626.71	данные отсутствуют	данные отсутствуют
2035	730241.55	1296605.4	данные отсутствуют	данные отсутствуют
2036	730167.45	1296628.01	данные отсутствуют	данные отсутствуют
2037	730152.69	1296660.98	данные отсутствуют	данные отсутствуют
2038	730171.88	1296691.68	данные отсутствуют	данные отсутствуют
2039	730150.61	1296751.49	данные отсутствуют	данные отсутствуют
2040	730103.15	1296766.88	данные отсутствуют	данные отсутствуют

Государственный регистратор		ФГИС ЕГРН
полное наименование должности	подпись	инициалы, фамилия

М.П.

Раздел 3.2

Выписка из Единого государственного реестра недвижимости об объекте недвижимости  
Описание местоположения земельного участка

<b>Земельный участок</b>			
(вид объекта недвижимости)			
Лист № <u>    </u> Раздела <b>3.2</b>	Всего листов раздела <b>3.2</b> : <u>    </u>	Всего разделов: <u>    </u>	Всего листов выписки: <u>    </u>
<b>30.09.2021 № 99/2021/420822070</b>			
Кадастровый номер:		<b>02:22:000000:244(единое землепользование)</b>	

Сведения о характерных точках границы земельного участка				
Система координат				
Зона №				
Номер точки	Координаты		Описание закрепления на местности	Средняя квадратическая погрешность определения координат характерных точек границ земельного участка, м
	X	Y		
1	2	3	4	5
2041	730079.14	1296807.23	данные отсутствуют	данные отсутствуют
2042	730034.44	1296834.06	данные отсутствуют	данные отсутствуют
2043	729992.25	1296842.85	данные отсутствуют	данные отсутствуют
2044	729941.27	1296840.18	данные отсутствуют	данные отсутствуют
2045	729891.81	1296836.74	данные отсутствуют	данные отсутствуют
2046	729875.54	1296874.15	данные отсутствуют	данные отсутствуют
2047	729860.68	1296899.85	данные отсутствуют	данные отсутствуют
2048	729823.55	1296953.65	данные отсутствуют	данные отсутствуют
2049	729791.11	1296974.52	данные отсутствуют	данные отсутствуют
2050	729765.33	1297023.97	данные отсутствуют	данные отсутствуют
2051	729692.7	1297065.27	данные отсутствуют	данные отсутствуют
2052	729667.68	1297092.09	данные отсутствуют	данные отсутствуют
2053	729649.26	1297132.94	данные отсутствуют	данные отсутствуют
2054	729629.52	1297236.06	данные отсутствуют	данные отсутствуют
2055	729588.12	1297304.12	данные отсутствуют	данные отсутствуют

Государственный регистратор		ФГИС ЕГРН
полное наименование должности	подпись	инициалы, фамилия

М.П.

Выписка из Единого государственного реестра недвижимости об объекте недвижимости  
Описание местоположения земельного участка

<b>Земельный участок</b>			
(вид объекта недвижимости)			
Лист №	Раздела <b>3.2</b>	Всего листов раздела <b>3.2</b> : ____	Всего разделов: ____
Всего листов выписки: ____			
<b>30.09.2021 № 99/2021/420822070</b>			
Кадастровый номер:		<b>02:22:000000:244(единое землепользование)</b>	

Сведения о характерных точках границы земельного участка				
Система координат				
Зона №				
Номер точки	Координаты		Описание закрепления на местности	Средняя квадратическая погрешность определения координат характерных точек границ земельного участка, м
	X	Y		
1	2	3	4	5
2056	729593.36	1297329.9	данные отсутствуют	данные отсутствуют
2057	729537.76	1297340.49	данные отсутствуют	данные отсутствуют
2058	729533.27	1297339.59	данные отсутствуют	данные отсутствуют
2059	729521.52	1297336.88	данные отсутствуют	данные отсутствуют
2060	729521.49	1297336.88	данные отсутствуют	данные отсутствуют
2061	729513.11	1297338.02	данные отсутствуют	данные отсутствуют
2062	729413.76	1297307.91	данные отсутствуют	данные отсутствуют
2063	729359.32	1297287.86	данные отсутствуют	данные отсутствуют
2064	729360.57	1297215.27	данные отсутствуют	данные отсутствуют
2065	729347.03	1296587.82	данные отсутствуют	данные отсутствуют
2066	729357.72	1296203.27	данные отсутствуют	данные отсутствуют
2067	730095.72	1296595.97	данные отсутствуют	данные отсутствуют
2068	730159.4	1296582.18	данные отсутствуют	данные отсутствуют
2069	730306.34	1296619.69	данные отсутствуют	данные отсутствуют
2070	730459.53	1296647.83	данные отсутствуют	данные отсутствуют

Государственный регистратор		ФГИС ЕГРН
полное наименование должности	подпись	инициалы, фамилия

М.П.

Раздел 3.2

Выписка из Единого государственного реестра недвижимости об объекте недвижимости  
Описание местоположения земельного участка

<b>Земельный участок</b>			
(вид объекта недвижимости)			
Лист №	Раздела <b>3.2</b>	Всего листов раздела <b>3.2</b> : ____	Всего разделов: ____
Всего листов выписки: ____			
<b>30.09.2021 № 99/2021/420822070</b>			
Кадастровый номер:		<b>02:22:000000:244(единое землепользование)</b>	

Сведения о характерных точках границы земельного участка				
Система координат				
Зона №				
Номер точки	Координаты		Описание закрепления на местности	Средняя квадратическая погрешность определения координат характерных точек границ земельного участка, м
	X	Y		
1	2	3	4	5
2071	729637.15	1295027.08	данные отсутствуют	данные отсутствуют
2072	729639.56	1295030.48	данные отсутствуют	данные отсутствуют
2073	729640.64	1295034.57	данные отсутствуют	данные отсутствуют
2074	729641.19	1295038.95	данные отсутствуют	данные отсутствуют
2075	729641.2	1295038.98	данные отсутствуют	данные отсутствуют
2076	729643.4	1295042.84	данные отсутствуют	данные отсутствуют
2077	729643.45	1295042.87	данные отсутствуют	данные отсутствуют
2078	729648.93	1295044.79	данные отсутствуют	данные отсутствуют
2079	729653.86	1295047.26	данные отсутствуют	данные отсутствуют
2080	729653.88	1295047.27	данные отсутствуют	данные отсутствуют
2081	729657.98	1295048.35	данные отсутствуют	данные отсутствуют
2082	729661.25	1295050.81	данные отсутствуют	данные отсутствуют
2083	729666.72	1295055.46	данные отсутствуют	данные отсутствуют
2084	729667.81	1295062.28	данные отсутствуют	данные отсутствуют
2085	729667.83	1295062.32	данные отсутствуют	данные отсутствуют

Государственный регистратор		ФГИС ЕГРН
полное наименование должности	подпись	инициалы, фамилия

М.П.

<b>Земельный участок</b>			
(вид объекта недвижимости)			
Лист №	Раздела <b>3.2</b>	Всего листов раздела <b>3.2</b> : ____	Всего разделов: ____
Всего листов выписки: ____			
<b>30.09.2021 № 99/2021/420822070</b>			
Кадастровый номер:		<b>02:22:000000:244(единое землепользование)</b>	

Сведения о характерных точках границы земельного участка				
Система координат				
Зона №				
Номер точки	Координаты		Описание закрепления на местности	Средняя квадратическая погрешность определения координат характерных точек границ земельного участка, м
	X	Y		
1	2	3	4	5
2086	729670.56	1295066.42	данные отсутствуют	данные отсутствуют
2087	729672.48	1295071.35	данные отсутствуют	данные отсутствуют
2088	729672.48	1295071.37	данные отсутствуют	данные отсутствуют
2089	729672.5	1295071.39	данные отсутствуют	данные отсутствуют
2090	729676.07	1295074.41	данные отсутствуют	данные отсутствуют
2091	729676.1	1295074.42	данные отсутствуют	данные отсутствуют
2092	729681.31	1295076.62	данные отсутствуют	данные отсутствуют
2093	729686.77	1295079.9	данные отсутствуют	данные отсутствуют
2094	729688.96	1295083.17	данные отсутствуют	данные отсутствуют
2095	729688.98	1295083.19	данные отсутствуют	данные отсутствуют
2096	729692.82	1295085.94	данные отсутствуют	данные отсутствуют
2097	729692.84	1295085.95	данные отсутствуют	данные отсутствуют
2098	729696.95	1295087.59	данные отсутствуют	данные отсутствуют
2099	729699.97	1295089.51	данные отсутствуют	данные отсутствуют
2100	729699.99	1295089.52	данные отсутствуют	данные отсутствуют

Государственный регистратор		ФГИС ЕГРН
полное наименование должности	подпись	инициалы, фамилия

М.П.

Раздел 3.2

Выписка из Единого государственного реестра недвижимости об объекте недвижимости  
Описание местоположения земельного участка

<b>Земельный участок</b>			
(вид объекта недвижимости)			
Лист №	Раздела <b>3.2</b>	Всего листов раздела <b>3.2</b> : ____	Всего разделов: ____
Всего листов выписки: ____			
<b>30.09.2021 № 99/2021/420822070</b>			
Кадастровый номер:		<b>02:22:000000:244(единое землепользование)</b>	

Сведения о характерных точках границы земельного участка				
Система координат				
Зона №				
Номер точки	Координаты		Описание закрепления на местности	Средняя квадратическая погрешность определения координат характерных точек границ земельного участка, м
	X	Y		
1	2	3	4	5
2101	729703.28	1295090.35	данные отсутствуют	данные отсутствуют
2102	729703.3	1295090.35	данные отсутствуют	данные отсутствуют
2103	729706.04	1295090.35	данные отсутствуют	данные отсутствуют
2104	729706.07	1295090.34	данные отсутствуют	данные отсутствуют
2105	729708.28	1295089.51	данные отсутствуют	данные отсутствуют
2106	729711.06	1295088.15	данные отсутствуют	данные отсутствуют
2107	729720.84	1295096.3	данные отсутствуют	данные отсутствуют
2108	729731.84	1295100.3	данные отсутствуют	данные отсутствуют
2109	729733.02	1295102.42	данные отсутствуют	данные отсутствуют
2110	729733.06	1295102.45	данные отсутствуют	данные отсутствуют
2111	729739.27	1295105.79	данные отсутствуют	данные отсутствуют
2112	729739.32	1295105.8	данные отсутствуют	данные отсутствуют
2113	729745.74	1295105.35	данные отсутствуют	данные отсутствуют
2114	729834.7	1295137.7	данные отсутствуют	данные отсутствуют
2115	729883.05	1295137.7	данные отсутствуют	данные отсутствуют

Государственный регистратор		ФГИС ЕГРН
полное наименование должности	подпись	инициалы, фамилия

М.П.

Выписка из Единого государственного реестра недвижимости об объекте недвижимости  
Описание местоположения земельного участка

<b>Земельный участок</b>			
(вид объекта недвижимости)			
Лист №	Раздела <b>3.2</b>	Всего листов раздела <b>3.2</b> : ____	Всего разделов: ____
Всего листов выписки: ____			
<b>30.09.2021 № 99/2021/420822070</b>			
Кадастровый номер:		<b>02:22:000000:244(единое землепользование)</b>	

Сведения о характерных точках границы земельного участка				
Система координат				
Зона №				
Номер точки	Координаты		Описание закрепления на местности	Средняя квадратическая погрешность определения координат характерных точек границ земельного участка, м
	X	Y		
1	2	3	4	5
2116	729884.9	1295140.38	данные отсутствуют	данные отсутствуют
2117	729884.92	1295140.4	данные отсутствуют	данные отсутствуют
2118	729888.49	1295143.03	данные отсутствуют	данные отсутствуют
2119	729892.3	1295146.12	данные отсутствуют	данные отсутствуют
2120	729894.2	1295149.45	данные отсутствуют	данные отсутствуют
2121	729894.21	1295149.46	данные отсутствуют	данные отсутствуют
2122	729897.32	1295153.52	данные отсутствуют	данные отсутствуют
2123	729897.33	1295153.54	данные отсутствуют	данные отсутствуют
2124	729899.96	1295155.92	данные отсутствуют	данные отсутствуют
2125	729903.78	1295158.55	данные отсутствуют	данные отсутствуют
2126	729903.79	1295158.56	данные отсутствуют	данные отсутствуют
2127	729909.05	1295160.95	данные отсутствуют	данные отсутствуют
2128	729909.07	1295160.96	данные отсутствуют	данные отсутствуют
2129	729912.89	1295161.67	данные отсутствуют	данные отсутствуют
2130	729912.92	1295161.67	данные отсутствуют	данные отсутствуют

Государственный регистратор		ФГИС ЕГРН
полное наименование должности	подпись	инициалы, фамилия

М.П.

Раздел 3.2

Выписка из Единого государственного реестра недвижимости об объекте недвижимости  
Описание местоположения земельного участка

<b>Земельный участок</b>			
(вид объекта недвижимости)			
Лист №	Раздела <b>3.2</b>	Всего листов раздела <b>3.2</b> : ____	Всего разделов: ____
Всего листов выписки: ____			
<b>30.09.2021 № 99/2021/420822070</b>			
Кадастровый номер:		<b>02:22:000000:244(единое землепользование)</b>	

Сведения о характерных точках границы земельного участка				
Система координат				
Зона №				
Номер точки	Координаты		Описание закрепления на местности	Средняя квадратическая погрешность определения координат характерных точек границ земельного участка, м
	X	Y		
1	2	3	4	5
2131	729919.13	1295161.2	данные отсутствуют	данные отсутствуют
2132	729919.16	1295161.19	данные отсутствуют	данные отсутствуют
2133	729923.94	1295159.04	данные отсутствуют	данные отсутствуют
2134	729927.99	1295156.41	данные отсутствуют	данные отсутствуют
2135	729935.14	1295154.03	данные отсутствуют	данные отсутствуют
2136	729941.82	1295152.36	данные отсутствуют	данные отсутствуют
2137	729947.79	1295150.69	данные отсутствуют	данные отсутствуют
2138	729953.76	1295149.26	данные отсутствуют	данные отсутствуют
2139	729961.16	1295147.35	данные отсутствуют	данные отсутствуют
2140	729969.04	1295145.44	данные отсутствуют	данные отсутствуют
2141	729969.06	1295145.43	данные отсутствуют	данные отсутствуют
2142	729976.46	1295141.84	данные отсутствуют	данные отсутствуют
2143	729984.33	1295138.26	данные отсутствуют	данные отсутствуют
2144	729993.21	1295135.67	данные отсутствуют	данные отсутствуют
2145	730024.46	1295144.6	данные отсутствуют	данные отсутствуют

Государственный регистратор		ФГИС ЕГРН
полное наименование должности	подпись	инициалы, фамилия

М.П.

<b>Земельный участок</b>			
(вид объекта недвижимости)			
Лист №	Раздела <b>3.2</b>	Всего листов раздела <b>3.2</b> : ____	Всего разделов: ____
Всего листов выписки: ____			
<b>30.09.2021 № 99/2021/420822070</b>			
Кадастровый номер:		<b>02:22:000000:244(единое землепользование)</b>	

Сведения о характерных точках границы земельного участка				
Система координат				
Зона №				
Номер точки	Координаты		Описание закрепления на местности	Средняя квадратическая погрешность определения координат характерных точек границ земельного участка, м
	X	Y		
1	2	3	4	5
2146	730041.93	1295146.24	данные отсутствуют	данные отсутствуют
2147	730046.82	1295149.01	данные отсутствуют	данные отсутствуют
2148	730057.09	1295154.5	данные отсутствуют	данные отсутствуют
2149	730057.12	1295154.51	данные отсутствуют	данные отсутствуют
2150	730068.11	1295155.47	данные отсутствуют	данные отсутствуют
2151	730068.13	1295155.47	данные отсутствуют	данные отсутствуют
2152	730080.3	1295153.56	данные отсутствуют	данные отсутствуют
2153	730080.32	1295153.55	данные отсутствуют	данные отсутствуют
2154	730088.44	1295150.69	данные отсутствуют	данные отсутствуют
2155	730088.69	1295150.62	данные отсутствуют	данные отсутствуют
2156	730134.87	1295154.95	данные отсутствуют	данные отсутствуют
2157	730143	1295155.89	данные отсутствуют	данные отсутствуют
2158	730144	1295156.64	данные отсутствуют	данные отсутствуют
2159	730144.01	1295156.65	данные отсутствуют	данные отсутствуют
2160	730149.5	1295159.28	данные отсутствуют	данные отсутствуют

Государственный регистратор		ФГИС ЕГРН
полное наименование должности	подпись	инициалы, фамилия

М.П.

Раздел 3.2

Выписка из Единого государственного реестра недвижимости об объекте недвижимости  
Описание местоположения земельного участка

<b>Земельный участок</b>			
(вид объекта недвижимости)			
Лист №	Раздела <b>3.2</b>	Всего листов раздела <b>3.2</b> : ____	Всего разделов: ____
Всего листов выписки: ____			
<b>30.09.2021 № 99/2021/420822070</b>			
Кадастровый номер:		<b>02:22:000000:244(единое землепользование)</b>	

Сведения о характерных точках границы земельного участка				
Система координат				
Зона №				
Номер точки	Координаты		Описание закрепления на местности	Средняя квадратическая погрешность определения координат характерных точек границ земельного участка, м
	X	Y		
1	2	3	4	5
2161	730149.52	1295159.29	данные отсутствуют	данные отсутствуют
2162	730157.16	1295160.72	данные отсутствуют	данные отсутствуют
2163	730170.06	1295163.11	данные отсутствуют	данные отсутствуют
2164	730177.93	1295165.73	данные отсутствуют	данные отсутствуют
2165	730177.95	1295165.73	данные отсутствуют	данные отсутствуют
2166	730186.54	1295166.21	данные отсутствуют	данные отсутствуют
2167	730186.56	1295166.21	данные отсутствуют	данные отсутствуют
2168	730192.04	1295165.49	данные отсутствуют	данные отсутствуют
2169	730200.88	1295165.73	данные отсутствуют	данные отсутствуют
2170	730211.39	1295165.73	данные отсутствуют	данные отсутствуют
2171	730211.44	1295165.72	данные отсутствуют	данные отсутствуют
2172	730213.95	1295164.07	данные отсутствуют	данные отсутствуют
2173	730224.58	1295165.3	данные отсутствуют	данные отсутствуют
2174	730238.91	1295162.12	данные отсутствуют	данные отсутствуют
2175	730239.48	1295163.07	данные отсутствуют	данные отсутствуют

Государственный регистратор		ФГИС ЕГРН
полное наименование должности	подпись	инициалы, фамилия

М.П.



Выписка из Единого государственного реестра недвижимости об объекте недвижимости  
Описание местоположения земельного участка

<b>Земельный участок</b>			
(вид объекта недвижимости)			
Лист №	Раздела <b>3.2</b>	Всего листов раздела <b>3.2</b> : ____	Всего разделов: ____
Всего листов выписки: ____			
<b>30.09.2021 № 99/2021/420822070</b>			
Кадастровый номер:		<b>02:22:000000:244(единое землепользование)</b>	

Сведения о характерных точках границы земельного участка				
Система координат				
Зона №				
Номер точки	Координаты		Описание закрепления на местности	Средняя квадратическая погрешность определения координат характерных точек границ земельного участка, м
	X	Y		
1	2	3	4	5
2176	730241.15	1295165.69	данные отсутствуют	данные отсутствуют
2177	730241.19	1295165.72	данные отсутствуют	данные отсутствуют
2178	730241.21	1295165.73	данные отсутствуют	данные отсутствуют
2179	730246.71	1295166.93	данные отсутствуют	данные отсутствуют
2180	730246.73	1295166.93	данные отсутствуют	данные отсутствуют
2181	730246.77	1295166.92	данные отсутствуют	данные отсутствуют
2182	730255.12	1295162.14	данные отсутствуют	данные отсутствуют
2183	730260.82	1295160	данные отсутствуют	данные отсутствуют
2184	730263.5	1295160.5	данные отсутствуют	данные отсутствуют
2185	730267.9	1295161.67	данные отсутствуют	данные отсутствуют
2186	730271.26	1295164.04	данные отсутствуют	данные отсутствуют
2187	730273.89	1295166.43	данные отсутствуют	данные отсутствуют
2188	730273.9	1295166.44	данные отсутствуют	данные отсутствуют
2189	730273.92	1295166.44	данные отсутствуют	данные отсутствуют
2190	730277.72	1295167.87	данные отсутствуют	данные отсутствуют

Государственный регистратор		ФГИС ЕГРН
полное наименование должности	подпись	инициалы, фамилия

М.П.

Раздел 3.2

Выписка из Единого государственного реестра недвижимости об объекте недвижимости  
Описание местоположения земельного участка

<b>Земельный участок</b>			
(вид объекта недвижимости)			
Лист №	Раздела <b>3.2</b>	Всего листов раздела <b>3.2</b> : ____	Всего разделов: ____
Всего листов выписки: ____			
<b>30.09.2021 № 99/2021/420822070</b>			
Кадастровый номер:		<b>02:22:000000:244(единое землепользование)</b>	

Сведения о характерных точках границы земельного участка				
Система координат				
Зона №				
Номер точки	Координаты		Описание закрепления на местности	Средняя квадратическая погрешность определения координат характерных точек границ земельного участка, м
	X	Y		
1	2	3	4	5
2191	730281.29	1295170.97	данные отсутствуют	данные отсутствуют
2192	730281.31	1295170.98	данные отсутствуют	данные отсутствуют
2193	730281.33	1295170.99	данные отсутствуют	данные отсутствуют
2194	730284.67	1295171.94	данные отсутствуют	данные отсутствуют
2195	730284.7	1295171.94	данные отсутствуют	данные отсутствуют
2196	730289.71	1295171.46	данные отсутствуют	данные отсутствуют
2197	730297.58	1295171.94	данные отсутствуют	данные отсутствуют
2198	730301.15	1295172.9	данные отсутствуют	данные отсутствуют
2199	730306.38	1295173.84	данные отсутствуют	данные отсутствуют
2200	730310.42	1295177.41	данные отсутствуют	данные отсутствуют
2201	730310.45	1295177.42	данные отсутствуют	данные отсутствуют
2202	730315.67	1295179.32	данные отсутствуют	данные отсутствуют
2203	730319	1295185.26	данные отсутствуют	данные отсутствуют
2204	730319.04	1295185.3	данные отсутствуют	данные отсутствуют
2205	730322.39	1295186.97	данные отсутствуют	данные отсутствуют

Государственный регистратор		ФГИС ЕГРН
полное наименование должности	подпись	инициалы, фамилия

М.П.

<b>Земельный участок</b>			
(вид объекта недвижимости)			
Лист №	Раздела <b>3.2</b>	Всего листов раздела <b>3.2</b> : ____	Всего разделов: ____
Всего листов выписки: ____			
<b>30.09.2021 № 99/2021/420822070</b>			
Кадастровый номер:		<b>02:22:000000:244(единое землепользование)</b>	

Сведения о характерных точках границы земельного участка				
Система координат				
Зона №				
Номер точки	Координаты		Описание закрепления на местности	Средняя квадратическая погрешность определения координат характерных точек границ земельного участка, м
	X	Y		
1	2	3	4	5
2206	730328.08	1295189.35	данные отсутствуют	данные отсутствуют
2207	730329.49	1295194.09	данные отсутствуют	данные отсутствуют
2208	730329.5	1295194.11	данные отсутствуют	данные отсутствуют
2209	730329.51	1295194.12	данные отсутствуют	данные отсутствуют
2210	730331.66	1295196.51	данные отсутствуют	данные отсутствуют
2211	730331.69	1295196.53	данные отсутствуют	данные отсутствуют
2212	730331.72	1295196.54	данные отсутствуют	данные отсутствуют
2213	730337.66	1295197.25	данные отсутствуют	данные отсутствуют
2214	730341.67	1295201.02	данные отсутствуют	данные отсутствуют
2215	730342.39	1295206.72	данные отсутствуют	данные отсутствуют
2216	730342.4	1295206.76	данные отсутствуют	данные отсутствуют
2217	730344.31	1295209.87	данные отсутствуют	данные отсутствуют
2218	730344.35	1295209.9	данные отсутствуют	данные отсутствуют
2219	730344.38	1295209.91	данные отсутствуют	данные отсутствуют
2220	730349.88	1295210.62	данные отсутствуют	данные отсутствуют

Государственный регистратор		ФГИС ЕГРН
полное наименование должности	подпись	инициалы, фамилия

М.П.

Раздел 3.2

Выписка из Единого государственного реестра недвижимости об объекте недвижимости  
Описание местоположения земельного участка

<b>Земельный участок</b>			
(вид объекта недвижимости)			
Лист №	Раздела <b>3.2</b>	Всего листов раздела <b>3.2</b> : ____	Всего разделов: ____
Всего листов выписки: ____			
<b>30.09.2021 № 99/2021/420822070</b>			
Кадастровый номер:		<b>02:22:000000:244(единое землепользование)</b>	

Сведения о характерных точках границы земельного участка				
Система координат				
Зона №				
Номер точки	Координаты		Описание закрепления на местности	Средняя квадратическая погрешность определения координат характерных точек границ земельного участка, м
	X	Y		
1	2	3	4	5
2221	730353.68	1295210.62	данные отсутствуют	данные отсутствуют
2222	730358.19	1295213.23	данные отсутствуют	данные отсутствуют
2223	730361.76	1295216.34	данные отсутствуют	данные отсутствуют
2224	730361.77	1295216.35	данные отсутствуют	данные отсутствуют
2225	730361.8	1295216.36	данные отсутствуют	данные отсутствуют
2226	730368.97	1295217.79	данные отсутствуют	данные отсутствуют
2227	730374	1295218.5	данные отсутствуют	данные отсутствуют
2228	730380.92	1295218.74	данные отсутствуют	данные отсутствуют
2229	730380.95	1295218.74	данные отсутствуют	данные отсутствуют
2230	730387.61	1295216.6	данные отсутствуют	данные отсутствуют
2231	730395.19	1295219.68	данные отсутствуют	данные отсутствуют
2232	730401.39	1295227.55	данные отсутствуют	данные отсутствуют
2233	730401.42	1295227.57	данные отсутствуют	данные отсутствуют
2234	730406.67	1295229.96	данные отсутствуют	данные отсутствуют
2235	730406.72	1295229.97	данные отсутствуют	данные отсутствуют

Государственный регистратор		ФГИС ЕГРН
полное наименование должности	подпись	инициалы, фамилия

М.П.

Выписка из Единого государственного реестра недвижимости об объекте недвижимости  
Описание местоположения земельного участка

<b>Земельный участок</b>			
(вид объекта недвижимости)			
Лист №	Раздела <b>3.2</b>	Всего листов раздела <b>3.2</b> : ____	Всего разделов: ____
Всего листов выписки: ____			
<b>30.09.2021 № 99/2021/420822070</b>			
Кадастровый номер:		<b>02:22:000000:244(единое землепользование)</b>	

Сведения о характерных точках границы земельного участка				
Система координат				
Зона №				
Номер точки	Координаты		Описание закрепления на местности	Средняя квадратическая погрешность определения координат характерных точек границ земельного участка, м
	X	Y		
1	2	3	4	5
2236	730411.73	1295229.49	данные отсутствуют	данные отсутствуют
2237	730411.77	1295229.48	данные отсутствуют	данные отсутствуют
2238	730411.79	1295229.46	данные отсутствуют	данные отсутствуют
2239	730413.71	1295227.3	данные отсутствуют	данные отсутствуют
2240	730417.04	1295222.54	данные отсутствуют	данные отсутствуют
2241	730420.58	1295221.13	данные отсутствуют	данные отсутствуют
2242	730424.86	1295221.13	данные отсутствуют	данные отсутствуют
2243	730424.91	1295221.12	данные отсутствуют	данные отсутствуют
2244	730424.92	1295221.11	данные отсутствуют	данные отсутствуют
2245	730428.02	1295218.25	данные отсутствуют	данные отсутствуют
2246	730428.04	1295218.21	данные отсутствуют	данные отсутствуют
2247	730429.71	1295213.68	данные отсутствуют	данные отсутствуют
2248	730433.29	1295208.67	данные отсутствуют	данные отсутствуют
2249	730433.3	1295208.66	данные отсутствуют	данные отсутствуют
2250	730435.92	1295203.65	данные отсутствуют	данные отсутствуют

Государственный регистратор		ФГИС ЕГРН
полное наименование должности	подпись	инициалы, фамилия

М.П.

Раздел 3.2

Выписка из Единого государственного реестра недвижимости об объекте недвижимости  
Описание местоположения земельного участка

<b>Земельный участок</b>			
(вид объекта недвижимости)			
Лист №	Раздела <b>3.2</b>	Всего листов раздела <b>3.2</b> : ____	Всего разделов: ____
Всего листов выписки: ____			
<b>30.09.2021 № 99/2021/420822070</b>			
Кадастровый номер:		<b>02:22:000000:244(единое землепользование)</b>	

Сведения о характерных точках границы земельного участка				
Система координат				
Зона №				
Номер точки	Координаты		Описание закрепления на местности	Средняя квадратическая погрешность определения координат характерных точек границ земельного участка, м
	X	Y		
1	2	3	4	5
2251	730435.93	1295203.62	данные отсутствуют	данные отсутствуют
2252	730436.17	1295200.3	данные отсутствуют	данные отсутствуют
2253	730436.51	1295199.72	данные отсутствуют	данные отсутствуют
2254	730445.02	1295197.5	данные отсутствуют	данные отсутствуют
2255	730449.43	1295198.45	данные отсутствуют	данные отсутствуют
2256	730449.45	1295198.45	данные отсутствуют	данные отсутствуют
2257	730456.38	1295198.45	данные отсутствуют	данные отсутствуют
2258	730456.43	1295198.44	данные отсутствуют	данные отсутствуют
2259	730456.44	1295198.43	данные отсутствуют	данные отсутствуют
2260	730461.69	1295194.37	данные отсутствуют	данные отсутствуют
2261	730461.71	1295194.34	данные отсутствуют	данные отсутствуют
2262	730462.46	1295192.95	данные отсутствуют	данные отсутствуют
2263	730462.65	1295192.9	данные отсутствуют	данные отсутствуют
2264	730482.74	1295182.86	данные отсутствуют	данные отсутствуют
2265	730483.3	1295183.38	данные отсутствуют	данные отсутствуют

Государственный регистратор		ФГИС ЕГРН
полное наименование должности	подпись	инициалы, фамилия

М.П.

<b>Земельный участок</b>			
(вид объекта недвижимости)			
Лист №	Раздела <b>3.2</b>	Всего листов раздела <b>3.2</b> : ____	Всего разделов: ____
Всего листов выписки: ____			
<b>30.09.2021 № 99/2021/420822070</b>			
Кадастровый номер:		<b>02:22:000000:244(единое землепользование)</b>	

Сведения о характерных точках границы земельного участка				
Система координат				
Зона №				
Номер точки	Координаты		Описание закрепления на местности	Средняя квадратическая погрешность определения координат характерных точек границ земельного участка, м
	X	Y		
1	2	3	4	5
2266	730483.32	1295183.39	данные отсутствуют	данные отсутствуют
2267	730483.36	1295183.4	данные отсутствуют	данные отсутствуют
2268	730487.18	1295183.4	данные отсутствуют	данные отсутствуют
2269	730487.22	1295183.39	данные отсутствуют	данные отсутствуют
2270	730490.81	1295181.72	данные отсутствуют	данные отсутствуют
2271	730490.82	1295181.71	данные отсутствуют	данные отсутствуют
2272	730493.68	1295179.33	данные отсутствуют	данные отсутствуют
2273	730496.99	1295178.15	данные отсутствуют	данные отсутствуют
2274	730501.76	1295177.43	данные отсутствуют	данные отсутствуют
2275	730501.79	1295177.42	данные отсутствуют	данные отсутствуют
2276	730503.71	1295176.6	данные отсутствуют	данные отсутствуют
2277	730545.46	1295182.55	данные отсутствуют	данные отсутствуют
2278	730573.05	1295165.3	данные отсутствуют	данные отсутствуют
2279	730614.46	1295154.95	данные отсутствуют	данные отсутствуют
2280	730652.41	1295161.85	данные отсутствуют	данные отсутствуют

Государственный регистратор		ФГИС ЕГРН
полное наименование должности	подпись	инициалы, фамилия

М.П.

Раздел 3.2

Выписка из Единого государственного реестра недвижимости об объекте недвижимости  
Описание местоположения земельного участка

<b>Земельный участок</b>			
(вид объекта недвижимости)			
Лист №	Раздела <b>3.2</b>	Всего листов раздела <b>3.2</b> : ____	Всего разделов: ____
Всего листов выписки: ____			
<b>30.09.2021 № 99/2021/420822070</b>			
Кадастровый номер:		<b>02:22:000000:244(единое землепользование)</b>	

Сведения о характерных точках границы земельного участка				
Система координат				
Зона №				
Номер точки	Координаты		Описание закрепления на местности	Средняя квадратическая погрешность определения координат характерных точек границ земельного участка, м
	X	Y		
1	2	3	4	5
2281	730704.17	1295182.55	данные отсутствуют	данные отсутствуют
2282	730731.8	1295140.38	данные отсутствуют	данные отсутствуют
2283	730782.09	1295128.91	данные отсутствуют	данные отсутствуют
2284	730842.31	1295162.42	данные отсутствуют	данные отсутствуют
2285	730913.66	1295279.15	данные отсутствуют	данные отсутствуют
2286	730930.52	1295318.48	данные отсутствуют	данные отсутствуют
2287	730983.88	1295369.03	данные отсутствуют	данные отсутствуют
2288	730992.31	1295416.78	данные отсутствуют	данные отсутствуют
2289	731017.59	1295447.68	данные отсутствуют	данные отсутствуют
2290	731040.06	1295461.72	данные отсутствуют	данные отсутствуют
2291	731056.91	1295489.81	данные отсутствуют	данные отсутствуют
2292	731062.53	1295534.75	данные отсутствуют	данные отсутствуют
2293	731087.81	1295582.5	данные отсутствуют	данные отсутствуют
2294	731160.83	1295644.29	данные отсутствуют	данные отсутствуют
2295	731264.76	1295697.66	данные отсутствуют	данные отсутствуют

Государственный регистратор		ФГИС ЕГРН
полное наименование должности	подпись	инициалы, фамилия

М.П.

Выписка из Единого государственного реестра недвижимости об объекте недвижимости  
Описание местоположения земельного участка

<b>Земельный участок</b>			
(вид объекта недвижимости)			
Лист №	Раздела <b>3.2</b>	Всего листов раздела <b>3.2</b> : ____	Всего разделов: ____
Всего листов выписки: ____			
<b>30.09.2021 № 99/2021/420822070</b>			
Кадастровый номер:		<b>02:22:000000:244(единое землепользование)</b>	

Сведения о характерных точках границы земельного участка				
Система координат				
Зона №				
Номер точки	Координаты		Описание закрепления на местности	Средняя квадратическая погрешность определения координат характерных точек границ земельного участка, м
	X	Y		
1	2	3	4	5
2296	731287.23	1295720.13	данные отсутствуют	данные отсутствуют
2297	731315.32	1295751.02	данные отсутствуют	данные отсутствуют
2298	731379.92	1295773.5	данные отсутствуют	данные отсутствуют
2299	731408.01	1295795.96	данные отсутствуют	данные отсутствуют
2300	731450.14	1295863.38	данные отсутствуют	данные отсутствуют
2301	731415.78	1295927.72	данные отсутствуют	данные отсутствуют
2302	731432.1	1295974.66	данные отсутствуют	данные отсутствуют
2303	731546.39	1296058.33	данные отсутствуют	данные отсутствуют
2304	731570.88	1296111.39	данные отсутствуют	данные отсутствуют
2305	731599.48	1296155.54	данные отсутствуют	данные отсутствуют
2306	731660.67	1296278.74	данные отсутствуют	данные отсутствуют
2307	731677	1296303.23	данные отсутствуют	данные отсутствуют
2308	731698.64	1296394.08	данные отсутствуют	данные отсутствуют
2309	731583.06	1296334.94	данные отсутствуют	данные отсутствуют
2310	731543.44	1296311.83	данные отсутствуют	данные отсутствуют

Государственный регистратор		ФГИС ЕГРН
полное наименование должности	подпись	инициалы, фамилия

М.П.

Раздел 3.2

Выписка из Единого государственного реестра недвижимости об объекте недвижимости  
Описание местоположения земельного участка

<b>Земельный участок</b>			
(вид объекта недвижимости)			
Лист №	Раздела <b>3.2</b>	Всего листов раздела <b>3.2</b> : ____	Всего разделов: ____
Всего листов выписки: ____			
<b>30.09.2021 № 99/2021/420822070</b>			
Кадастровый номер:		<b>02:22:000000:244(единое землепользование)</b>	

Сведения о характерных точках границы земельного участка				
Система координат				
Зона №				
Номер точки	Координаты		Описание закрепления на местности	Средняя квадратическая погрешность определения координат характерных точек границ земельного участка, м
	X	Y		
1	2	3	4	5
2311	731536.84	1296255.71	данные отсутствуют	данные отсутствуют
2312	731490.63	1296245.81	данные отсутствуют	данные отсутствуют
2313	731408.1	1296196.29	данные отсутствуют	данные отсутствуют
2314	731371.79	1296117.07	данные отсутствуют	данные отсутствуют
2315	731342.08	1296074.15	данные отсутствуют	данные отсутствуют
2316	731289.26	1296051.05	данные отсутствуют	данные отсутствуют
2317	731246.35	1295952.02	данные отсутствуют	данные отсутствуют
2318	731236.45	1295836.48	данные отсутствуют	данные отсутствуют
2319	731170.43	1295780.36	данные отсутствуют	данные отсутствуют
2320	731094.5	1295737.45	данные отсутствуют	данные отсутствуют
2321	731031.78	1295628.52	данные отсутствуют	данные отсутствуют
2322	730932.75	1295549.29	данные отсутствуют	данные отсутствуют
2323	730846.92	1295542.69	данные отсутствуют	данные отсутствуют
2324	730863.43	1295569.1	данные отсутствуют	данные отсутствуют
2325	730988.87	1295684.63	данные отсутствуют	данные отсутствуют

Государственный регистратор		ФГИС ЕГРН
полное наименование должности	подпись	инициалы, фамилия

М.П.

<b>Земельный участок</b>			
(вид объекта недвижимости)			
Лист №	Раздела <b>3.2</b>	Всего листов раздела <b>3.2</b> : ____	Всего разделов: ____
Всего листов выписки: ____			
<b>30.09.2021 № 99/2021/420822070</b>			
Кадастровый номер:		<b>02:22:000000:244(единое землепользование)</b>	

Сведения о характерных точках границы земельного участка				
Система координат				
Зона №				
Номер точки	Координаты		Описание закрепления на местности	Средняя квадратическая погрешность определения координат характерных точек границ земельного участка, м
	X	Y		
1	2	3	4	5
2326	731038.38	1295760.56	данные отсутствуют	данные отсутствуют
2327	731097.8	1295892.6	данные отсутствуют	данные отсутствуют
2328	731226.54	1296074.15	данные отсутствуют	данные отсутствуют
2329	731284.95	1296157.68	данные отсутствуют	данные отсутствуют
2330	731338.78	1296255.71	данные отсутствуют	данные отсутствуют
2331	731325.58	1296265.61	данные отсутствуют	данные отсутствуют
2332	731173.7	1296241.11	данные отсутствуют	данные отсутствуют
2333	731127.51	1296173.18	данные отсутствуют	данные отсутствуют
2334	731008.68	1296024.64	данные отсутствуют	данные отсутствуют
2335	730843.62	1295839.78	данные отсутствуют	данные отсутствуют
2336	730780.9	1295734.15	данные отсутствуют	данные отсутствуют
2337	730757.8	1295661.52	данные отсутствуют	данные отсутствуют
2338	730749.7	1295643.71	данные отсутствуют	данные отсутствуют
2339	730700.64	1295341.74	данные отсутствуют	данные отсутствуют
2340	730660.05	1295295.7	данные отсутствуют	данные отсутствуют

Государственный регистратор		ФГИС ЕГРН
полное наименование должности	подпись	инициалы, фамилия

М.П.

Раздел 3.2

Выписка из Единого государственного реестра недвижимости об объекте недвижимости  
Описание местоположения земельного участка

<b>Земельный участок</b>			
(вид объекта недвижимости)			
Лист №	Раздела <b>3.2</b>	Всего листов раздела <b>3.2</b> : ____	Всего разделов: ____
Всего листов выписки: ____			
<b>30.09.2021 № 99/2021/420822070</b>			
Кадастровый номер:		<b>02:22:000000:244(единое землепользование)</b>	

Сведения о характерных точках границы земельного участка				
Система координат				
Зона №				
Номер точки	Координаты		Описание закрепления на местности	Средняя квадратическая погрешность определения координат характерных точек границ земельного участка, м
	X	Y		
1	2	3	4	5
2341	730585.71	1295257.25	данные отсутствуют	данные отсутствуют
2342	730511.37	1295262.37	данные отсутствуют	данные отсутствуют
2343	730443.63	1295270.85	данные отсутствуют	данные отсутствуют
2344	730346.14	1295235.4	данные отсутствуют	данные отсутствуют
2345	730266.38	1295253.12	данные отсутствуют	данные отсутствуют
2346	730146.73	1295244.25	данные отсутствуют	данные отсутствуют
2347	730000.68	1295221.34	данные отсутствуют	данные отсутствуют
2348	729883.1	1295246.98	данные отсутствуют	данные отсутствуют
2349	729826.96	1295236.74	данные отсутствуют	данные отсутствуют
2350	729743.49	1295213.24	данные отсутствуют	данные отсутствуют
2351	729657.78	1295167.53	данные отсутствуют	данные отсутствуют
2352	729519.36	1295088.07	данные отсутствуют	данные отсутствуют
2353	729441.19	1295038.26	данные отсутствуют	данные отсутствуют
2354	729361.49	1295059.57	данные отсутствуют	данные отсутствуют
2355	729357.09	1294973.61	данные отсутствуют	данные отсутствуют

Государственный регистратор		ФГИС ЕГРН
полное наименование должности	подпись	инициалы, фамилия

М.П.

Выписка из Единого государственного реестра недвижимости об объекте недвижимости  
Описание местоположения земельного участка

<b>Земельный участок</b>			
(вид объекта недвижимости)			
Лист №	Раздела <b>3.2</b>	Всего листов раздела <b>3.2</b> : ____	Всего разделов: ____
Всего листов выписки: ____			
<b>30.09.2021 № 99/2021/420822070</b>			
Кадастровый номер:		<b>02:22:000000:244(единое землепользование)</b>	

Сведения о характерных точках границы земельного участка				
Система координат				
Зона №				
Номер точки	Координаты		Описание закрепления на местности	Средняя квадратическая погрешность определения координат характерных точек границ земельного участка, м
	X	Y		
1	2	3	4	5
2356	729372.37	1294968.64	данные отсутствуют	данные отсутствуют
2357	729458.62	1294965.18	данные отсутствуют	данные отсутствуют
2358	729513.83	1294982.44	данные отсутствуют	данные отсутствуют
2359	729565.58	1295010.04	данные отсутствуют	данные отсутствуют
2360	730640.3	1295237.42	данные отсутствуют	данные отсутствуют
2361	730642.3	1295237.52	данные отсутствуют	данные отсутствуют
2362	730642.2	1295239.51	данные отсутствуют	данные отсутствуют
2363	730640.21	1295239.42	данные отсутствуют	данные отсутствуют
2364	731585.3	1289934.79	данные отсутствуют	данные отсутствуют
2365	731612.3	1289950.1	данные отсутствуют	данные отсутствуют
2366	731640.36	1290033.25	данные отсутствуют	данные отсутствуют
2367	731658.79	1290043.08	данные отсутствуют	данные отсутствуют
2368	731710.41	1289995.63	данные отсутствуют	данные отсутствуют
2369	731711.43	1289995.02	данные отсутствуют	данные отсутствуют
2370	731790.2	1289966.8	данные отсутствуют	данные отсутствуют

Государственный регистратор		ФГИС ЕГРН
полное наименование должности	подпись	инициалы, фамилия

М.П.

Раздел 3.2

Выписка из Единого государственного реестра недвижимости об объекте недвижимости  
Описание местоположения земельного участка

<b>Земельный участок</b>			
(вид объекта недвижимости)			
Лист №	Раздела <b>3.2</b>	Всего листов раздела <b>3.2</b> : ____	Всего разделов: ____
Всего листов выписки: ____			
<b>30.09.2021 № 99/2021/420822070</b>			
Кадастровый номер:		<b>02:22:000000:244(единое землепользование)</b>	

Сведения о характерных точках границы земельного участка				
Система координат				
Зона №				
Номер точки	Координаты		Описание закрепления на местности	Средняя квадратическая погрешность определения координат характерных точек границ земельного участка, м
	X	Y		
1	2	3	4	5
2371	732026.19	1289971.6	данные отсутствуют	данные отсутствуют
2372	732168.6	1290020.8	данные отсутствуют	данные отсутствуют
2373	732202.47	1290028.6	данные отсутствуют	данные отсутствуют
2374	732236.43	1290035.71	данные отсутствуют	данные отсутствуют
2375	732267.43	1289991.62	данные отсутствуют	данные отсутствуют
2376	731797.08	1289948.41	данные отсутствуют	данные отсутствуют
2377	731742.6	1289948.41	данные отсутствуют	данные отсутствуют
2378	731955.97	1289963.04	данные отсутствуют	данные отсутствуют
2379	731951.03	1289970.04	данные отсутствуют	данные отсутствуют
2380	731943.49	1289969.89	данные отсутствуют	данные отсутствуют
2381	731948.92	1289962.37	данные отсутствуют	данные отсутствуют
2382	731809.91	1289949.91	данные отсутствуют	данные отсутствуют
2383	731809.96	1289951.9	данные отсутствуют	данные отсутствуют
2384	731807.96	1289951.96	данные отсутствуют	данные отсутствуют
2385	731807.91	1289949.96	данные отсутствуют	данные отсутствуют

Государственный регистратор		ФГИС ЕГРН
полное наименование должности	подпись	инициалы, фамилия

М.П.

<b>Земельный участок</b>			
(вид объекта недвижимости)			
Лист №	Раздела <b>3.2</b>	Всего листов раздела <b>3.2</b> : ____	Всего разделов: ____
Всего листов выписки: ____			
<b>30.09.2021 № 99/2021/420822070</b>			
Кадастровый номер:		<b>02:22:000000:244(единое землепользование)</b>	

Сведения о характерных точках границы земельного участка				
Система координат				
Зона №				
Номер точки	Координаты		Описание закрепления на местности	Средняя квадратическая погрешность определения координат характерных точек границ земельного участка, м
	X	Y		
1	2	3	4	5
2386	737593.66	1294022.08	данные отсутствуют	данные отсутствуют
2387	737597.93	1294076.23	данные отсутствуют	данные отсутствуют
2388	737603.07	1294137.91	данные отсутствуют	данные отсутствуют
2389	737605.09	1294167.18	данные отсутствуют	данные отсутствуют
2390	737609.51	1294214.57	данные отсутствуют	данные отсутствуют
2391	737613.5	1294261.96	данные отсутствуют	данные отсутствуют
2392	737617.75	1294309.66	данные отсутствуют	данные отсутствуют
2393	737625.89	1294404.44	данные отсутствуют	данные отсутствуют
2394	737630.14	1294451.83	данные отсутствуют	данные отсутствуют
2395	737634.21	1294499.21	данные отсутствуют	данные отсутствуют
2396	737638.55	1294546.76	данные отсутствуют	данные отсутствуют
2397	737641.67	1294584.51	данные отсутствуют	данные отсутствуют
2398	737647.99	1294673.6	данные отсутствуют	данные отсутствуют
2399	737649.89	1294703.8	данные отсутствуют	данные отсутствуют
2400	737604.19	1294736.92	данные отсутствуют	данные отсутствуют

Государственный регистратор		ФГИС ЕГРН
полное наименование должности	подпись	инициалы, фамилия

М.П.

Раздел 3.2

Выписка из Единого государственного реестра недвижимости об объекте недвижимости  
Описание местоположения земельного участка

<b>Земельный участок</b>			
(вид объекта недвижимости)			
Лист №	Раздела <b>3.2</b>	Всего листов раздела <b>3.2</b> : ____	Всего разделов: ____
Всего листов выписки: ____			
<b>30.09.2021 № 99/2021/420822070</b>			
Кадастровый номер:		<b>02:22:000000:244(единое землепользование)</b>	

Сведения о характерных точках границы земельного участка				
Система координат				
Зона №				
Номер точки	Координаты		Описание закрепления на местности	Средняя квадратическая погрешность определения координат характерных точек границ земельного участка, м
	X	Y		
1	2	3	4	5
2401	737529.43	1294809.77	данные отсутствуют	данные отсутствуют
2402	737450.49	1294870.17	данные отсутствуют	данные отсутствуют
2403	737352.82	1294926.45	данные отсутствуют	данные отсутствуют
2404	737236.4	1294974.46	данные отсутствуют	данные отсутствуют
2405	737146.98	1294993.34	данные отсутствуют	данные отсутствуют
2406	737184.33	1294945.49	данные отсутствуют	данные отсутствуют
2407	737254.98	1294901.72	данные отсутствуют	данные отсутствуют
2408	737380.26	1294782.61	данные отсутствуют	данные отсутствуют
2409	737432.08	1294700.45	данные отсутствуют	данные отсутствуют
2410	737477.34	1294607.26	данные отсутствуют	данные отсутствуют
2411	737551.06	1294485.61	данные отсутствуют	данные отсутствуют
2412	737532.63	1294452.44	данные отсутствуют	данные отсутствуют
2413	737582.29	1294372.7	данные отсутствуют	данные отсутствуют
2414	737600.35	1294368.83	данные отсутствуют	данные отсутствуют
2415	737560.16	1294018.3	данные отсутствуют	данные отсутствуют

Государственный регистратор		ФГИС ЕГРН
полное наименование должности	подпись	инициалы, фамилия

М.П.



Выписка из Единого государственного реестра недвижимости об объекте недвижимости  
Описание местоположения земельного участка

<b>Земельный участок</b>			
(вид объекта недвижимости)			
Лист №	Раздела <b>3.2</b>	Всего листов раздела <b>3.2</b> : ____	Всего разделов: ____
Всего листов выписки: ____			
<b>30.09.2021 № 99/2021/420822070</b>			
Кадастровый номер:		<b>02:22:000000:244(единое землепользование)</b>	

Сведения о характерных точках границы земельного участка				
Система координат				
Зона №				
Номер точки	Координаты		Описание закрепления на местности	Средняя квадратическая погрешность определения координат характерных точек границ земельного участка, м
	X	Y		
1	2	3	4	5
2416	730890.79	1294756.97	данные отсутствуют	данные отсутствуют
2417	730888.95	1294752.97	данные отсутствуют	данные отсутствуют
2418	730888.94	1294752.95	данные отсутствуют	данные отсутствуют
2419	730884.57	1294747.93	данные отсутствуют	данные отсутствуют
2420	730888.34	1294743.88	данные отсутствуют	данные отсутствуют
2421	730837.25	1294681.97	данные отсутствуют	данные отсутствуют
2422	730832.89	1294669	данные отсутствуют	данные отсутствуют
2423	730829.69	1294649.49	данные отсутствуют	данные отсутствуют
2424	730829.68	1294649.46	данные отсутствуют	данные отсутствуют
2425	730822.1	1294636.07	данные отсутствуют	данные отсутствуют
2426	730822.09	1294636.05	данные отсутствуют	данные отсутствуют
2427	730810.44	1294623.24	данные отсутствуют	данные отсутствуют
2428	730796.46	1294607.8	данные отсутствуют	данные отсутствуют
2429	730796.43	1294607.78	данные отсутствуют	данные отсутствуют
2430	730786.81	1294602.53	данные отсутствуют	данные отсутствуют

Государственный регистратор		ФГИС ЕГРН
полное наименование должности	подпись	инициалы, фамилия

М.П.

Раздел 3.2

Выписка из Единого государственного реестра недвижимости об объекте недвижимости  
Описание местоположения земельного участка

<b>Земельный участок</b>			
(вид объекта недвижимости)			
Лист №	Раздела <b>3.2</b>	Всего листов раздела <b>3.2</b> : ____	Всего разделов: ____
Всего листов выписки: ____			
<b>30.09.2021 № 99/2021/420822070</b>			
Кадастровый номер:		<b>02:22:000000:244(единое землепользование)</b>	

Сведения о характерных точках границы земельного участка				
Система координат				
Зона №				
Номер точки	Координаты		Описание закрепления на местности	Средняя квадратическая погрешность определения координат характерных точек границ земельного участка, м
	X	Y		
1	2	3	4	5
2431	730774.57	1294598.16	данные отсутствуют	данные отсутствуют
2432	730764.4	1294593.23	данные отсутствуют	данные отсутствуют
2433	730757.36	1294585.96	данные отсутствуют	данные отсутствуют
2434	730752.84	1294515.62	данные отсутствуют	данные отсутствуют
2435	730787.72	1294504.34	данные отсутствуют	данные отсутствуют
2436	730815.48	1294498.33	данные отсутствуют	данные отсутствуют
2437	730835.76	1294492.61	данные отсутствуют	данные отсутствуют
2438	730940.45	1294460.73	данные отсутствуют	данные отсутствуют
2439	730944.28	1294459.74	данные отсутствуют	данные отсутствуют
2440	730952.09	1294457.18	данные отсутствуют	данные отсутствуют
2441	730952.22	1294457.14	данные отсутствуют	данные отсутствуют
2442	731083.68	1294415.71	данные отсутствуют	данные отсутствуют
2443	731209.39	1294375.49	данные отсутствуют	данные отсутствуют
2444	730928.43	1294789.23	данные отсутствуют	данные отсутствуют
2445	730752.21	1290141.48	данные отсутствуют	данные отсутствуют

Государственный регистратор		ФГИС ЕГРН
полное наименование должности	подпись	инициалы, фамилия

М.П.

<b>Земельный участок</b>			
(вид объекта недвижимости)			
Лист №	Раздела <b>3.2</b>	Всего листов раздела <b>3.2</b> : ____	Всего разделов: ____
Всего листов выписки: ____			
<b>30.09.2021 № 99/2021/420822070</b>			
Кадастровый номер:		<b>02:22:000000:244(единое землепользование)</b>	

Сведения о характерных точках границы земельного участка				
Система координат				
Зона №				
Номер точки	Координаты		Описание закрепления на местности	Средняя квадратическая погрешность определения координат характерных точек границ земельного участка, м
	X	Y		
1	2	3	4	5
2446	730760.25	1290137.57	данные отсутствуют	данные отсутствуют
2447	730784.75	1290128.47	данные отсутствуют	данные отсутствуют
2448	730801.21	1290119.96	данные отсутствуют	данные отсутствуют
2449	730801.22	1290119.94	данные отсутствуют	данные отсутствуют
2450	730808.34	1290112.59	данные отсутствуют	данные отсутствуют
2451	730808.36	1290112.58	данные отсутствуют	данные отсутствуют
2452	730815.71	1290100.08	данные отсутствуют	данные отсутствуют
2453	730817.59	1290096.66	данные отсутствуют	данные отсутствуют
2454	730881.11	1290053.15	данные отсутствуют	данные отсутствуют
2455	730817.35	1290141.65	данные отсутствуют	данные отсутствуют
2456	730769.54	1290152.94	данные отсутствуют	7.5
2457	730700.27	1290100.69	данные отсутствуют	7.5
2458	730761.18	1290154.92	данные отсутствуют	0.3
2459	730752.18	1290141.46	данные отсутствуют	данные отсутствуют
2460	728543.77	1292032.15	данные отсутствуют	данные отсутствуют

Государственный регистратор		ФГИС ЕГРН
полное наименование должности	подпись	инициалы, фамилия

М.П.

Раздел 3.2

Выписка из Единого государственного реестра недвижимости об объекте недвижимости  
Описание местоположения земельного участка

<b>Земельный участок</b>			
(вид объекта недвижимости)			
Лист №	Раздела <b>3.2</b>	Всего листов раздела <b>3.2</b> : ____	Всего разделов: ____
Всего листов выписки: ____			
<b>30.09.2021 № 99/2021/420822070</b>			
Кадастровый номер:		<b>02:22:000000:244(единое землепользование)</b>	

Сведения о характерных точках границы земельного участка				
Система координат				
Зона №				
Номер точки	Координаты		Описание закрепления на местности	Средняя квадратическая погрешность определения координат характерных точек границ земельного участка, м
	X	Y		
1	2	3	4	5
2461	728574.68	1292039.65	данные отсутствуют	данные отсутствуют
2462	728652.43	1292058.38	данные отсутствуют	данные отсутствуют
2463	728703.02	1292084.61	данные отсутствуют	данные отсутствуют
2464	728726.43	1292116.46	данные отсутствуют	данные отсутствуют
2465	728754.54	1292141.75	данные отсутствуют	данные отсутствуют
2466	728813.55	1292257.91	данные отсутствуют	данные отсутствуют
2467	728821	1292404.8	данные отсутствуют	данные отсутствуют
2468	728832.08	1292451.1	данные отсутствуют	данные отсутствуют
2469	728854.75	1292457.93	данные отсутствуют	данные отсутствуют
2470	728869.71	1292452.33	данные отсутствуют	данные отсутствуют
2471	728873.76	1292449.2	данные отсутствуют	данные отсутствуют
2472	728911.72	1292480.67	данные отсутствуют	данные отсутствуют
2473	728940.37	1292529.71	данные отсутствуют	данные отсутствуют
2474	728940.5	1292529.91	данные отсутствуют	данные отсутствуют
2475	728940.65	1292530.11	данные отсутствуют	данные отсутствуют

Государственный регистратор		ФГИС ЕГРН
полное наименование должности	подпись	инициалы, фамилия

М.П.

Выписка из Единого государственного реестра недвижимости об объекте недвижимости  
Описание местоположения земельного участка

<b>Земельный участок</b>			
(вид объекта недвижимости)			
Лист №	Раздела <b>3.2</b>	Всего листов раздела <b>3.2</b> : ____	Всего разделов: ____
Всего листов выписки: ____			
<b>30.09.2021 № 99/2021/420822070</b>			
Кадастровый номер:		<b>02:22:000000:244(единое землепользование)</b>	

Сведения о характерных точках границы земельного участка				
Система координат				
Зона №				
Номер точки	Координаты		Описание закрепления на местности	Средняя квадратическая погрешность определения координат характерных точек границ земельного участка, м
	X	Y		
1	2	3	4	5
2476	728940.82	1292530.29	данные отсутствуют	данные отсутствуют
2477	728941	1292530.46	данные отсутствуют	данные отсутствуют
2478	729083.03	1292654.06	данные отсутствуют	данные отсутствуют
2479	729087.16	1292671.75	данные отсутствуют	данные отсутствуют
2480	729044.06	1292724.84	данные отсутствуют	данные отсутствуют
2481	728968.22	1292783.72	данные отсутствуют	данные отсутствуют
2482	728881.4	1292766.76	данные отсутствуют	данные отсутствуют
2483	728733.72	1292656.99	данные отсутствуют	данные отсутствуют
2484	728697.79	1292672.96	данные отсутствуют	данные отсутствуют
2485	728628.97	1292118.21	данные отсутствуют	данные отсутствуют
2486	728626.77	1292117.77	данные отсутствуют	данные отсутствуют
2487	728627.21	1292115.58	данные отсутствуют	данные отсутствуют
2488	728629.4	1292116.02	данные отсутствуют	данные отсутствуют
2489	732157.09	1294066.04	данные отсутствуют	данные отсутствуют
2490	732154.13	1294146.35	данные отсутствуют	данные отсутствуют

Государственный регистратор		ФГИС ЕГРН
полное наименование должности	подпись	инициалы, фамилия

М.П.

Раздел 3.2

Выписка из Единого государственного реестра недвижимости об объекте недвижимости  
Описание местоположения земельного участка

<b>Земельный участок</b>			
(вид объекта недвижимости)			
Лист №	Раздела <b>3.2</b>	Всего листов раздела <b>3.2</b> : ____	Всего разделов: ____
Всего листов выписки: ____			
<b>30.09.2021 № 99/2021/420822070</b>			
Кадастровый номер:		<b>02:22:000000:244(единое землепользование)</b>	

Сведения о характерных точках границы земельного участка				
Система координат				
Зона №				
Номер точки	Координаты		Описание закрепления на местности	Средняя квадратическая погрешность определения координат характерных точек границ земельного участка, м
	X	Y		
1	2	3	4	5
2491	732140.93	1294298.2	данные отсутствуют	данные отсутствуют
2492	732121.12	1294321.31	данные отсутствуют	данные отсутствуют
2493	732002.29	1294370.82	данные отсутствуют	данные отсутствуют
2494	731985.78	1294327.91	данные отсутствуют	данные отсутствуют
2495	731956.07	1294344.41	данные отсутствуют	данные отсутствуют
2496	731939.57	1294433.54	данные отсутствуют	данные отсутствуют
2497	731870.25	1294453.35	данные отсутствуют	данные отсутствуют
2498	731856.67	1294476.8	данные отсутствуют	данные отсутствуют
2499	731742.34	1294200.73	данные отсутствуют	данные отсутствуют
2500	731750.67	1294198.07	данные отсутствуют	данные отсутствуют
2501	731915.99	1294143.93	данные отсутствуют	данные отсутствуют
2502	732096.59	1294085.51	данные отсутствуют	данные отсутствуют
2503	734371.17	1290811.73	данные отсутствуют	данные отсутствуют
2504	734340.71	1290949.08	данные отсутствуют	данные отсутствуют
2505	734340.69	1290949.19	данные отсутствуют	данные отсутствуют

Государственный регистратор		ФГИС ЕГРН
полное наименование должности	подпись	инициалы, фамилия

М.П.

<b>Земельный участок</b>			
(вид объекта недвижимости)			
Лист №	Раздела <b>3.2</b>	Всего листов раздела <b>3.2</b> : ____	Всего разделов: ____
Всего листов выписки: ____			
<b>30.09.2021 № 99/2021/420822070</b>			
Кадастровый номер:		<b>02:22:000000:244(единое землепользование)</b>	

Сведения о характерных точках границы земельного участка				
Система координат				
Зона №				
Номер точки	Координаты		Описание закрепления на местности	Средняя квадратическая погрешность определения координат характерных точек границ земельного участка, м
	X	Y		
1	2	3	4	5
2506	734239.04	1291380.46	данные отсутствуют	данные отсутствуют
2507	734200.12	1291565.02	данные отсутствуют	данные отсутствуют
2508	733750.09	1291670	данные отсутствуют	данные отсутствуют
2509	733678.41	1291676.51	данные отсутствуют	данные отсутствуют
2510	733665.37	1291656.96	данные отсутствуют	данные отсутствуют
2511	733665.37	1291608.09	данные отсутствуют	данные отсутствуют
2512	733656.98	1291502.41	данные отсутствуют	данные отсутствуют
2513	733691.44	1291474.49	данные отсутствуют	данные отсутствуют
2514	733818.52	1291422.36	данные отсутствуют	данные отсутствуют
2515	733841.33	1291305.05	данные отсутствуют	данные отсутствуют
2516	733864.14	1291138.87	данные отсутствуют	данные отсутствуют
2517	733808.75	1291138.87	данные отсутствуют	данные отсутствуют
2518	733763.13	1291103.02	данные отсутствуют	данные отсутствуют
2519	733763.13	1291018.3	данные отсутствуют	данные отсутствуют
2520	733730.89	1291012.04	данные отсутствуют	данные отсутствуют

Государственный регистратор		ФГИС ЕГРН
полное наименование должности	подпись	инициалы, фамилия

М.П.

Раздел 3.2

Выписка из Единого государственного реестра недвижимости об объекте недвижимости  
Описание местоположения земельного участка

<b>Земельный участок</b>			
(вид объекта недвижимости)			
Лист №	Раздела <b>3.2</b>	Всего листов раздела <b>3.2</b> : ____	Всего разделов: ____
Всего листов выписки: ____			
<b>30.09.2021 № 99/2021/420822070</b>			
Кадастровый номер:		<b>02:22:000000:244(единое землепользование)</b>	

Сведения о характерных точках границы земельного участка				
Система координат				
Зона №				
Номер точки	Координаты		Описание закрепления на местности	Средняя квадратическая погрешность определения координат характерных точек границ земельного участка, м
	X	Y		
1	2	3	4	5
2521	733675.15	1291184.49	данные отсутствуют	данные отсутствуют
2522	733636.05	1291191	данные отсутствуют	данные отсутствуют
2523	733587.17	1291158.42	данные отсутствуют	данные отсутствуют
2524	733456.83	1291155.16	данные отсутствуют	данные отсутствуют
2525	733385.14	1291086.73	данные отсутствуют	данные отсутствуют
2526	733264.58	1290943.36	данные отсутствуют	данные отсутствуют
2527	733245.03	1290936.84	данные отсутствуют	данные отсутствуют
2528	734315.73	1290951.21	данные отсутствуют	данные отсутствуют
2529	734402.48	1290590.07	данные отсутствуют	данные отсутствуют
2530	730475.01	1290354.52	данные отсутствуют	7.5
2531	730440.78	1290377.86	данные отсутствуют	7.5
2532	730357.84	1290443.34	данные отсутствуют	7.5
2533	729930.29	1290702.08	данные отсутствуют	7.5
2534	729938.21	1290740.13	данные отсутствуют	0.3
2535	730228.37	1290739.6	данные отсутствуют	0.3

Государственный регистратор		ФГИС ЕГРН
полное наименование должности	подпись	инициалы, фамилия

М.П.

Выписка из Единого государственного реестра недвижимости об объекте недвижимости  
Описание местоположения земельного участка

<b>Земельный участок</b>			
(вид объекта недвижимости)			
Лист №	Раздела <b>3.2</b>	Всего листов раздела <b>3.2</b> : ____	Всего разделов: ____
Всего листов выписки: ____			
<b>30.09.2021 № 99/2021/420822070</b>			
Кадастровый номер:		<b>02:22:000000:244(единое землепользование)</b>	

Сведения о характерных точках границы земельного участка				
Система координат				
Зона №				
Номер точки	Координаты		Описание закрепления на местности	Средняя квадратическая погрешность определения координат характерных точек границ земельного участка, м
	X	Y		
1	2	3	4	5
2536	730426.47	1290697.15	данные отсутствуют	0.3
2537	730528.83	1290573.76	данные отсутствуют	0.3
2538	728384.37	1294414.95	данные отсутствуют	данные отсутствуют
2539	728298.52	1294442.56	данные отсутствуют	данные отсутствуют
2540	728291.17	1294428	данные отсутствуют	данные отсутствуют
2541	728291.15	1294427.97	данные отсутствуют	данные отсутствуют
2542	728284.71	1294422.48	данные отсутствуют	данные отсутствуют
2543	728284.7	1294422.47	данные отсутствуют	данные отсутствуют
2544	728284.68	1294422.47	данные отсутствуют	данные отсутствуют
2545	728272.02	1294417.93	данные отсутствуют	данные отсутствуют
2546	728271.99	1294417.92	данные отсутствуют	данные отсутствуют
2547	728262.46	1294417.45	данные отсутствуют	данные отсутствуют
2548	728260.2	1294416.72	данные отсутствуют	данные отсутствуют
2549	728249.73	1294409.15	данные отсутствуют	данные отсутствуют
2550	728247.95	1294406.98	данные отсутствуют	данные отсутствуют

Государственный регистратор		ФГИС ЕГРН
полное наименование должности	подпись	инициалы, фамилия

М.П.

Раздел 3.2

Выписка из Единого государственного реестра недвижимости об объекте недвижимости  
Описание местоположения земельного участка

<b>Земельный участок</b>			
(вид объекта недвижимости)			
Лист №	Раздела <b>3.2</b>	Всего листов раздела <b>3.2</b> : ____	Всего разделов: ____
Всего листов выписки: ____			
<b>30.09.2021 № 99/2021/420822070</b>			
Кадастровый номер:		<b>02:22:000000:244(единое землепользование)</b>	

Сведения о характерных точках границы земельного участка				
Система координат				
Зона №				
Номер точки	Координаты		Описание закрепления на местности	Средняя квадратическая погрешность определения координат характерных точек границ земельного участка, м
	X	Y		
1	2	3	4	5
2551	728245.33	1294400.31	данные отсутствуют	данные отсутствуют
2552	728242.7	1294392.9	данные отсутствуют	данные отсутствуют
2553	728242.67	1294392.86	данные отсутствуют	данные отсутствуют
2554	728242.65	1294392.86	данные отсутствуют	данные отсутствуют
2555	728239.79	1294391.67	данные отсутствуют	данные отсутствуют
2556	728239.76	1294391.66	данные отсутствуют	данные отсутствуют
2557	728239.74	1294391.66	данные отсутствуют	данные отсутствуют
2558	728235.91	1294392.61	данные отсутствуют	данные отсутствуют
2559	728235.89	1294392.62	данные отсутствуют	данные отсутствуют
2560	728235.86	1294392.65	данные отсутствуют	данные отсутствуют
2561	728232.91	1294397	данные отсутствуют	данные отсутствуют
2562	728205.85	1294377.46	данные отсутствуют	данные отсутствуют
2563	728179.08	1294363.54	данные отсутствуют	данные отсутствуют
2564	728175.12	1294355.41	данные отсутствуют	данные отсутствуют
2565	728175.09	1294355.38	данные отсутствуют	данные отсутствуют

Государственный регистратор		ФГИС ЕГРН
полное наименование должности	подпись	инициалы, фамилия

М.П.

<b>Земельный участок</b>			
(вид объекта недвижимости)			
Лист №	Раздела <b>3.2</b>	Всего листов раздела <b>3.2</b> : ____	Всего разделов: ____
Всего листов выписки: ____			
<b>30.09.2021 № 99/2021/420822070</b>			
Кадастровый номер:		<b>02:22:000000:244(единое землепользование)</b>	

Сведения о характерных точках границы земельного участка				
Система координат				
Зона №				
Номер точки	Координаты		Описание закрепления на местности	Средняя квадратическая погрешность определения координат характерных точек границ земельного участка, м
	X	Y		
1	2	3	4	5
2566	728171.99	1294352.98	данные отсутствуют	данные отсутствуют
2567	728171.97	1294352.98	данные отсутствуют	данные отсутствуют
2568	728165.28	1294350.6	данные отсутствуют	данные отсутствуют
2569	728159.09	1294348.21	данные отсутствуют	данные отсутствуют
2570	728153.37	1294344.87	данные отсутствуют	данные отсутствуют
2571	728141.66	1294337.22	данные отсутствуют	данные отсутствуют
2572	728129.24	1294331.02	данные отсутствуют	данные отсутствуют
2573	728129.22	1294331.01	данные отсутствуют	данные отсутствуют
2574	728116.8	1294327.66	данные отсутствуют	данные отсутствуют
2575	728107.33	1294325.95	данные отсутствуют	данные отсутствуют
2576	728054.95	1294272.36	данные отсутствуют	данные отсутствуют
2577	728054.55	1294267.57	данные отсутствуют	данные отсутствуют
2578	728054.54	1294267.54	данные отсутствуют	данные отсутствуют
2579	728050	1294258.47	данные отсутствуют	данные отсутствуют
2580	728049.98	1294258.44	данные отсутствуют	данные отсутствуют

Государственный регистратор		ФГИС ЕГРН
полное наименование должности	подпись	инициалы, фамилия

М.П.

Раздел 3.2

Выписка из Единого государственного реестра недвижимости об объекте недвижимости  
Описание местоположения земельного участка

<b>Земельный участок</b>			
(вид объекта недвижимости)			
Лист №	Раздела <b>3.2</b>	Всего листов раздела <b>3.2</b> : ____	Всего разделов: ____
Всего листов выписки: ____			
<b>30.09.2021 № 99/2021/420822070</b>			
Кадастровый номер:		<b>02:22:000000:244(единое землепользование)</b>	

Сведения о характерных точках границы земельного участка				
Система координат				
Зона №				
Номер точки	Координаты		Описание закрепления на местности	Средняя квадратическая погрешность определения координат характерных точек границ земельного участка, м
	X	Y		
1	2	3	4	5
2581	728042.09	1294252.23	данные отсутствуют	данные отсутствуют
2582	728033.05	1294246.03	данные отсутствуют	данные отсутствуют
2583	728031.39	1294240.1	данные отсутствуют	данные отсутствуют
2584	728029.72	1294233.65	данные отсутствуют	данные отсутствуют
2585	728029.71	1294233.63	данные отсутствуют	данные отсутствуют
2586	728029.69	1294233.6	данные отсутствуют	данные отсутствуют
2587	728024.91	1294229.07	данные отсутствуют	данные отсутствуют
2588	728024.9	1294229.06	данные отсутствуют	данные отсутствуют
2589	728024.88	1294229.05	данные отсутствуют	данные отсутствуют
2590	728013.65	1294225.7	данные отсутствуют	данные отсутствуют
2591	728008.27	1294224.59	данные отсутствуют	данные отсутствуют
2592	727996.4	1294212.44	данные отсутствуют	данные отсутствуют
2593	727994.38	1294205.24	данные отсутствуют	данные отсутствуют
2594	727994.37	1294205.22	данные отсутствуют	данные отсутствуют
2595	727994.36	1294205.21	данные отсутствуют	данные отсутствуют

Государственный регистратор		ФГИС ЕГРН
полное наименование должности	подпись	инициалы, фамилия

М.П.

Выписка из Единого государственного реестра недвижимости об объекте недвижимости  
Описание местоположения земельного участка

<b>Земельный участок</b>			
(вид объекта недвижимости)			
Лист №	Раздела <b>3.2</b>	Всего листов раздела <b>3.2</b> : ____	Всего разделов: ____
Всего листов выписки: ____			
<b>30.09.2021 № 99/2021/420822070</b>			
Кадастровый номер:		<b>02:22:000000:244(единое землепользование)</b>	

Сведения о характерных точках границы земельного участка				
Система координат				
Зона №				
Номер точки	Координаты		Описание закрепления на местности	Средняя квадратическая погрешность определения координат характерных точек границ земельного участка, м
	X	Y		
1	2	3	4	5
2596	727990.06	1294199.24	данные отсутствуют	данные отсутствуют
2597	727990.04	1294199.21	данные отсутствуют	данные отсутствуют
2598	727990.01	1294199.2	данные отсутствуют	данные отсутствуют
2599	727982.38	1294197.77	данные отсутствуют	данные отсутствуют
2600	727981.54	1294197.23	данные отсутствуют	данные отсутствуют
2601	727939.45	1294154.16	данные отсутствуют	данные отсутствуют
2602	727896.3	1294125.4	данные отсутствуют	данные отсутствуют
2603	727893.6	1294120.69	данные отсутствуют	данные отсутствуют
2604	727893.59	1294120.67	данные отсутствуют	данные отсутствуют
2605	727887.62	1294113.74	данные отсутствуют	данные отсутствуют
2606	727887.59	1294113.72	данные отсутствуют	данные отсутствуют
2607	727879.47	1294110.14	данные отсутствуют	данные отсутствуют
2608	727879.44	1294110.13	данные отсутствуют	данные отсутствуют
2609	727872.84	1294109.76	данные отсутствуют	данные отсутствуют
2610	727822.86	1294076.44	данные отсутствуют	данные отсутствуют

Государственный регистратор		ФГИС ЕГРН
полное наименование должности	подпись	инициалы, фамилия

М.П.

Раздел 3.2

Выписка из Единого государственного реестра недвижимости об объекте недвижимости  
Описание местоположения земельного участка

<b>Земельный участок</b>			
(вид объекта недвижимости)			
Лист №	Раздела <b>3.2</b>	Всего листов раздела <b>3.2</b> : ____	Всего разделов: ____
Всего листов выписки: ____			
<b>30.09.2021 № 99/2021/420822070</b>			
Кадастровый номер:		<b>02:22:000000:244(единое землепользование)</b>	

Сведения о характерных точках границы земельного участка				
Система координат				
Зона №				
Номер точки	Координаты		Описание закрепления на местности	Средняя квадратическая погрешность определения координат характерных точек границ земельного участка, м
	X	Y		
1	2	3	4	5
2611	727820.78	1294069.36	данные отсутствуют	данные отсутствуют
2612	727820.77	1294069.35	данные отсутствуют	данные отсутствуют
2613	727820.76	1294069.33	данные отсутствуют	данные отсутствуют
2614	727816.46	1294064.55	данные отсутствуют	данные отсутствуют
2615	727816.43	1294064.53	данные отсутствуют	данные отсутствуют
2616	727812.78	1294062.95	данные отсутствуют	данные отсутствуют
2617	727814.04	1294057.22	данные отсутствуют	данные отсутствуют
2618	727806.76	1294033.96	данные отсутствуют	данные отсутствуют
2619	727908.13	1294069.6	данные отсутствуют	данные отсутствуют
2620	728113.73	1294279.62	данные отсутствуют	данные отсутствуют
2621	728259.64	1294372.47	данные отсутствуют	данные отсутствуют
2622	728308.27	1294401.21	данные отсутствуют	данные отсутствуют
2623	728356.91	1294390.16	данные отсутствуют	данные отсутствуют
2624	728531.56	1294381.31	данные отсутствуют	данные отсутствуют
2625	728595.67	1294275.2	данные отсутствуют	данные отсутствуют

Государственный регистратор		ФГИС ЕГРН
полное наименование должности	подпись	инициалы, фамилия

М.П.

<b>Земельный участок</b>			
(вид объекта недвижимости)			
Лист №	Раздела <b>3.2</b>	Всего листов раздела <b>3.2</b> : ____	Всего разделов: ____
Всего листов выписки: ____			
<b>30.09.2021 № 99/2021/420822070</b>			
Кадастровый номер:		<b>02:22:000000:244(единое землепользование)</b>	

Сведения о характерных точках границы земельного участка				
Система координат				
Зона №				
Номер точки	Координаты		Описание закрепления на местности	Средняя квадратическая погрешность определения координат характерных точек границ земельного участка, м
	X	Y		
1	2	3	4	5
2626	728670.83	1294182.35	данные отсутствуют	данные отсутствуют
2627	728710.27	1294199.61	данные отсутствуют	данные отсутствуют
2628	728647.95	1294306.49	данные отсутствуют	данные отсутствуют
2629	728536.93	1294418.58	данные отсутствуют	данные отсутствуют
2630	728479.03	1291615.71	Закрепление отсутствует	2.5
2631	728433.79	1291654.9	Закрепление отсутствует	2.5
2632	728396.39	1291614.9	Закрепление отсутствует	2.5
2633	728436.62	1291574.09	Закрепление отсутствует	2.5
2634	728513.32	1291542.58	Закрепление отсутствует	2.5
2635	728569.76	1291453.73	Закрепление отсутствует	2.5
2636	728819.54	1292994.27	Закрепление отсутствует	2.5
2637	728898.37	1292978.31	Закрепление отсутствует	2.5
2638	728957.24	1292996.27	Закрепление отсутствует	2.5
2639	728974.21	1292980.3	Закрепление отсутствует	2.5
2640	728974.21	1292954.36	Закрепление отсутствует	2.5

Государственный регистратор		ФГИС ЕГРН
полное наименование должности	подпись	инициалы, фамилия

М.П.

Раздел 3.2

Выписка из Единого государственного реестра недвижимости об объекте недвижимости  
Описание местоположения земельного участка

<b>Земельный участок</b>			
(вид объекта недвижимости)			
Лист №	Раздела <b>3.2</b>	Всего листов раздела <b>3.2</b> : ____	Всего разделов: ____
Всего листов выписки: ____			
<b>30.09.2021 № 99/2021/420822070</b>			
Кадастровый номер:		<b>02:22:000000:244(единое землепользование)</b>	

Сведения о характерных точках границы земельного участка				
Система координат				
Зона №				
Номер точки	Координаты		Описание закрепления на местности	Средняя квадратическая погрешность определения координат характерных точек границ земельного участка, м
	X	Y		
1	2	3	4	5
2641	728899.37	1292918.43	Закрепление отсутствует	2.5
2642	728841.49	1292923.42	Закрепление отсутствует	2.5
2643	728817.54	1292912.45	Закрепление отсутствует	2.5
2644	728807.56	1292875.52	Закрепление отсутствует	2.5
2645	728819.54	1292850.58	Закрепление отсутствует	2.5
2646	728934.29	1292810.66	Закрепление отсутствует	2.5
2647	729002.15	1292821.64	Закрепление отсутствует	2.5
2648	729099.02	1292901.7	Закрепление отсутствует	2.5
2649	729185.44	1293071.61	Закрепление отсутствует	2.5
2650	729185.45	1293071.63	Закрепление отсутствует	2.5
2651	729185.47	1293071.66	Закрепление отсутствует	2.5
2652	729185.48	1293071.69	Закрепление отсутствует	2.5
2653	729310.52	1293299.58	Закрепление отсутствует	2.5
2654	729279.8	1293320.19	Закрепление отсутствует	2.5
2655	729249.29	1293333.36	Закрепление отсутствует	2.5

Государственный регистратор		ФГИС ЕГРН
полное наименование должности	подпись	инициалы, фамилия

М.П.



Выписка из Единого государственного реестра недвижимости об объекте недвижимости  
Описание местоположения земельного участка

<b>Земельный участок</b>			
(вид объекта недвижимости)			
Лист №	Раздела <b>3.2</b>	Всего листов раздела <b>3.2</b> : ____	Всего разделов: ____
Всего листов выписки: ____			
<b>30.09.2021 № 99/2021/420822070</b>			
Кадастровый номер:		<b>02:22:000000:244(единое землепользование)</b>	

Сведения о характерных точках границы земельного участка				
Система координат				
Зона №				
Номер точки	Координаты		Описание закрепления на местности	Средняя квадратическая погрешность определения координат характерных точек границ земельного участка, м
	X	Y		
1	2	3	4	5
2656	729196.79	1293339.1	Закрепление отсутствует	2.5
2657	729117.37	1293291.45	Закрепление отсутствует	2.5
2658	729079.87	1293265.42	Закрепление отсутствует	2.5
2659	729060.45	1293228.35	Закрепление отсутствует	2.5
2660	729037.51	1293229.68	Закрепление отсутствует	2.5
2661	729022.07	1293279.09	Закрепление отсутствует	2.5
2662	729103.69	1293311.3	Закрепление отсутствует	2.5
2663	729176.93	1293372.19	Закрепление отсутствует	2.5
2664	729201.2	1293393.37	Закрепление отсутствует	2.5
2665	729285.03	1293403.52	Закрепление отсутствует	2.5
2666	729392.24	1293466.17	Закрепление отсутствует	2.5
2667	729503.43	1293574.26	Закрепление отсутствует	2.5
2668	729497.69	1293630.73	Закрепление отсутствует	2.5
2669	729383.86	1293677.94	Закрепление отсутствует	2.5
2670	729306.21	1293677.06	Закрепление отсутствует	2.5

Государственный регистратор		ФГИС ЕГРН
полное наименование должности	подпись	инициалы, фамилия

М.П.

Раздел 3.2

Выписка из Единого государственного реестра недвижимости об объекте недвижимости  
Описание местоположения земельного участка

<b>Земельный участок</b>			
(вид объекта недвижимости)			
Лист №	Раздела <b>3.2</b>	Всего листов раздела <b>3.2</b> : ____	Всего разделов: ____
Всего листов выписки: ____			
<b>30.09.2021 № 99/2021/420822070</b>			
Кадастровый номер:		<b>02:22:000000:244(единое землепользование)</b>	

Сведения о характерных точках границы земельного участка				
Система координат				
Зона №				
Номер точки	Координаты		Описание закрепления на местности	Средняя квадратическая погрешность определения координат характерных точек границ земельного участка, м
	X	Y		
1	2	3	4	5
2671	729218.41	1293651.02	Закрепление отсутствует	2.5
2672	729193.7	1293679.7	Закрепление отсутствует	2.5
2673	729197.23	1293693.82	Закрепление отсутствует	2.5
2674	729318.56	1293734.86	Закрепление отсутствует	2.5
2675	729360.04	1293767.5	Закрепление отсутствует	2.5
2676	729343.71	1293796.18	Закрепление отсутствует	2.5
2677	729277.53	1293795.74	Закрепление отсутствует	2.5
2678	729159.73	1293760	Закрепление отсутствует	2.5
2679	730818.27	1290147.6	Закрепление отсутствует	2.5
2680	731036.71	1290355.4	Закрепление отсутствует	2.5
2681	730956.03	1290303.11	Закрепление отсутствует	2.5
2682	730830.68	1290193.41	Закрепление отсутствует	2.5
2683	730776.4	1290157.49	Закрепление отсутствует	2.5
2684	729492.23	1292212.62	Закрепление отсутствует	2.5
2685	729740.59	1292006.6	Закрепление отсутствует	2.5

Государственный регистратор		ФГИС ЕГРН
полное наименование должности	подпись	инициалы, фамилия

М.П.

<b>Земельный участок</b>			
(вид объекта недвижимости)			
Лист №	Раздела <b>3.2</b>	Всего листов раздела <b>3.2</b> : ____	Всего разделов: ____
Всего листов выписки: ____			
<b>30.09.2021 № 99/2021/420822070</b>			
Кадастровый номер:		<b>02:22:000000:244(единое землепользование)</b>	

Сведения о характерных точках границы земельного участка				
Система координат				
Зона №				
Номер точки	Координаты		Описание закрепления на местности	Средняя квадратическая погрешность определения координат характерных точек границ земельного участка, м
	X	Y		
1	2	3	4	5
2686	729690.02	1292079.7	данные отсутствуют	0.3
2687	729688.17	1292165.51	данные отсутствуют	0.3
2688	729666.03	1292162.74	данные отсутствуют	0.3
2689	729649.49	1292151.59	Закрепление отсутствует	2.5
2690	729658.01	1292119.97	Закрепление отсутствует	2.5
2691	729644.18	1292115.04	Закрепление отсутствует	2.5
2692	729632.94	1292145.6	Закрепление отсутствует	2.5
2693	729611.59	1292133.21	данные отсутствуют	0.3
2694	736301.48	1295359.22	Закрепление отсутствует	2.5
2695	736183.52	1295362.9	Закрепление отсутствует	2.5
2696	736078.36	1295392.25	Закрепление отсутствует	2.5
2697	736011.91	1295456.78	Закрепление отсутствует	2.5
2698	735931.74	1295534.38	Закрепление отсутствует	2.5
2699	735854.93	1295567.98	Закрепление отсутствует	2.5
2700	735792.8	1295573.01	Закрепление отсутствует	2.5

Государственный регистратор		ФГИС ЕГРН
полное наименование должности	подпись	инициалы, фамилия

М.П.

Раздел 3.2

Выписка из Единого государственного реестра недвижимости об объекте недвижимости  
Описание местоположения земельного участка

<b>Земельный участок</b>			
(вид объекта недвижимости)			
Лист №	Раздела <b>3.2</b>	Всего листов раздела <b>3.2</b> : ____	Всего разделов: ____
Всего листов выписки: ____			
<b>30.09.2021 № 99/2021/420822070</b>			
Кадастровый номер:		<b>02:22:000000:244(единое землепользование)</b>	

Сведения о характерных точках границы земельного участка				
Система координат				
Зона №				
Номер точки	Координаты		Описание закрепления на местности	Средняя квадратическая погрешность определения координат характерных точек границ земельного участка, м
	X	Y		
1	2	3	4	5
2701	735711.7	1295543.52	Закрепление отсутствует	2.5
2702	735667.47	1295473.48	Закрепление отсутствует	2.5
2703	735641.67	1295385.02	Закрепление отсутствует	2.5
2704	735641.67	1295333.41	Закрепление отсутствует	2.5
2705	735780.53	1295243.3	Закрепление отсутствует	2.5
2706	735759.62	1295226.52	Закрепление отсутствует	2.5
2707	735693.27	1295211.77	Закрепление отсутствует	2.5
2708	735649.04	1295152.8	Закрепление отсутствует	2.5
2709	735630.61	1295038.53	Закрепление отсутствует	2.5
2710	735682.22	1294854.22	Закрепление отсутствует	2.5
2711	735756.66	1294755.2	Закрепление отсутствует	2.5
2712	735899.69	1294762.07	Закрепление отсутствует	2.5
2713	736072.94	1294776.82	Закрепление отсутствует	2.5
2714	736142.99	1294759.02	Закрепление отсутствует	2.5
2715	736175.95	1294724.36	данные отсутствуют	0.3

Государственный регистратор		ФГИС ЕГРН
полное наименование должности	подпись	инициалы, фамилия

М.П.

Выписка из Единого государственного реестра недвижимости об объекте недвижимости  
Описание местоположения земельного участка

<b>Земельный участок</b>			
(вид объекта недвижимости)			
Лист №	Раздела <b>3.2</b>	Всего листов раздела <b>3.2</b> : ____	Всего разделов: ____
Всего листов выписки: ____			
<b>30.09.2021 № 99/2021/420822070</b>			
Кадастровый номер:		<b>02:22:000000:244(единое землепользование)</b>	

Сведения о характерных точках границы земельного участка				
Система координат				
Зона №				
Номер точки	Координаты		Описание закрепления на местности	Средняя квадратическая погрешность определения координат характерных точек границ земельного участка, м
	X	Y		
1	2	3	4	5
2716	729925.2	1290705.16	данные отсутствуют	7.5
2717	729866.45	1290740.72	данные отсутствуют	7.5
2718	729932.3	1290740.36	данные отсутствуют	0.3
2719	729449.22	1290722.71	данные отсутствуют	7.5
2720	729190.49	1290635.45	данные отсутствуют	7.5
2721	729073.83	1290791.91	данные отсутствуют	7.5
2722	729458.46	1290759.57	данные отсутствуют	0.3
2723	729535.93	1290745.12	данные отсутствуют	7.5
2724	729455.68	1290723.58	данные отсутствуют	7.5
2725	729464.37	1290758.47	данные отсутствуют	0.3
2726	746012.45	1296148.7	данные отсутствуют	данные отсутствуют
2727	745796.3	1295784.33	данные отсутствуют	данные отсутствуют
2728	745361.47	1296231.32	данные отсутствуют	данные отсутствуют
2729	745408.91	1296312.63	данные отсутствуют	данные отсутствуют
2730	745851.37	1297027.57	данные отсутствуют	данные отсутствуют

Государственный регистратор		ФГИС ЕГРН
полное наименование должности	подпись	инициалы, фамилия

М.П.

Раздел 3.2

Выписка из Единого государственного реестра недвижимости об объекте недвижимости  
Описание местоположения земельного участка

<b>Земельный участок</b>			
(вид объекта недвижимости)			
Лист №	Раздела <b>3.2</b>	Всего листов раздела <b>3.2</b> : ____	Всего разделов: ____
Всего листов выписки: ____			
<b>30.09.2021 № 99/2021/420822070</b>			
Кадастровый номер:		<b>02:22:000000:244(единое землепользование)</b>	

Сведения о характерных точках границы земельного участка				
Система координат				
Зона №				
Номер точки	Координаты		Описание закрепления на местности	Средняя квадратическая погрешность определения координат характерных точек границ земельного участка, м
	X	Y		
1	2	3	4	5
2731	746433.77	1297999.12	данные отсутствуют	данные отсутствуют
2732	746743.18	1297762.57	данные отсутствуют	данные отсутствуют
2733	746643.51	1297598.76	данные отсутствуют	данные отсутствуют
2734	745954.93	1296440.36	данные отсутствуют	данные отсутствуют
2735	745992.84	1296202.35	данные отсутствуют	данные отсутствуют
4060	732622.02	1295432	данные отсутствуют	данные отсутствуют
4061	732472.26	1295811	данные отсутствуют	данные отсутствуют
4412	733601.66	1293506.13	-	2.5
4413	733397.43	1293768.4	-	2.5
4414	733256.84	1293956.72	-	2.5
4415	733246.52	1293972.62	-	2.5
4416	733162.68	1294173.84	-	2.5
4417	733063.79	1294422.78	-	2.5
4418	732986.94	1294617.59	-	2.5
4419	733010.78	1294626.02	-	2.5

Государственный регистратор		ФГИС ЕГРН
полное наименование должности	подпись	инициалы, фамилия

М.П.

Выписка из Единого государственного реестра недвижимости об объекте недвижимости  
Описание местоположения земельного участка

<b>Земельный участок</b>			
<small>(вид объекта недвижимости)</small>			
Лист № <u>    </u> Раздела <b>3.2</b>	Всего листов раздела <b>3.2</b> : <u>    </u>	Всего разделов: <u>    </u>	Всего листов выписки: <u>    </u>
<b>30.09.2021 № 99/2021/420822070</b>			
Кадастровый номер:		<b>02:22:000000:244(единое землепользование)</b>	

Сведения о характерных точках границы земельного участка				
Система координат				
Зона №				
Номер точки	Координаты		Описание закрепления на местности	Средняя квадратическая погрешность определения координат характерных точек границ земельного участка, м
	X	Y		
1	2	3	4	5
4420	733163.69	1294228.82	-	2.5
4421	733263.11	1293983.64	-	2.5
4422	733615.55	1293518.75	-	2.5
4423	733609.69	1293513.22	-	2.5


Государственный регистратор		ФГИС ЕГРН
полное наименование должности	подпись	инициалы, фамилия

М.П.

Раздел 4

Выписка из Единого государственного реестра недвижимости об объекте недвижимости  
Сведения о частях земельного участка

<b>Земельный участок</b>			
<small>(вид объекта недвижимости)</small>			
Лист № <u>    </u> Раздела <b>4</b>	Всего листов раздела <b>4</b> : <u>    </u>	Всего разделов: <u>    </u>	Всего листов выписки: <u>    </u>
<b>30.09.2021 № 99/2021/420822070</b>			
Кадастровый номер:		<b>02:22:000000:244(единое землепользование)</b>	

План (чертеж, схема) части земельного участка	Учетный номер части: <b>02:22:000000:244/1</b>
	
Масштаб 1: данные отсутствуют	Условные обозначения:

Государственный регистратор		ФГИС ЕГРН
полное наименование должности	подпись	инициалы, фамилия

М.П.

Выписка из Единого государственного реестра недвижимости об объекте недвижимости  
Сведения о частях земельного участка

<b>Земельный участок</b>			
<small>(вид объекта недвижимости)</small>			
Лист № ____ Раздела <b>4</b>	Всего листов раздела <b>4</b> : ____	Всего разделов: ____	Всего листов выписки: ____
<b>30.09.2021 № 99/2021/420822070</b>			
Кадастровый номер:		<b>02:22:000000:244(единое землепользование)</b>	

План (чертеж, схема) части земельного участка	Учетный номер части: <b>02:22:000000:244/2</b>
	
Масштаб 1: данные отсутствуют	Условные обозначения:

Государственный регистратор		ФГИС ЕГРН
полное наименование должности	подпись	инициалы, фамилия

М.П.

Выписка из Единого государственного реестра недвижимости об объекте недвижимости  
Сведения о частях земельного участка


<b>Земельный участок</b>			
<small>(вид объекта недвижимости)</small>			
Лист № ____ Раздела <b>4</b>	Всего листов раздела <b>4</b> : ____	Всего разделов: ____	Всего листов выписки: ____
<b>30.09.2021 № 99/2021/420822070</b>			
Кадастровый номер:		<b>02:22:000000:244(единое землепользование)</b>	

План (чертеж, схема) части земельного участка	Учетный номер части: <b>02:22:000000:244/3</b>
	
Масштаб 1: данные отсутствуют	Условные обозначения:

Государственный регистратор		ФГИС ЕГРН
полное наименование должности	подпись	инициалы, фамилия

М.П.

<b>Земельный участок</b>			
(вид объекта недвижимости)			
Лист № ____ Раздела <b>4</b>	Всего листов раздела <b>4</b> : ____	Всего разделов: ____	Всего листов выписки: ____
<b>30.09.2021 № 99/2021/420822070</b>			
Кадастровый номер:		<b>02:22:000000:244(единое землепользование)</b>	

План (чертеж, схема) части земельного участка	Учетный номер части: <b>02:22:000000:244/4</b>
	
02:22:000000:244/4	
Масштаб 1: данные отсутствуют	Условные обозначения:

Государственный регистратор		ФГИС ЕГРН
полное наименование должности	подпись	инициалы, фамилия

М.П.

<b>Земельный участок</b>			
(вид объекта недвижимости)			
Лист № ____ Раздела <b>4</b>	Всего листов раздела <b>4</b> : ____	Всего разделов: ____	Всего листов выписки: ____
<b>30.09.2021 № 99/2021/420822070</b>			
Кадастровый номер:		<b>02:22:000000:244(единое землепользование)</b>	


План (чертеж, схема) части земельного участка	Учетный номер части: <b>02:22:000000:244/5</b>
	
02:22:000000:244/5	
Масштаб 1: данные отсутствуют	Условные обозначения:

Государственный регистратор		ФГИС ЕГРН
полное наименование должности	подпись	инициалы, фамилия

М.П.

Выписка из Единого государственного реестра недвижимости об объекте недвижимости  
Сведения о частях земельного участка

<b>Земельный участок</b>			
(вид объекта недвижимости)			
Лист № ____ Раздела <b>4</b>	Всего листов раздела <b>4</b> : ____	Всего разделов: ____	Всего листов выписки: ____
<b>30.09.2021 № 99/2021/420822070</b>			
Кадастровый номер:		<b>02:22:000000:244(единое землепользование)</b>	

План (чертеж, схема) части земельного участка	Учетный номер части: <b>02:22:000000:244/6</b>
	
Масштаб 1: данные отсутствуют	Условные обозначения:

Государственный регистратор		ФГИС ЕГРН
полное наименование должности	подпись	инициалы, фамилия

М.П.

Выписка из Единого государственного реестра недвижимости об объекте недвижимости  
Сведения о частях земельного участка


<b>Земельный участок</b>			
(вид объекта недвижимости)			
Лист № ____ Раздела <b>4</b>	Всего листов раздела <b>4</b> : ____	Всего разделов: ____	Всего листов выписки: ____
<b>30.09.2021 № 99/2021/420822070</b>			
Кадастровый номер:		<b>02:22:000000:244(единое землепользование)</b>	

План (чертеж, схема) части земельного участка	Учетный номер части: <b>02:22:000000:244/7</b>
	
Масштаб 1: данные отсутствуют	Условные обозначения:

Государственный регистратор		ФГИС ЕГРН
полное наименование должности	подпись	инициалы, фамилия

М.П.

<b>Земельный участок</b>			
(вид объекта недвижимости)			
Лист № ____ Раздела <b>4</b>	Всего листов раздела <b>4</b> : ____	Всего разделов: ____	Всего листов выписки: ____
<b>30.09.2021 № 99/2021/420822070</b>			
Кадастровый номер:		<b>02:22:000000:244(единое землепользование)</b>	

План (чертеж, схема) части земельного участка	Учетный номер части: <b>02:22:000000:244/8</b>
	
Масштаб 1: данные отсутствуют	Условные обозначения:

Государственный регистратор		ФГИС ЕГРН
полное наименование должности	подпись	инициалы, фамилия

М.П.

<b>Земельный участок</b>			
(вид объекта недвижимости)			
Лист № ____ Раздела <b>4</b>	Всего листов раздела <b>4</b> : ____	Всего разделов: ____	Всего листов выписки: ____
<b>30.09.2021 № 99/2021/420822070</b>			
Кадастровый номер:		<b>02:22:000000:244(единое землепользование)</b>	

План (чертеж, схема) части земельного участка	Учетный номер части: <b>02:22:000000:244/9</b>
	
Масштаб 1: данные отсутствуют	Условные обозначения:

Государственный регистратор		ФГИС ЕГРН
полное наименование должности	подпись	инициалы, фамилия

М.П.



Выписка из Единого государственного реестра недвижимости об объекте недвижимости  
Сведения о частях земельного участка

<b>Земельный участок</b>			
<small>(вид объекта недвижимости)</small>			
Лист № ____ Раздела <b>4</b>	Всего листов раздела <b>4</b> : ____	Всего разделов: ____	Всего листов выписки: ____
<b>30.09.2021 № 99/2021/420822070</b>			
Кадастровый номер:		<b>02:22:000000:244(единое землепользование)</b>	

План (чертеж, схема) части земельного участка	Учетный номер части: <b>02:22:000000:244/10</b>
	
Масштаб 1: данные отсутствуют	Условные обозначения:

Государственный регистратор		ФГИС ЕГРН
полное наименование должности	подпись	инициалы, фамилия

М.П.

Выписка из Единого государственного реестра недвижимости об объекте недвижимости  
Сведения о частях земельного участка


<b>Земельный участок</b>			
<small>(вид объекта недвижимости)</small>			
Лист № ____ Раздела <b>4</b>	Всего листов раздела <b>4</b> : ____	Всего разделов: ____	Всего листов выписки: ____
<b>30.09.2021 № 99/2021/420822070</b>			
Кадастровый номер:		<b>02:22:000000:244(единое землепользование)</b>	

План (чертеж, схема) части земельного участка	Учетный номер части: <b>02:22:000000:244/11</b>
	
Масштаб 1: данные отсутствуют	Условные обозначения:

Государственный регистратор		ФГИС ЕГРН
полное наименование должности	подпись	инициалы, фамилия

М.П.

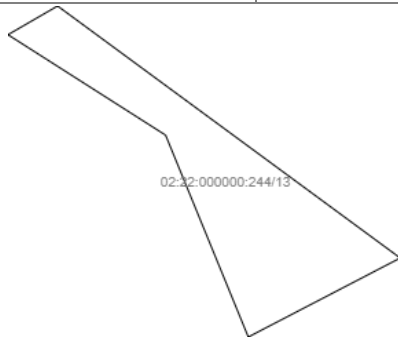
<b>Земельный участок</b>			
(вид объекта недвижимости)			
Лист № ____ Раздела <b>4</b>	Всего листов раздела <b>4</b> : ____	Всего разделов: ____	Всего листов выписки: ____
<b>30.09.2021 № 99/2021/420822070</b>			
Кадастровый номер:		<b>02:22:000000:244(единое землепользование)</b>	

План (чертеж, схема) части земельного участка	Учетный номер части: <b>02:22:000000:244/12</b>
 <p>02:22:000000:244/12</p>	
Масштаб 1: данные отсутствуют	Условные обозначения:

Государственный регистратор		ФГИС ЕГРН
полное наименование должности	подпись	инициалы, фамилия

М.П.

<b>Земельный участок</b>			
(вид объекта недвижимости)			
Лист № ____ Раздела <b>4</b>	Всего листов раздела <b>4</b> : ____	Всего разделов: ____	Всего листов выписки: ____
<b>30.09.2021 № 99/2021/420822070</b>			
Кадастровый номер:		<b>02:22:000000:244(единое землепользование)</b>	

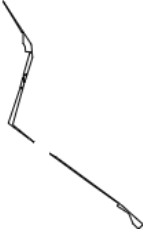
План (чертеж, схема) части земельного участка	Учетный номер части: <b>02:22:000000:244/13</b>
 <p>02:22:000000:244/13</p>	
Масштаб 1: данные отсутствуют	Условные обозначения:

Государственный регистратор		ФГИС ЕГРН
полное наименование должности	подпись	инициалы, фамилия

М.П.

Выписка из Единого государственного реестра недвижимости об объекте недвижимости  
Сведения о частях земельного участка

<b>Земельный участок</b>			
<small>(вид объекта недвижимости)</small>			
Лист № ____ Раздела <b>4</b>	Всего листов раздела <b>4</b> : ____	Всего разделов: ____	Всего листов выписки: ____
<b>30.09.2021 № 99/2021/420822070</b>			
Кадастровый номер:		<b>02:22:000000:244(единое землепользование)</b>	


План (чертеж, схема) части земельного участка	Учетный номер части: <b>02:22:000000:244/14</b>
	
Масштаб 1: данные отсутствуют	Условные обозначения:

Государственный регистратор		ФГИС ЕГРН
полное наименование должности	подпись	инициалы, фамилия

М.П.

Выписка из Единого государственного реестра недвижимости об объекте недвижимости  
Сведения о частях земельного участка

<b>Земельный участок</b>			
<small>(вид объекта недвижимости)</small>			
Лист № ____ Раздела <b>4</b>	Всего листов раздела <b>4</b> : ____	Всего разделов: ____	Всего листов выписки: ____
<b>30.09.2021 № 99/2021/420822070</b>			
Кадастровый номер:		<b>02:22:000000:244(единое землепользование)</b>	

План (чертеж, схема) части земельного участка	Учетный номер части: <b>02:22:000000:244/16</b>
	
Масштаб 1: данные отсутствуют	Условные обозначения:

Государственный регистратор		ФГИС ЕГРН
полное наименование должности	подпись	инициалы, фамилия

М.П.

<b>Земельный участок</b>			
(вид объекта недвижимости)			
Лист № ____ Раздела <b>4</b>	Всего листов раздела <b>4</b> : ____	Всего разделов: ____	Всего листов выписки: ____
<b>30.09.2021 № 99/2021/420822070</b>			
Кадастровый номер:		<b>02:22:000000:244(единое землепользование)</b>	

План (чертеж, схема) части земельного участка		Учетный номер части: <b>02:22:000000:244/17</b>	
			
Масштаб 1: данные отсутствуют	Условные обозначения:		

Государственный регистратор		ФГИС ЕГРН
полное наименование должности	подпись	инициалы, фамилия

М.П.

<b>Земельный участок</b>			
(вид объекта недвижимости)			
Лист № ____ Раздела <b>4</b>	Всего листов раздела <b>4</b> : ____	Всего разделов: ____	Всего листов выписки: ____
<b>30.09.2021 № 99/2021/420822070</b>			
Кадастровый номер:		<b>02:22:000000:244(единое землепользование)</b>	


План (чертеж, схема) части земельного участка		Учетный номер части: <b>02:22:000000:244/18</b>	
			
Масштаб 1: данные отсутствуют	Условные обозначения:		

Государственный регистратор		ФГИС ЕГРН
полное наименование должности	подпись	инициалы, фамилия

М.П.

Выписка из Единого государственного реестра недвижимости об объекте недвижимости  
Сведения о частях земельного участка

<b>Земельный участок</b>			
<small>(вид объекта недвижимости)</small>			
Лист № ____ Раздела <b>4</b>	Всего листов раздела <b>4</b> : ____	Всего разделов: ____	Всего листов выписки: ____
<b>30.09.2021 № 99/2021/420822070</b>			
Кадастровый номер:		<b>02:22:000000:244(единое землепользование)</b>	

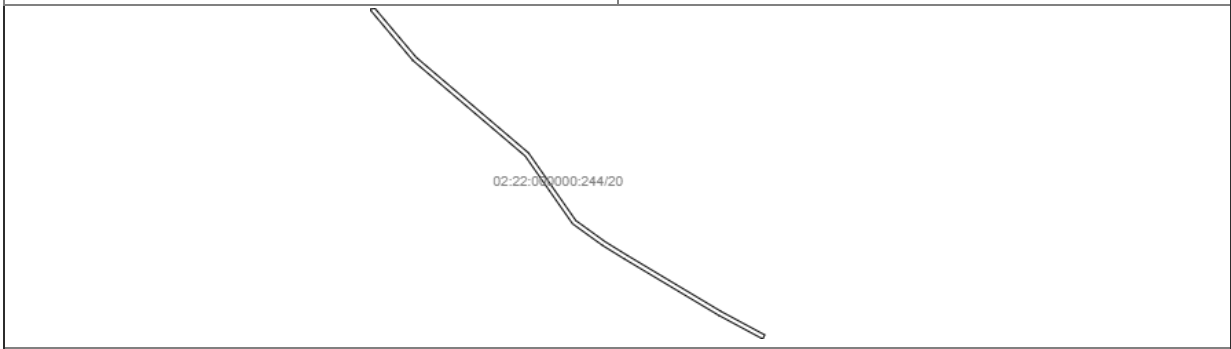
План (чертеж, схема) части земельного участка	Учетный номер части: <b>02:22:000000:244/19</b>
	
Масштаб 1: данные отсутствуют	Условные обозначения:

Государственный регистратор		ФГИС ЕГРН
полное наименование должности	подпись	инициалы, фамилия

М.П.

Выписка из Единого государственного реестра недвижимости об объекте недвижимости  
Сведения о частях земельного участка

<b>Земельный участок</b>			
<small>(вид объекта недвижимости)</small>			
Лист № ____ Раздела <b>4</b>	Всего листов раздела <b>4</b> : ____	Всего разделов: ____	Всего листов выписки: ____
<b>30.09.2021 № 99/2021/420822070</b>			
Кадастровый номер:		<b>02:22:000000:244(единое землепользование)</b>	

План (чертеж, схема) части земельного участка	Учетный номер части: <b>02:22:000000:244/20</b>
	
Масштаб 1: данные отсутствуют	Условные обозначения:

Государственный регистратор		ФГИС ЕГРН
полное наименование должности	подпись	инициалы, фамилия

М.П.

<b>Земельный участок</b>			
(вид объекта недвижимости)			
Лист № ____ Раздела <b>4</b>	Всего листов раздела <b>4</b> : ____	Всего разделов: ____	Всего листов выписки: ____
<b>30.09.2021 № 99/2021/420822070</b>			
Кадастровый номер:		<b>02:22:000000:244(единое землепользование)</b>	

План (чертеж, схема) части земельного участка	Учетный номер части: <b>02:22:000000:244/21</b>
	
Масштаб 1: данные отсутствуют	Условные обозначения:

Государственный регистратор		ФГИС ЕГРН
полное наименование должности	подпись	инициалы, фамилия

М.П.

<b>Земельный участок</b>			
(вид объекта недвижимости)			
Лист № ____ Раздела <b>4</b>	Всего листов раздела <b>4</b> : ____	Всего разделов: ____	Всего листов выписки: ____
<b>30.09.2021 № 99/2021/420822070</b>			
Кадастровый номер:		<b>02:22:000000:244(единое землепользование)</b>	

План (чертеж, схема) части земельного участка	Учетный номер части: <b>02:22:000000:244/22</b>
	
Масштаб 1: данные отсутствуют	Условные обозначения:

Государственный регистратор		ФГИС ЕГРН
полное наименование должности	подпись	инициалы, фамилия

М.П.

Выписка из Единого государственного реестра недвижимости об объекте недвижимости  
Сведения о частях земельного участка

<b>Земельный участок</b>			
<small>(вид объекта недвижимости)</small>			
Лист № ____ Раздела <b>4</b>	Всего листов раздела <b>4</b> : ____	Всего разделов: ____	Всего листов выписки: ____
<b>30.09.2021 № 99/2021/420822070</b>			
Кадастровый номер:		<b>02:22:000000:244(единое землепользование)</b>	

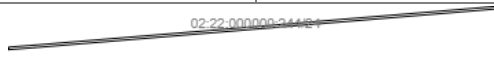
План (чертеж, схема) части земельного участка	Учетный номер части: <b>02:22:000000:244/23</b>
	
Масштаб 1: данные отсутствуют	Условные обозначения:

Государственный регистратор		ФГИС ЕГРН
полное наименование должности	подпись	инициалы, фамилия

М.П.

Выписка из Единого государственного реестра недвижимости об объекте недвижимости  
Сведения о частях земельного участка


<b>Земельный участок</b>			
<small>(вид объекта недвижимости)</small>			
Лист № ____ Раздела <b>4</b>	Всего листов раздела <b>4</b> : ____	Всего разделов: ____	Всего листов выписки: ____
<b>30.09.2021 № 99/2021/420822070</b>			
Кадастровый номер:		<b>02:22:000000:244(единое землепользование)</b>	

План (чертеж, схема) части земельного участка	Учетный номер части: <b>02:22:000000:244/24</b>
	
Масштаб 1: данные отсутствуют	Условные обозначения:

Государственный регистратор		ФГИС ЕГРН
полное наименование должности	подпись	инициалы, фамилия

М.П.

<b>Земельный участок</b>			
(вид объекта недвижимости)			
Лист № ____ Раздела <b>4</b>	Всего листов раздела <b>4</b> : ____	Всего разделов: ____	Всего листов выписки: ____
<b>30.09.2021 № 99/2021/420822070</b>			
Кадастровый номер:		<b>02:22:000000:244(единое землепользование)</b>	

План (чертеж, схема) части земельного участка	Учетный номер части: <b>02:22:000000:244/25</b>
	
Масштаб 1: данные отсутствуют	Условные обозначения:

Государственный регистратор		ФГИС ЕГРН
полное наименование должности	подпись	инициалы, фамилия

М.П.

<b>Земельный участок</b>			
(вид объекта недвижимости)			
Лист № ____ Раздела <b>4</b>	Всего листов раздела <b>4</b> : ____	Всего разделов: ____	Всего листов выписки: ____
<b>30.09.2021 № 99/2021/420822070</b>			
Кадастровый номер:		<b>02:22:000000:244(единое землепользование)</b>	

План (чертеж, схема) части земельного участка	Учетный номер части: <b>02:22:000000:244/26</b>
	
Масштаб 1: данные отсутствуют	Условные обозначения:


Государственный регистратор		ФГИС ЕГРН
полное наименование должности	подпись	инициалы, фамилия

М.П.



Выписка из Единого государственного реестра недвижимости об объекте недвижимости  
Сведения о частях земельного участка

<b>Земельный участок</b>			
<small>(вид объекта недвижимости)</small>			
Лист № ____ Раздела <b>4</b>	Всего листов раздела <b>4</b> : ____	Всего разделов: ____	Всего листов выписки: ____
<b>30.09.2021 № 99/2021/420822070</b>			
Кадастровый номер:		<b>02:22:000000:244(единое землепользование)</b>	

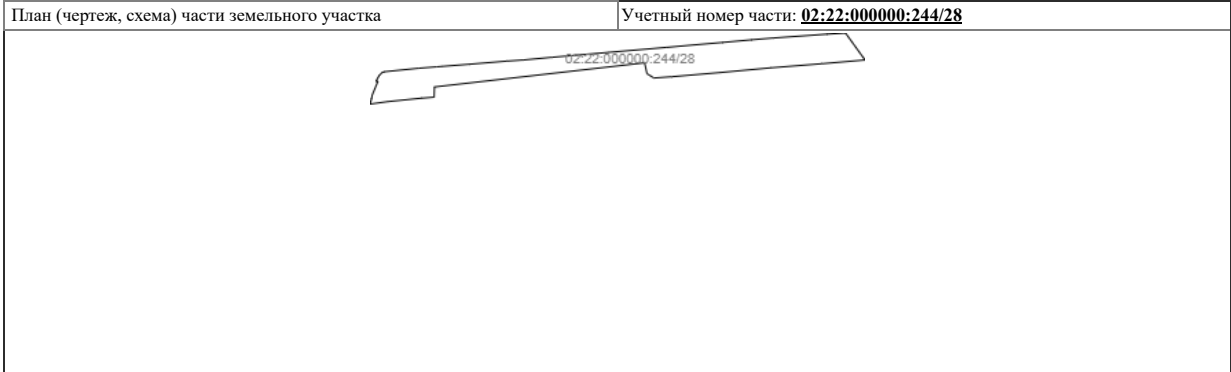
План (чертеж, схема) части земельного участка	Учетный номер части: <b>02:22:000000:244/27</b>
	
Масштаб 1: данные отсутствуют	Условные обозначения:

Государственный регистратор		ФГИС ЕГРН
полное наименование должности	подпись	инициалы, фамилия

М.П.

Выписка из Единого государственного реестра недвижимости об объекте недвижимости  
Сведения о частях земельного участка


<b>Земельный участок</b>			
<small>(вид объекта недвижимости)</small>			
Лист № ____ Раздела <b>4</b>	Всего листов раздела <b>4</b> : ____	Всего разделов: ____	Всего листов выписки: ____
<b>30.09.2021 № 99/2021/420822070</b>			
Кадастровый номер:		<b>02:22:000000:244(единое землепользование)</b>	

План (чертеж, схема) части земельного участка	Учетный номер части: <b>02:22:000000:244/28</b>
	
Масштаб 1: данные отсутствуют	Условные обозначения:

Государственный регистратор		ФГИС ЕГРН
полное наименование должности	подпись	инициалы, фамилия

М.П.

<b>Земельный участок</b>			
(вид объекта недвижимости)			
Лист № ____ Раздела <b>4</b>	Всего листов раздела <b>4</b> : ____	Всего разделов: ____	Всего листов выписки: ____
<b>30.09.2021 № 99/2021/420822070</b>			
Кадастровый номер:		<b>02:22:000000:244(единое землепользование)</b>	

План (чертеж, схема) части земельного участка	Учетный номер части: <b>02:22:000000:244/29</b>
	
Масштаб 1: данные отсутствуют	Условные обозначения:

Государственный регистратор		ФГИС ЕГРН
полное наименование должности	подпись	инициалы, фамилия

М.П.

<b>Земельный участок</b>			
(вид объекта недвижимости)			
Лист № ____ Раздела <b>4</b>	Всего листов раздела <b>4</b> : ____	Всего разделов: ____	Всего листов выписки: ____
<b>30.09.2021 № 99/2021/420822070</b>			
Кадастровый номер:		<b>02:22:000000:244(единое землепользование)</b>	

План (чертеж, схема) части земельного участка	Учетный номер части: <b>02:22:000000:244/30</b>
	
Масштаб 1: данные отсутствуют	Условные обозначения:

Государственный регистратор		ФГИС ЕГРН
полное наименование должности	подпись	инициалы, фамилия

М.П.

Выписка из Единого государственного реестра недвижимости об объекте недвижимости  
Сведения о частях земельного участка

<b>Земельный участок</b>			
<small>(вид объекта недвижимости)</small>			
Лист № ____ Раздела <b>4</b>	Всего листов раздела <b>4</b> : ____	Всего разделов: ____	Всего листов выписки: ____
<b>30.09.2021 № 99/2021/420822070</b>			
Кадастровый номер:		<b>02:22:000000:244(единое землепользование)</b>	

План (чертеж, схема) части земельного участка	Учетный номер части: <b>02:22:000000:244/31</b>
	
Масштаб 1: данные отсутствуют	Условные обозначения:

Государственный регистратор		ФГИС ЕГРН
полное наименование должности	подпись	инициалы, фамилия

М.П.

Выписка из Единого государственного реестра недвижимости об объекте недвижимости  
Сведения о частях земельного участка

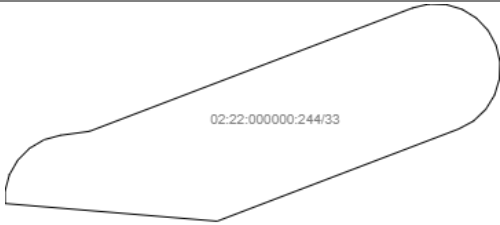
<b>Земельный участок</b>			
<small>(вид объекта недвижимости)</small>			
Лист № ____ Раздела <b>4</b>	Всего листов раздела <b>4</b> : ____	Всего разделов: ____	Всего листов выписки: ____
<b>30.09.2021 № 99/2021/420822070</b>			
Кадастровый номер:		<b>02:22:000000:244(единое землепользование)</b>	

План (чертеж, схема) части земельного участка	Учетный номер части: <b>02:22:000000:244/32</b>
	
Масштаб 1: данные отсутствуют	Условные обозначения:

Государственный регистратор		ФГИС ЕГРН
полное наименование должности	подпись	инициалы, фамилия

М.П.


<b>Земельный участок</b>			
(вид объекта недвижимости)			
Лист № ____ Раздела <b>4</b>	Всего листов раздела <b>4</b> : ____	Всего разделов: ____	Всего листов выписки: ____
<b>30.09.2021 № 99/2021/420822070</b>			
Кадастровый номер:		<b>02:22:000000:244(единое землепользование)</b>	

План (чертеж, схема) части земельного участка	Учетный номер части: <b>02:22:000000:244/33</b>
	
Масштаб 1: данные отсутствуют	Условные обозначения:

Государственный регистратор		ФГИС ЕГРН
полное наименование должности	подпись	инициалы, фамилия

М.П.

<b>Земельный участок</b>			
(вид объекта недвижимости)			
Лист № ____ Раздела <b>4</b>	Всего листов раздела <b>4</b> : ____	Всего разделов: ____	Всего листов выписки: ____
<b>30.09.2021 № 99/2021/420822070</b>			
Кадастровый номер:		<b>02:22:000000:244(единое землепользование)</b>	

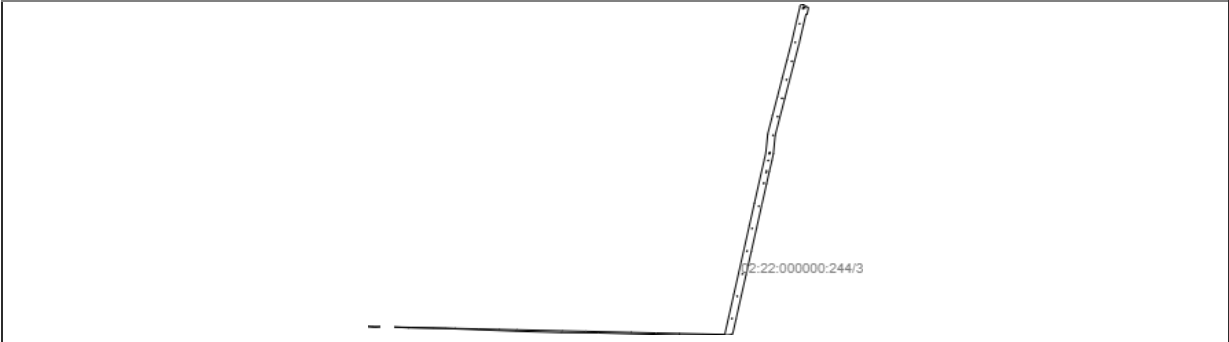
План (чертеж, схема) части земельного участка	Учетный номер части: <b>02:22:000000:244/34</b>
	
Масштаб 1: данные отсутствуют	Условные обозначения:

Государственный регистратор		ФГИС ЕГРН
полное наименование должности	подпись	инициалы, фамилия

М.П.

Выписка из Единого государственного реестра недвижимости об объекте недвижимости  
Сведения о частях земельного участка

<b>Земельный участок</b>			
<small>(вид объекта недвижимости)</small>			
Лист № ____ Раздела <b>4</b>	Всего листов раздела <b>4</b> : ____	Всего разделов: ____	Всего листов выписки: ____
<b>30.09.2021 № 99/2021/420822070</b>			
Кадастровый номер:		<b>02:22:000000:244(единое землепользование)</b>	

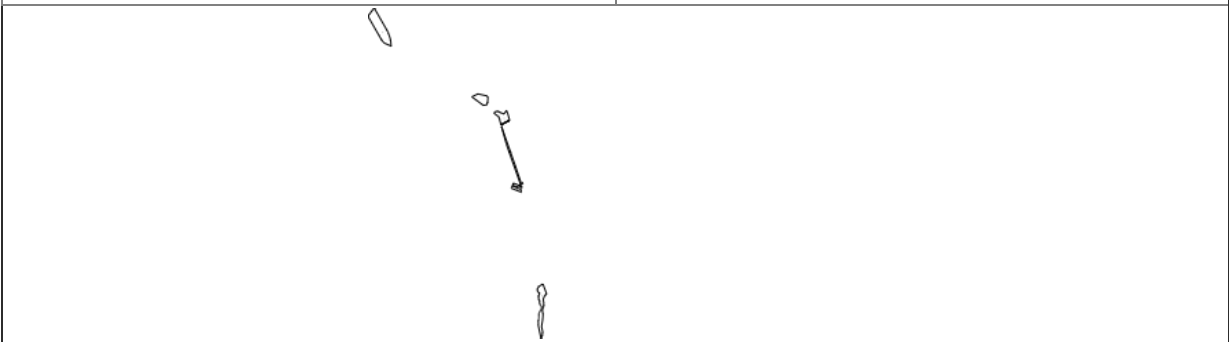
План (чертеж, схема) части земельного участка	Учетный номер части: <b>02:22:000000:244/35</b>
	
Масштаб 1: данные отсутствуют	Условные обозначения:

Государственный регистратор		ФГИС ЕГРН
полное наименование должности	подпись	инициалы, фамилия

М.П.

Выписка из Единого государственного реестра недвижимости об объекте недвижимости  
Сведения о частях земельного участка

<b>Земельный участок</b>			
<small>(вид объекта недвижимости)</small>			
Лист № ____ Раздела <b>4</b>	Всего листов раздела <b>4</b> : ____	Всего разделов: ____	Всего листов выписки: ____
<b>30.09.2021 № 99/2021/420822070</b>			
Кадастровый номер:		<b>02:22:000000:244(единое землепользование)</b>	

План (чертеж, схема) части земельного участка	Учетный номер части: <b>02:22:000000:244/36</b>
	
Масштаб 1: данные отсутствуют	Условные обозначения:

Государственный регистратор		ФГИС ЕГРН
полное наименование должности	подпись	инициалы, фамилия

М.П.

<b>Земельный участок</b>			
(вид объекта недвижимости)			
Лист № <u>    </u> Раздела <b>4.1</b>	Всего листов раздела <b>4.1</b> : <u>    </u>	Всего разделов: <u>    </u>	Всего листов выписки: <u>    </u>
<b>30.09.2021 № 99/2021/420822070</b>			
Кадастровый номер:		<b>02:22:000000:244(единое землепользование)</b>	

Учетный номер части	Площадь (м <sup>2</sup> )	Содержание ограничения в использовании или ограничения права на объект недвижимости или обременения объекта недвижимости
1	2	3
1	2567	Иные ограничения (обременения) прав, Временные. Дата истечения срока действия временного характера - 11.08.2016
2	62926	Ограничения прав на земельный участок, предусмотренные статьями 56, 56.1 Земельного кодекса Российской Федерации, Постановление Правительства Российской Федерации "О порядке установления охранных зон объектов электросетевого хозяйства и особых условий использования земельных участков, расположенных в границах таких зон" № 160 от 24.02.2009, срок действия: 30.01.2015
3	85672	Ограничения прав на земельный участок, предусмотренные статьями 56, 56.1 Земельного кодекса Российской Федерации, Постановление Правительства Российской Федерации "О порядке установления охранных зон объектов электросетевого хозяйства и особых условий использования земельных участков, расположенных в границах таких зон" № 160 от 24.02.2009, срок действия: 11.02.2015
4	150339	Ограничения прав на земельный участок, предусмотренные статьями 56, 56.1 Земельного кодекса Российской Федерации, Постановление "Об утверждении материалов по определению границ охранных зон подземных и надземных коммуникаций ОАО "АНК"Башнефть" на территории муниципального района Дюртюлинский район РБ № 11/2-57 от 23.11.2010, срок действия: 20.07.2015
5	45825	Ограничения прав на земельный участок, предусмотренные статьями 56, 56.1 Земельного кодекса Российской Федерации, Постановление "Об утверждении материалов по определению границ охранных зон подземных и надземных коммуникаций ОАО "АНК"Башнефть" на территории муниципального района Дюртюлинский район РБ № 11/2-57 от 23.11.2010, срок действия: 20.07.2015
6	105358	Ограничения прав на земельный участок, предусмотренные статьями 56, 56.1 Земельного кодекса Российской Федерации, Постановление "Об утверждении материалов по определению границ охранных зон подземных и надземных коммуникаций ОАО "АНК"Башнефть" на территории муниципального района Дюртюлинский район РБ № 11/2-57 от 23.11.2010, срок действия: 20.07.2015
7	37807	Ограничения прав на земельный участок, предусмотренные статьями 56, 56.1 Земельного кодекса Российской Федерации, Постановление Правительства РФ "О порядке установления охранных зон объектов электросетевого хозяйства и особых условий использования земельных участков, расположенных в границах таких зон" № 160 от 24.02.2009, срок действия: 20.07.2015
8	2686	Ограничения прав на земельный участок, предусмотренные статьями 56, 56.1 Земельного кодекса Российской Федерации, Постановление "Об утверждении материалов по определению границ охранных зон подземных и надземных коммуникаций ОАО "АНК"Башнефть" на территории муниципального района Дюртюлинский район РБ № 11/2-57 от 23.11.2010, срок действия: 20.07.2015
9	22086	Ограничения прав на земельный участок, предусмотренные статьями 56, 56.1 Земельного кодекса Российской Федерации, Постановление "Об утверждении материалов по определению границ охранных зон подземных и надземных коммуникаций ОАО "АНК"Башнефть" на территории муниципального района Дюртюлинский район РБ № 11/2-57 от 23.11.2010, срок действия: 22.07.2015
10	11715	Ограничения прав на земельный участок, предусмотренные статьями 56, 56.1 Земельного кодекса Российской Федерации, Постановление Правительства РФ "О порядке установления охранных зон объектов электросетевого хозяйства и особых условий использования земельных участков, расположенных в границах таких зон" № 160 от 24.02.2009, срок действия: 01.08.2015
11	101700	Ограничения прав на земельный участок, предусмотренные статьями 56, 56.1 Земельного кодекса Российской Федерации, Правила охраны магистральных трубопроводов № 9 от 22.04.1992, срок действия: 01.08.2015
12	263136	Ограничения прав на земельный участок, предусмотренные статьями 56, 56.1 Земельного кодекса Российской Федерации, Постановление "Об утверждении материалов по определению границ охранных зон подземных и надземных коммуникаций ОАО "АНК"Башнефть" на территории муниципального района Дюртюлинский район РБ № 11/2-57 от 23.11.2010, срок действия: 01.08.2015
13	812	Ограничения прав на земельный участок, предусмотренные статьями 56, 56.1 Земельного кодекса Российской Федерации, Постановление "Об утверждении материалов по определению границ охранных зон подземных и надземных коммуникаций ОАО "АНК"Башнефть" на территории муниципального района Дюртюлинский район РБ № 11/2-57 от 23.11.2010, срок действия: 31.07.2015
14	34778	Ограничения прав на земельный участок, предусмотренные статьями 56, 56.1 Земельного кодекса Российской Федерации, Постановление Госгортехнадзора Российской Федерации об утверждении "Правил охраны магистральных трубопроводов" № 9 от 24.04.1992, срок действия: 01.08.2015
16	986	Ограничения прав на земельный участок, предусмотренные статьями 56, 56.1 Земельного кодекса Российской Федерации, Постановление Правительства Российской Федерации о порядке установления охранных зон объектов электросетевого хозяйства и особых условий использования земельных участков, расположенных в границах таких зон № 160 от 24.02.2009, срок действия: 30.10.2015

Государственный регистратор		ФГИС ЕГРН
полное наименование должности	подпись	инициалы, фамилия

М.П.

<b>Земельный участок</b>
--------------------------

Лист № ____ Раздела <b>4.1</b>	Всего листов раздела <b>4.1</b> : ____	Всего разделов: ____	Всего листов выписки: ____
<b>30.09.2021 № 99/2021/420822070</b>			
Кадастровый номер:		<b>02:22:000000:244(единое землепользование)</b>	

Учетный номер части	Площадь (м <sup>2</sup> )	Содержание ограничения в использовании или ограничения права на объект недвижимости или обременения объекта недвижимости
1	2	3
17	1325	Ограничения прав на земельный участок, предусмотренные статьями 56, 56.1 Земельного кодекса Российской Федерации, Постановление Правительства Российской Федерации о порядке установления охранных зон объектов электросетевого хозяйства и особых условий использования земельных участков, расположенных в границах таких зон № 160 от 24.02.2009, срок действия: 30.10.2015
18	1325	Ограничения прав на земельный участок, предусмотренные статьями 56, 56.1 Земельного кодекса Российской Федерации, Постановление Правительства Российской Федерации о порядке установления охранных зон объектов электросетевого хозяйства и особых условий использования земельных участков, расположенных в границах таких зон № 160 от 24.02.2009, срок действия: 30.10.2015
19	666	Ограничения прав на земельный участок, предусмотренные статьями 56, 56.1 Земельного кодекса Российской Федерации, Постановление Правительства Российской Федерации о порядке установления охранных зон объектов электросетевого хозяйства и особых условий использования земельных участков, расположенных в границах таких зон № 160 от 24.02.2009, срок действия: 30.10.2015
20	1823	Ограничения прав на земельный участок, предусмотренные статьями 56, 56.1 Земельного кодекса Российской Федерации, Постановление администрации МР Дюртюлинский район Республики Башкортостан "Об утверждении зоны с особыми условиями использования территорий (охранная зона) объекта линейно-кабельного сооружения связи АО "Уфанет" "Уфа-Нефтекамск" № 7/2-3 от 18.07.2016, срок действия: 16.08.2016
21	122211	Ограничения прав на земельный участок, предусмотренные статьями 56, 56.1 Земельного кодекса Российской Федерации, Приказ Министерства природопользования и экологии Республики Башкортостан "Об установлении границ водоохранных зон и прибрежных защитных полос реки Белая Республики Башкортостан(включая Юмагузинское водохранилище)" № 362п от 04.05.2017, срок действия: 01.06.2017
22	28204	Ограничения прав на земельный участок, предусмотренные статьями 56, 56.1 Земельного кодекса Российской Федерации, Приказ Министерства природопользования и экологии Республики Башкортостан "Об установлении границ водоохранных зон и прибрежных защитных полос реки Белая Республики Башкортостан(включая Юмагузинское водохранилище)" № 362п от 04.05.2017, срок действия: 01.06.2017
23	3186	Ограничения прав на земельный участок, предусмотренные статьями 56, 56.1 Земельного кодекса Российской Федерации, Постановление Правительства РФ "Об утверждении Правил охраны линий и сооружений связи Российской Федерации" № 578 от 09.06.1995, срок действия: 10.12.2018
24	3186	Ограничения прав на земельный участок, предусмотренные статьями 56, 56.1 Земельного кодекса Российской Федерации, Постановление Правительства РФ "Об утверждении Правил охраны линий и сооружений связи Российской Федерации" № 578 от 09.06.1995, срок действия: 10.12.2018
25	10078	Ограничения прав на земельный участок, предусмотренные статьями 56, 56.1 Земельного кодекса Российской Федерации, Постановление Правительства РФ "Об утверждении Правил охраны линий и сооружений связи РФ" № 578 от 09.06.1995, срок действия: 13.12.2018
26	89791	Ограничения прав на земельный участок, предусмотренные статьями 56, 56.1 Земельного кодекса Российской Федерации, Постановление Правительства РФ "Об утверждении порядка установления и использования полос отвода и придорожных полос автомобильных дорог РФ регионального или межмуниципального значения" № 137 от 29.04.2011, срок действия: 27.02.2020
27	150608	Ограничения прав на земельный участок, предусмотренные статьями 56, 56.1 Земельного кодекса Российской Федерации, Постановление Правительства РФ "Об утверждении порядка установления и использования полос отвода и придорожных полос автомобильных дорог РФ регионального или межмуниципального значения" № 137 от 29.04.2011, срок действия: 27.02.2020
28	31772	Ограничения прав на земельный участок, предусмотренные статьями 56, 56.1 Земельного кодекса Российской Федерации, Постановление Правительства РФ "Об утверждении порядка установления и использования полос отвода и придорожных полос автомобильных дорог РФ регионального или межмуниципального значения" № 137 от 29.04.2011, срок действия: 27.02.2020
29	381686	Ограничения прав на земельный участок, предусмотренные статьями 56, 56.1 Земельного кодекса Российской Федерации, Постановление Правительства РФ "Об утверждении Порядков установления и использования полос отвода и придорожных полос автомобильных дорог Республики Башкортостан регионального или межмуниципального значения" № 137 от 29.04.2011, срок действия: 28.02.2020
30	2248	Ограничения прав на земельный участок, предусмотренные статьями 56, 56.1 Земельного кодекса Российской Федерации, Постановление Госгортехнадзора РФ «Правила охраны магистральных трубопроводов» № 9 от 22.04.1992, срок действия: 20.03.2020
31	0	Ограничения прав на земельный участок, предусмотренные статьями 56, 56.1 Земельного кодекса Российской Федерации, Постановление "О порядке установления охранных зон объектов электросетевого хозяйства и особых условий использования земельных участков, расположенных в границах таких зон" № 160 от 24.02.2009, срок действия: 16.12.2020

Государственный регистратор		ФГИС ЕГРН
полное наименование должности	подпись	инициалы, фамилия

М.П.

Раздел 4.1

Выписка из Единого государственного реестра недвижимости об объекте недвижимости  
Сведения о частях земельного участка

<b>Земельный участок</b>			
(вид объекта недвижимости)			
Лист № ____ Раздела <b>4.1</b>	Всего листов раздела <b>4.1</b> : ____	Всего разделов: ____	Всего листов выписки: ____
<b>30.09.2021 № 99/2021/420822070</b>			
Кадастровый номер:		<b>02:22:000000:244(единое землепользование)</b>	

Учетный номер части	Площадь (м <sup>2</sup> )	Содержание ограничения в использовании или ограничения права на объект недвижимости или обременения объекта недвижимости
1	2	3
32	0	Ограничения прав на земельный участок, предусмотренные статьями 56, 56.1 Земельного кодекса Российской Федерации, Постановление "О порядке установления охранных зон объектов электросетевого хозяйства и особых условий использования земельных участков, расположенных в границах таких зон" № 160 от 24.02.2009, срок действия: 21.12.2020
33	0	Ограничения прав на земельный участок, предусмотренные статьями 56, 56.1 Земельного кодекса Российской Федерации, Постановление "О порядке установления охранных зон объектов электросетевого хозяйства и особых условий использования земельных участков, расположенных в границах таких зон" № 160 от 24.02.2009, срок действия: 21.12.2020
34	0	Ограничения прав на земельный участок, предусмотренные статьями 56, 56.1 Земельного кодекса Российской Федерации, Постановление "О порядке установления охранных зон объектов электросетевого хозяйства и особых условий использования земельных участков, расположенных в границах таких зон" № 160 от 24.02.2009, срок действия: 22.12.2020
35	0	Ограничения прав на земельный участок, предусмотренные статьями 56, 56.1 Земельного кодекса Российской Федерации, Постановление "О порядке установления охранных зон объектов электросетевого хозяйства и особых условий использования земельных участков, расположенных в границах таких зон" № 160 от 24.02.2009, срок действия: 30.12.2020
36	382470	Ограничения прав на земельный участок, предусмотренные статьями 56, 56.1 Земельного кодекса Российской Федерации, Постановление администрации муниципального района Дюртюлинский № 2/4 от 04.02.2014, срок действия: 04.06.2021

Государственный регистратор		ФГИС ЕГРН
полное наименование должности	подпись	инициалы, фамилия

М.П.

Раздел 4.2

Выписка из Единого государственного реестра недвижимости об объекте недвижимости  
Сведения о частях земельного участка

Земельный участок				
(вид объекта недвижимости)				
Лист №	Раздела <b>4.2</b>	Всего листов раздела <b>4.2</b> : _____	Всего разделов: _____	Всего листов выписки: _____
<b>30.09.2021 № 99/2021/420822070</b>				
Кадастровый номер:		<b>02:22:000000:244(единое землепользование)</b>		
Сведения о характерных точках границы части (частей) земельного участка				
Учетный номер части: 1				
Система координат: МСК-05				
Зона №				
Номер точки	Координаты, м		Описание закрепления на местности	Средняя квадратическая погрешность определения координат характерных точек границы части земельного участка, м
	X	Y		
1	2	3	4	5
2736	729568.93	1290867.5	данные отсутствуют	данные отсутствуют
2736	729568.93	1290867.5	данные отсутствуют	данные отсутствуют
2737	729569.72	1290874.59	данные отсутствуют	данные отсутствуют
2738	729249.01	1290959.42	данные отсутствуют	данные отсутствуют
2739	729245.86	1290951.02	данные отсутствуют	данные отсутствуют
2740	729443.82	1290900.41	данные отсутствуют	данные отсутствуют

Государственный регистратор		ФГИС ЕГРН
полное наименование должности	подпись	инициалы, фамилия

М.П.



Выписка из Единого государственного реестра недвижимости об объекте недвижимости  
Сведения о частях земельного участка

Земельный участок				
(вид объекта недвижимости)				
Лист № ____ Раздела <b>4.2</b>		Всего листов раздела <b>4.2</b> : ____		Всего разделов: ____
30.09.2021 № 99/2021/420822070				
Кадастровый номер:			02:22:000000:244(единое землепользование)	
Сведения о характерных точках границы части (частей) земельного участка				
Учетный номер части: 2				
Система координат: МСК-05				
Зона №				
Номер точки	Координаты, м		Описание закрепления на местности	Средняя квадратическая погрешность определения координат характерных точек границы части земельного участка, м
	X	Y		
1	2	3	4	5
88	734391.92	1293275.48	данные отсутствуют	данные отсутствуют
92	734251.02	1292932.1	данные отсутствуют	данные отсутствуют
95	734068.63	1293326.9	данные отсутствуют	данные отсутствуют
120	734505.02	1293365.79	данные отсутствуют	данные отсутствуют
197	734812.84	1295141.39	данные отсутствуют	данные отсутствуют
206	735039.79	1295560.92	данные отсутствуют	данные отсутствуют
208	735033.31	1295565.46	данные отсутствуют	данные отсутствуют
216	734898.74	1295537.14	данные отсутствуют	данные отсутствуют
941	736778.05	1291773.7	данные отсутствуют	данные отсутствуют
941	736778.05	1291773.7	данные отсутствуют	данные отсутствуют
942	736740.74	1291784.98	данные отсутствуют	данные отсутствуют
943	736690.9	1291801.55	данные отсутствуют	данные отсутствуют
944	736662.91	1291816.88	данные отсутствуют	данные отсутствуют
945	736652.51	1291822.58	данные отсутствуют	данные отсутствуют
946	736632.62	1291833.27	данные отсутствуют	данные отсутствуют
947	736563.64	1291857.78	данные отсутствуют	данные отсутствуют
Государственный регистратор			ФГИС ЕГРН	
полное наименование должности			подпись	
			инициалы, фамилия	

М.П.

Раздел 4.2

Выписка из Единого государственного реестра недвижимости об объекте недвижимости  
Сведения о частях земельного участка

Земельный участок				
(вид объекта недвижимости)				
Лист № ____ Раздела <b>4.2</b>		Всего листов раздела <b>4.2</b> : ____		Всего разделов: ____
30.09.2021 № 99/2021/420822070				
Кадастровый номер:			02:22:000000:244(единое землепользование)	
Номер точки	Координаты, м		Описание закрепления на местности	Средняя квадратическая погрешность определения координат характерных точек границы части земельного участка, м
	X	Y		
1	2	3	4	5
968	735346.62	1292117.45	данные отсутствуют	данные отсутствуют
2741	736563.1	1291864.39	данные отсутствуют	данные отсутствуют
2742	736510.27	1291879.09	данные отсутствуют	данные отсутствуют
2743	736526.92	1291852.13	данные отсутствуют	данные отсутствуют
2744	736574.19	1291838.98	данные отсутствуют	данные отсутствуют
2745	736607.28	1291820.89	данные отсутствуют	данные отсутствуют
2746	736768.17	1291765.9	данные отсутствуют	данные отсутствуют
2747	736496.27	1291860.66	данные отсутствуют	данные отсутствуют
2747	736496.27	1291860.66	данные отсутствуют	данные отсутствуют
2748	736518.27	1291854.54	данные отсутствуют	данные отсутствуют
2749	736501.48	1291881.53	данные отсутствуют	данные отсутствуют
2750	736495.77	1291883.12	данные отсутствуют	данные отсутствуют
2751	736453.37	1291869.24	данные отсутствуют	данные отсутствуют
2752	736022.55	1292012.07	данные отсутствуют	данные отсутствуют
2753	735348.68	1292105.83	данные отсутствуют	данные отсутствуют
2754	735351.47	1292116.86	данные отсутствуют	данные отсутствуют
2755	735340.98	1292085.2	данные отсутствуют	данные отсутствуют
Государственный регистратор			ФГИС ЕГРН	
полное наименование должности			подпись	
			инициалы, фамилия	

М.П.

Земельный участок				
(вид объекта недвижимости)				
Лист № ____ Раздела <b>4.2</b>		Всего листов раздела <b>4.2</b> : ____		Всего разделов: ____
30.09.2021 № 99/2021/420822070				
Кадастровый номер:			02:22:000000:244(единое землепользование)	
Номер точки	Координаты, м		Описание закрепления на местности	Средняя квадратическая погрешность определения координат характерных точек границы части земельного участка, м
	X	Y		
1	2	3	4	5
2756	736017.64	1291991.04	данные отсутствуют	данные отсутствуют
2757	736453.33	1291846.61	данные отсутствуют	данные отсутствуют
2758	734896.45	1295532.85	данные отсутствуют	данные отсутствуют
2758	734896.45	1295532.85	данные отсутствуют	данные отсутствуют
2759	734973.81	1295541.69	данные отсутствуют	данные отсутствуют
2760	735029.41	1295569.67	данные отсутствуют	данные отсутствуют
2761	734949.69	1295560.56	данные отсутствуют	данные отсутствуют
2762	734900.39	1295461.27	данные отсутствуют	данные отсутствуют
2762	734900.39	1295461.27	данные отсутствуют	данные отсутствуют
2763	734894.95	1295485.53	данные отсутствуют	данные отсутствуют
2764	734895.15	1295530.42	данные отсутствуют	данные отсутствуют
2765	734873.47	1295489.74	данные отсутствуют	данные отсутствуют
2766	734873.44	1295483.19	данные отсутствуют	данные отсутствуют
2767	734884.85	1295432.35	данные отсутствуют	данные отсутствуют
2768	734792.69	1295072.42	данные отсутствуют	данные отсутствуют
2768	734792.69	1295072.42	данные отсутствуют	данные отсутствуют
2769	734812.8	1295140.77	данные отсутствуют	данные отсутствуют
Государственный регистратор			ФГИС ЕГРН	
полное наименование должности			подпись	
			инициалы, фамилия	

М.П.

Раздел 4.2

Выписка из Единого государственного реестра недвижимости об объекте недвижимости  
Сведения о частях земельного участка

Земельный участок				
(вид объекта недвижимости)				
Лист № ____ Раздела <b>4.2</b>		Всего листов раздела <b>4.2</b> : ____		Всего разделов: ____
30.09.2021 № 99/2021/420822070				
Кадастровый номер:			02:22:000000:244(единое землепользование)	
Номер точки	Координаты, м		Описание закрепления на местности	Средняя квадратическая погрешность определения координат характерных точек границы части земельного участка, м
	X	Y		
1	2	3	4	5
2770	734812.95	1295209.56	данные отсутствуют	данные отсутствуют
2771	734808.29	1295196.72	данные отсутствуют	данные отсутствуют
2772	734807.67	1295195.12	данные отсутствуют	данные отсутствуют
2773	734792.13	1295194.96	данные отсутствуют	данные отсутствуют
2774	734792.34	1295174.01	данные отсутствуют	данные отсутствуют
2775	734800.2	1295174.06	данные отсутствуют	данные отсутствуют
2776	734772	1295078.3	данные отсутствуют	данные отсутствуют
2777	734722.61	1294899.75	данные отсутствуют	данные отсутствуют
2778	734741.9	1294888.81	данные отсутствуют	данные отсутствуют
2779	734806.97	1293727.21	данные отсутствуют	данные отсутствуют
2779	734806.97	1293727.21	данные отсутствуют	данные отсутствуют
2780	734624.51	1293880.44	данные отсутствуют	данные отсутствуют
2781	734622.28	1293894.3	данные отсутствуют	данные отсутствуют
2782	734607.81	1293866.4	данные отсутствуют	данные отсутствуют
2783	734797.28	1293707.27	данные отсутствуют	данные отсутствуют
2784	734232.32	1292924.6	данные отсутствуют	данные отсутствуют
2784	734232.32	1292924.6	данные отсутствуют	данные отсутствуют
Государственный регистратор			ФГИС ЕГРН	
полное наименование должности			подпись	
			инициалы, фамилия	

М.П.

Выписка из Единого государственного реестра недвижимости об объекте недвижимости  
Сведения о частях земельного участка

Земельный участок				
(вид объекта недвижимости)				
Лист № ____ Раздела <b>4.2</b>		Всего листов раздела <b>4.2</b> : ____		Всего разделов: ____
30.09.2021 № 99/2021/420822070				
Кадастровый номер:			02:22:000000:244(единое землепользование)	
Номер точки	Координаты, м		Описание закрепления на местности	Средняя квадратическая погрешность определения координат характерных точек границы части земельного участка, м
	X	Y		
1	2	3	4	5
2785	734252.43	1292932.31	данные отсутствуют	данные отсутствуют
2786	734228.12	1292985.85	данные отсутствуют	данные отсутствуют
2787	734175.6	1293101.28	данные отсутствуют	данные отсутствуют
2788	734216.34	1293088.26	данные отсутствуют	данные отсутствуют
2789	734335.61	1293050.44	данные отсутствуют	данные отсутствуют
2790	734334.26	1293073.42	данные отсутствуют	данные отсутствуют
2791	734222.87	1293108.74	данные отсутствуют	данные отсутствуют
2792	734190.2	1293119.19	данные отсутствуют	данные отсутствуют
2793	734391.43	1293273.94	данные отсутствуют	данные отсутствуют
2794	734392.9	1293275.07	данные отсутствуют	данные отсутствуют
2795	734509.44	1293364.68	данные отсутствуют	данные отсутствуют
2796	734492.22	1293378.63	данные отсутствуют	данные отсутствуют
2797	734179.49	1293138.36	данные отсутствуют	данные отсутствуют
2798	734167.12	1293127.65	данные отсутствуют	данные отсутствуют
2799	734162.55	1293129.98	данные отсутствуют	данные отсутствуют
2800	734145.52	1293167.4	данные отсутствуют	данные отсутствуют
2801	734126.81	1293209.89	данные отсутствуют	данные отсутствуют
Государственный регистратор			ФГИС ЕГРН	
полное наименование должности			подпись	
			инициалы, фамилия	

М.П.

Раздел 4.2

Выписка из Единого государственного реестра недвижимости об объекте недвижимости  
Сведения о частях земельного участка

Земельный участок				
(вид объекта недвижимости)				
Лист № ____ Раздела <b>4.2</b>		Всего листов раздела <b>4.2</b> : ____		Всего разделов: ____
30.09.2021 № 99/2021/420822070				
Кадастровый номер:			02:22:000000:244(единое землепользование)	
Номер точки	Координаты, м		Описание закрепления на местности	Средняя квадратическая погрешность определения координат характерных точек границы части земельного участка, м
	X	Y		
1	2	3	4	5
2802	734162.34	1293078.52	данные отсутствуют	данные отсутствуют
2803	734208.54	1292976.95	данные отсутствуют	данные отсутствуют
2804	734072.77	1293328.54	данные отсутствуют	данные отсутствуют
2804	734072.77	1293328.54	данные отсутствуют	данные отсутствуют
2805	734079.59	1293314.22	данные отсутствуют	данные отсутствуют
Государственный регистратор			ФГИС ЕГРН	
полное наименование должности			подпись	
			инициалы, фамилия	

М.П.

Земельный участок				
(вид объекта недвижимости)				
Лист № ____ Раздела <b>4.2</b>		Всего листов раздела <b>4.2</b> : ____		Всего разделов: ____
30.09.2021 № 99/2021/420822070				
Кадастровый номер:			02:22:000000:244(единое землепользование)	
Сведения о характерных точках границы части (частей) земельного участка				
Учетный номер части: 3				
Система координат: МСК-05				
Зона №				
Номер точки	Координаты, м		Описание закрепления на местности	Средняя квадратическая погрешность определения координат характерных точек границы части земельного участка, м
	X	Y		
1	2	3	4	5
340	729727.81	1297532.24	данные отсутствуют	данные отсутствуют
340	729727.81	1297532.24	данные отсутствуют	данные отсутствуют
394	731596.84	1297514.93	данные отсутствуют	данные отсутствуют
394	731596.84	1297514.93	данные отсутствуют	данные отсутствуют
395	731601.5	1297549.82	данные отсутствуют	данные отсутствуют
414	730106.55	1297049.41	данные отсутствуют	данные отсутствуют
415	730050.94	1297070.6	данные отсутствуют	данные отсутствуют
416	730021.81	1297134.15	данные отсутствуют	данные отсутствуют
419	729947.66	1297263.91	данные отсутствуют	данные отсутствуют
422	729889.91	1297370.02	данные отсутствуют	данные отсутствуют
434	730366.95	1296970.31	данные отсутствуют	данные отсутствуют
435	730409.5	1296966.32	данные отсутствуют	данные отсутствуют
1062	730066.71	1293888.93	данные отсутствуют	данные отсутствуют
1066	730000.06	1293909.3	данные отсутствуют	данные отсутствуют
1085	730233.51	1294163.24	данные отсутствуют	данные отсутствуют
1100	731045.9	1294401.07	данные отсутствуют	данные отсутствуют
Государственный регистратор			ФГИС ЕГРН	
полное наименование должности			подпись	
			инициалы, фамилия	

М.П.

Раздел 4.2

Выписка из Единого государственного реестра недвижимости об объекте недвижимости  
Сведения о частях земельного участка

Земельный участок				
(вид объекта недвижимости)				
Лист № ____ Раздела <b>4.2</b>		Всего листов раздела <b>4.2</b> : ____		Всего разделов: ____
30.09.2021 № 99/2021/420822070				
Кадастровый номер:			02:22:000000:244(единое землепользование)	
Номер точки	Координаты, м		Описание закрепления на местности	Средняя квадратическая погрешность определения координат характерных точек границы части земельного участка, м
	X	Y		
1	2	3	4	5
1100	731045.9	1294401.07	данные отсутствуют	данные отсутствуют
1101	730936.64	1294437.68	данные отсутствуют	данные отсутствуют
1102	730801.75	1294471.4	данные отсутствуют	данные отсутствуют
1136	729829.93	1294337.11	данные отсутствуют	данные отсутствуют
1885	732997.64	1294346.71	данные отсутствуют	данные отсутствуют
2563	728179.08	1294363.54	данные отсутствуют	данные отсутствуют
2564	728175.12	1294355.41	данные отсутствуют	данные отсутствуют
2565	728175.09	1294355.38	данные отсутствуют	данные отсутствуют
2566	728171.99	1294352.98	данные отсутствуют	данные отсутствуют
2567	728171.97	1294352.98	данные отсутствуют	данные отсутствуют
2568	728165.28	1294350.6	данные отсутствуют	данные отсутствуют
2620	728113.73	1294279.62	данные отсутствуют	данные отсутствуют
2621	728259.64	1294372.47	данные отсутствуют	данные отсутствуют
2622	728308.27	1294401.21	данные отсутствуют	данные отсутствуют
2629	728536.93	1294418.58	данные отсутствуют	данные отсутствуют
2639	728974.21	1292980.3	данные отсутствуют	данные отсутствуют
2640	728974.21	1292954.36	данные отсутствуют	данные отсутствуют
Государственный регистратор			ФГИС ЕГРН	
полное наименование должности			подпись	
			инициалы, фамилия	

М.П.

Земельный участок				
(вид объекта недвижимости)				
Лист № ____ Раздела <b>4.2</b>		Всего листов раздела <b>4.2</b> : ____		Всего разделов: ____
30.09.2021 № 99/2021/420822070				
Кадастровый номер:			02:22:000000:244(единое землепользование)	
Номер точки	Координаты, м		Описание закрепления на местности	Средняя квадратическая погрешность определения координат характерных точек границы части земельного участка, м
	X	Y		
1	2	3	4	5
2806	730787.56	1294495	данные отсутствуют	данные отсутствуют
2806	730787.56	1294495	данные отсутствуют	данные отсутствуют
2807	730778.42	1294498.12	данные отсутствуют	данные отсутствуют
2808	730785.69	1294495	данные отсутствуют	данные отсутствуют
2809	730139.68	1294020.59	данные отсутствуют	данные отсутствуют
2809	730139.68	1294020.59	данные отсутствуют	данные отсутствуют
2810	730271.68	1294204.02	данные отсутствуют	данные отсутствуют
2811	730277.59	1294202.76	данные отсутствуют	данные отсутствуют
2812	730283.03	1294211.37	данные отсутствуют	данные отсутствуют
2813	730257.78	1294211.65	данные отсутствуют	данные отсутствуют
2814	730252.57	1294203.4	данные отсутствуют	данные отсутствуют
2815	730231.18	1294170.5	данные отсутствуют	данные отсутствуют
2816	730228.81	1294166.93	данные отсутствуют	данные отсутствуют
2817	730161.95	1294064.93	данные отсутствуют	данные отсутствуют
2818	729946.91	1297256.69	данные отсутствуют	данные отсутствуют
2818	729946.91	1297256.69	данные отсутствуют	данные отсутствуют
2819	729926.08	1297294.48	данные отсутствуют	данные отсутствуют
Государственный регистратор			ФГИС ЕГРН	
полное наименование должности			подпись	
			инициалы, фамилия	

М.П.

Раздел 4.2

Выписка из Единого государственного реестра недвижимости об объекте недвижимости  
Сведения о частях земельного участка

Земельный участок				
(вид объекта недвижимости)				
Лист № ____ Раздела <b>4.2</b>		Всего листов раздела <b>4.2</b> : ____		Всего разделов: ____
30.09.2021 № 99/2021/420822070				
Кадастровый номер:			02:22:000000:244(единое землепользование)	
Номер точки	Координаты, м		Описание закрепления на местности	Средняя квадратическая погрешность определения координат характерных точек границы части земельного участка, м
	X	Y		
1	2	3	4	5
2820	729914.92	1297314.73	данные отсутствуют	данные отсутствуют
2820	729914.92	1297314.73	данные отсутствуют	данные отсутствуют
2821	729907.95	1297356.6	данные отсутствуют	данные отсутствуют
2822	729894.13	1297352.42	данные отсутствуют	данные отсутствуют
2823	729735.38	1297537.49	данные отсутствуют	данные отсутствуют
2824	729709.74	1297546.14	данные отсутствуют	данные отсутствуют
2825	729503.42	1297616.83	данные отсутствуют	данные отсутствуют
2825	729503.42	1297616.83	данные отсутствуют	данные отсутствуют
2826	729470.39	1297627.8	данные отсутствуют	данные отсутствуют
2827	729283.96	1297690.99	данные отсутствуют	данные отсутствуют
2828	729100.36	1297751.73	данные отсутствуют	данные отсутствуют
2829	728917.29	1297815.44	данные отсутствуют	данные отсутствуют
2830	728845.21	1297831.85	данные отсутствуют	данные отсутствуют
2831	728846.47	1297809.51	данные отсутствуют	данные отсутствуют
2832	728911.35	1297794.74	данные отсутствуют	данные отсутствуют
2833	729093.45	1297731.37	данные отсутствуют	данные отсутствуют
2834	729277.13	1297670.61	данные отсутствуют	данные отсутствуют
Государственный регистратор			ФГИС ЕГРН	
полное наименование должности			подпись	
			инициалы, фамилия	

М.П.

Земельный участок				
(вид объекта недвижимости)				
Лист № ____ Раздела <b>4.2</b>		Всего листов раздела <b>4.2</b> : ____		Всего разделов: ____
30.09.2021 № 99/2021/420822070				
Кадастровый номер:			02:22:000000:244(единое землепользование)	
Номер точки	Координаты, м		Описание закрепления на местности	Средняя квадратическая погрешность определения координат характерных точек границы части земельного участка, м
	X	Y		
1	2	3	4	5
2835	729463.55	1297607.42	данные отсутствуют	данные отсутствуют
2836	729514.86	1297590.37	данные отсутствуют	данные отсутствуют
2837	728876.64	1292866.27	данные отсутствуют	данные отсутствуют
2837	728876.64	1292866.27	данные отсутствуют	данные отсутствуют
2838	728927.17	1292905.25	данные отсутствуют	данные отсутствуют
2839	728969.25	1292946.58	данные отсутствуют	данные отсутствуют
2840	729012.55	1292990.38	данные отсутствуют	данные отсутствуют
2841	729064.44	1293035.93	данные отсутствуют	данные отсутствуют
2842	729107.55	1293075.61	данные отсутствуют	данные отсутствуют
2843	729153.55	1293117.7	данные отсутствуют	данные отсутствуют
2844	729196.66	1293158.11	данные отсутствуют	данные отсутствуют
2845	729233.41	1293193.15	данные отсутствуют	данные отсутствуют
2846	729273.71	1293232.5	данные отсутствуют	данные отсутствуют
2847	729302.79	1293285.49	данные отсутствуют	данные отсутствуют
2848	729260.27	1293249.42	данные отсутствуют	данные отсутствуют
2849	729218.48	1293208.62	данные отсутствуют	данные отсутствуют
2850	729181.89	1293173.73	данные отсутствуют	данные отсутствуют
Государственный регистратор			ФГИС ЕГРН	
полное наименование должности			подпись	
			инициалы, фамилия	

М.П.

Раздел 4.2

Выписка из Единого государственного реестра недвижимости об объекте недвижимости  
Сведения о частях земельного участка

Земельный участок				
(вид объекта недвижимости)				
Лист № ____ Раздела <b>4.2</b>		Всего листов раздела <b>4.2</b> : ____		Всего разделов: ____
30.09.2021 № 99/2021/420822070				
Кадастровый номер:			02:22:000000:244(единое землепользование)	
Номер точки	Координаты, м		Описание закрепления на местности	Средняя квадратическая погрешность определения координат характерных точек границы части земельного участка, м
	X	Y		
1	2	3	4	5
2851	729138.94	1293133.47	данные отсутствуют	данные отсутствуют
2852	729093.01	1293091.45	данные отсутствуют	данные отсутствуют
2853	729050.06	1293051.92	данные отсутствуют	данные отсутствуют
2854	728997.8	1293006.03	данные отсутствуют	данные отсутствуют
2855	728973.25	1292981.2	данные отсутствуют	данные отсутствуют
2856	728919.98	1292928.32	данные отсутствуют	данные отсутствуют
2857	728913.02	1292921.49	данные отсутствуют	данные отсутствуют
2858	728867.22	1292886.15	данные отсутствуют	данные отсутствуют
2859	728808.94	1292872.65	данные отсутствуют	данные отсутствуют
2860	728818.48	1292852.79	данные отсутствуют	данные отсутствуют
2861	728537.83	1294417.67	данные отсутствуют	данные отсутствуют
2861	728537.83	1294417.67	данные отсутствуют	данные отсутствуют
2862	728433.76	1294416.13	данные отсутствуют	данные отсутствуют
2863	728039.14	1294203.43	данные отсутствуют	данные отсутствуют
2863	728039.14	1294203.43	данные отсутствуют	данные отсутствуют
2864	728327.73	1294396.79	данные отсутствуют	данные отсутствуют
2865	728355.36	1294414.96	данные отсутствуют	данные отсутствуют
Государственный регистратор			ФГИС ЕГРН	
полное наименование должности			подпись	
			инициалы, фамилия	

М.П.

Земельный участок				
(вид объекта недвижимости)				
Лист № ____ Раздела <b>4.2</b>		Всего листов раздела <b>4.2</b> : ____		Всего разделов: ____
30.09.2021 № 99/2021/420822070				
Кадастровый номер:			02:22:000000:244(единое землепользование)	
Номер точки	Координаты, м		Описание закрепления на местности	Средняя квадратическая погрешность определения координат характерных точек границы части земельного участка, м
	X	Y		
1	2	3	4	5
2866	728383.06	1294415.37	данные отсутствуют	данные отсутствуют
2867	728338.61	1294429.67	данные отсутствуют	данные отсутствуют
2868	728192.23	1294333.44	данные отсутствуют	данные отсутствуют
2869	728180.33	1294364.19	данные отсутствуют	данные отсутствуют
2870	728162.89	1294349.68	данные отсутствуют	данные отсутствуют
2871	728173.73	1294321.68	данные отсутствуют	данные отсутствуют
2872	728046.87	1294239.24	данные отсутствуют	данные отсутствуют
2873	730759.38	1296879.39	данные отсутствуют	данные отсутствуют
2873	730759.38	1296879.39	данные отсутствуют	данные отсутствуют
2874	730878.24	1296892.83	данные отсутствуют	данные отсутствуют
2875	730919.49	1296901.5	данные отсутствуют	данные отсутствуют
2876	730919.51	1296899.78	данные отсутствуют	данные отсутствуют
2877	730929.45	1296899.84	данные отсутствуют	данные отсутствуют
2878	730929.47	1296899.84	данные отсутствуют	данные отсутствуют
2879	730940.31	1296899.9	данные отсутствуют	данные отсутствуют
2880	730940.35	1296905.4	данные отсутствуют	данные отсутствуют
2881	730959.73	1296908.17	данные отсутствуют	данные отсутствуют
Государственный регистратор			ФГИС ЕГРН	
полное наименование должности			подпись	
			инициалы, фамилия	

М.П.

Земельный участок				
(вид объекта недвижимости)				
Лист № ____ Раздела <b>4.2</b>		Всего листов раздела <b>4.2</b> : ____		Всего разделов: ____
30.09.2021 № 99/2021/420822070				
Кадастровый номер:			02:22:000000:244(единое землепользование)	
Номер точки	Координаты, м		Описание закрепления на местности	Средняя квадратическая погрешность определения координат характерных точек границы части земельного участка, м
	X	Y		
1	2	3	4	5
2882	730933.95	1296926.19	данные отсутствуют	данные отсутствуют
2883	730929.01	1296925.47	данные отсутствуют	данные отсутствуют
2884	730874.81	1296914.08	данные отсутствуют	данные отсутствуют
2885	730756.64	1296900.71	данные отсутствуют	данные отсутствуют
2886	730695.86	1296891.93	данные отсутствуют	данные отсутствуют
2887	730577.99	1296924.48	данные отсутствуют	данные отсутствуют
2888	730383.78	1296980.37	данные отсутствуют	данные отсутствуют
2889	730261.53	1297011.46	данные отсутствуют	данные отсутствуют
2890	730119.41	1297050.7	данные отсутствуют	данные отсутствуют
2891	730010.72	1297140.98	данные отсутствуют	данные отсутствуют
2892	730064.42	1297043.58	данные отсутствуют	данные отсутствуют
2893	730256.02	1296990.68	данные отсутствуют	данные отсутствуют
2894	730356.03	1296965.24	данные отсутствуют	данные отсутствуют
2895	730539.96	1296913.06	данные отсутствуют	данные отсутствуют
2896	730572.16	1296903.79	данные отсутствуют	данные отсутствуют
2897	730694.49	1296870.01	данные отсутствуют	данные отсутствуют
2898	729480.47	1293398.93	данные отсутствуют	данные отсутствуют
Государственный регистратор			ФГИС ЕГРН	
полное наименование должности			подпись	
			инициалы, фамилия	

М.П.

Земельный участок				
(вид объекта недвижимости)				
Лист № ____ Раздела <b>4.2</b>		Всего листов раздела <b>4.2</b> : ____		Всего разделов: ____
30.09.2021 № 99/2021/420822070				
Кадастровый номер:			02:22:000000:244(единое землепользование)	
Номер точки	Координаты, м		Описание закрепления на местности	Средняя квадратическая погрешность определения координат характерных точек границы части земельного участка, м
	X	Y		
1	2	3	4	5
2898	729480.47	1293398.93	данные отсутствуют	данные отсутствуют
2899	729513.11	1293433.44	данные отсутствуют	данные отсутствуют
2900	729550.55	1293480.8	данные отсутствуют	данные отсутствуют
2901	729590.63	1293524.34	данные отсутствуют	данные отсутствуют
2902	729631.69	1293569.08	данные отсутствуют	данные отсутствуют
2903	729667.85	1293612.37	данные отсутствуют	данные отсутствуют
2904	729704.59	1293652.73	данные отсутствуют	данные отсутствуют
2905	729755.65	1293656.63	данные отсутствуют	данные отсутствуют
2906	729809.08	1293659.76	данные отсутствуют	данные отсутствуют
2907	729859.9	1293699.16	данные отсутствуют	данные отсутствуют
2908	729923.86	1293749.79	данные отсутствуют	данные отсутствуют
2909	729944.17	1293764.26	данные отсутствуют	данные отсутствуют
2910	730005.06	1293832.04	данные отсутствуют	данные отсутствуют
2911	730045.18	1293854.63	данные отсутствуют	данные отсутствуют
2912	730046.94	1293852.88	данные отсутствуют	данные отсутствуют
2913	730053.18	1293859.14	данные отсутствуют	данные отсутствуют
2914	730084.3	1293876.66	данные отсутствуют	данные отсутствуют
Государственный регистратор			ФГИС ЕГРН	
полное наименование должности			подпись	
			инициалы, фамилия	

М.П.

Раздел 4.2

Выписка из Единого государственного реестра недвижимости об объекте недвижимости  
Сведения о частях земельного участка

Земельный участок				
(вид объекта недвижимости)				
Лист № ____ Раздела <b>4.2</b>		Всего листов раздела <b>4.2</b> : ____		Всего разделов: ____
30.09.2021 № 99/2021/420822070				
Кадастровый номер:			02:22:000000:244(единое землепользование)	
Номер точки	Координаты, м		Описание закрепления на местности	Средняя квадратическая погрешность определения координат характерных точек границы части земельного участка, м
	X	Y		
1	2	3	4	5
2915	730068.16	1293892.25	данные отсутствуют	данные отсутствуют
2916	730049.73	1293881.87	данные отсутствуют	данные отсутствуют
2917	730046.89	1293884.7	данные отсутствуют	данные отсутствуют
2918	730045.56	1293883.37	данные отсутствуют	данные отсутствуют
2919	730030.27	1293895.08	данные отсутствуют	данные отсутствуют
2920	730002.19	1293916.58	данные отсутствуют	данные отсутствуют
2921	729904.22	1293991.58	данные отсутствуют	данные отсутствуют
2922	729835.27	1294340.87	данные отсутствуют	данные отсутствуют
2923	729834.84	1294343.06	данные отсутствуют	данные отсутствуют
2924	729817.2	1294321.39	данные отсутствуют	данные отсутствуют
2925	729884.7	1293979.45	данные отсутствуют	данные отсутствуют
2926	730028.09	1293869.68	данные отсутствуют	данные отсутствуют
2927	729991.43	1293849.04	данные отсутствуют	данные отсутствуют
2928	729929.76	1293780.39	данные отсутствуют	данные отсутствуют
2929	729910.94	1293766.99	данные отсутствуют	данные отсутствуют
2930	729846.64	1293716.08	данные отсутствуют	данные отсутствуют
2931	729801.18	1293680.83	данные отсутствуют	данные отсутствуют
Государственный регистратор			ФГИС ЕГРН	
полное наименование должности			подпись	
			инициалы, фамилия	

М.П.



Земельный участок				
(вид объекта недвижимости)				
Лист № ____ Раздела <b>4.2</b>		Всего листов раздела <b>4.2</b> : ____		Всего разделов: ____
30.09.2021 № 99/2021/420822070				
Кадастровый номер:			02:22:000000:244(единое землепользование)	
Номер точки	Координаты, м		Описание закрепления на местности	Средняя квадратическая погрешность определения координат характерных точек границы части земельного участка, м
	X	Y		
1	2	3	4	5
2932	729754.21	1293678.09	данные отсутствуют	данные отсутствуют
2933	729694.44	1293673.52	данные отсутствуют	данные отсутствуют
2934	729651.64	1293626.51	данные отсутствуют	данные отсутствуют
2935	729615.51	1293583.25	данные отсутствуют	данные отсутствуют
2936	729574.8	1293538.89	данные отсутствуют	данные отсутствуют
2937	729534.19	1293494.77	данные отсутствуют	данные отсутствуют
2938	729496.83	1293447.52	данные отсутствуют	данные отсутствуют
2939	729465.65	1293414.55	данные отсутствуют	данные отсутствуют
2940	729459.38	1293409.21	данные отсутствуют	данные отсутствуют
2941	729427.54	1293353.85	данные отсутствуют	данные отсутствуют
2942	733288.19	1293688.28	данные отсутствуют	данные отсутствуют
2942	733288.19	1293688.28	данные отсутствуют	данные отсутствуют
2943	733283.26	1293708.3	данные отсутствуют	данные отсутствуют
2944	733255.49	1293717.05	данные отсутствуют	данные отсутствуют
2945	733262.82	1293701.38	данные отсутствуют	данные отсутствуют
2946	733264.14	1293696.03	данные отсутствуют	данные отсутствуют
2947	733101.01	1294105.04	данные отсутствуют	данные отсутствуют
Государственный регистратор			ФГИС ЕГРН	
полное наименование должности			подпись	
			инициалы, фамилия	

М.П.

Земельный участок				
(вид объекта недвижимости)				
Лист № ____ Раздела <b>4.2</b>		Всего листов раздела <b>4.2</b> : ____		Всего разделов: ____
30.09.2021 № 99/2021/420822070				
Кадастровый номер:			02:22:000000:244(единое землепользование)	
Номер точки	Координаты, м		Описание закрепления на местности	Средняя квадратическая погрешность определения координат характерных точек границы части земельного участка, м
	X	Y		
1	2	3	4	5
2947	733101.01	1294105.04	данные отсутствуют	данные отсутствуют
2948	733094.56	1294120.35	данные отсутствуют	данные отсутствуют
2949	733071.18	1294174.91	данные отсутствуют	данные отсутствуют
2950	733054.18	1294220.68	данные отсутствуют	данные отсутствуют
2951	733031.13	1294270.69	данные отсутствуют	данные отсутствуют
2952	733013.75	1294316.73	данные отсутствуют	данные отсутствуют
2953	732992.87	1294362.84	данные отсутствуют	данные отсутствуют
2954	732972.92	1294414.47	данные отсутствуют	данные отсутствуют
2955	732949.83	1294468.04	данные отсутствуют	данные отсутствуют
2956	732948.39	1294471.54	данные отсутствуют	данные отсутствуют
2957	731602.48	1297555.78	данные отсутствуют	данные отсутствуют
2958	731597.49	1297562.99	данные отсутствуют	данные отсутствуют
2959	731588.65	1297500.44	данные отсутствуют	данные отсутствуют
2960	730789.35	1294471.71	данные отсутствуют	данные отсутствуют
2961	730841.01	1294455.61	данные отсутствуют	данные отсутствуют
2962	730897.08	1294437.81	данные отсутствуют	данные отсутствуют
2963	730958.66	1294416.55	данные отсутствуют	данные отсутствуют
Государственный регистратор			ФГИС ЕГРН	
полное наименование должности			подпись	
			инициалы, фамилия	

М.П.

Земельный участок				
(вид объекта недвижимости)				
Лист № ____ Раздела <b>4.2</b>		Всего листов раздела <b>4.2</b> : ____		Всего разделов: ____
30.09.2021 № 99/2021/420822070				
Кадастровый номер:			02:22:000000:244(единое землепользование)	
Номер точки	Координаты, м		Описание закрепления на местности	Средняя квадратическая погрешность определения координат характерных точек границы части земельного участка, м
	X	Y		
1	2	3	4	5
2964	731016.71	1294397.69	данные отсутствуют	данные отсутствуют
2965	731042.77	1294389.3	данные отсутствуют	данные отсутствуют

Государственный регистратор		ФГИС ЕГРН
полное наименование должности	подпись	инициалы, фамилия

М.П.

Земельный участок				
(вид объекта недвижимости)				
Лист № ____ Раздела <b>4.2</b>		Всего листов раздела <b>4.2</b> : ____		Всего разделов: ____
30.09.2021 № 99/2021/420822070				
Кадастровый номер:			02:22:000000:244(единое землепользование)	
Сведения о характерных точках границы части (частей) земельного участка				
Учетный номер части: 4				
Система координат: МСК-05				
Зона №				
Номер точки	Координаты, м		Описание закрепления на местности	Средняя квадратическая погрешность определения координат характерных точек границы части земельного участка, м
	X	Y		
1	2	3	4	5
52	728976.48	1290927.12	данные отсутствуют	данные отсутствуют
53	729035.96	1290981.99	данные отсутствуют	данные отсутствуют
53	729035.96	1290981.99	данные отсутствуют	данные отсутствуют
54	729040.87	1290986.56	данные отсутствуют	данные отсутствуют
55	729076.77	1291018.84	данные отсутствуют	данные отсутствуют
1666	727171.63	1293589.93	данные отсутствуют	данные отсутствуют
1750	727163.25	1293267.37	данные отсутствуют	данные отсутствуют
1751	727167.79	1293273.58	данные отсутствуют	данные отсутствуют
1753	727173.53	1293279.56	данные отсутствуют	данные отсутствуют
1754	727173.55	1293279.58	данные отсутствуют	данные отсутствуют
1755	727173.57	1293279.59	данные отсутствуют	данные отсутствуют
1756	727182.4	1293281.97	данные отсутствуют	данные отсутствуют
1757	727182.42	1293281.97	данные отсутствуют	данные отсутствуют
1758	727191.03	1293281.5	данные отсутствуют	данные отсутствуют
1759	727198.9	1293280.54	данные отсутствуют	данные отсутствуют
1760	727204.34	1293281.49	данные отсутствуют	данные отсутствуют

Государственный регистратор		ФГИС ЕГРН
полное наименование должности	подпись	инициалы, фамилия

М.П.

Земельный участок				
(вид объекта недвижимости)				
Лист № ____ Раздела <b>4.2</b>		Всего листов раздела <b>4.2</b> : ____		Всего разделов: ____
30.09.2021 № 99/2021/420822070				
Кадастровый номер:			02:22:000000:244(единое землепользование)	
Номер точки	Координаты, м		Описание закрепления на местности	Средняя квадратическая погрешность определения координат характерных точек границы части земельного участка, м
	X	Y		
1	2	3	4	5
1761	727207.16	1293285.97	данные отсутствуют	данные отсутствуют
1931	730181.97	1290817.27	данные отсутствуют	данные отсутствуют
1938	730153.78	1290820.13	данные отсутствуют	данные отсутствуют
1959	729721.06	1291922.46	данные отсутствуют	данные отсутствуют
1960	729712.19	1291942.2	данные отсутствуют	данные отсутствуют
1975	729955.14	1291760.08	данные отсутствуют	данные отсутствуют
1976	729939.76	1291764.32	данные отсутствуют	данные отсутствуют
1977	729912.23	1291757.75	данные отсутствуют	данные отсутствуют
1977	729912.23	1291757.75	данные отсутствуют	данные отсутствуют
1978	729892.31	1291742.08	данные отсутствуют	данные отсутствуют
1984	729960.74	1291756.76	данные отсутствуют	данные отсутствуют
1987	730220.48	1291658.63	данные отсутствуют	данные отсутствуют
1990	730142.2	1291698.14	данные отсутствуют	данные отсутствуют
1991	730118.72	1291715.71	данные отсутствуют	данные отсутствуют
1992	730086.02	1291683.27	данные отсутствуют	данные отсутствуют
1998	730222.58	1291652.98	данные отсутствуют	данные отсутствуют
1998	730222.58	1291652.98	данные отсутствуют	данные отсутствуют
Государственный регистратор			ФГИС ЕГРН	
полное наименование должности			подпись	
			инициалы, фамилия	

М.П.

Земельный участок				
(вид объекта недвижимости)				
Лист № ____ Раздела <b>4.2</b>		Всего листов раздела <b>4.2</b> : ____		Всего разделов: ____
30.09.2021 № 99/2021/420822070				
Кадастровый номер:			02:22:000000:244(единое землепользование)	
Номер точки	Координаты, м		Описание закрепления на местности	Средняя квадратическая погрешность определения координат характерных точек границы части земельного участка, м
	X	Y		
1	2	3	4	5
2366	731640.36	1290033.25	данные отсутствуют	данные отсутствуют
2367	731658.79	1290043.08	данные отсутствуют	данные отсутствуют
2378	731955.97	1289963.04	данные отсутствуют	данные отсутствуют
2379	731951.03	1289970.04	данные отсутствуют	данные отсутствуют
2380	731943.49	1289969.89	данные отсутствуют	данные отсутствуют
2381	731948.92	1289962.37	данные отсутствуют	данные отсутствуют
2381	731948.92	1289962.37	данные отсутствуют	данные отсутствуют
2687	729688.17	1292165.51	данные отсутствуют	данные отсутствуют
2688	729666.03	1292162.74	данные отсутствуют	данные отсутствуют
2689	729649.49	1292151.59	данные отсутствуют	данные отсутствуют
2690	729658.01	1292119.97	данные отсутствуют	данные отсутствуют
2691	729644.18	1292115.04	данные отсутствуют	данные отсутствуют
2692	729632.94	1292145.6	данные отсутствуют	данные отсутствуют
2693	729611.59	1292133.21	данные отсутствуют	данные отсутствуют
2966	730176.16	1291646.09	данные отсутствуют	данные отсутствуют
2966	730176.16	1291646.09	данные отсутствуют	данные отсутствуют
2967	730212.84	1291676.44	данные отсутствуют	данные отсутствуют
Государственный регистратор			ФГИС ЕГРН	
полное наименование должности			подпись	
			инициалы, фамилия	

М.П.

Земельный участок				
(вид объекта недвижимости)				
Лист № ____ Раздела <b>4.2</b>		Всего листов раздела <b>4.2</b> : ____		Всего разделов: ____
30.09.2021 № 99/2021/420822070				
Кадастровый номер:			02:22:000000:244(единое землепользование)	
Номер точки	Координаты, м		Описание закрепления на местности	Средняя квадратическая погрешность определения координат характерных точек границы части земельного участка, м
	X	Y		
1	2	3	4	5
2968	730196.37	1291688.97	данные отсутствуют	данные отсутствуют
2969	730102.5	1291728.42	данные отсутствуют	данные отсутствуют
2970	729995.76	1291748.42	данные отсутствуют	данные отсутствуют
2971	730013.82	1291767.37	данные отсутствуют	данные отсутствуют
2972	729989.95	1291778.98	данные отсутствуют	данные отсутствуют
2973	729966.33	1291748.1	данные отсутствуют	данные отсутствуют
2974	729971.93	1291739.46	данные отсутствуют	данные отсутствуют
2975	729967.2	1291720.59	данные отсутствуют	данные отсутствуют
2976	729963.96	1291707.62	данные отсутствуют	данные отсутствуют
2977	730035.18	1291689.14	данные отсутствуют	данные отсутствуют
2978	730177.63	1291650.98	данные отсутствуют	данные отсутствуют
2979	730177.6	1291650.85	данные отсутствуют	данные отсутствуют
2980	729983.89	1291781.93	данные отсутствуют	данные отсутствуют
2981	729895.91	1291824.75	данные отсутствуют	данные отсутствуют
2982	729806.87	1291882.25	данные отсутствуют	данные отсутствуют
2983	729756.65	1291927.23	данные отсутствуют	данные отсутствуют
2984	729721.61	1291995.14	данные отсутствуют	данные отсутствуют
Государственный регистратор			ФГИС ЕГРН	
полное наименование должности			подпись	
			инициалы, фамилия	

М.П.

Раздел 4.2

Выписка из Единого государственного реестра недвижимости об объекте недвижимости  
Сведения о частях земельного участка

Земельный участок				
(вид объекта недвижимости)				
Лист № ____ Раздела <b>4.2</b>		Всего листов раздела <b>4.2</b> : ____		Всего разделов: ____
30.09.2021 № 99/2021/420822070				
Кадастровый номер:			02:22:000000:244(единое землепользование)	
Номер точки	Координаты, м		Описание закрепления на местности	Средняя квадратическая погрешность определения координат характерных точек границы части земельного участка, м
	X	Y		
1	2	3	4	5
2985	729709.21	1292024.96	данные отсутствуют	данные отсутствуют
2986	729586.4	1292126.77	данные отсутствуют	данные отсутствуют
2987	729525.88	1292063.59	данные отсутствуют	данные отсутствуют
2988	729509.86	1292046.77	данные отсутствуют	данные отсутствуют
2989	729535.79	1292001.52	данные отсутствуют	данные отсутствуют
2990	729561.66	1292028.66	данные отсутствуют	данные отсутствуют
2991	729624.62	1292094.24	данные отсутствуют	данные отсутствуют
2992	729658.57	1292009.82	данные отсутствуют	данные отсутствуют
2993	729686.54	1291950.79	данные отсутствуют	данные отсутствуют
2994	729730.96	1291803.37	данные отсутствуют	данные отсутствуют
2995	729765.62	1291837.45	данные отсутствуют	данные отсутствуют
2996	729820.91	1291788.79	данные отсутствуют	данные отсутствуют
2997	730177.84	1291640.24	данные отсутствуют	данные отсутствуют
2998	730222.29	1291606.41	данные отсутствуют	данные отсутствуют
2999	730252.81	1291571.73	данные отсутствуют	данные отсутствуют
3000	730180.65	1290807.12	данные отсутствуют	данные отсутствуют
3000	730180.65	1290807.12	данные отсутствуют	данные отсутствуют
Государственный регистратор			ФГИС ЕГРН	
полное наименование должности			подпись	
			инициалы, фамилия	

М.П.

Земельный участок				
(вид объекта недвижимости)				
Лист № ____ Раздела <b>4.2</b>		Всего листов раздела <b>4.2</b> : ____		Всего разделов: ____
30.09.2021 № 99/2021/420822070				
Кадастровый номер:			02:22:000000:244(единое землепользование)	
Номер точки	Координаты, м		Описание закрепления на местности	Средняя квадратическая погрешность определения координат характерных точек границы части земельного участка, м
	X	Y		
1	2	3	4	5
3001	730189.44	1290820.97	данные отсутствуют	данные отсутствуют
3002	730188.39	1290820.46	данные отсутствуют	данные отсутствуют
3003	731904.72	1289958.3	данные отсутствуют	данные отсутствуют
3003	731904.72	1289958.3	данные отсутствуют	данные отсутствуют
3004	731980.72	1289965.28	данные отсутствуют	данные отсутствуют
3005	731974.99	1289970.56	данные отсутствуют	данные отсутствуют
3006	731885.99	1289968.75	данные отсутствуют	данные отсутствуют
3007	731902.38	1289959.73	данные отсутствуют	данные отсутствуют
3008	731693.71	1290010.98	данные отсутствуют	данные отсутствуют
3008	731693.71	1290010.98	данные отсутствуют	данные отсутствуют
3009	731630.5	1290004.03	данные отсутствуют	данные отсутствуют
3010	730172.98	1290795.04	данные отсутствуют	данные отсутствуют
3010	730172.98	1290795.04	данные отсутствуют	данные отсутствуют
3011	730175.73	1290816.26	данные отсутствуют	данные отсутствуют
3012	730143.04	1290840.24	данные отсутствуют	данные отсутствуют
3013	730082.88	1290745.96	данные отсутствуют	данные отсутствуют
3014	730141.67	1290745.71	данные отсутствуют	данные отсутствуют
Государственный регистратор			ФГИС ЕГРН	
полное наименование должности			подпись	
			инициалы, фамилия	

М.П.

Земельный участок				
(вид объекта недвижимости)				
Лист № ____ Раздела <b>4.2</b>		Всего листов раздела <b>4.2</b> : ____		Всего разделов: ____
30.09.2021 № 99/2021/420822070				
Кадастровый номер:			02:22:000000:244(единое землепользование)	
Номер точки	Координаты, м		Описание закрепления на местности	Средняя квадратическая погрешность определения координат характерных точек границы части земельного участка, м
	X	Y		
1	2	3	4	5
3015	730073.66	1290638.54	данные отсутствуют	данные отсутствуют
3015	730073.66	1290638.54	данные отсутствуют	данные отсутствуют
3016	730137.9	1290739.77	данные отсутствуют	данные отсутствуют
3017	730078.99	1290739.87	данные отсутствуют	данные отсутствуют
3018	730031.59	1290665.59	данные отсутствуют	данные отсутствуют
3019	728906.37	1291694.37	данные отсутствуют	данные отсутствуют
3019	728906.37	1291694.37	данные отсутствуют	данные отсутствуют
3020	729072.81	1291738.3	данные отсутствуют	данные отсутствуют
3021	729256.03	1291794.38	данные отсутствуют	данные отсутствуют
3022	729375.36	1291840.85	данные отсутствуют	данные отсутствуют
3023	729456.98	1291918.8	данные отсутствуют	данные отсутствуют
3024	729531.42	1291996.92	данные отсутствуют	данные отсутствуют
3025	729505.49	1292042.2	данные отсутствуют	данные отсутствуют
3026	729420.94	1291953.47	данные отсутствуют	данные отсутствуют
3027	729350.83	1291884.95	данные отсутствуют	данные отсутствуют
3028	729239.14	1291841.46	данные отсутствуют	данные отсутствуют
3029	729059.24	1291786.43	данные отсутствуют	данные отсутствуют
Государственный регистратор			ФГИС ЕГРН	
полное наименование должности			подпись	
			инициалы, фамилия	

М.П.

Земельный участок				
(вид объекта недвижимости)				
Лист № ____ Раздела <b>4.2</b>		Всего листов раздела <b>4.2</b> : ____		Всего разделов: ____
30.09.2021 № 99/2021/420822070				
Кадастровый номер:			02:22:000000:244(единое землепользование)	
Номер точки	Координаты, м		Описание закрепления на местности	Средняя квадратическая погрешность определения координат характерных точек границы части земельного участка, м
	X	Y		
1	2	3	4	5
3030	728892.99	1291742.56	данные отсутствуют	данные отсутствуют
3031	728835.84	1291723.97	данные отсутствуют	данные отсутствуют
3032	728771.66	1291651.02	данные отсутствуют	данные отсутствуют
3033	728675.18	1291559.75	данные отсутствуют	данные отсутствуют
3033	728675.18	1291559.75	данные отсутствуют	данные отсутствуют
3034	728677.34	1291595.78	данные отсутствуют	данные отсутствуют
3035	728697.38	1291627.12	данные отсутствуют	данные отсутствуют
3036	728760.4	1291647.4	данные отсутствуют	данные отсутствуют
3037	728823.95	1291720.11	данные отсутствуют	данные отсутствуют
3038	728667.19	1291669.11	данные отсутствуют	данные отсутствуют
3039	728662.6	1291713.3	данные отсутствуют	данные отсутствуют
3040	728636.68	1291800.76	данные отсутствуют	данные отсутствуют
3041	728605.89	1291729	данные отсутствуют	данные отсутствуют
3042	728613.77	1291701.43	данные отсутствуют	данные отсутствуют
3043	728619.28	1291503.53	данные отсутствуют	данные отсутствуют
3044	729704.37	1292036.65	данные отсутствуют	данные отсутствуют
3044	729704.37	1292036.65	данные отсутствуют	данные отсутствуют
Государственный регистратор			ФГИС ЕГРН	
полное наименование должности			подпись	
			инициалы, фамилия	

М.П.

Раздел 4.2

Выписка из Единого государственного реестра недвижимости об объекте недвижимости  
Сведения о частях земельного участка

Земельный участок				
(вид объекта недвижимости)				
Лист № ____ Раздела <b>4.2</b>		Всего листов раздела <b>4.2</b> : ____		Всего разделов: ____
30.09.2021 № 99/2021/420822070				
Кадастровый номер:			02:22:000000:244(единое землепользование)	
Номер точки	Координаты, м		Описание закрепления на местности	Средняя квадратическая погрешность определения координат характерных точек границы части земельного участка, м
	X	Y		
1	2	3	4	5
3045	729670.75	1292117.55	данные отсутствуют	данные отсутствуют
3046	729689.09	1292122.51	данные отсутствуют	данные отсутствуют
3047	729599.97	1292140.94	данные отсутствуют	данные отсутствуют
3048	729590.53	1292131.07	данные отсутствуют	данные отсутствуют
3049	728673.34	1291345.53	данные отсутствуют	данные отсутствуют
3049	728673.34	1291345.53	данные отсутствуют	данные отсутствуют
3050	728673.66	1291534.52	данные отсутствуют	данные отсутствуют
3051	728674.6	1291550.1	данные отсутствуют	данные отсутствуют
3052	728619.53	1291494.43	данные отсутствуют	данные отсутствуют
3053	728621.65	1291418.44	данные отсутствуют	данные отсутствуют
3054	729137.52	1291068.35	данные отсутствуют	данные отсутствуют
3055	729117.99	1291094.41	данные отсутствуют	данные отсутствуют
3056	729039.93	1291027.26	данные отсутствуют	данные отсутствуют
3057	729004.42	1291003.83	данные отсутствуют	данные отсутствуют
3058	728957.62	1290952.97	данные отсутствуют	данные отсутствуют
3059	727161.18	1293264.77	данные отсутствуют	данные отсутствуют
3059	727161.18	1293264.77	данные отсутствуют	данные отсутствуют
Государственный регистратор			ФГИС ЕГРН	
полное наименование должности			подпись	
			инициалы, фамилия	

М.П.

Земельный участок				
(вид объекта недвижимости)				
Лист № ____ Раздела <b>4.2</b>		Всего листов раздела <b>4.2</b> : ____		Всего разделов: ____
30.09.2021 № 99/2021/420822070				
Кадастровый номер:			02:22:000000:244(единое землепользование)	
Номер точки	Координаты, м		Описание закрепления на местности	Средняя квадратическая погрешность определения координат характерных точек границы части земельного участка, м
	X	Y		
1	2	3	4	5
3060	727208	1293290.21	данные отсутствуют	данные отсутствуют
3061	727206.97	1293297.18	данные отсутствуют	данные отсутствуют
3062	727188.62	1293415.68	данные отсутствуют	данные отсутствуют
3063	727186.69	1293452.5	данные отсутствуют	данные отсутствуют
3064	727203.99	1293518.43	данные отсутствуют	данные отсутствуют
3065	727197.64	1293593.26	данные отсутствуют	данные отсутствуют
3066	727150.48	1293572.3	данные отсутствуют	данные отсутствуют
3067	727153.93	1293524.66	данные отсутствуют	данные отсутствуют
3068	727136.35	1293457.65	данные отсутствуют	данные отсутствуют
3069	727138.83	1293410.22	данные отсутствуют	данные отсутствуют
3070	727157.53	1293289.61	данные отсутствуют	данные отсутствуют

Государственный регистратор		ФГИС ЕГРН
полное наименование должности	подпись	инициалы, фамилия

М.П.

Раздел 4.2

Выписка из Единого государственного реестра недвижимости об объекте недвижимости  
Сведения о частях земельного участка

Земельный участок				
(вид объекта недвижимости)				
Лист № ____ Раздела <b>4.2</b>		Всего листов раздела <b>4.2</b> : ____		Всего разделов: ____
30.09.2021 № 99/2021/420822070				
Кадастровый номер:			02:22:000000:244(единое землепользование)	
Сведения о характерных точках границы части (частей) земельного участка				
Учетный номер части: 5				
Система координат: МСК-05				
Зона №				
Номер точки	Координаты, м		Описание закрепления на местности	Средняя квадратическая погрешность определения координат характерных точек границы части земельного участка, м
	X	Y		
1	2	3	4	5
1484	728792.76	1299438.59	данные отсутствуют	данные отсутствуют
1485	728789.35	1299463.42	данные отсутствуют	данные отсутствуют
1486	728789.18	1299472.82	данные отсутствуют	данные отсутствуют
1487	728791.12	1299488.8	данные отсутствуют	данные отсутствуют
1488	728787.64	1299556.89	данные отсутствуют	данные отсутствуют
1489	728785.86	1299654.1	данные отсутствуют	данные отсутствуют
1490	728778.64	1299840.28	данные отсутствуют	данные отсутствуют
1491	728774.93	1299960.78	данные отсутствуют	данные отсутствуют
1492	728774.1	1300058.75	данные отсутствуют	данные отсутствуют
1493	728768.61	1300270.99	данные отсутствуют	данные отсутствуют
1494	728768.61	1300403.59	данные отсутствуют	данные отсутствуют
1495	728768.62	1300403.64	данные отсутствуют	данные отсутствуют
1496	728774.1	1300415.7	данные отсутствуют	данные отсутствуют
1497	728782.02	1300424.46	данные отсутствуют	данные отсутствуют
1498	728793.8	1300429.93	данные отсутствуют	данные отсутствуют
1499	728814.1	1300435.14	данные отсутствуют	данные отсутствуют

Государственный регистратор		ФГИС ЕГРН
полное наименование должности	подпись	инициалы, фамилия

М.П.

Земельный участок				
(вид объекта недвижимости)				
Лист № ____ Раздела <b>4.2</b>		Всего листов раздела <b>4.2</b> : ____		Всего разделов: ____
30.09.2021 № 99/2021/420822070				
Кадастровый номер:			02:22:000000:244(единое землепользование)	
Номер точки	Координаты, м		Описание закрепления на местности	Средняя квадратическая погрешность определения координат характерных точек границы части земельного участка, м
	X	Y		
1	2	3	4	5
1500	728852.24	1300443.65	данные отсутствуют	данные отсутствуют
1501	728924.13	1300459.56	данные отсутствуют	данные отсутствуют
1502	728965.29	1300468.62	данные отсутствуют	данные отсутствуют
1503	729014.41	1300479.6	данные отсутствуют	данные отсутствуют
1504	729080.27	1300495.78	данные отсутствуют	данные отсутствуют
1505	729102.22	1300500.18	данные отсутствуют	данные отсутствуют
1506	729148.59	1300507.31	данные отсутствуют	данные отсутствуют
1507	729211.92	1300520.85	данные отсутствуют	данные отсутствуют
1508	729313.24	1300544.35	данные отсутствуют	данные отсутствуют
1509	729370.87	1300555.88	данные отсутствуют	данные отсутствуют
1510	729421.36	1300566.03	данные отсутствуют	данные отсутствуют
1511	729461.97	1300574.81	данные отсутствуют	данные отсутствуют
1512	729487.89	1300581.63	данные отсутствуют	данные отсутствуют
1584	728812.26	1300411.06	данные отсутствуют	данные отсутствуют
1585	728810.32	1300410.57	данные отсутствуют	данные отсутствуют
1586	728810.81	1300408.63	данные отсутствуют	данные отсутствуют
1586	728810.81	1300408.63	данные отсутствуют	данные отсутствуют
Государственный регистратор			ФГИС ЕГРН	
полное наименование должности			подпись	
			инициалы, фамилия	

М.П.

Раздел 4.2

Выписка из Единого государственного реестра недвижимости об объекте недвижимости  
Сведения о частях земельного участка

Земельный участок				
(вид объекта недвижимости)				
Лист № ____ Раздела <b>4.2</b>		Всего листов раздела <b>4.2</b> : ____		Всего разделов: ____
30.09.2021 № 99/2021/420822070				
Кадастровый номер:			02:22:000000:244(единое землепользование)	
Номер точки	Координаты, м		Описание закрепления на местности	Средняя квадратическая погрешность определения координат характерных точек границы части земельного участка, м
	X	Y		
1	2	3	4	5
1587	728812.75	1300409.12	данные отсутствуют	данные отсутствуют
1592	728869.02	1300424.06	данные отсутствуют	данные отсутствуют
1593	728869.47	1300422.11	данные отсутствуют	данные отсутствуют
1593	728869.47	1300422.11	данные отсутствуют	данные отсутствуют
1594	728871.42	1300422.56	данные отсутствуют	данные отсутствуют
1595	728870.98	1300424.5	данные отсутствуют	данные отсутствуют
1596	729535.56	1300576.75	данные отсутствуют	данные отсутствуют
1597	729536.01	1300574.8	данные отсутствуют	данные отсутствуют
1597	729536.01	1300574.8	данные отсутствуют	данные отсутствуют
1598	729537.97	1300575.24	данные отсутствуют	данные отсутствуют
1599	729537.52	1300577.19	данные отсутствуют	данные отсутствуют
1600	728927.75	1300437.56	данные отсутствуют	данные отсутствуют
1601	728928.13	1300435.6	данные отсутствуют	данные отсутствуют
1601	728928.13	1300435.6	данные отсутствуют	данные отсутствуют
1602	728930.09	1300435.98	данные отсутствуют	данные отсутствуют
1603	728929.71	1300437.94	данные отсутствуют	данные отсутствуют
1604	729488.07	1300567.86	данные отсутствуют	данные отсутствуют
Государственный регистратор			ФГИС ЕГРН	
полное наименование должности			подпись	
			инициалы, фамилия	

М.П.



Земельный участок				
(вид объекта недвижимости)				
Лист № ____ Раздела <b>4.2</b>		Всего листов раздела <b>4.2</b> : ____		Всего разделов: ____
30.09.2021 № 99/2021/420822070				
Кадастровый номер:			02:22:000000:244(единое землепользование)	
Номер точки	Координаты, м		Описание закрепления на местности	Средняя квадратическая погрешность определения координат характерных точек границы части земельного участка, м
	X	Y		
1	2	3	4	5
1605	729486.12	1300567.38	данные отсутствуют	данные отсутствуют
1606	729486.6	1300565.44	данные отсутствуют	данные отсутствуют
1606	729486.6	1300565.44	данные отсутствуют	данные отсутствуют
1607	729488.55	1300565.92	данные отсутствуют	данные отсутствуют
1608	728989.45	1300450.66	данные отсутствуют	данные отсутствуют
1609	728987.51	1300450.17	данные отсутствуют	данные отсутствуют
1611	728989.94	1300448.72	данные отсутствуют	данные отсутствуют
1612	729437.84	1300553.5	данные отсутствуют	данные отсутствуют
1613	729438.27	1300551.55	данные отсутствуют	данные отсутствуют
1613	729438.27	1300551.55	данные отсутствуют	данные отсутствуют
1614	729440.22	1300551.98	данные отсутствуют	данные отсутствуют
1615	729439.79	1300553.94	данные отсутствуют	данные отсутствуют
1616	729047.17	1300463.21	данные отсутствуют	данные отсутствуют
1617	729047.59	1300461.26	данные отсутствуют	данные отсутствуют
1617	729047.59	1300461.26	данные отсутствуют	данные отсутствуют
1618	729049.55	1300461.68	данные отсутствуют	данные отсутствуют
1619	729049.12	1300463.64	данные отсутствуют	данные отсутствуют
Государственный регистратор			ФГИС ЕГРН	
полное наименование должности			подпись	
			инициалы, фамилия	

М.П.

Земельный участок				
(вид объекта недвижимости)				
Лист № ____ Раздела <b>4.2</b>		Всего листов раздела <b>4.2</b> : ____		Всего разделов: ____
30.09.2021 № 99/2021/420822070				
Кадастровый номер:			02:22:000000:244(единое землепользование)	
Номер точки	Координаты, м		Описание закрепления на местности	Средняя квадратическая погрешность определения координат характерных точек границы части земельного участка, м
	X	Y		
1	2	3	4	5
1620	729388.96	1300541.86	данные отсутствуют	данные отсутствуют
1621	729389.42	1300539.91	данные отсутствуют	данные отсутствуют
1621	729389.42	1300539.91	данные отсутствуют	данные отсутствуют
1622	729391.36	1300540.37	данные отсутствуют	данные отсутствуют
1623	729390.91	1300542.32	данные отсутствуют	данные отсутствуют
1624	729107.63	1300481.2	данные отсутствуют	данные отсутствуют
1625	729105.69	1300480.7	данные отсутствуют	данные отсутствуют
1626	729106.19	1300478.77	данные отсутствуют	данные отсутствуют
1626	729106.19	1300478.77	данные отсутствуют	данные отсутствуют
1627	729108.13	1300479.27	данные отсутствуют	данные отсутствуют
1628	729342.27	1300530.72	данные отсутствуют	данные отсутствуют
1629	729340.33	1300530.22	данные отсутствуют	данные отсутствуют
1630	729340.83	1300528.29	данные отсутствуют	данные отсутствуют
1630	729340.83	1300528.29	данные отсутствуют	данные отсутствуют
1631	729342.77	1300528.78	данные отсутствуют	данные отсутствуют
1632	729237.02	1300480.94	данные отсутствуют	данные отсутствуют
1632	729237.02	1300480.94	данные отсутствуют	данные отсутствуют
Государственный регистратор			ФГИС ЕГРН	
полное наименование должности			подпись	
			инициалы, фамилия	

М.П.

Земельный участок				
(вид объекта недвижимости)				
Лист № ____ Раздела <b>4.2</b>		Всего листов раздела <b>4.2</b> : ____		Всего разделов: ____
30.09.2021 № 99/2021/420822070				
Кадастровый номер:			02:22:000000:244(единое землепользование)	
Номер точки	Координаты, м		Описание закрепления на местности	Средняя квадратическая погрешность определения координат характерных точек границы части земельного участка, м
	X	Y		
1	2	3	4	5
1633	729238.18	1300479.52	данные отсутствуют	данные отсутствуют
1634	729240.74	1300481.61	данные отсутствуют	данные отсутствуют
1635	729239.57	1300483.03	данные отсутствуют	данные отсутствуют
1636	729291.79	1300518.72	данные отсутствуют	данные отсутствуют
1637	729292.11	1300516.75	данные отсутствуют	данные отсутствуют
1637	729292.11	1300516.75	данные отсутствуют	данные отсутствуют
1638	729294.08	1300517.06	данные отсутствуют	данные отсутствуют
1639	729293.77	1300519.04	данные отсутствуют	данные отсутствуют
1640	729238.57	1300486.51	данные отсутствуют	данные отсутствуют
1640	729238.57	1300486.51	данные отсутствуют	данные отсутствуют
1642	729242.25	1300493.02	данные отсутствуют	данные отсутствуют
1643	729240.32	1300493.55	данные отсутствуют	данные отсутствуют
1644	729242.95	1300508.96	данные отсутствуют	данные отсутствуют
1645	729243.42	1300507.01	данные отсутствуют	данные отсутствуют
1645	729243.42	1300507.01	данные отсутствуют	данные отсутствуют
1646	729249.23	1300508.35	данные отсутствуют	данные отсутствуют
1647	729248.82	1300510.31	данные отсутствуют	данные отсутствуют
Государственный регистратор			ФГИС ЕГРН	
полное наименование должности			подпись	
			инициалы, фамилия	

М.П.

Раздел 4.2

Выписка из Единого государственного реестра недвижимости об объекте недвижимости  
Сведения о частях земельного участка

Земельный участок				
(вид объекта недвижимости)				
Лист № ____ Раздела <b>4.2</b>		Всего листов раздела <b>4.2</b> : ____		Всего разделов: ____
30.09.2021 № 99/2021/420822070				
Кадастровый номер:			02:22:000000:244(единое землепользование)	
Номер точки	Координаты, м		Описание закрепления на местности	Средняя квадратическая погрешность определения координат характерных точек границы части земельного участка, м
	X	Y		
1	2	3	4	5
1648	729165.59	1300494.08	данные отсутствуют	данные отсутствуют
1649	729166.03	1300492.13	данные отсутствуют	данные отсутствуют
1649	729166.03	1300492.13	данные отсутствуют	данные отсутствуют
1650	729167.98	1300492.57	данные отсутствуют	данные отсутствуют
1651	729167.54	1300494.52	данные отсутствуют	данные отсутствуют
1652	729225.62	1300505.75	данные отсутствуют	данные отсутствуют
1653	729226.03	1300503.8	данные отсутствуют	данные отсутствуют
1653	729226.03	1300503.8	данные отсутствуют	данные отсутствуют
1654	729227.99	1300504.21	данные отсутствуют	данные отсутствуют
1655	729227.58	1300506.16	данные отсутствуют	данные отсутствуют
1656	729193.61	1300500.55	данные отсутствуют	данные отсутствуют
1658	729195.96	1300498.98	данные отсутствуют	данные отсутствуют
1659	729195.57	1300500.94	данные отсутствуют	данные отсутствуют
1660	729197.72	1300501.3	данные отсутствуют	данные отсутствуют
1661	729198.18	1300499.35	данные отсутствуют	данные отсутствуют
1661	729198.18	1300499.35	данные отсутствуют	данные отсутствуют
1662	729200.13	1300499.81	данные отсутствуют	данные отсутствуют
Государственный регистратор			ФГИС ЕГРН	
полное наименование должности			подпись	
			инициалы, фамилия	

М.П.

Земельный участок				
(вид объекта недвижимости)				
Лист № ____ Раздела <b>4.2</b>		Всего листов раздела <b>4.2</b> : ____		Всего разделов: ____
30.09.2021 № 99/2021/420822070				
Кадастровый номер:			02:22:000000:244(единое землепользование)	
Номер точки	Координаты, м		Описание закрепления на местности	Средняя квадратическая погрешность определения координат характерных точек границы части земельного участка, м
	X	Y		
1	2	3	4	5
1663	729199.67	1300501.75	данные отсутствуют	данные отсутствуют
3071	728793.21	1299427.59	данные отсутствуют	данные отсутствуют
3071	728793.21	1299427.59	данные отсутствуют	данные отсутствуют
3072	728814.65	1299429.23	данные отсутствуют	данные отсутствуют
3073	728803.79	1299744.52	данные отсутствуют	данные отсутствуют
3074	728794.71	1300208.47	данные отсутствуют	данные отсутствуют
3075	728791.97	1300400.79	данные отсутствуют	данные отсутствуют
3076	728929.71	1300431.69	данные отсутствуют	данные отсутствуют
3077	729167.31	1300481.62	данные отсутствуют	данные отсутствуют
3078	729230.34	1300496.79	данные отсутствуют	данные отсутствуют
3079	729223.26	1300472.04	данные отсутствуют	данные отсутствуют
3080	729257.88	1300478.89	данные отсутствуют	данные отсутствуют
3081	729268.6	1300448.75	данные отсутствуют	данные отсутствуют
3082	729286.33	1300510.75	данные отсутствуют	данные отсутствуют
3083	729342.82	1300526.27	данные отсутствуют	данные отсутствуют
3084	729543.97	1300574	данные отсутствуют	данные отсутствуют
3085	729585.56	1300580.54	данные отсутствуют	данные отсутствуют
Государственный регистратор			ФГИС ЕГРН	
полное наименование должности			подпись	
			инициалы, фамилия	

М.П.

Раздел 4.2

Выписка из Единого государственного реестра недвижимости об объекте недвижимости  
Сведения о частях земельного участка

Земельный участок				
(вид объекта недвижимости)				
Лист № ____ Раздела <b>4.2</b>		Всего листов раздела <b>4.2</b> : ____		Всего разделов: ____
30.09.2021 № 99/2021/420822070				
Кадастровый номер:			02:22:000000:244(единое землепользование)	
Номер точки	Координаты, м		Описание закрепления на местности	Средняя квадратическая погрешность определения координат характерных точек границы части земельного участка, м
	X	Y		
1	2	3	4	5
3086	729575.61	1300600.1	данные отсутствуют	данные отсутствуют
3087	729194	1300498.59	данные отсутствуют	данные отсутствуют
3087	729194	1300498.59	данные отсутствуют	данные отсутствуют
3088	729240.49	1300486	данные отсутствуют	данные отсутствуют
3089	728988	1300448.23	данные отсутствуют	данные отсутствуют
3089	728988	1300448.23	данные отсутствуют	данные отсутствуют
Государственный регистратор			ФГИС ЕГРН	
полное наименование должности			подпись	
			инициалы, фамилия	

М.П.

Земельный участок				
(вид объекта недвижимости)				
Лист № ____ Раздела <b>4.2</b>		Всего листов раздела <b>4.2</b> : ____		Всего разделов: ____
30.09.2021 № 99/2021/420822070				
Кадастровый номер:			02:22:000000:244(единое землепользование)	
Сведения о характерных точках границы части (частей) земельного участка				
Учетный номер части: 6				
Система координат: МСК-05				
Зона №				
Номер точки	Координаты, м		Описание закрепления на местности	Средняя квадратическая погрешность определения координат характерных точек границы части земельного участка, м
	X	Y		
1	2	3	4	5
53	729035.96	1290981.99	данные отсутствуют	данные отсутствуют
54	729040.87	1290986.56	данные отсутствуют	данные отсутствуют
55	729076.77	1291018.84	данные отсутствуют	данные отсутствуют
56	729140.12	1291070.47	данные отсутствуют	данные отсутствуют
1159	728886.17	1292169.25	данные отсутствуют	данные отсутствуют
1160	728883.97	1292168.81	данные отсутствуют	данные отсутствуют
1161	728884.41	1292166.62	данные отсутствуют	данные отсутствуют
1161	728884.41	1292166.62	данные отсутствуют	данные отсутствуют
1162	728886.6	1292167.06	данные отсутствуют	данные отсутствуют
1494	728768.61	1300403.59	данные отсутствуют	данные отсутствуют
1495	728768.62	1300403.64	данные отсутствуют	данные отсутствуют
1513	729627.91	1300611.12	данные отсутствуют	данные отсутствуют
1578	729627.93	1300598.31	данные отсутствуют	данные отсутствуют
1579	729624.5	1300597.15	данные отсутствуют	данные отсутствуют
1580	729625.13	1300595.26	данные отсутствуют	данные отсутствуют
1580	729625.13	1300595.26	данные отсутствуют	данные отсутствуют
Государственный регистратор			ФГИС ЕГРН	
полное наименование должности			подпись	
			инициалы, фамилия	

М.П.

Раздел 4.2

Выписка из Единого государственного реестра недвижимости об объекте недвижимости  
Сведения о частях земельного участка

Земельный участок				
(вид объекта недвижимости)				
Лист № ____ Раздела <b>4.2</b>		Всего листов раздела <b>4.2</b> : ____		Всего разделов: ____
30.09.2021 № 99/2021/420822070				
Кадастровый номер:			02:22:000000:244(единое землепользование)	
Номер точки	Координаты, м		Описание закрепления на местности	Средняя квадратическая погрешность определения координат характерных точек границы части земельного участка, м
	X	Y		
1	2	3	4	5
1581	729630.45	1300597.02	данные отсутствуют	данные отсутствуют
1582	729628.79	1300602.74	данные отсутствуют	данные отсутствуют
1583	729626.87	1300602.17	данные отсутствуют	данные отсутствуют
1584	728812.26	1300411.06	данные отсутствуют	данные отсутствуют
1585	728810.32	1300410.57	данные отсутствуют	данные отсутствуют
1586	728810.81	1300408.63	данные отсутствуют	данные отсутствуют
1586	728810.81	1300408.63	данные отсутствуют	данные отсутствуют
1587	728812.75	1300409.12	данные отсутствуют	данные отсутствуют
1588	729584.42	1300588.36	данные отсутствуют	данные отсутствуют
1589	729584.89	1300586.42	данные отсутствуют	данные отсутствуют
1589	729584.89	1300586.42	данные отсутствуют	данные отсутствуют
1590	729586.83	1300586.89	данные отсутствуют	данные отсутствуют
1591	729586.36	1300588.83	данные отсутствуют	данные отсутствуют
1592	728869.02	1300424.06	данные отсутствуют	данные отсутствуют
1593	728869.47	1300422.11	данные отсутствуют	данные отсутствуют
1593	728869.47	1300422.11	данные отсутствуют	данные отсутствуют
1594	728871.42	1300422.56	данные отсутствуют	данные отсутствуют
Государственный регистратор			ФГИС ЕГРН	
полное наименование должности			подпись	
			инициалы, фамилия	

М.П.

Выписка из Единого государственного реестра недвижимости об объекте недвижимости  
Сведения о частях земельного участка

Земельный участок				
(вид объекта недвижимости)				
Лист № ____ Раздела <b>4.2</b>		Всего листов раздела <b>4.2</b> : ____		Всего разделов: ____
30.09.2021 № 99/2021/420822070				
Кадастровый номер:			02:22:000000:244(единое землепользование)	
Номер точки	Координаты, м		Описание закрепления на местности	Средняя квадратическая погрешность определения координат характерных точек границы части земельного участка, м
	X	Y		
1	2	3	4	5
1595	728870.98	1300424.5	данные отсутствуют	данные отсутствуют
1596	729535.56	1300576.75	данные отсутствуют	данные отсутствуют
1597	729536.01	1300574.8	данные отсутствуют	данные отсутствуют
1597	729536.01	1300574.8	данные отсутствуют	данные отсутствуют
1598	729537.97	1300575.24	данные отсутствуют	данные отсутствуют
1599	729537.52	1300577.19	данные отсутствуют	данные отсутствуют
1600	728927.75	1300437.56	данные отсутствуют	данные отсутствуют
1601	728928.13	1300435.6	данные отсутствуют	данные отсутствуют
1601	728928.13	1300435.6	данные отсутствуют	данные отсутствуют
1602	728930.09	1300435.98	данные отсутствуют	данные отсутствуют
1603	728929.71	1300437.94	данные отсутствуют	данные отсутствуют
1604	729488.07	1300567.86	данные отсутствуют	данные отсутствуют
1605	729486.12	1300567.38	данные отсутствуют	данные отсутствуют
1606	729486.6	1300565.44	данные отсутствуют	данные отсутствуют
1606	729486.6	1300565.44	данные отсутствуют	данные отсутствуют
1607	729488.55	1300565.92	данные отсутствуют	данные отсутствуют
1608	728989.45	1300450.66	данные отсутствуют	данные отсутствуют
Государственный регистратор			ФГИС ЕГРН	
полное наименование должности			подпись	
			инициалы, фамилия	

М.П.

Раздел 4.2

Выписка из Единого государственного реестра недвижимости об объекте недвижимости  
Сведения о частях земельного участка

Земельный участок				
(вид объекта недвижимости)				
Лист № ____ Раздела <b>4.2</b>		Всего листов раздела <b>4.2</b> : ____		Всего разделов: ____
30.09.2021 № 99/2021/420822070				
Кадастровый номер:			02:22:000000:244(единое землепользование)	
Номер точки	Координаты, м		Описание закрепления на местности	Средняя квадратическая погрешность определения координат характерных точек границы части земельного участка, м
	X	Y		
1	2	3	4	5
1609	728987.51	1300450.17	данные отсутствуют	данные отсутствуют
1611	728989.94	1300448.72	данные отсутствуют	данные отсутствуют
1612	729437.84	1300553.5	данные отсутствуют	данные отсутствуют
1613	729438.27	1300551.55	данные отсутствуют	данные отсутствуют
1613	729438.27	1300551.55	данные отсутствуют	данные отсутствуют
1614	729440.22	1300551.98	данные отсутствуют	данные отсутствуют
1615	729439.79	1300553.94	данные отсутствуют	данные отсутствуют
1616	729047.17	1300463.21	данные отсутствуют	данные отсутствуют
1617	729047.59	1300461.26	данные отсутствуют	данные отсутствуют
1617	729047.59	1300461.26	данные отсутствуют	данные отсутствуют
1618	729049.55	1300461.68	данные отсутствуют	данные отсутствуют
1619	729049.12	1300463.64	данные отсутствуют	данные отсутствуют
1620	729388.96	1300541.86	данные отсутствуют	данные отсутствуют
1621	729389.42	1300539.91	данные отсутствуют	данные отсутствуют
1621	729389.42	1300539.91	данные отсутствуют	данные отсутствуют
1622	729391.36	1300540.37	данные отсутствуют	данные отсутствуют
1623	729390.91	1300542.32	данные отсутствуют	данные отсутствуют
Государственный регистратор			ФГИС ЕГРН	
полное наименование должности			подпись	
			инициалы, фамилия	

М.П.

Земельный участок				
(вид объекта недвижимости)				
Лист № ____ Раздела <b>4.2</b>		Всего листов раздела <b>4.2</b> : ____		Всего разделов: ____
30.09.2021 № 99/2021/420822070				
Кадастровый номер:			02:22:000000:244(единое землепользование)	
Номер точки	Координаты, м		Описание закрепления на местности	Средняя квадратическая погрешность определения координат характерных точек границы части земельного участка, м
	X	Y		
1	2	3	4	5
1624	729107.63	1300481.2	данные отсутствуют	данные отсутствуют
1625	729105.69	1300480.7	данные отсутствуют	данные отсутствуют
1626	729106.19	1300478.77	данные отсутствуют	данные отсутствуют
1626	729106.19	1300478.77	данные отсутствуют	данные отсутствуют
1627	729108.13	1300479.27	данные отсутствуют	данные отсутствуют
1628	729342.27	1300530.72	данные отсутствуют	данные отсутствуют
1629	729340.33	1300530.22	данные отсутствуют	данные отсутствуют
1630	729340.83	1300528.29	данные отсутствуют	данные отсутствуют
1630	729340.83	1300528.29	данные отсутствуют	данные отсутствуют
1631	729342.77	1300528.78	данные отсутствуют	данные отсутствуют
1636	729291.79	1300518.72	данные отсутствуют	данные отсутствуют
1637	729292.11	1300516.75	данные отсутствуют	данные отсутствуют
1637	729292.11	1300516.75	данные отсутствуют	данные отсутствуют
1638	729294.08	1300517.06	данные отсутствуют	данные отсутствуют
1639	729293.77	1300519.04	данные отсутствуют	данные отсутствуют
1640	729238.57	1300486.51	данные отсутствуют	данные отсутствуют
1640	729238.57	1300486.51	данные отсутствуют	данные отсутствуют
Государственный регистратор			ФГИС ЕГРН	
полное наименование должности			подпись	
			инициалы, фамилия	

М.П.

Раздел 4.2

Выписка из Единого государственного реестра недвижимости об объекте недвижимости  
Сведения о частях земельного участка

Земельный участок				
(вид объекта недвижимости)				
Лист № ____ Раздела <b>4.2</b>		Всего листов раздела <b>4.2</b> : ____		Всего разделов: ____
30.09.2021 № 99/2021/420822070				
Кадастровый номер:			02:22:000000:244(единое землепользование)	
Номер точки	Координаты, м		Описание закрепления на местности	Средняя квадратическая погрешность определения координат характерных точек границы части земельного участка, м
	X	Y		
1	2	3	4	5
1642	729242.25	1300493.02	данные отсутствуют	данные отсутствуют
1643	729240.32	1300493.55	данные отсутствуют	данные отсутствуют
1644	729242.95	1300508.96	данные отсутствуют	данные отсутствуют
1645	729243.42	1300507.01	данные отсутствуют	данные отсутствуют
1645	729243.42	1300507.01	данные отсутствуют	данные отсутствуют
1646	729249.23	1300508.35	данные отсутствуют	данные отсутствуют
1647	729248.82	1300510.31	данные отсутствуют	данные отсутствуют
1648	729165.59	1300494.08	данные отсутствуют	данные отсутствуют
1649	729166.03	1300492.13	данные отсутствуют	данные отсутствуют
1649	729166.03	1300492.13	данные отсутствуют	данные отсутствуют
1650	729167.98	1300492.57	данные отсутствуют	данные отсутствуют
1651	729167.54	1300494.52	данные отсутствуют	данные отсутствуют
1652	729225.62	1300505.75	данные отсутствуют	данные отсутствуют
1653	729226.03	1300503.8	данные отсутствуют	данные отсутствуют
1653	729226.03	1300503.8	данные отсутствуют	данные отсутствуют
1654	729227.99	1300504.21	данные отсутствуют	данные отсутствуют
1655	729227.58	1300506.16	данные отсутствуют	данные отсутствуют
Государственный регистратор			ФГИС ЕГРН	
полное наименование должности			подпись	
			инициалы, фамилия	

М.П.

Земельный участок				
(вид объекта недвижимости)				
Лист № ____ Раздела <b>4.2</b>		Всего листов раздела <b>4.2</b> : ____		Всего разделов: ____
30.09.2021 № 99/2021/420822070				
Кадастровый номер:			02:22:000000:244(единое землепользование)	
Номер точки	Координаты, м		Описание закрепления на местности	Средняя квадратическая погрешность определения координат характерных точек границы части земельного участка, м
	X	Y		
1	2	3	4	5
1656	729193.61	1300500.55	данные отсутствуют	данные отсутствуют
1658	729195.96	1300498.98	данные отсутствуют	данные отсутствуют
1659	729195.57	1300500.94	данные отсутствуют	данные отсутствуют
1660	729197.72	1300501.3	данные отсутствуют	данные отсутствуют
1661	729198.18	1300499.35	данные отсутствуют	данные отсутствуют
1661	729198.18	1300499.35	данные отсутствуют	данные отсутствуют
1662	729200.13	1300499.81	данные отсутствуют	данные отсутствуют
1663	729199.67	1300501.75	данные отсутствуют	данные отсутствуют
1738	727109.3	1293201.48	данные отсутствуют	данные отсутствуют
1738	727109.3	1293201.48	данные отсутствуют	данные отсутствуют
1739	727114.79	1293207.21	данные отсутствуют	данные отсутствуют
1740	727119.08	1293210.79	данные отсутствуют	данные отсутствуют
1741	727122.17	1293216.02	данные отсутствуют	данные отсутствуют
1753	727173.53	1293279.56	данные отсутствуют	данные отсутствуют
1754	727173.55	1293279.58	данные отсутствуют	данные отсутствуют
1755	727173.57	1293279.59	данные отсутствуют	данные отсутствуют
1756	727182.4	1293281.97	данные отсутствуют	данные отсутствуют
Государственный регистратор			ФГИС ЕГРН	
полное наименование должности			подпись	
			инициалы, фамилия	

М.П.

Земельный участок				
(вид объекта недвижимости)				
Лист № ____ Раздела <b>4.2</b>		Всего листов раздела <b>4.2</b> : ____		Всего разделов: ____
30.09.2021 № 99/2021/420822070				
Кадастровый номер:			02:22:000000:244(единое землепользование)	
Номер точки	Координаты, м		Описание закрепления на местности	Средняя квадратическая погрешность определения координат характерных точек границы части земельного участка, м
	X	Y		
1	2	3	4	5
1757	727182.42	1293281.97	данные отсутствуют	данные отсутствуют
1758	727191.03	1293281.5	данные отсутствуют	данные отсутствуют
1759	727198.9	1293280.54	данные отсутствуют	данные отсутствуют
1760	727204.34	1293281.49	данные отсутствуют	данные отсутствуют
1761	727207.16	1293285.97	данные отсутствуют	данные отсутствуют
1762	727208.84	1293294.56	данные отсутствуют	данные отсутствуют
1763	727208.85	1293294.59	данные отсутствуют	данные отсутствуют
1764	727208.87	1293294.61	данные отсутствуют	данные отсутствуют
1765	727214.12	1293299.62	данные отсутствуют	данные отсутствуют
1766	727214.14	1293299.63	данные отсутствуют	данные отсутствуют
1767	727214.19	1293299.64	данные отсутствуют	данные отсутствуют
1769	727222.21	1293299.86	данные отсутствуют	данные отсутствуют
1770	727222.21	1293304.31	данные отсутствуют	данные отсутствуют
1771	727220.55	1293308.59	данные отсутствуют	данные отсутствуют
1772	727220.54	1293308.62	данные отсутствуют	данные отсутствуют
1773	727220.78	1293315.55	данные отсутствуют	данные отсутствуют
1774	727220.79	1293315.59	данные отсутствуют	данные отсутствуют
Государственный регистратор			ФГИС ЕГРН	
полное наименование должности			подпись	
			инициалы, фамилия	

М.П.

Земельный участок				
(вид объекта недвижимости)				
Лист № ____ Раздела <b>4.2</b>		Всего листов раздела <b>4.2</b> : ____		Всего разделов: ____
30.09.2021 № 99/2021/420822070				
Кадастровый номер:			02:22:000000:244(единое землепользование)	
Номер точки	Координаты, м		Описание закрепления на местности	Средняя квадратическая погрешность определения координат характерных точек границы части земельного участка, м
	X	Y		
1	2	3	4	5
1775	727224.12	1293321.55	данные отсутствуют	данные отсутствуют
1776	727224.36	1293327.01	данные отсутствуют	данные отсутствуют
1957	729727.94	1291778.75	данные отсутствуют	данные отсутствуют
1958	729732.1	1291789.67	данные отсутствуют	данные отсутствуют
1976	729939.76	1291764.32	данные отсутствуют	данные отсутствуют
2002	730241.52	1291375.55	данные отсутствуют	данные отсутствуют
2011	730342.9	1291329.54	данные отсутствуют	данные отсутствуют
2012	730348.21	1291271.54	данные отсутствуют	данные отсутствуют
2012	730348.21	1291271.54	данные отсутствуют	данные отсутствуют
2022	729959.18	1291814.7	данные отсутствуют	данные отсутствуют
2022	729959.18	1291814.7	данные отсутствуют	данные отсутствуют
2023	729960.91	1291813.69	данные отсутствуют	данные отсутствуют
2024	729961.91	1291815.42	данные отсутствуют	данные отсутствуют
2025	729960.19	1291816.43	данные отсутствуют	данные отсутствуют
2462	728652.43	1292058.38	данные отсутствуют	данные отсутствуют
2463	728703.02	1292084.61	данные отсутствуют	данные отсутствуют
2619	727908.13	1294069.6	данные отсутствуют	данные отсутствуют
Государственный регистратор			ФГИС ЕГРН	
полное наименование должности			подпись	
			инициалы, фамилия	

М.П.

Раздел 4.2

Выписка из Единого государственного реестра недвижимости об объекте недвижимости  
Сведения о частях земельного участка

Земельный участок				
(вид объекта недвижимости)				
Лист № ____ Раздела <b>4.2</b>		Всего листов раздела <b>4.2</b> : ____		Всего разделов: ____
30.09.2021 № 99/2021/420822070				
Кадастровый номер:			02:22:000000:244(единое землепользование)	
Номер точки	Координаты, м		Описание закрепления на местности	Средняя квадратическая погрешность определения координат характерных точек границы части земельного участка, м
	X	Y		
1	2	3	4	5
2619	727908.13	1294069.6	данные отсутствуют	данные отсутствуют
2680	731036.71	1290355.4	данные отсутствуют	данные отсутствуют
2680	731036.71	1290355.4	данные отсутствуют	данные отсутствуют
2682	730830.68	1290193.41	данные отсутствуют	данные отсутствуют
3087	729194	1300498.59	данные отсутствуют	данные отсутствуют
3087	729194	1300498.59	данные отсутствуют	данные отсутствуют
3088	729240.49	1300486	данные отсутствуют	данные отсутствуют
3089	728988	1300448.23	данные отсутствуют	данные отсутствуют
3089	728988	1300448.23	данные отсутствуют	данные отсутствуют
3090	729725.87	1291408.59	данные отсутствуют	данные отсутствуют
3090	729725.87	1291408.59	данные отсутствуют	данные отсутствуют
3091	729729.23	1291409.1	данные отсутствуют	данные отсутствуют
3092	729727.34	1291413.33	данные отсутствуют	данные отсутствуют
3093	729734.1	1291415.36	данные отсутствуют	данные отсутствуют
3094	729734.55	1291420.88	данные отсутствуют	данные отсутствуют
3095	729735.16	1291460.19	данные отсутствуют	данные отсутствуют
3096	729738.15	1291547.49	данные отсутствуют	данные отсутствуют
Государственный регистратор			ФГИС ЕГРН	
полное наименование должности			подпись	
			инициалы, фамилия	

М.П.



Земельный участок				
(вид объекта недвижимости)				
Лист № ____ Раздела <b>4.2</b>		Всего листов раздела <b>4.2</b> : ____		Всего разделов: ____
30.09.2021 № 99/2021/420822070				
Кадастровый номер:			02:22:000000:244(единое землепользование)	
Номер точки	Координаты, м		Описание закрепления на местности	Средняя квадратическая погрешность определения координат характерных точек границы части земельного участка, м
	X	Y		
1	2	3	4	5
3097	729741.15	1291634.88	данные отсутствуют	данные отсутствуют
3098	729744.14	1291722.33	данные отсутствуют	данные отсутствуют
3099	729745.34	1291763.4	данные отсутствуют	данные отсутствуют
3100	729794.14	1291783.58	данные отсутствуют	данные отсутствуют
3101	729907.9	1291828.45	данные отсутствуют	данные отсутствуют
3102	729909.27	1291829.12	данные отсутствуют	данные отсутствуют
3103	729928.41	1291770.91	данные отсутствуют	данные отсутствуют
3104	729929.02	1291767.12	данные отсутствуют	данные отсутствуют
3105	729937.1	1291763.69	данные отсутствуют	данные отсутствуют
3106	729941.62	1291763.81	данные отсутствуют	данные отсутствуют
3107	729948.76	1291770.29	данные отсутствуют	данные отсутствуют
3108	729947.91	1291775.65	данные отсутствуют	данные отсутствуют
3109	729932.81	1291821.57	данные отсутствуют	данные отсутствуют
3110	729955.52	1291807.85	данные отсутствуют	данные отсутствуют
3111	729991.63	1291787.81	данные отсутствуют	данные отсутствуют
3112	730009.05	1291801.05	данные отсутствуют	данные отсутствуют
3113	729965.55	1291825.16	данные отсутствуют	данные отсутствуют
Государственный регистратор			ФГИС ЕГРН	
полное наименование должности			подпись	
			инициалы, фамилия	

М.П.

Земельный участок				
(вид объекта недвижимости)				
Лист № ____ Раздела <b>4.2</b>		Всего листов раздела <b>4.2</b> : ____		Всего разделов: ____
30.09.2021 № 99/2021/420822070				
Кадастровый номер:			02:22:000000:244(единое землепользование)	
Номер точки	Координаты, м		Описание закрепления на местности	Средняя квадратическая погрешность определения координат характерных точек границы части земельного участка, м
	X	Y		
1	2	3	4	5
3114	729921.65	1291851.68	данные отсутствуют	данные отсутствуют
3115	729881.71	1291883.75	данные отсутствуют	данные отсутствуют
3116	729798.01	1291953.63	данные отсутствуют	данные отсутствуют
3117	729750.25	1291954.85	данные отсутствуют	данные отсутствуют
3118	729687.21	1292012.42	данные отсутствуют	данные отсутствуют
3119	729617.69	1292077.25	данные отсутствуют	данные отсутствуют
3120	729578.28	1292115.01	данные отсутствуют	данные отсутствуют
3121	729499.93	1292175.29	данные отсутствуют	данные отсутствуют
3122	729480.14	1292190.8	данные отсутствуют	данные отсутствуют
3123	729470.39	1292172.99	данные отсутствуют	данные отсутствуют
3124	729487.52	1292159.6	данные отсутствуют	данные отсутствуют
3125	729565.32	1292099.73	данные отсутствуют	данные отсутствуют
3126	729603.95	1292062.72	данные отсутствуют	данные отсутствуют
3127	729673.57	1291997.8	данные отсутствуют	данные отсутствуют
3128	729734.51	1291942.07	данные отсутствуют	данные отсутствуют
3129	729722.11	1291909.87	данные отсутствуют	данные отсутствуют
3130	729723.69	1291890.85	данные отсутствуют	данные отсутствуют
Государственный регистратор			ФГИС ЕГРН	
полное наименование должности			подпись	
			инициалы, фамилия	

М.П.

Земельный участок				
(вид объекта недвижимости)				
Лист № ____ Раздела <b>4.2</b>		Всего листов раздела <b>4.2</b> : ____		Всего разделов: ____
30.09.2021 № 99/2021/420822070				
Кадастровый номер:			02:22:000000:244(единое землепользование)	
Номер точки	Координаты, м		Описание закрепления на местности	Средняя квадратическая погрешность определения координат характерных точек границы части земельного участка, м
	X	Y		
1	2	3	4	5
3131	729724.37	1291882.63	данные отсутствуют	данные отсутствуют
3132	729735.37	1291883.38	данные отсутствуют	данные отсутствуют
3133	729736.11	1291890.58	данные отсутствуют	данные отсутствуют
3134	729753.13	1291934.77	данные отсутствуют	данные отсутствуют
3135	729790.67	1291933.81	данные отсутствуют	данные отсутствуют
3136	729868.93	1291868.36	данные отсутствуют	данные отсутствуют
3137	729897.14	1291845.7	данные отсутствуют	данные отсутствуют
3138	729786.58	1291802.1	данные отсутствуют	данные отсутствуют
3139	729736.34	1291781.32	данные отсутствуют	данные отсутствуют
3140	729732.05	1291850.11	данные отсутствуют	данные отсутствуют
3141	729727.08	1291850.07	данные отсутствуют	данные отсутствуют
3142	729730.37	1291810.46	данные отсутствуют	данные отсутствуют
3143	729723.75	1291775.06	данные отсутствуют	данные отсутствуют
3144	729725.61	1291769.14	данные отсутствуют	данные отсутствуют
3145	729724.15	1291722.96	данные отсутствуют	данные отсутствуют
3146	729721.15	1291635.56	данные отсутствуют	данные отсутствуют
3147	729718.16	1291548.17	данные отсутствуют	данные отсутствуют
Государственный регистратор			ФГИС ЕГРН	
полное наименование должности			подпись	
			инициалы, фамилия	

М.П.

Раздел 4.2

Выписка из Единого государственного реестра недвижимости об объекте недвижимости  
Сведения о частях земельного участка

Земельный участок				
(вид объекта недвижимости)				
Лист № ____ Раздела <b>4.2</b>		Всего листов раздела <b>4.2</b> : ____		Всего разделов: ____
30.09.2021 № 99/2021/420822070				
Кадастровый номер:			02:22:000000:244(единое землепользование)	
Номер точки	Координаты, м		Описание закрепления на местности	Средняя квадратическая погрешность определения координат характерных точек границы части земельного участка, м
	X	Y		
1	2	3	4	5
3148	729715.16	1291460.69	данные отсутствуют	данные отсутствуют
3149	729714.56	1291421.85	данные отсутствуют	данные отсутствуют
3150	729714.17	1291416.99	данные отсутствуют	данные отсутствуют
3151	729721.86	1291412.75	данные отсутствуют	данные отсутствуют
3152	729725.12	1291408.48	данные отсутствуют	данные отсутствуют
3153	729620.1	1290852.2	данные отсутствуют	данные отсутствуют
3153	729620.1	1290852.2	данные отсутствуют	данные отсутствуют
3154	729627.66	1290861.97	данные отсутствуют	данные отсутствуют
3155	729623.53	1290865.15	данные отсутствуют	данные отсутствуют
3156	729607.23	1290864.22	данные отсутствуют	данные отсутствуют
3157	729603.46	1290866.84	данные отсутствуют	данные отсутствуют
3158	729592.55	1290862.17	данные отсутствуют	данные отсутствуют
3159	729583.32	1290836.48	данные отсутствуют	данные отсутствуют
3160	729585.29	1290758.2	данные отсутствуют	данные отсутствуют
3160	729585.29	1290758.2	данные отсутствуют	данные отсутствуют
3161	729564.19	1290783.21	данные отсутствуют	данные отсутствуют
3162	729556.39	1290761.45	данные отсутствуют	данные отсутствуют
Государственный регистратор			ФГИС ЕГРН	
полное наименование должности			подпись	
			инициалы, фамилия	

М.П.

Земельный участок				
(вид объекта недвижимости)				
Лист № ____ Раздела <b>4.2</b>		Всего листов раздела <b>4.2</b> : ____		Всего разделов: ____
30.09.2021 № 99/2021/420822070				
Кадастровый номер:			02:22:000000:244(единое землепользование)	
Номер точки	Координаты, м		Описание закрепления на местности	Средняя квадратическая погрешность определения координат характерных точек границы части земельного участка, м
	X	Y		
1	2	3	4	5
3163	729564.29	1290752.08	данные отсутствуют	данные отсутствуют
3164	729559.66	1290788.58	данные отсутствуют	данные отсутствуют
3164	729559.66	1290788.58	данные отсутствуют	данные отсутствуют
3165	729557.46	1290791.21	данные отсутствуют	данные отсутствуют
3166	729535.44	1290816.45	данные отсутствуют	данные отсутствуют
3167	729568.49	1290830.14	данные отсутствуют	данные отсутствуют
3168	729575.74	1290833.24	данные отсутствуют	данные отсутствуют
3169	729585	1290858.95	данные отсутствуют	данные отсутствуют
3170	729560.74	1290848.58	данные отсутствуют	данные отсутствуют
3171	729521.25	1290832.22	данные отсутствуют	данные отсутствуют
3172	729489.26	1290865.61	данные отсутствуют	данные отсутствуют
3173	729413.07	1290907.18	данные отсутствуют	данные отсутствуют
3174	729413.07	1290948.83	данные отсутствуют	данные отсутствуют
3175	729374.94	1290990.48	данные отсутствуют	данные отсутствуют
3176	729336.81	1291032.13	данные отсутствуют	данные отсутствуют
3177	729299.86	1291072.57	данные отсутствуют	данные отсутствуют
3178	729262.91	1291112.99	данные отсутствуют	данные отсутствуют
Государственный регистратор			ФГИС ЕГРН	
полное наименование должности			подпись	
			инициалы, фамилия	

М.П.

Земельный участок				
(вид объекта недвижимости)				
Лист № ____ Раздела <b>4.2</b>		Всего листов раздела <b>4.2</b> : ____		Всего разделов: ____
30.09.2021 № 99/2021/420822070				
Кадастровый номер:			02:22:000000:244(единое землепользование)	
Номер точки	Координаты, м		Описание закрепления на местности	Средняя квадратическая погрешность определения координат характерных точек границы части земельного участка, м
	X	Y		
1	2	3	4	5
3179	729219.6	1291160.76	данные отсутствуют	данные отсутствуют
3180	729177.95	1291123.73	данные отсутствуют	данные отсутствуют
3181	729141.92	1291091.61	данные отсутствуют	данные отсутствуют
3182	729105.9	1291059.5	данные отсутствуют	данные отсутствуют
3183	729069.97	1291027.47	данные отсутствуют	данные отсутствуют
3184	729033.92	1290996.67	данные отсутствуют	данные отсутствуют
3185	729024.83	1290993.66	данные отсутствуют	данные отсутствуют
3186	729019.43	1290989.1	данные отсутствуют	данные отсутствуют
3187	729016.19	1290982.87	данные отсутствуют	данные отсутствуют
3188	729029.44	1290975.98	данные отсутствуют	данные отсутствуют
3189	729144.14	1291066.8	данные отсутствуют	данные отсутствуют
3190	729155.23	1291076.68	данные отсутствуют	данные отсутствуют
3191	729191.25	1291108.79	данные отсутствуют	данные отсутствуют
3192	729218.09	1291132.65	данные отсутствуют	данные отсутствуют
3193	729248.12	1291099.53	данные отсутствуют	данные отсутствуют
3194	729285.09	1291059.07	данные отсутствуют	данные отсутствуют
3195	729322.06	1291018.63	данные отсутствуют	данные отсутствуют
Государственный регистратор			ФГИС ЕГРН	
полное наименование должности			подпись	
			инициалы, фамилия	

М.П.

Земельный участок				
(вид объекта недвижимости)				
Лист № ____ Раздела <b>4.2</b>		Всего листов раздела <b>4.2</b> : ____		Всего разделов: ____
30.09.2021 № 99/2021/420822070				
Кадастровый номер:			02:22:000000:244(единое землепользование)	
Номер точки	Координаты, м		Описание закрепления на местности	Средняя квадратическая погрешность определения координат характерных точек границы части земельного участка, м
	X	Y		
1	2	3	4	5
3196	729360.19	1290976.98	данные отсутствуют	данные отсутствуют
3197	729398.32	1290935.33	данные отсутствуют	данные отсутствуют
3198	729436.45	1290893.68	данные отсутствуют	данные отсутствуют
3199	729474.66	1290851.94	данные отсутствуют	данные отсутствуют
3200	729511.37	1290813.62	данные отсутствуют	данные отсутствуют
3201	729542.27	1290778.19	данные отсутствуют	данные отсутствуют
3202	729551.84	1290766.84	данные отсутствуют	данные отсутствуют
3203	728781.91	1292095.66	данные отсутствуют	данные отсутствуют
3203	728781.91	1292095.66	данные отсутствуют	данные отсутствуют
3204	728912.83	1292123.62	данные отсутствуют	данные отсутствуют
3205	728956.47	1292130.62	данные отсутствуют	данные отсутствуют
3206	729114.51	1292162.59	данные отсутствуют	данные отсутствуют
3207	729268.15	1292192.76	данные отсутствуют	данные отсутствуют
3208	729409.33	1292220.71	данные отсутствуют	данные отсутствуют
3209	729465.6	1292176.73	данные отсутствуют	данные отсутствуют
3210	729475.35	1292194.55	данные отсутствуют	данные отсутствуют
3211	729435.13	1292226.06	данные отсутствуют	данные отсутствуют
Государственный регистратор			ФГИС ЕГРН	
полное наименование должности			подпись	
			инициалы, фамилия	

М.П.

Раздел 4.2

Выписка из Единого государственного реестра недвижимости об объекте недвижимости  
Сведения о частях земельного участка

Земельный участок				
(вид объекта недвижимости)				
Лист № ____ Раздела <b>4.2</b>		Всего листов раздела <b>4.2</b> : ____		Всего разделов: ____
30.09.2021 № 99/2021/420822070				
Кадастровый номер:			02:22:000000:244(единое землепользование)	
Номер точки	Координаты, м		Описание закрепления на местности	Средняя квадратическая погрешность определения координат характерных точек границы части земельного участка, м
	X	Y		
1	2	3	4	5
3212	729462.85	1292231.61	данные отсутствуют	данные отсутствуют
3213	729442.52	1292247.82	данные отсутствуют	данные отсутствуют
3214	729406.95	1292240.62	данные отсутствуют	данные отсутствуют
3215	729264.23	1292212.38	данные отсутствуют	данные отсутствуют
3216	729110.61	1292182.21	данные отсутствуют	данные отсутствуют
3217	728952.91	1292150.3	данные отсутствуют	данные отсутствуют
3218	728914.24	1292144.1	данные отсутствуют	данные отсутствуют
3219	728878.11	1292181.01	данные отсутствуют	данные отсутствуют
3220	728860.29	1292203.16	данные отсутствуют	данные отсутствуют
3221	728849.03	1292185.26	данные отсутствуют	данные отсутствуют
3222	728863.1	1292167.77	данные отсутствуют	данные отсутствуют
3223	728890.94	1292138.89	данные отсутствуют	данные отсутствуют
3224	728777.55	1292115.18	данные отсутствуют	данные отсутствуют
3225	728771.94	1292114.02	данные отсутствуют	данные отсутствуют
3226	728762.12	1292091.62	данные отсутствуют	данные отсутствуют
3227	730332.37	1291357.85	данные отсутствуют	данные отсутствуют
3228	730327.29	1291370.36	данные отсутствуют	данные отсутствуют
Государственный регистратор			ФГИС ЕГРН	
полное наименование должности			подпись	
			инициалы, фамилия	

М.П.

Земельный участок				
(вид объекта недвижимости)				
Лист № ____ Раздела <b>4.2</b>		Всего листов раздела <b>4.2</b> : ____		Всего разделов: ____
30.09.2021 № 99/2021/420822070				
Кадастровый номер:			02:22:000000:244(единое землепользование)	
Номер точки	Координаты, м		Описание закрепления на местности	Средняя квадратическая погрешность определения координат характерных точек границы части земельного участка, м
	X	Y		
1	2	3	4	5
3229	730321.31	1291385.09	данные отсутствуют	данные отсутствуют
3230	730302.85	1291377.41	данные отсутствуют	данные отсутствуют
3231	730308.75	1291362.84	данные отсутствуют	данные отсутствуют
3232	730326.14	1291320	данные отсутствуют	данные отсутствуют
3233	730258.98	1291377.78	данные отсутствуют	данные отсутствуют
3233	730258.98	1291377.78	данные отсутствуют	данные отсутствуют
3234	730295.39	1291395.78	данные отсутствуют	данные отсутствуют
3235	730300.51	1291383.15	данные отсутствуют	данные отсутствуют
3236	730319.05	1291390.66	данные отсутствуют	данные отсутствуют
3237	730309.78	1291413.49	данные отсутствуют	данные отсутствуют
3238	730275.25	1291500.99	данные отсутствуют	данные отсутствуют
3239	730240.7	1291588.52	данные отсутствуют	данные отсутствуют
3240	730224.97	1291628.79	данные отсутствуют	данные отсутствуют
3241	730214.71	1291650.74	данные отсутствуют	данные отсутствуют
3242	730195.81	1291645.36	данные отсутствуют	данные отсутствуют
3243	730201.29	1291633.63	данные отсутствуют	данные отсутствуют
3244	730175.16	1291631.29	данные отсутствуют	данные отсутствуют
Государственный регистратор			ФГИС ЕГРН	
полное наименование должности			подпись	
			инициалы, фамилия	

М.П.

Земельный участок				
(вид объекта недвижимости)				
Лист № ____ Раздела <b>4.2</b>		Всего листов раздела <b>4.2</b> : ____		Всего разделов: ____
30.09.2021 № 99/2021/420822070				
Кадастровый номер:			02:22:000000:244(единое землепользование)	
Номер точки	Координаты, м		Описание закрепления на местности	Средняя квадратическая погрешность определения координат характерных точек границы части земельного участка, м
	X	Y		
1	2	3	4	5
3245	730171.41	1291630.19	данные отсутствуют	данные отсутствуют
3246	730160.94	1291622.56	данные отсутствуют	данные отсутствуют
3247	730167.28	1291611.24	данные отсутствуют	данные отсутствуют
3248	730176.12	1291611.3	данные отсутствуют	данные отсутствуют
3249	730209.17	1291614.25	данные отсутствуют	данные отсутствуют
3250	730222.08	1291581.21	данные отсутствуют	данные отсутствуют
3251	730256.64	1291493.64	данные отсутствуют	данные отсутствуют
3252	730287.9	1291414.44	данные отсутствуют	данные отсутствуют
3253	730248.19	1291393.51	данные отсутствуют	данные отсутствуют
3254	730238.67	1291390.17	данные отсутствуют	данные отсутствуют
3255	731025.52	1290348.14	данные отсутствуют	данные отсутствуют
3256	731027.68	1290346.81	данные отсутствуют	данные отсутствуют
3257	730849.96	1290177.75	данные отсутствуют	данные отсутствуют
3257	730849.96	1290177.75	данные отсутствуют	данные отсутствуют
3258	730835.99	1290198.06	данные отсутствуют	данные отсутствуют
3259	730819.85	1290186.24	данные отсутствуют	данные отсутствуют
3260	730835.29	1290163.79	данные отсутствуют	данные отсутствуют
Государственный регистратор			ФГИС ЕГРН	
полное наименование должности			подпись	
			инициалы, фамилия	

М.П.

Земельный участок				
(вид объекта недвижимости)				
Лист № ____ Раздела <b>4.2</b>		Всего листов раздела <b>4.2</b> : ____		Всего разделов: ____
30.09.2021 № 99/2021/420822070				
Кадастровый номер:			02:22:000000:244(единое землепользование)	
Номер точки	Координаты, м		Описание закрепления на местности	Средняя квадратическая погрешность определения координат характерных точек границы части земельного участка, м
	X	Y		
1	2	3	4	5
3261	730193.21	1291650.91	данные отсутствуют	данные отсутствуют
3261	730193.21	1291650.91	данные отсутствуют	данные отсутствуют
3262	730212.13	1291656.27	данные отсутствуют	данные отсутствуют
3263	730192.99	1291697.23	данные отсутствуют	данные отсутствуют
3264	730192.41	1291697.65	данные отсутствуют	данные отсутствуют
3265	730135.9	1291728.94	данные отсутствуют	данные отсутствуют
3266	730059.25	1291772.19	данные отсутствуют	данные отсутствуют
3267	730033.78	1291786.91	данные отсутствуют	данные отсутствуют
3268	730053.71	1291796.86	данные отсутствуют	данные отсутствуют
3269	730035.31	1291810.01	данные отсутствуют	данные отсутствуют
3270	730030.8	1291807.76	данные отсутствуют	данные отсутствуют
3271	730014.78	1291797.87	данные отсутствуют	данные отсутствуют
3272	729997.37	1291784.62	данные отсутствуют	данные отсутствуют
3273	730007.69	1291778.9	данные отсутствуют	данные отсутствуют
3274	730049.33	1291754.82	данные отсутствуют	данные отсутствуют
3275	730178.49	1291682.41	данные отсутствуют	данные отсутствуют
3276	728814	1300401.86	данные отсутствуют	данные отсутствуют
Государственный регистратор			ФГИС ЕГРН	
полное наименование должности			подпись	
			инициалы, фамилия	

М.П.

Раздел 4.2

Выписка из Единого государственного реестра недвижимости об объекте недвижимости  
Сведения о частях земельного участка

Земельный участок				
(вид объекта недвижимости)				
Лист № ____ Раздела <b>4.2</b>		Всего листов раздела <b>4.2</b> : ____		Всего разделов: ____
30.09.2021 № 99/2021/420822070				
Кадастровый номер:			02:22:000000:244(единое землепользование)	
Номер точки	Координаты, м		Описание закрепления на местности	Средняя квадратическая погрешность определения координат характерных точек границы части земельного участка, м
	X	Y		
1	2	3	4	5
3276	728814	1300401.86	данные отсутствуют	данные отсутствуют
3277	728990.75	1300442.4	данные отсутствуют	данные отсутствуют
3278	729109.81	1300469.72	данные отсутствуют	данные отсутствуют
3279	729199.41	1300488.69	данные отсутствуют	данные отсутствуют
3280	729231.35	1300496.05	данные отсутствуют	данные отсутствуют
3281	729230.12	1300484.51	данные отсутствуют	данные отсутствуют
3282	729250.11	1300483.82	данные отсутствуют	данные отсутствуют
3283	729254.18	1300501.31	данные отсутствуют	данные отсутствуют
3284	729295.19	1300509.84	данные отсутствуют	данные отсутствуют
3285	729441.41	1300544.72	данные отсутствуют	данные отсутствуют
3286	729539.14	1300567.98	данные отсутствуют	данные отсутствуют
3287	729638.21	1300592.69	данные отсутствуют	данные отсутствуют
3288	729610.59	1300607.47	данные отсутствуют	данные отсутствуют
3289	729611.39	1300606.33	данные отсутствуют	данные отсутствуют
3290	729534.52	1300587.43	данные отсутствуют	данные отсутствуют
3291	729436.78	1300564.18	данные отсутствуют	данные отсутствуют
3292	729290.83	1300529.37	данные отсутствуют	данные отсутствуют
Государственный регистратор			ФГИС ЕГРН	
полное наименование должности			подпись	
			инициалы, фамилия	

М.П.

Выписка из Единого государственного реестра недвижимости об объекте недвижимости  
Сведения о частях земельного участка

Земельный участок				
(вид объекта недвижимости)				
Лист № ____ Раздела <b>4.2</b>		Всего листов раздела <b>4.2</b> : ____		Всего разделов: ____
30.09.2021 № 99/2021/420822070				
Кадастровый номер:			02:22:000000:244(единое землепользование)	
Номер точки	Координаты, м		Описание закрепления на местности	Средняя квадратическая погрешность определения координат характерных точек границы части земельного участка, м
	X	Y		
1	2	3	4	5
3293	729244.34	1300519.69	данные отсутствуют	данные отсутствуют
3294	729195.41	1300508.29	данные отсутствуют	данные отсутствуют
3295	729105.34	1300489.21	данные отсутствуют	данные отсутствуют
3296	728986.28	1300461.89	данные отсутствуют	данные отсутствуют
3297	728809.2	1300421.28	данные отсутствуют	данные отсутствуют
3298	728772.17	1300411.47	данные отсутствуют	данные отсутствуют
3299	728768.61	1300389.84	данные отсутствуют	данные отсутствуют
3300	728643.07	1292067.82	данные отсутствуют	данные отсутствуют
3300	728643.07	1292067.82	данные отсутствуют	данные отсутствуют
3301	728633.42	1292053.8	данные отсутствуют	данные отсутствуют
3302	728665.52	1292065.17	данные отсутствуют	данные отсутствуют
3303	728670.89	1292072.97	данные отсутствуют	данные отсутствуют
3304	728686.87	1292076.23	данные отсутствуют	данные отсутствуют
3305	728716.21	1292102.55	данные отсутствуют	данные отсутствуют
3306	728662.73	1292091.55	данные отсутствуют	данные отсутствуют
3307	728552.96	1292070.39	данные отсутствуют	данные отсутствуют
3308	728547.84	1292049.08	данные отсутствуют	данные отсутствуют
Государственный регистратор			ФГИС ЕГРН	
полное наименование должности			подпись	
			инициалы, фамилия	

М.П.

Выписка из Единого государственного реестра недвижимости об объекте недвижимости  
Сведения о частях земельного участка

Земельный участок				
(вид объекта недвижимости)				
Лист № ____ Раздела <b>4.2</b>		Всего листов раздела <b>4.2</b> : ____		Всего разделов: ____
30.09.2021 № 99/2021/420822070				
Кадастровый номер:			02:22:000000:244(единое землепользование)	
Номер точки	Координаты, м		Описание закрепления на местности	Средняя квадратическая погрешность определения координат характерных точек границы части земельного участка, м
	X	Y		
1	2	3	4	5
3309	727955.71	1294118.2	данные отсутствуют	данные отсутствуют
3310	727984.1	1294151.23	данные отсутствуют	данные отсутствуют
3311	727979.93	1294195.58	данные отсутствуют	данные отсутствуют
3312	727973.14	1294188.64	данные отсутствуют	данные отсутствуют
3313	727961.6	1294176.83	данные отсутствуют	данные отсутствуют
3314	727963.41	1294157.65	данные отсутствуют	данные отсутствуют
3315	727896.88	1294080.43	данные отсутствуют	данные отсутствуют
3316	727877.88	1294058.97	данные отсутствуют	данные отсутствуют
3317	727169.15	1293275	данные отсутствуют	данные отсутствуют
3317	727169.15	1293275	данные отсутствуют	данные отсутствуют
3318	727218.73	1293299.17	данные отсутствуют	данные отсутствуют
3319	727224.37	1293330.12	данные отсутствуют	данные отсутствуют
3320	727213.94	1293318.58	данные отсутствуют	данные отсутствуют
3321	727187.55	1293290.03	данные отсутствуют	данные отсутствуют
3322	727168.94	1293405.41	данные отсутствуют	данные отсутствуют
3323	727156.48	1293465.95	данные отсутствуют	данные отсутствуют
3324	727136.94	1293561.01	данные отсутствуют	данные отсутствуют
Государственный регистратор			ФГИС ЕГРН	
полное наименование должности			подпись	
			инициалы, фамилия	

М.П.

Земельный участок				
(вид объекта недвижимости)				
Лист № ____ Раздела <b>4.2</b>		Всего листов раздела <b>4.2</b> : ____		Всего разделов: ____
30.09.2021 № 99/2021/420822070				
Кадастровый номер:			02:22:000000:244(единое землепользование)	
Номер точки	Координаты, м		Описание закрепления на местности	Средняя квадратическая погрешность определения координат характерных точек границы части земельного участка, м
	X	Y		
1	2	3	4	5
3325	727124.68	1293550.79	данные отсутствуют	данные отсутствуют
3326	727122.91	1293529.88	данные отсутствуют	данные отсутствуют
3327	727136.89	1293461.92	данные отсутствуют	данные отсутствуют
3328	727149.27	1293401.8	данные отсутствуют	данные отсутствуют
3329	727122.43	1293216.55	данные отсутствуют	данные отсутствуют
3330	727108.37	1293200.96	данные отсутствуют	данные отсутствуют

Государственный регистратор		ФГИС ЕГРН
полное наименование должности	подпись	инициалы, фамилия

М.П.

Раздел 4.2

Выписка из Единого государственного реестра недвижимости об объекте недвижимости  
Сведения о частях земельного участка

Земельный участок				
(вид объекта недвижимости)				
Лист № ____ Раздела <b>4.2</b>		Всего листов раздела <b>4.2</b> : ____		Всего разделов: ____
30.09.2021 № 99/2021/420822070				
Кадастровый номер:			02:22:000000:244(единое землепользование)	
Сведения о характерных точках границы части (частей) земельного участка				
Учетный номер части: 7				
Система координат: МСК-05				
Зона №				
Номер точки	Координаты, м		Описание закрепления на местности	Средняя квадратическая погрешность определения координат характерных точек границы части земельного участка, м
	X	Y		
1	2	3	4	5
1147	728842.99	1292175.66	данные отсутствуют	данные отсутствуют
1159	728886.17	1292169.25	данные отсутствуют	данные отсутствуют
1160	728883.97	1292168.81	данные отсутствуют	данные отсутствуют
1161	728884.41	1292166.62	данные отсутствуют	данные отсутствуют
1161	728884.41	1292166.62	данные отсутствуют	данные отсутствуют
1162	728886.6	1292167.06	данные отсутствуют	данные отсутствуют
1163	729302.46	1292252.45	данные отсутствуют	данные отсутствуют
1165	729300.71	1292249.82	данные отсутствуют	данные отсутствуют
1165	729300.71	1292249.82	данные отсутствуют	данные отсутствуют
1166	729302.9	1292250.25	данные отсутствуют	данные отсутствуют
1168	729095.09	1292211.32	данные отсутствуют	данные отсутствуют
1169	729095.53	1292209.12	данные отсутствуют	данные отсутствуют
1169	729095.53	1292209.12	данные отсутствуют	данные отсутствуют
1170	729097.72	1292209.57	данные отсутствуют	данные отсутствуют
1671	726846.43	1293394.04	данные отсутствуют	данные отсутствуют
1729	727063.69	1293165.66	данные отсутствуют	данные отсутствуют

Государственный регистратор		ФГИС ЕГРН
полное наименование должности	подпись	инициалы, фамилия

М.П.



Земельный участок				
(вид объекта недвижимости)				
Лист № ____ Раздела <b>4.2</b>		Всего листов раздела <b>4.2</b> : ____		Всего разделов: ____
30.09.2021 № 99/2021/420822070				
Кадастровый номер:			02:22:000000:244(единое землепользование)	
Номер точки	Координаты, м		Описание закрепления на местности	Средняя квадратическая погрешность определения координат характерных точек границы части земельного участка, м
	X	Y		
1	2	3	4	5
1730	727070.61	1293172.34	данные отсутствуют	данные отсутствуют
1731	727070.63	1293172.36	данные отсутствуют	данные отсутствуют
1732	727077.31	1293176.18	данные отсутствуют	данные отсутствуют
1733	727085.19	1293181.2	данные отсутствуют	данные отсутствуют
1870	727007.56	1293242.9	данные отсутствуют	данные отсутствуют
1870	727007.56	1293242.9	данные отсутствуют	данные отсутствуют
1871	727009.15	1293244.48	данные отсутствуют	данные отсутствуют
1872	727007.58	1293246.06	данные отсутствуют	данные отсутствуют
1873	727005.99	1293244.49	данные отсутствуют	данные отсутствуют
2485	728628.97	1292118.21	данные отсутствуют	данные отсутствуют
2486	728626.77	1292117.77	данные отсутствуют	данные отсутствуют
2487	728627.21	1292115.58	данные отсутствуют	данные отсутствуют
2487	728627.21	1292115.58	данные отсутствуют	данные отсутствуют
2488	728629.4	1292116.02	данные отсутствуют	данные отсутствуют
3331	728887.81	1292150.99	данные отсутствуют	данные отсутствуют
3331	728887.81	1292150.99	данные отсутствуют	данные отсутствуют
3332	729099.33	1292194.01	данные отсутствуют	данные отсутствуют
Государственный регистратор			ФГИС ЕГРН	
полное наименование должности			подпись	
			инициалы, фамилия	

М.П.

Раздел 4.2

Выписка из Единого государственного реестра недвижимости об объекте недвижимости  
Сведения о частях земельного участка

Земельный участок				
(вид объекта недвижимости)				
Лист № ____ Раздела <b>4.2</b>		Всего листов раздела <b>4.2</b> : ____		Всего разделов: ____
30.09.2021 № 99/2021/420822070				
Кадастровый номер:			02:22:000000:244(единое землепользование)	
Номер точки	Координаты, м		Описание закрепления на местности	Средняя квадратическая погрешность определения координат характерных точек границы части земельного участка, м
	X	Y		
1	2	3	4	5
3333	729428.14	1292259.27	данные отсутствуют	данные отсутствуют
3334	729393.33	1292287.03	данные отсутствуют	данные отсутствуют
3335	729092.69	1292227.36	данные отсутствуют	данные отсутствуют
3336	728881.15	1292184.33	данные отсутствуют	данные отсутствуют
3337	728843.74	1292176.86	данные отсутствуют	данные отсутствуют
3338	728780.32	1292129.52	данные отсутствуют	данные отсутствуют
3339	729300.28	1292252.01	данные отсутствуют	данные отсутствуют
3340	729097.29	1292211.76	данные отсутствуют	данные отсутствуют
3341	728729.71	1292119.41	данные отсутствуют	данные отсутствуют
3341	728729.71	1292119.41	данные отсутствуют	данные отсутствуют
3342	728754.55	1292141.75	данные отсутствуют	данные отсутствуют
3343	728764.31	1292161	данные отсутствуют	данные отсутствуют
3344	728565.18	1292121.22	данные отсутствуют	данные отсутствуют
3345	728556.42	1292084.8	данные отсутствуют	данные отсутствуют
3346	727061.95	1293163.93	данные отсутствуют	данные отсутствуют
3346	727061.95	1293163.93	данные отсутствуют	данные отсутствуют
3347	727089.82	1293184.14	данные отсутствуют	данные отсутствуют
Государственный регистратор			ФГИС ЕГРН	
полное наименование должности			подпись	
			инициалы, фамилия	

М.П.

Земельный участок				
(вид объекта недвижимости)				
Лист № ____ Раздела <b>4.2</b>		Всего листов раздела <b>4.2</b> : ____		Всего разделов: ____
30.09.2021 № 99/2021/420822070				
Кадастровый номер:			02:22:000000:244(единое землепользование)	
Номер точки	Координаты, м		Описание закрепления на местности	Средняя квадратическая погрешность определения координат характерных точек границы части земельного участка, м
	X	Y		
1	2	3	4	5
3348	727019.43	1293254.54	данные отсутствуют	данные отсутствуют
3349	726881	1293395.03	данные отсутствуют	данные отсутствуют
3350	726836.57	1293391.67	данные отсутствуют	данные отсутствуют
3351	726995.25	1293230.63	данные отсутствуют	данные отсутствуют

Государственный регистратор				ФГИС ЕГРН
полное наименование должности		подпись		инициалы, фамилия

М.П.

Земельный участок				
(вид объекта недвижимости)				
Лист № ____ Раздела <b>4.2</b>		Всего листов раздела <b>4.2</b> : ____		Всего разделов: ____
30.09.2021 № 99/2021/420822070				
Кадастровый номер:			02:22:000000:244(единое землепользование)	
Сведения о характерных точках границы части (частей) земельного участка				
Учетный номер части: 8				
Система координат: МСК-05				
Зона №				
Номер точки	Координаты, м		Описание закрепления на местности	Средняя квадратическая погрешность определения координат характерных точек границы части земельного участка, м
	X	Y		
1	2	3	4	5
2376	731797.08	1289948.41	данные отсутствуют	данные отсутствуют
2377	731742.6	1289948.41	данные отсутствуют	данные отсутствуют
2377	731742.6	1289948.41	данные отсутствуют	данные отсутствуют
2382	731809.91	1289949.91	данные отсутствуют	данные отсутствуют
2383	731809.96	1289951.9	данные отсутствуют	данные отсутствуют
2384	731807.96	1289951.96	данные отсутствуют	данные отсутствуют
2385	731807.91	1289949.96	данные отсутствуют	данные отсутствуют
2385	731807.91	1289949.96	данные отсутствуют	данные отсутствуют
3352	731944.55	1289961.96	данные отсутствуют	данные отсутствуют
3353	731723.81	1289963.88	данные отсутствуют	данные отсутствуют
3354	731668.71	1289942.01	данные отсутствуют	данные отсутствуют

Государственный регистратор				ФГИС ЕГРН
полное наименование должности		подпись		инициалы, фамилия

М.П.

Земельный участок				
(вид объекта недвижимости)				
Лист № ____ Раздела <b>4.2</b>		Всего листов раздела <b>4.2</b> : ____		Всего разделов: ____
30.09.2021 № 99/2021/420822070				
Кадастровый номер:			02:22:000000:244(единое землепользование)	
Сведения о характерных точках границы части (частей) земельного участка				
Учетный номер части: 9				
Система координат: МСК-05				
Зона №				
Номер точки	Координаты, м		Описание закрепления на местности	Средняя квадратическая погрешность определения координат характерных точек границы части земельного участка, м
	X	Y		
1	2	3	4	5
1672	726650.56	1293347.04	данные отсутствуют	данные отсутствуют
1696	726903.2	1292990.12	данные отсутствуют	данные отсутствуют
1697	726903.21	1292990.14	данные отсутствуют	данные отсутствуют
1698	726903.22	1292990.15	данные отсутствуют	данные отсутствуют
1699	726910.38	1292998.03	данные отсутствуют	данные отсутствуют
1700	726910.4	1292998.05	данные отсутствуют	данные отсутствуют
1701	726910.42	1292998.06	данные отсутствуют	данные отсутствуют
1702	726918.53	1293000.68	данные отсутствуют	данные отсутствуют
1703	726925.43	1293005.67	данные отсутствуют	данные отсутствуют
1704	726932.82	1293016.17	данные отсутствуют	данные отсутствуют
1866	726658.38	1293308.29	данные отсутствуют	данные отсутствуют
1867	726658.38	1293310.29	данные отсутствуют	данные отсутствуют
1868	726656.38	1293310.29	данные отсутствуют	данные отсутствуют
1869	726656.38	1293308.29	данные отсутствуют	данные отсутствуют
1869	726656.38	1293308.29	данные отсутствуют	данные отсутствуют
3355	726900.83	1292983	данные отсутствуют	данные отсутствуют
Государственный регистратор			ФГИС ЕГРН	
полное наименование должности			подпись	
			инициалы, фамилия	

М.П.

Раздел 4.2

Выписка из Единого государственного реестра недвижимости об объекте недвижимости  
Сведения о частях земельного участка

Земельный участок				
(вид объекта недвижимости)				
Лист № ____ Раздела <b>4.2</b>		Всего листов раздела <b>4.2</b> : ____		Всего разделов: ____
30.09.2021 № 99/2021/420822070				
Кадастровый номер:			02:22:000000:244(единое землепользование)	
Номер точки	Координаты, м		Описание закрепления на местности	Средняя квадратическая погрешность определения координат характерных точек границы части земельного участка, м
	X	Y		
1	2	3	4	5
3355	726900.83	1292983	данные отсутствуют	данные отсутствуют
3356	726934.64	1293019.91	данные отсутствуют	данные отсутствуют
3357	726934.55	1293020	данные отсутствуют	данные отсутствуют
3358	726913.22	1293040.36	данные отсутствуют	данные отсутствуют
3359	726838.91	1293128.25	данные отсутствуют	данные отсутствуют
3360	726750.59	1293228.23	данные отсутствуют	данные отсутствуют
3361	726672.23	1293321.6	данные отсутствуют	данные отсутствуют
3362	726659.78	1293341.04	данные отсутствуют	данные отсутствуют
3363	726655.21	1293348.16	данные отсутствуют	данные отсутствуют
3364	726609.44	1293326.92	данные отсутствуют	данные отсутствуют
3365	726617.69	1293314.04	данные отсутствуют	данные отсутствуют
3366	726631.86	1293291.92	данные отсутствуют	данные отсутствуют
3367	726712.7	1293195.6	данные отсутствуют	данные отсутствуют
3368	726801.08	1293095.55	данные отсутствуют	данные отсутствуют
3369	726876.77	1293006.03	данные отсутствуют	данные отсутствуют
3370	726899.56	1292984.28	данные отсутствуют	данные отсутствуют
Государственный регистратор			ФГИС ЕГРН	
полное наименование должности			подпись	
			инициалы, фамилия	

М.П.

Земельный участок				
(вид объекта недвижимости)				
Лист № ____ Раздела <b>4.2</b>		Всего листов раздела <b>4.2</b> : ____		Всего разделов: ____
30.09.2021 № 99/2021/420822070				
Кадастровый номер:			02:22:000000:244(единое землепользование)	
Сведения о характерных точках границы части (частей) земельного участка				
Учетный номер части: 10				
Система координат: МСК-05				
Зона №				
Номер точки	Координаты, м		Описание закрепления на местности	Средняя квадратическая погрешность определения координат характерных точек границы части земельного участка, м
	X	Y		
1	2	3	4	5
190	734598.05	1294968.13	данные отсутствуют	данные отсутствуют
239	734571.58	1294998.8	данные отсутствуют	данные отсутствуют
731	730037.71	1300126.13	данные отсутствуют	данные отсутствуют
732	730037.68	1300126.09	данные отсутствуют	данные отсутствуют
733	730037.66	1300126.07	данные отсутствуют	данные отсутствуют
734	730029.72	1300120.11	данные отсутствуют	данные отсутствуют
735	730024.59	1300116.74	данные отсутствуют	данные отсутствуют
3371	734586.34	1295028.08	данные отсутствуют	данные отсутствуют
3371	734586.34	1295028.08	данные отсутствуют	данные отсутствуют
3372	734569.12	1294993.7	данные отсутствуют	данные отсутствуют
3373	734593.54	1294959.45	данные отсутствуют	данные отсутствуют
3374	734650.07	1294938.74	данные отсутствуют	данные отсутствуют
3375	734580.26	1295036.6	данные отсутствуют	данные отсутствуют
3375	734580.26	1295036.6	данные отсутствуют	данные отсутствуют
3376	734573.25	1295046.43	данные отсутствуют	данные отсутствуют
3377	734556.05	1295012.02	данные отсутствуют	данные отсутствуют
Государственный регистратор			ФГИС ЕГРН	
полное наименование должности			подпись	
			инициалы, фамилия	

М.П.

Раздел 4.2

Выписка из Единого государственного реестра недвижимости об объекте недвижимости  
Сведения о частях земельного участка

Земельный участок				
(вид объекта недвижимости)				
Лист № ____ Раздела <b>4.2</b>		Всего листов раздела <b>4.2</b> : ____		Всего разделов: ____
30.09.2021 № 99/2021/420822070				
Кадастровый номер:			02:22:000000:244(единое землепользование)	
Номер точки	Координаты, м		Описание закрепления на местности	Средняя квадратическая погрешность определения координат характерных точек границы части земельного участка, м
	X	Y		
1	2	3	4	5
3378	734562.73	1295002.65	данные отсутствуют	данные отсутствуют
3379	736526.96	1292230.83	данные отсутствуют	данные отсутствуют
3379	736526.96	1292230.83	данные отсутствуют	данные отсутствуют
3380	736527.51	1292289.51	данные отсутствуют	данные отсутствуют
3381	736503.8	1292323.53	данные отсутствуют	данные отсутствуют
3382	736495.18	1292335.46	данные отсутствуют	данные отсутствуют
3383	736492.15	1292280.78	данные отсутствуют	данные отсутствуют
3384	733899.99	1296002.03	данные отсутствуют	данные отсутствуют
3384	733899.99	1296002.03	данные отсутствуют	данные отсутствуют
3385	733870.35	1296043.29	данные отсутствуют	данные отсутствуют
3386	733812.08	1296066.13	данные отсутствуют	данные отсутствуют
3387	733842.12	1296024.3	данные отсутствуют	данные отсутствуют
3388	733736.71	1296172.71	данные отсутствуют	данные отсутствуют
3388	733736.71	1296172.71	данные отсутствуют	данные отсутствуют
3389	733753.99	1296207.29	данные отсутствуют	данные отсутствуют
3390	733742.92	1296223.1	данные отсутствуют	данные отсутствуют
3391	733725.81	1296188.27	данные отсутствуют	данные отсутствуют
Государственный регистратор			ФГИС ЕГРН	
полное наименование должности			подпись	
			инициалы, фамилия	

М.П.

Земельный участок				
(вид объекта недвижимости)				
Лист № ____ Раздела <b>4.2</b>		Всего листов раздела <b>4.2</b> : ____		Всего разделов: ____
30.09.2021 № 99/2021/420822070				
Кадастровый номер:			02:22:000000:244(единое землепользование)	
Номер точки	Координаты, м		Описание закрепления на местности	Средняя квадратическая погрешность определения координат характерных точек границы части земельного участка, м
	X	Y		
1	2	3	4	5
3392	732839.14	1297600.34	данные отсутствуют	данные отсутствуют
3392	732839.14	1297600.34	данные отсутствуют	данные отсутствуют
3393	732906.3	1297694.02	данные отсутствуют	данные отсутствуют
3394	732908.68	1297697.16	данные отсутствуют	данные отсутствуют
3395	732865.82	1297695.86	данные отсутствуют	данные отсутствуют
3396	732819.98	1297631.78	данные отсутствуют	данные отсутствуют
3397	730038.43	1300084.18	данные отсутствуют	данные отсутствуют
3397	730038.43	1300084.18	данные отсутствуют	данные отсутствуют
3398	730069.86	1300097.59	данные отсутствуют	данные отсутствуют
3399	730051.09	1300131.71	данные отсутствуют	данные отсутствуют
3400	730021.76	1300114.49	данные отсутствуют	данные отсутствуют

Государственный регистратор		ФГИС ЕГРН
полное наименование должности	подпись	инициалы, фамилия

М.П.

Земельный участок				
(вид объекта недвижимости)				
Лист № ____ Раздела <b>4.2</b>		Всего листов раздела <b>4.2</b> : ____		Всего разделов: ____
30.09.2021 № 99/2021/420822070				
Кадастровый номер:			02:22:000000:244(единое землепользование)	
Сведения о характерных точках границы части (частей) земельного участка				
Учетный номер части: 11				
Система координат: МСК-05				
Зона №				
Номер точки	Координаты, м		Описание закрепления на местности	Средняя квадратическая погрешность определения координат характерных точек границы части земельного участка, м
	X	Y		
1	2	3	4	5
172	734517.79	1294309.04	данные отсутствуют	данные отсутствуют
173	734492.9	1294348.56	данные отсутствуют	данные отсутствуют
174	734472.19	1294394.3	данные отсутствуют	данные отсутствуют
175	734461.85	1294427.55	данные отсутствуют	данные отсутствуют
253	734277.75	1294438.72	данные отсутствуют	данные отсутствуют
312	734370.31	1294433.07	данные отсутствуют	данные отсутствуют
313	734370.85	1294434.99	данные отсутствуют	данные отсутствуют
314	734368.93	1294435.54	данные отсутствуют	данные отсутствуют
315	734368.38	1294433.62	данные отсутствуют	данные отсутствуют
315	734368.38	1294433.62	данные отсутствуют	данные отсутствуют
316	734312.19	1294449.44	данные отсутствуют	данные отсутствуют
317	734312.73	1294451.37	данные отсутствуют	данные отсутствуют
318	734310.81	1294451.9	данные отсутствуют	данные отсутствуют
319	734310.26	1294449.98	данные отсутствуют	данные отсутствуют
319	734310.26	1294449.98	данные отсутствуют	данные отсутствуют
335	734700.66	1294084.98	данные отсутствуют	данные отсутствуют

Государственный регистратор		ФГИС ЕГРН
полное наименование должности	подпись	инициалы, фамилия

М.П.

Земельный участок				
(вид объекта недвижимости)				
Лист № ____ Раздела <b>4.2</b>		Всего листов раздела <b>4.2</b> : ____		Всего разделов: ____
30.09.2021 № 99/2021/420822070				
Кадастровый номер:			02:22:000000:244(единое землепользование)	
Номер точки	Координаты, м		Описание закрепления на местности	Средняя квадратическая погрешность определения координат характерных точек границы части земельного участка, м
	X	Y		
1	2	3	4	5
585	733094.24	1294756.76	данные отсутствуют	данные отсутствуют
585	733094.24	1294756.76	данные отсутствуют	данные отсутствуют
586	733096.21	1294756.39	данные отсутствуют	данные отсутствуют
587	733096.57	1294758.36	данные отсутствуют	данные отсутствуют
588	733094.61	1294758.73	данные отсутствуют	данные отсутствуют
642	732932.01	1294701.65	данные отсутствуют	данные отсутствуют
643	732937.1	1294688.21	данные отсутствуют	данные отсутствуют
663	732948.91	1294709.22	данные отсутствуют	данные отсутствуют
663	732948.91	1294709.22	данные отсутствуют	данные отсутствуют
664	732950.91	1294709.32	данные отсутствуют	данные отсутствуют
665	732950.81	1294711.32	данные отсутствуют	данные отсутствуют
666	732948.82	1294711.22	данные отсутствуют	данные отсутствуют
963	736026.62	1292042.89	данные отсутствуют	данные отсутствуют
964	736017.96	1292045.36	данные отсутствуют	данные отсутствуют
973	736167.93	1291879.8	данные отсутствуют	данные отсутствуют
973	736167.93	1291879.8	данные отсутствуют	данные отсутствуют
974	736169.93	1291879.9	данные отсутствуют	данные отсутствуют
Государственный регистратор			ФГИС ЕГРН	
полное наименование должности			подпись	
			инициалы, фамилия	

М.П.

Раздел 4.2

Выписка из Единого государственного реестра недвижимости об объекте недвижимости  
Сведения о частях земельного участка

Земельный участок				
(вид объекта недвижимости)				
Лист № ____ Раздела <b>4.2</b>		Всего листов раздела <b>4.2</b> : ____		Всего разделов: ____
30.09.2021 № 99/2021/420822070				
Кадастровый номер:			02:22:000000:244(единое землепользование)	
Номер точки	Координаты, м		Описание закрепления на местности	Средняя квадратическая погрешность определения координат характерных точек границы части земельного участка, м
	X	Y		
1	2	3	4	5
975	736169.83	1291881.9	данные отсутствуют	данные отсутствуют
977	736008.07	1292025.99	данные отсутствуют	данные отсутствуют
977	736008.07	1292025.99	данные отсутствуют	данные отсутствуют
979	736009.97	1292028.08	данные отсутствуют	данные отсутствуют
980	736007.98	1292027.99	данные отсутствуют	данные отсутствуют
1912	732908.95	1294714.24	данные отсутствуют	данные отсутствуют
1919	732895.7	1294704.17	данные отсутствуют	данные отсутствуют
1919	732895.7	1294704.17	данные отсутствуют	данные отсутствуют
1920	732898.69	1294704.31	данные отсутствуют	данные отсутствуют
1921	732898.55	1294707.31	данные отсутствуют	данные отсутствуют
1922	732895.55	1294707.16	данные отсутствуют	данные отсутствуют
1923	732884.79	1294702.8	данные отсутствуют	данные отсутствуют
1923	732884.79	1294702.8	данные отсутствуют	данные отсутствуют
1924	732887.78	1294702.94	данные отсутствуют	данные отсутствуют
1925	732887.64	1294705.93	данные отсутствуют	данные отсутствуют
1926	732884.64	1294705.79	данные отсутствуют	данные отсутствуют
2198	730301.15	1295172.9	данные отсутствуют	данные отсутствуют
Государственный регистратор			ФГИС ЕГРН	
полное наименование должности			подпись	
			инициалы, фамилия	

М.П.

Земельный участок				
(вид объекта недвижимости)				
Лист № ____ Раздела <b>4.2</b>		Всего листов раздела <b>4.2</b> : ____		Всего разделов: ____
30.09.2021 № 99/2021/420822070				
Кадастровый номер:			02:22:000000:244(единое землепользование)	
Номер точки	Координаты, м		Описание закрепления на местности	Средняя квадратическая погрешность определения координат характерных точек границы части земельного участка, м
	X	Y		
1	2	3	4	5
2199	730306.38	1295173.84	данные отсутствуют	данные отсутствуют
2200	730310.42	1295177.41	данные отсутствуют	данные отсутствуют
2201	730310.45	1295177.42	данные отсутствуют	данные отсутствуют
2202	730315.67	1295179.32	данные отсутствуют	данные отсутствуют
2204	730319.04	1295185.3	данные отсутствуют	данные отсутствуют
2205	730322.39	1295186.97	данные отсутствуют	данные отсутствуют
2206	730328.08	1295189.35	данные отсутствуют	данные отсутствуют
2207	730329.49	1295194.09	данные отсутствуют	данные отсутствуют
2208	730329.5	1295194.11	данные отсутствуют	данные отсутствуют
2209	730329.51	1295194.12	данные отсутствуют	данные отсутствуют
2210	730331.66	1295196.51	данные отсутствуют	данные отсутствуют
2211	730331.69	1295196.53	данные отсутствуют	данные отсутствуют
2212	730331.72	1295196.54	данные отсутствуют	данные отсутствуют
2213	730337.66	1295197.25	данные отсутствуют	данные отсутствуют
2214	730341.67	1295201.02	данные отсутствуют	данные отсутствуют
2215	730342.39	1295206.72	данные отсутствуют	данные отсутствуют
2216	730342.4	1295206.76	данные отсутствуют	данные отсутствуют
Государственный регистратор			ФГИС ЕГРН	
полное наименование должности			подпись	
			инициалы, фамилия	

М.П.

Земельный участок				
(вид объекта недвижимости)				
Лист № ____ Раздела <b>4.2</b>		Всего листов раздела <b>4.2</b> : ____		Всего разделов: ____
30.09.2021 № 99/2021/420822070				
Кадастровый номер:			02:22:000000:244(единое землепользование)	
Номер точки	Координаты, м		Описание закрепления на местности	Средняя квадратическая погрешность определения координат характерных точек границы части земельного участка, м
	X	Y		
1	2	3	4	5
2217	730344.31	1295209.87	данные отсутствуют	данные отсутствуют
2218	730344.35	1295209.9	данные отсутствуют	данные отсутствуют
2219	730344.38	1295209.91	данные отсутствуют	данные отсутствуют
2220	730349.88	1295210.62	данные отсутствуют	данные отсутствуют
2221	730353.68	1295210.62	данные отсутствуют	данные отсутствуют
2250	730435.92	1295203.65	данные отсутствуют	данные отсутствуют
2251	730435.93	1295203.62	данные отсутствуют	данные отсутствуют
2252	730436.17	1295200.3	данные отсутствуют	данные отсутствуют
2254	730445.02	1295197.5	данные отсутствуют	данные отсутствуют
2255	730449.43	1295198.45	данные отсутствуют	данные отсутствуют
2256	730449.45	1295198.45	данные отсутствуют	данные отсутствуют
2257	730456.38	1295198.45	данные отсутствуют	данные отсутствуют
2258	730456.43	1295198.44	данные отсутствуют	данные отсутствуют
2259	730456.44	1295198.43	данные отсутствуют	данные отсутствуют
2260	730461.69	1295194.37	данные отсутствуют	данные отсутствуют
2261	730461.71	1295194.34	данные отсутствуют	данные отсутствуют
2262	730462.46	1295192.95	данные отсутствуют	данные отсутствуют
Государственный регистратор			ФГИС ЕГРН	
полное наименование должности			подпись	
			инициалы, фамилия	

М.П.

Земельный участок				
(вид объекта недвижимости)				
Лист № ____ Раздела <b>4.2</b>		Всего листов раздела <b>4.2</b> : ____		Всего разделов: ____
30.09.2021 № 99/2021/420822070				
Кадастровый номер:			02:22:000000:244(единое землепользование)	
Номер точки	Координаты, м		Описание закрепления на местности	Средняя квадратическая погрешность определения координат характерных точек границы части земельного участка, м
	X	Y		
1	2	3	4	5
2263	730462.65	1295192.9	данные отсутствуют	данные отсутствуют
2264	730482.74	1295182.86	данные отсутствуют	данные отсутствуют
2265	730483.3	1295183.38	данные отсутствуют	данные отсутствуют
2266	730483.32	1295183.39	данные отсутствуют	данные отсутствуют
2267	730483.36	1295183.4	данные отсутствуют	данные отсутствуют
2269	730487.22	1295183.39	данные отсутствуют	данные отсутствуют
2270	730490.81	1295181.72	данные отсутствуют	данные отсутствуют
2271	730490.82	1295181.71	данные отсутствуют	данные отсутствуют
2272	730493.68	1295179.33	данные отсутствуют	данные отсутствуют
2273	730496.99	1295178.15	данные отсутствуют	данные отсутствуют
2274	730501.76	1295177.43	данные отсутствуют	данные отсутствуют
2275	730501.79	1295177.42	данные отсутствуют	данные отсутствуют
2276	730503.71	1295176.6	данные отсутствуют	данные отсутствуют
2284	730842.31	1295162.42	данные отсутствуют	данные отсутствуют
2341	730585.71	1295257.25	данные отсутствуют	данные отсутствуют
2346	730146.73	1295244.25	данные отсутствуют	данные отсутствуют
2360	730640.3	1295237.42	данные отсутствуют	данные отсутствуют
Государственный регистратор			ФГИС ЕГРН	
полное наименование должности			подпись	
			инициалы, фамилия	

М.П.

Раздел 4.2

Выписка из Единого государственного реестра недвижимости об объекте недвижимости  
Сведения о частях земельного участка

Земельный участок				
(вид объекта недвижимости)				
Лист № ____ Раздела <b>4.2</b>		Всего листов раздела <b>4.2</b> : ____		Всего разделов: ____
30.09.2021 № 99/2021/420822070				
Кадастровый номер:			02:22:000000:244(единое землепользование)	
Номер точки	Координаты, м		Описание закрепления на местности	Средняя квадратическая погрешность определения координат характерных точек границы части земельного участка, м
	X	Y		
1	2	3	4	5
2360	730640.3	1295237.42	данные отсутствуют	данные отсутствуют
2361	730642.3	1295237.52	данные отсутствуют	данные отсутствуют
2362	730642.2	1295239.51	данные отсутствуют	данные отсутствуют
2363	730640.21	1295239.42	данные отсутствуют	данные отсутствуют
3401	736620.82	1291650.01	данные отсутствуют	данные отсутствуют
3401	736620.82	1291650.01	данные отсутствуют	данные отсутствуют
3402	736181.41	1291902.6	данные отсутствуют	данные отсутствуют
3403	736080.17	1291962.61	данные отсутствуют	данные отсутствуют
3404	736053.45	1291985.37	данные отсутствуют	данные отсутствуют
3405	736028.08	1292042.39	данные отсутствуют	данные отсутствуют
3406	735970.22	1292049.42	данные отсутствуют	данные отсутствуют
3407	736012.38	1291954.67	данные отсутствуют	данные отсутствуют
3408	736051	1291921.78	данные отсутствуют	данные отсутствуют
3409	736156.2	1291859.41	данные отсутствуют	данные отсутствуют
3410	736578.34	1291616.76	данные отсутствуют	данные отсутствуют
3411	736010.08	1292026.09	данные отсутствуют	данные отсутствуют
3412	736167.85	1291881.8	данные отсутствуют	данные отсутствуют
Государственный регистратор			ФГИС ЕГРН	
полное наименование должности			подпись	
			инициалы, фамилия	

М.П.



Земельный участок				
(вид объекта недвижимости)				
Лист № ____ Раздела <b>4.2</b>		Всего листов раздела <b>4.2</b> : ____		Всего разделов: ____
30.09.2021 № 99/2021/420822070				
Кадастровый номер:			02:22:000000:244(единое землепользование)	
Номер точки	Координаты, м		Описание закрепления на местности	Средняя квадратическая погрешность определения координат характерных точек границы части земельного участка, м
	X	Y		
1	2	3	4	5
3413	734882.11	1293881.7	данные отсутствуют	данные отсутствуют
3413	734882.11	1293881.7	данные отсутствуют	данные отсутствуют
3414	734730.58	1294087.15	данные отсутствуют	данные отсутствуют
3415	734676.43	1294076.33	данные отсутствуют	данные отсутствуют
3416	734857.42	1293830.93	данные отсутствуют	данные отсутствуют
3417	734517	1294292.49	данные отсутствуют	данные отсутствуют
3417	734517	1294292.49	данные отсутствуют	данные отсутствуют
3418	734465.77	1294431.25	данные отсутствуют	данные отсутствуют
3419	734454.73	1294436.41	данные отсутствуют	данные отсутствуют
3420	734376.33	1294458.39	данные отсутствуют	данные отсутствуют
3421	734299.4	1294479.73	данные отсутствуют	данные отсутствуют
3422	734275.49	1294434.47	данные отсутствуют	данные отсутствуют
3423	734362.9	1294410.23	данные отсутствуют	данные отсутствуют
3424	734437.27	1294389.37	данные отсутствуют	данные отсутствуют
3425	734449.44	1294383.68	данные отсутствуют	данные отсутствуют
3426	734471.3	1294354.45	данные отсутствуют	данные отсутствуют
3427	734291.45	1294481.93	данные отсутствуют	данные отсутствуют
Государственный регистратор			ФГИС ЕГРН	
полное наименование должности			подпись	
			инициалы, фамилия	

М.П.

Земельный участок				
(вид объекта недвижимости)				
Лист № ____ Раздела <b>4.2</b>		Всего листов раздела <b>4.2</b> : ____		Всего разделов: ____
30.09.2021 № 99/2021/420822070				
Кадастровый номер:			02:22:000000:244(единое землепользование)	
Номер точки	Координаты, м		Описание закрепления на местности	Средняя квадратическая погрешность определения координат характерных точек границы части земельного участка, м
	X	Y		
1	2	3	4	5
3427	734291.45	1294481.93	данные отсутствуют	данные отсутствуют
3428	734288.6	1294482.72	данные отсутствуют	данные отсутствуют
3429	734264.17	1294437.61	данные отсутствуют	данные отсутствуют
3430	734267.33	1294436.74	данные отсутствуют	данные отсутствуют
3431	733058.25	1294774.89	данные отсутствуют	данные отсутствуют
3431	733058.25	1294774.89	данные отсутствуют	данные отсутствуют
3432	733026.11	1294763.74	данные отсутствуют	данные отсутствуют
3433	733119.95	1294730.6	данные отсутствуют	данные отсутствуют
3434	733292.6	1294696.63	данные отсутствуют	данные отсутствуют
3435	732940.08	1294681	данные отсутствуют	данные отсутствуют
3435	732940.08	1294681	данные отсутствуют	данные отсутствуют
3436	732984.48	1294696.38	данные отсутствуют	данные отсутствуют
3437	732966.96	1294743.23	данные отсутствуют	данные отсутствуют
3438	732949.24	1294737.09	данные отсутствуют	данные отсутствуют
3439	732872.5	1294663.86	данные отсутствуют	данные отсутствуют
3439	732872.5	1294663.86	данные отсутствуют	данные отсутствуют
3440	732893.65	1294664.9	данные отсутствуют	данные отсутствуют
Государственный регистратор			ФГИС ЕГРН	
полное наименование должности			подпись	
			инициалы, фамилия	

М.П.

Выписка из Единого государственного реестра недвижимости об объекте недвижимости  
Сведения о частях земельного участка

Земельный участок				
(вид объекта недвижимости)				
Лист № ____ Раздела <b>4.2</b>		Всего листов раздела <b>4.2:</b> ____		Всего разделов: ____
30.09.2021 № 99/2021/420822070				
Кадастровый номер:			02:22:000000:244(единое землепользование)	
Номер точки	Координаты, м		Описание закрепления на местности	Средняя квадратическая погрешность определения координат характерных точек границы части земельного участка, м
	X	Y		
1	2	3	4	5
3441	732924.31	1294675.53	данные отсутствуют	данные отсутствуют
3442	732905.84	1294722.04	данные отсутствуют	данные отсутствуют
3443	732884.04	1294714.48	данные отсутствуют	данные отсутствуют
3444	732861.47	1294713.38	данные отсутствуют	данные отсутствуют
3445	732852.48	1294714.6	данные отсутствуют	данные отсутствуют
3446	730814.16	1295146.75	данные отсутствуют	данные отсутствуют
3446	730814.16	1295146.75	данные отсутствуют	данные отсутствуют
3447	730855.81	1295184.51	данные отсутствуют	данные отсутствуют
3448	730648.76	1295262.37	данные отсутствуют	данные отсутствуют
3449	730633.79	1295266.2	данные отсутствуют	данные отсутствуют
3450	730596.51	1295262.84	данные отсутствуют	данные отсутствуют
3451	730580.83	1295257.58	данные отсутствуют	данные отсутствуют
3452	730435.26	1295204.93	данные отсутствуют	данные отсутствуют
3453	730436.52	1295199.72	данные отсутствуют	данные отсутствуют
3454	730487.19	1295183.4	данные отсутствуют	данные отсутствуют
3455	730504.09	1295176.65	данные отсутствуют	данные отсутствуют
3456	730605.89	1295213.48	данные отсутствуют	данные отсутствуют
Государственный регистратор			ФГИС ЕГРН	
полное наименование должности			подпись	
			инициалы, фамилия	

М.П.

Раздел 4.2

Выписка из Единого государственного реестра недвижимости об объекте недвижимости  
Сведения о частях земельного участка

Земельный участок				
(вид объекта недвижимости)				
Лист № ____ Раздела <b>4.2</b>		Всего листов раздела <b>4.2:</b> ____		Всего разделов: ____
30.09.2021 № 99/2021/420822070				
Кадастровый номер:			02:22:000000:244(единое землепользование)	
Номер точки	Координаты, м		Описание закрепления на местности	Средняя квадратическая погрешность определения координат характерных точек границы части земельного участка, м
	X	Y		
1	2	3	4	5
3457	730630.76	1295215.72	данные отсутствуют	данные отсутствуют
3458	730297.72	1295171.98	данные отсутствуют	данные отсутствуют
3458	730297.72	1295171.98	данные отсутствуют	данные отсутствуют
3459	730319	1295185.26	данные отсутствуют	данные отсутствуют
3460	730354.57	1295211.14	данные отсутствуют	данные отсутствуют
3461	730183.71	1295246.99	данные отсутствуют	данные отсутствуют
3462	730036.05	1295226.89	данные отсутствуют	данные отсутствуют
Государственный регистратор			ФГИС ЕГРН	
полное наименование должности			подпись	
			инициалы, фамилия	

М.П.

Выписка из Единого государственного реестра недвижимости об объекте недвижимости  
Сведения о частях земельного участка

Земельный участок				
(вид объекта недвижимости)				
Лист № ____ Раздела <b>4.2</b>		Всего листов раздела <b>4.2</b> : ____		Всего разделов: ____
30.09.2021 № 99/2021/420822070				
Кадастровый номер:			02:22:000000:244(единое землепользование)	
Сведения о характерных точках границы части (частей) земельного участка				
Учетный номер части: 12				
Система координат: МСК-05				
Зона №				
Номер точки	Координаты, м		Описание закрепления на местности	Средняя квадратическая погрешность определения координат характерных точек границы части земельного участка, м
	X	Y		
1	2	3	4	5
60	729142.87	1290990.39	данные отсутствуют	данные отсутствуют
61	729146.51	1290983.4	данные отсутствуют	данные отсутствуют
68	729591.49	1290876.99	данные отсутствуют	данные отсутствуют
69	729583.62	1290889.83	данные отсутствуют	данные отсутствуют
70	729589.62	1290913.78	данные отсутствуют	данные отсутствуют
78	729596.07	1290871.98	данные отсутствуют	данные отсутствуют
81	729659.89	1291772.53	данные отсутствуют	данные отсутствуют
931	735533.92	1291051.84	данные отсутствуют	данные отсутствуют
931	735533.92	1291051.84	данные отсутствуют	данные отсутствуют
932	735619.1	1291096.82	данные отсутствуют	данные отсутствуют
933	735732.03	1291152.81	данные отсутствуют	данные отсутствуют
934	735842.57	1291207.84	данные отсутствуют	данные отсутствуют
935	735997.14	1291283.45	данные отсутствуют	данные отсутствуют
936	736163.19	1291366.24	данные отсутствуют	данные отсутствуют
937	736301.73	1291437.3	данные отсутствуют	данные отсутствуют
938	736333.76	1291452.19	данные отсутствуют	данные отсутствуют
Государственный регистратор			ФГИС ЕГРН	
полное наименование должности			подпись	
			инициалы, фамилия	

М.П.

Раздел 4.2

Выписка из Единого государственного реестра недвижимости об объекте недвижимости  
Сведения о частях земельного участка

Земельный участок				
(вид объекта недвижимости)				
Лист № ____ Раздела <b>4.2</b>		Всего листов раздела <b>4.2</b> : ____		Всего разделов: ____
30.09.2021 № 99/2021/420822070				
Кадастровый номер:			02:22:000000:244(единое землепользование)	
Номер точки	Координаты, м		Описание закрепления на местности	Средняя квадратическая погрешность определения координат характерных точек границы части земельного участка, м
	X	Y		
1	2	3	4	5
947	736563.64	1291857.78	данные отсутствуют	данные отсутствуют
949	736502.44	1291891.76	данные отсутствуют	данные отсутствуют
950	736540.71	1291829.82	данные отсутствуют	данные отсутствуют
951	736537.79	1291828.86	данные отсутствуют	данные отсутствуют
952	736535.16	1291827.37	данные отсутствуют	данные отсутствуют
953	736496.26	1291889.94	данные отсутствуют	данные отсутствуют
954	736495.57	1291888.33	данные отсутствуют	данные отсутствуют
994	734467.79	1290489.3	данные отсутствуют	данные отсутствуют
995	734475.88	1290490.77	данные отсутствуют	данные отсутствуют
995	734475.88	1290490.77	данные отсутствуют	данные отсутствуют
998	734677.43	1290584.11	данные отсутствуют	данные отсутствуют
999	734718.08	1290606.73	данные отсутствуют	данные отсутствуют
1000	734642.81	1290580.13	данные отсутствуют	данные отсутствуют
1024	729485.67	1292213.42	данные отсутствуют	данные отсутствуют
1024	729485.67	1292213.42	данные отсутствуют	данные отсутствуют
1025	729339.8	1292329.7	данные отсутствуют	данные отсутствуют
1026	729273.23	1292433.25	данные отсутствуют	данные отсутствуют
Государственный регистратор			ФГИС ЕГРН	
полное наименование должности			подпись	
			инициалы, фамилия	

М.П.

Земельный участок				
(вид объекта недвижимости)				
Лист № ____ Раздела <b>4.2</b>		Всего листов раздела <b>4.2</b> : ____		Всего разделов: ____
30.09.2021 № 99/2021/420822070				
Кадастровый номер:			02:22:000000:244(единое землепользование)	
Номер точки	Координаты, м		Описание закрепления на местности	Средняя квадратическая погрешность определения координат характерных точек границы части земельного участка, м
	X	Y		
1	2	3	4	5
1151	728525.09	1291615.71	данные отсутствуют	данные отсутствуют
1152	728502.51	1291591.33	данные отсутствуют	данные отсутствуют
1188	736594.81	1292977.05	данные отсутствуют	данные отсутствуют
1189	736594.81	1292977.07	данные отсутствуют	данные отсутствуют
1190	736594.85	1292977.1	данные отсутствуют	данные отсутствуют
1191	736594.89	1292977.11	данные отсутствуют	данные отсутствуют
1192	736594.92	1292977.11	данные отсутствуют	данные отсутствуют
1193	736595.55	1292976.91	данные отсутствуют	данные отсутствуют
1194	736596.42	1292979.75	данные отсутствуют	данные отсутствуют
1195	736597.27	1292982.63	данные отсутствуют	данные отсутствуют
1196	736598.24	1292985.33	данные отсутствуют	данные отсутствуют
1197	736599.93	1292990.84	данные отсутствуют	данные отсутствуют
1198	736619.92	1292984.2	данные отсутствуют	данные отсутствуют
1241	736516.46	1293066.58	данные отсутствуют	данные отсутствуют
1666	727171.63	1293589.93	данные отсутствуют	данные отсутствуют
1750	727163.25	1293267.37	данные отсутствуют	данные отсутствуют
1751	727167.79	1293273.58	данные отсутствуют	данные отсутствуют
Государственный регистратор			ФГИС ЕГРН	
полное наименование должности			подпись	
			инициалы, фамилия	

М.П.

Раздел 4.2

Выписка из Единого государственного реестра недвижимости об объекте недвижимости  
Сведения о частях земельного участка

Земельный участок				
(вид объекта недвижимости)				
Лист № ____ Раздела <b>4.2</b>		Всего листов раздела <b>4.2</b> : ____		Всего разделов: ____
30.09.2021 № 99/2021/420822070				
Кадастровый номер:			02:22:000000:244(единое землепользование)	
Номер точки	Координаты, м		Описание закрепления на местности	Средняя квадратическая погрешность определения координат характерных точек границы части земельного участка, м
	X	Y		
1	2	3	4	5
1753	727173.53	1293279.56	данные отсутствуют	данные отсутствуют
1754	727173.55	1293279.58	данные отсутствуют	данные отсутствуют
1755	727173.57	1293279.59	данные отсутствуют	данные отсутствуют
1756	727182.4	1293281.97	данные отсутствуют	данные отсутствуют
1757	727182.42	1293281.97	данные отсутствуют	данные отсутствуют
1758	727191.03	1293281.5	данные отсутствуют	данные отсутствуют
1759	727198.9	1293280.54	данные отсутствуют	данные отсутствуют
1760	727204.34	1293281.49	данные отсутствуют	данные отсутствуют
1761	727207.16	1293285.97	данные отсутствуют	данные отсутствуют
1942	729691.26	1291368.61	данные отсутствуют	данные отсутствуют
1950	729708.33	1291393.53	данные отсутствуют	данные отсутствуют
1952	729690.9	1291374.6	данные отсутствуют	данные отсутствуют
1953	729665.65	1291772.38	данные отсутствуют	данные отсутствуют
1954	729671.21	1291787.47	данные отсутствуют	данные отсутствуют
1955	729672.31	1291772.45	данные отсутствуют	данные отсутствуют
1960	729712.19	1291942.2	данные отсутствуют	данные отсутствуют
1961	729686.55	1291950.79	данные отсутствуют	данные отсутствуют
Государственный регистратор			ФГИС ЕГРН	
полное наименование должности			подпись	
			инициалы, фамилия	

М.П.

Земельный участок				
(вид объекта недвижимости)				
Лист № ____ Раздела <b>4.2</b>		Всего листов раздела <b>4.2</b> : ____		Всего разделов: ____
30.09.2021 № 99/2021/420822070				
Кадастровый номер:			02:22:000000:244(единое землепользование)	
Номер точки	Координаты, м		Описание закрепления на местности	Средняя квадратическая погрешность определения координат характерных точек границы части земельного участка, м
	X	Y		
1	2	3	4	5
1962	729659.13	1291947.29	данные отсутствуют	данные отсутствуют
1965	729653.54	1291843.06	данные отсутствуют	данные отсутствуют
1966	729650.78	1291816.56	данные отсутствуют	данные отсутствуют
1967	729655.9	1291795.18	данные отсутствуют	данные отсутствуют
1969	729662.3	1291780.78	данные отсутствуют	данные отсутствуют
1971	729489.18	1292207.35	данные отсутствуют	данные отсутствуют
1972	729737.84	1292001.24	данные отсутствуют	данные отсутствуют
1973	729811.61	1291970.03	данные отсутствуют	данные отсутствуют
1986	730208.75	1291685.96	данные отсутствуют	данные отсутствуют
1987	730220.48	1291658.63	данные отсутствуют	данные отсутствуют
1990	730142.2	1291698.14	данные отсутствуют	данные отсутствуют
1996	730171.41	1291630.2	данные отсутствуют	данные отсутствуют
1997	730174.18	1291639.2	данные отсутствуют	данные отсутствуют
1998	730222.58	1291652.98	данные отсутствуют	данные отсутствуют
1998	730222.58	1291652.98	данные отсутствуют	данные отсутствуют
2000	730266.45	1291369.36	данные отсутствуют	данные отсутствуют
2000	730266.45	1291369.36	данные отсутствуют	данные отсутствуют
Государственный регистратор			ФГИС ЕГРН	
полное наименование должности			подпись	
			инициалы, фамилия	

М.П.

Раздел 4.2

Выписка из Единого государственного реестра недвижимости об объекте недвижимости  
Сведения о частях земельного участка

Земельный участок				
(вид объекта недвижимости)				
Лист № ____ Раздела <b>4.2</b>		Всего листов раздела <b>4.2</b> : ____		Всего разделов: ____
30.09.2021 № 99/2021/420822070				
Кадастровый номер:			02:22:000000:244(единое землепользование)	
Номер точки	Координаты, м		Описание закрепления на местности	Средняя квадратическая погрешность определения координат характерных точек границы части земельного участка, м
	X	Y		
1	2	3	4	5
2001	730258.98	1291377.77	данные отсутствуют	данные отсутствуют
2008	730275.79	1291357.69	данные отсутствуют	данные отсутствуют
2009	730270.45	1291363.94	данные отсутствуют	данные отсутствуют
2014	729724.52	1292008.53	данные отсутствуют	данные отсутствуют
2015	729725.88	1292009.99	данные отсутствуют	данные отсутствуют
2016	729724.42	1292011.36	данные отсутствуют	данные отсутствуют
2017	729723.05	1292009.9	данные отсутствуют	данные отсутствуют
2017	729723.05	1292009.9	данные отсутствуют	данные отсутствуют
2022	729959.18	1291814.7	данные отсутствуют	данные отсутствуют
2022	729959.18	1291814.7	данные отсутствуют	данные отсутствуют
2023	729960.91	1291813.69	данные отсутствуют	данные отсутствуют
2024	729961.91	1291815.42	данные отсутствуют	данные отсутствуют
2025	729960.19	1291816.43	данные отсутствуют	данные отсутствуют
2366	731640.36	1290033.25	данные отсутствуют	данные отсутствуют
2367	731658.79	1290043.08	данные отсутствуют	данные отсутствуют
2368	731710.41	1289995.63	данные отсутствуют	данные отсутствуют
2369	731711.43	1289995.02	данные отсутствуют	данные отсутствуют
Государственный регистратор			ФГИС ЕГРН	
полное наименование должности			подпись	
			инициалы, фамилия	

М.П.

Земельный участок				
(вид объекта недвижимости)				
Лист № ____ Раздела <b>4.2</b>		Всего листов раздела <b>4.2</b> : ____		Всего разделов: ____
30.09.2021 № 99/2021/420822070				
Кадастровый номер:			02:22:000000:244(единое землепользование)	
Номер точки	Координаты, м		Описание закрепления на местности	Средняя квадратическая погрешность определения координат характерных точек границы части земельного участка, м
	X	Y		
1	2	3	4	5
2370	731790.2	1289966.8	данные отсутствуют	данные отсутствуют
2371	732026.19	1289971.6	данные отсутствуют	данные отсутствуют
2373	732202.47	1290028.6	данные отсутствуют	данные отсутствуют
2374	732236.43	1290035.71	данные отсутствуют	данные отсутствуют
2375	732267.43	1289991.62	данные отсутствуют	данные отсутствуют
2378	731955.97	1289963.04	данные отсутствуют	данные отсутствуют
2379	731951.03	1289970.04	данные отсутствуют	данные отсутствуют
2380	731943.49	1289969.89	данные отсутствуют	данные отсутствуют
2381	731948.92	1289962.37	данные отсутствуют	данные отсутствуют
2447	730784.75	1290128.47	данные отсутствуют	данные отсутствуют
2448	730801.21	1290119.96	данные отсутствуют	данные отсутствуют
2449	730801.22	1290119.94	данные отсутствуют	данные отсутствуют
2450	730808.34	1290112.59	данные отсутствуют	данные отсутствуют
2451	730808.36	1290112.58	данные отсутствуют	данные отсутствуют
2455	730817.35	1290141.65	данные отсутствуют	данные отсутствуют
2456	730769.54	1290152.94	данные отсутствуют	данные отсутствуют
2458	730761.18	1290154.92	данные отсутствуют	данные отсутствуют
Государственный регистратор			ФГИС ЕГРН	
полное наименование должности			подпись	
			инициалы, фамилия	

М.П.

Раздел 4.2

Выписка из Единого государственного реестра недвижимости об объекте недвижимости  
Сведения о частях земельного участка

Земельный участок				
(вид объекта недвижимости)				
Лист № ____ Раздела <b>4.2</b>		Всего листов раздела <b>4.2</b> : ____		Всего разделов: ____
30.09.2021 № 99/2021/420822070				
Кадастровый номер:			02:22:000000:244(единое землепользование)	
Номер точки	Координаты, м		Описание закрепления на местности	Средняя квадратическая погрешность определения координат характерных точек границы части земельного участка, м
	X	Y		
1	2	3	4	5
2460	728543.77	1292032.15	данные отсутствуют	данные отсутствуют
2463	728703.02	1292084.61	данные отсутствуют	данные отсутствуют
2463	728703.02	1292084.61	данные отсутствуют	данные отсутствуют
2464	728726.43	1292116.46	данные отсутствуют	данные отсутствуют
2466	728813.55	1292257.91	данные отсутствуют	данные отсутствуют
2470	728869.71	1292452.33	данные отсутствуют	данные отсутствуют
2471	728873.76	1292449.2	данные отсутствуют	данные отсутствуют
2471	728873.76	1292449.2	данные отсутствуют	данные отсутствуют
2478	729083.03	1292654.06	данные отсутствуют	данные отсутствуют
2479	729087.16	1292671.75	данные отсутствуют	данные отсутствуют
2649	729185.44	1293071.61	данные отсутствуют	данные отсутствуют
2650	729185.45	1293071.63	данные отсутствуют	данные отсутствуют
2651	729185.47	1293071.66	данные отсутствуют	данные отсутствуют
2652	729185.48	1293071.69	данные отсутствуют	данные отсутствуют
2653	729310.52	1293299.58	данные отсутствуют	данные отсутствуют
2680	731036.71	1290355.4	данные отсутствуют	данные отсутствуют
2683	730776.4	1290157.49	данные отсутствуют	данные отсутствуют
Государственный регистратор			ФГИС ЕГРН	
полное наименование должности			подпись	
			инициалы, фамилия	

М.П.

Земельный участок				
(вид объекта недвижимости)				
Лист № ____ Раздела <b>4.2</b>		Всего листов раздела <b>4.2</b> : ____		Всего разделов: ____
30.09.2021 № 99/2021/420822070				
Кадастровый номер:			02:22:000000:244(единое землепользование)	
Номер точки	Координаты, м		Описание закрепления на местности	Средняя квадратическая погрешность определения координат характерных точек границы части земельного участка, м
	X	Y		
1	2	3	4	5
2684	729492.23	1292212.62	данные отсутствуют	данные отсутствуют
2685	729740.59	1292006.6	данные отсутствуют	данные отсутствуют
2686	729690.02	1292079.7	данные отсутствуют	данные отсутствуют
2686	729690.02	1292079.7	данные отсутствуют	данные отсутствуют
2690	729658.01	1292119.97	данные отсутствуют	данные отсутствуют
2691	729644.18	1292115.04	данные отсутствуют	данные отсутствуют
2693	729611.59	1292133.21	данные отсутствуют	данные отсутствуют
3156	729607.23	1290864.22	данные отсутствуют	данные отсутствуют
3342	728754.55	1292141.75	данные отсутствуют	данные отсутствуют
3463	729666.12	1291791.09	данные отсутствуют	данные отсутствуют
3463	729666.12	1291791.09	данные отсутствуют	данные отсутствуют
3464	729660.19	1291795.03	данные отсутствуют	данные отсутствуют
3465	729653.47	1291842.41	данные отсутствуют	данные отсутствуют
3466	729658.03	1291844.49	данные отсутствуют	данные отсутствуют
3467	729718.82	1291927.75	данные отсутствуют	данные отсутствуют
3468	729734.41	1291971.05	данные отсутствуют	данные отсутствуют
3469	729878.28	1291844.19	данные отсутствуют	данные отсутствуют
Государственный регистратор			ФГИС ЕГРН	
полное наименование должности			подпись	
			инициалы, фамилия	

М.П.

Раздел 4.2

Выписка из Единого государственного реестра недвижимости об объекте недвижимости  
Сведения о частях земельного участка

Земельный участок				
(вид объекта недвижимости)				
Лист № ____ Раздела <b>4.2</b>		Всего листов раздела <b>4.2</b> : ____		Всего разделов: ____
30.09.2021 № 99/2021/420822070				
Кадастровый номер:			02:22:000000:244(единое землепользование)	
Номер точки	Координаты, м		Описание закрепления на местности	Средняя квадратическая погрешность определения координат характерных точек границы части земельного участка, м
	X	Y		
1	2	3	4	5
3470	729983.62	1291781.73	данные отсутствуют	данные отсутствуют
3471	730026.55	1291814.36	данные отсутствуют	данные отсутствуют
3472	729908.93	1291883.87	данные отсутствуют	данные отсутствуют
3473	729820.45	1291963.7	данные отсутствуют	данные отсутствуют
3474	729479.23	1292189.15	данные отсутствуют	данные отсутствуют
3475	729653.28	1292063.17	данные отсутствуют	данные отсутствуют
3476	729676.55	1292035.01	данные отсутствуют	данные отсутствуют
3477	729653.75	1292005.59	данные отсутствуют	данные отсутствуют
3478	729641.07	1291898.89	данные отсутствуют	данные отсутствуют
3479	729630.01	1291837.12	данные отсутствуют	данные отсутствуют
3480	729693.36	1291333.19	данные отсутствуют	данные отсутствуют
3480	729693.36	1291333.19	данные отсутствуют	данные отсутствуют
3481	729718.55	1291343.23	данные отсутствуют	данные отсутствуют
3482	729707.41	1291369.05	данные отсутствуют	данные отсутствуют
3483	729555.12	1290775.99	данные отсутствуют	данные отсутствуют
3483	729555.12	1290775.99	данные отсутствуют	данные отсутствуют
3484	729603.44	1290922.74	данные отсутствуют	данные отсутствуют
Государственный регистратор			ФГИС ЕГРН	
полное наименование должности			подпись	
			инициалы, фамилия	

М.П.

Земельный участок				
(вид объекта недвижимости)				
Лист № ____ Раздела <b>4.2</b>		Всего листов раздела <b>4.2</b> : ____		Всего разделов: ____
30.09.2021 № 99/2021/420822070				
Кадастровый номер:			02:22:000000:244(единое землепользование)	
Номер точки	Координаты, м		Описание закрепления на местности	Средняя квадратическая погрешность определения координат характерных точек границы части земельного участка, м
	X	Y		
1	2	3	4	5
3485	729522.64	1290929.62	данные отсутствуют	данные отсутствуют
3486	729427.56	1290937.57	данные отсутствуют	данные отсутствуют
3487	729350.37	1290952.31	данные отсутствуют	данные отсутствуют
3488	729185.28	1290991.81	данные отсутствуют	данные отсутствуют
3489	729146.16	1290993.35	данные отсутствуют	данные отсутствуют
3490	729114.17	1290952.01	данные отсутствуют	данные отсутствуют
3491	729127.23	1290941.68	данные отсутствуют	данные отсутствуют
3492	729182.05	1290884.37	данные отсутствуют	данные отсутствуют
3493	729235.07	1290811.88	данные отсутствуют	данные отсутствуют
3494	729250.3	1290783.27	данные отсутствуют	данные отсутствуют
3495	729309.33	1290778.37	данные отсутствуют	данные отсутствуют
3496	729307.88	1290781.51	данные отсутствуют	данные отсутствуют
3497	729277.52	1290838.52	данные отсутствуют	данные отсутствуют
3498	729220.46	1290916.55	данные отсутствуют	данные отсутствуют
3499	729201.31	1290936.57	данные отсутствуют	данные отсутствуют
3500	729339.85	1290903.41	данные отсутствуют	данные отсутствуют
3501	729420.77	1290887.96	данные отсутствуют	данные отсутствуют
Государственный регистратор			ФГИС ЕГРН	
полное наименование должности			подпись	
			инициалы, фамилия	

М.П.

Раздел 4.2

Выписка из Единого государственного реестра недвижимости об объекте недвижимости  
Сведения о частях земельного участка

Земельный участок				
(вид объекта недвижимости)				
Лист № ____ Раздела <b>4.2</b>		Всего листов раздела <b>4.2</b> : ____		Всего разделов: ____
30.09.2021 № 99/2021/420822070				
Кадастровый номер:			02:22:000000:244(единое землепользование)	
Номер точки	Координаты, м		Описание закрепления на местности	Средняя квадратическая погрешность определения координат характерных точек границы части земельного участка, м
	X	Y		
1	2	3	4	5
3502	729518.43	1290879.8	данные отсутствуют	данные отсутствуют
3503	729567.05	1290875.66	данные отсутствуют	данные отсутствуют
3504	729561.32	1290832.19	данные отсутствуют	данные отсутствуют
3505	729277.27	1292529.37	данные отсутствуют	данные отсутствуют
3506	729232.51	1292658.17	данные отсутствуют	данные отсутствуют
3507	729182.17	1292705.63	данные отсутствуют	данные отсутствуют
3508	729172.02	1292647.29	данные отсутствуют	данные отсутствуют
3509	729193.4	1292626.83	данные отсутствуют	данные отсутствуют
3510	729240.63	1292486.49	данные отсутствуют	данные отсутствуют
3511	729276.17	1292368.65	данные отсутствуют	данные отсутствуют
3512	729417.63	1292233.74	данные отсутствуют	данные отсутствуют
3513	729474.33	1292192.7	данные отсутствуют	данные отсутствуют
3514	729689.63	1292097.66	данные отсутствуют	данные отсутствуют
3515	729689.19	1292098.2	данные отсутствуют	данные отсутствуют
3516	729657.5	1292121.89	данные отсутствуют	данные отсутствуют
3517	729635.66	1292138.2	данные отсутствуют	данные отсутствуют
3518	729628.9	1292143.25	данные отсутствуют	данные отсутствуют
Государственный регистратор			ФГИС ЕГРН	
полное наименование должности			подпись	
			инициалы, фамилия	

М.П.



Земельный участок				
(вид объекта недвижимости)				
Лист № ____ Раздела <b>4.2</b>		Всего листов раздела <b>4.2</b> : ____		Всего разделов: ____
30.09.2021 № 99/2021/420822070				
Кадастровый номер:			02:22:000000:244(единое землепользование)	
Номер точки	Координаты, м		Описание закрепления на местности	Средняя квадратическая погрешность определения координат характерных точек границы части земельного участка, м
	X	Y		
1	2	3	4	5
3519	729559	1290750.55	данные отсутствуют	данные отсутствуют
3519	729559	1290750.55	данные отсутствуют	данные отсутствуют
3520	729607.11	1290764.54	данные отсутствуют	данные отсутствуют
3521	729605.14	1290773.29	данные отсутствуют	данные отсутствуют
3522	729610.96	1290826.19	данные отсутствуют	данные отсутствуют
3523	729616.04	1290864.73	данные отсутствуют	данные отсутствуют
3524	729556.49	1290761.74	данные отсутствуют	данные отсутствуют
3525	729706.44	1291374.98	данные отсутствуют	данные отсутствуют
3525	729706.44	1291374.98	данные отсутствуют	данные отсутствуют
3526	729725.34	1291417.74	данные отсутствуют	данные отсутствуют
3527	729701.05	1291693.79	данные отсутствуют	данные отсутствуют
3528	729692.81	1291772.56	данные отсутствуют	данные отсутствуют
3529	729686.65	1291330.52	данные отсутствуют	данные отсутствуют
3529	729686.65	1291330.52	данные отсутствуют	данные отсутствуют
3530	729628.32	1291827.67	данные отсутствуют	данные отсутствуют
3531	729626.82	1291819.3	данные отсутствуют	данные отсутствуют
3532	729640.68	1291790.27	данные отсутствуют	данные отсутствуют
Государственный регистратор			ФГИС ЕГРН	
полное наименование должности			подпись	
			инициалы, фамилия	

М.П.

Раздел 4.2

Выписка из Единого государственного реестра недвижимости об объекте недвижимости  
Сведения о частях земельного участка

Земельный участок				
(вид объекта недвижимости)				
Лист № ____ Раздела <b>4.2</b>		Всего листов раздела <b>4.2</b> : ____		Всего разделов: ____
30.09.2021 № 99/2021/420822070				
Кадастровый номер:			02:22:000000:244(единое землепользование)	
Номер точки	Координаты, м		Описание закрепления на местности	Средняя квадратическая погрешность определения координат характерных точек границы части земельного участка, м
	X	Y		
1	2	3	4	5
3533	729651.36	1291688.23	данные отсутствуют	данные отсутствуют
3534	729680.95	1291328.25	данные отсутствуют	данные отсутствуют
3535	730290.53	1291379.11	данные отсутствуют	данные отсутствуют
3536	730311.63	1291413.61	данные отсутствуют	данные отсутствуют
3537	730290.93	1291469.25	данные отсутствуют	данные отсутствуют
3538	730236.59	1291386.42	данные отсутствуют	данные отсутствуют
3539	730248.84	1291376.48	данные отсутствуют	данные отсутствуют
3540	730163.22	1291624.23	данные отсутствуют	данные отсутствуют
3541	730201.37	1291607.04	данные отсутствуют	данные отсутствуют
3542	730256.07	1291562.95	данные отсутствуют	данные отсутствуют
3543	736582.81	1292944.43	данные отсутствуют	данные отсутствуют
3543	736582.81	1292944.43	данные отсутствуют	данные отсутствуют
3544	736586.3	1292955.54	данные отсутствуют	данные отсутствуют
3545	736586.84	1292955.37	данные отсутствуют	данные отсутствуют
3546	736621.75	1292983.59	данные отсутствуют	данные отсутствуют
3547	736594.45	1293042.83	данные отсутствуют	данные отсутствуют
3548	736593.93	1293043.52	данные отсутствуют	данные отсутствуют
Государственный регистратор			ФГИС ЕГРН	
полное наименование должности			подпись	
			инициалы, фамилия	

М.П.

Земельный участок				
(вид объекта недвижимости)				
Лист № ____ Раздела <b>4.2</b>		Всего листов раздела <b>4.2</b> : ____		Всего разделов: ____
30.09.2021 № 99/2021/420822070				
Кадастровый номер:			02:22:000000:244(единое землепользование)	
Номер точки	Координаты, м		Описание закрепления на местности	Средняя квадратическая погрешность определения координат характерных точек границы части земельного участка, м
	X	Y		
1	2	3	4	5
3549	736516.47	1293065.81	данные отсутствуют	данные отсутствуют
3550	736578.62	1292933.02	данные отсутствуют	данные отсутствуют
3551	736541.21	1291910.34	данные отсутствуют	данные отсутствуют
3551	736541.21	1291910.34	данные отсутствуют	данные отсутствуют
3552	736540.27	1291932.73	данные отсутствуют	данные отсутствуют
3553	736536.84	1291911.73	данные отсутствуют	данные отсутствуют
3554	736536.03	1292037.72	данные отсутствуют	данные отсутствуют
3554	736536.03	1292037.72	данные отсутствуют	данные отсутствуют
3555	736526.43	1292214.94	данные отсутствуют	данные отсутствуют
3556	736526.99	1292409.77	данные отсутствуют	данные отсутствуют
3557	736522.86	1292479.74	данные отсутствуют	данные отсутствуют
3558	736510.55	1292459.51	данные отсутствуют	данные отсутствуют
3559	736503.33	1292393.66	данные отсутствуют	данные отсутствуют
3560	736508.62	1292139.35	данные отсутствуют	данные отсутствуют
3561	736511.55	1291570.09	данные отсутствуют	данные отсутствуют
3562	736506.69	1291602.91	данные отсутствуют	данные отсутствуют
3563	736497.5	1291800.01	данные отсутствуют	данные отсутствуют
Государственный регистратор			ФГИС ЕГРН	
полное наименование должности			подпись	
			инициалы, фамилия	

М.П.

Раздел 4.2

Выписка из Единого государственного реестра недвижимости об объекте недвижимости  
Сведения о частях земельного участка

Земельный участок				
(вид объекта недвижимости)				
Лист № ____ Раздела <b>4.2</b>		Всего листов раздела <b>4.2</b> : ____		Всего разделов: ____
30.09.2021 № 99/2021/420822070				
Кадастровый номер:			02:22:000000:244(единое землепользование)	
Номер точки	Координаты, м		Описание закрепления на местности	Средняя квадратическая погрешность определения координат характерных точек границы части земельного участка, м
	X	Y		
1	2	3	4	5
3564	736521.19	1291796.31	данные отсутствуют	данные отсутствуют
3565	736534.47	1291808.3	данные отсутствуют	данные отсутствуют
3566	736531.96	1291818.82	данные отсутствуют	данные отсутствуют
3567	736533.45	1291826.35	данные отсутствуют	данные отсутствуют
3568	736537.79	1291828.84	данные отсутствуют	данные отсутствуют
3569	736568.39	1291838.9	данные отсутствуют	данные отсутствуют
3570	736583.6	1291839.52	данные отсутствуют	данные отсутствуют
3571	736589.57	1291823.51	данные отсутствуют	данные отсутствуют
3572	736589.69	1291818.37	данные отсутствуют	данные отсутствуют
3573	736652.44	1291804.7	данные отсутствуют	данные отсутствуют
3574	736744.61	1291782.65	данные отсутствуют	данные отсутствуют
3575	736690.02	1291800.38	данные отсутствуют	данные отсутствуют
3576	736627	1291835.27	данные отсутствуют	данные отсутствуют
3577	736562.56	1291870.94	данные отсутствуют	данные отсутствуют
3578	736557.97	1291873.48	данные отсутствуют	данные отсутствуют
3579	736486.24	1291892.13	данные отсутствуют	данные отсутствуют
3580	736473.24	1291890.02	данные отсутствуют	данные отсутствуют
Государственный регистратор			ФГИС ЕГРН	
полное наименование должности			подпись	
			инициалы, фамилия	

М.П.

Земельный участок				
(вид объекта недвижимости)				
Лист № ____ Раздела <b>4.2</b>		Всего листов раздела <b>4.2</b> : ____		Всего разделов: ____
30.09.2021 № 99/2021/420822070				
Кадастровый номер:			02:22:000000:244(единое землепользование)	
Номер точки	Координаты, м		Описание закрепления на местности	Средняя квадратическая погрешность определения координат характерных точек границы части земельного участка, м
	X	Y		
1	2	3	4	5
3581	736446.6	1291824.66	данные отсутствуют	данные отсутствуют
3582	736456.84	1291598.21	данные отсутствуют	данные отсутствуют
3583	736462.1	1291562.63	данные отсутствуют	данные отсутствуют
3584	736369.09	1291515.73	данные отсутствуют	данные отсутствуют
3585	736266.8	1291465.22	данные отсутствуют	данные отсутствуют
3586	736041.71	1291354.04	данные отсутствуют	данные отсутствуют
3587	735806.39	1291236.99	данные отсутствуют	данные отсутствуют
3588	735506.74	1291078.44	данные отсутствуют	данные отсутствуют
3589	735493.16	1291069.91	данные отсутствуют	данные отсутствуют
3590	735494.79	1291030.66	данные отсутствуют	данные отсутствуют
3591	734563	1290526.77	данные отсутствуют	данные отсутствуют
3592	734638.12	1290562.17	данные отсутствуют	данные отсутствуют
3593	734637.86	1290597.97	данные отсутствуют	данные отсутствуют
3594	734496.8	1290525.86	данные отсутствуют	данные отсутствуют
3595	734462.65	1290512.22	данные отсутствуют	данные отсутствуют
3596	732122.82	1289978.34	данные отсутствуют	данные отсутствуют
3596	732122.82	1289978.34	данные отсутствуют	данные отсутствуют
Государственный регистратор			ФГИС ЕГРН	
полное наименование должности			подпись	
			инициалы, фамилия	

М.П.

Земельный участок				
(вид объекта недвижимости)				
Лист № ____ Раздела <b>4.2</b>		Всего листов раздела <b>4.2</b> : ____		Всего разделов: ____
30.09.2021 № 99/2021/420822070				
Кадастровый номер:			02:22:000000:244(единое землепользование)	
Номер точки	Координаты, м		Описание закрепления на местности	Средняя квадратическая погрешность определения координат характерных точек границы части земельного участка, м
	X	Y		
1	2	3	4	5
3597	732143.07	1289989.81	данные отсутствуют	данные отсутствуют
3598	732203.79	1289990.51	данные отсутствуют	данные отсутствуют
3599	732223.21	1289987.56	данные отсутствуют	данные отсутствуют
3600	732168.61	1290020.8	данные отсутствуют	данные отсутствуют
3601	731832.21	1289951.64	данные отсутствуют	данные отсутствуют
3601	731832.21	1289951.64	данные отсутствуют	данные отсутствуют
3602	731631.18	1290006.05	данные отсутствуют	данные отсутствуют
3603	731739.02	1289969.37	данные отсутствуют	данные отсутствуют
3604	731797.97	1289963.07	данные отсутствуют	данные отсутствуют
3605	730818.28	1290147.6	данные отсутствуют	данные отсутствуют
3605	730818.28	1290147.6	данные отсутствуют	данные отсутствуют
3606	731020.49	1290344.89	данные отсутствуют	данные отсутствуют
3607	730998.17	1290323.25	данные отсутствуют	данные отсутствуют
3608	730821.15	1290152.35	данные отсутствуют	данные отсутствуют
3609	730791.38	1290167.4	данные отсутствуют	данные отсутствуют
3610	730843.05	1290105.99	данные отсутствуют	данные отсутствуют
3610	730843.05	1290105.99	данные отсутствуют	данные отсутствуют
Государственный регистратор			ФГИС ЕГРН	
полное наименование должности			подпись	
			инициалы, фамилия	

М.П.

Земельный участок				
(вид объекта недвижимости)				
Лист № ____ Раздела <b>4.2</b>		Всего листов раздела <b>4.2</b> : ____		Всего разделов: ____
30.09.2021 № 99/2021/420822070				
Кадастровый номер:			02:22:000000:244(единое землепользование)	
Номер точки	Координаты, м		Описание закрепления на местности	Средняя квадратическая погрешность определения координат характерных точек границы части земельного участка, м
	X	Y		
1	2	3	4	5
3611	730751.09	1290145.94	данные отсутствуют	данные отсутствуют
3612	730766.83	1290135.13	данные отсутствуют	данные отсутствуют
3613	730814.25	1290102.56	данные отсутствуют	данные отсутствуют
3614	730826.22	1290094.34	данные отсутствуют	данные отсутствуют
3615	730275.69	1291354.85	данные отсутствуют	данные отсутствуют
3615	730275.69	1291354.85	данные отсутствуют	данные отсутствуют
3616	730284.93	1291369.96	данные отсутствуют	данные отсутствуют
3617	730176.17	1291646.09	данные отсутствуют	данные отсутствуют
3617	730176.17	1291646.09	данные отсутствуют	данные отсутствуют
3618	730042.23	1291805.07	данные отсутствуют	данные отсутствуют
3619	730038.74	1291807.16	данные отсутствуют	данные отсутствуют
3620	730032.13	1291811.07	данные отсутствуют	данные отсутствуют
3621	729989.2	1291778.42	данные отсутствуют	данные отсутствуют
3622	730014.31	1291763.53	данные отсутствуют	данные отсутствуют
3623	730120.55	1291716.3	данные отсутствуют	данные отсутствуют
3624	730177.64	1291650.97	данные отсутствуют	данные отсутствуют
3625	729351.05	1290689.6	данные отсутствуют	данные отсутствуют
Государственный регистратор			ФГИС ЕГРН	
полное наименование должности			подпись	
			инициалы, фамилия	

М.П.

Раздел 4.2

Выписка из Единого государственного реестра недвижимости об объекте недвижимости  
Сведения о частях земельного участка

Земельный участок				
(вид объекта недвижимости)				
Лист № ____ Раздела <b>4.2</b>		Всего листов раздела <b>4.2</b> : ____		Всего разделов: ____
30.09.2021 № 99/2021/420822070				
Кадастровый номер:			02:22:000000:244(единое землепользование)	
Номер точки	Координаты, м		Описание закрепления на местности	Средняя квадратическая погрешность определения координат характерных точек границы части земельного участка, м
	X	Y		
1	2	3	4	5
3625	729351.05	1290689.6	данные отсутствуют	данные отсутствуют
3626	729344.91	1290701.29	данные отсутствуют	данные отсутствуют
3627	729312.33	1290771.86	данные отсутствуют	данные отсутствуют
3628	729253.76	1290776.78	данные отсутствуют	данные отсутствуют
3629	729263.08	1290759.27	данные отсутствуют	данные отсутствуют
3630	729300.05	1290679.17	данные отсутствуют	данные отсутствуют
3631	729303.07	1290673.42	данные отсутствуют	данные отсутствуют
3632	729133.93	1292970.34	данные отсутствуют	данные отсутствуют
3632	729133.93	1292970.34	данные отсутствуют	данные отсутствуют
3633	729293.8	1293310.8	данные отсутствуют	данные отсутствуют
3634	729159.9	1293067.36	данные отсутствуют	данные отсутствуют
3635	729032.05	1292609.7	данные отсутствуют	данные отсутствуют
3635	729032.05	1292609.7	данные отсутствуют	данные отсутствуют
3636	729073.46	1292688.62	данные отсутствуют	данные отсутствуют
3637	729041.39	1292621.93	данные отсутствуют	данные отсутствуют
3638	728898.13	1292469.4	данные отсутствуют	данные отсутствуют
3639	728866.08	1292453.71	данные отсутствуют	данные отсутствуют
Государственный регистратор			ФГИС ЕГРН	
полное наименование должности			подпись	
			инициалы, фамилия	

М.П.

Выписка из Единого государственного реестра недвижимости об объекте недвижимости  
Сведения о частях земельного участка

Земельный участок				
(вид объекта недвижимости)				
Лист № ____ Раздела <b>4.2</b>		Всего листов раздела <b>4.2</b> : ____		Всего разделов: ____
30.09.2021 № 99/2021/420822070				
Кадастровый номер:			02:22:000000:244(единое землепользование)	
Номер точки	Координаты, м		Описание закрепления на местности	Средняя квадратическая погрешность определения координат характерных точек границы части земельного участка, м
	X	Y		
1	2	3	4	5
3640	728866.12	1292453.67	данные отсутствуют	данные отсутствуют
3641	728558.41	1292035.7	данные отсутствуют	данные отсутствуют
3641	728558.41	1292035.7	данные отсутствуют	данные отсутствуют
3642	728559.56	1292039.37	данные отсутствуют	данные отсутствуют
3643	728547.82	1292048.98	данные отсутствуют	данные отсутствуют
3644	728815.71	1292300.45	данные отсутствуют	данные отсутствуют
3645	728781.15	1292246.35	данные отсутствуют	данные отсутствуют
3646	728660.75	1292062.7	данные отсутствуют	данные отсутствуют
3647	728542.08	1291566.28	данные отсутствуют	данные отсутствуют
3647	728542.08	1291566.28	данные отсутствуют	данные отсутствуют
3648	728541.54	1291619.24	данные отсутствуют	данные отсутствуют
3649	728556.42	1291658.1	данные отсутствуют	данные отсутствуют
3650	728491.9	1291602.34	данные отсутствуют	данные отсутствуют
3651	728492.47	1291581.82	данные отсутствуют	данные отсутствуют
3652	728534.7	1291524.24	данные отсутствуют	данные отсутствуют
3653	727160.97	1293264.52	данные отсутствуют	данные отсутствуют
3653	727160.97	1293264.52	данные отсутствуют	данные отсутствуют
Государственный регистратор			ФГИС ЕГРН	
полное наименование должности			подпись	
			инициалы, фамилия	

М.П.

Раздел 4.2

Выписка из Единого государственного реестра недвижимости об объекте недвижимости  
Сведения о частях земельного участка

Земельный участок				
(вид объекта недвижимости)				
Лист № ____ Раздела <b>4.2</b>		Всего листов раздела <b>4.2</b> : ____		Всего разделов: ____
30.09.2021 № 99/2021/420822070				
Кадастровый номер:			02:22:000000:244(единое землепользование)	
Номер точки	Координаты, м		Описание закрепления на местности	Средняя квадратическая погрешность определения координат характерных точек границы части земельного участка, м
	X	Y		
1	2	3	4	5
3654	727207.92	1293289.82	данные отсутствуют	данные отсутствуют
3655	727194.61	1293384.23	данные отсутствуют	данные отсутствуют
3656	727187.04	1293456.48	данные отсутствуют	данные отсутствуют
3657	727204.06	1293519.9	данные отсутствуют	данные отсутствуют
3658	727196.98	1293593.18	данные отсутствуют	данные отсутствуют
3659	727150.4	1293572.23	данные отсутствуют	данные отсутствуют
3660	727153.61	1293524.82	данные отсутствуют	данные отсутствуют
3661	727136.34	1293460.49	данные отсутствуют	данные отсутствуют
3662	727145.02	1293377.65	данные отсутствуют	данные отсутствуют
Государственный регистратор			ФГИС ЕГРН	
полное наименование должности			подпись	
			инициалы, фамилия	

М.П.

Земельный участок				
(вид объекта недвижимости)				
Лист № <u>    </u> Раздела <u>4.2</u>		Всего листов раздела <u>4.2</u> : <u>    </u>		Всего разделов: <u>    </u>
30.09.2021 № 99/2021/420822070				
Кадастровый номер:			02:22:000000:244(единое землепользование)	
Сведения о характерных точках границы части (частей) земельного участка				
Учетный номер части: 13				
Система координат: МСК-05				
Зона №				
Номер точки	Координаты, м		Описание закрепления на местности	Средняя квадратическая погрешность определения координат характерных точек границы части земельного участка, м
	X	Y		
1	2	3	4	5
2634	728513.32	1291542.58	данные отсутствуют	данные отсутствуют
3663	728533.91	1291525.31	данные отсутствуют	данные отсутствуют
3663	728533.91	1291525.31	данные отсутствуют	данные отсутствуют
3664	728493.74	1291580.09	данные отсутствуют	данные отсутствуют
3665	728481.15	1291555.8	данные отсутствуют	данные отсутствуют
3666	728529.33	1291517.38	данные отсутствуют	данные отсутствуют

Государственный регистратор		ФГИС ЕГРН	
полное наименование должности		подпись	
		инициалы, фамилия	

М.П.

Земельный участок				
(вид объекта недвижимости)				
Лист № <u>    </u> Раздела <u>4.2</u>		Всего листов раздела <u>4.2</u> : <u>    </u>		Всего разделов: <u>    </u>
30.09.2021 № 99/2021/420822070				
Кадастровый номер:			02:22:000000:244(единое землепользование)	
Сведения о характерных точках границы части (частей) земельного участка				
Учетный номер части: 14				
Система координат: МСК-05				
Зона №				
Номер точки	Координаты, м		Описание закрепления на местности	Средняя квадратическая погрешность определения координат характерных точек границы части земельного участка, м
	X	Y		
1	2	3	4	5
50	728589.37	1291463.95	данные отсутствуют	данные отсутствуют
51	728749.99	1291237.43	данные отсутствуют	данные отсутствуют
65	729069.78	1290798.26	данные отсутствуют	данные отсутствуют
67	729545.58	1290749.47	данные отсутствуют	данные отсутствуют
67	729545.58	1290749.47	данные отсутствуют	данные отсутствуют
79	729551.7	1290748.42	данные отсутствуют	данные отсутствуют
80	729718.95	1290797.09	данные отсутствуют	данные отсутствуют
80	729718.95	1290797.09	данные отсутствуют	данные отсутствуют
1153	728585.42	1291469.48	данные отсутствуют	данные отсутствуют
1153	728585.42	1291469.48	данные отсутствуют	данные отсутствуют
2445	730752.21	1290141.48	данные отсутствуют	данные отсутствуют
2446	730760.25	1290137.57	данные отсутствуют	данные отсутствуют
2447	730784.75	1290128.47	данные отсутствуют	данные отсутствуют
2448	730801.21	1290119.96	данные отсутствуют	данные отсутствуют
2449	730801.22	1290119.94	данные отсутствуют	данные отсутствуют
2450	730808.34	1290112.59	данные отсутствуют	данные отсутствуют

Государственный регистратор		ФГИС ЕГРН	
полное наименование должности		подпись	
		инициалы, фамилия	

М.П.

Земельный участок				
(вид объекта недвижимости)				
Лист № ____ Раздела <b>4.2</b>		Всего листов раздела <b>4.2</b> : ____		Всего разделов: ____
30.09.2021 № 99/2021/420822070				
Кадастровый номер:			02:22:000000:244(единое землепользование)	
Номер точки	Координаты, м		Описание закрепления на местности	Средняя квадратическая погрешность определения координат характерных точек границы части земельного участка, м
	X	Y		
1	2	3	4	5
2451	730808.36	1290112.58	данные отсутствуют	данные отсутствуют
2452	730815.71	1290100.08	данные отсутствуют	данные отсутствуют
2453	730817.59	1290096.66	данные отсутствуют	данные отсутствуют
2454	730881.11	1290053.15	данные отсутствуют	данные отсутствуют
2454	730881.11	1290053.15	данные отсутствуют	данные отсутствуют
2458	730761.18	1290154.92	данные отсутствуют	данные отсутствуют
2459	730752.18	1290141.46	данные отсутствуют	данные отсутствуют
2533	729930.29	1290702.08	данные отсутствуют	данные отсутствуют
2632	728396.39	1291614.9	данные отсутствуют	данные отсутствуют
2633	728436.62	1291574.09	данные отсутствуют	данные отсутствуют
2634	728513.32	1291542.58	данные отсутствуют	данные отсутствуют
2635	728569.76	1291453.73	данные отсутствуют	данные отсутствуют
2716	729925.2	1290705.16	данные отсутствуют	данные отсутствуют
2717	729866.45	1290740.72	данные отсутствуют	данные отсутствуют
2719	729449.22	1290722.71	данные отсутствуют	данные отсутствуют
2719	729449.22	1290722.71	данные отсутствуют	данные отсутствуют
2720	729190.49	1290635.45	данные отсутствуют	данные отсутствуют
Государственный регистратор			ФГИС ЕГРН	
полное наименование должности			подпись	
			инициалы, фамилия	

М.П.

Раздел 4.2

Выписка из Единого государственного реестра недвижимости об объекте недвижимости  
Сведения о частях земельного участка

Земельный участок				
(вид объекта недвижимости)				
Лист № ____ Раздела <b>4.2</b>		Всего листов раздела <b>4.2</b> : ____		Всего разделов: ____
30.09.2021 № 99/2021/420822070				
Кадастровый номер:			02:22:000000:244(единое землепользование)	
Номер точки	Координаты, м		Описание закрепления на местности	Средняя квадратическая погрешность определения координат характерных точек границы части земельного участка, м
	X	Y		
1	2	3	4	5
2721	729073.83	1290791.91	данные отсутствуют	данные отсутствуют
2723	729535.93	1290745.12	данные отсутствуют	данные отсутствуют
2723	729535.93	1290745.12	данные отсутствуют	данные отсутствуют
2724	729455.68	1290723.58	данные отсутствуют	данные отсутствуют
3667	729717.91	1290814.43	данные отсутствуют	данные отсутствуют
3668	729683.69	1290817.33	данные отсутствуют	данные отсутствуют
3669	729562.64	1290778.89	данные отсутствуют	данные отсутствуют
3670	729555.33	1290776.57	данные отсутствуют	данные отсутствуют
3671	729497.93	1290758.34	данные отсутствуют	данные отсутствуют
3672	730848.17	1290098.86	данные отсутствуют	данные отсутствуют
3673	730766.16	1290153.74	данные отсутствуют	данные отсутствуют
3674	730720.68	1290118.86	данные отсутствуют	данные отсутствуют
3675	730722.32	1290118.01	данные отсутствуют	данные отсутствуют
3676	729931.96	1290710.12	данные отсутствуют	данные отсутствуют
3676	729931.96	1290710.12	данные отсутствуют	данные отсутствуют
3677	730108.4	1290594.29	данные отсутствуют	данные отсутствуют
3678	729926.88	1290713.46	данные отсутствуют	данные отсутствуют
Государственный регистратор			ФГИС ЕГРН	
полное наименование должности			подпись	
			инициалы, фамилия	

М.П.

Земельный участок				
(вид объекта недвижимости)				
Лист № ____ Раздела <b>4.2</b>		Всего листов раздела <b>4.2</b> : ____		Всего разделов: ____
30.09.2021 № 99/2021/420822070				
Кадастровый номер:			02:22:000000:244(единое землепользование)	
Номер точки	Координаты, м		Описание закрепления на местности	Средняя квадратическая погрешность определения координат характерных точек границы части земельного участка, м
	X	Y		
1	2	3	4	5
3678	729926.88	1290713.46	данные отсутствуют	данные отсутствуют
3679	729885.51	1290740.62	данные отсутствуют	данные отсутствуют
3680	729781.25	1290809.06	данные отсутствуют	данные отсутствуют
3680	729781.25	1290809.06	данные отсутствуют	данные отсутствуют
3681	729724.03	1290813.91	данные отсутствуют	данные отсутствуют
3682	729726.93	1290764.99	данные отсутствуют	данные отсутствуют
3683	729763.77	1290761.8	данные отсутствуют	данные отсутствуют
3684	729789.12	1290747.23	данные отсутствуют	данные отсутствуют
3685	729875.99	1290746.86	данные отсутствуют	данные отсутствуют
3686	729485.77	1290754.48	данные отсутствуют	данные отсутствуют
3687	729470.48	1290749.62	данные отсутствуют	данные отсутствуют
3688	729461.55	1290747.13	данные отсутствуют	данные отсутствуют
3689	729454.87	1290745.27	данные отсутствуют	данные отсутствуют
3690	729178.68	1290668.17	данные отсутствуют	данные отсутствуют
3691	729078.21	1290791.54	данные отсутствуют	данные отсутствуют
3692	729072.95	1290798	данные отсутствуют	данные отсутствуют
3692	729072.95	1290798	данные отсутствуют	данные отсутствуют
Государственный регистратор			ФГИС ЕГРН	
полное наименование должности			подпись	
			инициалы, фамилия	

М.П.

Раздел 4.2

Выписка из Единого государственного реестра недвижимости об объекте недвижимости  
Сведения о частях земельного участка

Земельный участок				
(вид объекта недвижимости)				
Лист № ____ Раздела <b>4.2</b>		Всего листов раздела <b>4.2</b> : ____		Всего разделов: ____
30.09.2021 № 99/2021/420822070				
Кадастровый номер:			02:22:000000:244(единое землепользование)	
Номер точки	Координаты, м		Описание закрепления на местности	Средняя квадратическая погрешность определения координат характерных точек границы части земельного участка, м
	X	Y		
1	2	3	4	5
3693	729046.78	1290830.13	данные отсутствуют	данные отсутствуют
3694	728936.08	1290994.72	данные отсутствуют	данные отсутствуют
3694	728936.08	1290994.72	данные отсутствуют	данные отсутствуют
3695	728591.17	1291465.77	данные отсутствуют	данные отсутствуют
3696	728962.6	1290946.13	данные отсутствуют	данные отсутствуют
3697	728587.17	1291471.24	данные отсутствуют	данные отсутствуют
3698	728574.82	1291488.1	данные отсутствуют	данные отсутствуют
3699	728440.36	1291638.84	данные отсутствуют	данные отсутствуют
3700	728429.05	1291649.82	данные отсутствуют	данные отсутствуют
Государственный регистратор			ФГИС ЕГРН	
полное наименование должности			подпись	
			инициалы, фамилия	

М.П.



Выписка из Единого государственного реестра недвижимости об объекте недвижимости  
Сведения о частях земельного участка

Земельный участок				
(вид объекта недвижимости)				
Лист № ____ Раздела <b>4.2</b>		Всего листов раздела <b>4.2</b> : ____		Всего разделов: ____
30.09.2021 № 99/2021/420822070				
Кадастровый номер:			02:22:000000:244(единое землепользование)	
Сведения о характерных точках границы части (частей) земельного участка				
Учетный номер части: 16				
Система координат: МСК-05				
Зона №				
Номер точки	Координаты, м		Описание закрепления на местности	Средняя квадратическая погрешность определения координат характерных точек границы части земельного участка, м
	X	Y		
1	2	3	4	5
299	734632.73	1295098.49	данные отсутствуют	данные отсутствуют
300	734632.38	1295092.66	данные отсутствуют	данные отсутствуют
302	734626.36	1295086.52	данные отсутствуют	данные отсутствуют
303	734608.13	1295051.26	данные отсутствуют	данные отсутствуют
3701	734798.41	1295174.35	данные отсутствуют	данные отсутствуют
3701	734798.41	1295174.35	данные отсутствуют	данные отсутствуют
3702	734805.83	1295170.47	данные отсутствуют	данные отсутствуют
3703	734812.91	1295184.01	данные отсутствуют	данные отсутствуют
3704	734812.92	1295190.46	данные отсутствуют	данные отсутствуют
3705	734796.95	1295198.81	данные отсутствуют	данные отсутствуют
3706	734787.22	1295180.2	данные отсутствуют	данные отсутствуют
3707	734793.97	1295176.67	данные отсутствуют	данные отсутствуют
3708	734788.08	1295166.19	данные отсутствуют	данные отсутствуют
3709	734760.37	1295172.19	данные отсутствуют	данные отсутствуют
3710	734757.77	1295167.64	данные отсутствуют	данные отсутствуют
3711	734790.63	1295160.53	данные отсутствуют	данные отсутствуют
Государственный регистратор			ФГИС ЕГРН	
полное наименование должности			подпись	
			инициалы, фамилия	

М.П.

Выписка из Единого государственного реестра недвижимости об объекте недвижимости  
Сведения о частях земельного участка

Земельный участок				
(вид объекта недвижимости)				
Лист № ____ Раздела <b>4.2</b>		Всего листов раздела <b>4.2</b> : ____		Всего разделов: ____
30.09.2021 № 99/2021/420822070				
Кадастровый номер:			02:22:000000:244(единое землепользование)	
Номер точки	Координаты, м		Описание закрепления на местности	Средняя квадратическая погрешность определения координат характерных точек границы части земельного участка, м
	X	Y		
1	2	3	4	5
3712	734589.65	1295007.84	данные отсутствуют	данные отсутствуют
3712	734589.65	1295007.84	данные отсутствуют	данные отсутствуют
3713	734611.79	1295049.82	данные отсутствуют	данные отсутствуют
3714	734631.25	1295086.73	данные отсутствуют	данные отсутствуют
3715	734632.4	1295088.91	данные отсутствуют	данные отсутствуют
3716	734633.76	1295102.24	данные отсутствуют	данные отсутствуют
3717	734586.01	1295011.66	данные отсутствуют	данные отсутствуют
3718	734585.23	1295010.17	данные отсутствуют	данные отсутствуют
3719	734584.3	1295008.4	данные отсутствуют	данные отсутствуют
3720	734588.72	1295006.07	данные отсутствуют	данные отсутствуют
Государственный регистратор			ФГИС ЕГРН	
полное наименование должности			подпись	
			инициалы, фамилия	

М.П.

Земельный участок				
(вид объекта недвижимости)				
Лист № ____ Раздела <b>4.2</b>		Всего листов раздела <b>4.2</b> : ____		Всего разделов: ____
30.09.2021 № 99/2021/420822070				
Кадастровый номер:			02:22:000000:244(единое землепользование)	
Сведения о характерных точках границы части (частей) земельного участка				
Учетный номер части: 17				
Система координат: МСК-05				
Зона №				
Номер точки	Координаты, м		Описание закрепления на местности	Средняя квадратическая погрешность определения координат характерных точек границы части земельного участка, м
	X	Y		
1	2	3	4	5
3721	730047.69	1293854.09	данные отсутствуют	данные отсутствуют
3721	730047.69	1293854.09	данные отсутствуют	данные отсутствуют
3722	730062.57	1293870.3	данные отсутствуют	данные отсутствуют
3723	730058.51	1293874.02	данные отсутствуют	данные отсутствуют
3724	730057.97	1293874.53	данные отсутствуют	данные отсутствуют
3725	730051.37	1293880.58	данные отсутствуют	данные отсутствуют
3726	730045.59	1293894.81	данные отсутствуют	данные отсутствуют
3727	730041.55	1293891.48	данные отсутствуют	данные отсутствуют
3728	730044.8	1293883.48	данные отсутствуют	данные отсутствуют
3729	730039.85	1293878.09	данные отсутствуют	данные отсутствуют
3730	729977.65	1293924.74	данные отсутствуют	данные отсутствуют
3731	729966.42	1293957.39	данные отсутствуют	данные отсутствуют
3732	729932.91	1293981.65	данные отсутствуют	данные отсутствуют
3733	729934.79	1293983.62	данные отсутствуют	данные отсутствуют
3734	729925.62	1293981.23	данные отсутствуют	данные отсутствуют
3735	729925.36	1293980.96	данные отсутствуют	данные отсутствуют
Государственный регистратор			ФГИС ЕГРН	
полное наименование должности			подпись	
			инициалы, фамилия	

М.П.

Земельный участок				
(вид объекта недвижимости)				
Лист № ____ Раздела <b>4.2</b>		Всего листов раздела <b>4.2</b> : ____		Всего разделов: ____
30.09.2021 № 99/2021/420822070				
Кадастровый номер:			02:22:000000:244(единое землепользование)	
Номер точки	Координаты, м		Описание закрепления на местности	Средняя квадратическая погрешность определения координат характерных точек границы части земельного участка, м
	X	Y		
1	2	3	4	5
3736	729962.21	1293954.26	данные отсутствуют	данные отсутствуют
3737	729973.42	1293921.66	данные отсутствуют	данные отсутствуют
3738	730036.45	1293874.39	данные отсутствуют	данные отсутствуют
3739	730031.48	1293868.97	данные отсутствуют	данные отсутствуют
Государственный регистратор			ФГИС ЕГРН	
полное наименование должности			подпись	
			инициалы, фамилия	

М.П.

Выписка из Единого государственного реестра недвижимости об объекте недвижимости  
Сведения о частях земельного участка

Земельный участок				
(вид объекта недвижимости)				
Лист № ____ Раздела <b>4.2</b>		Всего листов раздела <b>4.2</b> : ____		Всего разделов: ____
30.09.2021 № 99/2021/420822070				
Кадастровый номер:			02:22:000000:244(единое землепользование)	
Сведения о характерных точках границы части (частей) земельного участка				
Учетный номер части: 18				
Система координат: МСК-05				
Зона №				
Номер точки	Координаты, м		Описание закрепления на местности	Средняя квадратическая погрешность определения координат характерных точек границы части земельного участка, м
	X	Y		
1	2	3	4	5
3721	730047.69	1293854.09	данные отсутствуют	данные отсутствуют
3721	730047.69	1293854.09	данные отсутствуют	данные отсутствуют
3722	730062.57	1293870.3	данные отсутствуют	данные отсутствуют
3723	730058.51	1293874.02	данные отсутствуют	данные отсутствуют
3724	730057.97	1293874.53	данные отсутствуют	данные отсутствуют
3725	730051.37	1293880.58	данные отсутствуют	данные отсутствуют
3726	730045.59	1293894.81	данные отсутствуют	данные отсутствуют
3727	730041.55	1293891.48	данные отсутствуют	данные отсутствуют
3728	730044.8	1293883.48	данные отсутствуют	данные отсутствуют
3729	730039.85	1293878.09	данные отсутствуют	данные отсутствуют
3730	729977.65	1293924.74	данные отсутствуют	данные отсутствуют
3731	729966.42	1293957.39	данные отсутствуют	данные отсутствуют
3732	729932.91	1293981.65	данные отсутствуют	данные отсутствуют
3733	729934.79	1293983.62	данные отсутствуют	данные отсутствуют
3734	729925.62	1293981.23	данные отсутствуют	данные отсутствуют
3735	729925.36	1293980.96	данные отсутствуют	данные отсутствуют
Государственный регистратор			ФГИС ЕГРН	
полное наименование должности			подпись	
			инициалы, фамилия	

М.П.

Выписка из Единого государственного реестра недвижимости об объекте недвижимости  
Сведения о частях земельного участка

Земельный участок				
(вид объекта недвижимости)				
Лист № ____ Раздела <b>4.2</b>		Всего листов раздела <b>4.2</b> : ____		Всего разделов: ____
30.09.2021 № 99/2021/420822070				
Кадастровый номер:			02:22:000000:244(единое землепользование)	
Номер точки	Координаты, м		Описание закрепления на местности	Средняя квадратическая погрешность определения координат характерных точек границы части земельного участка, м
	X	Y		
1	2	3	4	5
3736	729962.21	1293954.26	данные отсутствуют	данные отсутствуют
3737	729973.42	1293921.66	данные отсутствуют	данные отсутствуют
3738	730036.45	1293874.39	данные отсутствуют	данные отсутствуют
3739	730031.48	1293868.97	данные отсутствуют	данные отсутствуют
Государственный регистратор			ФГИС ЕГРН	
полное наименование должности			подпись	
			инициалы, фамилия	

М.П.

Земельный участок				
(вид объекта недвижимости)				
Лист № <u>    </u> Раздела <b>4.2</b>		Всего листов раздела <b>4.2</b> : <u>    </u>		Всего разделов: <u>    </u>
30.09.2021 № 99/2021/420822070				
Кадастровый номер:			02:22:000000:244(единое землепользование)	
Сведения о характерных точках границы части (частей) земельного участка				
Учетный номер части: 19				
Система координат: МСК-05				
Зона №				
Номер точки	Координаты, м		Описание закрепления на местности	Средняя квадратическая погрешность определения координат характерных точек границы части земельного участка, м
	X	Y		
1	2	3	4	5
3740	734796.44	1293073.36	данные отсутствуют	данные отсутствуют
3740	734796.44	1293073.36	данные отсутствуют	данные отсутствуют
3741	734798.43	1293073.41	данные отсутствуют	данные отсутствуют
3742	734798.31	1293078.41	данные отсутствуют	данные отсутствуют
3743	734796.31	1293078.36	данные отсутствуют	данные отсутствуют
3744	734755.56	1293077.36	данные отсутствуют	данные отсутствуют
3745	734664.13	1293079	данные отсутствуют	данные отсутствуют
3746	734659.67	1293078.92	данные отсутствуют	данные отсутствуют
3747	734671	1293073.88	данные отсутствуют	данные отсутствуют
3748	734755.58	1293072.36	данные отсутствуют	данные отсутствуют
Государственный регистратор			ФГИС ЕГРН	
полное наименование должности			подпись	
			инициалы, фамилия	

М.П.

Земельный участок				
(вид объекта недвижимости)				
Лист № <u>    </u> Раздела <b>4.2</b>		Всего листов раздела <b>4.2</b> : <u>    </u>		Всего разделов: <u>    </u>
30.09.2021 № 99/2021/420822070				
Кадастровый номер:			02:22:000000:244(единое землепользование)	
Сведения о характерных точках границы части (частей) земельного участка				
Учетный номер части: 20				
Система координат: МСК-05				
Зона №				
Номер точки	Координаты, м		Описание закрепления на местности	Средняя квадратическая погрешность определения координат характерных точек границы части земельного участка, м
	X	Y		
1	2	3	4	5
1695	726900.82	1292982.96	данные отсутствуют	данные отсутствуют
3749	726900.17	1292981.23	данные отсутствуют	данные отсутствуют
3749	726900.17	1292981.23	данные отсутствуют	данные отсутствуют
3750	726901.59	1292985.27	данные отсутствуют	данные отсутствуют
3751	726858.27	1293021.9	данные отсутствуют	данные отсутствуют
3752	726774.18	1293121.03	данные отсутствуют	данные отсутствуют
3753	726714.77	1293162.71	данные отсутствуют	данные отсутствуют
3754	726696.17	1293188.54	данные отсутствуют	данные отсутствуют
3755	726684.27	1293207.85	данные отсутствуют	данные отсутствуют
3756	726634.79	1293290.9	данные отсутствуют	данные отсутствуют
3757	726614.24	1293329.27	данные отсутствуют	данные отсутствуют
3758	726610.65	1293327.51	данные отсутствуют	данные отсутствуют
3759	726631.31	1293288.94	данные отсутствуют	данные отсутствуют
3760	726680.85	1293205.77	данные отсутствуют	данные отсутствуют
3761	726692.84	1293186.32	данные отсутствуют	данные отсутствуют
3762	726711.91	1293159.83	данные отсутствуют	данные отсутствуют
Государственный регистратор			ФГИС ЕГРН	
полное наименование должности			подпись	
			инициалы, фамилия	

М.П.

<b>Земельный участок</b>				
(вид объекта недвижимости)				
Лист № ____ Раздела <b>4.2</b>		Всего листов раздела <b>4.2</b> : ____		Всего разделов: ____
Всего листов выписки: ____				
<b>30.09.2021 № 99/2021/420822070</b>				
Кадастровый номер:			<b>02:22:000000:244(единое землепользование)</b>	
Номер точки	Координаты, м		Описание закрепления на местности	Средняя квадратическая погрешность определения координат характерных точек границы части земельного участка, м
	X	Y		
1	2	3	4	5
3763	726771.46	1293118.05	данные отсутствуют	данные отсутствуют
3764	726855.43	1293019.06	данные отсутствуют	данные отсутствуют
Государственный регистратор			ФГИС ЕГРН	
полное наименование должности			подпись	
			инициалы, фамилия	

М.П.

<b>Земельный участок</b>				
(вид объекта недвижимости)				
Лист № ____ Раздела <b>4.2</b>		Всего листов раздела <b>4.2</b> : ____		Всего разделов: ____
Всего листов выписки: ____				
<b>30.09.2021 № 99/2021/420822070</b>				
Кадастровый номер:			<b>02:22:000000:244(единое землепользование)</b>	
Сведения о характерных точках границы части (частей) земельного участка				
Учетный номер части: 21				
Система координат: МСК-05				
Зона №				
Номер точки	Координаты, м		Описание закрепления на местности	Средняя квадратическая погрешность определения координат характерных точек границы части земельного участка, м
	X	Y		
1	2	3	4	5
2727	745796.3	1295784.33	данные отсутствуют	данные отсутствуют
2729	745408.91	1296312.63	данные отсутствуют	данные отсутствуют
3765	745897.75	1295955.35	данные отсутствуют	данные отсутствуют
3765	745897.75	1295955.35	данные отсутствуют	данные отсутствуют
3766	745836.43	1296020.78	данные отсутствуют	данные отсутствуют
3767	745805.36	1296048.75	данные отсутствуют	данные отсутствуют
3768	745784.34	1296066.6	данные отсутствуют	данные отсутствуют
3769	745764.94	1296085.38	данные отсутствуют	данные отсутствуют
3770	745722.58	1296136.74	данные отсутствуют	данные отсутствуют
3771	745678.1	1296188.11	данные отсутствуют	данные отсутствуют
3772	745638.92	1296232.59	данные отсутствуют	данные отсутствуют
3773	745600.26	1296276.01	данные отсутствуют	данные отсутствуют
3774	745561.08	1296319.43	данные отсутствуют	данные отсутствуют
3775	745533.81	1296345.37	данные отсутствуют	данные отсутствуют
3776	745497.8	1296382.44	данные отсутствуют	данные отсутствуют
3777	745470.36	1296411.92	данные отсутствуют	данные отсутствуют
Государственный регистратор			ФГИС ЕГРН	
полное наименование должности			подпись	
			инициалы, фамилия	

М.П.

Земельный участок				
(вид объекта недвижимости)				
Лист № ____ Раздела <b>4.2</b>		Всего листов раздела <b>4.2</b> : ____		Всего разделов: ____
30.09.2021 № 99/2021/420822070				
Кадастровый номер:			02:22:000000:244(единое землепользование)	
Номер точки	Координаты, м		Описание закрепления на местности	Средняя квадратическая погрешность определения координат характерных точек границы части земельного участка, м
	X	Y		
1	2	3	4	5
3778	745363.16	1296234.21	данные отсутствуют	данные отсутствуют
3779	745385.18	1296211.54	данные отсутствуют	данные отсутствуют
3780	745412.45	1296185.6	данные отсутствуют	данные отсутствуют
3781	745451.63	1296142.18	данные отсутствуют	данные отсутствуют
3782	745488.84	1296100.38	данные отсутствуют	данные отсутствуют

Государственный регистратор		ФГИС ЕГРН
полное наименование должности	подпись	инициалы, фамилия

М.П.

Земельный участок				
(вид объекта недвижимости)				
Лист № ____ Раздела <b>4.2</b>		Всего листов раздела <b>4.2</b> : ____		Всего разделов: ____
30.09.2021 № 99/2021/420822070				
Кадастровый номер:			02:22:000000:244(единое землепользование)	
Сведения о характерных точках границы части (частей) земельного участка				
Учетный номер части: 22				
Система координат: МСК-05				
Зона №				
Номер точки	Координаты, м		Описание закрепления на местности	Средняя квадратическая погрешность определения координат характерных точек границы части земельного участка, м
	X	Y		
1	2	3	4	5
2727	745796.3	1295784.33	данные отсутствуют	данные отсутствуют
3780	745412.45	1296185.6	данные отсутствуют	данные отсутствуют
3783	745818.08	1295821.05	данные отсутствуют	данные отсутствуют
3783	745818.08	1295821.05	данные отсутствуют	данные отсутствуют
3784	745724.3	1295921.15	данные отсутствуют	данные отсутствуют
3785	745720.15	1295925.05	данные отсутствуют	данные отсутствуют
3786	745682.75	1295956.85	данные отсутствуют	данные отсутствуют
3787	745653.1	1295985.55	данные отсутствуют	данные отсутствуют
3788	745612.5	1296034.7	данные отсутствуют	данные отсутствуют
3789	745611.75	1296035.65	данные отсутствуют	данные отсутствуют
3790	745567.25	1296087	данные отсутствуют	данные отсутствуют
3791	745567	1296087.35	данные отсутствуют	данные отсутствуют
3792	745527.8	1296131.8	данные отсутствуют	данные отсутствуют
3793	745527.65	1296132	данные отсутствуют	данные отсутствуют
3794	745488.95	1296175.45	данные отсутствуют	данные отсутствуют
3795	745488.75	1296175.7	данные отсутствуют	данные отсутствуют

Государственный регистратор		ФГИС ЕГРН
полное наименование должности	подпись	инициалы, фамилия

М.П.

Земельный участок				
(вид объекта недвижимости)				
Лист № ____ Раздела <b>4.2</b>		Всего листов раздела <b>4.2</b> : ____		Всего разделов: ____
30.09.2021 № 99/2021/420822070				
Кадастровый номер:			02:22:000000:244(единое землепользование)	
Номер точки	Координаты, м		Описание закрепления на местности	Средняя квадратическая погрешность определения координат характерных точек границы части земельного участка, м
	X	Y		
1	2	3	4	5
3796	745449.55	1296219.1	данные отсутствуют	данные отсутствуют
3797	745446.9	1296221.85	данные отсутствуют	данные отсутствуют
3798	745420.35	1296247.1	данные отсутствуют	данные отсутствуют
3799	745389.31	1296279.03	данные отсутствуют	данные отсутствуют
3800	745363.15	1296234.21	данные отсутствуют	данные отсутствуют
3801	745385.2	1296211.55	данные отсутствуют	данные отсутствуют
3802	745451.65	1296142.2	данные отсутствуют	данные отсутствуют
3803	745488.87	1296100.35	данные отсутствуют	данные отсутствуют

Государственный регистратор		ФГИС ЕГРН	
полное наименование должности		подпись	
		инициалы, фамилия	

М.П.

Земельный участок				
(вид объекта недвижимости)				
Лист № ____ Раздела <b>4.2</b>		Всего листов раздела <b>4.2</b> : ____		Всего разделов: ____
30.09.2021 № 99/2021/420822070				
Кадастровый номер:			02:22:000000:244(единое землепользование)	
Сведения о характерных точках границы части (частей) земельного участка				
Учетный номер части: 23				
Система координат: МСК-05				
Зона №				
Номер точки	Координаты, м		Описание закрепления на местности	Средняя квадратическая погрешность определения координат характерных точек границы части земельного участка, м
	X	Y		
1	2	3	4	5
3804	737569.22	1293923.91	данные отсутствуют	данные отсутствуют
3804	737569.22	1293923.91	данные отсутствуют	данные отсутствуют
3805	737572.44	1293965.82	данные отсутствуют	данные отсутствуют
3806	737635.05	1294714.55	данные отсутствуют	данные отсутствуют
3807	737631.26	1294717.3	данные отсутствуют	данные отсутствуют
3808	737568.45	1293966.14	данные отсутствуют	данные отсутствуют
3809	737565.08	1293922.18	данные отсутствуют	данные отсутствуют

Государственный регистратор		ФГИС ЕГРН	
полное наименование должности		подпись	
		инициалы, фамилия	

М.П.

Земельный участок				
(вид объекта недвижимости)				
Лист № _____ Раздела <b>4.2</b>		Всего листов раздела <b>4.2</b> : _____		Всего разделов: _____
30.09.2021 № 99/2021/420822070				
Кадастровый номер:			02:22:000000:244(единое землепользование)	
Сведения о характерных точках границы части (частей) земельного участка				
Учетный номер части: 24				
Система координат: МСК-05				
Зона № _____				
Номер точки	Координаты, м		Описание закрепления на местности	Средняя квадратическая погрешность определения координат характерных точек границы части земельного участка, м
	X	Y		
1	2	3	4	5
3804	737569.22	1293923.91	данные отсутствуют	данные отсутствуют
3804	737569.22	1293923.91	данные отсутствуют	данные отсутствуют
3805	737572.44	1293965.82	данные отсутствуют	данные отсутствуют
3806	737635.05	1294714.55	данные отсутствуют	данные отсутствуют
3807	737631.26	1294717.3	данные отсутствуют	данные отсутствуют
3808	737568.45	1293966.14	данные отсутствуют	данные отсутствуют
3809	737565.08	1293922.18	данные отсутствуют	данные отсутствуют

Государственный регистратор		ФГИС ЕГРН
полное наименование должности	подпись	инициалы, фамилия

М.П.

Земельный участок				
(вид объекта недвижимости)				
Лист № _____ Раздела <b>4.2</b>		Всего листов раздела <b>4.2</b> : _____		Всего разделов: _____
30.09.2021 № 99/2021/420822070				
Кадастровый номер:			02:22:000000:244(единое землепользование)	
Сведения о характерных точках границы части (частей) земельного участка				
Учетный номер части: 25				
Система координат: МСК-05				
Зона № _____				
Номер точки	Координаты, м		Описание закрепления на местности	Средняя квадратическая погрешность определения координат характерных точек границы части земельного участка, м
	X	Y		
1	2	3	4	5
666	732948.82	1294711.22	данные отсутствуют	данные отсутствуют
964	736017.96	1292045.36	данные отсутствуют	данные отсутствуют
3810	736736.43	1291740.82	данные отсутствуют	данные отсутствуют
3810	736736.43	1291740.82	данные отсутствуют	данные отсутствуют
3811	736735.64	1291741.44	данные отсутствуют	данные отсутствуют
3812	736679.64	1291760.45	данные отсутствуют	данные отсутствуют
3813	736529.43	1291816.49	данные отсутствуют	данные отсутствуют
3814	736524.64	1291818.91	данные отсутствуют	данные отсутствуют
3815	736519.48	1291816.4	данные отсутствуют	данные отсутствуют
3816	736514.78	1291818.63	данные отсутствуют	данные отсутствуют
3817	736495.12	1291829.69	данные отсутствуют	данные отсутствуют
3818	736483.97	1291834.95	данные отсутствуют	данные отсутствуют
3819	736467.24	1291844.17	данные отсутствуют	данные отсутствуют
3820	736454.21	1291851.4	данные отсутствуют	данные отсутствуют
3821	736080.19	1291954.07	данные отсутствуют	данные отсутствуют
3822	736023.72	1291972.23	данные отсутствуют	данные отсутствуют

Государственный регистратор		ФГИС ЕГРН
полное наименование должности	подпись	инициалы, фамилия

М.П.



Земельный участок				
(вид объекта недвижимости)				
Лист № ____ Раздела <b>4.2</b>		Всего листов раздела <b>4.2</b> : ____		Всего разделов: ____
30.09.2021 № 99/2021/420822070				
Кадастровый номер:			02:22:000000:244(единое землепользование)	
Номер точки	Координаты, м		Описание закрепления на местности	Средняя квадратическая погрешность определения координат характерных точек границы части земельного участка, м
	X	Y		
1	2	3	4	5
3823	736023.17	1291977.92	данные отсутствуют	данные отсутствуют
3824	736023.81	1292000.01	данные отсутствуют	данные отсутствуют
3825	736021.4	1292021.01	данные отсутствуют	данные отсутствуют
3826	736023.25	1292043.85	данные отсутствуют	данные отсутствуют
3827	736017.52	1292045.4	данные отсутствуют	данные отсутствуют
3828	736015.91	1292021.2	данные отсутствуют	данные отсутствуют
3829	736017.76	1291967.61	данные отсутствуют	данные отсутствуют
3830	736054.26	1291954.76	данные отсутствуют	данные отсутствуют
3831	736454.17	1291838.04	данные отсутствуют	данные отсутствуют
3832	736457.13	1291826.34	данные отсутствуют	данные отсутствуют
3833	736459.63	1291820	данные отсутствуют	данные отсутствуют
3834	736466.4	1291811.64	данные отсутствуют	данные отсутствуют
3835	736478.74	1291804.44	данные отсутствуют	данные отсутствуют
3836	736495.46	1291802.07	данные отсутствуют	данные отсутствуют
3837	736508.18	1291806.46	данные отсутствуют	данные отсутствуют
3838	736519.5	1291811.96	данные отсутствуют	данные отсутствуют
3839	736529.84	1291807.07	данные отсутствуют	данные отсутствуют
Государственный регистратор			ФГИС ЕГРН	
полное наименование должности			подпись	
			инициалы, фамилия	

М.П.

Раздел 4.2

Земельный участок				
(вид объекта недвижимости)				
Лист № ____ Раздела <b>4.2</b>		Всего листов раздела <b>4.2</b> : ____		Всего разделов: ____
30.09.2021 № 99/2021/420822070				
Кадастровый номер:			02:22:000000:244(единое землепользование)	
Номер точки	Координаты, м		Описание закрепления на местности	Средняя квадратическая погрешность определения координат характерных точек границы части земельного участка, м
	X	Y		
1	2	3	4	5
3840	736678.3	1291756.68	данные отсутствуют	данные отсутствуют
3841	736731.41	1291736.86	данные отсутствуют	данные отсутствуют
3842	736480.07	1291808.29	данные отсутствуют	данные отсутствуют
3842	736480.07	1291808.29	данные отсутствуют	данные отсутствуют
3843	736469.05	1291814.72	данные отсутствуют	данные отсутствуют
3844	736463.13	1291822.04	данные отсутствуют	данные отсутствуют
3845	736460.94	1291827.57	данные отсутствуют	данные отсутствуют
3846	736457.49	1291841.24	данные отсутствуют	данные отсутствуют
3847	736186.09	1291920.66	данные отсутствуют	данные отсутствуют
3848	736452.69	1291847.67	данные отсутствуют	данные отсутствуют
3849	736465.31	1291840.67	данные отсутствуют	данные отсутствуют
3850	736482.15	1291831.39	данные отсутствуют	данные отсутствуют
3851	736493.29	1291826.14	данные отсутствуют	данные отсутствуют
3852	736512.94	1291815.07	данные отсутствуют	данные отсутствуют
3853	736514.87	1291814.16	данные отсутствуют	данные отсутствуют
3854	736506.65	1291810.16	данные отсутствуют	данные отсутствуют
3855	736495.07	1291806.17	данные отсутствуют	данные отсутствуют
Государственный регистратор			ФГИС ЕГРН	
полное наименование должности			подпись	
			инициалы, фамилия	

М.П.

Земельный участок				
(вид объекта недвижимости)				
Лист № ____ Раздела <b>4.2</b>		Всего листов раздела <b>4.2</b> : ____		Всего разделов: ____
30.09.2021 № 99/2021/420822070				
Кадастровый номер:			02:22:000000:244(единое землепользование)	
Номер точки	Координаты, м		Описание закрепления на местности	Средняя квадратическая погрешность определения координат характерных точек границы части земельного участка, м
	X	Y		
1	2	3	4	5
3856	734876.47	1293908.78	данные отсутствуют	данные отсутствуют
3856	734876.47	1293908.78	данные отсутствуют	данные отсутствуют
3857	734874.11	1293919.44	данные отсутствуют	данные отсутствуют
3858	734747.15	1294088.34	данные отсутствуют	данные отсутствуют
3859	734741.93	1294087.96	данные отсутствуют	данные отсутствуют
3860	734464.88	1294417.81	данные отсутствуют	данные отсутствуют
3860	734464.88	1294417.81	данные отсутствуют	данные отсутствуют
3861	734294.96	1294471.31	данные отсутствуют	данные отсутствуют
3862	734292.42	1294466.5	данные отсутствуют	данные отсутствуют
3863	734467.05	1294410.82	данные отсутствуют	данные отсутствуют
3864	734287.48	1294474.48	данные отсутствуют	данные отсутствуют
3864	734287.48	1294474.48	данные отсутствуют	данные отсутствуют
3865	734284.83	1294475.77	данные отсутствуют	данные отсутствуют
3866	734282.23	1294470.97	данные отсутствуют	данные отсутствуют
3867	734284.92	1294469.69	данные отсутствуют	данные отсутствуют
3868	733061.74	1294751.16	данные отсутствуют	данные отсутствуют
3868	733061.74	1294751.16	данные отсутствуют	данные отсутствуют
Государственный регистратор			ФГИС ЕГРН	
полное наименование должности			подпись	
			инициалы, фамилия	

М.П.

Раздел 4.2

Выписка из Единого государственного реестра недвижимости об объекте недвижимости  
Сведения о частях земельного участка

Земельный участок				
(вид объекта недвижимости)				
Лист № ____ Раздела <b>4.2</b>		Всего листов раздела <b>4.2</b> : ____		Всего разделов: ____
30.09.2021 № 99/2021/420822070				
Кадастровый номер:			02:22:000000:244(единое землепользование)	
Номер точки	Координаты, м		Описание закрепления на местности	Средняя квадратическая погрешность определения координат характерных точек границы части земельного участка, м
	X	Y		
1	2	3	4	5
3869	733092.89	1294762.27	данные отсутствуют	данные отсутствуют
3870	733098.38	1294761.49	данные отсутствуют	данные отсутствуют
3871	733084.94	1294765.98	данные отсутствуют	данные отсутствуют
3872	733052.64	1294754.37	данные отсутствуют	данные отсутствуют
3873	732933.91	1294705.55	данные отсутствуют	данные отсутствуют
3873	732933.91	1294705.55	данные отсутствуют	данные отсутствуют
3874	732948.84	1294710.88	данные отсутствуют	данные отсутствуют
3875	732949.95	1294711.28	данные отсутствуют	данные отсутствуют
3876	732975.5	1294720.39	данные отсутствуют	данные отсутствуют
3877	732973.43	1294725.92	данные отсутствуют	данные отсутствуют
3878	732962.58	1294722.02	данные отсутствуют	данные отсутствуют
3879	732937.53	1294713.01	данные отсутствуют	данные отсутствуют
3880	732887.18	1294688.68	данные отсутствуют	данные отсутствуют
3880	732887.18	1294688.68	данные отсутствуют	данные отсутствуют
3881	732915.09	1294698.76	данные отсутствуют	данные отсутствуют
3882	732912.95	1294704.17	данные отсутствуют	данные отсутствуют
3883	732881.54	1294692.87	данные отсутствуют	данные отсутствуют
Государственный регистратор			ФГИС ЕГРН	
полное наименование должности			подпись	
			инициалы, фамилия	

М.П.

Земельный участок				
(вид объекта недвижимости)				
Лист № ____ Раздела <b>4.2</b>		Всего листов раздела <b>4.2</b> : ____		Всего разделов: ____
30.09.2021 № 99/2021/420822070				
Кадастровый номер:			02:22:000000:244(единое землепользование)	
Номер точки	Координаты, м		Описание закрепления на местности	Средняя квадратическая погрешность определения координат характерных точек границы части земельного участка, м
	X	Y		
1	2	3	4	5
3884	732859.62	1294696.5	данные отсутствуют	данные отсутствуют
3885	732862.08	1294690.28	данные отсутствуют	данные отсутствуют
3886	732882.27	1294686.97	данные отсутствуют	данные отсутствуют
3887	730846.48	1295169.24	данные отсутствуют	данные отсутствуют
3887	730846.48	1295169.24	данные отсутствуют	данные отсутствуют
3888	730848.92	1295173.23	данные отсутствуют	данные отсутствуют
3889	730766.2	1295200.8	данные отсутствуют	данные отсутствуют
3890	730715.63	1295265.9	данные отсутствуют	данные отсутствуют
3891	730617.3	1295273.59	данные отсутствуют	данные отсутствуют
3892	730608.04	1295268.8	данные отсутствуют	данные отсутствуют
3893	730707.05	1295261.15	данные отсутствуют	данные отсутствуют
3894	730713.58	1295261.67	данные отсутствуют	данные отсутствуют
3895	730763.71	1295197.13	данные отсутствуют	данные отсутствуют

Государственный регистратор		ФГИС ЕГРН
полное наименование должности	подпись	инициалы, фамилия

М.П.

Раздел 4.2

Выписка из Единого государственного реестра недвижимости об объекте недвижимости  
Сведения о частях земельного участка

Земельный участок				
(вид объекта недвижимости)				
Лист № ____ Раздела <b>4.2</b>		Всего листов раздела <b>4.2</b> : ____		Всего разделов: ____
30.09.2021 № 99/2021/420822070				
Кадастровый номер:			02:22:000000:244(единое землепользование)	
Сведения о характерных точках границы части (частей) земельного участка				
Учетный номер части: 26				
Система координат: МСК-05				
Зона №				
Номер точки	Координаты, м		Описание закрепления на местности	Средняя квадратическая погрешность определения координат характерных точек границы части земельного участка, м
	X	Y		
1	2	3	4	5
981	734145.81	1291919.84	данные отсутствуют	данные отсутствуют
982	734154.07	1291887.83	данные отсутствуют	данные отсутствуют
983	734189.33	1291742.34	данные отсутствуют	данные отсутствуют
984	734217.32	1291614.75	данные отсутствуют	данные отсутствуют
986	734282.85	1291330.08	данные отсутствуют	данные отсутствуют
987	734309.97	1291197.77	данные отсутствуют	данные отсутствуют
988	734336.09	1291074.3	данные отсутствуют	данные отсутствуют
989	734361.58	1290959.96	данные отсутствуют	данные отсутствуют
990	734388.01	1290850.46	данные отсутствуют	данные отсутствуют
991	734416.92	1290719.91	данные отсутствуют	данные отсутствуют
992	734426.35	1290676.4	данные отсутствуют	данные отсутствуют
993	734449.18	1290572.33	данные отсутствуют	данные отсутствуют
994	734467.79	1290489.3	данные отсутствуют	данные отсутствуют
995	734475.88	1290490.77	данные отсутствуют	данные отсутствуют
995	734475.88	1290490.77	данные отсутствуют	данные отсутствуют
1010	734255.52	1291493.34	данные отсутствуют	данные отсутствуют

Государственный регистратор		ФГИС ЕГРН
полное наименование должности	подпись	инициалы, фамилия

М.П.

Земельный участок				
(вид объекта недвижимости)				
Лист № ____ Раздела <b>4.2</b>		Всего листов раздела <b>4.2</b> : ____		Всего разделов: ____
30.09.2021 № 99/2021/420822070				
Кадастровый номер:			02:22:000000:244(единое землепользование)	
Номер точки	Координаты, м		Описание закрепления на местности	Средняя квадратическая погрешность определения координат характерных точек границы части земельного участка, м
	X	Y		
1	2	3	4	5
1011	734248.22	1291522.7	данные отсутствуют	данные отсутствуют
1012	734156.33	1291918.41	данные отсутствуют	данные отсутствуют
2503	734371.17	1290811.73	данные отсутствуют	данные отсутствуют
2503	734371.17	1290811.73	данные отсутствуют	данные отсутствуют
2504	734340.71	1290949.08	данные отсутствуют	данные отсутствуют
2506	734239.04	1291380.46	данные отсутствуют	данные отсутствуют
2507	734200.12	1291565.02	данные отсутствуют	данные отсутствуют
2528	734315.73	1290951.21	данные отсутствуют	данные отсутствуют
2529	734402.48	1290590.07	данные отсутствуют	данные отсутствуют
3896	734515.06	1290506.96	данные отсутствуют	данные отсутствуют
3897	734497.99	1290583.15	данные отсутствуют	данные отсутствуют
3898	734475.2	1290687.05	данные отсутствуют	данные отсутствуют
3899	734465.79	1290730.5	данные отсутствуют	данные отсутствуют
3900	734465.74	1290730.72	данные отсутствуют	данные отсутствуют
3901	734436.83	1290861.27	данные отсутствуют	данные отсутствуют
3902	734436.61	1290862.19	данные отсутствуют	данные отсутствуют
3903	734410.29	1290971.27	данные отсутствуют	данные отсутствуют
Государственный регистратор			ФГИС ЕГРН	
полное наименование должности			подпись	
			инициалы, фамилия	

М.П.

Раздел 4.2

Выписка из Единого государственного реестра недвижимости об объекте недвижимости  
Сведения о частях земельного участка

Земельный участок				
(вид объекта недвижимости)				
Лист № ____ Раздела <b>4.2</b>		Всего листов раздела <b>4.2</b> : ____		Всего разделов: ____
30.09.2021 № 99/2021/420822070				
Кадастровый номер:			02:22:000000:244(единое землепользование)	
Номер точки	Координаты, м		Описание закрепления на местности	Средняя квадратическая погрешность определения координат характерных точек границы части земельного участка, м
	X	Y		
1	2	3	4	5
3904	734384.95	1291084.92	данные отсутствуют	данные отсутствуют
3905	734358.92	1291207.97	данные отсутствуют	данные отсутствуют
3906	734331.83	1291340.12	данные отсутствуют	данные отсутствуют
3907	734331.46	1291341.8	данные отсутствуют	данные отсутствуют
3908	734293.5	1291499.15	данные отсутствуют	данные отсутствуют
3909	734283.66	1291544.63	данные отсутствуют	данные отсутствуют
3910	734147.96	1291919.55	данные отсутствуют	данные отсутствуют
3911	734244.76	1291488	данные отсутствуют	данные отсутствуют
3912	734340.66	1290949.32	данные отсутствуют	данные отсутствуют
3913	734152.04	1291576.24	данные отсутствуют	данные отсутствуют
3914	734171.64	1291484.65	данные отсутствуют	данные отсутствуют
3915	734171.89	1291483.54	данные отсутствуют	данные отсутствуют
3916	734199.78	1291366.31	данные отсутствуют	данные отсутствуют
3917	734242.07	1291180.89	данные отсутствуют	данные отсутствуют
3918	734263.14	1291074.78	данные отсутствуют	данные отсутствуют
3919	734263.25	1291074.2	данные отсутствуют	данные отсутствуют
3920	734289.23	1290950.85	данные отсутствуют	данные отсутствуют
Государственный регистратор			ФГИС ЕГРН	
полное наименование должности			подпись	
			инициалы, фамилия	

М.П.

Выписка из Единого государственного реестра недвижимости об объекте недвижимости  
Сведения о частях земельного участка

Земельный участок				
(вид объекта недвижимости)				
Лист № ____ Раздела <b>4.2</b>		Всего листов раздела <b>4.2</b> : ____		Всего разделов: ____
30.09.2021 № 99/2021/420822070				
Кадастровый номер:			02:22:000000:244(единое землепользование)	
Сведения о характерных точках границы части (частей) земельного участка				
Учетный номер части: 27				
Система координат: МСК-05				
Зона №				
Номер точки	Координаты, м		Описание закрепления на местности	Средняя квадратическая погрешность определения координат характерных точек границы части земельного участка, м
	X	Y		
1	2	3	4	5
780	729817.04	1294459.66	данные отсутствуют	данные отсутствуют
781	729823.83	1294459.74	данные отсутствуют	данные отсутствуют
782	729861.61	1294493.1	данные отсутствуют	данные отсутствуют
783	728448.05	1294474.24	данные отсутствуют	данные отсутствуют
883	728323.93	1294463.04	данные отсутствуют	данные отсутствуют
884	728365.77	1294454.49	данные отсутствуют	данные отсутствуют
885	728385.45	1294451.62	данные отсутствуют	данные отсутствуют
886	728401.89	1294448.99	данные отсутствуют	данные отсутствуют
887	728455.05	1294450.28	данные отсутствуют	данные отсутствуют
887	728455.05	1294450.28	данные отсутствуют	данные отсутствуют
888	728555.69	1294450.88	данные отсутствуют	данные отсутствуют
889	728661.93	1294452.31	данные отсутствуют	данные отсутствуют
890	728766.23	1294453.65	данные отсутствуют	данные отсутствуют
891	728870.37	1294454.51	данные отсутствуют	данные отсутствуют
892	728979.99	1294456.64	данные отсутствуют	данные отсутствуют
893	729080.54	1294458.08	данные отсутствуют	данные отсутствуют
Государственный регистратор			ФГИС ЕГРН	
полное наименование должности			подпись	
			инициалы, фамилия	

М.П.

Раздел 4.2

Выписка из Единого государственного реестра недвижимости об объекте недвижимости  
Сведения о частях земельного участка

Земельный участок				
(вид объекта недвижимости)				
Лист № ____ Раздела <b>4.2</b>		Всего листов раздела <b>4.2</b> : ____		Всего разделов: ____
30.09.2021 № 99/2021/420822070				
Кадастровый номер:			02:22:000000:244(единое землепользование)	
Номер точки	Координаты, м		Описание закрепления на местности	Средняя квадратическая погрешность определения координат характерных точек границы части земельного участка, м
	X	Y		
1	2	3	4	5
894	729191.29	1294459.67	данные отсутствуют	данные отсутствуют
895	729290.49	1294461.91	данные отсутствуют	данные отсутствуют
896	729398.85	1294463.8	данные отсутствуют	данные отсутствуют
897	729499.54	1294465.08	данные отсутствуют	данные отсутствуют
898	729619.15	1294467.27	данные отсутствуют	данные отсутствуют
899	729750.44	1294469.05	данные отсутствуют	данные отсутствуют
900	729774.24	1294468.66	данные отсутствуют	данные отсутствуют
901	729791.54	1294466.84	данные отсутствуют	данные отсутствуют
1081	730134.99	1294210.3	данные отсутствуют	данные отсутствуют
1082	730137.54	1294214.89	данные отсутствуют	данные отсутствуют
1083	730212.31	1294176.29	данные отсутствуют	данные отсутствуют
1084	730216.63	1294176.48	данные отсутствуют	данные отсутствуют
1085	730233.51	1294163.24	данные отсутствуют	данные отсутствуют
1098	730271.67	1294204.02	данные отсутствуют	данные отсутствуют
1098	730271.67	1294204.02	данные отсутствуют	данные отсутствуют
1100	731045.9	1294401.07	данные отсутствуют	данные отсутствуют
1101	730936.64	1294437.68	данные отсутствуют	данные отсутствуют
Государственный регистратор			ФГИС ЕГРН	
полное наименование должности			подпись	
			инициалы, фамилия	

М.П.

Земельный участок				
(вид объекта недвижимости)				
Лист № ____ Раздела <b>4.2</b>		Всего листов раздела <b>4.2</b> : ____		Всего разделов: ____
30.09.2021 № 99/2021/420822070				
Кадастровый номер:			02:22:000000:244(единое землепользование)	
Номер точки	Координаты, м		Описание закрепления на местности	Средняя квадратическая погрешность определения координат характерных точек границы части земельного участка, м
	X	Y		
1	2	3	4	5
1102	730801.75	1294471.4	данные отсутствуют	данные отсутствуют
1103	730750.54	1294472.65	данные отсутствуют	данные отсутствуют
1104	730711.53	1294464.82	данные отсутствуют	данные отсутствуют
1105	730636.79	1294427.91	данные отсутствуют	данные отсутствуют
1106	730540.81	1294343.01	данные отсутствуют	данные отсутствуют
1107	730530.87	1294335.52	данные отсутствуют	данные отсутствуют
1108	730525.78	1294330.65	данные отсутствуют	данные отсутствуют
1109	730494.02	1294301.92	данные отсутствуют	данные отсутствуют
1110	730482.24	1294290.43	данные отсутствуют	данные отсутствуют
1111	730466.81	1294279.41	данные отсутствуют	данные отсутствуют
1112	730448.74	1294266.62	данные отсутствуют	данные отсутствуют
1113	730419.59	1294248.08	данные отсутствуют	данные отсутствуют
1114	730398.73	1294236.01	данные отсутствуют	данные отсутствуют
1115	730391.32	1294230.43	данные отсутствуют	данные отсутствуют
1116	730386.26	1294229.19	данные отсутствуют	данные отсутствуют
1117	730378.31	1294224.89	данные отсутствуют	данные отсутствуют
1118	730360.87	1294218.41	данные отсутствуют	данные отсутствуют
Государственный регистратор			ФГИС ЕГРН	
полное наименование должности			подпись	
			инициалы, фамилия	

М.П.

Раздел 4.2

Выписка из Единого государственного реестра недвижимости об объекте недвижимости  
Сведения о частях земельного участка

Земельный участок				
(вид объекта недвижимости)				
Лист № ____ Раздела <b>4.2</b>		Всего листов раздела <b>4.2</b> : ____		Всего разделов: ____
30.09.2021 № 99/2021/420822070				
Кадастровый номер:			02:22:000000:244(единое землепользование)	
Номер точки	Координаты, м		Описание закрепления на местности	Средняя квадратическая погрешность определения координат характерных точек границы части земельного участка, м
	X	Y		
1	2	3	4	5
1119	730340.37	1294213.56	данные отсутствуют	данные отсутствуют
1121	730275.98	1294204.71	данные отсутствуют	данные отсутствуют
1122	730259.63	1294205.37	данные отсутствуют	данные отсутствуют
1123	730234.68	1294207.36	данные отсутствуют	данные отсутствуют
1124	730207.88	1294209.8	данные отсутствуют	данные отсутствуют
1125	730183.86	1294214.65	данные отсутствуют	данные отсутствуют
1126	730183.63	1294214.73	данные отсутствуют	данные отсутствуют
1127	730156.47	1294227.62	данные отсутствуют	данные отсутствуют
1128	730150.35	1294230.06	данные отсутствуют	данные отсутствуют
1129	730129.91	1294240.07	данные отсутствуют	данные отсутствуют
1130	730123.82	1294243.64	данные отсутствуют	данные отсутствуют
1131	730119.69	1294245.9	данные отсутствуют	данные отсутствуют
1132	730091.41	1294259.04	данные отсутствуют	данные отсутствуют
1133	729952.99	1294353.16	данные отсутствуют	данные отсутствуют
1134	729897.52	1294390.49	данные отсутствуют	данные отсутствуют
1135	729859.05	1294372.4	данные отсутствуют	данные отсутствуют
1888	733360.3	1293684.01	данные отсутствуют	данные отсутствуют
Государственный регистратор			ФГИС ЕГРН	
полное наименование должности			подпись	
			инициалы, фамилия	

М.П.

Земельный участок				
(вид объекта недвижимости)				
Лист № ____ Раздела <b>4.2</b>		Всего листов раздела <b>4.2</b> : ____		Всего разделов: ____
30.09.2021 № 99/2021/420822070				
Кадастровый номер:			02:22:000000:244(единое землепользование)	
Номер точки	Координаты, м		Описание закрепления на местности	Средняя квадратическая погрешность определения координат характерных точек границы части земельного участка, м
	X	Y		
1	2	3	4	5
1889	733389.74	1293660.38	данные отсутствуют	данные отсутствуют
1890	733424.81	1293651.64	данные отсутствуют	данные отсутствуют
1890	733424.81	1293651.64	данные отсутствуют	данные отсутствуют
1896	733420.89	1293676.45	данные отсутствуют	данные отсутствуют
2434	730752.84	1294515.62	данные отсутствуют	данные отсутствуют
2435	730787.72	1294504.34	данные отсутствуют	данные отсутствуют
2436	730815.48	1294498.33	данные отсутствуют	данные отсутствуют
2437	730835.76	1294492.61	данные отсутствуют	данные отсутствуют
2438	730940.45	1294460.73	данные отсутствуют	данные отсутствуют
2439	730944.28	1294459.74	данные отсутствуют	данные отсутствуют
2440	730952.09	1294457.18	данные отсутствуют	данные отсутствуют
2441	730952.22	1294457.14	данные отсутствуют	данные отсутствуют
2442	731083.68	1294415.71	данные отсутствуют	данные отсутствуют
2443	731209.39	1294375.49	данные отсутствуют	данные отсутствуют
2443	731209.39	1294375.49	данные отсутствуют	данные отсутствуют
2489	732157.09	1294066.04	данные отсутствуют	данные отсутствуют
2489	732157.09	1294066.04	данные отсутствуют	данные отсутствуют
Государственный регистратор			ФГИС ЕГРН	
полное наименование должности			подпись	
			инициалы, фамилия	

М.П.

Земельный участок				
(вид объекта недвижимости)				
Лист № ____ Раздела <b>4.2</b>		Всего листов раздела <b>4.2</b> : ____		Всего разделов: ____
30.09.2021 № 99/2021/420822070				
Кадастровый номер:			02:22:000000:244(единое землепользование)	
Номер точки	Координаты, м		Описание закрепления на местности	Средняя квадратическая погрешность определения координат характерных точек границы части земельного участка, м
	X	Y		
1	2	3	4	5
2499	731742.34	1294200.73	данные отсутствуют	данные отсутствуют
2500	731750.67	1294198.07	данные отсутствуют	данные отсутствуют
2501	731915.99	1294143.93	данные отсутствуют	данные отсутствуют
2502	732096.59	1294085.51	данные отсутствуют	данные отсутствуют
2538	728384.37	1294414.95	данные отсутствуют	данные отсутствуют
2539	728298.52	1294442.56	данные отсутствуют	данные отсутствуют
2541	728291.15	1294427.97	данные отсутствуют	данные отсутствуют
2542	728284.71	1294422.48	данные отсутствуют	данные отсутствуют
2543	728284.7	1294422.47	данные отсутствуют	данные отсутствуют
2544	728284.68	1294422.47	данные отсутствуют	данные отсутствуют
2545	728272.02	1294417.93	данные отсутствуют	данные отсутствуют
2546	728271.99	1294417.92	данные отсутствуют	данные отсутствуют
2547	728262.46	1294417.45	данные отсутствуют	данные отсутствуют
2548	728260.2	1294416.72	данные отсутствуют	данные отсутствуют
2549	728249.73	1294409.15	данные отсутствуют	данные отсутствуют
2550	728247.95	1294406.98	данные отсутствуют	данные отсутствуют
2622	728308.27	1294401.21	данные отсутствуют	данные отсутствуют
Государственный регистратор			ФГИС ЕГРН	
полное наименование должности			подпись	
			инициалы, фамилия	

М.П.

Земельный участок				
(вид объекта недвижимости)				
Лист № ____ Раздела <b>4.2</b>		Всего листов раздела <b>4.2</b> : ____		Всего разделов: ____
30.09.2021 № 99/2021/420822070				
Кадастровый номер:			02:22:000000:244(единое землепользование)	
Номер точки	Координаты, м		Описание закрепления на местности	Средняя квадратическая погрешность определения координат характерных точек границы части земельного участка, м
	X	Y		
1	2	3	4	5
2623	728356.91	1294390.16	данные отсутствуют	данные отсутствуют
2624	728531.56	1294381.31	данные отсутствуют	данные отсутствуют
2629	728536.93	1294418.58	данные отсутствуют	данные отсутствуют
3921	731163.85	1294442.56	данные отсутствуют	данные отсутствуют
3922	731098.92	1294463.33	данные отсутствуют	данные отсутствуют
3923	731098.71	1294463.4	данные отсутствуют	данные отсутствуют
3924	730967.25	1294504.83	данные отсутствуют	данные отсутствуют
3925	730966.79	1294504.97	данные отсутствуют	данные отсутствуют
3926	730850.33	1294540.44	данные отсутствуют	данные отсутствуют
3927	730849.33	1294540.73	данные отсутствуют	данные отсутствуют
3928	730829.05	1294546.45	данные отсутствуют	данные отсутствуют
3929	730826.06	1294547.2	данные отсутствуют	данные отсутствуют
3930	730798.3	1294553.21	данные отсутствуют	данные отсутствуют
3931	730787.72	1294554.34	данные отсутствуют	данные отсутствуют
3932	730781.75	1294553.98	данные отсутствуют	данные отсутствуют
3933	730758.48	1294551.19	данные отсутствуют	данные отсутствуют
3934	730757.24	1294551.02	данные отсутствуют	данные отсутствуют
Государственный регистратор			ФГИС ЕГРН	
полное наименование должности			подпись	
			инициалы, фамилия	

М.П.

Раздел 4.2

Выписка из Единого государственного реестра недвижимости об объекте недвижимости  
Сведения о частях земельного участка

Земельный участок				
(вид объекта недвижимости)				
Лист № ____ Раздела <b>4.2</b>		Всего листов раздела <b>4.2</b> : ____		Всего разделов: ____
30.09.2021 № 99/2021/420822070				
Кадастровый номер:			02:22:000000:244(единое землепользование)	
Номер точки	Координаты, м		Описание закрепления на местности	Средняя квадратическая погрешность определения координат характерных точек границы части земельного участка, м
	X	Y		
1	2	3	4	5
3935	730755.09	1294550.71	данные отсутствуют	данные отсутствуют
3936	730394.94	1294177.73	данные отсутствуют	данные отсутствуют
3937	730395.72	1294178.02	данные отсутствуют	данные отсутствуют
3938	730402.12	1294180.93	данные отсутствуют	данные отсутствуют
3939	730420.88	1294191.09	данные отсутствуют	данные отсутствуют
3940	730422.11	1294191.77	данные отсутствуют	данные отсутствуют
3941	730444.63	1294204.8	данные отсутствуют	данные отсутствуют
3942	730446.42	1294205.89	данные отсутствуют	данные отсутствуют
3943	730475.57	1294224.43	данные отсутствуют	данные отсутствуют
3944	730477.63	1294225.81	данные отсутствуют	данные отсутствуют
3945	730495.7	1294238.6	данные отсутствуют	данные отсутствуют
3946	730495.87	1294238.72	данные отсутствуют	данные отсутствуют
3947	730511.3	1294249.74	данные отсутствуют	данные отсутствуют
3948	730511.63	1294249.98	данные отсутствуют	данные отсутствуют
3949	730517.15	1294254.64	данные отсутствуют	данные отсутствуют
3950	730528.26	1294265.47	данные отсутствуют	данные отсутствуют
3951	730559.32	1294293.57	данные отсутствуют	данные отсутствуют
Государственный регистратор			ФГИС ЕГРН	
полное наименование должности			подпись	
			инициалы, фамилия	

М.П.



Земельный участок				
(вид объекта недвижимости)				
Лист № ____ Раздела <b>4.2</b>		Всего листов раздела <b>4.2</b> : ____		Всего разделов: ____
30.09.2021 № 99/2021/420822070				
Кадастровый номер:			02:22:000000:244(единое землепользование)	
Номер точки	Координаты, м		Описание закрепления на местности	Средняя квадратическая погрешность определения координат характерных точек границы части земельного участка, м
	X	Y		
1	2	3	4	5
3952	730560.36	1294294.54	данные отсутствуют	данные отсутствуют
3953	730596.96	1294329.59	данные отсутствуют	данные отсутствуют
3954	730628.48	1294359.77	данные отсутствуют	данные отсутствуют
3955	730646.56	1294376.68	данные отсутствуют	данные отсутствуют
3956	730660.39	1294387.34	данные отсутствуют	данные отсутствуют
3957	730674.44	1294395.6	данные отсутствуют	данные отсутствуют
3958	730687.66	1294402.71	данные отсутствуют	данные отсутствуют
3959	730708.79	1294412.98	данные отсутствуют	данные отсутствуют
3960	730727.64	1294419.63	данные отсутствуют	данные отсутствуют
3961	730757.85	1294429.01	данные отсутствуют	данные отсутствуют
3962	730776.87	1294431.87	данные отсутствуют	данные отсутствуют
3963	730796.88	1294432.17	данные отсутствуют	данные отсутствуют
3964	730820.96	1294426.29	данные отсутствуют	данные отсутствуют
3965	730901.51	1294400.52	данные отсутствуют	данные отсутствуют
3966	731034.45	1294357.99	данные отсутствуют	данные отсутствуют
3967	730292	1294206.49	данные отсутствуют	данные отсутствуют
3968	729852.76	1294364.78	данные отсутствуют	данные отсутствуют
Государственный регистратор			ФГИС ЕГРН	
полное наименование должности			подпись	
			инициалы, фамилия	

М.П.

Раздел 4.2

Выписка из Единого государственного реестра недвижимости об объекте недвижимости  
Сведения о частях земельного участка

Земельный участок				
(вид объекта недвижимости)				
Лист № ____ Раздела <b>4.2</b>		Всего листов раздела <b>4.2</b> : ____		Всего разделов: ____
30.09.2021 № 99/2021/420822070				
Кадастровый номер:			02:22:000000:244(единое землепользование)	
Номер точки	Координаты, м		Описание закрепления на местности	Средняя квадратическая погрешность определения координат характерных точек границы части земельного участка, м
	X	Y		
1	2	3	4	5
3969	729915.77	1294326.05	данные отсутствуют	данные отсутствуют
3970	729938.75	1294310.32	данные отсутствуют	данные отсутствуют
3971	729998.5	1294267.93	данные отсутствуют	данные отсутствуют
3972	730000.04	1294266.88	данные отсутствуют	данные отсутствуют
3973	730038.79	1294241.5	данные отсутствуют	данные отсутствуют
3974	730088.08	1294206.59	данные отсутствуют	данные отсутствуют
3975	730092.94	1294203.55	данные отсутствуют	данные отсутствуют
3976	730099.15	1294200.14	данные отсутствуют	данные отсутствуют
3977	730104.62	1294196.94	данные отсутствуют	данные отсутствуют
3978	730107.92	1294195.17	данные отсутствуют	данные отсутствуют
3979	730123.22	1294187.68	данные отсутствуют	данные отсутствуют
3980	730229.43	1294157.64	данные отсутствуют	данные отсутствуют
3981	730230.15	1294157.57	данные отсутствуют	данные отсутствуют
3982	730230.7	1294157.52	данные отсутствуют	данные отсутствуют
3983	730237.8	1294156.95	данные отсутствуют	данные отсутствуют
3984	733389.77	1293713.68	данные отсутствуют	данные отсутствуют
3985	733342.18	1293731.28	данные отсутствуют	данные отсутствуют
Государственный регистратор			ФГИС ЕГРН	
полное наименование должности			подпись	
			инициалы, фамилия	

М.П.

Земельный участок				
(вид объекта недвижимости)				
Лист № ____ Раздела <b>4.2</b>		Всего листов раздела <b>4.2</b> : ____		Всего разделов: ____
30.09.2021 № 99/2021/420822070				
Кадастровый номер:			02:22:000000:244(единое землепользование)	
Номер точки	Координаты, м		Описание закрепления на местности	Средняя квадратическая погрешность определения координат характерных точек границы части земельного участка, м
	X	Y		
1	2	3	4	5
3986	733340.62	1293731.82	данные отсутствуют	данные отсутствуют
3987	733315.56	1293740.16	данные отсутствуют	данные отсутствуют
3988	732155.13	1294119.19	данные отсутствуют	данные отсутствуют
3989	732111.95	1294133.09	данные отсутствуют	данные отсутствуют
3990	731931.46	1294191.48	данные отсутствуют	данные отсутствуют
3991	731766.23	1294245.59	данные отсутствуют	данные отсутствуют
3992	731761.54	1294247.09	данные отсутствуют	данные отсутствуют
3993	728532.99	1294378.95	данные отсутствуют	данные отсутствуют
3993	728532.99	1294378.95	данные отсутствуют	данные отсутствуют
3994	728558.08	1294379.11	данные отсутствуют	данные отсутствуют
3995	728558.3	1294379.11	данные отсутствуют	данные отсутствуют
3996	728575.84	1294379.3	данные отсутствуют	данные отсутствуют
3997	728291.17	1294428	данные отсутствуют	данные отсутствуют
3998	728247.01	1294404.59	данные отсутствуют	данные отсутствуют
3999	728289.03	1294395.65	данные отсутствуют	данные отсутствуют
4000	728296.26	1294394.11	данные отсутствуют	данные отсутствуют
4001	728478.25	1294500.42	данные отсутствуют	данные отсутствуют
Государственный регистратор			ФГИС ЕГРН	
полное наименование должности			подпись	
			инициалы, фамилия	

М.П.

Раздел 4.2

Выписка из Единого государственного реестра недвижимости об объекте недвижимости  
Сведения о частях земельного участка

Земельный участок				
(вид объекта недвижимости)				
Лист № ____ Раздела <b>4.2</b>		Всего листов раздела <b>4.2</b> : ____		Всего разделов: ____
30.09.2021 № 99/2021/420822070				
Кадастровый номер:			02:22:000000:244(единое землепользование)	
Номер точки	Координаты, м		Описание закрепления на местности	Средняя квадратическая погрешность определения координат характерных точек границы части земельного участка, м
	X	Y		
1	2	3	4	5
4002	728454.75	1294500.28	данные отсутствуют	данные отсутствуют
4003	728453.84	1294500.27	данные отсутствуют	данные отсутствуют
4004	728405.26	1294499.09	данные отсутствуют	данные отсутствуют
4005	728393.35	1294500.99	данные отсутствуют	данные отсутствуют
4006	728392.66	1294501.1	данные отсутствуют	данные отсутствуют
4007	728374.39	1294503.76	данные отсутствуют	данные отсутствуют
4008	728371.86	1294504.28	данные отсутствуют	данные отсутствуют
Государственный регистратор			ФГИС ЕГРН	
полное наименование должности			подпись	
			инициалы, фамилия	

М.П.

Выписка из Единого государственного реестра недвижимости об объекте недвижимости  
Сведения о частях земельного участка

Земельный участок				
(вид объекта недвижимости)				
Лист № ____ Раздела <b>4.2</b>		Всего листов раздела <b>4.2</b> : ____		Всего разделов: ____
30.09.2021 № 99/2021/420822070				
Кадастровый номер:			02:22:000000:244(единое землепользование)	
Сведения о характерных точках границы части (частей) земельного участка				
Учетный номер части: 28				
Система координат: МСК-05				
Зона №				
Номер точки	Координаты, м		Описание закрепления на местности	Средняя квадратическая погрешность определения координат характерных точек границы части земельного участка, м
	X	Y		
1	2	3	4	5
1228	737540.72	1293913.57	данные отсутствуют	данные отсутствуют
1228	737540.72	1293913.57	данные отсутствуют	данные отсутствуют
1230	737569.47	1293924.01	данные отсутствуют	данные отсутствуют
1232	737574.56	1293923.42	данные отсутствуют	данные отсутствуют
1234	737583.84	1293930.63	данные отсутствуют	данные отсутствуют
1236	737591.28	1293991.8	данные отсутствуют	данные отсутствуют
1238	737560.15	1294018.3	данные отсутствуют	данные отсутствуют
2386	737593.66	1294022.08	данные отсутствуют	данные отсутствуют
2389	737605.09	1294167.18	данные отсутствуют	данные отсутствуют
2390	737609.51	1294214.57	данные отсутствуют	данные отсутствуют
2391	737613.5	1294261.96	данные отсутствуют	данные отсутствуют
2392	737617.75	1294309.66	данные отсутствуют	данные отсутствуют
2393	737625.89	1294404.44	данные отсутствуют	данные отсутствуют
2394	737630.14	1294451.83	данные отсутствуют	данные отсутствуют
2395	737634.21	1294499.21	данные отсутствуют	данные отсутствуют
2396	737638.55	1294546.76	данные отсутствуют	данные отсутствуют
Государственный регистратор			ФГИС ЕГРН	
полное наименование должности			подпись	
			инициалы, фамилия	

М.П.

Раздел 4.2

Выписка из Единого государственного реестра недвижимости об объекте недвижимости  
Сведения о частях земельного участка

Земельный участок				
(вид объекта недвижимости)				
Лист № ____ Раздела <b>4.2</b>		Всего листов раздела <b>4.2</b> : ____		Всего разделов: ____
30.09.2021 № 99/2021/420822070				
Кадастровый номер:			02:22:000000:244(единое землепользование)	
Номер точки	Координаты, м		Описание закрепления на местности	Средняя квадратическая погрешность определения координат характерных точек границы части земельного участка, м
	X	Y		
1	2	3	4	5
2397	737641.67	1294584.51	данные отсутствуют	данные отсутствуют
2398	737647.99	1294673.6	данные отсутствуют	данные отсутствуют
2399	737649.89	1294703.8	данные отсутствуют	данные отсутствуют
2413	737582.29	1294372.7	данные отсутствуют	данные отсутствуют
2414	737600.35	1294368.83	данные отсутствуют	данные отсутствуют
2415	737560.16	1294018.3	данные отсутствуют	данные отсутствуют
4009	737540.74	1293913.57	данные отсутствуют	данные отсутствуют
4010	737546.54	1293914.47	данные отсутствуют	данные отсутствуют
4011	737569.6	1293921	данные отсутствуют	данные отсутствуют
4012	737579.65	1293926.65	данные отсутствуют	данные отсутствуют
4013	737585.45	1293934.49	данные отсутствуют	данные отсутствуют
4014	737594.31	1294030.32	данные отсутствуют	данные отсутствуют
4015	737597.92	1294076.22	данные отсутствуют	данные отсутствуют
4016	737603.11	1294138.46	данные отсутствуют	данные отсутствуют
4017	737605.03	1294736.31	данные отсутствуют	данные отсутствуют
4018	737598.8	1294664.36	данные отсутствуют	данные отсутствуют
4019	737598.77	1294664.02	данные отсутствуют	данные отсутствуют
Государственный регистратор			ФГИС ЕГРН	
полное наименование должности			подпись	
			инициалы, фамилия	

М.П.

Земельный участок				
(вид объекта недвижимости)				
Лист № ____ Раздела <b>4.2</b>		Всего листов раздела <b>4.2</b> : ____		Всего разделов: ____
30.09.2021 № 99/2021/420822070				
Кадастровый номер:			02:22:000000:244(единое землепользование)	
Номер точки	Координаты, м		Описание закрепления на местности	Средняя квадратическая погрешность определения координат характерных точек границы части земельного участка, м
	X	Y		
1	2	3	4	5
4020	737592.07	1294580.1	данные отсутствуют	данные отсутствуют
4021	737584.21	1294495.49	данные отсутствуют	данные отсутствуют
4022	737584.18	1294495.15	данные отсутствуют	данные отсутствуют
4023	737577.25	1294414.75	данные отсутствуют	данные отсутствуют
4024	737577.19	1294413.98	данные отсутствуют	данные отсутствуют
4025	737575.1	1294384.25	данные отсутствуют	данные отсутствуют
4026	737543.17	1294017.83	данные отсутствуют	данные отсутствуют
4027	737541.48	1293996.29	данные отсутствуют	данные отсутствуют
4028	737535.8	1293940.45	данные отсутствуют	данные отсутствуют
4029	737531.69	1293910.8	данные отсутствуют	данные отсутствуют

Государственный регистратор		ФГИС ЕГРН
полное наименование должности	подпись	инициалы, фамилия

М.П.

Раздел 4.2

Выписка из Единого государственного реестра недвижимости об объекте недвижимости  
Сведения о частях земельного участка

Земельный участок				
(вид объекта недвижимости)				
Лист № ____ Раздела <b>4.2</b>		Всего листов раздела <b>4.2</b> : ____		Всего разделов: ____
30.09.2021 № 99/2021/420822070				
Кадастровый номер:			02:22:000000:244(единое землепользование)	
Сведения о характерных точках границы части (частей) земельного участка				
Учетный номер части: 29				
Система координат: МСК-05				
Зона №				
Номер точки	Координаты, м		Описание закрепления на местности	Средняя квадратическая погрешность определения координат характерных точек границы части земельного участка, м
	X	Y		
1	2	3	4	5
138	733604.55	1293477.86	данные отсутствуют	данные отсутствуют
139	733608.26	1293473.3	данные отсутствуют	данные отсутствуют
140	733607.69	1293467.36	данные отсутствуют	данные отсутствуют
141	733607.45	1293465.63	данные отсутствуют	данные отсутствуют
142	733607.35	1293461.34	данные отсутствуют	данные отсутствуют
143	733610.7	1293456.32	данные отсутствуют	данные отсутствуют
144	733644.6	1293414.25	данные отсутствуют	данные отсутствуют
146	733647.55	1293415.7	данные отсутствуют	данные отсутствуют
147	733654.85	1293420.02	данные отсутствуют	данные отсутствуют
148	733661.98	1293425.23	данные отсутствуют	данные отсутствуют
149	733661.99	1293425.24	данные отсутствуют	данные отсутствуют
150	733662.01	1293425.25	данные отсутствуют	данные отсутствуют
151	733671.34	1293427.72	данные отсутствуют	данные отсутствуют
152	733671.36	1293427.72	данные отсутствуют	данные отсутствуют
153	733671.37	1293427.72	данные отсутствуют	данные отсутствуют
154	733681.25	1293427.17	данные отсутствуют	данные отсутствуют

Государственный регистратор		ФГИС ЕГРН
полное наименование должности	подпись	инициалы, фамилия

М.П.

Земельный участок				
(вид объекта недвижимости)				
Лист № ____ Раздела <b>4.2</b>		Всего листов раздела <b>4.2</b> : ____		Всего разделов: ____
30.09.2021 № 99/2021/420822070				
Кадастровый номер:			02:22:000000:244(единое землепользование)	
Номер точки	Координаты, м		Описание закрепления на местности	Средняя квадратическая погрешность определения координат характерных точек границы части земельного участка, м
	X	Y		
1	2	3	4	5
155	733681.26	1293427.17	данные отсутствуют	данные отсутствуют
156	733693.33	1293424.7	данные отсутствуют	данные отсутствуют
281	733628.69	1293498.65	данные отсутствуют	данные отсутствуют
282	733612.93	1293480.96	данные отсутствуют	данные отсутствуют
283	733608.19	1293475.52	данные отсутствуют	данные отсутствуют
284	733605.35	1293478.75	данные отсутствуют	данные отсутствуют
344	730560.19	1299079.55	данные отсутствуют	данные отсутствуют
344	730560.19	1299079.55	данные отсутствуют	данные отсутствуют
345	730550.43	1299094.26	данные отсутствуют	данные отсутствуют
346	730533.34	1299082.09	данные отсутствуют	данные отсутствуют
579	732962.37	1294755.49	данные отсутствуют	данные отсутствуют
580	732961.11	1294761.5	данные отсутствуют	данные отсутствуют
593	733602.23	1293480.7	данные отсутствуют	данные отсутствуют
593	733602.23	1293480.7	данные отсутствуют	данные отсутствуют
637	733621.42	1293513.65	данные отсутствуют	данные отсутствуют
638	733568.74	1293583.19	данные отсутствуют	данные отсутствуют
639	733273.71	1293958.29	данные отсутствуют	данные отсутствуют
Государственный регистратор			ФГИС ЕГРН	
полное наименование должности			подпись	
			инициалы, фамилия	

М.П.

Земельный участок				
(вид объекта недвижимости)				
Лист № ____ Раздела <b>4.2</b>		Всего листов раздела <b>4.2</b> : ____		Всего разделов: ____
30.09.2021 № 99/2021/420822070				
Кадастровый номер:			02:22:000000:244(единое землепользование)	
Номер точки	Координаты, м		Описание закрепления на местности	Средняя квадратическая погрешность определения координат характерных точек границы части земельного участка, м
	X	Y		
1	2	3	4	5
640	733204.17	1294124.77	данные отсутствуют	данные отсутствуют
641	733052.44	1294514.63	данные отсутствуют	данные отсутствуют
642	732932.01	1294701.65	данные отсутствуют	данные отсутствуют
643	732937.1	1294688.21	данные отсутствуют	данные отсутствуют
644	732969.24	1294610.47	данные отсутствуют	данные отсутствуют
645	732998.54	1294538.73	данные отсутствуют	данные отсутствуют
646	733031.8	1294453.99	данные отсутствуют	данные отсутствуют
647	733084.53	1294321.61	данные отсутствуют	данные отсутствуют
648	733117.48	1294242.87	данные отсутствуют	данные отсутствуют
649	733133.79	1294199.96	данные отсутствуют	данные отсутствуют
650	733180.22	1294080.46	данные отсутствуют	данные отсутствуют
651	733216.55	1293988.57	данные отсутствуют	данные отсутствуют
652	733233.83	1293954.92	данные отсутствуют	данные отсутствуют
653	733241.1	1293941.49	данные отсутствуют	данные отсутствуют
655	733262.31	1293908.02	данные отсутствуют	данные отсутствуют
656	733323.48	1293827.28	данные отсутствуют	данные отсутствуют
657	733384.5	1293747.55	данные отсутствуют	данные отсутствуют
Государственный регистратор			ФГИС ЕГРН	
полное наименование должности			подпись	
			инициалы, фамилия	

М.П.

Земельный участок				
(вид объекта недвижимости)				
Лист № ____ Раздела <b>4.2</b>		Всего листов раздела <b>4.2:</b> ____		Всего разделов: ____
30.09.2021 № 99/2021/420822070				
Кадастровый номер:			02:22:000000:244(единое землепользование)	
Номер точки	Координаты, м		Описание закрепления на местности	Средняя квадратическая погрешность определения координат характерных точек границы части земельного участка, м
	X	Y		
1	2	3	4	5
658	733588.53	1293486.06	данные отсутствуют	данные отсутствуют
659	733589.53	1293485.78	данные отсутствуют	данные отсутствуют
660	733592.18	1293485.59	данные отсутствуют	данные отсутствуют
661	733594.56	1293486.65	данные отсутствуют	данные отсутствуют
662	733596.05	1293488.28	данные отсутствуют	данные отсутствуют
663	732948.91	1294709.22	данные отсутствуют	данные отсутствуют
663	732948.91	1294709.22	данные отсутствуют	данные отсутствуют
664	732950.91	1294709.32	данные отсутствуют	данные отсутствуют
665	732950.81	1294711.32	данные отсутствуют	данные отсутствуют
666	732948.82	1294711.22	данные отсутствуют	данные отсутствуют
667	732355.47	1296154.67	данные отсутствуют	данные отсутствуют
668	732363.97	1296138.38	данные отсутствуют	данные отсутствуют
669	732379.96	1296098.94	данные отсутствуют	данные отсутствуют
670	732380.89	1296096.66	данные отсутствуют	данные отсутствуют
671	732393.4	1296102.06	данные отсутствуют	данные отсутствуют
672	732536.05	1295755.9	данные отсутствуют	данные отсутствуют
674	732612.81	1295514.13	данные отсутствуют	данные отсутствуют
Государственный регистратор			ФГИС ЕГРН	
полное наименование должности			подпись	
			инициалы, фамилия	

М.П.

Раздел 4.2

Выписка из Единого государственного реестра недвижимости об объекте недвижимости  
Сведения о частях земельного участка

Земельный участок				
(вид объекта недвижимости)				
Лист № ____ Раздела <b>4.2</b>		Всего листов раздела <b>4.2:</b> ____		Всего разделов: ____
30.09.2021 № 99/2021/420822070				
Кадастровый номер:			02:22:000000:244(единое землепользование)	
Номер точки	Координаты, м		Описание закрепления на местности	Средняя квадратическая погрешность определения координат характерных точек границы части земельного участка, м
	X	Y		
1	2	3	4	5
675	732932.09	1294765.28	данные отсутствуют	данные отсутствуют
676	732945.3	1294779.26	данные отсутствуют	данные отсутствуют
676	732945.3	1294779.26	данные отсутствуют	данные отсутствуют
677	732767.37	1295258.53	данные отсутствуют	данные отсутствуют
678	732600.53	1295646.11	данные отсутствуют	данные отсутствуют
736	730014.45	1300108.69	данные отсутствуют	данные отсутствуют
737	730001.02	1300098.01	данные отсутствуют	данные отсутствуют
738	729989.49	1300088.74	данные отсутствуют	данные отсутствуют
739	729977.3	1300079.93	данные отсутствуют	данные отсутствуют
740	729976.19	1300078.56	данные отсутствуют	данные отсутствуют
741	729983.32	1300066.08	данные отсутствуют	данные отсутствуют
742	729985.63	1300066.18	данные отсутствуют	данные отсутствуют
743	729988.32	1300065.71	данные отсутствуют	данные отсутствуют
744	729988.65	1300065.59	данные отсутствуют	данные отсутствуют
745	729988.85	1300065.43	данные отсутствуют	данные отсутствуют
746	729990.6	1300063.64	данные отсутствуют	данные отсутствуют
747	729992.21	1300060.42	данные отсутствуют	данные отсутствуют
Государственный регистратор			ФГИС ЕГРН	
полное наименование должности			подпись	
			инициалы, фамилия	

М.П.

Земельный участок				
(вид объекта недвижимости)				
Лист № ____ Раздела <b>4.2</b>		Всего листов раздела <b>4.2</b> : ____		Всего разделов: ____
30.09.2021 № 99/2021/420822070				
Кадастровый номер:			02:22:000000:244(единое землепользование)	
Номер точки	Координаты, м		Описание закрепления на местности	Средняя квадратическая погрешность определения координат характерных точек границы части земельного участка, м
	X	Y		
1	2	3	4	5
748	729992.84	1300059.16	данные отсутствуют	данные отсутствуют
749	729992.95	1300058.71	данные отсутствуют	данные отсутствуют
750	729992.95	1300057.28	данные отсутствуют	данные отсутствуют
751	729992.81	1300056.78	данные отсутствуют	данные отсутствуют
752	729990.9	1300053.56	данные отсутствуют	данные отсутствуют
753	729990.4	1300052.56	данные отсутствуют	данные отсутствуют
754	729991.7	1300050.34	данные отсутствуют	данные отсутствуют
755	730013.48	1300012.8	данные отсутствуют	данные отсутствуют
756	730017.48	1300006.32	данные отсутствуют	данные отсутствуют
757	730279.35	1299574.98	данные отсутствуют	данные отсутствуют
758	730298.9	1299545.68	данные отсутствуют	данные отсутствуют
759	730344.98	1299477.11	данные отсутствуют	данные отсутствуют
760	730407.36	1299385.01	данные отсутствуют	данные отсутствуют
761	730464.12	1299303.16	данные отсутствуют	данные отсутствуют
762	730516.65	1299227.21	данные отсутствуют	данные отсутствуют
763	730580.38	1299132.97	данные отсутствуют	данные отсутствуют
765	730508.3	1299318.09	данные отсутствуют	данные отсутствуют
Государственный регистратор			ФГИС ЕГРН	
полное наименование должности			подпись	
			инициалы, фамилия	

М.П.

Раздел 4.2

Выписка из Единого государственного реестра недвижимости об объекте недвижимости  
Сведения о частях земельного участка

Земельный участок				
(вид объекта недвижимости)				
Лист № ____ Раздела <b>4.2</b>		Всего листов раздела <b>4.2</b> : ____		Всего разделов: ____
30.09.2021 № 99/2021/420822070				
Кадастровый номер:			02:22:000000:244(единое землепользование)	
Номер точки	Координаты, м		Описание закрепления на местности	Средняя квадратическая погрешность определения координат характерных точек границы части земельного участка, м
	X	Y		
1	2	3	4	5
766	730229.1	1299719.96	данные отсутствуют	данные отсутствуют
767	730017.59	1300075.29	данные отсутствуют	данные отсутствуют
941	736778.05	1291773.7	данные отсутствуют	данные отсутствуют
941	736778.05	1291773.7	данные отсутствуют	данные отсутствуют
942	736740.74	1291784.98	данные отсутствуют	данные отсутствуют
943	736690.9	1291801.55	данные отсутствуют	данные отсутствуют
944	736662.91	1291816.88	данные отсутствуют	данные отсутствуют
945	736652.51	1291822.58	данные отсутствуют	данные отсутствуют
946	736632.62	1291833.27	данные отсутствуют	данные отсутствуют
947	736563.64	1291857.78	данные отсутствуют	данные отсутствуют
949	736502.44	1291891.76	данные отсутствуют	данные отсутствуют
950	736540.71	1291829.82	данные отсутствуют	данные отсутствуют
951	736537.79	1291828.86	данные отсутствуют	данные отсутствуют
953	736496.26	1291889.94	данные отсутствуют	данные отсутствуют
953	736496.26	1291889.94	данные отсутствуют	данные отсутствуют
954	736495.57	1291888.33	данные отсутствуют	данные отсутствуют
955	736485.65	1291892.37	данные отсутствуют	данные отсутствуют
Государственный регистратор			ФГИС ЕГРН	
полное наименование должности			подпись	
			инициалы, фамилия	

М.П.

Земельный участок				
(вид объекта недвижимости)				
Лист № ____ Раздела <b>4.2</b>		Всего листов раздела <b>4.2</b> : ____		Всего разделов: ____
30.09.2021 № 99/2021/420822070				
Кадастровый номер:			02:22:000000:244(единое землепользование)	
Номер точки	Координаты, м		Описание закрепления на местности	Средняя квадратическая погрешность определения координат характерных точек границы части земельного участка, м
	X	Y		
1	2	3	4	5
956	736485.65	1291895.8	данные отсутствуют	данные отсутствуют
957	736484.63	1291897.37	данные отсутствуют	данные отсутствуют
958	736436.98	1291910.66	данные отсутствуют	данные отсутствуют
959	736294.26	1291954.21	данные отсутствуют	данные отсутствуют
960	736226.62	1291975.27	данные отсутствуют	данные отсутствуют
961	736158.05	1291997.45	данные отсутствуют	данные отсутствуют
962	736101.81	1292016.93	данные отсутствуют	данные отсутствуют
963	736026.62	1292042.89	данные отсутствуют	данные отсутствуют
964	736017.96	1292045.36	данные отсутствуют	данные отсутствуют
965	735845.29	1292060.03	данные отсутствуют	данные отсутствуют
966	735704.82	1292073.07	данные отсутствуют	данные отсутствуют
967	735639.68	1292081.95	данные отсутствуют	данные отсутствуют
968	735346.62	1292117.45	данные отсутствуют	данные отсутствуют
977	736008.07	1292025.99	данные отсутствуют	данные отсутствуют
977	736008.07	1292025.99	данные отсутствуют	данные отсутствуют
978	736010.07	1292026.09	данные отсутствуют	данные отсутствуют
979	736009.97	1292028.08	данные отсутствуют	данные отсутствуют
Государственный регистратор			ФГИС ЕГРН	
полное наименование должности			подпись	
			инициалы, фамилия	

М.П.

Раздел 4.2

Выписка из Единого государственного реестра недвижимости об объекте недвижимости  
Сведения о частях земельного участка

Земельный участок				
(вид объекта недвижимости)				
Лист № ____ Раздела <b>4.2</b>		Всего листов раздела <b>4.2</b> : ____		Всего разделов: ____
30.09.2021 № 99/2021/420822070				
Кадастровый номер:			02:22:000000:244(единое землепользование)	
Номер точки	Координаты, м		Описание закрепления на местности	Средняя квадратическая погрешность определения координат характерных точек границы части земельного участка, м
	X	Y		
1	2	3	4	5
980	736007.98	1292027.99	данные отсутствуют	данные отсутствуют
1171	736542.85	1291909.82	данные отсутствуют	данные отсутствуют
1171	736542.85	1291909.82	данные отсутствуют	данные отсутствуют
1243	736472.82	1291932.02	данные отсутствуют	данные отсутствуют
1513	729627.91	1300611.12	данные отсутствуют	данные отсутствуют
1514	729691.64	1300497.12	данные отсутствуют	данные отсутствуют
1515	729841.4	1300222.06	данные отсутствуют	данные отсутствуют
1516	729984.44	1299977.95	данные отсутствуют	данные отсутствуют
1517	730200.09	1299622.46	данные отсутствуют	данные отсутствуют
1518	730543.88	1299104.11	данные отсутствуют	данные отсутствуют
1520	729890.51	1300093.94	данные отсутствуют	данные отсутствуют
1578	729627.93	1300598.31	данные отсутствуют	данные отсутствуют
1579	729624.5	1300597.15	данные отсутствуют	данные отсутствуют
1580	729625.13	1300595.26	данные отсутствуют	данные отсутствуют
1580	729625.13	1300595.26	данные отсутствуют	данные отсутствуют
1581	729630.45	1300597.02	данные отсутствуют	данные отсутствуют
1582	729628.79	1300602.74	данные отсутствуют	данные отсутствуют
Государственный регистратор			ФГИС ЕГРН	
полное наименование должности			подпись	
			инициалы, фамилия	

М.П.



Земельный участок				
(вид объекта недвижимости)				
Лист № ____ Раздела <b>4.2</b>		Всего листов раздела <b>4.2</b> : ____		Всего разделов: ____
30.09.2021 № 99/2021/420822070				
Кадастровый номер:			02:22:000000:244(единое землепользование)	
Номер точки	Координаты, м		Описание закрепления на местности	Средняя квадратическая погрешность определения координат характерных точек границы части земельного участка, м
	X	Y		
1	2	3	4	5
1583	729626.87	1300602.17	данные отсутствуют	данные отсутствуют
1874	732601.06	1295484.2	данные отсутствуют	данные отсутствуют
1875	732557.74	1295587.51	данные отсутствуют	данные отсутствуют
1876	732550.49	1295610.95	данные отсутствуют	данные отсутствуют
1877	732517.7	1295694.26	данные отсутствуют	данные отсутствуют
1879	732435.67	1295903.97	данные отсутствуют	данные отсутствуют
1880	732387.68	1296026.4	данные отсутствуют	данные отсутствуют
1881	732341.83	1296150.1	данные отсутствуют	данные отсутствуют
1882	732301.03	1296136.18	данные отсутствуют	данные отсутствуют
1883	732410.6	1295891.29	данные отсутствуют	данные отсутствуют
1884	732504.52	1295596.46	данные отсутствуют	данные отсутствуют
1886	733182.88	1293913.61	данные отсутствуют	данные отсутствуют
1887	733227.24	1293850.99	данные отсутствуют	данные отсутствуют
1888	733360.3	1293684.01	данные отсутствуют	данные отсутствуют
1889	733389.74	1293660.38	данные отсутствуют	данные отсутствуют
1890	733424.81	1293651.64	данные отсутствуют	данные отсутствуют
1891	733433.68	1293647.5	данные отсутствуют	данные отсутствуют
Государственный регистратор			ФГИС ЕГРН	
полное наименование должности			подпись	
			инициалы, фамилия	

М.П.

Земельный участок				
(вид объекта недвижимости)				
Лист № ____ Раздела <b>4.2</b>		Всего листов раздела <b>4.2</b> : ____		Всего разделов: ____
30.09.2021 № 99/2021/420822070				
Кадастровый номер:			02:22:000000:244(единое землепользование)	
Номер точки	Координаты, м		Описание закрепления на местности	Средняя квадратическая погрешность определения координат характерных точек границы части земельного участка, м
	X	Y		
1	2	3	4	5
1892	733437.46	1293647.55	данные отсутствуют	данные отсутствуют
1892	733437.46	1293647.55	данные отсутствуют	данные отсутствуют
1893	733439.34	1293648.61	данные отсутствуют	данные отсутствуют
1894	733439.19	1293650.37	данные отсутствуют	данные отсутствуют
1895	733436.69	1293656.37	данные отсутствуют	данные отсутствуют
1896	733420.89	1293676.45	данные отсутствуют	данные отсутствуют
1897	733359.86	1293749.47	данные отсутствуют	данные отсутствуют
1898	733355.84	1293755.22	данные отсутствуют	данные отсутствуют
1899	733309.55	1293816.8	данные отсутствуют	данные отсутствуют
1900	733247.44	1293896.99	данные отсутствуют	данные отсутствуют
1901	733238.78	1293909.38	данные отсутствуют	данные отсутствуют
1902	733229.86	1293924.34	данные отсутствуют	данные отсутствуют
1903	733216.54	1293949.87	данные отсутствуют	данные отсутствуют
1904	733209.41	1293963.82	данные отсутствуют	данные отсутствуют
1905	733202.41	1293980.84	данные отсутствуют	данные отсутствуют
1906	733164.69	1294073.27	данные отсутствуют	данные отсутствуют
1907	733115.46	1294199.86	данные отсутствуют	данные отсутствуют
Государственный регистратор			ФГИС ЕГРН	
полное наименование должности			подпись	
			инициалы, фамилия	

М.П.

Земельный участок				
(вид объекта недвижимости)				
Лист № ____ Раздела <b>4.2</b>		Всего листов раздела <b>4.2</b> : ____		Всего разделов: ____
30.09.2021 № 99/2021/420822070				
Кадастровый номер:			02:22:000000:244(единое землепользование)	
Номер точки	Координаты, м		Описание закрепления на местности	Средняя квадратическая погрешность определения координат характерных точек границы части земельного участка, м
	X	Y		
1	2	3	4	5
1908	733063.2	1294325.91	данные отсутствуют	данные отсутствуют
1909	733021.39	1294429.17	данные отсутствуют	данные отсутствуют
1910	732988.13	1294513.91	данные отсутствуют	данные отсутствуют
1911	732953.92	1294600.85	данные отсутствуют	данные отсутствуют
1912	732908.95	1294714.24	данные отсутствуют	данные отсутствуют
1913	732857.17	1294843.93	данные отсутствуют	данные отсутствуют
1914	732803.66	1294972.25	данные отсутствуют	данные отсутствуют
1915	732766.48	1295069.98	данные отсутствуют	данные отсутствуют
1916	732710.2	1295207.59	данные отсутствуют	данные отсутствуют
1917	732658.61	1295339.47	данные отсутствуют	данные отсутствуют
1919	732895.7	1294704.17	данные отсутствуют	данные отсутствуют
1919	732895.7	1294704.17	данные отсутствуют	данные отсутствуют
1920	732898.69	1294704.31	данные отсутствуют	данные отсутствуют
1921	732898.55	1294707.31	данные отсутствуют	данные отсутствуют
1922	732895.55	1294707.16	данные отсутствуют	данные отсутствуют
1923	732884.79	1294702.8	данные отсутствуют	данные отсутствуют
1923	732884.79	1294702.8	данные отсутствуют	данные отсутствуют
Государственный регистратор			ФГИС ЕГРН	
полное наименование должности			подпись	
			инициалы, фамилия	

М.П.

Раздел 4.2

Выписка из Единого государственного реестра недвижимости об объекте недвижимости  
Сведения о частях земельного участка

Земельный участок				
(вид объекта недвижимости)				
Лист № ____ Раздела <b>4.2</b>		Всего листов раздела <b>4.2</b> : ____		Всего разделов: ____
30.09.2021 № 99/2021/420822070				
Кадастровый номер:			02:22:000000:244(единое землепользование)	
Номер точки	Координаты, м		Описание закрепления на местности	Средняя квадратическая погрешность определения координат характерных точек границы части земельного участка, м
	X	Y		
1	2	3	4	5
1924	732887.78	1294702.94	данные отсутствуют	данные отсутствуют
1925	732887.64	1294705.93	данные отсутствуют	данные отсутствуют
1926	732884.64	1294705.79	данные отсутствуют	данные отсутствуют
4030	735341.99	1292091	данные отсутствуют	данные отсутствуют
4031	735343.8	1292090.75	данные отсутствуют	данные отсутствуют
4032	735512.17	1292067.6	данные отсутствуют	данные отсутствуют
4033	735512.39	1292067.57	данные отсутствуют	данные отсутствуют
4034	735646.88	1292049.69	данные отсутствуют	данные отсутствуют
4035	735750.69	1292035.3	данные отсутствуют	данные отсутствуют
4036	735791.14	1292029.75	данные отсутствуют	данные отсутствуют
4037	735863.26	1292019.84	данные отсутствуют	данные отсутствуют
4038	735945.61	1292006.64	данные отсутствуют	данные отсутствуют
4039	736005.79	1291996.84	данные отсутствуют	данные отсутствуют
4040	736011.58	1291995.19	данные отсутствуют	данные отсутствуют
4041	736085.47	1291969.68	данные отсутствуют	данные отсутствуют
4042	736141.68	1291950.2	данные отсутствуют	данные отсутствуют
4043	736142.66	1291949.88	данные отсутствуют	данные отсутствуют
Государственный регистратор			ФГИС ЕГРН	
полное наименование должности			подпись	
			инициалы, фамилия	

М.П.

Земельный участок				
(вид объекта недвижимости)				
Лист № ____ Раздела <b>4.2</b>		Всего листов раздела <b>4.2</b> : ____		Всего разделов: ____
30.09.2021 № 99/2021/420822070				
Кадастровый номер:			02:22:000000:244(единое землепользование)	
Номер точки	Координаты, м		Описание закрепления на местности	Средняя квадратическая погрешность определения координат характерных точек границы части земельного участка, м
	X	Y		
1	2	3	4	5
4044	736211.23	1291927.7	данные отсутствуют	данные отсутствуют
4045	736211.76	1291927.53	данные отсутствуют	данные отсутствуют
4046	736279.4	1291906.47	данные отсутствуют	данные отсутствуют
4047	736279.67	1291906.39	данные отсутствуют	данные отсутствуют
4048	736422.39	1291862.84	данные отсутствуют	данные отсутствуют
4049	736423.55	1291862.5	данные отсутствуют	данные отсутствуют
4050	736470.4	1291849.43	данные отсутствуют	данные отсутствуют
4051	736487.07	1291844.19	данные отсутствуют	данные отсутствуют
4052	736534.39	1291828.61	данные отсутствуют	данные отсутствуют
4053	733631.62	1293512	данные отсутствуют	данные отсутствуют
4054	733628.31	1293516.35	данные отсутствуют	данные отсутствуют
4055	733627.95	1293516.82	данные отсутствуют	данные отсутствуют
4056	733626.28	1293518.96	данные отсутствуют	данные отсутствуют
4057	732964.16	1294757.35	данные отсутствуют	данные отсутствуют
4058	732961.9	1294763.13	данные отсутствуют	данные отсутствуют
4059	733249	1293928.22	данные отсутствуют	данные отсутствуют
4060	732622.02	1295432	данные отсутствуют	данные отсутствуют
Государственный регистратор			ФГИС ЕГРН	
полное наименование должности			подпись	
			инициалы, фамилия	

М.П.

Земельный участок				
(вид объекта недвижимости)				
Лист № ____ Раздела <b>4.2</b>		Всего листов раздела <b>4.2</b> : ____		Всего разделов: ____
30.09.2021 № 99/2021/420822070				
Кадастровый номер:			02:22:000000:244(единое землепользование)	
Номер точки	Координаты, м		Описание закрепления на местности	Средняя квадратическая погрешность определения координат характерных точек границы части земельного участка, м
	X	Y		
1	2	3	4	5
4061	732472.26	1295811	данные отсутствуют	данные отсутствуют
4062	732706.65	1295084.18	данные отсутствуют	данные отсутствуют
4063	732719.97	1295051.62	данные отсутствуют	данные отсутствуют
4064	732732.62	1295018.38	данные отсутствуют	данные отсутствуют
4065	732774.2	1294913	данные отсутствуют	данные отсутствуют
4066	732810.88	1294825.04	данные отсутствуют	данные отсутствуют
4067	732862.49	1294695.75	данные отсутствуют	данные отсутствуют
4068	732907.42	1294582.48	данные отсутствуют	данные отсутствуют
4069	732941.59	1294495.62	данные отсутствуют	данные отсутствуют
4070	732974.85	1294410.9	данные отсутствуют	данные отсутствуют
4071	732975.04	1294410.41	данные отсутствуют	данные отсутствуют
4072	733016.85	1294307.15	данные отсутствуют	данные отсутствуют
4073	733017.01	1294306.76	данные отсутствуют	данные отсутствуют
4074	733069.06	1294181.22	данные отсутствуют	данные отсутствуют
4075	733075.46	1294164.76	данные отсутствуют	данные отсутствуют
4076	736562.47	1291872	данные отсутствуют	данные отсутствуют
4077	736536.26	1291827.99	данные отсутствуют	данные отсутствуют
Государственный регистратор			ФГИС ЕГРН	
полное наименование должности			подпись	
			инициалы, фамилия	

М.П.

Земельный участок				
(вид объекта недвижимости)				
Лист № ____ Раздела <b>4.2</b>		Всего листов раздела <b>4.2</b> : ____		Всего разделов: ____
30.09.2021 № 99/2021/420822070				
Кадастровый номер:			02:22:000000:244(единое землепользование)	
Номер точки	Координаты, м		Описание закрепления на местности	Средняя квадратическая погрешность определения координат характерных точек границы части земельного участка, м
	X	Y		
1	2	3	4	5
4078	736547.03	1291824.45	данные отсутствуют	данные отсутствуют
4079	736549.77	1291823.54	данные отсутствуют	данные отсутствуют
4080	736550.07	1291823.44	данные отсутствуют	данные отсутствуют
4081	736551.12	1291823.11	данные отсутствуют	данные отсутствуют
4082	736643.93	1291795.19	данные отсутствуют	данные отсутствуют
4083	736708.55	1291773.86	данные отсутствуют	данные отсутствуют
4084	736708.77	1291773.79	данные отсутствуют	данные отсутствуют
4085	736709.56	1291773.54	данные отсутствуют	данные отсутствуют
4086	736758.75	1291758.45	данные отсутствуют	данные отсутствуют
4087	736540.56	1291953.31	данные отсутствуют	данные отсутствуют
4088	736492.28	1291969.71	данные отсутствуют	данные отсутствуют
4089	736491.65	1291969.92	данные отсутствуют	данные отсутствуют
4090	736491.26	1291970.05	данные отсутствуют	данные отсутствуют
4091	736475.21	1291975.12	данные отсутствуют	данные отсутствуют
4092	733646.34	1293415	данные отсутствуют	данные отсутствуют
4092	733646.34	1293415	данные отсутствуют	данные отсутствуют
4093	733700.58	1293424.47	данные отсутствуют	данные отсутствуют
Государственный регистратор			ФГИС ЕГРН	
полное наименование должности			подпись	
			инициалы, фамилия	

М.П.

Раздел 4.2

Выписка из Единого государственного реестра недвижимости об объекте недвижимости  
Сведения о частях земельного участка

Земельный участок				
(вид объекта недвижимости)				
Лист № ____ Раздела <b>4.2</b>		Всего листов раздела <b>4.2</b> : ____		Всего разделов: ____
30.09.2021 № 99/2021/420822070				
Кадастровый номер:			02:22:000000:244(единое землепользование)	
Номер точки	Координаты, м		Описание закрепления на местности	Средняя квадратическая погрешность определения координат характерных точек границы части земельного участка, м
	X	Y		
1	2	3	4	5
4094	733683.73	1293445.37	данные отсутствуют	данные отсутствуют
4095	733651.04	1293485.94	данные отсутствуют	данные отсутствуют
4096	733648.94	1293489.1	данные отсутствуют	данные отсутствуют
4097	733647.8	1293490.73	данные отсутствуют	данные отсутствуют
4098	733647.13	1293491.63	данные отсутствуют	данные отсутствуют
4099	733635.99	1293506.26	данные отсутствуют	данные отсутствуют
4100	732580.13	1295729.74	данные отсутствуют	данные отсутствуют
4101	732537.97	1295834.74	данные отсутствуют	данные отсутствуют
4102	732499.7	1295933.44	данные отсутствуют	данные отсутствуют
4103	732457.1	1296042.39	данные отсутствуют	данные отсутствуют
4104	732456.81	1296043.11	данные отсутствуют	данные отсутствуют
4105	732426.27	1296117.8	данные отсутствуют	данные отсутствуют
4106	732410.31	1296157.17	данные отсутствуют	данные отсутствуют
4107	732408.3	1296161.51	данные отсутствуют	данные отсутствуют
4108	732403.34	1296171.01	данные отсутствуют	данные отсутствуют
4109	732593.75	1295562	данные отсутствуют	данные отсутствуют
4110	730532.78	1299081.68	данные отсутствуют	данные отсутствуют
Государственный регистратор			ФГИС ЕГРН	
полное наименование должности			подпись	
			инициалы, фамилия	

М.П.

Выписка из Единого государственного реестра недвижимости об объекте недвижимости  
Сведения о частях земельного участка

Земельный участок				
(вид объекта недвижимости)				
Лист № ____ Раздела <b>4.2</b>		Всего листов раздела <b>4.2</b> : ____		Всего разделов: ____
30.09.2021 № 99/2021/420822070				
Кадастровый номер:			02:22:000000:244(единое землепользование)	
Номер точки	Координаты, м		Описание закрепления на местности	Средняя квадратическая погрешность определения координат характерных точек границы части земельного участка, м
	X	Y		
1	2	3	4	5
4111	730534.32	1299079.46	данные отсутствуют	данные отсутствуют
4112	730542.99	1299066.68	данные отсутствуют	данные отсутствуют
4113	730526.59	1299090.59	данные отсутствуют	данные отсутствуют
4113	730526.59	1299090.59	данные отсутствуют	данные отсутствуют
4114	729592.88	1300603.74	данные отсутствуют	данные отсутствуют
4115	729594.51	1300600.9	данные отсутствуют	данные отсутствуют
4116	729595.93	1300598.58	данные отсутствуют	данные отсутствуют
4117	729607.46	1300580.84	данные отсутствуют	данные отсутствуют
4118	729641.67	1300519.44	данные отсутствуют	данные отсутствуют
4119	729641.77	1300519.26	данные отсутствуют	данные отсутствуют
4120	729690.71	1300432.23	данные отсутствуют	данные отсутствуют
4121	729690.9	1300431.9	данные отсутствуют	данные отсутствуют
4122	729743.17	1300340.59	данные отсутствуют	данные отсутствуют
4123	729795.1	1300249.92	данные отсутствуют	данные отсутствуют
4124	729795.22	1300249.71	данные отсутствуют	данные отсутствуют
4125	729844.98	1300163.79	данные отсутствуют	данные отсутствуют
4126	729885.79	1300091.59	данные отсутствуют	данные отсутствуют
Государственный регистратор			ФГИС ЕГРН	
полное наименование должности			подпись	
			инициалы, фамилия	

М.П.

Выписка из Единого государственного реестра недвижимости об объекте недвижимости  
Сведения о частях земельного участка

Земельный участок				
(вид объекта недвижимости)				
Лист № ____ Раздела <b>4.2</b>		Всего листов раздела <b>4.2</b> : ____		Всего разделов: ____
30.09.2021 № 99/2021/420822070				
Кадастровый номер:			02:22:000000:244(единое землепользование)	
Номер точки	Координаты, м		Описание закрепления на местности	Средняя квадратическая погрешность определения координат характерных точек границы части земельного участка, м
	X	Y		
1	2	3	4	5
4127	730477.34	1299161.49	данные отсутствуют	данные отсутствуют
4128	730613	1299161.44	данные отсутствуют	данные отсутствуют
4128	730613	1299161.44	данные отсутствуют	данные отсутствуют
4129	730031.73	1300081.32	данные отсутствуют	данные отсутствуют
4130	730019.95	1300102.73	данные отсутствуют	данные отсутствуют
4131	730019.55	1300103.44	данные отсутствуют	данные отсутствуют
4132	730015.9	1300109.84	данные отсутствуют	данные отсутствуют
Государственный регистратор			ФГИС ЕГРН	
полное наименование должности			подпись	
			инициалы, фамилия	

М.П.

Земельный участок				
(вид объекта недвижимости)				
Лист № ____ Раздела <b>4.2</b>		Всего листов раздела <b>4.2</b> : ____		Всего разделов: ____
30.09.2021 № 99/2021/420822070				
Кадастровый номер:			02:22:000000:244(единое землепользование)	
Сведения о характерных точках границы части (частей) земельного участка				
Учетный номер части: 30				
Система координат: МСК-05				
Зона №				
Номер точки	Координаты, м		Описание закрепления на местности	Средняя квадратическая погрешность определения координат характерных точек границы части земельного участка, м
	X	Y		
1	2	3	4	5
60	729142.87	1290990.39	данные отсутствуют	данные отсутствуют
61	729146.51	1290983.4	данные отсутствуют	данные отсутствуют
62	729113.76	1290951.61	данные отсутствуют	данные отсутствуют
63	729109.98	1290953.61	данные отсутствуют	данные отсутствуют
64	729012.2	1290878.06	данные отсутствуют	данные отсутствуют
4133	729016.9	1290871.55	данные отсутствуют	данные отсутствуют
4133	729016.9	1290871.55	данные отсутствуют	данные отсутствуют
4134	729017.39	1290871.62	данные отсутствуют	данные отсутствуют
4135	729020.21	1290872.1	данные отсутствуют	данные отсутствуют
4136	729028.94	1290873.36	данные отсутствуют	данные отсутствуют
4137	729051.75	1290893.19	данные отсутствуют	данные отсутствуют
4138	729073.6	1290911.46	данные отсутствуют	данные отсутствуют
4139	729090.5	1290925.02	данные отсутствуют	данные отсутствуют
4140	729109.12	1290937.51	данные отсутствуют	данные отсутствуют
4141	729119.3	1290944.58	данные отсутствуют	данные отсутствуют
4142	729122.61	1290940.89	данные отсутствуют	данные отсутствуют
Государственный регистратор			ФГИС ЕГРН	
полное наименование должности			подпись	
			инициалы, фамилия	

М.П.

Раздел 4.2

Выписка из Единого государственного реестра недвижимости об объекте недвижимости  
Сведения о частях земельного участка

Земельный участок				
(вид объекта недвижимости)				
Лист № ____ Раздела <b>4.2</b>		Всего листов раздела <b>4.2</b> : ____		Всего разделов: ____
30.09.2021 № 99/2021/420822070				
Кадастровый номер:			02:22:000000:244(единое землепользование)	
Номер точки	Координаты, м		Описание закрепления на местности	Средняя квадратическая погрешность определения координат характерных точек границы части земельного участка, м
	X	Y		
1	2	3	4	5
4143	729159.85	1290974.25	данные отсутствуют	данные отсутствуют
4144	729144.27	1290991.65	данные отсутствуют	данные отсутствуют
Государственный регистратор			ФГИС ЕГРН	
полное наименование должности			подпись	
			инициалы, фамилия	

М.П.

Выписка из Единого государственного реестра недвижимости об объекте недвижимости  
Сведения о частях земельного участка

Земельный участок				
(вид объекта недвижимости)				
Лист № ____ Раздела <b>4.2</b>		Всего листов раздела <b>4.2</b> : ____		Всего разделов: ____
30.09.2021 № 99/2021/420822070				
Кадастровый номер:			02:22:000000:244(единое землепользование)	
Сведения о характерных точках границы части (частей) земельного участка				
Учетный номер части: 31				
Система координат: МСК-05				
Зона №				
Номер точки	Координаты, м		Описание закрепления на местности	Средняя квадратическая погрешность определения координат характерных точек границы части земельного участка, м
	X	Y		
1	2	3	4	5
2462	728652.43	1292058.38	данные отсутствуют	данные отсутствуют
4145	728631.69	1292053.38	данные отсутствуют	данные отсутствуют
4145	728631.69	1292053.38	данные отсутствуют	данные отсутствуют
4146	728663.45	1292064.09	данные отсутствуют	данные отсутствуют
4147	728672.17	1292076.68	данные отсутствуют	данные отсутствуют
4148	728673.17	1292078.52	данные отсутствуют	данные отсутствуют
4149	728673.78	1292080.52	данные отсутствуют	данные отсутствуют
4150	728673.95	1292082.6	данные отсутствуют	данные отсутствуют
4151	728673.68	1292084.68	данные отсутствуют	данные отсутствуют
4152	728672.99	1292086.65	данные отсутствуют	данные отсутствуют
4153	728671.91	1292088.44	данные отсутствуют	данные отсутствуют
4154	728670.47	1292089.96	данные отсутствуют	данные отсутствуют
4155	728668.75	1292091.15	данные отсутствуют	данные отсутствуют
4156	728666.83	1292091.96	данные отсутствуют	данные отсутствуют
4157	728664.77	1292092.35	данные отсутствуют	данные отсутствуют
4158	728662.68	1292092.3	данные отсутствуют	данные отсутствуют
Государственный регистратор			ФГИС ЕГРН	
полное наименование должности			подпись	
			инициалы, фамилия	

М.П.

Раздел 4.2

Выписка из Единого государственного реестра недвижимости об объекте недвижимости  
Сведения о частях земельного участка

Земельный участок				
(вид объекта недвижимости)				
Лист № ____ Раздела <b>4.2</b>		Всего листов раздела <b>4.2</b> : ____		Всего разделов: ____
30.09.2021 № 99/2021/420822070				
Кадастровый номер:			02:22:000000:244(единое землепользование)	
Номер точки	Координаты, м		Описание закрепления на местности	Средняя квадратическая погрешность определения координат характерных точек границы части земельного участка, м
	X	Y		
1	2	3	4	5
4159	728660.65	1292091.82	данные отсутствуют	данные отсутствуют
4160	728658.76	1292090.93	данные отсутствуют	данные отсутствуют
4161	728657.09	1292089.66	данные отсутствуют	данные отсутствуют
4162	728655.73	1292088.08	данные отсутствуют	данные отсутствуют
Государственный регистратор			ФГИС ЕГРН	
полное наименование должности			подпись	
			инициалы, фамилия	

М.П.

Выписка из Единого государственного реестра недвижимости об объекте недвижимости  
Сведения о частях земельного участка

<b>Земельный участок</b>				
<small>(вид объекта недвижимости)</small>				
Лист № ____ Раздела <b>4.2</b>		Всего листов раздела <b>4.2</b> : ____		Всего разделов: ____
Всего листов выписки: ____				
<b>30.09.2021 № 99/2021/420822070</b>				
Кадастровый номер:			<b>02:22:000000:244(единое землепользование)</b>	
Сведения о характерных точках границы части (частей) земельного участка				
Учетный номер части: 32				
Система координат: МСК-05				
Зона №				
Номер точки	Координаты, м		Описание закрепления на местности	Средняя квадратическая погрешность определения координат характерных точек границы части земельного участка, м
	X	Y		
1	2	3	4	5
947	736563.64	1291857.78	данные отсутствуют	данные отсутствуют
1172	736536.53	1292029.81	данные отсутствуют	данные отсутствуют
1173	736535.32	1292053.98	данные отсутствуют	данные отсутствуют
2373	732202.47	1290028.6	данные отсутствуют	данные отсутствуют
2374	732236.43	1290035.71	данные отсутствуют	данные отсутствуют
4076	736562.47	1291872	данные отсутствуют	данные отсутствуют
4163	736538.77	1291987.27	данные отсутствуют	данные отсутствуют
4163	736538.77	1291987.27	данные отсутствуют	данные отсутствуют
4164	736529.98	1292150.82	данные отсутствуют	данные отсутствуют
4165	736526.86	1292167.94	данные отсутствуют	данные отсутствуют
4166	736519.72	1292208.38	данные отсутствуют	данные отсутствуют
4167	736511.98	1292252.25	данные отсутствуют	данные отсутствуют
4168	736505.26	1292290.36	данные отсутствуют	данные отсутствуют
4169	736510.59	1292315.74	данные отсутствуют	данные отсутствуют
4170	736509.4	1292362.01	данные отсутствуют	данные отсутствуют
4171	736508.06	1292414.32	данные отсутствуют	данные отсутствуют
Государственный регистратор			ФГИС ЕГРН	
полное наименование должности			подпись	
			инициалы, фамилия	

М.П.

Раздел 4.2

Выписка из Единого государственного реестра недвижимости об объекте недвижимости  
Сведения о частях земельного участка

<b>Земельный участок</b>				
<small>(вид объекта недвижимости)</small>				
Лист № ____ Раздела <b>4.2</b>		Всего листов раздела <b>4.2</b> : ____		Всего разделов: ____
Всего листов выписки: ____				
<b>30.09.2021 № 99/2021/420822070</b>				
Кадастровый номер:			<b>02:22:000000:244(единое землепользование)</b>	
Номер точки	Координаты, м		Описание закрепления на местности	Средняя квадратическая погрешность определения координат характерных точек границы части земельного участка, м
	X	Y		
1	2	3	4	5
4172	736506.72	1292466.34	данные отсутствуют	данные отсутствуют
4173	736505.43	1292516.55	данные отсутствуют	данные отсутствуют
4174	736505.36	1292519.12	данные отсутствуют	данные отсутствуют
4175	736490.84	1292257.06	данные отсутствуют	данные отсутствуют
4176	736492.3	1292248.77	данные отсутствуют	данные отсутствуют
4177	736500.04	1292204.91	данные отсутствуют	данные отсутствуют
4178	736507.18	1292164.4	данные отсутствуют	данные отсутствуют
4179	736515	1292121.46	данные отсутствуют	данные отсутствуют
4180	736523.75	1292072.13	данные отсутствуют	данные отсутствуют
4181	736532.4	1292023.25	данные отсутствуют	данные отсутствуют
4182	734462.4	1290513.35	данные отсутствуют	данные отсутствуют
4182	734462.4	1290513.35	данные отсутствуют	данные отсутствуют
4183	734466.92	1290493.18	данные отсутствуют	данные отсутствуют
4184	734487.56	1290503.86	данные отсутствуют	данные отсутствуют
4185	734527.98	1290524.89	данные отсутствуют	данные отсутствуют
4186	734571.76	1290547.67	данные отсутствуют	данные отсутствуют
4187	734621.58	1290573.58	данные отсутствуют	данные отсутствуют
Государственный регистратор			ФГИС ЕГРН	
полное наименование должности			подпись	
			инициалы, фамилия	

М.П.



Выписка из Единого государственного реестра недвижимости об объекте недвижимости  
Сведения о частях земельного участка

Земельный участок				
(вид объекта недвижимости)				
Лист № ____ Раздела <b>4.2</b>		Всего листов раздела <b>4.2</b> : ____		Всего разделов: ____
30.09.2021 № 99/2021/420822070				
Кадастровый номер:			02:22:000000:244(единое землепользование)	
Номер точки	Координаты, м		Описание закрепления на местности	Средняя квадратическая погрешность определения координат характерных точек границы части земельного участка, м
	X	Y		
1	2	3	4	5
4188	734641.64	1290584.35	данные отсутствуют	данные отсутствуют
4189	734636.16	1290604.09	данные отсутствуют	данные отсутствуют
4190	734612.24	1290591.25	данные отсутствуют	данные отсутствуют
4191	734562.54	1290565.39	данные отсутствуют	данные отсутствуют
4192	734518.76	1290542.62	данные отсутствуют	данные отсутствуют
4193	734478.36	1290521.6	данные отсутствуют	данные отсутствуют
4194	736566.82	1291856.65	данные отсутствуют	данные отсутствуют
4194	736566.82	1291856.65	данные отсутствуют	данные отсутствуют
4195	736547.61	1291876.89	данные отсутствуют	данные отсутствуют
4196	736547	1291861.38	данные отсутствуют	данные отсутствуют
4197	736544.92	1291812.03	данные отсутствуют	данные отсутствуют
4198	736542.99	1291760.53	данные отсутствуют	данные отсутствуют
4199	736540.8	1291707.11	данные отсутствуют	данные отсутствуют
4200	736538.45	1291651.49	данные отсутствуют	данные отсутствуют
4201	736537.5	1291624.15	данные отсутствуют	данные отсутствуют
4202	736493.53	1291600.57	данные отсутствуют	данные отсутствуют
4203	736448.6	1291576.47	данные отсутствуют	данные отсутствуют
Государственный регистратор			ФГИС ЕГРН	
полное наименование должности			подпись	
			инициалы, фамилия	

М.П.

Раздел 4.2

Выписка из Единого государственного реестра недвижимости об объекте недвижимости  
Сведения о частях земельного участка

Земельный участок				
(вид объекта недвижимости)				
Лист № ____ Раздела <b>4.2</b>		Всего листов раздела <b>4.2</b> : ____		Всего разделов: ____
30.09.2021 № 99/2021/420822070				
Кадастровый номер:			02:22:000000:244(единое землепользование)	
Номер точки	Координаты, м		Описание закрепления на местности	Средняя квадратическая погрешность определения координат характерных точек границы части земельного участка, м
	X	Y		
1	2	3	4	5
4204	736403.84	1291552.46	данные отсутствуют	данные отсутствуют
4205	736358.81	1291528.31	данные отсутствуют	данные отсутствуют
4206	736316.82	1291505.79	данные отсутствуют	данные отсутствуют
4207	736273.43	1291482.51	данные отсутствуют	данные отсутствуют
4208	736227.97	1291458.13	данные отсутствуют	данные отсутствуют
4209	736183.29	1291434.17	данные отсутствуют	данные отсутствуют
4210	736138.96	1291410.39	данные отсутствуют	данные отсутствуют
4211	736096.58	1291387.66	данные отсутствуют	данные отсутствуют
4212	736051.89	1291363.69	данные отсутствуют	данные отсутствуют
4213	736011.79	1291342.18	данные отсутствуют	данные отсутствуют
4214	735966.84	1291318.07	данные отсутствуют	данные отсутствуют
4215	735924.53	1291295.38	данные отсутствуют	данные отсутствуют
4216	735881.28	1291272.18	данные отсутствуют	данные отсутствуют
4217	735836.48	1291248.16	данные отсутствуют	данные отсутствуют
4218	735794.42	1291225.59	данные отсутствуют	данные отсутствуют
4219	735746.21	1291199.74	данные отсутствуют	данные отсутствуют
4220	735703.12	1291176.63	данные отсутствуют	данные отсутствуют
Государственный регистратор			ФГИС ЕГРН	
полное наименование должности			подпись	
			инициалы, фамилия	

М.П.

Земельный участок				
(вид объекта недвижимости)				
Лист № ____ Раздела <b>4.2</b>		Всего листов раздела <b>4.2</b> : ____		Всего разделов: ____
30.09.2021 № 99/2021/420822070				
Кадастровый номер:			02:22:000000:244(единое землепользование)	
Номер точки	Координаты, м		Описание закрепления на местности	Средняя квадратическая погрешность определения координат характерных точек границы части земельного участка, м
	X	Y		
1	2	3	4	5
4221	735659.49	1291153.23	данные отсутствуют	данные отсутствуют
4222	735615.04	1291129.38	данные отсутствуют	данные отсутствуют
4223	735570.65	1291105.58	данные отсутствуют	данные отсутствуют
4224	735530.63	1291084.11	данные отсутствуют	данные отсутствуют
4225	735493.4	1291064.13	данные отсутствуют	данные отсутствуют
4226	735494.32	1291041.93	данные отсутствуют	данные отсутствуют
4227	735540.07	1291066.49	данные отсутствуют	данные отсутствуют
4228	735580.1	1291087.96	данные отсутствуют	данные отсутствуют
4229	735624.48	1291111.77	данные отсутствуют	данные отсутствуют
4230	735668.93	1291135.61	данные отсутствуют	данные отсутствуют
4231	735712.56	1291159.01	данные отсутствуют	данные отсутствуют
4232	735755.66	1291182.12	данные отсутствуют	данные отсутствуют
4233	735803.86	1291207.97	данные отсутствуют	данные отсутствуют
4234	735845.93	1291230.54	данные отсутствуют	данные отсутствуют
4235	735890.72	1291254.57	данные отсутствуют	данные отсутствуют
4236	735933.97	1291277.76	данные отсутствуют	данные отсутствуют
4237	735976.28	1291300.46	данные отсутствуют	данные отсутствуют
Государственный регистратор			ФГИС ЕГРН	
полное наименование должности			подпись	
			инициалы, фамилия	

М.П.

Земельный участок				
(вид объекта недвижимости)				
Лист № ____ Раздела <b>4.2</b>		Всего листов раздела <b>4.2</b> : ____		Всего разделов: ____
30.09.2021 № 99/2021/420822070				
Кадастровый номер:			02:22:000000:244(единое землепользование)	
Номер точки	Координаты, м		Описание закрепления на местности	Средняя квадратическая погрешность определения координат характерных точек границы части земельного участка, м
	X	Y		
1	2	3	4	5
4238	736021.23	1291324.56	данные отсутствуют	данные отсутствуют
4239	736061.34	1291346.08	данные отсутствуют	данные отсутствуют
4240	736106.02	1291370.04	данные отсутствуют	данные отсутствуют
4241	736148.4	1291392.77	данные отсутствуют	данные отсутствуют
4242	736192.74	1291416.55	данные отсутствуют	данные отсутствуют
4243	736237.42	1291440.52	данные отсутствуют	данные отсутствуют
4244	736282.87	1291464.9	данные отсутствуют	данные отсутствуют
4245	736326.27	1291488.17	данные отсутствуют	данные отсутствуют
4246	736368.26	1291510.69	данные отсутствуют	данные отсутствуют
4247	736413.29	1291534.84	данные отсутствуют	данные отсутствуют
4248	736458.04	1291558.85	данные отсутствуют	данные отсутствуют
4249	736502.97	1291582.95	данные отсутствуют	данные отсутствуют
4250	736552.02	1291609.25	данные отсутствуют	данные отсутствуют
4251	736554.13	1291610.77	данные отсутствуют	данные отсутствуют
4252	736555.78	1291612.78	данные отсутствуют	данные отсутствуют
4253	736556.86	1291615.15	данные отсутствуют	данные отсутствуют
4254	736557.29	1291617.72	данные отсутствуют	данные отсутствуют
Государственный регистратор			ФГИС ЕГРН	
полное наименование должности			подпись	
			инициалы, фамилия	

М.П.

Выписка из Единого государственного реестра недвижимости об объекте недвижимости  
Сведения о частях земельного участка

Земельный участок				
(вид объекта недвижимости)				
Лист № ____ Раздела <b>4.2</b>		Всего листов раздела <b>4.2</b> : ____		Всего разделов: ____
30.09.2021 № 99/2021/420822070				
Кадастровый номер:			02:22:000000:244(единое землепользование)	
Номер точки	Координаты, м		Описание закрепления на местности	Средняя квадратическая погрешность определения координат характерных точек границы части земельного участка, м
	X	Y		
1	2	3	4	5
4255	736558.42	1291650.73	данные отсутствуют	данные отсутствуют
4256	736560.77	1291706.27	данные отсутствуют	данные отсутствуют
4257	736562.97	1291759.75	данные отсутствуют	данные отсутствуют
4258	736564.9	1291811.23	данные отсутствуют	данные отсутствуют
4259	732245.86	1290022.3	данные отсутствуют	данные отсутствуют
4259	732245.86	1290022.3	данные отсутствуют	данные отсутствуют
4260	732190.21	1290025.78	данные отсутствуют	данные отсутствуют
4261	732190.04	1290025.01	данные отсутствуют	данные отсутствуют
4262	732190.16	1290022.4	данные отсутствуют	данные отсутствуют
4263	732190.95	1290019.91	данные отсутствуют	данные отсутствуют
4264	732192.36	1290017.71	данные отсутствуют	данные отсутствуют
4265	732194.29	1290015.96	данные отсутствуют	данные отсутствуют
4266	732196.61	1290014.76	данные отсутствуют	данные отсутствуют
4267	732199.17	1290014.2	данные отсутствуют	данные отсутствуют
4268	732201.77	1290014.33	данные отсутствуют	данные отсутствуют
4269	732204.26	1290015.12	данные отсутствуют	данные отсутствуют
4270	732230.84	1290027.63	данные отсутствуют	данные отсутствуют
Государственный регистратор			ФГИС ЕГРН	
полное наименование должности			подпись	
			инициалы, фамилия	

М.П.

Раздел 4.2

Выписка из Единого государственного реестра недвижимости об объекте недвижимости  
Сведения о частях земельного участка

Земельный участок				
(вид объекта недвижимости)				
Лист № ____ Раздела <b>4.2</b>		Всего листов раздела <b>4.2</b> : ____		Всего разделов: ____
30.09.2021 № 99/2021/420822070				
Кадастровый номер:			02:22:000000:244(единое землепользование)	
Номер точки	Координаты, м		Описание закрепления на местности	Средняя квадратическая погрешность определения координат характерных точек границы части земельного участка, м
	X	Y		
1	2	3	4	5
4271	732232.8	1290025.9	данные отсутствуют	данные отсутствуют
4272	732235.81	1290024.65	данные отсутствуют	данные отсутствуют
Государственный регистратор			ФГИС ЕГРН	
полное наименование должности			подпись	
			инициалы, фамилия	

М.П.

Выписка из Единого государственного реестра недвижимости об объекте недвижимости  
Сведения о частях земельного участка

252

Земельный участок				
(вид объекта недвижимости)				
Лист № ____ Раздела <b>4.2</b>		Всего листов раздела <b>4.2</b> : ____		Всего разделов: ____
30.09.2021 № 99/2021/420822070				
Кадастровый номер:			02:22:000000:244(единое землепользование)	
Сведения о характерных точках границы части (частей) земельного участка				
Учетный номер части: 33				
Система координат: МСК-05				
Зона №				
Номер точки	Координаты, м		Описание закрепления на местности	Средняя квадратическая погрешность определения координат характерных точек границы части земельного участка, м
	X	Y		
1	2	3	4	5
4273	729722.15	1291909.33	данные отсутствуют	данные отсутствуют
4273	729722.15	1291909.33	данные отсутствуют	данные отсутствуют
4274	729724.88	1291876.49	данные отсутствуют	данные отсутствуют
4275	729726.77	1291876.48	данные отсутствуют	данные отсутствуют
4276	729729.3	1291877.15	данные отсутствуют	данные отсутствуют
4277	729731.56	1291878.45	данные отсутствуют	данные отсутствуют
4278	729733.41	1291880.29	данные отсутствуют	данные отсутствуют
4279	729734.73	1291882.54	данные отсутствуют	данные отсутствуют
4280	729735.41	1291885.06	данные отсутствуют	данные отсутствуют
4281	729736.02	1291889.55	данные отсутствуют	данные отсутствуют
4282	729755.08	1291939.61	данные отсутствуют	данные отсутствуют
4283	729755.68	1291942.15	данные отсутствуют	данные отсутствуют
4284	729755.6	1291944.76	данные отсутствуют	данные отсутствуют
4285	729754.86	1291947.26	данные отсутствуют	данные отсутствуют
4286	729753.49	1291949.48	данные отсутствуют	данные отсутствуют
4287	729751.59	1291951.28	данные отсутствуют	данные отсутствуют
Государственный регистратор			ФГИС ЕГРН	
полное наименование должности			подпись	
			инициалы, фамилия	

М.П.

Раздел 4.2

Выписка из Единого государственного реестра недвижимости об объекте недвижимости  
Сведения о частях земельного участка

Земельный участок				
(вид объекта недвижимости)				
Лист № ____ Раздела <b>4.2</b>		Всего листов раздела <b>4.2</b> : ____		Всего разделов: ____
30.09.2021 № 99/2021/420822070				
Кадастровый номер:			02:22:000000:244(единое землепользование)	
Сведения о характерных точках границы части (частей) земельного участка				
Учетный номер части: 33				
Система координат: МСК-05				
Зона №				
Номер точки	Координаты, м		Описание закрепления на местности	Средняя квадратическая погрешность определения координат характерных точек границы части земельного участка, м
	X	Y		
1	2	3	4	5
4288	729749.29	1291952.52	данные отсутствуют	данные отсутствуют
4289	729746.75	1291953.12	данные отсутствуют	данные отсутствуют
4290	729744.14	1291953.04	данные отсутствуют	данные отсутствуют
4291	729741.64	1291952.29	данные отсутствуют	данные отсутствуют
4292	729739.42	1291950.92	данные отсутствуют	данные отсутствуют
4293	729737.62	1291949.03	данные отсутствуют	данные отсутствуют
4294	729736.39	1291946.73	данные отсутствуют	данные отсутствуют
Государственный регистратор			ФГИС ЕГРН	
полное наименование должности			подпись	
			инициалы, фамилия	

М.П.

232

Выписка из Единого государственного реестра недвижимости об объекте недвижимости  
Сведения о частях земельного участка

Земельный участок				
(вид объекта недвижимости)				
Лист № ____ Раздела <b>4.2</b>		Всего листов раздела <b>4.2</b> : ____		Всего разделов: ____
30.09.2021 № 99/2021/420822070				
Кадастровый номер:			02:22:000000:244(единое землепользование)	
Сведения о характерных точках границы части (частей) земельного участка				
Учетный номер части: 34				
Система координат: МСК-05				
Зона №				
Номер точки	Координаты, м		Описание закрепления на местности	Средняя квадратическая погрешность определения координат характерных точек границы части земельного участка, м
	X	Y		
1	2	3	4	5
1218	737281.09	1293908.53	данные отсутствуют	данные отсутствуют
1219	737354.93	1293910.65	данные отсутствуют	данные отсутствуют
1220	737355.31	1293920.75	данные отсутствуют	данные отсутствуют
1221	737361.32	1293920.61	данные отсутствуют	данные отсутствуют
1222	737360.95	1293910.45	данные отсутствуют	данные отсутствуют
1224	737495.73	1293909.17	данные отсутствуют	данные отсутствуют
1225	737509.66	1293909.81	данные отсутствуют	данные отсутствуют
1226	737519.85	1293911.05	данные отсутствуют	данные отсутствуют
1227	737531.85	1293913.87	данные отсутствуют	данные отсутствуют
1228	737540.72	1293913.57	данные отсутствуют	данные отсутствуют
1229	737548.71	1293920.21	данные отсутствуют	данные отсутствуют
1244	737324.95	1293913.61	данные отсутствуют	данные отсутствуют
1244	737324.95	1293913.61	данные отсутствуют	данные отсутствуют
1245	737322.63	1293913.69	данные отсутствуют	данные отсутствуют
1246	737322.57	1293911.69	данные отсутствуют	данные отсутствуют
1247	737329.38	1293911.46	данные отсутствуют	данные отсутствуют
Государственный регистратор			ФГИС ЕГРН	
полное наименование должности			подпись	
			инициалы, фамилия	

М.П.

Раздел 4.2

Выписка из Единого государственного реестра недвижимости об объекте недвижимости  
Сведения о частях земельного участка

Земельный участок				
(вид объекта недвижимости)				
Лист № ____ Раздела <b>4.2</b>		Всего листов раздела <b>4.2</b> : ____		Всего разделов: ____
30.09.2021 № 99/2021/420822070				
Кадастровый номер:			02:22:000000:244(единое землепользование)	
Номер точки	Координаты, м		Описание закрепления на местности	Средняя квадратическая погрешность определения координат характерных точек границы части земельного участка, м
	X	Y		
1	2	3	4	5
1248	737329.43	1293913.46	данные отсутствуют	данные отсутствуют
1249	737326.94	1293913.54	данные отсутствуют	данные отсутствуют
1250	737327.03	1293916.63	данные отсутствуют	данные отсутствуют
1251	737325.03	1293916.69	данные отсутствуют	данные отсутствуют
1260	737444.25	1293910.43	данные отсутствуют	данные отсутствуют
1260	737444.25	1293910.43	данные отсутствуют	данные отсутствуют
1261	737446.25	1293910.37	данные отсутствуют	данные отсутствуют
1262	737446.31	1293912.37	данные отсутствуют	данные отсутствуют
1263	737444.31	1293912.43	данные отсутствуют	данные отсутствуют
1264	737385.34	1293910.99	данные отсутствуют	данные отсутствуют
1264	737385.34	1293910.99	данные отсутствуют	данные отсутствуют
1265	737387.34	1293910.93	данные отсутствуют	данные отсутствуют
1266	737387.4	1293912.93	данные отсутствуют	данные отсутствуют
1267	737385.4	1293912.98	данные отсутствуют	данные отсутствуют
1268	737503.17	1293909.87	данные отсутствуют	данные отсутствуют
1268	737503.17	1293909.87	данные отсутствуют	данные отсутствуют
1269	737505.17	1293909.82	данные отсутствуют	данные отсутствуют
Государственный регистратор			ФГИС ЕГРН	
полное наименование должности			подпись	
			инициалы, фамилия	

М.П.

Земельный участок				
(вид объекта недвижимости)				
Лист № ____ Раздела <b>4.2</b>		Всего листов раздела <b>4.2</b> : ____		Всего разделов: ____
30.09.2021 № 99/2021/420822070				
Кадастровый номер:			02:22:000000:244(единое землепользование)	
Номер точки	Координаты, м		Описание закрепления на местности	Средняя квадратическая погрешность определения координат характерных точек границы части земельного участка, м
	X	Y		
1	2	3	4	5
1270	737505.22	1293911.81	данные отсутствуют	данные отсутствуют
1271	737503.23	1293911.87	данные отсутствуют	данные отсутствуют
1273	737329.07	1293921.37	данные отсутствуют	данные отсутствуют
1274	737386.61	1293920.07	данные отсутствуют	данные отсутствуют
4295	737278.87	1293903.71	данные отсутствуют	данные отсутствуют
4295	737278.87	1293903.71	данные отсутствуют	данные отсутствуют
4296	737445	1293910.17	данные отсутствуют	данные отсутствуют
4297	737551.84	1293920.78	данные отсутствуют	данные отсутствуют
4298	737504.6	1293921.13	данные отсутствуют	данные отсутствуют
4299	737446.17	1293921.82	данные отсутствуют	данные отсутствуют
4300	737386.8	1293922.43	данные отсутствуют	данные отсутствуют
4301	737386.74	1293922.43	данные отсутствуют	данные отсутствуют
4302	737329.22	1293923.16	данные отсутствуют	данные отсутствуют
4303	737326.15	1293923.2	данные отсутствуют	данные отсутствуют
4304	737288.04	1293923.6	данные отсутствуют	данные отсутствуют
4305	737278.83	1293903.71	данные отсутствуют	данные отсутствуют

Государственный регистратор		ФГИС ЕГРН
полное наименование должности	подпись	инициалы, фамилия

М.П.

Раздел 4.2

Выписка из Единого государственного реестра недвижимости об объекте недвижимости  
Сведения о частях земельного участка

Земельный участок				
(вид объекта недвижимости)				
Лист № ____ Раздела <b>4.2</b>		Всего листов раздела <b>4.2</b> : ____		Всего разделов: ____
30.09.2021 № 99/2021/420822070				
Кадастровый номер:			02:22:000000:244(единое землепользование)	
Сведения о характерных точках границы части (частей) земельного участка				
Учетный номер части: 35				
Система координат: МСК-05				
Зона №				
Номер точки	Координаты, м		Описание закрепления на местности	Средняя квадратическая погрешность определения координат характерных точек границы части земельного участка, м
	X	Y		
1	2	3	4	5
1485	728789.35	1299463.42	данные отсутствуют	данные отсутствуют
1486	728789.18	1299472.82	данные отсутствуют	данные отсутствуют
1488	728787.64	1299556.89	данные отсутствуют	данные отсутствуют
1489	728785.86	1299654.1	данные отсутствуют	данные отсутствуют
1490	728778.64	1299840.28	данные отсутствуют	данные отсутствуют
1491	728774.93	1299960.78	данные отсутствуют	данные отсутствуют
1492	728774.1	1300058.75	данные отсутствуют	данные отсутствуют
1493	728768.61	1300270.99	данные отсутствуют	данные отсутствуют
1494	728768.61	1300403.59	данные отсутствуют	данные отсутствуют
1495	728768.62	1300403.64	данные отсутствуют	данные отсутствуют
1513	729627.91	1300611.12	данные отсутствуют	данные отсутствуют
1578	729627.93	1300598.31	данные отсутствуют	данные отсутствуют
1578	729627.93	1300598.31	данные отсутствуют	данные отсутствуют
1579	729624.5	1300597.15	данные отсутствуют	данные отсутствуют
1580	729625.13	1300595.26	данные отсутствуют	данные отсутствуют
1581	729630.45	1300597.02	данные отсутствуют	данные отсутствуют

Государственный регистратор		ФГИС ЕГРН
полное наименование должности	подпись	инициалы, фамилия

М.П.

Земельный участок				
(вид объекта недвижимости)				
Лист № ____ Раздела <b>4.2</b>		Всего листов раздела <b>4.2</b> : ____		Всего разделов: ____
30.09.2021 № 99/2021/420822070				
Кадастровый номер:			02:22:000000:244(единое землепользование)	
Номер точки	Координаты, м		Описание закрепления на местности	Средняя квадратическая погрешность определения координат характерных точек границы части земельного участка, м
	X	Y		
1	2	3	4	5
1582	729628.79	1300602.74	данные отсутствуют	данные отсутствуют
1583	729626.87	1300602.17	данные отсутствуют	данные отсутствуют
1584	728812.26	1300411.06	данные отсутствуют	данные отсутствуют
1584	728812.26	1300411.06	данные отсутствуют	данные отсутствуют
1585	728810.32	1300410.57	данные отсутствуют	данные отсутствуют
1586	728810.81	1300408.63	данные отсутствуют	данные отсутствуют
1587	728812.75	1300409.12	данные отсутствуют	данные отсутствуют
1588	729584.42	1300588.36	данные отсутствуют	данные отсутствуют
1588	729584.42	1300588.36	данные отсутствуют	данные отсутствуют
1589	729584.89	1300586.42	данные отсутствуют	данные отсутствуют
1590	729586.83	1300586.89	данные отсутствуют	данные отсутствуют
1591	729586.36	1300588.83	данные отсутствуют	данные отсутствуют
1592	728869.02	1300424.06	данные отсутствуют	данные отсутствуют
1592	728869.02	1300424.06	данные отсутствуют	данные отсутствуют
1593	728869.47	1300422.11	данные отсутствуют	данные отсутствуют
1594	728871.42	1300422.56	данные отсутствуют	данные отсутствуют
1595	728870.98	1300424.5	данные отсутствуют	данные отсутствуют
Государственный регистратор			ФГИС ЕГРН	
полное наименование должности			подпись	
			инициалы, фамилия	

М.П.

Раздел 4.2

Выписка из Единого государственного реестра недвижимости об объекте недвижимости  
Сведения о частях земельного участка

Земельный участок				
(вид объекта недвижимости)				
Лист № ____ Раздела <b>4.2</b>		Всего листов раздела <b>4.2</b> : ____		Всего разделов: ____
30.09.2021 № 99/2021/420822070				
Кадастровый номер:			02:22:000000:244(единое землепользование)	
Номер точки	Координаты, м		Описание закрепления на местности	Средняя квадратическая погрешность определения координат характерных точек границы части земельного участка, м
	X	Y		
1	2	3	4	5
1596	729535.56	1300576.75	данные отсутствуют	данные отсутствуют
1596	729535.56	1300576.75	данные отсутствуют	данные отсутствуют
1597	729536.01	1300574.8	данные отсутствуют	данные отсутствуют
1598	729537.97	1300575.24	данные отсутствуют	данные отсутствуют
1599	729537.52	1300577.19	данные отсутствуют	данные отсутствуют
1600	728927.75	1300437.56	данные отсутствуют	данные отсутствуют
1600	728927.75	1300437.56	данные отсутствуют	данные отсутствуют
1601	728928.13	1300435.6	данные отсутствуют	данные отсутствуют
1602	728930.09	1300435.98	данные отсутствуют	данные отсутствуют
1603	728929.71	1300437.94	данные отсутствуют	данные отсутствуют
1604	729488.07	1300567.86	данные отсутствуют	данные отсутствуют
1604	729488.07	1300567.86	данные отсутствуют	данные отсутствуют
1605	729486.12	1300567.38	данные отсутствуют	данные отсутствуют
1606	729486.6	1300565.44	данные отсутствуют	данные отсутствуют
1607	729488.55	1300565.92	данные отсутствуют	данные отсутствуют
1608	728989.45	1300450.66	данные отсутствуют	данные отсутствуют
1608	728989.45	1300450.66	данные отсутствуют	данные отсутствуют
Государственный регистратор			ФГИС ЕГРН	
полное наименование должности			подпись	
			инициалы, фамилия	

М.П.

Земельный участок				
(вид объекта недвижимости)				
Лист № ____ Раздела <b>4.2</b>		Всего листов раздела <b>4.2</b> : ____		Всего разделов: ____
30.09.2021 № 99/2021/420822070				
Кадастровый номер:			02:22:000000:244(единое землепользование)	
Номер точки	Координаты, м		Описание закрепления на местности	Средняя квадратическая погрешность определения координат характерных точек границы части земельного участка, м
	X	Y		
1	2	3	4	5
1609	728987.51	1300450.17	данные отсутствуют	данные отсутствуют
1611	728989.94	1300448.72	данные отсутствуют	данные отсутствуют
1612	729437.84	1300553.5	данные отсутствуют	данные отсутствуют
1612	729437.84	1300553.5	данные отсутствуют	данные отсутствуют
1613	729438.27	1300551.55	данные отсутствуют	данные отсутствуют
1614	729440.22	1300551.98	данные отсутствуют	данные отсутствуют
1615	729439.79	1300553.94	данные отсутствуют	данные отсутствуют
1616	729047.17	1300463.21	данные отсутствуют	данные отсутствуют
1616	729047.17	1300463.21	данные отсутствуют	данные отсутствуют
1617	729047.59	1300461.26	данные отсутствуют	данные отсутствуют
1618	729049.55	1300461.68	данные отсутствуют	данные отсутствуют
1619	729049.12	1300463.64	данные отсутствуют	данные отсутствуют
1620	729388.96	1300541.86	данные отсутствуют	данные отсутствуют
1620	729388.96	1300541.86	данные отсутствуют	данные отсутствуют
1621	729389.42	1300539.91	данные отсутствуют	данные отсутствуют
1622	729391.36	1300540.37	данные отсутствуют	данные отсутствуют
1623	729390.91	1300542.32	данные отсутствуют	данные отсутствуют
Государственный регистратор			ФГИС ЕГРН	
полное наименование должности			подпись	
			инициалы, фамилия	

М.П.

Раздел 4.2

Выписка из Единого государственного реестра недвижимости об объекте недвижимости  
Сведения о частях земельного участка

Земельный участок				
(вид объекта недвижимости)				
Лист № ____ Раздела <b>4.2</b>		Всего листов раздела <b>4.2</b> : ____		Всего разделов: ____
30.09.2021 № 99/2021/420822070				
Кадастровый номер:			02:22:000000:244(единое землепользование)	
Номер точки	Координаты, м		Описание закрепления на местности	Средняя квадратическая погрешность определения координат характерных точек границы части земельного участка, м
	X	Y		
1	2	3	4	5
1624	729107.63	1300481.2	данные отсутствуют	данные отсутствуют
1624	729107.63	1300481.2	данные отсутствуют	данные отсутствуют
1625	729105.69	1300480.7	данные отсутствуют	данные отсутствуют
1626	729106.19	1300478.77	данные отсутствуют	данные отсутствуют
1627	729108.13	1300479.27	данные отсутствуют	данные отсутствуют
1628	729342.27	1300530.72	данные отсутствуют	данные отсутствуют
1628	729342.27	1300530.72	данные отсутствуют	данные отсутствуют
1629	729340.33	1300530.22	данные отсутствуют	данные отсутствуют
1630	729340.83	1300528.29	данные отсутствуют	данные отсутствуют
1631	729342.77	1300528.78	данные отсутствуют	данные отсутствуют
1636	729291.79	1300518.72	данные отсутствуют	данные отсутствуют
1636	729291.79	1300518.72	данные отсутствуют	данные отсутствуют
1637	729292.11	1300516.75	данные отсутствуют	данные отсутствуют
1638	729294.08	1300517.06	данные отсутствуют	данные отсутствуют
1639	729293.77	1300519.04	данные отсутствуют	данные отсутствуют
1644	729242.95	1300508.96	данные отсутствуют	данные отсутствуют
1644	729242.95	1300508.96	данные отсутствуют	данные отсутствуют
Государственный регистратор			ФГИС ЕГРН	
полное наименование должности			подпись	
			инициалы, фамилия	

М.П.



Выписка из Единого государственного реестра недвижимости об объекте недвижимости  
Сведения о частях земельного участка

Земельный участок				
(вид объекта недвижимости)				
Лист № ____ Раздела <b>4.2</b>		Всего листов раздела <b>4.2</b> : ____		Всего разделов: ____
30.09.2021 № 99/2021/420822070				
Кадастровый номер:			02:22:000000:244(единое землепользование)	
Номер точки	Координаты, м		Описание закрепления на местности	Средняя квадратическая погрешность определения координат характерных точек границы части земельного участка, м
	X	Y		
1	2	3	4	5
1645	729243.42	1300507.01	данные отсутствуют	данные отсутствуют
1646	729249.23	1300508.35	данные отсутствуют	данные отсутствуют
1647	729248.82	1300510.31	данные отсутствуют	данные отсутствуют
1648	729165.59	1300494.08	данные отсутствуют	данные отсутствуют
1648	729165.59	1300494.08	данные отсутствуют	данные отсутствуют
1649	729166.03	1300492.13	данные отсутствуют	данные отсутствуют
1650	729167.98	1300492.57	данные отсутствуют	данные отсутствуют
1651	729167.54	1300494.52	данные отсутствуют	данные отсутствуют
1652	729225.62	1300505.75	данные отсутствуют	данные отсутствуют
1652	729225.62	1300505.75	данные отсутствуют	данные отсутствуют
1653	729226.03	1300503.8	данные отсутствуют	данные отсутствуют
1654	729227.99	1300504.21	данные отсутствуют	данные отсутствуют
1655	729227.58	1300506.16	данные отсутствуют	данные отсутствуют
1656	729193.61	1300500.55	данные отсутствуют	данные отсутствуют
1656	729193.61	1300500.55	данные отсутствуют	данные отсутствуют
1658	729195.96	1300498.98	данные отсутствуют	данные отсутствуют
1659	729195.57	1300500.94	данные отсутствуют	данные отсутствуют
Государственный регистратор			ФГИС ЕГРН	
полное наименование должности			подпись	
			инициалы, фамилия	

М.П.

Раздел 4.2

Выписка из Единого государственного реестра недвижимости об объекте недвижимости  
Сведения о частях земельного участка

Земельный участок				
(вид объекта недвижимости)				
Лист № ____ Раздела <b>4.2</b>		Всего листов раздела <b>4.2</b> : ____		Всего разделов: ____
30.09.2021 № 99/2021/420822070				
Кадастровый номер:			02:22:000000:244(единое землепользование)	
Номер точки	Координаты, м		Описание закрепления на местности	Средняя квадратическая погрешность определения координат характерных точек границы части земельного участка, м
	X	Y		
1	2	3	4	5
1660	729197.72	1300501.3	данные отсутствуют	данные отсутствуют
1660	729197.72	1300501.3	данные отсутствуют	данные отсутствуют
1661	729198.18	1300499.35	данные отсутствуют	данные отсутствуют
1662	729200.13	1300499.81	данные отсутствуют	данные отсутствуют
1663	729199.67	1300501.75	данные отсутствуют	данные отсутствуют
3087	729194	1300498.59	данные отсутствуют	данные отсутствуют
3089	728988	1300448.23	данные отсутствуют	данные отсутствуют
4306	729637.65	1300593.69	данные отсутствуют	данные отсутствуют
4306	729637.65	1300593.69	данные отсутствуют	данные отсутствуют
4307	729609.98	1300607.34	данные отсутствуют	данные отсутствуют
4308	729611.91	1300604.73	данные отсутствуют	данные отсутствуют
4309	729583.73	1300598.02	данные отсутствуют	данные отсутствуют
4310	729534.32	1300586.45	данные отсутствуют	данные отсутствуют
4311	729486.34	1300573.92	данные отсутствуют	данные отсутствуют
4312	729436.88	1300560.99	данные отсутствуют	данные отсутствуют
4313	729389.12	1300548.51	данные отсутствуют	данные отсутствуют
4314	729340.53	1300535.81	данные отсутствуют	данные отсутствуют
Государственный регистратор			ФГИС ЕГРН	
полное наименование должности			подпись	
			инициалы, фамилия	

М.П.

Земельный участок				
(вид объекта недвижимости)				
Лист № ____ Раздела <b>4.2</b>		Всего листов раздела <b>4.2</b> : ____		Всего разделов: ____
30.09.2021 № 99/2021/420822070				
Кадастровый номер:			02:22:000000:244(единое землепользование)	
Номер точки	Координаты, м		Описание закрепления на местности	Средняя квадратическая погрешность определения координат характерных точек границы части земельного участка, м
	X	Y		
1	2	3	4	5
4315	729292.98	1300523.38	данные отсутствуют	данные отсутствуют
4316	729244.39	1300518.58	данные отсутствуют	данные отсутствуют
4317	729225.86	1300514.59	данные отсутствуют	данные отсутствуют
4318	729199.07	1300508.23	данные отсутствуют	данные отсутствуют
4319	729166.46	1300500.84	данные отсутствуют	данные отсутствуют
4320	729110.17	1300488.09	данные отсутствуют	данные отсутствуют
4321	729050.28	1300474.53	данные отсутствуют	данные отсутствуют
4322	728989.15	1300460.68	данные отсутствуют	данные отсутствуют
4323	728927.49	1300446.73	данные отсутствуют	данные отсутствуют
4324	728869.67	1300433.63	данные отсутствуют	данные отсутствуют
4325	728811.04	1300420.35	данные отсутствуют	данные отсутствуют
4326	728772.22	1300411.56	данные отсутствуют	данные отсутствуют
4327	728789.48	1299520.91	данные отсутствуют	данные отсутствуют
4328	728788.51	1299563.81	данные отсутствуют	данные отсутствуют
4329	728787.14	1299624.37	данные отсутствуют	данные отсутствуют
4330	728785.85	1299681.81	данные отсутствуют	данные отсутствуют
4331	728784.49	1299742.34	данные отсутствуют	данные отсутствуют
Государственный регистратор			ФГИС ЕГРН	
полное наименование должности			подпись	
			инициалы, фамилия	

М.П.

Раздел 4.2

Выписка из Единого государственного реестра недвижимости об объекте недвижимости  
Сведения о частях земельного участка

Земельный участок				
(вид объекта недвижимости)				
Лист № ____ Раздела <b>4.2</b>		Всего листов раздела <b>4.2</b> : ____		Всего разделов: ____
30.09.2021 № 99/2021/420822070				
Кадастровый номер:			02:22:000000:244(единое землепользование)	
Номер точки	Координаты, м		Описание закрепления на местности	Средняя квадратическая погрешность определения координат характерных точек границы части земельного участка, м
	X	Y		
1	2	3	4	5
4332	728783.27	1299796.09	данные отсутствуют	данные отсутствуют
4333	728782.18	1299844.37	данные отсутствуют	данные отсутствуют
4334	728780.84	1299904.31	данные отсутствуют	данные отсутствуют
4335	728779.52	1299962.44	данные отсутствуют	данные отсутствуют
4336	728778.13	1300024.54	данные отсутствуют	данные отсутствуют
4337	728776.74	1300086.28	данные отсутствуют	данные отсутствуют
4338	728775.43	1300144.23	данные отсутствуют	данные отсутствуют
4339	728773.96	1300209.4	данные отсутствуют	данные отсутствуют
4340	728772.58	1300270.63	данные отсутствуют	данные отсутствуют
4341	728771.14	1300334.37	данные отсутствуют	данные отсутствуют
4342	728769.87	1300390.53	данные отсутствуют	данные отсутствуют
4343	728815.47	1300400.85	данные отсутствуют	данные отсутствуют
4344	728874.1	1300414.13	данные отсутствуют	данные отсутствуют
4345	728931.91	1300427.23	данные отсутствуют	данные отсутствуют
4346	728993.57	1300441.18	данные отсутствуют	данные отсутствуют
4347	729054.7	1300455.03	данные отсутствуют	данные отсутствуют
4348	729114.59	1300468.59	данные отсутствуют	данные отсутствуют
Государственный регистратор			ФГИС ЕГРН	
полное наименование должности			подпись	
			инициалы, фамилия	

М.П.

Земельный участок				
(вид объекта недвижимости)				
Лист № ____ Раздела <b>4.2</b>		Всего листов раздела <b>4.2</b> : ____		Всего разделов: ____
30.09.2021 № 99/2021/420822070				
Кадастровый номер:			02:22:000000:244(единое землепользование)	
Номер точки	Координаты, м		Описание закрепления на местности	Средняя квадратическая погрешность определения координат характерных точек границы части земельного участка, м
	X	Y		
1	2	3	4	5
4349	729170.88	1300481.34	данные отсутствуют	данные отсутствуют
4350	729203.59	1300488.75	данные отсутствуют	данные отсутствуют
4351	729230.28	1300495.09	данные отсутствуют	данные отсутствуют
4352	729247.48	1300498.8	данные отсутствуют	данные отсутствуют
4353	729296.51	1300503.64	данные отсутствуют	данные отсутствуют
4354	729345.58	1300516.46	данные отсутствуют	данные отсутствуют
4355	729394.17	1300529.16	данные отсутствуют	данные отсутствуют
4356	729441.93	1300541.65	данные отсутствуют	данные отсутствуют
4357	729491.39	1300554.57	данные отсутствуют	данные отсутствуют
4358	729539.12	1300567.05	данные отсутствуют	данные отсутствуют
4359	729588.31	1300578.58	данные отсутствуют	данные отсутствуют
4360	729631.22	1300588.77	данные отсутствуют	данные отсутствуют
4361	729633.83	1300589.8	данные отсутствуют	данные отсутствуют
4362	729636.05	1300591.51	данные отсутствуют	данные отсутствуют
4363	728790.35	1299482.43	данные отсутствуют	данные отсутствуют
4363	728790.35	1299482.43	данные отсутствуют	данные отсутствуют
4364	728791.06	1299451	данные отсутствуют	данные отсутствуют

Государственный регистратор		ФГИС ЕГРН
полное наименование должности	подпись	инициалы, фамилия

М.П.

Раздел 4.2

Выписка из Единого государственного реестра недвижимости об объекте недвижимости  
Сведения о частях земельного участка

Земельный участок				
(вид объекта недвижимости)				
Лист № ____ Раздела <b>4.2</b>		Всего листов раздела <b>4.2</b> : ____		Всего разделов: ____
30.09.2021 № 99/2021/420822070				
Кадастровый номер:			02:22:000000:244(единое землепользование)	
Сведения о характерных точках границы части (частей) земельного участка				
Учетный номер части: 36				
Система координат: МСК-05				
Зона №				
Номер точки	Координаты, м		Описание закрепления на местности	Средняя квадратическая погрешность определения координат характерных точек границы части земельного участка, м
	X	Y		
1	2	3	4	5
170	734507.25	1294242.59	данные отсутствуют	данные отсутствуют
171	734515.61	1294263.34	данные отсутствуют	данные отсутствуют
172	734517.79	1294309.04	данные отсутствуют	данные отсутствуют
173	734492.9	1294348.56	данные отсутствуют	данные отсутствуют
174	734472.19	1294394.3	данные отсутствуют	данные отсутствуют
175	734461.85	1294427.55	данные отсутствуют	данные отсутствуют
176	734501.47	1294464.88	данные отсутствуют	данные отсутствуют
252	734316.66	1294512.39	данные отсутствуют	данные отсутствуют
253	734277.75	1294438.72	данные отсутствуют	данные отсутствуют
254	734253.08	1294392.27	данные отсутствуют	данные отсутствуют
312	734370.31	1294433.07	данные отсутствуют	данные отсутствуют
312	734370.31	1294433.07	данные отсутствуют	данные отсутствуют
313	734370.85	1294434.99	данные отсутствуют	данные отсутствуют
314	734368.93	1294435.54	данные отсутствуют	данные отсутствуют
315	734368.38	1294433.62	данные отсутствуют	данные отсутствуют
316	734312.19	1294449.44	данные отсутствуют	данные отсутствуют

Государственный регистратор		ФГИС ЕГРН
полное наименование должности	подпись	инициалы, фамилия

М.П.

Земельный участок				
(вид объекта недвижимости)				
Лист № ____ Раздела <b>4.2</b>		Всего листов раздела <b>4.2</b> : ____		Всего разделов: ____
30.09.2021 № 99/2021/420822070				
Кадастровый номер:			02:22:000000:244(единое землепользование)	
Номер точки	Координаты, м		Описание закрепления на местности	Средняя квадратическая погрешность определения координат характерных точек границы части земельного участка, м
	X	Y		
1	2	3	4	5
316	734312.19	1294449.44	данные отсутствуют	данные отсутствуют
317	734312.73	1294451.37	данные отсутствуют	данные отсутствуют
318	734310.81	1294451.9	данные отсутствуют	данные отсутствуют
319	734310.26	1294449.98	данные отсутствуют	данные отсутствуют
334	734655.23	1294068.76	данные отсутствуют	данные отсутствуют
335	734700.66	1294084.98	данные отсутствуют	данные отсутствуют
337	734882.35	1293882.2	данные отсутствуют	данные отсутствуют
572	733015.45	1294831.86	данные отсутствуют	данные отсутствуют
572	733015.45	1294831.86	данные отсутствуют	данные отсутствуют
573	732996.57	1294795.49	данные отсутствуют	данные отсутствуют
574	733377.96	1294668.12	данные отсутствуют	данные отсутствуют
577	733581.02	1294567.78	данные отсутствуют	данные отсутствуют
578	732984.46	1294778.45	данные отсутствуют	данные отсутствуют
579	732962.37	1294755.49	данные отсутствуют	данные отсутствуют
579	732962.37	1294755.49	данные отсутствуют	данные отсутствуют
580	732961.11	1294761.5	данные отсутствуют	данные отсутствуют
580	732961.11	1294761.5	данные отсутствуют	данные отсутствуют
Государственный регистратор			ФГИС ЕГРН	
полное наименование должности			подпись	
			инициалы, фамилия	

М.П.

Раздел 4.2

Выписка из Единого государственного реестра недвижимости об объекте недвижимости  
Сведения о частях земельного участка

Земельный участок				
(вид объекта недвижимости)				
Лист № ____ Раздела <b>4.2</b>		Всего листов раздела <b>4.2</b> : ____		Всего разделов: ____
30.09.2021 № 99/2021/420822070				
Кадастровый номер:			02:22:000000:244(единое землепользование)	
Номер точки	Координаты, м		Описание закрепления на местности	Средняя квадратическая погрешность определения координат характерных точек границы части земельного участка, м
	X	Y		
1	2	3	4	5
581	732980.03	1294800.4	данные отсутствуют	данные отсутствуют
582	732991.81	1294808.18	данные отсутствуют	данные отсутствуют
583	733004.87	1294817.06	данные отсутствуют	данные отсутствуют
584	733004.89	1294817.08	данные отсутствуют	данные отсутствуют
585	733094.24	1294756.76	данные отсутствуют	данные отсутствуют
585	733094.24	1294756.76	данные отсутствуют	данные отсутствуют
586	733096.21	1294756.39	данные отсутствуют	данные отсутствуют
587	733096.57	1294758.36	данные отсутствуют	данные отсутствуют
588	733094.61	1294758.73	данные отсутствуют	данные отсутствуют
589	733672.64	1294536.37	данные отсутствуют	данные отсутствуют
589	733672.64	1294536.37	данные отсутствуют	данные отсутствуют
590	733682.83	1294558.67	данные отсутствуют	данные отсутствуют
591	733659.78	1294567.55	данные отсутствуют	данные отсутствуют
592	733649.54	1294544.67	данные отсутствуют	данные отсутствуют
604	734261.63	1294426.06	данные отсутствуют	данные отсутствуют
605	734315.97	1294527.87	данные отсутствуют	данные отсутствуют
642	732932.01	1294701.65	данные отсутствуют	данные отсутствуют
Государственный регистратор			ФГИС ЕГРН	
полное наименование должности			подпись	
			инициалы, фамилия	

М.П.

Земельный участок				
(вид объекта недвижимости)				
Лист № ____ Раздела <b>4.2</b>		Всего листов раздела <b>4.2</b> : ____		Всего разделов: ____
30.09.2021 № 99/2021/420822070				
Кадастровый номер:			02:22:000000:244(единое землепользование)	
Номер точки	Координаты, м		Описание закрепления на местности	Средняя квадратическая погрешность определения координат характерных точек границы части земельного участка, м
	X	Y		
1	2	3	4	5
643	732937.1	1294688.21	данные отсутствуют	данные отсутствуют
663	732948.91	1294709.22	данные отсутствуют	данные отсутствуют
663	732948.91	1294709.22	данные отсутствуют	данные отсутствуют
664	732950.91	1294709.32	данные отсутствуют	данные отсутствуют
665	732950.81	1294711.32	данные отсутствуют	данные отсутствуют
666	732948.82	1294711.22	данные отсутствуют	данные отсутствуют
675	732932.09	1294765.28	данные отсутствуют	данные отсутствуют
676	732945.3	1294779.26	данные отсутствуют	данные отсутствуют
939	736558.38	1291601.14	данные отсутствуют	данные отсутствуют
961	736158.05	1291997.45	данные отсутствуют	данные отсутствуют
962	736101.81	1292016.93	данные отсутствуют	данные отсутствуют
963	736026.62	1292042.89	данные отсутствуют	данные отсутствуют
964	736017.96	1292045.36	данные отсутствуют	данные отсутствуют
973	736167.93	1291879.8	данные отсутствуют	данные отсутствуют
973	736167.93	1291879.8	данные отсутствуют	данные отсутствуют
974	736169.93	1291879.9	данные отсутствуют	данные отсутствуют
975	736169.83	1291881.9	данные отсутствуют	данные отсутствуют
Государственный регистратор			ФГИС ЕГРН	
полное наименование должности			подпись	
			инициалы, фамилия	

М.П.

Земельный участок				
(вид объекта недвижимости)				
Лист № ____ Раздела <b>4.2</b>		Всего листов раздела <b>4.2</b> : ____		Всего разделов: ____
30.09.2021 № 99/2021/420822070				
Кадастровый номер:			02:22:000000:244(единое землепользование)	
Номер точки	Координаты, м		Описание закрепления на местности	Средняя квадратическая погрешность определения координат характерных точек границы части земельного участка, м
	X	Y		
1	2	3	4	5
976	736167.84	1291881.8	данные отсутствуют	данные отсутствуют
977	736008.07	1292025.99	данные отсутствуют	данные отсутствуют
977	736008.07	1292025.99	данные отсутствуют	данные отсутствуют
978	736010.07	1292026.09	данные отсутствуют	данные отсутствуют
979	736009.97	1292028.08	данные отсутствуют	данные отсутствуют
980	736007.98	1292027.99	данные отсутствуют	данные отсутствуют
1912	732908.95	1294714.24	данные отсутствуют	данные отсутствуют
1919	732895.7	1294704.17	данные отсутствуют	данные отсутствуют
1919	732895.7	1294704.17	данные отсутствуют	данные отсутствуют
1920	732898.69	1294704.31	данные отсутствуют	данные отсутствуют
1921	732898.55	1294707.31	данные отсутствуют	данные отсутствуют
1922	732895.55	1294707.16	данные отсутствуют	данные отсутствуют
1923	732884.79	1294702.8	данные отсутствуют	данные отсутствуют
1923	732884.79	1294702.8	данные отсутствуют	данные отсутствуют
1924	732887.78	1294702.94	данные отсутствуют	данные отсутствуют
1925	732887.64	1294705.93	данные отсутствуют	данные отсутствуют
1926	732884.64	1294705.79	данные отсутствуют	данные отсутствуют
Государственный регистратор			ФГИС ЕГРН	
полное наименование должности			подпись	
			инициалы, фамилия	

М.П.

Земельный участок				
(вид объекта недвижимости)				
Лист № ____ Раздела <b>4.2</b>		Всего листов раздела <b>4.2</b> : ____		Всего разделов: ____
30.09.2021 № 99/2021/420822070				
Кадастровый номер:			02:22:000000:244(единое землепользование)	
Номер точки	Координаты, м		Описание закрепления на местности	Средняя квадратическая погрешность определения координат характерных точек границы части земельного участка, м
	X	Y		
1	2	3	4	5
2147	730046.82	1295149.01	данные отсутствуют	данные отсутствуют
2148	730057.09	1295154.5	данные отсутствуют	данные отсутствуют
2149	730057.12	1295154.51	данные отсутствуют	данные отсутствуют
2150	730068.11	1295155.47	данные отсутствуют	данные отсутствуют
2151	730068.13	1295155.47	данные отсутствуют	данные отсутствуют
2152	730080.3	1295153.56	данные отсутствуют	данные отсутствуют
2153	730080.32	1295153.55	данные отсутствуют	данные отсутствуют
2154	730088.44	1295150.69	данные отсутствуют	данные отсутствуют
2155	730088.69	1295150.62	данные отсутствуют	данные отсутствуют
2156	730134.87	1295154.95	данные отсутствуют	данные отсутствуют
2159	730144.01	1295156.65	данные отсутствуют	данные отсутствуют
2160	730149.5	1295159.28	данные отсутствуют	данные отсутствуют
2161	730149.52	1295159.29	данные отсутствуют	данные отсутствуют
2162	730157.16	1295160.72	данные отсутствуют	данные отсутствуют
2163	730170.06	1295163.11	данные отсутствуют	данные отсутствуют
2164	730177.93	1295165.73	данные отсутствуют	данные отсутствуют
2165	730177.95	1295165.73	данные отсутствуют	данные отсутствуют
Государственный регистратор			ФГИС ЕГРН	
полное наименование должности			подпись	
			инициалы, фамилия	

М.П.

Раздел 4.2

Выписка из Единого государственного реестра недвижимости об объекте недвижимости  
Сведения о частях земельного участка

Земельный участок				
(вид объекта недвижимости)				
Лист № ____ Раздела <b>4.2</b>		Всего листов раздела <b>4.2</b> : ____		Всего разделов: ____
30.09.2021 № 99/2021/420822070				
Кадастровый номер:			02:22:000000:244(единое землепользование)	
Номер точки	Координаты, м		Описание закрепления на местности	Средняя квадратическая погрешность определения координат характерных точек границы части земельного участка, м
	X	Y		
1	2	3	4	5
2166	730186.54	1295166.21	данные отсутствуют	данные отсутствуют
2167	730186.56	1295166.21	данные отсутствуют	данные отсутствуют
2168	730192.04	1295165.49	данные отсутствуют	данные отсутствуют
2169	730200.88	1295165.73	данные отсутствуют	данные отсутствуют
2170	730211.39	1295165.73	данные отсутствуют	данные отсутствуют
2171	730211.44	1295165.72	данные отсутствуют	данные отсутствуют
2172	730213.95	1295164.07	данные отсутствуют	данные отсутствуют
2173	730224.58	1295165.3	данные отсутствуют	данные отсутствуют
2174	730238.91	1295162.12	данные отсутствуют	данные отсутствуют
2175	730239.48	1295163.07	данные отсутствуют	данные отсутствуют
2176	730241.15	1295165.69	данные отсутствуют	данные отсутствуют
2177	730241.19	1295165.72	данные отсутствуют	данные отсутствуют
2178	730241.21	1295165.73	данные отсутствуют	данные отсутствуют
2179	730246.71	1295166.93	данные отсутствуют	данные отсутствуют
2180	730246.73	1295166.93	данные отсутствуют	данные отсутствуют
2181	730246.77	1295166.92	данные отсутствуют	данные отсутствуют
2182	730255.12	1295162.14	данные отсутствуют	данные отсутствуют
Государственный регистратор			ФГИС ЕГРН	
полное наименование должности			подпись	
			инициалы, фамилия	

М.П.

Земельный участок				
(вид объекта недвижимости)				
Лист № ____ Раздела <b>4.2</b>		Всего листов раздела <b>4.2</b> : ____		Всего разделов: ____
30.09.2021 № 99/2021/420822070				
Кадастровый номер:			02:22:000000:244(единое землепользование)	
Номер точки	Координаты, м		Описание закрепления на местности	Средняя квадратическая погрешность определения координат характерных точек границы части земельного участка, м
	X	Y		
1	2	3	4	5
2184	730263.5	1295160.5	данные отсутствуют	данные отсутствуют
2185	730267.9	1295161.67	данные отсутствуют	данные отсутствуют
2186	730271.26	1295164.04	данные отсутствуют	данные отсутствуют
2187	730273.89	1295166.43	данные отсутствуют	данные отсутствуют
2188	730273.9	1295166.44	данные отсутствуют	данные отсутствуют
2189	730273.92	1295166.44	данные отсутствуют	данные отсутствуют
2190	730277.72	1295167.87	данные отсутствуют	данные отсутствуют
2191	730281.29	1295170.97	данные отсутствуют	данные отсутствуют
2192	730281.31	1295170.98	данные отсутствуют	данные отсутствуют
2193	730281.33	1295170.99	данные отсутствуют	данные отсутствуют
2194	730284.67	1295171.94	данные отсутствуют	данные отсутствуют
2195	730284.7	1295171.94	данные отсутствуют	данные отсутствуют
2196	730289.71	1295171.46	данные отсутствуют	данные отсутствуют
2197	730297.58	1295171.94	данные отсутствуют	данные отсутствуют
2198	730301.15	1295172.9	данные отсутствуют	данные отсутствуют
2199	730306.38	1295173.84	данные отсутствуют	данные отсутствуют
2200	730310.42	1295177.41	данные отсутствуют	данные отсутствуют
Государственный регистратор			ФГИС ЕГРН	
полное наименование должности			подпись	
			инициалы, фамилия	

М.П.

Раздел 4.2

Выписка из Единого государственного реестра недвижимости об объекте недвижимости  
Сведения о частях земельного участка

Земельный участок				
(вид объекта недвижимости)				
Лист № ____ Раздела <b>4.2</b>		Всего листов раздела <b>4.2</b> : ____		Всего разделов: ____
30.09.2021 № 99/2021/420822070				
Кадастровый номер:			02:22:000000:244(единое землепользование)	
Номер точки	Координаты, м		Описание закрепления на местности	Средняя квадратическая погрешность определения координат характерных точек границы части земельного участка, м
	X	Y		
1	2	3	4	5
2201	730310.45	1295177.42	данные отсутствуют	данные отсутствуют
2202	730315.67	1295179.32	данные отсутствуют	данные отсутствуют
2204	730319.04	1295185.3	данные отсутствуют	данные отсутствуют
2205	730322.39	1295186.97	данные отсутствуют	данные отсутствуют
2206	730328.08	1295189.35	данные отсутствуют	данные отсутствуют
2207	730329.49	1295194.09	данные отсутствуют	данные отсутствуют
2208	730329.5	1295194.11	данные отсутствуют	данные отсутствуют
2209	730329.51	1295194.12	данные отсутствуют	данные отсутствуют
2210	730331.66	1295196.51	данные отсутствуют	данные отсутствуют
2211	730331.69	1295196.53	данные отсутствуют	данные отсутствуют
2212	730331.72	1295196.54	данные отсутствуют	данные отсутствуют
2213	730337.66	1295197.25	данные отсутствуют	данные отсутствуют
2214	730341.67	1295201.02	данные отсутствуют	данные отсутствуют
2215	730342.39	1295206.72	данные отсутствуют	данные отсутствуют
2216	730342.4	1295206.76	данные отсутствуют	данные отсутствуют
2217	730344.31	1295209.87	данные отсутствуют	данные отсутствуют
2218	730344.35	1295209.9	данные отсутствуют	данные отсутствуют
Государственный регистратор			ФГИС ЕГРН	
полное наименование должности			подпись	
			инициалы, фамилия	

М.П.

Земельный участок				
(вид объекта недвижимости)				
Лист № ____ Раздела <b>4.2</b>		Всего листов раздела <b>4.2</b> : ____		Всего разделов: ____
30.09.2021 № 99/2021/420822070				
Кадастровый номер:			02:22:000000:244(единое землепользование)	
Номер точки	Координаты, м		Описание закрепления на местности	Средняя квадратическая погрешность определения координат характерных точек границы части земельного участка, м
	X	Y		
1	2	3	4	5
2219	730344.38	1295209.91	данные отсутствуют	данные отсутствуют
2220	730349.88	1295210.62	данные отсутствуют	данные отсутствуют
2221	730353.68	1295210.62	данные отсутствуют	данные отсутствуют
2222	730358.19	1295213.23	данные отсутствуют	данные отсутствуют
2223	730361.76	1295216.34	данные отсутствуют	данные отсутствуют
2224	730361.77	1295216.35	данные отсутствуют	данные отсутствуют
2225	730361.8	1295216.36	данные отсутствуют	данные отсутствуют
2226	730368.97	1295217.79	данные отсутствуют	данные отсутствуют
2228	730380.92	1295218.74	данные отсутствуют	данные отсутствуют
2229	730380.95	1295218.74	данные отсутствуют	данные отсутствуют
2230	730387.61	1295216.6	данные отсутствуют	данные отсутствуют
2231	730395.19	1295219.68	данные отсутствуют	данные отсутствуют
2232	730401.39	1295227.55	данные отсутствуют	данные отсутствуют
2233	730401.42	1295227.57	данные отсутствуют	данные отсутствуют
2234	730406.67	1295229.96	данные отсутствуют	данные отсутствуют
2235	730406.72	1295229.97	данные отсутствуют	данные отсутствуют
2236	730411.73	1295229.49	данные отсутствуют	данные отсутствуют
Государственный регистратор			ФГИС ЕГРН	
полное наименование должности			подпись	
			инициалы, фамилия	

М.П.

Раздел 4.2

Выписка из Единого государственного реестра недвижимости об объекте недвижимости  
Сведения о частях земельного участка

Земельный участок				
(вид объекта недвижимости)				
Лист № ____ Раздела <b>4.2</b>		Всего листов раздела <b>4.2</b> : ____		Всего разделов: ____
30.09.2021 № 99/2021/420822070				
Кадастровый номер:			02:22:000000:244(единое землепользование)	
Номер точки	Координаты, м		Описание закрепления на местности	Средняя квадратическая погрешность определения координат характерных точек границы части земельного участка, м
	X	Y		
1	2	3	4	5
2237	730411.77	1295229.48	данные отсутствуют	данные отсутствуют
2238	730411.79	1295229.46	данные отсутствуют	данные отсутствуют
2239	730413.71	1295227.3	данные отсутствуют	данные отсутствуют
2240	730417.04	1295222.54	данные отсутствуют	данные отсутствуют
2241	730420.58	1295221.13	данные отсутствуют	данные отсутствуют
2242	730424.86	1295221.13	данные отсутствуют	данные отсутствуют
2243	730424.91	1295221.12	данные отсутствуют	данные отсутствуют
2244	730424.92	1295221.11	данные отсутствуют	данные отсутствуют
2245	730428.02	1295218.25	данные отсутствуют	данные отсутствуют
2246	730428.04	1295218.21	данные отсутствуют	данные отсутствуют
2247	730429.71	1295213.68	данные отсутствуют	данные отсутствуют
2248	730433.29	1295208.67	данные отсутствуют	данные отсутствуют
2249	730433.3	1295208.66	данные отсутствуют	данные отсутствуют
2250	730435.92	1295203.65	данные отсутствуют	данные отсутствуют
2251	730435.93	1295203.62	данные отсутствуют	данные отсутствуют
2252	730436.17	1295200.3	данные отсутствуют	данные отсутствуют
2253	730436.51	1295199.72	данные отсутствуют	данные отсутствуют
Государственный регистратор			ФГИС ЕГРН	
полное наименование должности			подпись	
			инициалы, фамилия	

М.П.



Земельный участок				
(вид объекта недвижимости)				
Лист № ____ Раздела <b>4.2</b>		Всего листов раздела <b>4.2</b> : ____		Всего разделов: ____
30.09.2021 № 99/2021/420822070				
Кадастровый номер:			02:22:000000:244(единое землепользование)	
Номер точки	Координаты, м		Описание закрепления на местности	Средняя квадратическая погрешность определения координат характерных точек границы части земельного участка, м
	X	Y		
1	2	3	4	5
2254	730445.02	1295197.5	данные отсутствуют	данные отсутствуют
2255	730449.43	1295198.45	данные отсутствуют	данные отсутствуют
2256	730449.45	1295198.45	данные отсутствуют	данные отсутствуют
2257	730456.38	1295198.45	данные отсутствуют	данные отсутствуют
2258	730456.43	1295198.44	данные отсутствуют	данные отсутствуют
2259	730456.44	1295198.43	данные отсутствуют	данные отсутствуют
2260	730461.69	1295194.37	данные отсутствуют	данные отсутствуют
2261	730461.71	1295194.34	данные отсутствуют	данные отсутствуют
2262	730462.46	1295192.95	данные отсутствуют	данные отсутствуют
2263	730462.65	1295192.9	данные отсутствуют	данные отсутствуют
2264	730482.74	1295182.86	данные отсутствуют	данные отсутствуют
2265	730483.3	1295183.38	данные отсутствуют	данные отсутствуют
2266	730483.32	1295183.39	данные отсутствуют	данные отсутствуют
2267	730483.36	1295183.4	данные отсутствуют	данные отсутствуют
2268	730487.18	1295183.4	данные отсутствуют	данные отсутствуют
2269	730487.22	1295183.39	данные отсутствуют	данные отсутствуют
2270	730490.81	1295181.72	данные отсутствуют	данные отсутствуют
Государственный регистратор			ФГИС ЕГРН	
полное наименование должности			подпись	
			инициалы, фамилия	

М.П.

Раздел 4.2

Выписка из Единого государственного реестра недвижимости об объекте недвижимости  
Сведения о частях земельного участка

Земельный участок				
(вид объекта недвижимости)				
Лист № ____ Раздела <b>4.2</b>		Всего листов раздела <b>4.2</b> : ____		Всего разделов: ____
30.09.2021 № 99/2021/420822070				
Кадастровый номер:			02:22:000000:244(единое землепользование)	
Номер точки	Координаты, м		Описание закрепления на местности	Средняя квадратическая погрешность определения координат характерных точек границы части земельного участка, м
	X	Y		
1	2	3	4	5
2271	730490.82	1295181.71	данные отсутствуют	данные отсутствуют
2272	730493.68	1295179.33	данные отсутствуют	данные отсутствуют
2273	730496.99	1295178.15	данные отсутствуют	данные отсутствуют
2274	730501.76	1295177.43	данные отсутствуют	данные отсутствуют
2275	730501.79	1295177.42	данные отсутствуют	данные отсутствуют
2276	730503.71	1295176.6	данные отсутствуют	данные отсутствуют
2277	730545.46	1295182.55	данные отсутствуют	данные отсутствуют
2278	730573.05	1295165.3	данные отсутствуют	данные отсутствуют
2279	730614.46	1295154.95	данные отсутствуют	данные отсутствуют
2280	730652.41	1295161.85	данные отсутствуют	данные отсутствуют
2281	730704.17	1295182.55	данные отсутствуют	данные отсутствуют
2282	730731.8	1295140.38	данные отсутствуют	данные отсутствуют
2283	730782.09	1295128.91	данные отсутствуют	данные отсутствуют
2284	730842.31	1295162.42	данные отсутствуют	данные отсутствуют
2340	730660.05	1295295.7	данные отсутствуют	данные отсутствуют
2341	730585.71	1295257.25	данные отсутствуют	данные отсутствуют
2342	730511.37	1295262.37	данные отсутствуют	данные отсутствуют
Государственный регистратор			ФГИС ЕГРН	
полное наименование должности			подпись	
			инициалы, фамилия	

М.П.

Земельный участок				
(вид объекта недвижимости)				
Лист № ____ Раздела <b>4.2</b>		Всего листов раздела <b>4.2</b> : ____		Всего разделов: ____
30.09.2021 № 99/2021/420822070				
Кадастровый номер:			02:22:000000:244(единое землепользование)	
Номер точки	Координаты, м		Описание закрепления на местности	Средняя квадратическая погрешность определения координат характерных точек границы части земельного участка, м
	X	Y		
1	2	3	4	5
2343	730443.63	1295270.85	данные отсутствуют	данные отсутствуют
2344	730346.14	1295235.4	данные отсутствуют	данные отсутствуют
2345	730266.38	1295253.12	данные отсутствуют	данные отсутствуют
2346	730146.73	1295244.25	данные отсутствуют	данные отсутствуют
2347	730000.68	1295221.34	данные отсутствуют	данные отсутствуют
2348	729883.1	1295246.98	данные отсутствуют	данные отсутствуют
2349	729826.96	1295236.74	данные отсутствуют	данные отсутствуют
2350	729743.49	1295213.24	данные отсутствуют	данные отсутствуют
2360	730640.3	1295237.42	данные отсутствуют	данные отсутствуют
2360	730640.3	1295237.42	данные отсутствуют	данные отсутствуют
2361	730642.3	1295237.52	данные отсутствуют	данные отсутствуют
2362	730642.2	1295239.51	данные отсутствуют	данные отсутствуют
2363	730640.21	1295239.42	данные отсутствуют	данные отсутствуют
3459	730319	1295185.26	данные отсутствуют	данные отсутствуют
4365	734820.39	1293754.79	данные отсутствуют	данные отсутствуют
4365	734820.39	1293754.79	данные отсутствуют	данные отсутствуют
4366	734842.65	1294061.56	данные отсутствуют	данные отсутствуют
Государственный регистратор			ФГИС ЕГРН	
полное наименование должности			подпись	
			инициалы, фамилия	

М.П.

Раздел 4.2

Выписка из Единого государственного реестра недвижимости об объекте недвижимости  
Сведения о частях земельного участка

Земельный участок				
(вид объекта недвижимости)				
Лист № ____ Раздела <b>4.2</b>		Всего листов раздела <b>4.2</b> : ____		Всего разделов: ____
30.09.2021 № 99/2021/420822070				
Кадастровый номер:			02:22:000000:244(единое землепользование)	
Номер точки	Координаты, м		Описание закрепления на местности	Средняя квадратическая погрешность определения координат характерных точек границы части земельного участка, м
	X	Y		
1	2	3	4	5
4367	734819.06	1294093.54	данные отсутствуют	данные отсутствуют
4368	734642.15	1293996.46	данные отсутствуют	данные отсутствуют
4369	734476.24	1294221.41	данные отсутствуют	данные отсутствуют
4369	734476.24	1294221.41	данные отсутствуют	данные отсутствуют
4370	734535.99	1294476.68	данные отсутствуют	данные отсутствуют
4371	734530.78	1294483.65	данные отсутствуют	данные отсутствуют
4372	734480.91	1294506.96	данные отсутствуют	данные отсутствуют
4373	734396.48	1294530.64	данные отсутствуют	данные отсутствуют
4374	734335.3	1294547.61	данные отсутствуют	данные отсутствуют
4375	734239.07	1294366.74	данные отсутствуют	данные отсутствуют
4376	734342.75	1294337.99	данные отсутствуют	данные отсутствуют
4377	734400.64	1294323.71	данные отсутствуют	данные отсутствуют
4378	734411.09	1294309.74	данные отсутствуют	данные отсутствуют
4379	734230.97	1294368.99	данные отсутствуют	данные отсутствуют
4379	734230.97	1294368.99	данные отсутствуют	данные отсутствуют
4380	734327.56	1294549.75	данные отсутствуют	данные отсутствуют
4381	734325.24	1294550.4	данные отсутствуют	данные отсутствуют
Государственный регистратор			ФГИС ЕГРН	
полное наименование должности			подпись	
			инициалы, фамилия	

М.П.

Земельный участок				
(вид объекта недвижимости)				
Лист № ____ Раздела <b>4.2</b>		Всего листов раздела <b>4.2</b> : ____		Всего разделов: ____
30.09.2021 № 99/2021/420822070				
Кадастровый номер:			02:22:000000:244(единое землепользование)	
Номер точки	Координаты, м		Описание закрепления на местности	Средняя квадратическая погрешность определения координат характерных точек границы части земельного участка, м
	X	Y		
1	2	3	4	5
4382	734227.53	1294369.94	данные отсутствуют	данные отсутствуют
4383	733010.79	1294626.02	данные отсутствуют	данные отсутствуют
4383	733010.79	1294626.02	данные отсутствуют	данные отсутствуют
4384	732968.81	1294611.51	данные отсутствуют	данные отсутствуют
4385	733833.04	1294479.34	данные отсутствуют	данные отсутствуют
4386	734202.66	1294376.84	данные отсутствуют	данные отсутствуют
4387	732914.88	1294805.64	данные отсутствуют	данные отсутствуют
4387	732914.88	1294805.64	данные отсутствуют	данные отсутствуют
4388	732933.2	1294811.85	данные отсутствуют	данные отсутствуют
4389	732820.91	1294794.6	данные отсутствуют	данные отсутствуют
4389	732820.91	1294794.6	данные отсутствуют	данные отсутствуют
4390	732901.57	1294590.19	данные отсутствуют	данные отсутствуют
4391	732908.06	1294590.51	данные отсутствуют	данные отсутствуют
4392	732952	1294605.7	данные отсутствуют	данные отсутствуют
4393	732877.52	1294792.97	данные отсутствуют	данные отсутствуют
4394	732864.72	1294788.63	данные отсутствуют	данные отсутствуют
4395	730045.51	1295148.27	данные отсутствуют	данные отсутствуют
Государственный регистратор			ФГИС ЕГРН	
полное наименование должности			подпись	
			инициалы, фамилия	

М.П.

Земельный участок				
(вид объекта недвижимости)				
Лист № ____ Раздела <b>4.2</b>		Всего листов раздела <b>4.2</b> : ____		Всего разделов: ____
30.09.2021 № 99/2021/420822070				
Кадастровый номер:			02:22:000000:244(единое землепользование)	
Номер точки	Координаты, м		Описание закрепления на местности	Средняя квадратическая погрешность определения координат характерных точек границы части земельного участка, м
	X	Y		
1	2	3	4	5
4395	730045.51	1295148.27	данные отсутствуют	данные отсутствуют
4396	730143	1295155.89	данные отсутствуют	данные отсутствуют
4397	730144	1295156.64	данные отсутствуют	данные отсутствуют
4398	730260.82	1295160	данные отсутствуют	данные отсутствуют
4399	730374	1295218.5	данные отсутствуют	данные отсутствуют
4400	730895.64	1295249.66	данные отсутствуют	данные отсутствуют
4401	730688.23	1295327.66	данные отсутствуют	данные отсутствуют
4402	729741.34	1295212.09	данные отсутствуют	данные отсутствуют
4403	736510.38	1291569.31	данные отсутствуют	данные отсутствуют
4403	736510.38	1291569.31	данные отсутствуют	данные отсутствуют
4404	736684.52	1291699.84	данные отсутствуют	данные отсутствуют
4405	736663.78	1291711.82	данные отсутствуют	данные отсутствуют
4406	736219.22	1291967.37	данные отсутствуют	данные отсутствуют
4407	736181	1291990.03	данные отсутствуют	данные отсутствуют
4408	735884.91	1292056.66	данные отсутствуют	данные отсутствуют
4409	735950.78	1291908.62	данные отсутствуют	данные отсутствуют
4410	736007.24	1291860.53	данные отсутствуют	данные отсутствуют
Государственный регистратор			ФГИС ЕГРН	
полное наименование должности			подпись	
			инициалы, фамилия	

М.П.

<b>Земельный участок</b>				
(вид объекта недвижимости)				
Лист № ____ Раздела <b>4.2</b>		Всего листов раздела <b>4.2</b> : ____		Всего разделов: ____
Всего листов выписки: ____				
<b>30.09.2021 № 99/2021/420822070</b>				
Кадастровый номер:			<b>02:22:000000:244(единое землепользование)</b>	
Номер точки	Координаты, м		Описание закрепления на местности	Средняя квадратическая погрешность определения координат характерных точек границы части земельного участка, м
	X	Y		
1	2	3	4	5
4411	736118.38	1291794.64	данные отсутствуют	данные отсутствуют
Государственный регистратор			ФГИС ЕГРН	
полное наименование должности			подпись	
			инициалы, фамилия	

М.П.

Выписка из Единого государственного реестра недвижимости об объекте недвижимости

**Сведения о характеристиках объекта недвижимости**

На основании запроса от 29.09.2021 г., поступившего на рассмотрение 30.09.2021 г., сообщаем, что согласно записям Единого государственного реестра недвижимости:

<b>Земельный участок</b>			
(вид объекта недвижимости)			
Лист № ____ Раздела <b>1</b>	Всего листов раздела <b>1</b> : ____	Всего разделов: ____	Всего листов выписки: ____
<b>30.09.2021 № 99/2021/420701428</b>			
Кадастровый номер:		<b>02:22:000000:283(единое землепользование)</b>	

Номер кадастрового квартала:	02:22:000000
Дата присвоения кадастрового номера:	30.01.2008
Ранее присвоенный государственный учетный номер:	данные отсутствуют
Адрес:	установлено относительно ориентира, расположенного в границах участка. Почтовый адрес ориентира: Республика Башкортостан, р-н. Дюртюлинский, с/с. Такарликовский
Площадь:	10601484 кв. м
Кадастровая стоимость, руб.:	51947271.6
Кадастровые номера расположенных в пределах земельного участка объектов недвижимости:	02:22:021101:156, 02:00:000000:351, 02:22:000000:4088, 02:22:020301:67, 02:22:000000:4057, 02:22:020301:61, 02:22:020301:57, 02:00:000000:759, 02:22:020301:59, 02:22:020301:58, 02:22:000000:4086, 02:22:000000:4062, 02:00:000000:890, 02:70:000000:391, 02:22:020301:65, 02:00:000000:1356, 02:00:000000:1357, 02:22:020301:66, 02:22:021301:64, 02:22:020301:56, 02:00:000000:858, 02:22:000000:3566
Кадастровые номера объектов недвижимости, из которых образован объект недвижимости:	02:22:000000:237, 02:22:000000:275
Кадастровые номера образованных объектов недвижимости:	02:22:160203:113, 02:22:020302:73, 02:22:160705:38, 02:22:160401:37, 02:70:010301:596, 02:70:010301:594, 02:22:021301:861, 02:22:020602:23, 02:22:000000:4664, 02:22:000000:4231, 02:22:020302:72, 02:22:160705:28, 02:22:160502:85, 02:70:010301:595, 02:22:160401:36
Сведения о включении объекта недвижимости в состав предприятия как имущественного комплекса:	

Государственный регистратор		ФГИС ЕГРН
полное наименование должности	подпись	инициалы, фамилия

М.П.

Раздел 1

Выписка из Единого государственного реестра недвижимости об объекте недвижимости

**Сведения о характеристиках объекта недвижимости**

<b>Земельный участок</b>			
(вид объекта недвижимости)			
Лист № ____ Раздела <b>1</b>	Всего листов раздела <b>1</b> : ____	Всего разделов: ____	Всего листов выписки: ____
<b>30.09.2021 № 99/2021/420701428</b>			
Кадастровый номер:		<b>02:22:000000:283(единое землепользование)</b>	

Категория земель:	Земли сельскохозяйственного назначения
Виды разрешенного использования:	Для сельскохозяйственного производства
Сведения о кадастровом инженере:	Даниев Урал Раисович №02-10-145
Сведения о лесах, водных объектах и об иных природных объектах, расположенных в пределах земельного участка:	данные отсутствуют
Сведения о том, что земельный участок полностью или частично расположен в границах зоны с особыми условиями использования территории или территории объекта культурного наследия	данные отсутствуют
Сведения о том, что земельный участок расположен в границах особой экономической зоны, территории опережающего социально-экономического развития, зоны территориального развития в Российской Федерации, игорной зоны:	данные отсутствуют
Сведения о том, что земельный участок расположен в границах особо охраняемой природной территории, охотничьих угодий, лесничеств, лесопарков:	данные отсутствуют
Сведения о результатах проведения государственного земельного надзора:	данные отсутствуют
Сведения о расположении земельного участка в границах территории, в отношении которой утвержден проект межевания территории:	данные отсутствуют

Государственный регистратор		ФГИС ЕГРН
полное наименование должности	подпись	инициалы, фамилия

М.П.

## Сведения о характеристиках объекта недвижимости

<b>Земельный участок</b>			
(вид объекта недвижимости)			
Лист № ____ Раздела <b>1</b>	Всего листов раздела <b>1</b> : ____	Всего разделов: ____	Всего листов выписки: ____
<b>30.09.2021 № 99/2021/420701428</b>			
Кадастровый номер:		<b>02:22:000000:283(единое землепользование)</b>	
Условный номер земельного участка:	данные отсутствуют		
Сведения о принятии акта и (или) заключении договора, предусматривающих предоставление в соответствии с земельным законодательством исполнительным органом государственной власти или органом местного самоуправления находящегося в государственной или муниципальной собственности земельного участка для строительства наемного дома социального использования или наемного дома коммерческого использования:	данные отсутствуют		
Сведения о том, что земельный участок или земельные участки образованы на основании решения об изъятии земельного участка и (или) расположенного на нем объекта недвижимости для государственных или муниципальных нужд:	данные отсутствуют		
Сведения о том, что земельный участок образован из земель или земельного участка, государственная собственность на которые не разграничена:	данные отсутствуют		
Сведения о наличии земельного спора о местоположении границ земельных участков:	данные отсутствуют		
Статус записи об объекте недвижимости:	Сведения об объекте недвижимости имеют статус "актуальные, ранее учтенные"		
Особые отметки:	<p>Граница земельного участка не установлена в соответствии с требованиями земельного законодательства. Посредством данного земельного участка обеспечен доступ к земельному участку (земельным участкам) с кадастровым номером (кадастровыми номерами) 02:22:000000:3826, 02:22:000000:3827, 02:22:020602:22, 02:22:020602:23. Из объекта недвижимости образованы объекты недвижимости с кадастровыми номерами: 02:70:010301:594, 02:70:010301:595, 02:22:020302:72, сведения о которых носят временный характер.</p> <p>Список кадастровых номеров (площадей) обособленных (условных) участков, входящих в единое землепользование: 02:22:020602:5 (309361 кв.м) ,02:22:020602:4 (325476 кв.м) ,02:22:021301:5 (96764 кв.м) ,02:22:020603:2 (1008525 кв.м) ,02:22:020602:6 (671488 кв.м) ,02:22:021301:20 (23626 кв.м) ,02:22:020603:14 (116972 кв.м) ,02:22:020603:3 (570687 кв.м) ,02:22:021301:7 (3606407 кв.м) ,02:22:021602:9 (165738 кв.м) ,02:22:021301:6 (74679 кв.м) ,02:22:020101:12 (7268 кв.м) ,02:22:020101:4 (98194 кв.м) ,02:22:020302:18 (26596 кв.м) ,02:22:020201:1 (55046 кв.м) ,02:22:020302:17 (22287 кв.м) ,02:22:020302:5 (79859 кв.м) ,02:22:020302:4 (74000 кв.м) ,02:22:020301:2 (117434 кв.м) ,02:70:010301:32 (942618 кв.м) ,02:22:160203:111 (13580 кв.м) ,02:22:030601:22 (144567 кв.м) ,02:22:160203:10 (65988 кв.м) ,02:22:160502:79 (612966 кв.м) ,02:22:160503:15 (306172 кв.м) ,02:22:160503:16 (364453 кв.м) ,02:22:160502:7 (481296 кв.м) ,02:22:160503:17 (117254 кв.м) ,02:22:160705:18 (1575495 кв.м) ,02:22:160705:27 (37086 кв.м) ,02:22:160705:21 (40392 кв.м) ,02:22:160705:25 (60701 кв.м) ,02:22:160705:24 (400842 кв.м) ,02:22:160301:7 (96540 кв.м) ,02:22:160302:5 (25111 кв.м) ,02:22:160301:19 (7058 кв.м) ,02:22:160302:4 (37601 кв.м) ,02:22:160302:6 (65281 кв.м) ,02:22:190701:6 (2113199 кв.м) ,02:22:160301:31 (21787 кв.м) ,02:22:160501:10 (19609 кв.м) .</p>		
Получатель выписки:	Рачкова Елена Сергеевна		
Государственный регистратор			ФГИС ЕГРН
полное наименование должности	подпись		инициалы, фамилия

М.П.

<b>Земельный участок</b>			
(вид объекта недвижимости)			
Лист № ____ Раздела <b>2</b>	Всего листов раздела <b>2</b> : ____	Всего разделов: ____	Всего листов выписки: ____
<b>30.09.2021 № 99/2021/420701428</b>			
Кадастровый номер:		<b>02:22:000000:283(единое землепользование)</b>	
1. Правообладатель (правообладатели):	1.1. Акционерное общество "Уфанет", ИНН: 0278109628		
2. Вид, номер и дата государственной регистрации права:	2.1. Сервитут (право), № 02-04-05/007/2013-374 от 05.06.2013		
3. Ограничение прав и обременение объекта недвижимости:	не зарегистрировано		
1. Правообладатель (правообладатели):	1.2. Акционерное общество "Уфанет", ИНН: 0278109628		
2. Вид, номер и дата государственной регистрации права:	2.2. Сервитут (право), № 02-04-05/007/2013-371 от 05.06.2013		
3. Ограничение прав и обременение объекта недвижимости:	не зарегистрировано		
1. Правообладатель (правообладатели):	1.3. Акционерное общество "Уфанет", ИНН: 0278109628		
2. Вид, номер и дата государственной регистрации права:	2.3. Сервитут (право), № 02-04-05/007/2013-375 от 05.06.2013		
3. Ограничение прав и обременение объекта недвижимости:	не зарегистрировано		
Государственный регистратор		ФГИС ЕГРН	
полное наименование должности		подпись	инициалы, фамилия

М.П.

<b>Земельный участок</b>			
(вид объекта недвижимости)			
Лист № ____ Раздела <b>2</b>	Всего листов раздела <b>2</b> : ____	Всего разделов: ____	Всего листов выписки: ____
<b>30.09.2021 № 99/2021/420701428</b>			
Кадастровый номер:		<b>02:22:000000:283(единое землепользование)</b>	
1. Правообладатель (правообладатели):	1.4. данные о правообладателе отсутствуют		
2. Вид, номер и дата государственной регистрации права:	2.4. не зарегистрировано		
Ограничение прав и обременение объекта недвижимости:			
вид:	Аренда, весь объект		
дата государственной регистрации:	20.12.2018		
номер государственной регистрации:	02:22:000000:283-02/105/2018-7		
срок, на который установлено ограничение прав и обременение объекта недвижимости:	с 23.11.2018 по 10.09.2028		
3.4.1. лицо, в пользу которого установлено ограничение прав и обременение объекта недвижимости:	Акционерное общество "Дюртюлинский комбинат молочных продуктов", ИНН: 0260002024		
основание государственной регистрации:	Договор аренды земельного участка, со множественностью лиц на стороне арендатора от 11.09.2018 №91-50-18 зем; Соглашение о присоединение Арендатора к договору аренды земельного участка, со множественностью лиц на стороне арендатора № 91-50-18 зем от "11" сентября 2018г. от 23.11.2018 №б/н		
3. вид:	Сервитут, Администрация Муниципального района Дюртюлинский район Республики Башкортостан (Сторона-2) предоставляет ОАО "Уфанет" (Сторона-1) для использования земельного участка в целях ремонта линии связи, линейно-кабельного сооружения связи "Стороны-1", а также для обеспечения возможности на трассе линии связи, линейно-кабельного сооружения связи "Стороны-1", установить в грунте без настроек информационные значки, являющиеся ориентирами, право ограниченного пользования земельным участком с кадастровым номером 02:22:000000:283/чзу1 общей площадью 98 кв.м.		
3.4.2. дата государственной регистрации:	05.06.2013		
номер государственной регистрации:	02-04-05/007/2013-371		
срок, на который установлено ограничение прав и обременение объекта недвижимости:	с 05.06.2013 по 15.03.2060		
лицо, в пользу которого установлено ограничение прав и обременение объекта недвижимости:	Акционерное общество "Уфанет", ИНН: 0278109628		
основание государственной регистрации:	Соглашение об установлении сервитута на земельном участке (ограниченное право пользование чужим земельным участком) от 15.03.2013 №1		
Государственный регистратор		ФГИС ЕГРН	
полное наименование должности		подпись	инициалы, фамилия

Земельный участок		
(вид объекта недвижимости)		
Лист № _____	Раздела <b>2</b>	Всего листов раздела <b>2</b> : _____
30.09.2021 № 99/2021/420701428		Всего разделов: _____
Кадастровый номер:		<b>02:22:000000:283(единое землепользование)</b>
3.4.3.	вид:	Сервитут, Администрация Муниципального района Дюртюлинский район Республики Башкортостан (Сторона-2) предоставляет ОАО "Уфанет" (Сторона-1) для использования земельного участка в целях ремонта линии связи, линейно-кабельного сооружения связи "Стороны-1", а также для обеспечения возможности на трассе линии связи, линейно-кабельного сооружения связи "Стороны-1", установить в грунте без настроек информационные значки, являющиеся ориентирами, право ограниченного пользования земельным участком с кадастровым номером 02:22:000000:283/чзу2 общей площадью 3879 кв.м.
	дата государственной регистрации:	05.06.2013
	номер государственной регистрации:	02-04-05/007/2013-374
	срок, на который установлено ограничение прав и обременение объекта недвижимости:	с 05.06.2013 по 15.03.2060
	лицо, в пользу которого установлено ограничение прав и обременение объекта недвижимости:	Акционерное общество "Уфанет", ИНН: 0278109628
	основание государственной регистрации:	Соглашение об установлении сервитута на земельном участке (ограниченное право пользование чужим земельным участком) от 15.03.2013 №1
3.4.4.	вид:	Сервитут, Администрация Муниципального района Дюртюлинский район Республики Башкортостан (Сторона-2) предоставляет ОАО "Уфанет" (Сторона-1) для использования земельного участка в целях ремонта линии связи, линейно-кабельного сооружения связи "Стороны-1", а также для обеспечения возможности на трассе линии связи, линейно-кабельного сооружения связи "Стороны-1", установить в грунте без настроек информационные значки, являющиеся ориентирами, право ограниченного пользования земельным участком с кадастровым номером 02:22:000000:283/чзу3 общей площадью 3761 кв.м.
	дата государственной регистрации:	05.06.2013
	номер государственной регистрации:	02-04-05/007/2013-375
	срок, на который установлено ограничение прав и обременение объекта недвижимости:	с 05.06.2013 по 15.03.2060
	лицо, в пользу которого установлено ограничение прав и обременение объекта недвижимости:	Акционерное общество "Уфанет", ИНН: 0278109628
	основание государственной регистрации:	Соглашение об установлении сервитута на земельном участке (ограниченное право пользование чужим земельным участком) от 15.03.2013 №1
3.4.5.	вид:	Аренда, весь объект
	дата государственной регистрации:	12.10.2018
	номер государственной регистрации:	02:22:000000:283-02/105/2018-5
	срок, на который установлено ограничение прав и обременение объекта недвижимости:	с 11.09.2018 по 10.09.2028
	лицо, в пользу которого установлено ограничение прав и обременение объекта недвижимости:	Общество с ограниченной ответственностью "Еникеева", ИНН: 0260008724
	основание государственной регистрации:	Договор аренды земельного участка, со множественностью лиц на стороне арендатора от 11.09.2018 №91-50-18 зем
4.	Договоры участия в долевом строительстве:	данные отсутствуют
5.	Заявленные в судебном порядке права требования:	данные отсутствуют
6.	Сведения о возражении в отношении зарегистрированного права:	данные отсутствуют
7.	Сведения о наличии решения об изъятии объекта недвижимости для государственных и муниципальных нужд:	данные отсутствуют
8.	Сведения о невозможности государственной регистрации без личного участия правообладателя или его законного представителя:	
9.	Правопритязания и сведения о наличии поступивших, но не рассмотренных заявлений о проведении государственной регистрации права (перехода, прекращения права), ограничения права или обременения объекта недвижимости, сделки в отношении объекта недвижимости:	данные отсутствуют
10.	Сведения об осуществлении государственной регистрации сделки, права, ограничения права без необходимого в силу закона согласия третьего лица, органа:	данные отсутствуют
11.	Сведения о невозможности государственной регистрации перехода, прекращения, ограничения права на земельный участок из земель сельскохозяйственного назначения:	
Государственный регистратор		ФГИС ЕГРН
полное наименование должности	подпись	инициалы, фамилия



Выписка из Единого государственного реестра недвижимости об объекте недвижимости  
Описание местоположения земельного участка

<b>Земельный участок</b>			
<small>(вид объекта недвижимости)</small>			
Лист № ____ Раздела <b>3</b>	Всего листов раздела <b>3</b> : ____	Всего разделов: ____	Всего листов выписки: ____
<b>30.09.2021 № 99/2021/420701428</b>			
Кадастровый номер:		<b>02:22:000000:283(единое землепользование)</b>	
План (чертеж, схема) земельного участка			
Масштаб 1: данные отсутствуют	Условные обозначения:		

Государственный регистратор		ФГИС ЕГРН
полное наименование должности	подпись	инициалы, фамилия

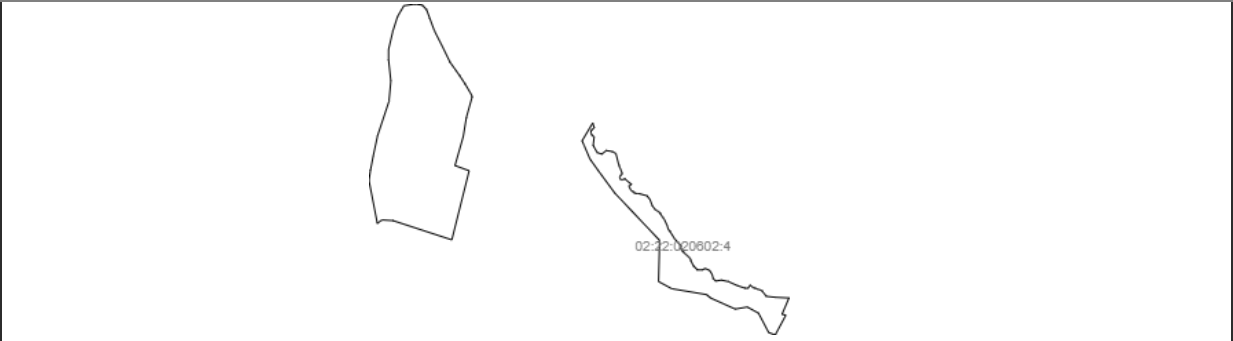
М.П.

Выписка из Единого государственного реестра недвижимости об объекте недвижимости  
Описание местоположения земельного участка

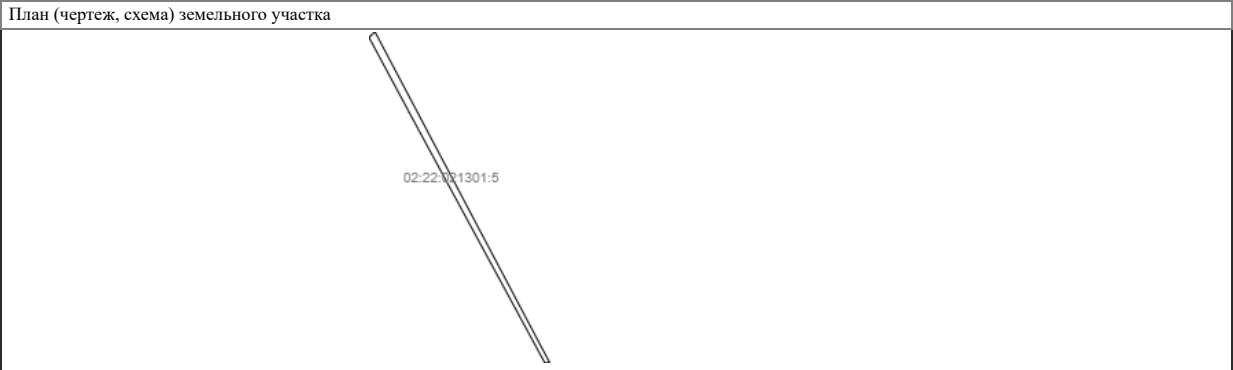
<b>Земельный участок</b>			
<small>(вид объекта недвижимости)</small>			
Лист № ____ Раздела <b>3</b>	Всего листов раздела <b>3</b> : ____	Всего разделов: ____	Всего листов выписки: ____
<b>30.09.2021 № 99/2021/420701428</b>			
Кадастровый номер:		<b>02:22:000000:283(единое землепользование)</b>	
План (чертеж, схема) земельного участка			
Масштаб 1: данные отсутствуют	Условные обозначения:		

Государственный регистратор		ФГИС ЕГРН
полное наименование должности	подпись	инициалы, фамилия

М.П.

<b>Земельный участок</b>			
(вид объекта недвижимости)			
Лист № ____ Раздела <u>3</u>	Всего листов раздела <u>3</u> : ____	Всего разделов: ____	Всего листов выписки: ____
<b>30.09.2021 № 99/2021/420701428</b>			
Кадастровый номер:		<b>02:22:000000:283(единое землепользование)</b>	
План (чертеж, схема) земельного участка			
			
Масштаб 1: данные отсутствуют	Условные обозначения:		
Государственный регистратор		ФГИС ЕГРН	
полное наименование должности	подпись	инициалы, фамилия	

М.П.

<b>Земельный участок</b>			
(вид объекта недвижимости)			
Лист № ____ Раздела <u>3</u>	Всего листов раздела <u>3</u> : ____	Всего разделов: ____	Всего листов выписки: ____
<b>30.09.2021 № 99/2021/420701428</b>			
Кадастровый номер:		<b>02:22:000000:283(единое землепользование)</b>	
План (чертеж, схема) земельного участка			
			
Масштаб 1: данные отсутствуют	Условные обозначения:		
Государственный регистратор		ФГИС ЕГРН	
полное наименование должности	подпись	инициалы, фамилия	


М.П.

Выписка из Единого государственного реестра недвижимости об объекте недвижимости  
Описание местоположения земельного участка

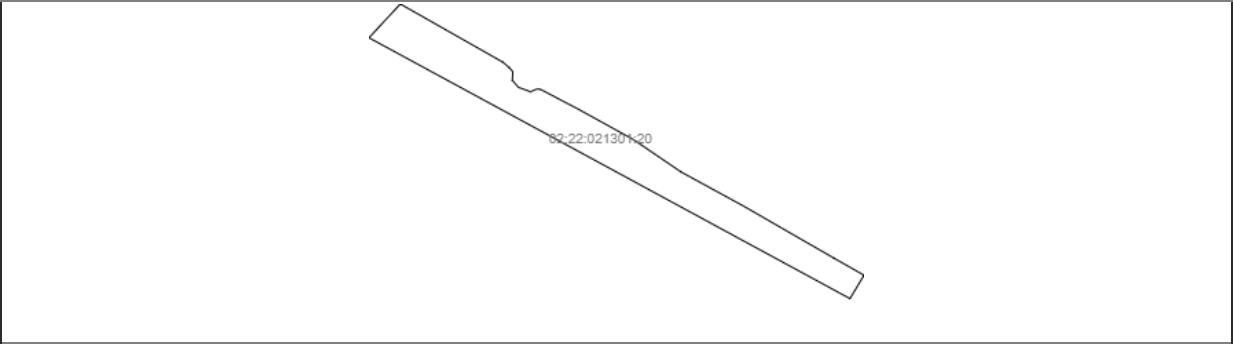
<b>Земельный участок</b>			
<small>(вид объекта недвижимости)</small>			
Лист № ____ Раздела <u>3</u>	Всего листов раздела <u>3</u> : ____	Всего разделов: ____	Всего листов выписки: ____
<b>30.09.2021 № 99/2021/420701428</b>			
Кадастровый номер:		<b>02:22:000000:283(единое землепользование)</b>	
План (чертеж, схема) земельного участка			
			
Масштаб 1: данные отсутствуют	Условные обозначения:		
Государственный регистратор		ФГИС ЕГРН	
полное наименование должности	подпись	инициалы, фамилия	

М.П.

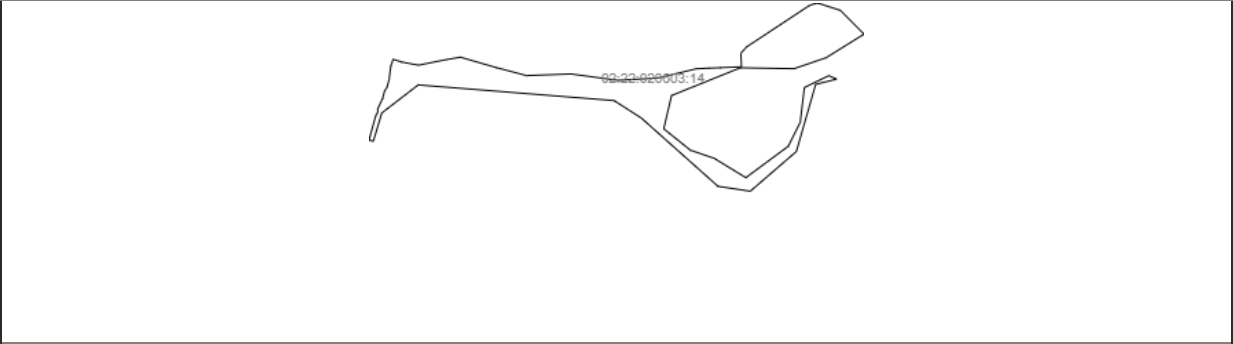
Выписка из Единого государственного реестра недвижимости об объекте недвижимости  
Описание местоположения земельного участка

<b>Земельный участок</b>			
<small>(вид объекта недвижимости)</small>			
Лист № ____ Раздела <u>3</u>	Всего листов раздела <u>3</u> : ____	Всего разделов: ____	Всего листов выписки: ____
<b>30.09.2021 № 99/2021/420701428</b>			
Кадастровый номер:		<b>02:22:000000:283(единое землепользование)</b>	
План (чертеж, схема) земельного участка			
			
Масштаб 1: данные отсутствуют	Условные обозначения:		
Государственный регистратор		ФГИС ЕГРН	
полное наименование должности	подпись	инициалы, фамилия	

М.П.


<b>Земельный участок</b>			
(вид объекта недвижимости)			
Лист № ____ Раздела <u>3</u>	Всего листов раздела <u>3</u> : ____	Всего разделов: ____	Всего листов выписки: ____
<b>30.09.2021 № 99/2021/420701428</b>			
Кадастровый номер:		<b>02:22:000000:283(единое землепользование)</b>	
План (чертеж, схема) земельного участка			
			
Масштаб 1: данные отсутствуют	Условные обозначения:		
Государственный регистратор		ФГИС ЕГРН	
полное наименование должности	подпись	инициалы, фамилия	

М.П.

<b>Земельный участок</b>			
(вид объекта недвижимости)			
Лист № ____ Раздела <u>3</u>	Всего листов раздела <u>3</u> : ____	Всего разделов: ____	Всего листов выписки: ____
<b>30.09.2021 № 99/2021/420701428</b>			
Кадастровый номер:		<b>02:22:000000:283(единое землепользование)</b>	
План (чертеж, схема) земельного участка			
			
Масштаб 1: данные отсутствуют	Условные обозначения:		
Государственный регистратор		ФГИС ЕГРН	
полное наименование должности	подпись	инициалы, фамилия	


М.П.

Выписка из Единого государственного реестра недвижимости об объекте недвижимости  
Описание местоположения земельного участка

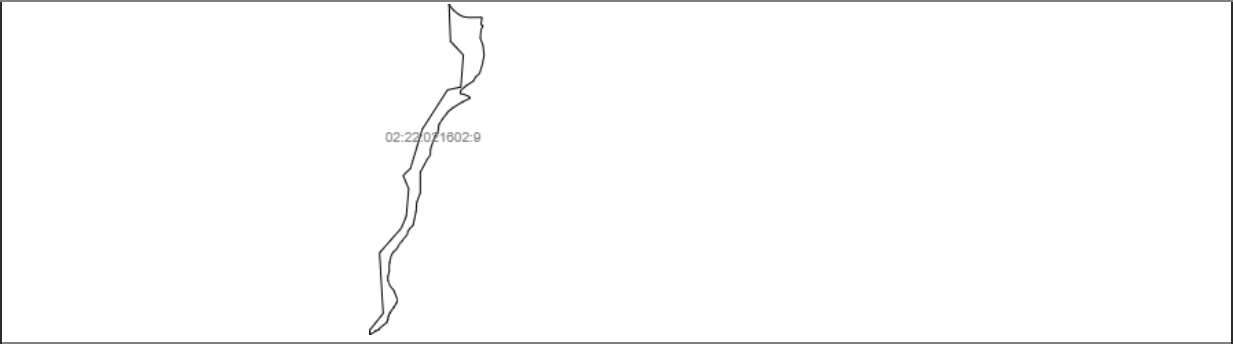
<b>Земельный участок</b>			
(вид объекта недвижимости)			
Лист № ____ Раздела <u>3</u>	Всего листов раздела <u>3</u> : ____	Всего разделов: ____	Всего листов выписки: ____
<b>30.09.2021 № 99/2021/420701428</b>			
Кадастровый номер:		<b>02:22:000000:283(единое землепользование)</b>	
План (чертеж, схема) земельного участка			
			
Масштаб 1: данные отсутствуют	Условные обозначения:		
Государственный регистратор		ФГИС ЕГРН	
полное наименование должности	подпись	инициалы, фамилия	

М.П.


Выписка из Единого государственного реестра недвижимости об объекте недвижимости  
Описание местоположения земельного участка

<b>Земельный участок</b>			
(вид объекта недвижимости)			
Лист № ____ Раздела <u>3</u>	Всего листов раздела <u>3</u> : ____	Всего разделов: ____	Всего листов выписки: ____
<b>30.09.2021 № 99/2021/420701428</b>			
Кадастровый номер:		<b>02:22:000000:283(единое землепользование)</b>	
План (чертеж, схема) земельного участка			
			
Масштаб 1: данные отсутствуют	Условные обозначения:		
Государственный регистратор		ФГИС ЕГРН	
полное наименование должности	подпись	инициалы, фамилия	

М.П.

<b>Земельный участок</b>			
(вид объекта недвижимости)			
Лист № ____ Раздела <u>3</u>	Всего листов раздела <u>3</u> : ____	Всего разделов: ____	Всего листов выписки: ____
<b>30.09.2021 № 99/2021/420701428</b>			
Кадастровый номер:		<b>02:22:000000:283(единое землепользование)</b>	
План (чертеж, схема) земельного участка			
			
Масштаб 1: данные отсутствуют	Условные обозначения:		
Государственный регистратор		ФГИС ЕГРН	
полное наименование должности		подпись	
		инициалы, фамилия	

М.П.

<b>Земельный участок</b>			
(вид объекта недвижимости)			
Лист № ____ Раздела <u>3</u>	Всего листов раздела <u>3</u> : ____	Всего разделов: ____	Всего листов выписки: ____
<b>30.09.2021 № 99/2021/420701428</b>			
Кадастровый номер:		<b>02:22:000000:283(единое землепользование)</b>	
План (чертеж, схема) земельного участка			
			
Масштаб 1: данные отсутствуют	Условные обозначения:		
Государственный регистратор		ФГИС ЕГРН	
полное наименование должности		подпись	
		инициалы, фамилия	

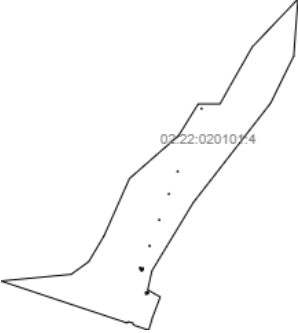
М.П.

Выписка из Единого государственного реестра недвижимости об объекте недвижимости  
Описание местоположения земельного участка

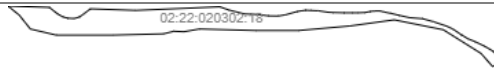
<b>Земельный участок</b>			
(вид объекта недвижимости)			
Лист № ____ Раздела <u>3</u>	Всего листов раздела <u>3</u> : ____	Всего разделов: ____	Всего листов выписки: ____
<b>30.09.2021 № 99/2021/420701428</b>			
Кадастровый номер:		<b>02:22:000000:283(единое землепользование)</b>	
План (чертеж, схема) земельного участка			
			
Масштаб 1: данные отсутствуют	Условные обозначения:		
Государственный регистратор		ФГИС ЕГРН	
полное наименование должности		подпись	
		инициалы, фамилия	

М.П.


Выписка из Единого государственного реестра недвижимости об объекте недвижимости  
Описание местоположения земельного участка

<b>Земельный участок</b>			
(вид объекта недвижимости)			
Лист № ____ Раздела <u>3</u>	Всего листов раздела <u>3</u> : ____	Всего разделов: ____	Всего листов выписки: ____
<b>30.09.2021 № 99/2021/420701428</b>			
Кадастровый номер:		<b>02:22:000000:283(единое землепользование)</b>	
План (чертеж, схема) земельного участка			
			
Масштаб 1: данные отсутствуют	Условные обозначения:		
Государственный регистратор		ФГИС ЕГРН	
полное наименование должности		подпись	
		инициалы, фамилия	

М.П.

<b>Земельный участок</b>			
(вид объекта недвижимости)			
Лист № ____ Раздела <u>3</u>	Всего листов раздела <u>3</u> : ____	Всего разделов: ____	Всего листов выписки: ____
<b>30.09.2021 № 99/2021/420701428</b>			
Кадастровый номер:		<b>02:22:000000:283(единое землепользование)</b>	
План (чертеж, схема) земельного участка			
			
Масштаб 1: данные отсутствуют	Условные обозначения:		
Государственный регистратор		ФГИС ЕГРН	
полное наименование должности	подпись	инициалы, фамилия	

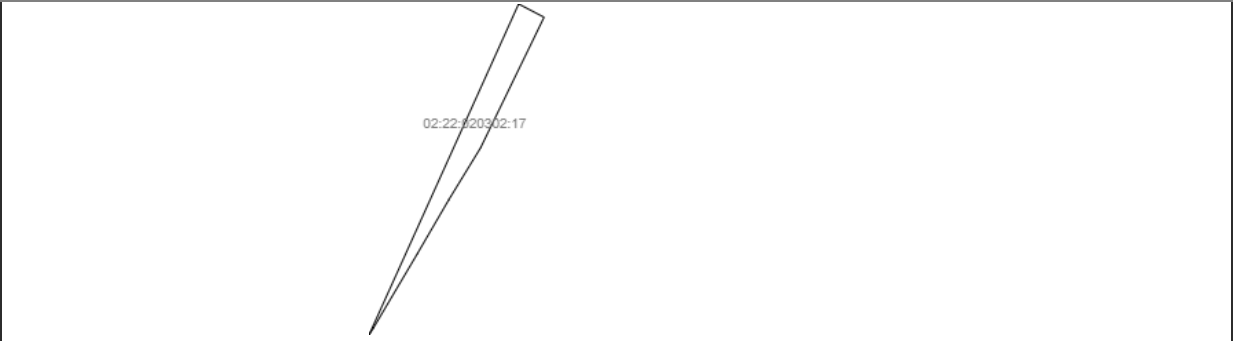
М.П.

<b>Земельный участок</b>			
(вид объекта недвижимости)			
Лист № ____ Раздела <u>3</u>	Всего листов раздела <u>3</u> : ____	Всего разделов: ____	Всего листов выписки: ____
<b>30.09.2021 № 99/2021/420701428</b>			
Кадастровый номер:		<b>02:22:000000:283(единое землепользование)</b>	
План (чертеж, схема) земельного участка			
			
Масштаб 1: данные отсутствуют	Условные обозначения:		
Государственный регистратор		ФГИС ЕГРН	
полное наименование должности	подпись	инициалы, фамилия	

М.П.

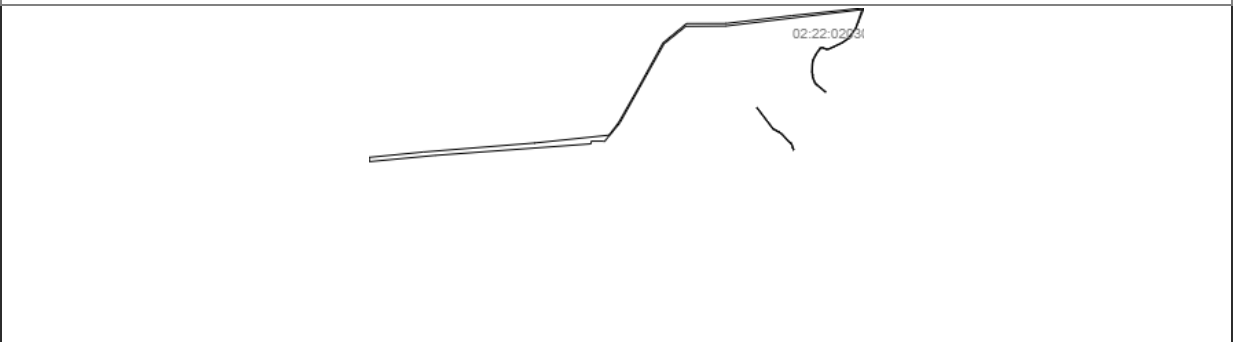


Выписка из Единого государственного реестра недвижимости об объекте недвижимости  
Описание местоположения земельного участка

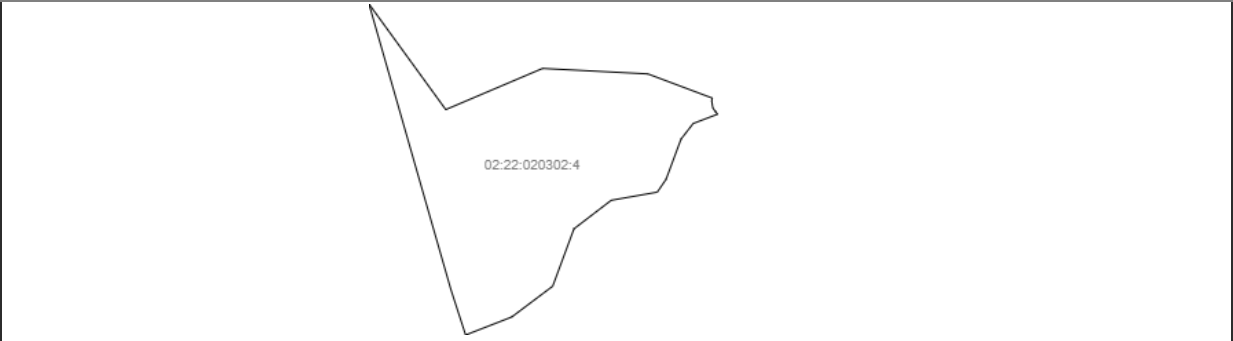
<b>Земельный участок</b>			
(вид объекта недвижимости)			
Лист № ____ Раздела <u>3</u>	Всего листов раздела <u>3</u> : ____	Всего разделов: ____	Всего листов выписки: ____
<b>30.09.2021 № 99/2021/420701428</b>			
Кадастровый номер:		<b>02:22:000000:283(единое землепользование)</b>	
План (чертеж, схема) земельного участка			
			
Масштаб 1: данные отсутствуют	Условные обозначения:		
Государственный регистратор		ФГИС ЕГРН	
полное наименование должности	подпись	инициалы, фамилия	

М.П.

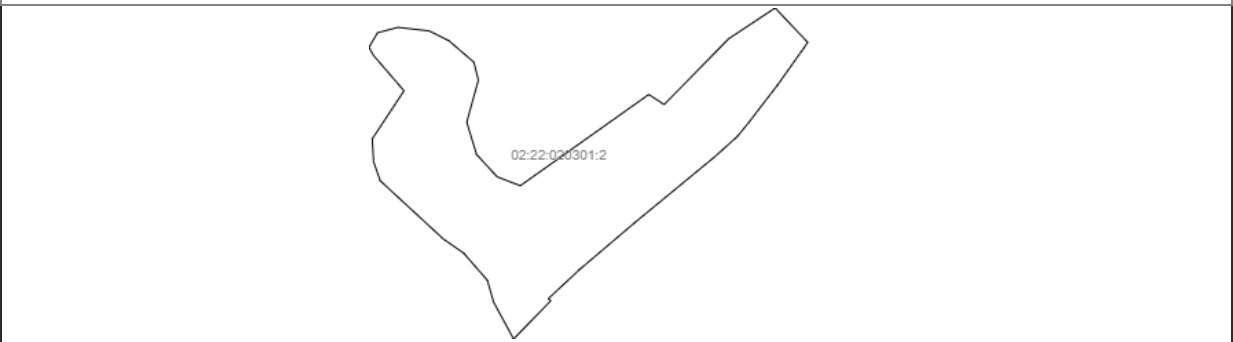
Выписка из Единого государственного реестра недвижимости об объекте недвижимости  
Описание местоположения земельного участка

<b>Земельный участок</b>			
(вид объекта недвижимости)			
Лист № ____ Раздела <u>3</u>	Всего листов раздела <u>3</u> : ____	Всего разделов: ____	Всего листов выписки: ____
<b>30.09.2021 № 99/2021/420701428</b>			
Кадастровый номер:		<b>02:22:000000:283(единое землепользование)</b>	
План (чертеж, схема) земельного участка			
			
Масштаб 1: данные отсутствуют	Условные обозначения:		
Государственный регистратор		ФГИС ЕГРН	
полное наименование должности	подпись	инициалы, фамилия	

М.П.

<b>Земельный участок</b>			
(вид объекта недвижимости)			
Лист № ____ Раздела <u>3</u>	Всего листов раздела <u>3</u> : ____	Всего разделов: ____	Всего листов выписки: ____
<b>30.09.2021 № 99/2021/420701428</b>			
Кадастровый номер:		<b>02:22:000000:283(единое землепользование)</b>	
План (чертеж, схема) земельного участка			
			
Масштаб 1: данные отсутствуют	Условные обозначения:		
Государственный регистратор		ФГИС ЕГРН	
полное наименование должности	подпись	инициалы, фамилия	

М.П.

<b>Земельный участок</b>			
(вид объекта недвижимости)			
Лист № ____ Раздела <u>3</u>	Всего листов раздела <u>3</u> : ____	Всего разделов: ____	Всего листов выписки: ____
<b>30.09.2021 № 99/2021/420701428</b>			
Кадастровый номер:		<b>02:22:000000:283(единое землепользование)</b>	
План (чертеж, схема) земельного участка			
			
Масштаб 1: данные отсутствуют	Условные обозначения:		
Государственный регистратор		ФГИС ЕГРН	
полное наименование должности	подпись	инициалы, фамилия	


М.П.

Выписка из Единого государственного реестра недвижимости об объекте недвижимости  
Описание местоположения земельного участка

<b>Земельный участок</b>			
(вид объекта недвижимости)			
Лист № ____ Раздела <u>3</u>	Всего листов раздела <u>3</u> : ____	Всего разделов: ____	Всего листов выписки: ____
<b>30.09.2021 № 99/2021/420701428</b>			
Кадастровый номер:		<b>02:22:000000:283(единое землепользование)</b>	
План (чертеж, схема) земельного участка			
			
Масштаб 1: данные отсутствуют	Условные обозначения:		
Государственный регистратор		ФГИС ЕГРН	
полное наименование должности	подпись	инициалы, фамилия	

М.П.

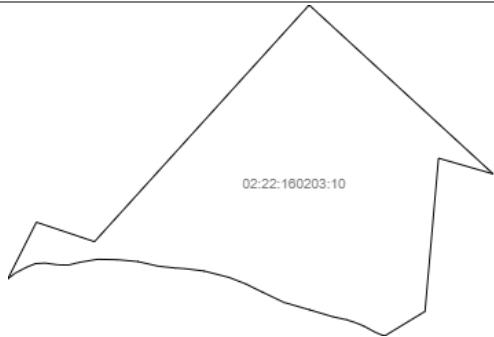
Выписка из Единого государственного реестра недвижимости об объекте недвижимости  
Описание местоположения земельного участка

<b>Земельный участок</b>			
(вид объекта недвижимости)			
Лист № ____ Раздела <u>3</u>	Всего листов раздела <u>3</u> : ____	Всего разделов: ____	Всего листов выписки: ____
<b>30.09.2021 № 99/2021/420701428</b>			
Кадастровый номер:		<b>02:22:000000:283(единое землепользование)</b>	
План (чертеж, схема) земельного участка			
			
Масштаб 1: данные отсутствуют	Условные обозначения:		
Государственный регистратор		ФГИС ЕГРН	
полное наименование должности	подпись	инициалы, фамилия	

М.П.


<b>Земельный участок</b>			
(вид объекта недвижимости)			
Лист № ____ Раздела <u>3</u>	Всего листов раздела <u>3</u> : ____	Всего разделов: ____	Всего листов выписки: ____
<b>30.09.2021 № 99/2021/420701428</b>			
Кадастровый номер:		<b>02:22:000000:283(единое землепользование)</b>	
План (чертеж, схема) земельного участка			
			
Масштаб 1: данные отсутствуют	Условные обозначения:		
Государственный регистратор		ФГИС ЕГРН	
полное наименование должности	подпись	инициалы, фамилия	

М.П.

<b>Земельный участок</b>			
(вид объекта недвижимости)			
Лист № ____ Раздела <u>3</u>	Всего листов раздела <u>3</u> : ____	Всего разделов: ____	Всего листов выписки: ____
<b>30.09.2021 № 99/2021/420701428</b>			
Кадастровый номер:		<b>02:22:000000:283(единое землепользование)</b>	
План (чертеж, схема) земельного участка			
			
Масштаб 1: данные отсутствуют	Условные обозначения:		
Государственный регистратор		ФГИС ЕГРН	
полное наименование должности	подпись	инициалы, фамилия	

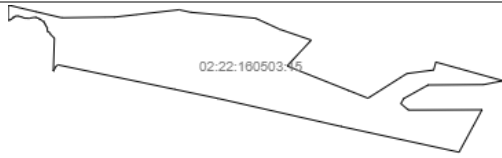
М.П.

Выписка из Единого государственного реестра недвижимости об объекте недвижимости  
Описание местоположения земельного участка

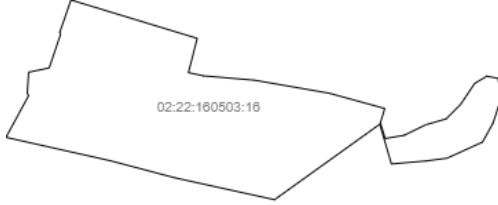
<b>Земельный участок</b>			
(вид объекта недвижимости)			
Лист № ____ Раздела <u>3</u>	Всего листов раздела <u>3</u> : ____	Всего разделов: ____	Всего листов выписки: ____
<b>30.09.2021 № 99/2021/420701428</b>			
Кадастровый номер:		<b>02:22:000000:283(единое землепользование)</b>	
План (чертеж, схема) земельного участка			
			
Масштаб 1: данные отсутствуют	Условные обозначения:		
Государственный регистратор		ФГИС ЕГРН	
полное наименование должности	подпись	инициалы, фамилия	

М.П.

Выписка из Единого государственного реестра недвижимости об объекте недвижимости  
Описание местоположения земельного участка

<b>Земельный участок</b>			
(вид объекта недвижимости)			
Лист № ____ Раздела <u>3</u>	Всего листов раздела <u>3</u> : ____	Всего разделов: ____	Всего листов выписки: ____
<b>30.09.2021 № 99/2021/420701428</b>			
Кадастровый номер:		<b>02:22:000000:283(единое землепользование)</b>	
План (чертеж, схема) земельного участка			
			
Масштаб 1: данные отсутствуют	Условные обозначения:		
Государственный регистратор		ФГИС ЕГРН	
полное наименование должности	подпись	инициалы, фамилия	

М.П.

<b>Земельный участок</b>			
(вид объекта недвижимости)			
Лист № ____ Раздела <u>3</u>	Всего листов раздела <u>3</u> : ____	Всего разделов: ____	Всего листов выписки: ____
<b>30.09.2021 № 99/2021/420701428</b>			
Кадастровый номер:		<b>02:22:000000:283(единое землепользование)</b>	
План (чертеж, схема) земельного участка			
			
Масштаб 1: данные отсутствуют	Условные обозначения:		
Государственный регистратор		ФГИС ЕГРН	
полное наименование должности	подпись	инициалы, фамилия	
М.П.			


<b>Земельный участок</b>			
(вид объекта недвижимости)			
Лист № ____ Раздела <u>3</u>	Всего листов раздела <u>3</u> : ____	Всего разделов: ____	Всего листов выписки: ____
<b>30.09.2021 № 99/2021/420701428</b>			
Кадастровый номер:		<b>02:22:000000:283(единое землепользование)</b>	
План (чертеж, схема) земельного участка			
			
Масштаб 1: данные отсутствуют	Условные обозначения:		
Государственный регистратор		ФГИС ЕГРН	
полное наименование должности	подпись	инициалы, фамилия	
М.П.			

Выписка из Единого государственного реестра недвижимости об объекте недвижимости  
Описание местоположения земельного участка

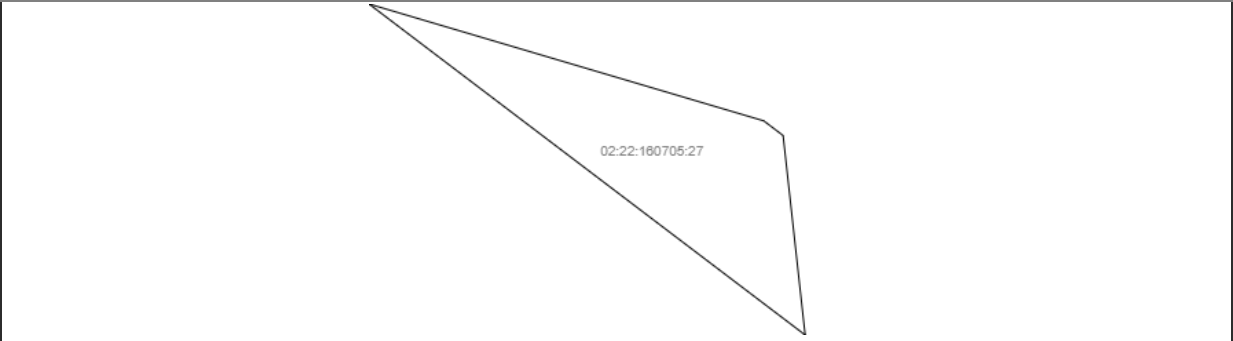
<b>Земельный участок</b>			
(вид объекта недвижимости)			
Лист № ____ Раздела <u>3</u>	Всего листов раздела <u>3</u> : ____	Всего разделов: ____	Всего листов выписки: ____
<b>30.09.2021 № 99/2021/420701428</b>			
Кадастровый номер:		<b>02:22:000000:283(единое землепользование)</b>	
План (чертеж, схема) земельного участка			
			
Масштаб 1: данные отсутствуют	Условные обозначения:		
Государственный регистратор		ФГИС ЕГРН	
полное наименование должности	подпись	инициалы, фамилия	

М.П.

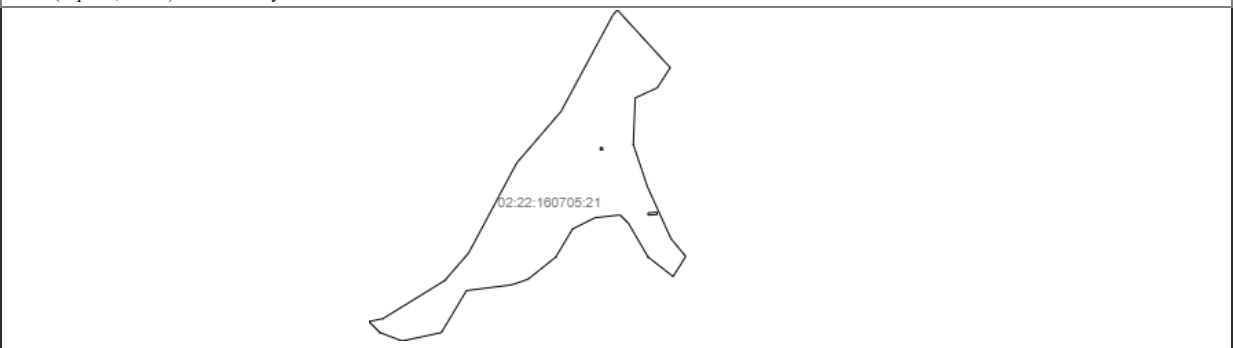
Выписка из Единого государственного реестра недвижимости об объекте недвижимости  
Описание местоположения земельного участка

<b>Земельный участок</b>			
(вид объекта недвижимости)			
Лист № ____ Раздела <u>3</u>	Всего листов раздела <u>3</u> : ____	Всего разделов: ____	Всего листов выписки: ____
<b>30.09.2021 № 99/2021/420701428</b>			
Кадастровый номер:		<b>02:22:000000:283(единое землепользование)</b>	
План (чертеж, схема) земельного участка			
			
Масштаб 1: данные отсутствуют	Условные обозначения:		
Государственный регистратор		ФГИС ЕГРН	
полное наименование должности	подпись	инициалы, фамилия	

М.П.

<b>Земельный участок</b>			
(вид объекта недвижимости)			
Лист № ____ Раздела <u>3</u>	Всего листов раздела <u>3</u> : ____	Всего разделов: ____	Всего листов выписки: ____
<b>30.09.2021 № 99/2021/420701428</b>			
Кадастровый номер:		<b>02:22:000000:283(единое землепользование)</b>	
План (чертеж, схема) земельного участка			
			
Масштаб 1: данные отсутствуют	Условные обозначения:		
Государственный регистратор		ФГИС ЕГРН	
полное наименование должности	подпись	инициалы, фамилия	

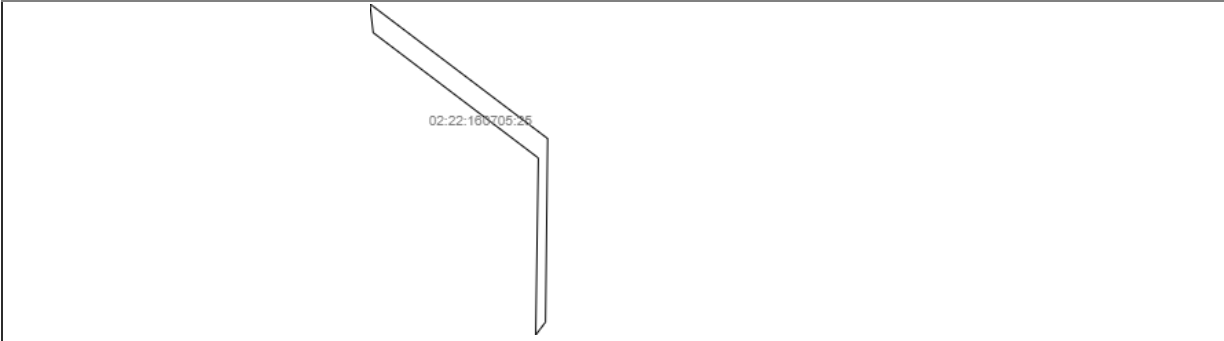
М.П.

<b>Земельный участок</b>			
(вид объекта недвижимости)			
Лист № ____ Раздела <u>3</u>	Всего листов раздела <u>3</u> : ____	Всего разделов: ____	Всего листов выписки: ____
<b>30.09.2021 № 99/2021/420701428</b>			
Кадастровый номер:		<b>02:22:000000:283(единое землепользование)</b>	
План (чертеж, схема) земельного участка			
			
Масштаб 1: данные отсутствуют	Условные обозначения:		
Государственный регистратор		ФГИС ЕГРН	
полное наименование должности	подпись	инициалы, фамилия	

М.П.

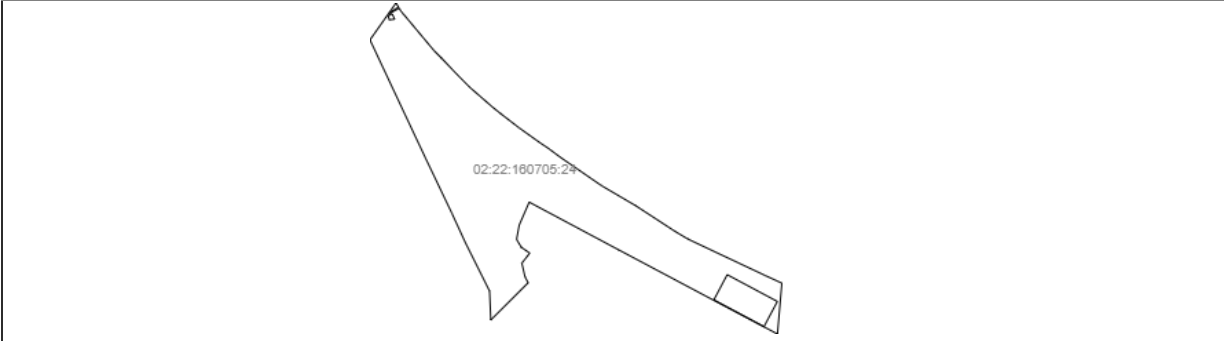


Выписка из Единого государственного реестра недвижимости об объекте недвижимости  
Описание местоположения земельного участка


<b>Земельный участок</b>			
(вид объекта недвижимости)			
Лист № ____ Раздела <u>3</u>	Всего листов раздела <u>3</u> : ____	Всего разделов: ____	Всего листов выписки: ____
<b>30.09.2021 № 99/2021/420701428</b>			
Кадастровый номер:		<b>02:22:000000:283(единое землепользование)</b>	
План (чертеж, схема) земельного участка			
			
Масштаб 1: данные отсутствуют	Условные обозначения:		
Государственный регистратор		ФГИС ЕГРН	
полное наименование должности	подпись	инициалы, фамилия	

М.П.

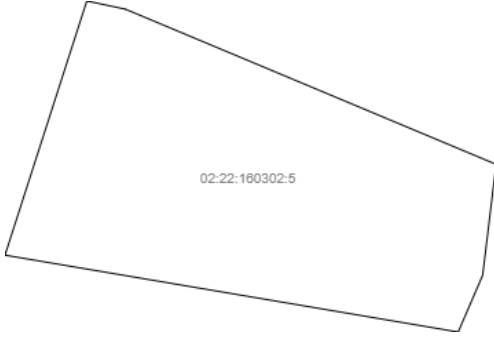
Выписка из Единого государственного реестра недвижимости об объекте недвижимости  
Описание местоположения земельного участка

<b>Земельный участок</b>			
(вид объекта недвижимости)			
Лист № ____ Раздела <u>3</u>	Всего листов раздела <u>3</u> : ____	Всего разделов: ____	Всего листов выписки: ____
<b>30.09.2021 № 99/2021/420701428</b>			
Кадастровый номер:		<b>02:22:000000:283(единое землепользование)</b>	
План (чертеж, схема) земельного участка			
			
Масштаб 1: данные отсутствуют	Условные обозначения:		
Государственный регистратор		ФГИС ЕГРН	
полное наименование должности	подпись	инициалы, фамилия	

М.П.

<b>Земельный участок</b>			
(вид объекта недвижимости)			
Лист № ____ Раздела <u>3</u>	Всего листов раздела <u>3</u> : ____	Всего разделов: ____	Всего листов выписки: ____
<b>30.09.2021 № 99/2021/420701428</b>			
Кадастровый номер:		<b>02:22:000000:283(единое землепользование)</b>	
План (чертеж, схема) земельного участка			
			
Масштаб 1: данные отсутствуют	Условные обозначения:		
Государственный регистратор		ФГИС ЕГРН	
полное наименование должности	подпись	инициалы, фамилия	

М.П.

<b>Земельный участок</b>			
(вид объекта недвижимости)			
Лист № ____ Раздела <u>3</u>	Всего листов раздела <u>3</u> : ____	Всего разделов: ____	Всего листов выписки: ____
<b>30.09.2021 № 99/2021/420701428</b>			
Кадастровый номер:		<b>02:22:000000:283(единое землепользование)</b>	
План (чертеж, схема) земельного участка			
			
Масштаб 1: данные отсутствуют	Условные обозначения:		
Государственный регистратор		ФГИС ЕГРН	
полное наименование должности	подпись	инициалы, фамилия	

М.П.

Выписка из Единого государственного реестра недвижимости об объекте недвижимости  
Описание местоположения земельного участка


<b>Земельный участок</b>			
(вид объекта недвижимости)			
Лист № ____ Раздела <u>3</u>	Всего листов раздела <u>3</u> : ____	Всего разделов: ____	Всего листов выписки: ____
<b>30.09.2021 № 99/2021/420701428</b>			
Кадастровый номер:		<b>02:22:000000:283(единое землепользование)</b>	
План (чертеж, схема) земельного участка			
			
Масштаб 1: данные отсутствуют	Условные обозначения:		
Государственный регистратор		ФГИС ЕГРН	
полное наименование должности		подпись	
		инициалы, фамилия	

М.П.

Выписка из Единого государственного реестра недвижимости об объекте недвижимости  
Описание местоположения земельного участка

<b>Земельный участок</b>			
(вид объекта недвижимости)			
Лист № ____ Раздела <u>3</u>	Всего листов раздела <u>3</u> : ____	Всего разделов: ____	Всего листов выписки: ____
<b>30.09.2021 № 99/2021/420701428</b>			
Кадастровый номер:		<b>02:22:000000:283(единое землепользование)</b>	
План (чертеж, схема) земельного участка			
			
Масштаб 1: данные отсутствуют	Условные обозначения:		
Государственный регистратор		ФГИС ЕГРН	
полное наименование должности		подпись	
		инициалы, фамилия	

М.П.

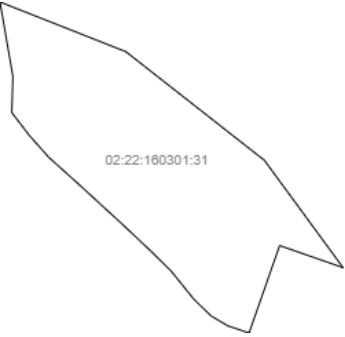
<b>Земельный участок</b>			
(вид объекта недвижимости)			
Лист № ____ Раздела <u>3</u>	Всего листов раздела <u>3</u> : ____	Всего разделов: ____	Всего листов выписки: ____
<b>30.09.2021 № 99/2021/420701428</b>			
Кадастровый номер:		<b>02:22:000000:283(единое землепользование)</b>	
План (чертеж, схема) земельного участка			
			
Масштаб 1: данные отсутствуют	Условные обозначения:		
Государственный регистратор		ФГИС ЕГРН	
полное наименование должности	подпись	инициалы, фамилия	

М.П.

<b>Земельный участок</b>			
(вид объекта недвижимости)			
Лист № ____ Раздела <u>3</u>	Всего листов раздела <u>3</u> : ____	Всего разделов: ____	Всего листов выписки: ____
<b>30.09.2021 № 99/2021/420701428</b>			
Кадастровый номер:		<b>02:22:000000:283(единое землепользование)</b>	
План (чертеж, схема) земельного участка			
			
Масштаб 1: данные отсутствуют	Условные обозначения:		
Государственный регистратор		ФГИС ЕГРН	
полное наименование должности	подпись	инициалы, фамилия	


М.П.

Выписка из Единого государственного реестра недвижимости об объекте недвижимости  
Описание местоположения земельного участка

<b>Земельный участок</b>			
(вид объекта недвижимости)			
Лист № ____ Раздела <u>3</u>	Всего листов раздела <u>3</u> : ____	Всего разделов: ____	Всего листов выписки: ____
<b>30.09.2021 № 99/2021/420701428</b>			
Кадастровый номер:		<b>02:22:000000:283(единое землепользование)</b>	
План (чертеж, схема) земельного участка			
			
Масштаб 1: данные отсутствуют	Условные обозначения:		
Государственный регистратор		ФГИС ЕГРН	
полное наименование должности		подпись	
		инициалы, фамилия	

М.П.

Выписка из Единого государственного реестра недвижимости об объекте недвижимости  
Описание местоположения земельного участка

<b>Земельный участок</b>			
(вид объекта недвижимости)			
Лист № ____ Раздела <u>3</u>	Всего листов раздела <u>3</u> : ____	Всего разделов: ____	Всего листов выписки: ____
<b>30.09.2021 № 99/2021/420701428</b>			
Кадастровый номер:		<b>02:22:000000:283(единое землепользование)</b>	
План (чертеж, схема) земельного участка			
			
Масштаб 1: данные отсутствуют	Условные обозначения:		
Государственный регистратор		ФГИС ЕГРН	
полное наименование должности		подпись	
		инициалы, фамилия	

М.П.

<b>Земельный участок</b>			
(вид объекта недвижимости)			
Лист № _____	Раздела <b>3.1</b>	Всего листов раздела <b>3.1</b> : _____	Всего разделов: _____
30.09.2021 № 99/2021/420701428			
Кадастровый номер:		<b>02:22:000000:283(единое землепользование)</b>	

Описание местоположения границ земельного участка							
Номер п/п	Номер точки		Дирекционный угол	Горизонтальное проложение, м	Описание закрепления на местности	Кадастровые номера смежных участков	Сведения об адресах правообладателей смежных земельных участков
	начальная	конечная					
1	2	3	4	5	6	7	8
1	1	2	данные отсутствуют	данные отсутствуют	данные отсутствуют	данные отсутствуют	данные отсутствуют
2	1	2	данные отсутствуют	данные отсутствуют	данные отсутствуют	данные отсутствуют	данные отсутствуют
3	1	2	данные отсутствуют	данные отсутствуют	данные отсутствуют	данные отсутствуют	данные отсутствуют
4	1	2	данные отсутствуют	данные отсутствуют	данные отсутствуют	данные отсутствуют	данные отсутствуют
5	1	2	данные отсутствуют	данные отсутствуют	данные отсутствуют	данные отсутствуют	данные отсутствуют
6	1	2	данные отсутствуют	данные отсутствуют	данные отсутствуют	данные отсутствуют	данные отсутствуют
7	1	2	данные отсутствуют	данные отсутствуют	данные отсутствуют	данные отсутствуют	данные отсутствуют
8	1	2	данные отсутствуют	данные отсутствуют	данные отсутствуют	данные отсутствуют	данные отсутствуют
9	1	2	данные отсутствуют	данные отсутствуют	данные отсутствуют	данные отсутствуют	данные отсутствуют
10	1	2	данные отсутствуют	данные отсутствуют	данные отсутствуют	данные отсутствуют	данные отсутствуют
11	1	2	данные отсутствуют	данные отсутствуют	данные отсутствуют	данные отсутствуют	данные отсутствуют
12	1	2	данные отсутствуют	данные отсутствуют	данные отсутствуют	данные отсутствуют	данные отсутствуют
13	2	3	данные отсутствуют	данные отсутствуют	данные отсутствуют	данные отсутствуют	данные отсутствуют
14	2	3	данные отсутствуют	данные отсутствуют	данные отсутствуют	данные отсутствуют	данные отсутствуют
			отсутствуют	отсутствуют			
15	2	3	данные отсутствуют	данные отсутствуют	данные отсутствуют	данные отсутствуют	данные отсутствуют

Государственный регистратор		ФГИС ЕГРН
полное наименование должности	подпись	инициалы, фамилия

М.П.

<b>Земельный участок</b>			
(вид объекта недвижимости)			
Лист № ____	Раздела <b>3.1</b>	Всего листов раздела <b>3.1</b> : ____	Всего разделов: ____
30.09.2021 № 99/2021/420701428			
Кадастровый номер:		<b>02:22:000000:283(единое землепользование)</b>	

Описание местоположения границ земельного участка							
Номер п/п	Номер точки		Дирекционный угол	Горизонтальное проложение, м	Описание закрепления на местности	Кадастровые номера смежных участков	Сведения об адресах правообладателей смежных земельных участков
	начальная	конечная					
1	2	3	4	5	6	7	8
16	2	3	данные отсутствуют	данные отсутствуют	данные отсутствуют	данные отсутствуют	данные отсутствуют
17	2	3	данные отсутствуют	данные отсутствуют	данные отсутствуют	данные отсутствуют	данные отсутствуют
18	2	3	данные отсутствуют	данные отсутствуют	данные отсутствуют	данные отсутствуют	данные отсутствуют
19	2	3	данные отсутствуют	данные отсутствуют	данные отсутствуют	данные отсутствуют	данные отсутствуют
20	2	3	данные отсутствуют	данные отсутствуют	данные отсутствуют	данные отсутствуют	данные отсутствуют
21	2	3	данные отсутствуют	данные отсутствуют	данные отсутствуют	данные отсутствуют	данные отсутствуют
22	2	3	данные отсутствуют	данные отсутствуют	данные отсутствуют	данные отсутствуют	данные отсутствуют
23	2	3	данные отсутствуют	данные отсутствуют	данные отсутствуют	данные отсутствуют	данные отсутствуют
24	2	3	данные отсутствуют	данные отсутствуют	данные отсутствуют	данные отсутствуют	данные отсутствуют
25	3	4	данные отсутствуют	данные отсутствуют	данные отсутствуют	данные отсутствуют	данные отсутствуют
26	3	4	данные отсутствуют	данные отсутствуют	данные отсутствуют	данные отсутствуют	данные отсутствуют
27	3	4	данные отсутствуют	данные отсутствуют	данные отсутствуют	данные отсутствуют	данные отсутствуют
28	3	4	данные отсутствуют	данные отсутствуют	данные отсутствуют	данные отсутствуют	данные отсутствуют
29	3	4	данные отсутствуют	данные отсутствуют	данные отсутствуют	данные отсутствуют	данные отсутствуют
30	3	4	данные отсутствуют	данные отсутствуют	данные отсутствуют	данные отсутствуют	данные отсутствуют

Государственный регистратор		ФГИС ЕГРН
полное наименование должности	подпись	инициалы, фамилия

М.П.

Выписка из Единого государственного реестра недвижимости об объекте недвижимости  
Описание местоположения земельного участка

<b>Земельный участок</b>			
<small>(вид объекта недвижимости)</small>			
Лист №	Раздела <b>3.1</b>	Всего листов раздела <b>3.1</b> : _____	Всего разделов: _____
Всего листов выписки: _____			
<b>30.09.2021 № 99/2021/420701428</b>			
Кадастровый номер:		<b>02:22:000000:283(единое землепользование)</b>	

Описание местоположения границ земельного участка							
Номер п/п	Номер точки		Дирекционный угол	Горизонтальное проложение, м	Описание закрепления на местности	Кадастровые номера смежных участков	Сведения об адресах правообладателей смежных земельных участков
	начальная	конечная					
1	2	3	4	5	6	7	8
31	3	4	данные отсутствуют	данные отсутствуют	данные отсутствуют	данные отсутствуют	данные отсутствуют
32	3	4	данные отсутствуют	данные отсутствуют	данные отсутствуют	данные отсутствуют	данные отсутствуют
33	3	4	данные отсутствуют	данные отсутствуют	данные отсутствуют	данные отсутствуют	данные отсутствуют
34	3	4	данные отсутствуют	данные отсутствуют	данные отсутствуют	данные отсутствуют	данные отсутствуют
35	3	4	данные отсутствуют	данные отсутствуют	данные отсутствуют	данные отсутствуют	данные отсутствуют
36	3	4	данные отсутствуют	данные отсутствуют	данные отсутствуют	данные отсутствуют	данные отсутствуют
37	4	5	данные отсутствуют	данные отсутствуют	данные отсутствуют	данные отсутствуют	данные отсутствуют
38	4	5	данные отсутствуют	данные отсутствуют	данные отсутствуют	данные отсутствуют	данные отсутствуют
39	4	5	данные отсутствуют	данные отсутствуют	данные отсутствуют	данные отсутствуют	данные отсутствуют
40	4	5	данные отсутствуют	данные отсутствуют	данные отсутствуют	данные отсутствуют	данные отсутствуют
41	4	5	данные отсутствуют	данные отсутствуют	данные отсутствуют	данные отсутствуют	данные отсутствуют
42	4	5	данные отсутствуют	данные отсутствуют	данные отсутствуют	данные отсутствуют	данные отсутствуют
43	4	5	данные отсутствуют	данные отсутствуют	данные отсутствуют	данные отсутствуют	данные отсутствуют
44	4	5	данные отсутствуют	данные отсутствуют	данные отсутствуют	данные отсутствуют	данные отсутствуют
45	4	1	данные отсутствуют	данные отсутствуют	данные отсутствуют	данные отсутствуют	данные отсутствуют

Государственный регистратор		ФГИС ЕГРН
полное наименование должности	подпись	инициалы, фамилия

М.П.



<b>Земельный участок</b>			
(вид объекта недвижимости)			
Лист № ____	Раздела <b>3.1</b>	Всего листов раздела <b>3.1</b> : ____	Всего разделов: ____
30.09.2021 № 99/2021/420701428			
Кадастровый номер:		<b>02:22:000000:283(единое землепользование)</b>	

Описание местоположения границ земельного участка							
Номер п/п	Номер точки		Дирекционный угол	Горизонтальное проложение, м	Описание закрепления на местности	Кадастровые номера смежных участков	Сведения об адресах правообладателей смежных земельных участков
	начальная	конечная					
1	2	3	4	5	6	7	8
46	4	5	данные отсутствуют	данные отсутствуют	данные отсутствуют	данные отсутствуют	данные отсутствуют
47	4	5	данные отсутствуют	данные отсутствуют	данные отсутствуют	данные отсутствуют	данные отсутствуют
48	4	5	данные отсутствуют	данные отсутствуют	данные отсутствуют	данные отсутствуют	данные отсутствуют
49	5	6	данные отсутствуют	данные отсутствуют	данные отсутствуют	данные отсутствуют	данные отсутствуют
50	5	6	данные отсутствуют	данные отсутствуют	данные отсутствуют	данные отсутствуют	данные отсутствуют
51	5	6	данные отсутствуют	данные отсутствуют	данные отсутствуют	данные отсутствуют	данные отсутствуют
52	5	6	данные отсутствуют	данные отсутствуют	данные отсутствуют	данные отсутствуют	данные отсутствуют
53	5	6	данные отсутствуют	данные отсутствуют	данные отсутствуют	данные отсутствуют	данные отсутствуют
54	5	6	данные отсутствуют	данные отсутствуют	данные отсутствуют	данные отсутствуют	данные отсутствуют
55	5	6	данные отсутствуют	данные отсутствуют	данные отсутствуют	данные отсутствуют	данные отсутствуют
56	5	6	данные отсутствуют	данные отсутствуют	данные отсутствуют	данные отсутствуют	данные отсутствуют
57	5	1	данные отсутствуют	данные отсутствуют	данные отсутствуют	данные отсутствуют	данные отсутствуют
58	5	6	данные отсутствуют	данные отсутствуют	данные отсутствуют	данные отсутствуют	данные отсутствуют
59	5	6	данные отсутствуют	данные отсутствуют	данные отсутствуют	данные отсутствуют	данные отсутствуют
60	6	7	данные отсутствуют	данные отсутствуют	данные отсутствуют	данные отсутствуют	данные отсутствуют

Государственный регистратор		ФГИС ЕГРН
полное наименование должности	подпись	инициалы, фамилия

М.П.

Выписка из Единого государственного реестра недвижимости об объекте недвижимости  
Описание местоположения земельного участка

<b>Земельный участок</b>			
<small>(вид объекта недвижимости)</small>			
Лист № ____	Раздела <b>3.1</b>	Всего листов раздела <b>3.1</b> : ____	Всего разделов: ____
30.09.2021 № 99/2021/420701428			
Кадастровый номер:		<b>02:22:000000:283(единое землепользование)</b>	

Описание местоположения границ земельного участка							
Номер п/п	Номер точки		Дирекционный угол	Горизонтальное проложение, м	Описание закрепления на местности	Кадастровые номера смежных участков	Сведения об адресах правообладателей смежных земельных участков
	начальная	конечная					
1	2	3	4	5	6	7	8
61	6	7	данные отсутствуют	данные отсутствуют	данные отсутствуют	данные отсутствуют	данные отсутствуют
62	6	7	данные отсутствуют	данные отсутствуют	данные отсутствуют	данные отсутствуют	данные отсутствуют
63	6	7	данные отсутствуют	данные отсутствуют	данные отсутствуют	данные отсутствуют	данные отсутствуют
64	6	7	данные отсутствуют	данные отсутствуют	данные отсутствуют	данные отсутствуют	данные отсутствуют
65	6	7	данные отсутствуют	данные отсутствуют	данные отсутствуют	данные отсутствуют	данные отсутствуют
66	6	7	данные отсутствуют	данные отсутствуют	данные отсутствуют	данные отсутствуют	данные отсутствуют
67	6	7	данные отсутствуют	данные отсутствуют	данные отсутствуют	данные отсутствуют	данные отсутствуют
68	6	7	данные отсутствуют	данные отсутствуют	данные отсутствуют	данные отсутствуют	данные отсутствуют
69	6	7	данные отсутствуют	данные отсутствуют	данные отсутствуют	данные отсутствуют	данные отсутствуют
70	7	8	данные отсутствуют	данные отсутствуют	данные отсутствуют	данные отсутствуют	данные отсутствуют
71	7	8	данные отсутствуют	данные отсутствуют	данные отсутствуют	данные отсутствуют	данные отсутствуют
72	7	8	данные отсутствуют	данные отсутствуют	данные отсутствуют	данные отсутствуют	данные отсутствуют
73	7	8	данные отсутствуют	данные отсутствуют	данные отсутствуют	данные отсутствуют	данные отсутствуют
74	7	8	данные отсутствуют	данные отсутствуют	данные отсутствуют	данные отсутствуют	данные отсутствуют
75	7	8	данные отсутствуют	данные отсутствуют	данные отсутствуют	данные отсутствуют	данные отсутствуют

Государственный регистратор		ФГИС ЕГРН
полное наименование должности	подпись	инициалы, фамилия

М.П.

<b>Земельный участок</b>			
(вид объекта недвижимости)			
Лист № _____	Раздела <b>3.1</b>	Всего листов раздела <b>3.1</b> : _____	Всего разделов: _____
30.09.2021 № 99/2021/420701428			
Кадастровый номер:		<b>02:22:000000:283(единое землепользование)</b>	

Описание местоположения границ земельного участка							
Номер п/п	Номер точки		Дирекционный угол	Горизонтальное проложение, м	Описание закрепления на местности	Кадастровые номера смежных участков	Сведения об адресах правообладателей смежных земельных участков
	начальная	конечная					
1	2	3	4	5	6	7	8
76	7	8	данные отсутствуют	данные отсутствуют	данные отсутствуют	данные отсутствуют	данные отсутствуют
77	7	8	данные отсутствуют	данные отсутствуют	данные отсутствуют	данные отсутствуют	данные отсутствуют
78	7	8	данные отсутствуют	данные отсутствуют	данные отсутствуют	данные отсутствуют	данные отсутствуют
79	7	8	данные отсутствуют	данные отсутствуют	данные отсутствуют	данные отсутствуют	данные отсутствуют
80	8	9	данные отсутствуют	данные отсутствуют	данные отсутствуют	данные отсутствуют	данные отсутствуют
81	8	9	данные отсутствуют	данные отсутствуют	данные отсутствуют	данные отсутствуют	данные отсутствуют
82	8	9	данные отсутствуют	данные отсутствуют	данные отсутствуют	данные отсутствуют	данные отсутствуют
83	8	9	данные отсутствуют	данные отсутствуют	данные отсутствуют	данные отсутствуют	данные отсутствуют
84	8	9	данные отсутствуют	данные отсутствуют	данные отсутствуют	данные отсутствуют	данные отсутствуют
85	8	9	данные отсутствуют	данные отсутствуют	данные отсутствуют	данные отсутствуют	данные отсутствуют
86	8	9	данные отсутствуют	данные отсутствуют	данные отсутствуют	данные отсутствуют	данные отсутствуют
87	8	9	данные отсутствуют	данные отсутствуют	данные отсутствуют	данные отсутствуют	данные отсутствуют
88	8	9	данные отсутствуют	данные отсутствуют	данные отсутствуют	данные отсутствуют	данные отсутствуют
89	8	9	данные отсутствуют	данные отсутствуют	данные отсутствуют	данные отсутствуют	данные отсутствуют
90	9	10	данные отсутствуют	данные отсутствуют	данные отсутствуют	данные отсутствуют	данные отсутствуют

Государственный регистратор		ФГИС ЕГРН
полное наименование должности	подпись	инициалы, фамилия

М.П.

Выписка из Единого государственного реестра недвижимости об объекте недвижимости  
Описание местоположения земельного участка

<b>Земельный участок</b>			
<small>(вид объекта недвижимости)</small>			
Лист № _____	Раздела <b>3.1</b>	Всего листов раздела <b>3.1</b> : _____	Всего разделов: _____
30.09.2021 № 99/2021/420701428			
Кадастровый номер:		<b>02:22:000000:283(единое землепользование)</b>	

Описание местоположения границ земельного участка							
Номер п/п	Номер точки		Дирекционный угол	Горизонтальное проложение, м	Описание закрепления на местности	Кадастровые номера смежных участков	Сведения об адресах правообладателей смежных земельных участков
	начальная	конечная					
1	2	3	4	5	6	7	8
91	9	10	данные отсутствуют	данные отсутствуют	данные отсутствуют	данные отсутствуют	данные отсутствуют
92	9	10	данные отсутствуют	данные отсутствуют	данные отсутствуют	данные отсутствуют	данные отсутствуют
93	9	10	данные отсутствуют	данные отсутствуют	данные отсутствуют	данные отсутствуют	данные отсутствуют
94	9	10	данные отсутствуют	данные отсутствуют	данные отсутствуют	данные отсутствуют	данные отсутствуют
95	9	10	данные отсутствуют	данные отсутствуют	данные отсутствуют	данные отсутствуют	данные отсутствуют
96	9	10	данные отсутствуют	данные отсутствуют	данные отсутствуют	данные отсутствуют	данные отсутствуют
97	9	10	данные отсутствуют	данные отсутствуют	данные отсутствуют	данные отсутствуют	данные отсутствуют
98	9	10	данные отсутствуют	данные отсутствуют	данные отсутствуют	данные отсутствуют	данные отсутствуют
99	9	10	данные отсутствуют	данные отсутствуют	данные отсутствуют	данные отсутствуют	данные отсутствуют
100	10	11	данные отсутствуют	данные отсутствуют	данные отсутствуют	данные отсутствуют	данные отсутствуют
101	10	11	данные отсутствуют	данные отсутствуют	данные отсутствуют	данные отсутствуют	данные отсутствуют
102	10	11	данные отсутствуют	данные отсутствуют	данные отсутствуют	данные отсутствуют	данные отсутствуют
103	10	11	данные отсутствуют	данные отсутствуют	данные отсутствуют	данные отсутствуют	данные отсутствуют
104	10	11	данные отсутствуют	данные отсутствуют	данные отсутствуют	данные отсутствуют	данные отсутствуют
105	10	11	данные отсутствуют	данные отсутствуют	данные отсутствуют	данные отсутствуют	данные отсутствуют

Государственный регистратор		ФГИС ЕГРН
полное наименование должности	подпись	инициалы, фамилия

М.П.

<b>Земельный участок</b>			
(вид объекта недвижимости)			
Лист № ____	Раздела <b>3.1</b>	Всего листов раздела <b>3.1</b> : ____	Всего разделов: ____
30.09.2021 № 99/2021/420701428			
Кадастровый номер:		<b>02:22:000000:283(единое землепользование)</b>	

Описание местоположения границ земельного участка							
Номер п/п	Номер точки		Дирекционный угол	Горизонтальное проложение, м	Описание закрепления на местности	Кадастровые номера смежных участков	Сведения об адресах правообладателей смежных земельных участков
	начальная	конечная					
1	2	3	4	5	6	7	8
106	10	11	данные отсутствуют	данные отсутствуют	данные отсутствуют	данные отсутствуют	данные отсутствуют
107	10	11	данные отсутствуют	данные отсутствуют	данные отсутствуют	данные отсутствуют	данные отсутствуют
108	10	11	данные отсутствуют	данные отсутствуют	данные отсутствуют	данные отсутствуют	данные отсутствуют
109	10	11	данные отсутствуют	данные отсутствуют	данные отсутствуют	данные отсутствуют	данные отсутствуют
110	11	12	данные отсутствуют	данные отсутствуют	данные отсутствуют	данные отсутствуют	данные отсутствуют
111	11	12	данные отсутствуют	данные отсутствуют	данные отсутствуют	данные отсутствуют	данные отсутствуют
112	11	12	данные отсутствуют	данные отсутствуют	данные отсутствуют	данные отсутствуют	данные отсутствуют
113	11	12	данные отсутствуют	данные отсутствуют	данные отсутствуют	данные отсутствуют	данные отсутствуют
114	11	12	данные отсутствуют	данные отсутствуют	данные отсутствуют	данные отсутствуют	данные отсутствуют
115	11	12	данные отсутствуют	данные отсутствуют	данные отсутствуют	данные отсутствуют	данные отсутствуют
116	11	12	данные отсутствуют	данные отсутствуют	данные отсутствуют	данные отсутствуют	данные отсутствуют
117	11	12	данные отсутствуют	данные отсутствуют	данные отсутствуют	данные отсутствуют	данные отсутствуют
118	11	12	данные отсутствуют	данные отсутствуют	данные отсутствуют	данные отсутствуют	данные отсутствуют
119	11	12	данные отсутствуют	данные отсутствуют	данные отсутствуют	данные отсутствуют	данные отсутствуют
120	12	13	данные отсутствуют	данные отсутствуют	данные отсутствуют	данные отсутствуют	данные отсутствуют

Государственный регистратор		ФГИС ЕГРН
полное наименование должности	подпись	инициалы, фамилия

М.П.

Выписка из Единого государственного реестра недвижимости об объекте недвижимости  
Описание местоположения земельного участка

<b>Земельный участок</b>			
<small>(вид объекта недвижимости)</small>			
Лист № ____	Раздела <b>3.1</b>	Всего листов раздела <b>3.1</b> : ____	Всего разделов: ____
30.09.2021 № 99/2021/420701428			
Кадастровый номер:		<b>02:22:000000:283(единое землепользование)</b>	

Описание местоположения границ земельного участка							
Номер п/п	Номер точки		Дирекционный угол	Горизонтальное проложение, м	Описание закрепления на местности	Кадастровые номера смежных участков	Сведения об адресах правообладателей смежных земельных участков
	начальная	конечная					
1	2	3	4	5	6	7	8
121	12	13	данные отсутствуют	данные отсутствуют	данные отсутствуют	данные отсутствуют	данные отсутствуют
122	12	13	данные отсутствуют	данные отсутствуют	данные отсутствуют	данные отсутствуют	данные отсутствуют
123	12	13	данные отсутствуют	данные отсутствуют	данные отсутствуют	данные отсутствуют	данные отсутствуют
124	12	13	данные отсутствуют	данные отсутствуют	данные отсутствуют	данные отсутствуют	данные отсутствуют
125	12	13	данные отсутствуют	данные отсутствуют	данные отсутствуют	данные отсутствуют	данные отсутствуют
126	12	13	данные отсутствуют	данные отсутствуют	данные отсутствуют	данные отсутствуют	данные отсутствуют
127	12	13	данные отсутствуют	данные отсутствуют	данные отсутствуют	данные отсутствуют	данные отсутствуют
128	12	13	данные отсутствуют	данные отсутствуют	данные отсутствуют	данные отсутствуют	данные отсутствуют
129	12	13	данные отсутствуют	данные отсутствуют	данные отсутствуют	данные отсутствуют	данные отсутствуют
130	13	14	данные отсутствуют	данные отсутствуют	данные отсутствуют	данные отсутствуют	данные отсутствуют
131	13	14	данные отсутствуют	данные отсутствуют	данные отсутствуют	данные отсутствуют	данные отсутствуют
132	13	1	данные отсутствуют	данные отсутствуют	данные отсутствуют	данные отсутствуют	данные отсутствуют
133	13	14	данные отсутствуют	данные отсутствуют	данные отсутствуют	данные отсутствуют	данные отсутствуют
134	13	14	данные отсутствуют	данные отсутствуют	данные отсутствуют	данные отсутствуют	данные отсутствуют
135	13	14	данные отсутствуют	данные отсутствуют	данные отсутствуют	данные отсутствуют	данные отсутствуют

Государственный регистратор		ФГИС ЕГРН
полное наименование должности	подпись	инициалы, фамилия

М.П.

<b>Земельный участок</b>			
(вид объекта недвижимости)			
Лист № _____	Раздела <b>3.1</b>	Всего листов раздела <b>3.1</b> : _____	Всего разделов: _____
30.09.2021 № 99/2021/420701428			
Кадастровый номер:		<b>02:22:000000:283(единое землепользование)</b>	

Описание местоположения границ земельного участка							
Номер п/п	Номер точки		Дирекционный угол	Горизонтальное проложение, м	Описание закрепления на местности	Кадастровые номера смежных участков	Сведения об адресах правообладателей смежных земельных участков
	начальная	конечная					
1	2	3	4	5	6	7	8
136	13	14	данные отсутствуют	данные отсутствуют	данные отсутствуют	данные отсутствуют	данные отсутствуют
137	13	14	данные отсутствуют	данные отсутствуют	данные отсутствуют	данные отсутствуют	данные отсутствуют
138	13	14	данные отсутствуют	данные отсутствуют	данные отсутствуют	данные отсутствуют	данные отсутствуют
139	13	14	данные отсутствуют	данные отсутствуют	данные отсутствуют	данные отсутствуют	данные отсутствуют
140	14	15	данные отсутствуют	данные отсутствуют	данные отсутствуют	данные отсутствуют	данные отсутствуют
141	14	15	данные отсутствуют	данные отсутствуют	данные отсутствуют	данные отсутствуют	данные отсутствуют
142	14	15	данные отсутствуют	данные отсутствуют	данные отсутствуют	данные отсутствуют	данные отсутствуют
143	14	15	данные отсутствуют	данные отсутствуют	данные отсутствуют	данные отсутствуют	данные отсутствуют
144	14	15	данные отсутствуют	данные отсутствуют	данные отсутствуют	данные отсутствуют	данные отсутствуют
145	14	15	данные отсутствуют	данные отсутствуют	данные отсутствуют	данные отсутствуют	данные отсутствуют
146	14	15	данные отсутствуют	данные отсутствуют	данные отсутствуют	данные отсутствуют	данные отсутствуют
147	14	15	данные отсутствуют	данные отсутствуют	данные отсутствуют	данные отсутствуют	данные отсутствуют
148	14	15	данные отсутствуют	данные отсутствуют	данные отсутствуют	данные отсутствуют	данные отсутствуют
149	15	16	данные отсутствуют	данные отсутствуют	данные отсутствуют	данные отсутствуют	данные отсутствуют
150	15	16	данные отсутствуют	данные отсутствуют	данные отсутствуют	данные отсутствуют	данные отсутствуют

Государственный регистратор		ФГИС ЕГРН
полное наименование должности	подпись	инициалы, фамилия

М.П.

Выписка из Единого государственного реестра недвижимости об объекте недвижимости  
Описание местоположения земельного участка

<b>Земельный участок</b>			
<small>(вид объекта недвижимости)</small>			
Лист № ____	Раздела <b>3.1</b>	Всего листов раздела <b>3.1</b> : ____	Всего разделов: ____
30.09.2021 № 99/2021/420701428			
Кадастровый номер:		<b>02:22:000000:283(единое землепользование)</b>	

Описание местоположения границ земельного участка							
Номер п/п	Номер точки		Дирекционный угол	Горизонтальное проложение, м	Описание закрепления на местности	Кадастровые номера смежных участков	Сведения об адресах правообладателей смежных земельных участков
	начальная	конечная					
1	2	3	4	5	6	7	8
151	15	16	данные отсутствуют	данные отсутствуют	данные отсутствуют	данные отсутствуют	данные отсутствуют
152	15	16	данные отсутствуют	данные отсутствуют	данные отсутствуют	данные отсутствуют	данные отсутствуют
153	15	16	данные отсутствуют	данные отсутствуют	данные отсутствуют	данные отсутствуют	данные отсутствуют
154	15	16	данные отсутствуют	данные отсутствуют	данные отсутствуют	данные отсутствуют	данные отсутствуют
155	15	16	данные отсутствуют	данные отсутствуют	данные отсутствуют	данные отсутствуют	данные отсутствуют
156	15	16	данные отсутствуют	данные отсутствуют	данные отсутствуют	данные отсутствуют	данные отсутствуют
157	16	17	данные отсутствуют	данные отсутствуют	данные отсутствуют	данные отсутствуют	данные отсутствуют
158	16	17	данные отсутствуют	данные отсутствуют	данные отсутствуют	данные отсутствуют	данные отсутствуют
159	16	17	данные отсутствуют	данные отсутствуют	данные отсутствуют	данные отсутствуют	данные отсутствуют
160	16	17	данные отсутствуют	данные отсутствуют	данные отсутствуют	данные отсутствуют	данные отсутствуют
161	16	17	данные отсутствуют	данные отсутствуют	данные отсутствуют	данные отсутствуют	данные отсутствуют
162	16	17	данные отсутствуют	данные отсутствуют	данные отсутствуют	данные отсутствуют	данные отсутствуют
163	16	17	данные отсутствуют	данные отсутствуют	данные отсутствуют	данные отсутствуют	данные отсутствуют
164	16	17	данные отсутствуют	данные отсутствуют	данные отсутствуют	данные отсутствуют	данные отсутствуют
165	17	18	данные отсутствуют	данные отсутствуют	данные отсутствуют	данные отсутствуют	данные отсутствуют

Государственный регистратор		ФГИС ЕГРН
полное наименование должности	подпись	инициалы, фамилия

М.П.



<b>Земельный участок</b>			
(вид объекта недвижимости)			
Лист № _____	Раздела <b>3.1</b>	Всего листов раздела <b>3.1</b> : _____	Всего разделов: _____
30.09.2021 № 99/2021/420701428			
Кадастровый номер:		<b>02:22:000000:283(единое землепользование)</b>	

Описание местоположения границ земельного участка							
Номер п/п	Номер точки		Дирекционный угол	Горизонтальное проложение, м	Описание закрепления на местности	Кадастровые номера смежных участков	Сведения об адресах правообладателей смежных земельных участков
	начальная	конечная					
1	2	3	4	5	6	7	8
166	17	18	данные отсутствуют	данные отсутствуют	данные отсутствуют	данные отсутствуют	данные отсутствуют
167	17	18	данные отсутствуют	данные отсутствуют	данные отсутствуют	данные отсутствуют	данные отсутствуют
168	17	18	данные отсутствуют	данные отсутствуют	данные отсутствуют	данные отсутствуют	данные отсутствуют
169	17	18	данные отсутствуют	данные отсутствуют	данные отсутствуют	данные отсутствуют	данные отсутствуют
170	17	18	данные отсутствуют	данные отсутствуют	данные отсутствуют	данные отсутствуют	данные отсутствуют
171	17	18	данные отсутствуют	данные отсутствуют	данные отсутствуют	данные отсутствуют	данные отсутствуют
172	17	18	данные отсутствуют	данные отсутствуют	данные отсутствуют	данные отсутствуют	данные отсутствуют
173	18	19	данные отсутствуют	данные отсутствуют	данные отсутствуют	данные отсутствуют	данные отсутствуют
174	18	19	данные отсутствуют	данные отсутствуют	данные отсутствуют	данные отсутствуют	данные отсутствуют
175	18	19	данные отсутствуют	данные отсутствуют	данные отсутствуют	данные отсутствуют	данные отсутствуют
176	18	19	данные отсутствуют	данные отсутствуют	данные отсутствуют	данные отсутствуют	данные отсутствуют
177	18	19	данные отсутствуют	данные отсутствуют	данные отсутствуют	данные отсутствуют	данные отсутствуют
178	18	19	данные отсутствуют	данные отсутствуют	данные отсутствуют	данные отсутствуют	данные отсутствуют
179	18	19	данные отсутствуют	данные отсутствуют	данные отсутствуют	данные отсутствуют	данные отсутствуют
180	18	19	данные отсутствуют	данные отсутствуют	данные отсутствуют	данные отсутствуют	данные отсутствуют

Государственный регистратор		ФГИС ЕГРН
полное наименование должности	подпись	инициалы, фамилия

М.П.

<b>Земельный участок</b>			
(вид объекта недвижимости)			
Лист №	Раздела <b>3.1</b>	Всего листов раздела <b>3.1</b> : _____	Всего разделов: _____
Всего листов выписки: _____			
<b>30.09.2021 № 99/2021/420701428</b>			
Кадастровый номер:		<b>02:22:000000:283(единое землепользование)</b>	

Описание местоположения границ земельного участка							
Номер п/п	Номер точки		Дирекционный угол	Горизонтальное проложение, м	Описание закрепления на местности	Кадастровые номера смежных участков	Сведения об адресах правообладателей смежных земельных участков
	начальная	конечная					
1	2	3	4	5	6	7	8
181	19	20	данные отсутствуют	данные отсутствуют	данные отсутствуют	данные отсутствуют	данные отсутствуют
182	19	20	данные отсутствуют	данные отсутствуют	данные отсутствуют	данные отсутствуют	данные отсутствуют
183	19	20	данные отсутствуют	данные отсутствуют	данные отсутствуют	данные отсутствуют	данные отсутствуют
184	19	20	данные отсутствуют	данные отсутствуют	данные отсутствуют	данные отсутствуют	данные отсутствуют
185	19	20	данные отсутствуют	данные отсутствуют	данные отсутствуют	данные отсутствуют	данные отсутствуют
186	19	20	данные отсутствуют	данные отсутствуют	данные отсутствуют	данные отсутствуют	данные отсутствуют
187	19	20	данные отсутствуют	данные отсутствуют	данные отсутствуют	данные отсутствуют	данные отсутствуют
188	19	20	данные отсутствуют	данные отсутствуют	данные отсутствуют	данные отсутствуют	данные отсутствуют
189	20	21	данные отсутствуют	данные отсутствуют	данные отсутствуют	данные отсутствуют	данные отсутствуют
190	20	21	данные отсутствуют	данные отсутствуют	данные отсутствуют	данные отсутствуют	данные отсутствуют
191	20	21	данные отсутствуют	данные отсутствуют	данные отсутствуют	данные отсутствуют	данные отсутствуют
192	20	21	данные отсутствуют	данные отсутствуют	данные отсутствуют	данные отсутствуют	данные отсутствуют
193	20	21	данные отсутствуют	данные отсутствуют	данные отсутствуют	данные отсутствуют	данные отсутствуют
194	20	21	данные отсутствуют	данные отсутствуют	данные отсутствуют	данные отсутствуют	данные отсутствуют
195	20	21	данные отсутствуют	данные отсутствуют	данные отсутствуют	данные отсутствуют	данные отсутствуют

Государственный регистратор		ФГИС ЕГРН
полное наименование должности	подпись	инициалы, фамилия

М.П.

<b>Земельный участок</b>			
(вид объекта недвижимости)			
Лист № _____	Раздела <b>3.1</b>	Всего листов раздела <b>3.1</b> : _____	Всего разделов: _____
<b>30.09.2021 № 99/2021/420701428</b>			
Кадастровый номер:		<b>02:22:000000:283(единое землепользование)</b>	

Описание местоположения границ земельного участка							
Номер п/п	Номер точки		Дирекционный угол	Горизонтальное проложение, м	Описание закрепления на местности	Кадастровые номера смежных участков	Сведения об адресах правообладателей смежных земельных участков
	начальная	конечная					
1	2	3	4	5	6	7	8
196	20	1	данные отсутствуют	данные отсутствуют	данные отсутствуют	данные отсутствуют	данные отсутствуют
197	21	22	данные отсутствуют	данные отсутствуют	данные отсутствуют	данные отсутствуют	данные отсутствуют
198	21	22	данные отсутствуют	данные отсутствуют	данные отсутствуют	данные отсутствуют	данные отсутствуют
199	21	22	данные отсутствуют	данные отсутствуют	данные отсутствуют	данные отсутствуют	данные отсутствуют
200	21	22	данные отсутствуют	данные отсутствуют	данные отсутствуют	данные отсутствуют	данные отсутствуют
201	21	22	данные отсутствуют	данные отсутствуют	данные отсутствуют	данные отсутствуют	данные отсутствуют
202	21	22	данные отсутствуют	данные отсутствуют	данные отсутствуют	данные отсутствуют	данные отсутствуют
203	21	22	данные отсутствуют	данные отсутствуют	данные отсутствуют	данные отсутствуют	данные отсутствуют
204	22	23	данные отсутствуют	данные отсутствуют	данные отсутствуют	данные отсутствуют	данные отсутствуют
205	22	23	данные отсутствуют	данные отсутствуют	данные отсутствуют	данные отсутствуют	данные отсутствуют
206	22	23	данные отсутствуют	данные отсутствуют	данные отсутствуют	данные отсутствуют	данные отсутствуют
207	22	23	данные отсутствуют	данные отсутствуют	данные отсутствуют	данные отсутствуют	данные отсутствуют
208	22	23	данные отсутствуют	данные отсутствуют	данные отсутствуют	данные отсутствуют	данные отсутствуют
209	22	23	данные отсутствуют	данные отсутствуют	данные отсутствуют	данные отсутствуют	данные отсутствуют
210	22	23	данные отсутствуют	данные отсутствуют	данные отсутствуют	данные отсутствуют	данные отсутствуют

Государственный регистратор		ФГИС ЕГРН
полное наименование должности	подпись	инициалы, фамилия

М.П.

Выписка из Единого государственного реестра недвижимости об объекте недвижимости  
**Описание местоположения земельного участка**

<b>Земельный участок</b>			
(вид объекта недвижимости)			
Лист № _____	Раздела <b>3.1</b>	Всего листов раздела <b>3.1</b> : _____	Всего разделов: _____
30.09.2021 № 99/2021/420701428			
Кадастровый номер:		<b>02:22:000000:283(единое землепользование)</b>	

Описание местоположения границ земельного участка							
Номер п/п	Номер точки		Дирекционный угол	Горизонтальное проложение, м	Описание закрепления на местности	Кадастровые номера смежных участков	Сведения об адресах правообладателей смежных земельных участков
	начальная	конечная					
1	2	3	4	5	6	7	8
211	23	24	данные отсутствуют	данные отсутствуют	данные отсутствуют	данные отсутствуют	данные отсутствуют
212	23	24	данные отсутствуют	данные отсутствуют	данные отсутствуют	данные отсутствуют	данные отсутствуют
213	23	24	данные отсутствуют	данные отсутствуют	данные отсутствуют	данные отсутствуют	данные отсутствуют
214	23	24	данные отсутствуют	данные отсутствуют	данные отсутствуют	данные отсутствуют	данные отсутствуют
215	23	24	данные отсутствуют	данные отсутствуют	данные отсутствуют	данные отсутствуют	данные отсутствуют
216	23	24	данные отсутствуют	данные отсутствуют	данные отсутствуют	данные отсутствуют	данные отсутствуют
217	23	24	данные отсутствуют	данные отсутствуют	данные отсутствуют	данные отсутствуют	данные отсутствуют
218	24	25	данные отсутствуют	данные отсутствуют	данные отсутствуют	данные отсутствуют	данные отсутствуют
219	24	25	данные отсутствуют	данные отсутствуют	данные отсутствуют	данные отсутствуют	данные отсутствуют
220	24	25	данные отсутствуют	данные отсутствуют	данные отсутствуют	данные отсутствуют	данные отсутствуют
221	24	25	данные отсутствуют	данные отсутствуют	данные отсутствуют	данные отсутствуют	данные отсутствуют
222	24	25	данные отсутствуют	данные отсутствуют	данные отсутствуют	данные отсутствуют	данные отсутствуют
223	24	25	данные отсутствуют	данные отсутствуют	данные отсутствуют	данные отсутствуют	данные отсутствуют
224	24	25	данные отсутствуют	данные отсутствуют	данные отсутствуют	данные отсутствуют	данные отсутствуют
225	25	26	данные отсутствуют	данные отсутствуют	данные отсутствуют	данные отсутствуют	данные отсутствуют

Государственный регистратор		ФГИС ЕГРН
полное наименование должности	подпись	инициалы, фамилия

М.П.

<b>Земельный участок</b>			
(вид объекта недвижимости)			
Лист №	Раздела <b>3.1</b>	Всего листов раздела <b>3.1</b> : _____	Всего разделов: _____
Всего листов выписки: _____			
<b>30.09.2021 № 99/2021/420701428</b>			
Кадастровый номер:		<b>02:22:000000:283(единое землепользование)</b>	

Описание местоположения границ земельного участка							
Номер п/п	Номер точки		Дирекционный угол	Горизонтальное проложение, м	Описание закрепления на местности	Кадастровые номера смежных участков	Сведения об адресах правообладателей смежных земельных участков
	начальная	конечная					
1	2	3	4	5	6	7	8
226	25	26	данные отсутствуют	данные отсутствуют	данные отсутствуют	данные отсутствуют	данные отсутствуют
227	25	26	данные отсутствуют	данные отсутствуют	данные отсутствуют	данные отсутствуют	данные отсутствуют
228	25	26	данные отсутствуют	данные отсутствуют	данные отсутствуют	данные отсутствуют	данные отсутствуют
229	25	26	данные отсутствуют	данные отсутствуют	данные отсутствуют	данные отсутствуют	данные отсутствуют
230	25	26	данные отсутствуют	данные отсутствуют	данные отсутствуют	данные отсутствуют	данные отсутствуют
231	25	26	данные отсутствуют	данные отсутствуют	данные отсутствуют	данные отсутствуют	данные отсутствуют
232	26	27	данные отсутствуют	данные отсутствуют	данные отсутствуют	данные отсутствуют	данные отсутствуют
233	26	27	данные отсутствуют	данные отсутствуют	данные отсутствуют	данные отсутствуют	данные отсутствуют
234	26	27	данные отсутствуют	данные отсутствуют	данные отсутствуют	данные отсутствуют	данные отсутствуют
235	26	27	данные отсутствуют	данные отсутствуют	данные отсутствуют	данные отсутствуют	данные отсутствуют
236	26	27	данные отсутствуют	данные отсутствуют	данные отсутствуют	данные отсутствуют	данные отсутствуют
237	26	27	данные отсутствуют	данные отсутствуют	данные отсутствуют	данные отсутствуют	данные отсутствуют
238	26	27	данные отсутствуют	данные отсутствуют	данные отсутствуют	данные отсутствуют	данные отсутствуют
239	27	28	данные отсутствуют	данные отсутствуют	данные отсутствуют	данные отсутствуют	данные отсутствуют
240	27	28	данные отсутствуют	данные отсутствуют	данные отсутствуют	данные отсутствуют	данные отсутствуют

Государственный регистратор		ФГИС ЕГРН
полное наименование должности	подпись	инициалы, фамилия

М.П.

<b>Земельный участок</b>			
(вид объекта недвижимости)			
Лист №	Раздела <b>3.1</b>	Всего листов раздела <b>3.1</b> : _____	Всего разделов: _____
Всего листов выписки: _____			
<b>30.09.2021 № 99/2021/420701428</b>			
Кадастровый номер:		<b>02:22:000000:283(единое землепользование)</b>	

Описание местоположения границ земельного участка							
Номер п/п	Номер точки		Дирекционный угол	Горизонтальное проложение, м	Описание закрепления на местности	Кадастровые номера смежных участков	Сведения об адресах правообладателей смежных земельных участков
	начальная	конечная					
1	2	3	4	5	6	7	8
241	27	28	данные отсутствуют	данные отсутствуют	данные отсутствуют	данные отсутствуют	данные отсутствуют
242	27	28	данные отсутствуют	данные отсутствуют	данные отсутствуют	данные отсутствуют	данные отсутствуют
243	27	28	данные отсутствуют	данные отсутствуют	данные отсутствуют	данные отсутствуют	данные отсутствуют
244	27	28	данные отсутствуют	данные отсутствуют	данные отсутствуют	данные отсутствуют	данные отсутствуют
245	27	28	данные отсутствуют	данные отсутствуют	данные отсутствуют	данные отсутствуют	данные отсутствуют
246	28	29	данные отсутствуют	данные отсутствуют	данные отсутствуют	данные отсутствуют	данные отсутствуют
247	28	29	данные отсутствуют	данные отсутствуют	данные отсутствуют	данные отсутствуют	данные отсутствуют
248	28	29	данные отсутствуют	данные отсутствуют	данные отсутствуют	данные отсутствуют	данные отсутствуют
249	28	29	данные отсутствуют	данные отсутствуют	данные отсутствуют	данные отсутствуют	данные отсутствуют
250	28	29	данные отсутствуют	данные отсутствуют	данные отсутствуют	данные отсутствуют	данные отсутствуют
251	28	29	данные отсутствуют	данные отсутствуют	данные отсутствуют	данные отсутствуют	данные отсутствуют
252	28	1	данные отсутствуют	данные отсутствуют	данные отсутствуют	данные отсутствуют	данные отсутствуют
253	29	30	данные отсутствуют	данные отсутствуют	данные отсутствуют	данные отсутствуют	данные отсутствуют
254	29	30	данные отсутствуют	данные отсутствуют	данные отсутствуют	данные отсутствуют	данные отсутствуют
255	29	30	данные отсутствуют	данные отсутствуют	данные отсутствуют	данные отсутствуют	данные отсутствуют

Государственный регистратор		ФГИС ЕГРН
полное наименование должности	подпись	инициалы, фамилия

М.П.

<b>Земельный участок</b>			
(вид объекта недвижимости)			
Лист № _____	Раздела <b>3.1</b>	Всего листов раздела <b>3.1</b> : _____	Всего разделов: _____
30.09.2021 № 99/2021/420701428			
Кадастровый номер:		<b>02:22:000000:283(единое землепользование)</b>	

Описание местоположения границ земельного участка							
Номер п/п	Номер точки		Дирекционный угол	Горизонтальное проложение, м	Описание закрепления на местности	Кадастровые номера смежных участков	Сведения об адресах правообладателей смежных земельных участков
	начальная	конечная					
1	2	3	4	5	6	7	8
256	29	30	данные отсутствуют	данные отсутствуют	данные отсутствуют	данные отсутствуют	данные отсутствуют
257	29	30	данные отсутствуют	данные отсутствуют	данные отсутствуют	данные отсутствуют	данные отсутствуют
258	29	30	данные отсутствуют	данные отсутствуют	данные отсутствуют	данные отсутствуют	данные отсутствуют
259	30	31	данные отсутствуют	данные отсутствуют	данные отсутствуют	данные отсутствуют	данные отсутствуют
260	30	31	данные отсутствуют	данные отсутствуют	данные отсутствуют	данные отсутствуют	данные отсутствуют
261	30	31	данные отсутствуют	данные отсутствуют	данные отсутствуют	данные отсутствуют	данные отсутствуют
262	30	31	данные отсутствуют	данные отсутствуют	данные отсутствуют	данные отсутствуют	данные отсутствуют
263	30	31	данные отсутствуют	данные отсутствуют	данные отсутствуют	данные отсутствуют	данные отсутствуют
264	30	31	данные отсутствуют	данные отсутствуют	данные отсутствуют	данные отсутствуют	данные отсутствуют
265	31	32	данные отсутствуют	данные отсутствуют	данные отсутствуют	данные отсутствуют	данные отсутствуют
266	31	32	данные отсутствуют	данные отсутствуют	данные отсутствуют	данные отсутствуют	данные отсутствуют
267	31	32	данные отсутствуют	данные отсутствуют	данные отсутствуют	данные отсутствуют	данные отсутствуют
268	31	32	данные отсутствуют	данные отсутствуют	данные отсутствуют	данные отсутствуют	данные отсутствуют
269	31	32	данные отсутствуют	данные отсутствуют	данные отсутствуют	данные отсутствуют	данные отсутствуют
270	31	32	данные отсутствуют	данные отсутствуют	данные отсутствуют	данные отсутствуют	данные отсутствуют

Государственный регистратор		ФГИС ЕГРН
полное наименование должности	подпись	инициалы, фамилия

М.П.

Выписка из Единого государственного реестра недвижимости об объекте недвижимости  
Описание местоположения земельного участка

<b>Земельный участок</b>			
<small>(вид объекта недвижимости)</small>			
Лист № ____	Раздела <b>3.1</b>	Всего листов раздела <b>3.1</b> : ____	Всего разделов: ____
30.09.2021 № 99/2021/420701428			
Кадастровый номер:		<b>02:22:000000:283(единое землепользование)</b>	

Описание местоположения границ земельного участка							
Номер п/п	Номер точки		Дирекционный угол	Горизонтальное проложение, м	Описание закрепления на местности	Кадастровые номера смежных участков	Сведения об адресах правообладателей смежных земельных участков
	начальная	конечная					
1	2	3	4	5	6	7	8
271	32	33	данные отсутствуют	данные отсутствуют	данные отсутствуют	данные отсутствуют	данные отсутствуют
272	32	33	данные отсутствуют	данные отсутствуют	данные отсутствуют	данные отсутствуют	данные отсутствуют
273	32	33	данные отсутствуют	данные отсутствуют	данные отсутствуют	данные отсутствуют	данные отсутствуют
274	32	33	данные отсутствуют	данные отсутствуют	данные отсутствуют	данные отсутствуют	данные отсутствуют
275	32	33	данные отсутствуют	данные отсутствуют	данные отсутствуют	данные отсутствуют	данные отсутствуют
276	32	33	данные отсутствуют	данные отсутствуют	данные отсутствуют	данные отсутствуют	данные отсутствуют
277	33	34	данные отсутствуют	данные отсутствуют	данные отсутствуют	данные отсутствуют	данные отсутствуют
278	33	34	данные отсутствуют	данные отсутствуют	данные отсутствуют	данные отсутствуют	данные отсутствуют
279	33	34	данные отсутствуют	данные отсутствуют	данные отсутствуют	данные отсутствуют	данные отсутствуют
280	33	34	данные отсутствуют	данные отсутствуют	данные отсутствуют	данные отсутствуют	данные отсутствуют
281	33	34	данные отсутствуют	данные отсутствуют	данные отсутствуют	данные отсутствуют	данные отсутствуют
282	33	34	данные отсутствуют	данные отсутствуют	данные отсутствуют	данные отсутствуют	данные отсутствуют
283	34	35	данные отсутствуют	данные отсутствуют	данные отсутствуют	данные отсутствуют	данные отсутствуют
284	34	35	данные отсутствуют	данные отсутствуют	данные отсутствуют	данные отсутствуют	данные отсутствуют
285	34	35	данные отсутствуют	данные отсутствуют	данные отсутствуют	данные отсутствуют	данные отсутствуют

Государственный регистратор		ФГИС ЕГРН
полное наименование должности	подпись	инициалы, фамилия

М.П.



<b>Земельный участок</b>			
(вид объекта недвижимости)			
Лист №	Раздела <b>3.1</b>	Всего листов раздела <b>3.1</b> : _____	Всего разделов: _____
Всего листов выписки: _____			
<b>30.09.2021 № 99/2021/420701428</b>			
Кадастровый номер:		<b>02:22:000000:283(единое землепользование)</b>	

Описание местоположения границ земельного участка							
Номер п/п	Номер точки		Дирекционный угол	Горизонтальное проложение, м	Описание закрепления на местности	Кадастровые номера смежных участков	Сведения об адресах правообладателей смежных земельных участков
	начальная	конечная					
1	2	3	4	5	6	7	8
286	34	35	данные отсутствуют	данные отсутствуют	данные отсутствуют	данные отсутствуют	данные отсутствуют
287	34	35	данные отсутствуют	данные отсутствуют	данные отсутствуют	данные отсутствуют	данные отсутствуют
288	34	35	данные отсутствуют	данные отсутствуют	данные отсутствуют	данные отсутствуют	данные отсутствуют
289	35	36	данные отсутствуют	данные отсутствуют	данные отсутствуют	данные отсутствуют	данные отсутствуют
290	35	36	данные отсутствуют	данные отсутствуют	данные отсутствуют	данные отсутствуют	данные отсутствуют
291	35	36	данные отсутствуют	данные отсутствуют	данные отсутствуют	данные отсутствуют	данные отсутствуют
292	35	36	данные отсутствуют	данные отсутствуют	данные отсутствуют	данные отсутствуют	данные отсутствуют
293	35	36	данные отсутствуют	данные отсутствуют	данные отсутствуют	данные отсутствуют	данные отсутствуют
294	35	36	данные отсутствуют	данные отсутствуют	данные отсутствуют	данные отсутствуют	данные отсутствуют
295	36	37	данные отсутствуют	данные отсутствуют	данные отсутствуют	данные отсутствуют	данные отсутствуют
296	36	37	данные отсутствуют	данные отсутствуют	данные отсутствуют	данные отсутствуют	данные отсутствуют
297	36	37	данные отсутствуют	данные отсутствуют	данные отсутствуют	данные отсутствуют	данные отсутствуют
298	36	37	данные отсутствуют	данные отсутствуют	данные отсутствуют	данные отсутствуют	данные отсутствуют
299	36	37	данные отсутствуют	данные отсутствуют	данные отсутствуют	данные отсутствуют	данные отсутствуют
300	36	37	данные отсутствуют	данные отсутствуют	данные отсутствуют	данные отсутствуют	данные отсутствуют

Государственный регистратор		ФГИС ЕГРН
полное наименование должности	подпись	инициалы, фамилия

М.П.

Выписка из Единого государственного реестра недвижимости об объекте недвижимости  
Описание местоположения земельного участка

<b>Земельный участок</b>			
<small>(вид объекта недвижимости)</small>			
Лист № _____	Раздела <b>3.1</b>	Всего листов раздела <b>3.1</b> : _____	Всего разделов: _____
30.09.2021 № 99/2021/420701428			
Кадастровый номер:		<b>02:22:000000:283(единое землепользование)</b>	

Описание местоположения границ земельного участка							
Номер п/п	Номер точки		Дирекционный угол	Горизонтальное проложение, м	Описание закрепления на местности	Кадастровые номера смежных участков	Сведения об адресах правообладателей смежных земельных участков
	начальная	конечная					
1	2	3	4	5	6	7	8
301	37	38	данные отсутствуют	данные отсутствуют	данные отсутствуют	данные отсутствуют	данные отсутствуют
302	37	38	данные отсутствуют	данные отсутствуют	данные отсутствуют	данные отсутствуют	данные отсутствуют
303	37	38	данные отсутствуют	данные отсутствуют	данные отсутствуют	данные отсутствуют	данные отсутствуют
304	37	38	данные отсутствуют	данные отсутствуют	данные отсутствуют	данные отсутствуют	данные отсутствуют
305	37	38	данные отсутствуют	данные отсутствуют	данные отсутствуют	данные отсутствуют	данные отсутствуют
306	37	38	данные отсутствуют	данные отсутствуют	данные отсутствуют	данные отсутствуют	данные отсутствуют
307	38	39	данные отсутствуют	данные отсутствуют	данные отсутствуют	данные отсутствуют	данные отсутствуют
308	38	39	данные отсутствуют	данные отсутствуют	данные отсутствуют	данные отсутствуют	данные отсутствуют
309	38	39	данные отсутствуют	данные отсутствуют	данные отсутствуют	данные отсутствуют	данные отсутствуют
310	38	39	данные отсутствуют	данные отсутствуют	данные отсутствуют	данные отсутствуют	данные отсутствуют
311	38	39	данные отсутствуют	данные отсутствуют	данные отсутствуют	данные отсутствуют	данные отсутствуют
312	38	39	данные отсутствуют	данные отсутствуют	данные отсутствуют	данные отсутствуют	данные отсутствуют
313	39	40	данные отсутствуют	данные отсутствуют	данные отсутствуют	данные отсутствуют	данные отсутствуют
314	39	40	данные отсутствуют	данные отсутствуют	данные отсутствуют	данные отсутствуют	данные отсутствуют
315	39	40	данные отсутствуют	данные отсутствуют	данные отсутствуют	данные отсутствуют	данные отсутствуют

Государственный регистратор		ФГИС ЕГРН
полное наименование должности	подпись	инициалы, фамилия

М.П.

<b>Земельный участок</b>			
(вид объекта недвижимости)			
Лист №	Раздела <b>3.1</b>	Всего листов раздела <b>3.1</b> : _____	Всего разделов: _____
Всего листов выписки: _____			
<b>30.09.2021 № 99/2021/420701428</b>			
Кадастровый номер:		<b>02:22:000000:283(единое землепользование)</b>	

Описание местоположения границ земельного участка							
Номер п/п	Номер точки		Дирекционный угол	Горизонтальное проложение, м	Описание закрепления на местности	Кадастровые номера смежных участков	Сведения об адресах правообладателей смежных земельных участков
	начальная	конечная					
1	2	3	4	5	6	7	8
316	39	40	данные отсутствуют	данные отсутствуют	данные отсутствуют	данные отсутствуют	данные отсутствуют
317	39	40	данные отсутствуют	данные отсутствуют	данные отсутствуют	данные отсутствуют	данные отсутствуют
318	39	40	данные отсутствуют	данные отсутствуют	данные отсутствуют	данные отсутствуют	данные отсутствуют
319	40	41	данные отсутствуют	данные отсутствуют	данные отсутствуют	данные отсутствуют	данные отсутствуют
320	40	41	данные отсутствуют	данные отсутствуют	данные отсутствуют	данные отсутствуют	данные отсутствуют
321	40	41	данные отсутствуют	данные отсутствуют	данные отсутствуют	данные отсутствуют	данные отсутствуют
322	40	41	данные отсутствуют	данные отсутствуют	данные отсутствуют	данные отсутствуют	данные отсутствуют
323	40	41	данные отсутствуют	данные отсутствуют	данные отсутствуют	данные отсутствуют	данные отсутствуют
324	40	41	данные отсутствуют	данные отсутствуют	данные отсутствуют	данные отсутствуют	данные отсутствуют
325	41	42	данные отсутствуют	данные отсутствуют	данные отсутствуют	данные отсутствуют	данные отсутствуют
326	41	42	данные отсутствуют	данные отсутствуют	данные отсутствуют	данные отсутствуют	данные отсутствуют
327	41	42	данные отсутствуют	данные отсутствуют	данные отсутствуют	данные отсутствуют	данные отсутствуют
328	41	42	данные отсутствуют	данные отсутствуют	данные отсутствуют	данные отсутствуют	данные отсутствуют
329	41	42	данные отсутствуют	данные отсутствуют	данные отсутствуют	данные отсутствуют	данные отсутствуют
330	41	42	данные отсутствуют	данные отсутствуют	данные отсутствуют	данные отсутствуют	данные отсутствуют

Государственный регистратор		ФГИС ЕГРН
полное наименование должности	подпись	инициалы, фамилия

М.П.

Выписка из Единого государственного реестра недвижимости об объекте недвижимости  
Описание местоположения земельного участка

<b>Земельный участок</b>			
<small>(вид объекта недвижимости)</small>			
Лист № _____	Раздела <b>3.1</b>	Всего листов раздела <b>3.1</b> : _____	Всего разделов: _____
30.09.2021 № 99/2021/420701428			
Кадастровый номер:		<b>02:22:000000:283(единое землепользование)</b>	

Описание местоположения границ земельного участка							
Номер п/п	Номер точки		Дирекционный угол	Горизонтальное проложение, м	Описание закрепления на местности	Кадастровые номера смежных участков	Сведения об адресах правообладателей смежных земельных участков
	начальная	конечная					
1	2	3	4	5	6	7	8
331	42	43	данные отсутствуют	данные отсутствуют	данные отсутствуют	данные отсутствуют	данные отсутствуют
332	42	43	данные отсутствуют	данные отсутствуют	данные отсутствуют	данные отсутствуют	данные отсутствуют
333	42	43	данные отсутствуют	данные отсутствуют	данные отсутствуют	данные отсутствуют	данные отсутствуют
334	42	43	данные отсутствуют	данные отсутствуют	данные отсутствуют	данные отсутствуют	данные отсутствуют
335	42	43	данные отсутствуют	данные отсутствуют	данные отсутствуют	данные отсутствуют	данные отсутствуют
336	42	43	данные отсутствуют	данные отсутствуют	данные отсутствуют	данные отсутствуют	данные отсутствуют
337	43	44	данные отсутствуют	данные отсутствуют	данные отсутствуют	данные отсутствуют	данные отсутствуют
338	43	44	данные отсутствуют	данные отсутствуют	данные отсутствуют	данные отсутствуют	данные отсутствуют
339	43	44	данные отсутствуют	данные отсутствуют	данные отсутствуют	данные отсутствуют	данные отсутствуют
340	43	44	данные отсутствуют	данные отсутствуют	данные отсутствуют	данные отсутствуют	данные отсутствуют
341	43	44	данные отсутствуют	данные отсутствуют	данные отсутствуют	данные отсутствуют	данные отсутствуют
342	43	44	данные отсутствуют	данные отсутствуют	данные отсутствуют	данные отсутствуют	данные отсутствуют
343	44	45	данные отсутствуют	данные отсутствуют	данные отсутствуют	данные отсутствуют	данные отсутствуют
344	44	45	данные отсутствуют	данные отсутствуют	данные отсутствуют	данные отсутствуют	данные отсутствуют
345	44	45	данные отсутствуют	данные отсутствуют	данные отсутствуют	данные отсутствуют	данные отсутствуют

Государственный регистратор		ФГИС ЕГРН
полное наименование должности	подпись	инициалы, фамилия

М.П.

<b>Земельный участок</b>			
(вид объекта недвижимости)			
Лист №	Раздела <b>3.1</b>	Всего листов раздела <b>3.1</b> : _____	Всего разделов: _____
30.09.2021 № 99/2021/420701428			
Кадастровый номер:		<b>02:22:000000:283(единое землепользование)</b>	

Описание местоположения границ земельного участка							
Номер п/п	Номер точки		Дирекционный угол	Горизонтальное проложение, м	Описание закрепления на местности	Кадастровые номера смежных участков	Сведения об адресах правообладателей смежных земельных участков
	начальная	конечная					
1	2	3	4	5	6	7	8
346	44	45	данные отсутствуют	данные отсутствуют	данные отсутствуют	данные отсутствуют	данные отсутствуют
347	44	45	данные отсутствуют	данные отсутствуют	данные отсутствуют	данные отсутствуют	данные отсутствуют
348	44	45	данные отсутствуют	данные отсутствуют	данные отсутствуют	данные отсутствуют	данные отсутствуют
349	45	46	данные отсутствуют	данные отсутствуют	данные отсутствуют	данные отсутствуют	данные отсутствуют
350	45	46	данные отсутствуют	данные отсутствуют	данные отсутствуют	данные отсутствуют	данные отсутствуют
351	45	46	данные отсутствуют	данные отсутствуют	данные отсутствуют	данные отсутствуют	данные отсутствуют
352	45	46	данные отсутствуют	данные отсутствуют	данные отсутствуют	данные отсутствуют	данные отсутствуют
353	45	46	данные отсутствуют	данные отсутствуют	данные отсутствуют	данные отсутствуют	данные отсутствуют
354	45	46	данные отсутствуют	данные отсутствуют	данные отсутствуют	данные отсутствуют	данные отсутствуют
355	46	47	данные отсутствуют	данные отсутствуют	данные отсутствуют	данные отсутствуют	данные отсутствуют
356	46	47	данные отсутствуют	данные отсутствуют	данные отсутствуют	данные отсутствуют	данные отсутствуют
357	46	47	данные отсутствуют	данные отсутствуют	данные отсутствуют	данные отсутствуют	данные отсутствуют
358	46	47	данные отсутствуют	данные отсутствуют	данные отсутствуют	данные отсутствуют	данные отсутствуют
359	46	47	данные отсутствуют	данные отсутствуют	данные отсутствуют	данные отсутствуют	данные отсутствуют
360	46	47	данные отсутствуют	данные отсутствуют	данные отсутствуют	данные отсутствуют	данные отсутствуют

Государственный регистратор		ФГИС ЕГРН
полное наименование должности	подпись	инициалы, фамилия

М.П.

Выписка из Единого государственного реестра недвижимости об объекте недвижимости  
Описание местоположения земельного участка

<b>Земельный участок</b>			
<small>(вид объекта недвижимости)</small>			
Лист № ____	Раздела <b>3.1</b>	Всего листов раздела <b>3.1</b> : ____	Всего разделов: ____
30.09.2021 № 99/2021/420701428			
Кадастровый номер:		<b>02:22:000000:283(единое землепользование)</b>	

Описание местоположения границ земельного участка							
Номер п/п	Номер точки		Дирекционный угол	Горизонтальное проложение, м	Описание закрепления на местности	Кадастровые номера смежных участков	Сведения об адресах правообладателей смежных земельных участков
	начальная	конечная					
1	2	3	4	5	6	7	8
361	47	48	данные отсутствуют	данные отсутствуют	данные отсутствуют	данные отсутствуют	данные отсутствуют
362	47	48	данные отсутствуют	данные отсутствуют	данные отсутствуют	данные отсутствуют	данные отсутствуют
363	47	48	данные отсутствуют	данные отсутствуют	данные отсутствуют	данные отсутствуют	данные отсутствуют
364	47	48	данные отсутствуют	данные отсутствуют	данные отсутствуют	данные отсутствуют	данные отсутствуют
365	47	48	данные отсутствуют	данные отсутствуют	данные отсутствуют	данные отсутствуют	данные отсутствуют
366	47	48	данные отсутствуют	данные отсутствуют	данные отсутствуют	данные отсутствуют	данные отсутствуют
367	48	49	данные отсутствуют	данные отсутствуют	данные отсутствуют	данные отсутствуют	данные отсутствуют
368	48	49	данные отсутствуют	данные отсутствуют	данные отсутствуют	данные отсутствуют	данные отсутствуют
369	48	49	данные отсутствуют	данные отсутствуют	данные отсутствуют	данные отсутствуют	данные отсутствуют
370	48	49	данные отсутствуют	данные отсутствуют	данные отсутствуют	данные отсутствуют	данные отсутствуют
371	48	49	данные отсутствуют	данные отсутствуют	данные отсутствуют	данные отсутствуют	данные отсутствуют
372	48	49	данные отсутствуют	данные отсутствуют	данные отсутствуют	данные отсутствуют	данные отсутствуют
373	49	50	данные отсутствуют	данные отсутствуют	данные отсутствуют	данные отсутствуют	данные отсутствуют
374	49	50	данные отсутствуют	данные отсутствуют	данные отсутствуют	данные отсутствуют	данные отсутствуют
375	49	50	данные отсутствуют	данные отсутствуют	данные отсутствуют	данные отсутствуют	данные отсутствуют

Государственный регистратор		ФГИС ЕГРН
полное наименование должности	подпись	инициалы, фамилия

М.П.

<b>Земельный участок</b>			
(вид объекта недвижимости)			
Лист № _____	Раздела <b>3.1</b>	Всего листов раздела <b>3.1</b> : _____	Всего разделов: _____
30.09.2021 № 99/2021/420701428			
Кадастровый номер:		<b>02:22:000000:283(единое землепользование)</b>	

Описание местоположения границ земельного участка							
Номер п/п	Номер точки		Дирекционный угол	Горизонтальное проложение, м	Описание закрепления на местности	Кадастровые номера смежных участков	Сведения об адресах правообладателей смежных земельных участков
	начальная	конечная					
1	2	3	4	5	6	7	8
376	49	50	данные отсутствуют	данные отсутствуют	данные отсутствуют	данные отсутствуют	данные отсутствуют
377	49	50	данные отсутствуют	данные отсутствуют	данные отсутствуют	данные отсутствуют	данные отсутствуют
378	49	50	данные отсутствуют	данные отсутствуют	данные отсутствуют	данные отсутствуют	данные отсутствуют
379	50	51	данные отсутствуют	данные отсутствуют	данные отсутствуют	данные отсутствуют	данные отсутствуют
380	50	51	данные отсутствуют	данные отсутствуют	данные отсутствуют	данные отсутствуют	данные отсутствуют
381	50	51	данные отсутствуют	данные отсутствуют	данные отсутствуют	данные отсутствуют	данные отсутствуют
382	50	51	данные отсутствуют	данные отсутствуют	данные отсутствуют	данные отсутствуют	данные отсутствуют
383	50	51	данные отсутствуют	данные отсутствуют	данные отсутствуют	данные отсутствуют	данные отсутствуют
384	50	51	данные отсутствуют	данные отсутствуют	данные отсутствуют	данные отсутствуют	данные отсутствуют
385	51	52	данные отсутствуют	данные отсутствуют	данные отсутствуют	данные отсутствуют	данные отсутствуют
386	51	52	данные отсутствуют	данные отсутствуют	данные отсутствуют	данные отсутствуют	данные отсутствуют
387	51	52	данные отсутствуют	данные отсутствуют	данные отсутствуют	данные отсутствуют	данные отсутствуют
388	51	52	данные отсутствуют	данные отсутствуют	данные отсутствуют	данные отсутствуют	данные отсутствуют
389	51	52	данные отсутствуют	данные отсутствуют	данные отсутствуют	данные отсутствуют	данные отсутствуют
390	51	52	данные отсутствуют	данные отсутствуют	данные отсутствуют	данные отсутствуют	данные отсутствуют

Государственный регистратор		ФГИС ЕГРН
полное наименование должности	подпись	инициалы, фамилия

М.П.

Выписка из Единого государственного реестра недвижимости об объекте недвижимости  
Описание местоположения земельного участка

<b>Земельный участок</b>			
<small>(вид объекта недвижимости)</small>			
Лист № ____	Раздела <b>3.1</b>	Всего листов раздела <b>3.1</b> : ____	Всего разделов: ____
30.09.2021 № 99/2021/420701428			
Кадастровый номер:		<b>02:22:000000:283(единое землепользование)</b>	

Описание местоположения границ земельного участка							
Номер п/п	Номер точки		Дирекционный угол	Горизонтальное проложение, м	Описание закрепления на местности	Кадастровые номера смежных участков	Сведения об адресах правообладателей смежных земельных участков
	начальная	конечная					
1	2	3	4	5	6	7	8
391	52	53	данные отсутствуют	данные отсутствуют	данные отсутствуют	данные отсутствуют	данные отсутствуют
392	52	53	данные отсутствуют	данные отсутствуют	данные отсутствуют	данные отсутствуют	данные отсутствуют
393	52	53	данные отсутствуют	данные отсутствуют	данные отсутствуют	данные отсутствуют	данные отсутствуют
394	52	53	данные отсутствуют	данные отсутствуют	данные отсутствуют	данные отсутствуют	данные отсутствуют
395	52	53	данные отсутствуют	данные отсутствуют	данные отсутствуют	данные отсутствуют	данные отсутствуют
396	52	53	данные отсутствуют	данные отсутствуют	данные отсутствуют	данные отсутствуют	данные отсутствуют
397	53	54	данные отсутствуют	данные отсутствуют	данные отсутствуют	данные отсутствуют	данные отсутствуют
398	53	54	данные отсутствуют	данные отсутствуют	данные отсутствуют	данные отсутствуют	данные отсутствуют
399	53	54	данные отсутствуют	данные отсутствуют	данные отсутствуют	данные отсутствуют	данные отсутствуют
400	53	54	данные отсутствуют	данные отсутствуют	данные отсутствуют	данные отсутствуют	данные отсутствуют
401	53	54	данные отсутствуют	данные отсутствуют	данные отсутствуют	данные отсутствуют	данные отсутствуют
402	53	1	данные отсутствуют	данные отсутствуют	данные отсутствуют	данные отсутствуют	данные отсутствуют
403	54	55	данные отсутствуют	данные отсутствуют	данные отсутствуют	данные отсутствуют	данные отсутствуют
404	54	55	данные отсутствуют	данные отсутствуют	данные отсутствуют	данные отсутствуют	данные отсутствуют
405	54	55	данные отсутствуют	данные отсутствуют	данные отсутствуют	данные отсутствуют	данные отсутствуют

Государственный регистратор		ФГИС ЕГРН
полное наименование должности	подпись	инициалы, фамилия

М.П.



<b>Земельный участок</b>			
(вид объекта недвижимости)			
Лист № _____	Раздела <b>3.1</b>	Всего листов раздела <b>3.1</b> : _____	Всего разделов: _____
30.09.2021 № 99/2021/420701428			
Кадастровый номер:		<b>02:22:000000:283(единое землепользование)</b>	

Описание местоположения границ земельного участка							
Номер п/п	Номер точки		Дирекционный угол	Горизонтальное проложение, м	Описание закрепления на местности	Кадастровые номера смежных участков	Сведения об адресах правообладателей смежных земельных участков
	начальная	конечная					
1	2	3	4	5	6	7	8
406	54	55	данные отсутствуют	данные отсутствуют	данные отсутствуют	данные отсутствуют	данные отсутствуют
407	54	55	данные отсутствуют	данные отсутствуют	данные отсутствуют	данные отсутствуют	данные отсутствуют
408	55	56	данные отсутствуют	данные отсутствуют	данные отсутствуют	данные отсутствуют	данные отсутствуют
409	55	56	данные отсутствуют	данные отсутствуют	данные отсутствуют	данные отсутствуют	данные отсутствуют
410	55	56	данные отсутствуют	данные отсутствуют	данные отсутствуют	данные отсутствуют	данные отсутствуют
411	55	56	данные отсутствуют	данные отсутствуют	данные отсутствуют	данные отсутствуют	данные отсутствуют
412	55	56	данные отсутствуют	данные отсутствуют	данные отсутствуют	данные отсутствуют	данные отсутствуют
413	56	57	данные отсутствуют	данные отсутствуют	данные отсутствуют	данные отсутствуют	данные отсутствуют
414	56	57	данные отсутствуют	данные отсутствуют	данные отсутствуют	данные отсутствуют	данные отсутствуют
415	56	57	данные отсутствуют	данные отсутствуют	данные отсутствуют	данные отсутствуют	данные отсутствуют
416	56	57	данные отсутствуют	данные отсутствуют	данные отсутствуют	данные отсутствуют	данные отсутствуют
417	56	57	данные отсутствуют	данные отсутствуют	данные отсутствуют	данные отсутствуют	данные отсутствуют
418	57	58	данные отсутствуют	данные отсутствуют	данные отсутствуют	данные отсутствуют	данные отсутствуют
419	57	58	данные отсутствуют	данные отсутствуют	данные отсутствуют	данные отсутствуют	данные отсутствуют
420	57	58	данные отсутствуют	данные отсутствуют	данные отсутствуют	данные отсутствуют	данные отсутствуют

Государственный регистратор		ФГИС ЕГРН
полное наименование должности	подпись	инициалы, фамилия

М.П.

Выписка из Единого государственного реестра недвижимости об объекте недвижимости  
Описание местоположения земельного участка

<b>Земельный участок</b>			
<small>(вид объекта недвижимости)</small>			
Лист № _____	Раздела <b>3.1</b>	Всего листов раздела <b>3.1</b> : _____	Всего разделов: _____
30.09.2021 № 99/2021/420701428			
Кадастровый номер:		<b>02:22:000000:283(единое землепользование)</b>	

Описание местоположения границ земельного участка							
Номер п/п	Номер точки		Дирекционный угол	Горизонтальное проложение, м	Описание закрепления на местности	Кадастровые номера смежных участков	Сведения об адресах правообладателей смежных земельных участков
	начальная	конечная					
1	2	3	4	5	6	7	8
421	57	58	данные отсутствуют	данные отсутствуют	данные отсутствуют	данные отсутствуют	данные отсутствуют
422	57	58	данные отсутствуют	данные отсутствуют	данные отсутствуют	данные отсутствуют	данные отсутствуют
423	58	59	данные отсутствуют	данные отсутствуют	данные отсутствуют	данные отсутствуют	данные отсутствуют
424	58	1	данные отсутствуют	данные отсутствуют	данные отсутствуют	данные отсутствуют	данные отсутствуют
425	58	59	данные отсутствуют	данные отсутствуют	данные отсутствуют	данные отсутствуют	данные отсутствуют
426	58	59	данные отсутствуют	данные отсутствуют	данные отсутствуют	данные отсутствуют	данные отсутствуют
427	58	59	данные отсутствуют	данные отсутствуют	данные отсутствуют	данные отсутствуют	данные отсутствуют
428	59	60	данные отсутствуют	данные отсутствуют	данные отсутствуют	данные отсутствуют	данные отсутствуют
429	59	1	данные отсутствуют	данные отсутствуют	данные отсутствуют	данные отсутствуют	данные отсутствуют
430	59	60	данные отсутствуют	данные отсутствуют	данные отсутствуют	данные отсутствуют	данные отсутствуют
431	59	60	данные отсутствуют	данные отсутствуют	данные отсутствуют	данные отсутствуют	данные отсутствуют
432	60	61	данные отсутствуют	данные отсутствуют	данные отсутствуют	данные отсутствуют	данные отсутствуют
433	60	61	данные отсутствуют	данные отсутствуют	данные отсутствуют	данные отсутствуют	данные отсутствуют
434	60	61	данные отсутствуют	данные отсутствуют	данные отсутствуют	данные отсутствуют	данные отсутствуют
435	61	62	данные отсутствуют	данные отсутствуют	данные отсутствуют	данные отсутствуют	данные отсутствуют

Государственный регистратор		ФГИС ЕГРН
полное наименование должности	подпись	инициалы, фамилия

М.П.

<b>Земельный участок</b>			
(вид объекта недвижимости)			
Лист № _____	Раздела <b>3.1</b>	Всего листов раздела <b>3.1</b> : _____	Всего разделов: _____
30.09.2021 № 99/2021/420701428			
Кадастровый номер:		<b>02:22:000000:283(единое землепользование)</b>	

Описание местоположения границ земельного участка							
Номер п/п	Номер точки		Дирекционный угол	Горизонтальное проложение, м	Описание закрепления на местности	Кадастровые номера смежных участков	Сведения об адресах правообладателей смежных земельных участков
	начальная	конечная					
1	2	3	4	5	6	7	8
436	61	62	данные отсутствуют	данные отсутствуют	данные отсутствуют	данные отсутствуют	данные отсутствуют
437	61	62	данные отсутствуют	данные отсутствуют	данные отсутствуют	данные отсутствуют	данные отсутствуют
438	62	63	данные отсутствуют	данные отсутствуют	данные отсутствуют	данные отсутствуют	данные отсутствуют
439	62	63	данные отсутствуют	данные отсутствуют	данные отсутствуют	данные отсутствуют	данные отсутствуют
440	62	63	данные отсутствуют	данные отсутствуют	данные отсутствуют	данные отсутствуют	данные отсутствуют
441	63	64	данные отсутствуют	данные отсутствуют	данные отсутствуют	данные отсутствуют	данные отсутствуют
442	63	64	данные отсутствуют	данные отсутствуют	данные отсутствуют	данные отсутствуют	данные отсутствуют
443	63	64	данные отсутствуют	данные отсутствуют	данные отсутствуют	данные отсутствуют	данные отсутствуют
444	64	65	данные отсутствуют	данные отсутствуют	данные отсутствуют	данные отсутствуют	данные отсутствуют
445	64	65	данные отсутствуют	данные отсутствуют	данные отсутствуют	данные отсутствуют	данные отсутствуют
446	64	65	данные отсутствуют	данные отсутствуют	данные отсутствуют	данные отсутствуют	данные отсутствуют
447	65	66	данные отсутствуют	данные отсутствуют	данные отсутствуют	данные отсутствуют	данные отсутствуют
448	65	66	данные отсутствуют	данные отсутствуют	данные отсутствуют	данные отсутствуют	данные отсутствуют
449	65	66	данные отсутствуют	данные отсутствуют	данные отсутствуют	данные отсутствуют	данные отсутствуют
450	66	67	данные отсутствуют	данные отсутствуют	данные отсутствуют	данные отсутствуют	данные отсутствуют

Государственный регистратор		ФГИС ЕГРН
полное наименование должности	подпись	инициалы, фамилия

М.П.

<b>Земельный участок</b>			
(вид объекта недвижимости)			
Лист №	Раздела <b>3.1</b>	Всего листов раздела <b>3.1</b> : _____	Всего разделов: _____
Всего листов выписки: _____			
<b>30.09.2021 № 99/2021/420701428</b>			
Кадастровый номер:		<b>02:22:000000:283(единое землепользование)</b>	

Описание местоположения границ земельного участка							
Номер п/п	Номер точки		Дирекционный угол	Горизонтальное проложение, м	Описание закрепления на местности	Кадастровые номера смежных участков	Сведения об адресах правообладателей смежных земельных участков
	начальная	конечная					
1	2	3	4	5	6	7	8
451	66	67	данные отсутствуют	данные отсутствуют	данные отсутствуют	данные отсутствуют	данные отсутствуют
452	66	67	данные отсутствуют	данные отсутствуют	данные отсутствуют	данные отсутствуют	данные отсутствуют
453	67	68	данные отсутствуют	данные отсутствуют	данные отсутствуют	данные отсутствуют	данные отсутствуют
454	67	68	данные отсутствуют	данные отсутствуют	данные отсутствуют	данные отсутствуют	данные отсутствуют
455	67	68	данные отсутствуют	данные отсутствуют	данные отсутствуют	данные отсутствуют	данные отсутствуют
456	68	69	данные отсутствуют	данные отсутствуют	данные отсутствуют	данные отсутствуют	данные отсутствуют
457	68	69	данные отсутствуют	данные отсутствуют	данные отсутствуют	данные отсутствуют	данные отсутствуют
458	68	69	данные отсутствуют	данные отсутствуют	данные отсутствуют	данные отсутствуют	данные отсутствуют
459	69	70	данные отсутствуют	данные отсутствуют	данные отсутствуют	данные отсутствуют	данные отсутствуют
460	69	70	данные отсутствуют	данные отсутствуют	данные отсутствуют	данные отсутствуют	данные отсутствуют
461	69	70	данные отсутствуют	данные отсутствуют	данные отсутствуют	данные отсутствуют	данные отсутствуют
462	70	71	данные отсутствуют	данные отсутствуют	данные отсутствуют	данные отсутствуют	данные отсутствуют
463	70	71	данные отсутствуют	данные отсутствуют	данные отсутствуют	данные отсутствуют	данные отсутствуют
464	70	71	данные отсутствуют	данные отсутствуют	данные отсутствуют	данные отсутствуют	данные отсутствуют
465	71	72	данные отсутствуют	данные отсутствуют	данные отсутствуют	данные отсутствуют	данные отсутствуют

Государственный регистратор		ФГИС ЕГРН
полное наименование должности	подпись	инициалы, фамилия

М.П.

<b>Земельный участок</b>			
(вид объекта недвижимости)			
Лист № _____	Раздела <b>3.1</b>	Всего листов раздела <b>3.1</b> : _____	Всего разделов: _____
30.09.2021 № 99/2021/420701428			
Кадастровый номер:		<b>02:22:000000:283(единое землепользование)</b>	

Описание местоположения границ земельного участка							
Номер п/п	Номер точки		Дирекционный угол	Горизонтальное проложение, м	Описание закрепления на местности	Кадастровые номера смежных участков	Сведения об адресах правообладателей смежных земельных участков
	начальная	конечная					
1	2	3	4	5	6	7	8
466	71	1	данные отсутствуют	данные отсутствуют	данные отсутствуют	данные отсутствуют	данные отсутствуют
467	71	72	данные отсутствуют	данные отсутствуют	данные отсутствуют	данные отсутствуют	данные отсутствуют
468	72	73	данные отсутствуют	данные отсутствуют	данные отсутствуют	данные отсутствуют	данные отсутствуют
469	72	73	данные отсутствуют	данные отсутствуют	данные отсутствуют	данные отсутствуют	данные отсутствуют
470	73	74	данные отсутствуют	данные отсутствуют	данные отсутствуют	данные отсутствуют	данные отсутствуют
471	73	74	данные отсутствуют	данные отсутствуют	данные отсутствуют	данные отсутствуют	данные отсутствуют
472	74	75	данные отсутствуют	данные отсутствуют	данные отсутствуют	данные отсутствуют	данные отсутствуют
473	74	75	данные отсутствуют	данные отсутствуют	данные отсутствуют	данные отсутствуют	данные отсутствуют
474	75	76	данные отсутствуют	данные отсутствуют	данные отсутствуют	данные отсутствуют	данные отсутствуют
475	75	76	данные отсутствуют	данные отсутствуют	данные отсутствуют	данные отсутствуют	данные отсутствуют
476	76	77	данные отсутствуют	данные отсутствуют	данные отсутствуют	данные отсутствуют	данные отсутствуют
477	76	77	данные отсутствуют	данные отсутствуют	данные отсутствуют	данные отсутствуют	данные отсутствуют
478	77	78	данные отсутствуют	данные отсутствуют	данные отсутствуют	данные отсутствуют	данные отсутствуют
479	77	78	данные отсутствуют	данные отсутствуют	данные отсутствуют	данные отсутствуют	данные отсутствуют
480	78	79	данные отсутствуют	данные отсутствуют	данные отсутствуют	данные отсутствуют	данные отсутствуют

Государственный регистратор		ФГИС ЕГРН
полное наименование должности	подпись	инициалы, фамилия

М.П.

<b>Земельный участок</b>			
(вид объекта недвижимости)			
Лист №	Раздела <b>3.1</b>	Всего листов раздела <b>3.1</b> : _____	Всего разделов: _____
Всего листов выписки: _____			
<b>30.09.2021 № 99/2021/420701428</b>			
Кадастровый номер:		<b>02:22:000000:283(единое землепользование)</b>	

Описание местоположения границ земельного участка							
Номер п/п	Номер точки		Дирекционный угол	Горизонтальное проложение, м	Описание закрепления на местности	Кадастровые номера смежных участков	Сведения об адресах правообладателей смежных земельных участков
	начальная	конечная					
1	2	3	4	5	6	7	8
481	78	79	данные отсутствуют	данные отсутствуют	данные отсутствуют	данные отсутствуют	данные отсутствуют
482	79	80	данные отсутствуют	данные отсутствуют	данные отсутствуют	данные отсутствуют	данные отсутствуют
483	79	80	данные отсутствуют	данные отсутствуют	данные отсутствуют	данные отсутствуют	данные отсутствуют
484	80	81	данные отсутствуют	данные отсутствуют	данные отсутствуют	данные отсутствуют	данные отсутствуют
485	80	81	данные отсутствуют	данные отсутствуют	данные отсутствуют	данные отсутствуют	данные отсутствуют
486	81	82	данные отсутствуют	данные отсутствуют	данные отсутствуют	данные отсутствуют	данные отсутствуют
487	81	82	данные отсутствуют	данные отсутствуют	данные отсутствуют	данные отсутствуют	данные отсутствуют
488	82	83	данные отсутствуют	данные отсутствуют	данные отсутствуют	данные отсутствуют	данные отсутствуют
489	82	83	данные отсутствуют	данные отсутствуют	данные отсутствуют	данные отсутствуют	данные отсутствуют
490	83	84	данные отсутствуют	данные отсутствуют	данные отсутствуют	данные отсутствуют	данные отсутствуют
491	83	84	данные отсутствуют	данные отсутствуют	данные отсутствуют	данные отсутствуют	данные отсутствуют
492	84	85	данные отсутствуют	данные отсутствуют	данные отсутствуют	данные отсутствуют	данные отсутствуют
493	84	85	данные отсутствуют	данные отсутствуют	данные отсутствуют	данные отсутствуют	данные отсутствуют
494	85	86	данные отсутствуют	данные отсутствуют	данные отсутствуют	данные отсутствуют	данные отсутствуют
495	85	86	данные отсутствуют	данные отсутствуют	данные отсутствуют	данные отсутствуют	данные отсутствуют

Государственный регистратор		ФГИС ЕГРН
полное наименование должности	подпись	инициалы, фамилия

М.П.

<b>Земельный участок</b>			
(вид объекта недвижимости)			
Лист №	Раздела <b>3.1</b>	Всего листов раздела <b>3.1</b> : _____	Всего разделов: _____
Всего листов выписки: _____			
<b>30.09.2021 № 99/2021/420701428</b>			
Кадастровый номер:		<b>02:22:000000:283(единое землепользование)</b>	

Описание местоположения границ земельного участка							
Номер п/п	Номер точки		Дирекционный угол	Горизонтальное проложение, м	Описание закрепления на местности	Кадастровые номера смежных участков	Сведения об адресах правообладателей смежных земельных участков
	начальная	конечная					
1	2	3	4	5	6	7	8
496	86	87	данные отсутствуют	данные отсутствуют	данные отсутствуют	данные отсутствуют	данные отсутствуют
497	86	87	данные отсутствуют	данные отсутствуют	данные отсутствуют	данные отсутствуют	данные отсутствуют
498	87	88	данные отсутствуют	данные отсутствуют	данные отсутствуют	данные отсутствуют	данные отсутствуют
499	87	88	данные отсутствуют	данные отсутствуют	данные отсутствуют	данные отсутствуют	данные отсутствуют
500	88	89	данные отсутствуют	данные отсутствуют	данные отсутствуют	данные отсутствуют	данные отсутствуют
501	88	89	данные отсутствуют	данные отсутствуют	данные отсутствуют	данные отсутствуют	данные отсутствуют
502	89	90	данные отсутствуют	данные отсутствуют	данные отсутствуют	данные отсутствуют	данные отсутствуют
503	89	90	данные отсутствуют	данные отсутствуют	данные отсутствуют	данные отсутствуют	данные отсутствуют
504	90	91	данные отсутствуют	данные отсутствуют	данные отсутствуют	данные отсутствуют	данные отсутствуют
505	90	91	данные отсутствуют	данные отсутствуют	данные отсутствуют	данные отсутствуют	данные отсутствуют
506	91	92	данные отсутствуют	данные отсутствуют	данные отсутствуют	данные отсутствуют	данные отсутствуют
507	91	92	данные отсутствуют	данные отсутствуют	данные отсутствуют	данные отсутствуют	данные отсутствуют
508	92	93	данные отсутствуют	данные отсутствуют	данные отсутствуют	данные отсутствуют	данные отсутствуют
509	92	93	данные отсутствуют	данные отсутствуют	данные отсутствуют	данные отсутствуют	данные отсутствуют
510	93	94	данные отсутствуют	данные отсутствуют	данные отсутствуют	данные отсутствуют	данные отсутствуют

Государственный регистратор		ФГИС ЕГРН
полное наименование должности	подпись	инициалы, фамилия

М.П.

<b>Земельный участок</b>			
(вид объекта недвижимости)			
Лист № _____	Раздела <b>3.1</b>	Всего листов раздела <b>3.1</b> : _____	Всего разделов: _____
30.09.2021 № 99/2021/420701428			
Кадастровый номер:		<b>02:22:000000:283(единое землепользование)</b>	

Описание местоположения границ земельного участка							
Номер п/п	Номер точки		Дирекционный угол	Горизонтальное проложение, м	Описание закрепления на местности	Кадастровые номера смежных участков	Сведения об адресах правообладателей смежных земельных участков
	начальная	конечная					
1	2	3	4	5	6	7	8
511	93	94	данные отсутствуют	данные отсутствуют	данные отсутствуют	данные отсутствуют	данные отсутствуют
512	94	95	данные отсутствуют	данные отсутствуют	данные отсутствуют	данные отсутствуют	данные отсутствуют
513	94	95	данные отсутствуют	данные отсутствуют	данные отсутствуют	данные отсутствуют	данные отсутствуют
514	95	96	данные отсутствуют	данные отсутствуют	данные отсутствуют	данные отсутствуют	данные отсутствуют
515	95	96	данные отсутствуют	данные отсутствуют	данные отсутствуют	данные отсутствуют	данные отсутствуют
516	96	97	данные отсутствуют	данные отсутствуют	данные отсутствуют	данные отсутствуют	данные отсутствуют
517	96	97	данные отсутствуют	данные отсутствуют	данные отсутствуют	данные отсутствуют	данные отсутствуют
518	97	98	данные отсутствуют	данные отсутствуют	данные отсутствуют	данные отсутствуют	данные отсутствуют
519	97	98	данные отсутствуют	данные отсутствуют	данные отсутствуют	данные отсутствуют	данные отсутствуют
520	98	99	данные отсутствуют	данные отсутствуют	данные отсутствуют	данные отсутствуют	данные отсутствуют
521	98	99	данные отсутствуют	данные отсутствуют	данные отсутствуют	данные отсутствуют	данные отсутствуют
522	99	100	данные отсутствуют	данные отсутствуют	данные отсутствуют	данные отсутствуют	данные отсутствуют
523	99	100	данные отсутствуют	данные отсутствуют	данные отсутствуют	данные отсутствуют	данные отсутствуют
524	100	101	данные отсутствуют	данные отсутствуют	данные отсутствуют	данные отсутствуют	данные отсутствуют
525	100	101	данные отсутствуют	данные отсутствуют	данные отсутствуют	данные отсутствуют	данные отсутствуют

Государственный регистратор		ФГИС ЕГРН
полное наименование должности	подпись	инициалы, фамилия

М.П.



<b>Земельный участок</b>			
(вид объекта недвижимости)			
Лист №	Раздела <b>3.1</b>	Всего листов раздела <b>3.1</b> : _____	Всего разделов: _____
Всего листов выписки: _____			
<b>30.09.2021 № 99/2021/420701428</b>			
Кадастровый номер:		<b>02:22:000000:283(единое землепользование)</b>	

Описание местоположения границ земельного участка							
Номер п/п	Номер точки		Дирекционный угол	Горизонтальное проложение, м	Описание закрепления на местности	Кадастровые номера смежных участков	Сведения об адресах правообладателей смежных земельных участков
	начальная	конечная					
1	2	3	4	5	6	7	8
526	101	102	данные отсутствуют	данные отсутствуют	данные отсутствуют	данные отсутствуют	данные отсутствуют
527	101	102	данные отсутствуют	данные отсутствуют	данные отсутствуют	данные отсутствуют	данные отсутствуют
528	102	103	данные отсутствуют	данные отсутствуют	данные отсутствуют	данные отсутствуют	данные отсутствуют
529	102	103	данные отсутствуют	данные отсутствуют	данные отсутствуют	данные отсутствуют	данные отсутствуют
530	103	104	данные отсутствуют	данные отсутствуют	данные отсутствуют	данные отсутствуют	данные отсутствуют
531	103	104	данные отсутствуют	данные отсутствуют	данные отсутствуют	данные отсутствуют	данные отсутствуют
532	104	105	данные отсутствуют	данные отсутствуют	данные отсутствуют	данные отсутствуют	данные отсутствуют
533	104	105	данные отсутствуют	данные отсутствуют	данные отсутствуют	данные отсутствуют	данные отсутствуют
534	105	106	данные отсутствуют	данные отсутствуют	данные отсутствуют	данные отсутствуют	данные отсутствуют
535	105	106	данные отсутствуют	данные отсутствуют	данные отсутствуют	данные отсутствуют	данные отсутствуют
536	106	107	данные отсутствуют	данные отсутствуют	данные отсутствуют	данные отсутствуют	данные отсутствуют
537	106	107	данные отсутствуют	данные отсутствуют	данные отсутствуют	данные отсутствуют	данные отсутствуют
538	107	108	данные отсутствуют	данные отсутствуют	данные отсутствуют	данные отсутствуют	данные отсутствуют
539	107	108	данные отсутствуют	данные отсутствуют	данные отсутствуют	данные отсутствуют	данные отсутствуют
540	108	109	данные отсутствуют	данные отсутствуют	данные отсутствуют	данные отсутствуют	данные отсутствуют

Государственный регистратор		ФГИС ЕГРН
полное наименование должности	подпись	инициалы, фамилия

М.П.

Выписка из Единого государственного реестра недвижимости об объекте недвижимости  
Описание местоположения земельного участка

<b>Земельный участок</b>			
<small>(вид объекта недвижимости)</small>			
Лист № ____	Раздела <b>3.1</b>	Всего листов раздела <b>3.1</b> : ____	Всего разделов: ____
30.09.2021 № 99/2021/420701428			
Кадастровый номер:		<b>02:22:000000:283(единое землепользование)</b>	

Описание местоположения границ земельного участка							
Номер п/п	Номер точки		Дирекционный угол	Горизонтальное проложение, м	Описание закрепления на местности	Кадастровые номера смежных участков	Сведения об адресах правообладателей смежных земельных участков
	начальная	конечная					
1	2	3	4	5	6	7	8
541	108	109	данные отсутствуют	данные отсутствуют	данные отсутствуют	данные отсутствуют	данные отсутствуют
542	109	110	данные отсутствуют	данные отсутствуют	данные отсутствуют	данные отсутствуют	данные отсутствуют
543	109	110	данные отсутствуют	данные отсутствуют	данные отсутствуют	данные отсутствуют	данные отсутствуют
544	110	111	данные отсутствуют	данные отсутствуют	данные отсутствуют	данные отсутствуют	данные отсутствуют
545	110	111	данные отсутствуют	данные отсутствуют	данные отсутствуют	данные отсутствуют	данные отсутствуют
546	111	112	данные отсутствуют	данные отсутствуют	данные отсутствуют	данные отсутствуют	данные отсутствуют
547	111	112	данные отсутствуют	данные отсутствуют	данные отсутствуют	данные отсутствуют	данные отсутствуют
548	112	113	данные отсутствуют	данные отсутствуют	данные отсутствуют	данные отсутствуют	данные отсутствуют
549	112	113	данные отсутствуют	данные отсутствуют	данные отсутствуют	данные отсутствуют	данные отсутствуют
550	113	114	данные отсутствуют	данные отсутствуют	данные отсутствуют	данные отсутствуют	данные отсутствуют
551	113	114	данные отсутствуют	данные отсутствуют	данные отсутствуют	данные отсутствуют	данные отсутствуют
552	114	115	данные отсутствуют	данные отсутствуют	данные отсутствуют	данные отсутствуют	данные отсутствуют
553	114	115	данные отсутствуют	данные отсутствуют	данные отсутствуют	данные отсутствуют	данные отсутствуют
554	115	116	данные отсутствуют	данные отсутствуют	данные отсутствуют	данные отсутствуют	данные отсутствуют
555	115	116	данные отсутствуют	данные отсутствуют	данные отсутствуют	данные отсутствуют	данные отсутствуют

Государственный регистратор		ФГИС ЕГРН
полное наименование должности	подпись	инициалы, фамилия

М.П.

<b>Земельный участок</b>			
(вид объекта недвижимости)			
Лист № _____	Раздела <b>3.1</b>	Всего листов раздела <b>3.1</b> : _____	Всего разделов: _____
30.09.2021 № 99/2021/420701428			
Кадастровый номер:		<b>02:22:000000:283(единое землепользование)</b>	

Описание местоположения границ земельного участка							
Номер п/п	Номер точки		Дирекционный угол	Горизонтальное проложение, м	Описание закрепления на местности	Кадастровые номера смежных участков	Сведения об адресах правообладателей смежных земельных участков
	начальная	конечная					
1	2	3	4	5	6	7	8
556	116	117	данные отсутствуют	данные отсутствуют	данные отсутствуют	данные отсутствуют	данные отсутствуют
557	116	117	данные отсутствуют	данные отсутствуют	данные отсутствуют	данные отсутствуют	данные отсутствуют
558	117	118	данные отсутствуют	данные отсутствуют	данные отсутствуют	данные отсутствуют	данные отсутствуют
559	117	118	данные отсутствуют	данные отсутствуют	данные отсутствуют	данные отсутствуют	данные отсутствуют
560	118	119	данные отсутствуют	данные отсутствуют	данные отсутствуют	данные отсутствуют	данные отсутствуют
561	118	119	данные отсутствуют	данные отсутствуют	данные отсутствуют	данные отсутствуют	данные отсутствуют
562	119	120	данные отсутствуют	данные отсутствуют	данные отсутствуют	данные отсутствуют	данные отсутствуют
563	119	120	данные отсутствуют	данные отсутствуют	данные отсутствуют	данные отсутствуют	данные отсутствуют
564	120	121	данные отсутствуют	данные отсутствуют	данные отсутствуют	данные отсутствуют	данные отсутствуют
565	120	121	данные отсутствуют	данные отсутствуют	данные отсутствуют	данные отсутствуют	данные отсутствуют
566	121	122	данные отсутствуют	данные отсутствуют	данные отсутствуют	данные отсутствуют	данные отсутствуют
567	121	122	данные отсутствуют	данные отсутствуют	данные отсутствуют	данные отсутствуют	данные отсутствуют
568	122	123	данные отсутствуют	данные отсутствуют	данные отсутствуют	данные отсутствуют	данные отсутствуют
569	122	123	данные отсутствуют	данные отсутствуют	данные отсутствуют	данные отсутствуют	данные отсутствуют
570	123	124	данные отсутствуют	данные отсутствуют	данные отсутствуют	данные отсутствуют	данные отсутствуют

Государственный регистратор		ФГИС ЕГРН
полное наименование должности	подпись	инициалы, фамилия

М.П.

Выписка из Единого государственного реестра недвижимости об объекте недвижимости  
**Описание местоположения земельного участка**

<b>Земельный участок</b>			
(вид объекта недвижимости)			
Лист №	Раздела <b>3.1</b>	Всего листов раздела <b>3.1</b> : _____	Всего разделов: _____
Всего листов выписки: _____			
<b>30.09.2021 № 99/2021/420701428</b>			
Кадастровый номер:		<b>02:22:000000:283(единое землепользование)</b>	

Описание местоположения границ земельного участка							
Номер п/п	Номер точки		Дирекционный угол	Горизонтальное проложение, м	Описание закрепления на местности	Кадастровые номера смежных участков	Сведения об адресах правообладателей смежных земельных участков
	начальная	конечная					
1	2	3	4	5	6	7	8
571	123	124	данные отсутствуют	данные отсутствуют	данные отсутствуют	данные отсутствуют	данные отсутствуют
572	124	125	данные отсутствуют	данные отсутствуют	данные отсутствуют	данные отсутствуют	данные отсутствуют
573	124	125	данные отсутствуют	данные отсутствуют	данные отсутствуют	данные отсутствуют	данные отсутствуют
574	125	126	данные отсутствуют	данные отсутствуют	данные отсутствуют	данные отсутствуют	данные отсутствуют
575	125	126	данные отсутствуют	данные отсутствуют	данные отсутствуют	данные отсутствуют	данные отсутствуют
576	126	127	данные отсутствуют	данные отсутствуют	данные отсутствуют	данные отсутствуют	данные отсутствуют
577	126	127	данные отсутствуют	данные отсутствуют	данные отсутствуют	данные отсутствуют	данные отсутствуют
578	127	128	данные отсутствуют	данные отсутствуют	данные отсутствуют	данные отсутствуют	данные отсутствуют
579	127	128	данные отсутствуют	данные отсутствуют	данные отсутствуют	данные отсутствуют	данные отсутствуют
580	128	129	данные отсутствуют	данные отсутствуют	данные отсутствуют	данные отсутствуют	данные отсутствуют
581	128	129	данные отсутствуют	данные отсутствуют	данные отсутствуют	данные отсутствуют	данные отсутствуют
582	129	130	данные отсутствуют	данные отсутствуют	данные отсутствуют	данные отсутствуют	данные отсутствуют
583	129	130	данные отсутствуют	данные отсутствуют	данные отсутствуют	данные отсутствуют	данные отсутствуют
584	130	131	данные отсутствуют	данные отсутствуют	данные отсутствуют	данные отсутствуют	данные отсутствуют
585	130	131	данные отсутствуют	данные отсутствуют	данные отсутствуют	данные отсутствуют	данные отсутствуют

Государственный регистратор		ФГИС ЕГРН
полное наименование должности	подпись	инициалы, фамилия

М.П.

<b>Земельный участок</b>			
(вид объекта недвижимости)			
Лист №	Раздела <b>3.1</b>	Всего листов раздела <b>3.1</b> : _____	Всего разделов: _____
Всего листов выписки: _____			
<b>30.09.2021 № 99/2021/420701428</b>			
Кадастровый номер:		<b>02:22:000000:283(единое землепользование)</b>	

Описание местоположения границ земельного участка							
Номер п/п	Номер точки		Дирекционный угол	Горизонтальное проложение, м	Описание закрепления на местности	Кадастровые номера смежных участков	Сведения об адресах правообладателей смежных земельных участков
	начальная	конечная					
1	2	3	4	5	6	7	8
586	131	132	данные отсутствуют	данные отсутствуют	данные отсутствуют	данные отсутствуют	данные отсутствуют
587	131	132	данные отсутствуют	данные отсутствуют	данные отсутствуют	данные отсутствуют	данные отсутствуют
588	132	133	данные отсутствуют	данные отсутствуют	данные отсутствуют	данные отсутствуют	данные отсутствуют
589	132	133	данные отсутствуют	данные отсутствуют	данные отсутствуют	данные отсутствуют	данные отсутствуют
590	133	134	данные отсутствуют	данные отсутствуют	данные отсутствуют	данные отсутствуют	данные отсутствуют
591	133	134	данные отсутствуют	данные отсутствуют	данные отсутствуют	данные отсутствуют	данные отсутствуют
592	134	135	данные отсутствуют	данные отсутствуют	данные отсутствуют	данные отсутствуют	данные отсутствуют
593	134	135	данные отсутствуют	данные отсутствуют	данные отсутствуют	данные отсутствуют	данные отсутствуют
594	135	136	данные отсутствуют	данные отсутствуют	данные отсутствуют	данные отсутствуют	данные отсутствуют
595	135	136	данные отсутствуют	данные отсутствуют	данные отсутствуют	данные отсутствуют	данные отсутствуют
596	136	137	данные отсутствуют	данные отсутствуют	данные отсутствуют	данные отсутствуют	данные отсутствуют
597	136	137	данные отсутствуют	данные отсутствуют	данные отсутствуют	данные отсутствуют	данные отсутствуют
598	137	138	данные отсутствуют	данные отсутствуют	данные отсутствуют	данные отсутствуют	данные отсутствуют
599	137	138	данные отсутствуют	данные отсутствуют	данные отсутствуют	данные отсутствуют	данные отсутствуют
600	138	139	данные отсутствуют	данные отсутствуют	данные отсутствуют	данные отсутствуют	данные отсутствуют

Государственный регистратор		ФГИС ЕГРН
полное наименование должности	подпись	инициалы, фамилия

М.П.

<b>Земельный участок</b>			
(вид объекта недвижимости)			
Лист №	Раздела <b>3.1</b>	Всего листов раздела <b>3.1</b> : _____	Всего разделов: _____
Всего листов выписки: _____			
<b>30.09.2021 № 99/2021/420701428</b>			
Кадастровый номер:		<b>02:22:000000:283(единое землепользование)</b>	

Описание местоположения границ земельного участка							
Номер п/п	Номер точки		Дирекционный угол	Горизонтальное проложение, м	Описание закрепления на местности	Кадастровые номера смежных участков	Сведения об адресах правообладателей смежных земельных участков
	начальная	конечная					
1	2	3	4	5	6	7	8
601	138	139	данные отсутствуют	данные отсутствуют	данные отсутствуют	данные отсутствуют	данные отсутствуют
602	139	140	данные отсутствуют	данные отсутствуют	данные отсутствуют	данные отсутствуют	данные отсутствуют
603	139	140	данные отсутствуют	данные отсутствуют	данные отсутствуют	данные отсутствуют	данные отсутствуют
604	140	141	данные отсутствуют	данные отсутствуют	данные отсутствуют	данные отсутствуют	данные отсутствуют
605	140	141	данные отсутствуют	данные отсутствуют	данные отсутствуют	данные отсутствуют	данные отсутствуют
606	141	142	данные отсутствуют	данные отсутствуют	данные отсутствуют	данные отсутствуют	данные отсутствуют
607	141	142	данные отсутствуют	данные отсутствуют	данные отсутствуют	данные отсутствуют	данные отсутствуют
608	142	143	данные отсутствуют	данные отсутствуют	данные отсутствуют	данные отсутствуют	данные отсутствуют
609	142	143	данные отсутствуют	данные отсутствуют	данные отсутствуют	данные отсутствуют	данные отсутствуют
610	143	144	данные отсутствуют	данные отсутствуют	данные отсутствуют	данные отсутствуют	данные отсутствуют
611	143	144	данные отсутствуют	данные отсутствуют	данные отсутствуют	данные отсутствуют	данные отсутствуют
612	144	145	данные отсутствуют	данные отсутствуют	данные отсутствуют	данные отсутствуют	данные отсутствуют
613	144	145	данные отсутствуют	данные отсутствуют	данные отсутствуют	данные отсутствуют	данные отсутствуют
614	145	146	данные отсутствуют	данные отсутствуют	данные отсутствуют	данные отсутствуют	данные отсутствуют
615	145	146	данные отсутствуют	данные отсутствуют	данные отсутствуют	данные отсутствуют	данные отсутствуют

Государственный регистратор		ФГИС ЕГРН
полное наименование должности	подпись	инициалы, фамилия

М.П.

<b>Земельный участок</b>			
(вид объекта недвижимости)			
Лист №	Раздела <b>3.1</b>	Всего листов раздела <b>3.1</b> : _____	Всего разделов: _____
Всего листов выписки: _____			
<b>30.09.2021 № 99/2021/420701428</b>			
Кадастровый номер:		<b>02:22:000000:283(единое землепользование)</b>	

Описание местоположения границ земельного участка							
Номер п/п	Номер точки		Дирекционный угол	Горизонтальное проложение, м	Описание закрепления на местности	Кадастровые номера смежных участков	Сведения об адресах правообладателей смежных земельных участков
	начальная	конечная					
1	2	3	4	5	6	7	8
616	146	147	данные отсутствуют	данные отсутствуют	данные отсутствуют	данные отсутствуют	данные отсутствуют
617	146	147	данные отсутствуют	данные отсутствуют	данные отсутствуют	данные отсутствуют	данные отсутствуют
618	147	148	данные отсутствуют	данные отсутствуют	данные отсутствуют	данные отсутствуют	данные отсутствуют
619	147	148	данные отсутствуют	данные отсутствуют	данные отсутствуют	данные отсутствуют	данные отсутствуют
620	148	149	данные отсутствуют	данные отсутствуют	данные отсутствуют	данные отсутствуют	данные отсутствуют
621	148	149	данные отсутствуют	данные отсутствуют	данные отсутствуют	данные отсутствуют	данные отсутствуют
622	149	150	данные отсутствуют	данные отсутствуют	данные отсутствуют	данные отсутствуют	данные отсутствуют
623	149	150	данные отсутствуют	данные отсутствуют	данные отсутствуют	данные отсутствуют	данные отсутствуют
624	150	151	данные отсутствуют	данные отсутствуют	данные отсутствуют	данные отсутствуют	данные отсутствуют
625	150	151	данные отсутствуют	данные отсутствуют	данные отсутствуют	данные отсутствуют	данные отсутствуют
626	151	152	данные отсутствуют	данные отсутствуют	данные отсутствуют	данные отсутствуют	данные отсутствуют
627	151	152	данные отсутствуют	данные отсутствуют	данные отсутствуют	данные отсутствуют	данные отсутствуют
628	152	153	данные отсутствуют	данные отсутствуют	данные отсутствуют	данные отсутствуют	данные отсутствуют
629	152	153	данные отсутствуют	данные отсутствуют	данные отсутствуют	данные отсутствуют	данные отсутствуют
630	153	154	данные отсутствуют	данные отсутствуют	данные отсутствуют	данные отсутствуют	данные отсутствуют

Государственный регистратор		ФГИС ЕГРН
полное наименование должности	подпись	инициалы, фамилия

М.П.

Выписка из Единого государственного реестра недвижимости об объекте недвижимости  
Описание местоположения земельного участка

<b>Земельный участок</b>			
<small>(вид объекта недвижимости)</small>			
Лист № _____	Раздела <b>3.1</b>	Всего листов раздела <b>3.1</b> : _____	Всего разделов: _____
30.09.2021 № 99/2021/420701428			
Кадастровый номер:		<b>02:22:000000:283(единое землепользование)</b>	

Описание местоположения границ земельного участка							
Номер п/п	Номер точки		Дирекционный угол	Горизонтальное проложение, м	Описание закрепления на местности	Кадастровые номера смежных участков	Сведения об адресах правообладателей смежных земельных участков
	начальная	конечная					
1	2	3	4	5	6	7	8
631	153	154	данные отсутствуют	данные отсутствуют	данные отсутствуют	данные отсутствуют	данные отсутствуют
632	154	155	данные отсутствуют	данные отсутствуют	данные отсутствуют	данные отсутствуют	данные отсутствуют
633	154	155	данные отсутствуют	данные отсутствуют	данные отсутствуют	данные отсутствуют	данные отсутствуют
634	155	156	данные отсутствуют	данные отсутствуют	данные отсутствуют	данные отсутствуют	данные отсутствуют
635	155	156	данные отсутствуют	данные отсутствуют	данные отсутствуют	данные отсутствуют	данные отсутствуют
636	156	157	данные отсутствуют	данные отсутствуют	данные отсутствуют	данные отсутствуют	данные отсутствуют
637	156	157	данные отсутствуют	данные отсутствуют	данные отсутствуют	данные отсутствуют	данные отсутствуют
638	157	158	данные отсутствуют	данные отсутствуют	данные отсутствуют	данные отсутствуют	данные отсутствуют
639	157	158	данные отсутствуют	данные отсутствуют	данные отсутствуют	данные отсутствуют	данные отсутствуют
640	158	159	данные отсутствуют	данные отсутствуют	данные отсутствуют	данные отсутствуют	данные отсутствуют
641	158	159	данные отсутствуют	данные отсутствуют	данные отсутствуют	данные отсутствуют	данные отсутствуют
642	159	160	данные отсутствуют	данные отсутствуют	данные отсутствуют	данные отсутствуют	данные отсутствуют
643	159	160	данные отсутствуют	данные отсутствуют	данные отсутствуют	данные отсутствуют	данные отсутствуют
644	160	161	данные отсутствуют	данные отсутствуют	данные отсутствуют	данные отсутствуют	данные отсутствуют
645	160	161	данные отсутствуют	данные отсутствуют	данные отсутствуют	данные отсутствуют	данные отсутствуют

Государственный регистратор		ФГИС ЕГРН
полное наименование должности	подпись	инициалы, фамилия

М.П.



<b>Земельный участок</b>			
(вид объекта недвижимости)			
Лист №	Раздела <b>3.1</b>	Всего листов раздела <b>3.1</b> : _____	Всего разделов: _____
Всего листов выписки: _____			
<b>30.09.2021 № 99/2021/420701428</b>			
Кадастровый номер:		<b>02:22:000000:283(единое землепользование)</b>	

Описание местоположения границ земельного участка							
Номер п/п	Номер точки		Дирекционный угол	Горизонтальное проложение, м	Описание закрепления на местности	Кадастровые номера смежных участков	Сведения об адресах правообладателей смежных земельных участков
	начальная	конечная					
1	2	3	4	5	6	7	8
646	161	162	данные отсутствуют	данные отсутствуют	данные отсутствуют	данные отсутствуют	данные отсутствуют
647	161	162	данные отсутствуют	данные отсутствуют	данные отсутствуют	данные отсутствуют	данные отсутствуют
648	162	163	данные отсутствуют	данные отсутствуют	данные отсутствуют	данные отсутствуют	данные отсутствуют
649	162	163	данные отсутствуют	данные отсутствуют	данные отсутствуют	данные отсутствуют	данные отсутствуют
650	163	164	данные отсутствуют	данные отсутствуют	данные отсутствуют	данные отсутствуют	данные отсутствуют
651	163	164	данные отсутствуют	данные отсутствуют	данные отсутствуют	данные отсутствуют	данные отсутствуют
652	164	165	данные отсутствуют	данные отсутствуют	данные отсутствуют	данные отсутствуют	данные отсутствуют
653	164	165	данные отсутствуют	данные отсутствуют	данные отсутствуют	данные отсутствуют	данные отсутствуют
654	165	166	данные отсутствуют	данные отсутствуют	данные отсутствуют	данные отсутствуют	данные отсутствуют
655	165	166	данные отсутствуют	данные отсутствуют	данные отсутствуют	данные отсутствуют	данные отсутствуют
656	166	167	данные отсутствуют	данные отсутствуют	данные отсутствуют	данные отсутствуют	данные отсутствуют
657	166	167	данные отсутствуют	данные отсутствуют	данные отсутствуют	данные отсутствуют	данные отсутствуют
658	167	168	данные отсутствуют	данные отсутствуют	данные отсутствуют	данные отсутствуют	данные отсутствуют
659	167	168	данные отсутствуют	данные отсутствуют	данные отсутствуют	данные отсутствуют	данные отсутствуют
660	168	169	данные отсутствуют	данные отсутствуют	данные отсутствуют	данные отсутствуют	данные отсутствуют

Государственный регистратор		ФГИС ЕГРН
полное наименование должности	подпись	инициалы, фамилия

М.П.

<b>Земельный участок</b>			
(вид объекта недвижимости)			
Лист №	Раздела <b>3.1</b>	Всего листов раздела <b>3.1</b> : _____	Всего разделов: _____
Всего листов выписки: _____			
<b>30.09.2021 № 99/2021/420701428</b>			
Кадастровый номер:		<b>02:22:000000:283(единое землепользование)</b>	

Описание местоположения границ земельного участка							
Номер п/п	Номер точки		Дирекционный угол	Горизонтальное проложение, м	Описание закрепления на местности	Кадастровые номера смежных участков	Сведения об адресах правообладателей смежных земельных участков
	начальная	конечная					
1	2	3	4	5	6	7	8
661	168	169	данные отсутствуют	данные отсутствуют	данные отсутствуют	данные отсутствуют	данные отсутствуют
662	169	170	данные отсутствуют	данные отсутствуют	данные отсутствуют	данные отсутствуют	данные отсутствуют
663	169	170	данные отсутствуют	данные отсутствуют	данные отсутствуют	данные отсутствуют	данные отсутствуют
664	170	171	данные отсутствуют	данные отсутствуют	данные отсутствуют	данные отсутствуют	данные отсутствуют
665	170	171	данные отсутствуют	данные отсутствуют	данные отсутствуют	данные отсутствуют	данные отсутствуют
666	171	172	данные отсутствуют	данные отсутствуют	данные отсутствуют	данные отсутствуют	данные отсутствуют
667	171	172	данные отсутствуют	данные отсутствуют	данные отсутствуют	данные отсутствуют	данные отсутствуют
668	172	173	данные отсутствуют	данные отсутствуют	данные отсутствуют	данные отсутствуют	данные отсутствуют
669	172	173	данные отсутствуют	данные отсутствуют	данные отсутствуют	данные отсутствуют	данные отсутствуют
670	173	174	данные отсутствуют	данные отсутствуют	данные отсутствуют	данные отсутствуют	данные отсутствуют
671	173	174	данные отсутствуют	данные отсутствуют	данные отсутствуют	данные отсутствуют	данные отсутствуют
672	174	175	данные отсутствуют	данные отсутствуют	данные отсутствуют	данные отсутствуют	данные отсутствуют
673	174	175	данные отсутствуют	данные отсутствуют	данные отсутствуют	данные отсутствуют	данные отсутствуют
674	175	176	данные отсутствуют	данные отсутствуют	данные отсутствуют	данные отсутствуют	данные отсутствуют
675	175	176	данные отсутствуют	данные отсутствуют	данные отсутствуют	данные отсутствуют	данные отсутствуют

Государственный регистратор		ФГИС ЕГРН
полное наименование должности	подпись	инициалы, фамилия

М.П.

<b>Земельный участок</b>			
(вид объекта недвижимости)			
Лист №	Раздела <b>3.1</b>	Всего листов раздела <b>3.1</b> : _____	Всего разделов: _____
Всего листов выписки: _____			
<b>30.09.2021 № 99/2021/420701428</b>			
Кадастровый номер:		<b>02:22:000000:283(единое землепользование)</b>	

Описание местоположения границ земельного участка							
Номер п/п	Номер точки		Дирекционный угол	Горизонтальное проложение, м	Описание закрепления на местности	Кадастровые номера смежных участков	Сведения об адресах правообладателей смежных земельных участков
	начальная	конечная					
1	2	3	4	5	6	7	8
676	176	177	данные отсутствуют	данные отсутствуют	данные отсутствуют	данные отсутствуют	данные отсутствуют
677	176	177	данные отсутствуют	данные отсутствуют	данные отсутствуют	данные отсутствуют	данные отсутствуют
678	177	178	данные отсутствуют	данные отсутствуют	данные отсутствуют	данные отсутствуют	данные отсутствуют
679	177	178	данные отсутствуют	данные отсутствуют	данные отсутствуют	данные отсутствуют	данные отсутствуют
680	178	179	данные отсутствуют	данные отсутствуют	данные отсутствуют	данные отсутствуют	данные отсутствуют
681	178	179	данные отсутствуют	данные отсутствуют	данные отсутствуют	данные отсутствуют	данные отсутствуют
682	179	180	данные отсутствуют	данные отсутствуют	данные отсутствуют	данные отсутствуют	данные отсутствуют
683	179	180	данные отсутствуют	данные отсутствуют	данные отсутствуют	данные отсутствуют	данные отсутствуют
684	180	181	данные отсутствуют	данные отсутствуют	данные отсутствуют	данные отсутствуют	данные отсутствуют
685	180	181	данные отсутствуют	данные отсутствуют	данные отсутствуют	данные отсутствуют	данные отсутствуют
686	181	182	данные отсутствуют	данные отсутствуют	данные отсутствуют	данные отсутствуют	данные отсутствуют
687	181	182	данные отсутствуют	данные отсутствуют	данные отсутствуют	данные отсутствуют	данные отсутствуют
688	182	183	данные отсутствуют	данные отсутствуют	данные отсутствуют	данные отсутствуют	данные отсутствуют
689	182	183	данные отсутствуют	данные отсутствуют	данные отсутствуют	данные отсутствуют	данные отсутствуют
690	183	184	данные отсутствуют	данные отсутствуют	данные отсутствуют	данные отсутствуют	данные отсутствуют

Государственный регистратор		ФГИС ЕГРН
полное наименование должности	подпись	инициалы, фамилия

М.П.

Выписка из Единого государственного реестра недвижимости об объекте недвижимости  
**Описание местоположения земельного участка**

<b>Земельный участок</b>			
(вид объекта недвижимости)			
Лист №	Раздела <b>3.1</b>	Всего листов раздела <b>3.1</b> : _____	Всего разделов: _____
Всего листов выписки: _____			
<b>30.09.2021 № 99/2021/420701428</b>			
Кадастровый номер:		<b>02:22:000000:283(единое землепользование)</b>	

Описание местоположения границ земельного участка							
Номер п/п	Номер точки		Дирекционный угол	Горизонтальное проложение, м	Описание закрепления на местности	Кадастровые номера смежных участков	Сведения об адресах правообладателей смежных земельных участков
	начальная	конечная					
1	2	3	4	5	6	7	8
691	183	184	данные отсутствуют	данные отсутствуют	данные отсутствуют	данные отсутствуют	данные отсутствуют
692	184	185	данные отсутствуют	данные отсутствуют	данные отсутствуют	данные отсутствуют	данные отсутствуют
693	184	185	данные отсутствуют	данные отсутствуют	данные отсутствуют	данные отсутствуют	данные отсутствуют
694	185	186	данные отсутствуют	данные отсутствуют	данные отсутствуют	данные отсутствуют	данные отсутствуют
695	185	186	данные отсутствуют	данные отсутствуют	данные отсутствуют	данные отсутствуют	данные отсутствуют
696	186	187	данные отсутствуют	данные отсутствуют	данные отсутствуют	данные отсутствуют	данные отсутствуют
697	186	187	данные отсутствуют	данные отсутствуют	данные отсутствуют	данные отсутствуют	данные отсутствуют
698	187	188	данные отсутствуют	данные отсутствуют	данные отсутствуют	данные отсутствуют	данные отсутствуют
699	187	188	данные отсутствуют	данные отсутствуют	данные отсутствуют	данные отсутствуют	данные отсутствуют
700	188	189	данные отсутствуют	данные отсутствуют	данные отсутствуют	данные отсутствуют	данные отсутствуют
701	188	189	данные отсутствуют	данные отсутствуют	данные отсутствуют	данные отсутствуют	данные отсутствуют
702	189	190	данные отсутствуют	данные отсутствуют	данные отсутствуют	данные отсутствуют	данные отсутствуют
703	189	190	данные отсутствуют	данные отсутствуют	данные отсутствуют	данные отсутствуют	данные отсутствуют
704	190	191	данные отсутствуют	данные отсутствуют	данные отсутствуют	данные отсутствуют	данные отсутствуют
705	190	191	данные отсутствуют	данные отсутствуют	данные отсутствуют	данные отсутствуют	данные отсутствуют

Государственный регистратор		ФГИС ЕГРН
полное наименование должности	подпись	инициалы, фамилия

М.П.

<b>Земельный участок</b>			
(вид объекта недвижимости)			
Лист №	Раздела <b>3.1</b>	Всего листов раздела <b>3.1</b> : _____	Всего разделов: _____
Всего листов выписки: _____			
<b>30.09.2021 № 99/2021/420701428</b>			
Кадастровый номер:		<b>02:22:000000:283(единое землепользование)</b>	

Описание местоположения границ земельного участка							
Номер п/п	Номер точки		Дирекционный угол	Горизонтальное проложение, м	Описание закрепления на местности	Кадастровые номера смежных участков	Сведения об адресах правообладателей смежных земельных участков
	начальная	конечная					
1	2	3	4	5	6	7	8
706	191	192	данные отсутствуют	данные отсутствуют	данные отсутствуют	данные отсутствуют	данные отсутствуют
707	191	192	данные отсутствуют	данные отсутствуют	данные отсутствуют	данные отсутствуют	данные отсутствуют
708	192	193	данные отсутствуют	данные отсутствуют	данные отсутствуют	данные отсутствуют	данные отсутствуют
709	192	193	данные отсутствуют	данные отсутствуют	данные отсутствуют	данные отсутствуют	данные отсутствуют
710	193	194	данные отсутствуют	данные отсутствуют	данные отсутствуют	данные отсутствуют	данные отсутствуют
711	193	194	данные отсутствуют	данные отсутствуют	данные отсутствуют	данные отсутствуют	данные отсутствуют
712	194	195	данные отсутствуют	данные отсутствуют	данные отсутствуют	данные отсутствуют	данные отсутствуют
713	194	195	данные отсутствуют	данные отсутствуют	данные отсутствуют	данные отсутствуют	данные отсутствуют
714	195	196	данные отсутствуют	данные отсутствуют	данные отсутствуют	данные отсутствуют	данные отсутствуют
715	195	196	данные отсутствуют	данные отсутствуют	данные отсутствуют	данные отсутствуют	данные отсутствуют
716	196	197	данные отсутствуют	данные отсутствуют	данные отсутствуют	данные отсутствуют	данные отсутствуют
717	196	197	данные отсутствуют	данные отсутствуют	данные отсутствуют	данные отсутствуют	данные отсутствуют
718	197	198	данные отсутствуют	данные отсутствуют	данные отсутствуют	данные отсутствуют	данные отсутствуют
719	197	198	данные отсутствуют	данные отсутствуют	данные отсутствуют	данные отсутствуют	данные отсутствуют
720	198	199	данные отсутствуют	данные отсутствуют	данные отсутствуют	данные отсутствуют	данные отсутствуют

Государственный регистратор		ФГИС ЕГРН
полное наименование должности	подпись	инициалы, фамилия

М.П.

Выписка из Единого государственного реестра недвижимости об объекте недвижимости  
Описание местоположения земельного участка

<b>Земельный участок</b>			
<small>(вид объекта недвижимости)</small>			
Лист № ____	Раздела <b>3.1</b>	Всего листов раздела <b>3.1</b> : ____	Всего разделов: ____
Всего листов выписки: ____			
<b>30.09.2021 № 99/2021/420701428</b>			
Кадастровый номер:		<b>02:22:000000:283(единое землепользование)</b>	

Описание местоположения границ земельного участка							
Номер п/п	Номер точки		Дирекционный угол	Горизонтальное проложение, м	Описание закрепления на местности	Кадастровые номера смежных участков	Сведения об адресах правообладателей смежных земельных участков
	начальная	конечная					
1	2	3	4	5	6	7	8
721	198	199	данные отсутствуют	данные отсутствуют	данные отсутствуют	данные отсутствуют	данные отсутствуют
722	199	200	данные отсутствуют	данные отсутствуют	данные отсутствуют	данные отсутствуют	данные отсутствуют
723	199	200	данные отсутствуют	данные отсутствуют	данные отсутствуют	данные отсутствуют	данные отсутствуют
724	200	201	данные отсутствуют	данные отсутствуют	данные отсутствуют	данные отсутствуют	данные отсутствуют
725	200	201	данные отсутствуют	данные отсутствуют	данные отсутствуют	данные отсутствуют	данные отсутствуют
726	201	202	данные отсутствуют	данные отсутствуют	данные отсутствуют	данные отсутствуют	данные отсутствуют
727	201	202	данные отсутствуют	данные отсутствуют	данные отсутствуют	данные отсутствуют	данные отсутствуют
728	202	203	данные отсутствуют	данные отсутствуют	данные отсутствуют	данные отсутствуют	данные отсутствуют
729	202	203	данные отсутствуют	данные отсутствуют	данные отсутствуют	данные отсутствуют	данные отсутствуют
730	203	204	данные отсутствуют	данные отсутствуют	данные отсутствуют	данные отсутствуют	данные отсутствуют
731	203	204	данные отсутствуют	данные отсутствуют	данные отсутствуют	данные отсутствуют	данные отсутствуют
732	204	205	данные отсутствуют	данные отсутствуют	данные отсутствуют	данные отсутствуют	данные отсутствуют
733	204	205	данные отсутствуют	данные отсутствуют	данные отсутствуют	данные отсутствуют	данные отсутствуют
734	205	206	данные отсутствуют	данные отсутствуют	данные отсутствуют	данные отсутствуют	данные отсутствуют
735	205	206	данные отсутствуют	данные отсутствуют	данные отсутствуют	данные отсутствуют	данные отсутствуют

Государственный регистратор		ФГИС ЕГРН
полное наименование должности	подпись	инициалы, фамилия

М.П.

<b>Земельный участок</b>			
(вид объекта недвижимости)			
Лист №	Раздела <b>3.1</b>	Всего листов раздела <b>3.1</b> : _____	Всего разделов: _____
30.09.2021 № 99/2021/420701428			
Кадастровый номер:		<b>02:22:000000:283(единое землепользование)</b>	

Описание местоположения границ земельного участка							
Номер п/п	Номер точки		Дирекционный угол	Горизонтальное проложение, м	Описание закрепления на местности	Кадастровые номера смежных участков	Сведения об адресах правообладателей смежных земельных участков
	начальная	конечная					
1	2	3	4	5	6	7	8
736	206	207	данные отсутствуют	данные отсутствуют	данные отсутствуют	данные отсутствуют	данные отсутствуют
737	206	207	данные отсутствуют	данные отсутствуют	данные отсутствуют	данные отсутствуют	данные отсутствуют
738	207	208	данные отсутствуют	данные отсутствуют	данные отсутствуют	данные отсутствуют	данные отсутствуют
739	207	208	данные отсутствуют	данные отсутствуют	данные отсутствуют	данные отсутствуют	данные отсутствуют
740	208	209	данные отсутствуют	данные отсутствуют	данные отсутствуют	данные отсутствуют	данные отсутствуют
741	208	209	данные отсутствуют	данные отсутствуют	данные отсутствуют	данные отсутствуют	данные отсутствуют
742	209	210	данные отсутствуют	данные отсутствуют	данные отсутствуют	данные отсутствуют	данные отсутствуют
743	209	210	данные отсутствуют	данные отсутствуют	данные отсутствуют	данные отсутствуют	данные отсутствуют
744	210	211	данные отсутствуют	данные отсутствуют	данные отсутствуют	данные отсутствуют	данные отсутствуют
745	210	211	данные отсутствуют	данные отсутствуют	данные отсутствуют	данные отсутствуют	данные отсутствуют
746	211	212	данные отсутствуют	данные отсутствуют	данные отсутствуют	данные отсутствуют	данные отсутствуют
747	211	212	данные отсутствуют	данные отсутствуют	данные отсутствуют	данные отсутствуют	данные отсутствуют
748	212	213	данные отсутствуют	данные отсутствуют	данные отсутствуют	данные отсутствуют	данные отсутствуют
749	212	213	данные отсутствуют	данные отсутствуют	данные отсутствуют	данные отсутствуют	данные отсутствуют
750	213	214	данные отсутствуют	данные отсутствуют	данные отсутствуют	данные отсутствуют	данные отсутствуют

Государственный регистратор		ФГИС ЕГРН
полное наименование должности	подпись	инициалы, фамилия

М.П.

Выписка из Единого государственного реестра недвижимости об объекте недвижимости  
**Описание местоположения земельного участка**

<b>Земельный участок</b>			
(вид объекта недвижимости)			
Лист № ____	Раздела <b>3.1</b>	Всего листов раздела <b>3.1</b> : ____	Всего разделов: ____
Всего листов выписки: ____			
<b>30.09.2021 № 99/2021/420701428</b>			
Кадастровый номер:		<b>02:22:000000:283(единое землепользование)</b>	

Описание местоположения границ земельного участка							
Номер п/п	Номер точки		Дирекционный угол	Горизонтальное проложение, м	Описание закрепления на местности	Кадастровые номера смежных участков	Сведения об адресах правообладателей смежных земельных участков
	начальная	конечная					
1	2	3	4	5	6	7	8
751	213	214	данные отсутствуют	данные отсутствуют	данные отсутствуют	данные отсутствуют	данные отсутствуют
752	214	215	данные отсутствуют	данные отсутствуют	данные отсутствуют	данные отсутствуют	данные отсутствуют
753	214	215	данные отсутствуют	данные отсутствуют	данные отсутствуют	данные отсутствуют	данные отсутствуют
754	215	216	данные отсутствуют	данные отсутствуют	данные отсутствуют	данные отсутствуют	данные отсутствуют
755	215	216	данные отсутствуют	данные отсутствуют	данные отсутствуют	данные отсутствуют	данные отсутствуют
756	216	217	данные отсутствуют	данные отсутствуют	данные отсутствуют	данные отсутствуют	данные отсутствуют
757	216	217	данные отсутствуют	данные отсутствуют	данные отсутствуют	данные отсутствуют	данные отсутствуют
758	217	218	данные отсутствуют	данные отсутствуют	данные отсутствуют	данные отсутствуют	данные отсутствуют
759	217	218	данные отсутствуют	данные отсутствуют	данные отсутствуют	данные отсутствуют	данные отсутствуют
760	218	219	данные отсутствуют	данные отсутствуют	данные отсутствуют	данные отсутствуют	данные отсутствуют
761	218	219	данные отсутствуют	данные отсутствуют	данные отсутствуют	данные отсутствуют	данные отсутствуют
762	219	220	данные отсутствуют	данные отсутствуют	данные отсутствуют	данные отсутствуют	данные отсутствуют
763	219	220	данные отсутствуют	данные отсутствуют	данные отсутствуют	данные отсутствуют	данные отсутствуют
764	220	221	данные отсутствуют	данные отсутствуют	данные отсутствуют	данные отсутствуют	данные отсутствуют
765	220	221	данные отсутствуют	данные отсутствуют	данные отсутствуют	данные отсутствуют	данные отсутствуют

Государственный регистратор		ФГИС ЕГРН
полное наименование должности	подпись	инициалы, фамилия

М.П.



<b>Земельный участок</b>			
(вид объекта недвижимости)			
Лист №	Раздела <b>3.1</b>	Всего листов раздела <b>3.1</b> : _____	Всего разделов: _____
30.09.2021 № 99/2021/420701428			
Кадастровый номер:		<b>02:22:000000:283(единое землепользование)</b>	

Описание местоположения границ земельного участка							
Номер п/п	Номер точки		Дирекционный угол	Горизонтальное проложение, м	Описание закрепления на местности	Кадастровые номера смежных участков	Сведения об адресах правообладателей смежных земельных участков
	начальная	конечная					
1	2	3	4	5	6	7	8
766	221	222	данные отсутствуют	данные отсутствуют	данные отсутствуют	данные отсутствуют	данные отсутствуют
767	221	222	данные отсутствуют	данные отсутствуют	данные отсутствуют	данные отсутствуют	данные отсутствуют
768	222	1	данные отсутствуют	данные отсутствуют	данные отсутствуют	данные отсутствуют	данные отсутствуют
769	222	223	данные отсутствуют	данные отсутствуют	данные отсутствуют	данные отсутствуют	данные отсутствуют
770	223	224	данные отсутствуют	данные отсутствуют	данные отсутствуют	данные отсутствуют	данные отсутствуют
771	224	225	данные отсутствуют	данные отсутствуют	данные отсутствуют	данные отсутствуют	данные отсутствуют
772	225	226	данные отсутствуют	данные отсутствуют	данные отсутствуют	данные отсутствуют	данные отсутствуют
773	226	227	данные отсутствуют	данные отсутствуют	данные отсутствуют	данные отсутствуют	данные отсутствуют
774	227	228	данные отсутствуют	данные отсутствуют	данные отсутствуют	данные отсутствуют	данные отсутствуют
775	228	229	данные отсутствуют	данные отсутствуют	данные отсутствуют	данные отсутствуют	данные отсутствуют
776	229	230	данные отсутствуют	данные отсутствуют	данные отсутствуют	данные отсутствуют	данные отсутствуют
777	230	231	данные отсутствуют	данные отсутствуют	данные отсутствуют	данные отсутствуют	данные отсутствуют
778	231	232	данные отсутствуют	данные отсутствуют	данные отсутствуют	данные отсутствуют	данные отсутствуют
779	232	233	данные отсутствуют	данные отсутствуют	данные отсутствуют	данные отсутствуют	данные отсутствуют
780	233	234	данные отсутствуют	данные отсутствуют	данные отсутствуют	данные отсутствуют	данные отсутствуют

Государственный регистратор		ФГИС ЕГРН
полное наименование должности	подпись	инициалы, фамилия

М.П.

<b>Земельный участок</b>			
(вид объекта недвижимости)			
Лист № _____	Раздела <b>3.1</b>	Всего листов раздела <b>3.1</b> : _____	Всего разделов: _____
30.09.2021 № 99/2021/420701428			
Кадастровый номер:		<b>02:22:000000:283(единое землепользование)</b>	

Описание местоположения границ земельного участка							
Номер п/п	Номер точки		Дирекционный угол	Горизонтальное проложение, м	Описание закрепления на местности	Кадастровые номера смежных участков	Сведения об адресах правообладателей смежных земельных участков
	начальная	конечная					
1	2	3	4	5	6	7	8
781	234	235	данные отсутствуют	данные отсутствуют	данные отсутствуют	данные отсутствуют	данные отсутствуют
782	235	236	данные отсутствуют	данные отсутствуют	данные отсутствуют	данные отсутствуют	данные отсутствуют
783	236	237	данные отсутствуют	данные отсутствуют	данные отсутствуют	данные отсутствуют	данные отсутствуют
784	237	238	данные отсутствуют	данные отсутствуют	данные отсутствуют	данные отсутствуют	данные отсутствуют
785	238	239	данные отсутствуют	данные отсутствуют	данные отсутствуют	данные отсутствуют	данные отсутствуют
786	239	240	данные отсутствуют	данные отсутствуют	данные отсутствуют	данные отсутствуют	данные отсутствуют
787	240	241	данные отсутствуют	данные отсутствуют	данные отсутствуют	данные отсутствуют	данные отсутствуют
788	241	242	данные отсутствуют	данные отсутствуют	данные отсутствуют	данные отсутствуют	данные отсутствуют
789	242	243	данные отсутствуют	данные отсутствуют	данные отсутствуют	данные отсутствуют	данные отсутствуют
790	243	244	данные отсутствуют	данные отсутствуют	данные отсутствуют	данные отсутствуют	данные отсутствуют
791	244	245	данные отсутствуют	данные отсутствуют	данные отсутствуют	данные отсутствуют	данные отсутствуют
792	245	246	данные отсутствуют	данные отсутствуют	данные отсутствуют	данные отсутствуют	данные отсутствуют
793	246	247	данные отсутствуют	данные отсутствуют	данные отсутствуют	данные отсутствуют	данные отсутствуют
794	247	248	данные отсутствуют	данные отсутствуют	данные отсутствуют	данные отсутствуют	данные отсутствуют
795	248	249	данные отсутствуют	данные отсутствуют	данные отсутствуют	данные отсутствуют	данные отсутствуют

Государственный регистратор		ФГИС ЕГРН
полное наименование должности	подпись	инициалы, фамилия

М.П.

<b>Земельный участок</b>			
(вид объекта недвижимости)			
Лист №	Раздела <b>3.1</b>	Всего листов раздела <b>3.1</b> : _____	Всего разделов: _____
Всего листов выписки: _____			
<b>30.09.2021 № 99/2021/420701428</b>			
Кадастровый номер:		<b>02:22:000000:283(единое землепользование)</b>	

Описание местоположения границ земельного участка							
Номер п/п	Номер точки		Дирекционный угол	Горизонтальное проложение, м	Описание закрепления на местности	Кадастровые номера смежных участков	Сведения об адресах правообладателей смежных земельных участков
	начальная	конечная					
1	2	3	4	5	6	7	8
796	249	250	данные отсутствуют	данные отсутствуют	данные отсутствуют	данные отсутствуют	данные отсутствуют
797	250	251	данные отсутствуют	данные отсутствуют	данные отсутствуют	данные отсутствуют	данные отсутствуют
798	251	252	данные отсутствуют	данные отсутствуют	данные отсутствуют	данные отсутствуют	данные отсутствуют
799	252	253	данные отсутствуют	данные отсутствуют	данные отсутствуют	данные отсутствуют	данные отсутствуют
800	253	254	данные отсутствуют	данные отсутствуют	данные отсутствуют	данные отсутствуют	данные отсутствуют
801	254	255	данные отсутствуют	данные отсутствуют	данные отсутствуют	данные отсутствуют	данные отсутствуют
802	255	256	данные отсутствуют	данные отсутствуют	данные отсутствуют	данные отсутствуют	данные отсутствуют
803	256	257	данные отсутствуют	данные отсутствуют	данные отсутствуют	данные отсутствуют	данные отсутствуют
804	257	258	данные отсутствуют	данные отсутствуют	данные отсутствуют	данные отсутствуют	данные отсутствуют
805	258	259	данные отсутствуют	данные отсутствуют	данные отсутствуют	данные отсутствуют	данные отсутствуют
806	259	260	данные отсутствуют	данные отсутствуют	данные отсутствуют	данные отсутствуют	данные отсутствуют
807	260	261	данные отсутствуют	данные отсутствуют	данные отсутствуют	данные отсутствуют	данные отсутствуют
808	261	262	данные отсутствуют	данные отсутствуют	данные отсутствуют	данные отсутствуют	данные отсутствуют
809	262	263	данные отсутствуют	данные отсутствуют	данные отсутствуют	данные отсутствуют	данные отсутствуют
810	263	264	данные отсутствуют	данные отсутствуют	данные отсутствуют	данные отсутствуют	данные отсутствуют

Государственный регистратор		ФГИС ЕГРН
полное наименование должности	подпись	инициалы, фамилия

М.П.

Выписка из Единого государственного реестра недвижимости об объекте недвижимости  
**Описание местоположения земельного участка**

<b>Земельный участок</b>			
(вид объекта недвижимости)			
Лист №	Раздела <b>3.1</b>	Всего листов раздела <b>3.1</b> : _____	Всего разделов: _____
Всего листов выписки: _____			
<b>30.09.2021 № 99/2021/420701428</b>			
Кадастровый номер:		<b>02:22:000000:283(единое землепользование)</b>	

Описание местоположения границ земельного участка							
Номер п/п	Номер точки		Дирекционный угол	Горизонтальное проложение, м	Описание закрепления на местности	Кадастровые номера смежных участков	Сведения об адресах правообладателей смежных земельных участков
	начальная	конечная					
1	2	3	4	5	6	7	8
811	264	265	данные отсутствуют	данные отсутствуют	данные отсутствуют	данные отсутствуют	данные отсутствуют
812	265	266	данные отсутствуют	данные отсутствуют	данные отсутствуют	данные отсутствуют	данные отсутствуют
813	266	267	данные отсутствуют	данные отсутствуют	данные отсутствуют	данные отсутствуют	данные отсутствуют
814	267	268	данные отсутствуют	данные отсутствуют	данные отсутствуют	данные отсутствуют	данные отсутствуют
815	268	269	данные отсутствуют	данные отсутствуют	данные отсутствуют	данные отсутствуют	данные отсутствуют
816	269	270	данные отсутствуют	данные отсутствуют	данные отсутствуют	данные отсутствуют	данные отсутствуют
817	270	271	данные отсутствуют	данные отсутствуют	данные отсутствуют	данные отсутствуют	данные отсутствуют
818	271	272	данные отсутствуют	данные отсутствуют	данные отсутствуют	данные отсутствуют	данные отсутствуют
819	272	273	данные отсутствуют	данные отсутствуют	данные отсутствуют	данные отсутствуют	данные отсутствуют
820	273	274	данные отсутствуют	данные отсутствуют	данные отсутствуют	данные отсутствуют	данные отсутствуют
821	274	275	данные отсутствуют	данные отсутствуют	данные отсутствуют	данные отсутствуют	данные отсутствуют
822	275	276	данные отсутствуют	данные отсутствуют	данные отсутствуют	данные отсутствуют	данные отсутствуют
823	276	277	данные отсутствуют	данные отсутствуют	данные отсутствуют	данные отсутствуют	данные отсутствуют
824	277	278	данные отсутствуют	данные отсутствуют	данные отсутствуют	данные отсутствуют	данные отсутствуют
825	278	279	данные отсутствуют	данные отсутствуют	данные отсутствуют	данные отсутствуют	данные отсутствуют

Государственный регистратор		ФГИС ЕГРН
полное наименование должности	подпись	инициалы, фамилия

М.П.

<b>Земельный участок</b>			
(вид объекта недвижимости)			
Лист №	Раздела <b>3.1</b>	Всего листов раздела <b>3.1</b> : _____	Всего разделов: _____
Всего листов выписки: _____			
<b>30.09.2021 № 99/2021/420701428</b>			
Кадастровый номер:		<b>02:22:000000:283(единое землепользование)</b>	

Описание местоположения границ земельного участка							
Номер п/п	Номер точки		Дирекционный угол	Горизонтальное проложение, м	Описание закрепления на местности	Кадастровые номера смежных участков	Сведения об адресах правообладателей смежных земельных участков
	начальная	конечная					
1	2	3	4	5	6	7	8
826	279	280	данные отсутствуют	данные отсутствуют	данные отсутствуют	данные отсутствуют	данные отсутствуют
827	280	281	данные отсутствуют	данные отсутствуют	данные отсутствуют	данные отсутствуют	данные отсутствуют
828	281	282	данные отсутствуют	данные отсутствуют	данные отсутствуют	данные отсутствуют	данные отсутствуют
829	282	283	данные отсутствуют	данные отсутствуют	данные отсутствуют	данные отсутствуют	данные отсутствуют
830	283	284	данные отсутствуют	данные отсутствуют	данные отсутствуют	данные отсутствуют	данные отсутствуют
831	284	285	данные отсутствуют	данные отсутствуют	данные отсутствуют	данные отсутствуют	данные отсутствуют
832	285	286	данные отсутствуют	данные отсутствуют	данные отсутствуют	данные отсутствуют	данные отсутствуют
833	286	287	данные отсутствуют	данные отсутствуют	данные отсутствуют	данные отсутствуют	данные отсутствуют
834	287	288	данные отсутствуют	данные отсутствуют	данные отсутствуют	данные отсутствуют	данные отсутствуют
835	288	289	данные отсутствуют	данные отсутствуют	данные отсутствуют	данные отсутствуют	данные отсутствуют
836	289	290	данные отсутствуют	данные отсутствуют	данные отсутствуют	данные отсутствуют	данные отсутствуют
837	290	291	данные отсутствуют	данные отсутствуют	данные отсутствуют	данные отсутствуют	данные отсутствуют
838	291	292	данные отсутствуют	данные отсутствуют	данные отсутствуют	данные отсутствуют	данные отсутствуют
839	292	293	данные отсутствуют	данные отсутствуют	данные отсутствуют	данные отсутствуют	данные отсутствуют
840	293	294	данные отсутствуют	данные отсутствуют	данные отсутствуют	данные отсутствуют	данные отсутствуют

Государственный регистратор		ФГИС ЕГРН
полное наименование должности	подпись	инициалы, фамилия

М.П.

<b>Земельный участок</b>			
(вид объекта недвижимости)			
Лист №	Раздела <b>3.1</b>	Всего листов раздела <b>3.1</b> : _____	Всего разделов: _____
Всего листов выписки: _____			
<b>30.09.2021 № 99/2021/420701428</b>			
Кадастровый номер:		<b>02:22:000000:283(единое землепользование)</b>	

Описание местоположения границ земельного участка							
Номер п/п	Номер точки		Дирекционный угол	Горизонтальное проложение, м	Описание закрепления на местности	Кадастровые номера смежных участков	Сведения об адресах правообладателей смежных земельных участков
	начальная	конечная					
1	2	3	4	5	6	7	8
841	294	295	данные отсутствуют	данные отсутствуют	данные отсутствуют	данные отсутствуют	данные отсутствуют
842	295	296	данные отсутствуют	данные отсутствуют	данные отсутствуют	данные отсутствуют	данные отсутствуют
843	296	297	данные отсутствуют	данные отсутствуют	данные отсутствуют	данные отсутствуют	данные отсутствуют
844	297	298	данные отсутствуют	данные отсутствуют	данные отсутствуют	данные отсутствуют	данные отсутствуют
845	298	299	данные отсутствуют	данные отсутствуют	данные отсутствуют	данные отсутствуют	данные отсутствуют
846	299	300	данные отсутствуют	данные отсутствуют	данные отсутствуют	данные отсутствуют	данные отсутствуют
847	300	301	данные отсутствуют	данные отсутствуют	данные отсутствуют	данные отсутствуют	данные отсутствуют
848	301	302	данные отсутствуют	данные отсутствуют	данные отсутствуют	данные отсутствуют	данные отсутствуют
849	302	303	данные отсутствуют	данные отсутствуют	данные отсутствуют	данные отсутствуют	данные отсутствуют
850	303	304	данные отсутствуют	данные отсутствуют	данные отсутствуют	данные отсутствуют	данные отсутствуют
851	304	305	данные отсутствуют	данные отсутствуют	данные отсутствуют	данные отсутствуют	данные отсутствуют
852	305	306	данные отсутствуют	данные отсутствуют	данные отсутствуют	данные отсутствуют	данные отсутствуют
853	306	307	данные отсутствуют	данные отсутствуют	данные отсутствуют	данные отсутствуют	данные отсутствуют
854	307	308	данные отсутствуют	данные отсутствуют	данные отсутствуют	данные отсутствуют	данные отсутствуют
855	308	309	данные отсутствуют	данные отсутствуют	данные отсутствуют	данные отсутствуют	данные отсутствуют

Государственный регистратор		ФГИС ЕГРН
полное наименование должности	подпись	инициалы, фамилия

М.П.

<b>Земельный участок</b>			
(вид объекта недвижимости)			
Лист №	Раздела <b>3.1</b>	Всего листов раздела <b>3.1</b> : _____	Всего разделов: _____
Всего листов выписки: _____			
<b>30.09.2021 № 99/2021/420701428</b>			
Кадастровый номер:		<b>02:22:000000:283(единое землепользование)</b>	

Описание местоположения границ земельного участка							
Номер п/п	Номер точки		Дирекционный угол	Горизонтальное проложение, м	Описание закрепления на местности	Кадастровые номера смежных участков	Сведения об адресах правообладателей смежных земельных участков
	начальная	конечная					
1	2	3	4	5	6	7	8
856	309	310	данные отсутствуют	данные отсутствуют	данные отсутствуют	данные отсутствуют	данные отсутствуют
857	310	311	данные отсутствуют	данные отсутствуют	данные отсутствуют	данные отсутствуют	данные отсутствуют
858	311	312	данные отсутствуют	данные отсутствуют	данные отсутствуют	данные отсутствуют	данные отсутствуют
859	312	313	данные отсутствуют	данные отсутствуют	данные отсутствуют	данные отсутствуют	данные отсутствуют
860	313	314	данные отсутствуют	данные отсутствуют	данные отсутствуют	данные отсутствуют	данные отсутствуют
861	314	315	данные отсутствуют	данные отсутствуют	данные отсутствуют	данные отсутствуют	данные отсутствуют
862	315	316	данные отсутствуют	данные отсутствуют	данные отсутствуют	данные отсутствуют	данные отсутствуют
863	316	317	данные отсутствуют	данные отсутствуют	данные отсутствуют	данные отсутствуют	данные отсутствуют
864	317	318	данные отсутствуют	данные отсутствуют	данные отсутствуют	данные отсутствуют	данные отсутствуют
865	318	319	данные отсутствуют	данные отсутствуют	данные отсутствуют	данные отсутствуют	данные отсутствуют
866	319	320	данные отсутствуют	данные отсутствуют	данные отсутствуют	данные отсутствуют	данные отсутствуют
867	320	321	данные отсутствуют	данные отсутствуют	данные отсутствуют	данные отсутствуют	данные отсутствуют
868	321	322	данные отсутствуют	данные отсутствуют	данные отсутствуют	данные отсутствуют	данные отсутствуют
869	322	323	данные отсутствуют	данные отсутствуют	данные отсутствуют	данные отсутствуют	данные отсутствуют
870	323	324	данные отсутствуют	данные отсутствуют	данные отсутствуют	данные отсутствуют	данные отсутствуют

Государственный регистратор		ФГИС ЕГРН
полное наименование должности	подпись	инициалы, фамилия

М.П.

Выписка из Единого государственного реестра недвижимости об объекте недвижимости  
Описание местоположения земельного участка

<b>Земельный участок</b>			
<small>(вид объекта недвижимости)</small>			
Лист № ____	Раздела <b>3.1</b>	Всего листов раздела <b>3.1</b> : ____	Всего разделов: ____
30.09.2021 № 99/2021/420701428			
Кадастровый номер:		<b>02:22:000000:283(единое землепользование)</b>	

Описание местоположения границ земельного участка							
Номер п/п	Номер точки		Дирекционный угол	Горизонтальное проложение, м	Описание закрепления на местности	Кадастровые номера смежных участков	Сведения об адресах правообладателей смежных земельных участков
	начальная	конечная					
1	2	3	4	5	6	7	8
871	324	325	данные отсутствуют	данные отсутствуют	данные отсутствуют	данные отсутствуют	данные отсутствуют
872	325	326	данные отсутствуют	данные отсутствуют	данные отсутствуют	данные отсутствуют	данные отсутствуют
873	326	327	данные отсутствуют	данные отсутствуют	данные отсутствуют	данные отсутствуют	данные отсутствуют
874	327	328	данные отсутствуют	данные отсутствуют	данные отсутствуют	данные отсутствуют	данные отсутствуют
875	328	329	данные отсутствуют	данные отсутствуют	данные отсутствуют	данные отсутствуют	данные отсутствуют
876	329	330	данные отсутствуют	данные отсутствуют	данные отсутствуют	данные отсутствуют	данные отсутствуют
877	330	331	данные отсутствуют	данные отсутствуют	данные отсутствуют	данные отсутствуют	данные отсутствуют
878	331	332	данные отсутствуют	данные отсутствуют	данные отсутствуют	данные отсутствуют	данные отсутствуют
879	332	333	данные отсутствуют	данные отсутствуют	данные отсутствуют	данные отсутствуют	данные отсутствуют
880	333	334	данные отсутствуют	данные отсутствуют	данные отсутствуют	данные отсутствуют	данные отсутствуют
881	334	335	данные отсутствуют	данные отсутствуют	данные отсутствуют	данные отсутствуют	данные отсутствуют
882	335	336	данные отсутствуют	данные отсутствуют	данные отсутствуют	данные отсутствуют	данные отсутствуют
883	336	337	данные отсутствуют	данные отсутствуют	данные отсутствуют	данные отсутствуют	данные отсутствуют
884	337	338	данные отсутствуют	данные отсутствуют	данные отсутствуют	данные отсутствуют	данные отсутствуют
885	338	339	данные отсутствуют	данные отсутствуют	данные отсутствуют	данные отсутствуют	данные отсутствуют

Государственный регистратор		ФГИС ЕГРН
полное наименование должности	подпись	инициалы, фамилия

М.П.



<b>Земельный участок</b>			
(вид объекта недвижимости)			
Лист №	Раздела <b>3.1</b>	Всего листов раздела <b>3.1</b> : _____	Всего разделов: _____
Всего листов выписки: _____			
<b>30.09.2021 № 99/2021/420701428</b>			
Кадастровый номер:		<b>02:22:000000:283(единое землепользование)</b>	

Описание местоположения границ земельного участка							
Номер п/п	Номер точки		Дирекционный угол	Горизонтальное проложение, м	Описание закрепления на местности	Кадастровые номера смежных участков	Сведения об адресах правообладателей смежных земельных участков
	начальная	конечная					
1	2	3	4	5	6	7	8
886	339	340	данные отсутствуют	данные отсутствуют	данные отсутствуют	данные отсутствуют	данные отсутствуют
887	340	341	данные отсутствуют	данные отсутствуют	данные отсутствуют	данные отсутствуют	данные отсутствуют
888	341	342	данные отсутствуют	данные отсутствуют	данные отсутствуют	данные отсутствуют	данные отсутствуют
889	342	343	данные отсутствуют	данные отсутствуют	данные отсутствуют	данные отсутствуют	данные отсутствуют
890	343	344	данные отсутствуют	данные отсутствуют	данные отсутствуют	данные отсутствуют	данные отсутствуют
891	344	345	данные отсутствуют	данные отсутствуют	данные отсутствуют	данные отсутствуют	данные отсутствуют
892	345	346	данные отсутствуют	данные отсутствуют	данные отсутствуют	данные отсутствуют	данные отсутствуют
893	346	347	данные отсутствуют	данные отсутствуют	данные отсутствуют	данные отсутствуют	данные отсутствуют
894	347	348	данные отсутствуют	данные отсутствуют	данные отсутствуют	данные отсутствуют	данные отсутствуют
895	348	349	данные отсутствуют	данные отсутствуют	данные отсутствуют	данные отсутствуют	данные отсутствуют
896	349	350	данные отсутствуют	данные отсутствуют	данные отсутствуют	данные отсутствуют	данные отсутствуют
897	350	351	данные отсутствуют	данные отсутствуют	данные отсутствуют	данные отсутствуют	данные отсутствуют
898	351	352	данные отсутствуют	данные отсутствуют	данные отсутствуют	данные отсутствуют	данные отсутствуют
899	352	353	данные отсутствуют	данные отсутствуют	данные отсутствуют	данные отсутствуют	данные отсутствуют
900	353	354	данные отсутствуют	данные отсутствуют	данные отсутствуют	данные отсутствуют	данные отсутствуют

Государственный регистратор		ФГИС ЕГРН
полное наименование должности	подпись	инициалы, фамилия

М.П.

Выписка из Единого государственного реестра недвижимости об объекте недвижимости  
Описание местоположения земельного участка

<b>Земельный участок</b>			
<small>(вид объекта недвижимости)</small>			
Лист № ____	Раздела <b>3.1</b>	Всего листов раздела <b>3.1</b> : ____	Всего разделов: ____
30.09.2021 № 99/2021/420701428			
Кадастровый номер:		<b>02:22:000000:283(единое землепользование)</b>	

Описание местоположения границ земельного участка							
Номер п/п	Номер точки		Дирекционный угол	Горизонтальное проложение, м	Описание закрепления на местности	Кадастровые номера смежных участков	Сведения об адресах правообладателей смежных земельных участков
	начальная	конечная					
1	2	3	4	5	6	7	8
901	354	355	данные отсутствуют	данные отсутствуют	данные отсутствуют	данные отсутствуют	данные отсутствуют
902	355	356	данные отсутствуют	данные отсутствуют	данные отсутствуют	данные отсутствуют	данные отсутствуют
903	356	357	данные отсутствуют	данные отсутствуют	данные отсутствуют	данные отсутствуют	данные отсутствуют
904	357	358	данные отсутствуют	данные отсутствуют	данные отсутствуют	данные отсутствуют	данные отсутствуют
905	358	359	данные отсутствуют	данные отсутствуют	данные отсутствуют	данные отсутствуют	данные отсутствуют
906	359	360	данные отсутствуют	данные отсутствуют	данные отсутствуют	данные отсутствуют	данные отсутствуют
907	360	361	данные отсутствуют	данные отсутствуют	данные отсутствуют	данные отсутствуют	данные отсутствуют
908	361	362	данные отсутствуют	данные отсутствуют	данные отсутствуют	данные отсутствуют	данные отсутствуют
909	362	363	данные отсутствуют	данные отсутствуют	данные отсутствуют	данные отсутствуют	данные отсутствуют
910	363	364	данные отсутствуют	данные отсутствуют	данные отсутствуют	данные отсутствуют	данные отсутствуют
911	364	365	данные отсутствуют	данные отсутствуют	данные отсутствуют	данные отсутствуют	данные отсутствуют
912	365	366	данные отсутствуют	данные отсутствуют	данные отсутствуют	данные отсутствуют	данные отсутствуют
913	366	367	данные отсутствуют	данные отсутствуют	данные отсутствуют	данные отсутствуют	данные отсутствуют
914	367	368	данные отсутствуют	данные отсутствуют	данные отсутствуют	данные отсутствуют	данные отсутствуют
915	368	369	данные отсутствуют	данные отсутствуют	данные отсутствуют	данные отсутствуют	данные отсутствуют

Государственный регистратор		ФГИС ЕГРН
полное наименование должности	подпись	инициалы, фамилия

М.П.

<b>Земельный участок</b>			
(вид объекта недвижимости)			
Лист №	Раздела <b>3.1</b>	Всего листов раздела <b>3.1</b> : ____	Всего разделов: ____
Всего листов выписки: ____			
<b>30.09.2021 № 99/2021/420701428</b>			
Кадастровый номер:		<b>02:22:000000:283(единое землепользование)</b>	

Описание местоположения границ земельного участка							
Номер п/п	Номер точки		Дирекционный угол	Горизонтальное проложение, м	Описание закрепления на местности	Кадастровые номера смежных участков	Сведения об адресах правообладателей смежных земельных участков
	начальная	конечная					
1	2	3	4	5	6	7	8
916	369	370	данные отсутствуют	данные отсутствуют	данные отсутствуют	данные отсутствуют	данные отсутствуют
917	370	371	данные отсутствуют	данные отсутствуют	данные отсутствуют	данные отсутствуют	данные отсутствуют
918	371	372	данные отсутствуют	данные отсутствуют	данные отсутствуют	данные отсутствуют	данные отсутствуют
919	372	373	данные отсутствуют	данные отсутствуют	данные отсутствуют	данные отсутствуют	данные отсутствуют
920	373	374	данные отсутствуют	данные отсутствуют	данные отсутствуют	данные отсутствуют	данные отсутствуют
921	374	375	данные отсутствуют	данные отсутствуют	данные отсутствуют	данные отсутствуют	данные отсутствуют
922	375	376	данные отсутствуют	данные отсутствуют	данные отсутствуют	данные отсутствуют	данные отсутствуют
923	376	377	данные отсутствуют	данные отсутствуют	данные отсутствуют	данные отсутствуют	данные отсутствуют
924	377	378	данные отсутствуют	данные отсутствуют	данные отсутствуют	данные отсутствуют	данные отсутствуют
925	378	379	данные отсутствуют	данные отсутствуют	данные отсутствуют	данные отсутствуют	данные отсутствуют
926	379	380	данные отсутствуют	данные отсутствуют	данные отсутствуют	данные отсутствуют	данные отсутствуют
927	380	381	данные отсутствуют	данные отсутствуют	данные отсутствуют	данные отсутствуют	данные отсутствуют
928	381	382	данные отсутствуют	данные отсутствуют	данные отсутствуют	данные отсутствуют	данные отсутствуют
929	382	383	данные отсутствуют	данные отсутствуют	данные отсутствуют	данные отсутствуют	данные отсутствуют
930	383	384	данные отсутствуют	данные отсутствуют	данные отсутствуют	данные отсутствуют	данные отсутствуют

Государственный регистратор		ФГИС ЕГРН
полное наименование должности	подпись	инициалы, фамилия

М.П.

<b>Земельный участок</b>			
(вид объекта недвижимости)			
Лист №	Раздела <b>3.1</b>	Всего листов раздела <b>3.1</b> : _____	Всего разделов: _____
Всего листов выписки: _____			
<b>30.09.2021 № 99/2021/420701428</b>			
Кадастровый номер:		<b>02:22:000000:283(единое землепользование)</b>	

Описание местоположения границ земельного участка							
Номер п/п	Номер точки		Дирекционный угол	Горизонтальное проложение, м	Описание закрепления на местности	Кадастровые номера смежных участков	Сведения об адресах правообладателей смежных земельных участков
	начальная	конечная					
1	2	3	4	5	6	7	8
931	384	385	данные отсутствуют	данные отсутствуют	данные отсутствуют	данные отсутствуют	данные отсутствуют
932	385	386	данные отсутствуют	данные отсутствуют	данные отсутствуют	данные отсутствуют	данные отсутствуют
933	386	387	данные отсутствуют	данные отсутствуют	данные отсутствуют	данные отсутствуют	данные отсутствуют
934	387	388	данные отсутствуют	данные отсутствуют	данные отсутствуют	данные отсутствуют	данные отсутствуют
935	388	389	данные отсутствуют	данные отсутствуют	данные отсутствуют	данные отсутствуют	данные отсутствуют
936	389	390	данные отсутствуют	данные отсутствуют	данные отсутствуют	данные отсутствуют	данные отсутствуют
937	390	391	данные отсутствуют	данные отсутствуют	данные отсутствуют	данные отсутствуют	данные отсутствуют
938	391	392	данные отсутствуют	данные отсутствуют	данные отсутствуют	данные отсутствуют	данные отсутствуют
939	392	393	данные отсутствуют	данные отсутствуют	данные отсутствуют	данные отсутствуют	данные отсутствуют
940	393	394	данные отсутствуют	данные отсутствуют	данные отсутствуют	данные отсутствуют	данные отсутствуют
941	394	395	данные отсутствуют	данные отсутствуют	данные отсутствуют	данные отсутствуют	данные отсутствуют
942	395	396	данные отсутствуют	данные отсутствуют	данные отсутствуют	данные отсутствуют	данные отсутствуют
943	396	397	данные отсутствуют	данные отсутствуют	данные отсутствуют	данные отсутствуют	данные отсутствуют
944	397	398	данные отсутствуют	данные отсутствуют	данные отсутствуют	данные отсутствуют	данные отсутствуют
945	398	399	данные отсутствуют	данные отсутствуют	данные отсутствуют	данные отсутствуют	данные отсутствуют

Государственный регистратор		ФГИС ЕГРН
полное наименование должности	подпись	инициалы, фамилия

М.П.

<b>Земельный участок</b>			
(вид объекта недвижимости)			
Лист №	Раздела <b>3.1</b>	Всего листов раздела <b>3.1</b> : _____	Всего разделов: _____
30.09.2021 № 99/2021/420701428			
Кадастровый номер:		<b>02:22:000000:283(единое землепользование)</b>	

Описание местоположения границ земельного участка							
Номер п/п	Номер точки		Дирекционный угол	Горизонтальное проложение, м	Описание закрепления на местности	Кадастровые номера смежных участков	Сведения об адресах правообладателей смежных земельных участков
	начальная	конечная					
1	2	3	4	5	6	7	8
946	399	400	данные отсутствуют	данные отсутствуют	данные отсутствуют	данные отсутствуют	данные отсутствуют
947	400	401	данные отсутствуют	данные отсутствуют	данные отсутствуют	данные отсутствуют	данные отсутствуют
948	401	402	данные отсутствуют	данные отсутствуют	данные отсутствуют	данные отсутствуют	данные отсутствуют
949	402	403	данные отсутствуют	данные отсутствуют	данные отсутствуют	данные отсутствуют	данные отсутствуют
950	403	404	данные отсутствуют	данные отсутствуют	данные отсутствуют	данные отсутствуют	данные отсутствуют
951	404	405	данные отсутствуют	данные отсутствуют	данные отсутствуют	данные отсутствуют	данные отсутствуют
952	405	406	данные отсутствуют	данные отсутствуют	данные отсутствуют	данные отсутствуют	данные отсутствуют
953	406	407	данные отсутствуют	данные отсутствуют	данные отсутствуют	данные отсутствуют	данные отсутствуют
954	407	408	данные отсутствуют	данные отсутствуют	данные отсутствуют	данные отсутствуют	данные отсутствуют
955	408	409	данные отсутствуют	данные отсутствуют	данные отсутствуют	данные отсутствуют	данные отсутствуют
956	409	410	данные отсутствуют	данные отсутствуют	данные отсутствуют	данные отсутствуют	данные отсутствуют
957	410	411	данные отсутствуют	данные отсутствуют	данные отсутствуют	данные отсутствуют	данные отсутствуют
958	411	412	данные отсутствуют	данные отсутствуют	данные отсутствуют	данные отсутствуют	данные отсутствуют
959	412	413	данные отсутствуют	данные отсутствуют	данные отсутствуют	данные отсутствуют	данные отсутствуют
960	413	414	данные отсутствуют	данные отсутствуют	данные отсутствуют	данные отсутствуют	данные отсутствуют

Государственный регистратор		ФГИС ЕГРН
полное наименование должности	подпись	инициалы, фамилия

М.П.

<b>Земельный участок</b>			
(вид объекта недвижимости)			
Лист №	Раздела <b>3.1</b>	Всего листов раздела <b>3.1</b> : _____	Всего разделов: _____
Всего листов выписки: _____			
<b>30.09.2021 № 99/2021/420701428</b>			
Кадастровый номер:		<b>02:22:000000:283(единое землепользование)</b>	

Описание местоположения границ земельного участка							
Номер п/п	Номер точки		Дирекционный угол	Горизонтальное проложение, м	Описание закрепления на местности	Кадастровые номера смежных участков	Сведения об адресах правообладателей смежных земельных участков
	начальная	конечная					
1	2	3	4	5	6	7	8
961	414	415	данные отсутствуют	данные отсутствуют	данные отсутствуют	данные отсутствуют	данные отсутствуют
962	415	416	данные отсутствуют	данные отсутствуют	данные отсутствуют	данные отсутствуют	данные отсутствуют
963	416	417	данные отсутствуют	данные отсутствуют	данные отсутствуют	данные отсутствуют	данные отсутствуют
964	417	418	данные отсутствуют	данные отсутствуют	данные отсутствуют	данные отсутствуют	данные отсутствуют
965	418	419	данные отсутствуют	данные отсутствуют	данные отсутствуют	данные отсутствуют	данные отсутствуют
966	419	420	данные отсутствуют	данные отсутствуют	данные отсутствуют	данные отсутствуют	данные отсутствуют
967	420	421	данные отсутствуют	данные отсутствуют	данные отсутствуют	данные отсутствуют	данные отсутствуют
968	421	422	данные отсутствуют	данные отсутствуют	данные отсутствуют	данные отсутствуют	данные отсутствуют
969	422	423	данные отсутствуют	данные отсутствуют	данные отсутствуют	данные отсутствуют	данные отсутствуют
970	423	424	данные отсутствуют	данные отсутствуют	данные отсутствуют	данные отсутствуют	данные отсутствуют
971	424	425	данные отсутствуют	данные отсутствуют	данные отсутствуют	данные отсутствуют	данные отсутствуют
972	425	426	данные отсутствуют	данные отсутствуют	данные отсутствуют	данные отсутствуют	данные отсутствуют
973	426	1	данные отсутствуют	данные отсутствуют	данные отсутствуют	данные отсутствуют	данные отсутствуют
974	428	429	данные отсутствуют	данные отсутствуют	данные отсутствуют	данные отсутствуют	данные отсутствуют
975	429	430	данные отсутствуют	данные отсутствуют	данные отсутствуют	данные отсутствуют	данные отсутствуют

Государственный регистратор		ФГИС ЕГРН
полное наименование должности	подпись	инициалы, фамилия

М.П.

Выписка из Единого государственного реестра недвижимости об объекте недвижимости  
Описание местоположения земельного участка

<b>Земельный участок</b>			
(вид объекта недвижимости)			
Лист №	Раздела <b>3.1</b>	Всего листов раздела <b>3.1</b> : ____	Всего разделов: ____
30.09.2021 № 99/2021/420701428		Всего листов выписки: ____	
Кадастровый номер:		<b>02:22:000000:283(единое землепользование)</b>	

Описание местоположения границ земельного участка							
Номер п/п	Номер точки		Дирекционный угол	Горизонтальное проложение, м	Описание закрепления на местности	Кадастровые номера смежных участков	Сведения об адресах правообладателей смежных земельных участков
	начальная	конечная					
1	2	3	4	5	6	7	8
976	430	431	данные отсутствуют	данные отсутствуют	данные отсутствуют	данные отсутствуют	данные отсутствуют
977	431	428	данные отсутствуют	данные отсутствуют	данные отсутствуют	данные отсутствуют	данные отсутствуют

Государственный регистратор		ФГИС ЕГРН
полное наименование должности	подпись	инициалы, фамилия

М.П.

Выписка из Единого государственного реестра недвижимости об объекте недвижимости  
Описание местоположения земельного участка

<b>Земельный участок</b>			
(вид объекта недвижимости)			
Лист №	Раздела <b>3.2</b>	Всего листов раздела <b>3.2</b> : ____	Всего разделов: ____
30.09.2021 № 99/2021/420701428		Всего листов выписки: ____	
Кадастровый номер:		<b>02:22:000000:283(единое землепользование)</b>	

Сведения о характерных точках границы земельного участка				
Система координат				
Зона №				
Номер точки	Координаты		Описание закрепления на местности	Средняя квадратическая погрешность определения координат характерных точек границ земельного участка, м
	X	Y		
1	2	3	4	5
1	739787.41	1284983.33	данные отсутствуют	2.5
2	739784.64	1284984.45	данные отсутствуют	2.5
3	739767.21	1284984.61	данные отсутствуют	2.5
4	739736.01	1284998.51	данные отсутствуют	2.5
5	739710.25	1285017.17	данные отсутствуют	2.5
6	739699.55	1285022.13	данные отсутствуют	2.5
7	739644.02	1285062.56	данные отсутствуют	2.5
8	739557.22	1285074.13	данные отсутствуют	2.5
9	739556.94	1285074.21	данные отсутствуют	2.5
10	739551.13	1285075.96	данные отсутствуют	2.5
11	739548.29	1285075.36	данные отсутствуют	2.5
12	739548.16	1285075.34	данные отсутствуют	2.5
13	739500.73	1285081.66	данные отсутствуют	2.5
14	739499.45	1285081.87	данные отсутствуют	2.5
15	739448.15	1285090.53	данные отсутствуют	2.5

Государственный регистратор		ФГИС ЕГРН
полное наименование должности	подпись	инициалы, фамилия

М.П.

<b>Земельный участок</b>			
(вид объекта недвижимости)			
Лист №	Раздела <b>3.2</b>	Всего листов раздела <b>3.2</b> : ____	Всего разделов: ____
Всего листов выписки: ____			
<b>30.09.2021 № 99/2021/420701428</b>			
Кадастровый номер:		<b>02:22:000000:283(единое землепользование)</b>	

Сведения о характерных точках границы земельного участка				
Система координат				
Зона №				
Номер точки	Координаты		Описание закрепления на местности	Средняя квадратическая погрешность определения координат характерных точек границ земельного участка, м
	X	Y		
1	2	3	4	5
16	739383.9	1285101.41	данные отсутствуют	2.5
17	739276.66	1285117.19	данные отсутствуют	2.5
18	739245.48	1285121.76	данные отсутствуют	2.5
19	739232.69	1285127	данные отсутствуют	2.5
20	739199.75	1285132.28	данные отсутствуют	2.5
21	739169.09	1285134.55	данные отсутствуют	2.5
22	738965.53	1285167.9	данные отсутствуют	2.5
23	738921.83	1285177.68	данные отсутствуют	2.5
24	738862.47	1285189.54	данные отсутствуют	2.5
25	738916.42	1285218.91	данные отсутствуют	2.5
26	738975.53	1285338.12	данные отсутствуют	2.5
27	739037.68	1285397.45	данные отсутствуют	2.5
28	739091.4	1285541.59	данные отсутствуют	2.5
29	739101.9	1285590.82	данные отсутствуют	2.5
30	739217.89	1285563.91	данные отсутствуют	2.5

Государственный регистратор		ФГИС ЕГРН
полное наименование должности	подпись	инициалы, фамилия

М.П.

Раздел 3.2

Выписка из Единого государственного реестра недвижимости об объекте недвижимости  
Описание местоположения земельного участка

<b>Земельный участок</b>			
(вид объекта недвижимости)			
Лист №	Раздела <b>3.2</b>	Всего листов раздела <b>3.2</b> : ____	Всего разделов: ____
Всего листов выписки: ____			
<b>30.09.2021 № 99/2021/420701428</b>			
Кадастровый номер:		<b>02:22:000000:283(единое землепользование)</b>	

Сведения о характерных точках границы земельного участка				
Система координат				
Зона №				
Номер точки	Координаты		Описание закрепления на местности	Средняя квадратическая погрешность определения координат характерных точек границ земельного участка, м
	X	Y		
1	2	3	4	5
31	739242.02	1285669.58	данные отсутствуют	2.5
32	739351.04	1285579.2	данные отсутствуют	2.5
33	739377.43	1285638.73	данные отсутствуют	2.5
34	739381.42	1285635.53	данные отсутствуют	2.5
35	739383.74	1285633.41	данные отсутствуют	2.5
36	739385.13	1285627.17	данные отсутствуют	2.5
37	739385.14	1285627.15	данные отсутствуют	2.5
38	739387.17	1285622.96	данные отсутствуют	2.5
39	739387.21	1285622.92	данные отсутствуют	2.5
40	739387.24	1285622.91	данные отсутствуют	2.5
41	739391.14	1285622.37	данные отсутствуют	2.5
42	739391.16	1285622.37	данные отсутствуют	2.5
43	739394.64	1285622.76	данные отсутствуют	2.5
44	739396.04	1285622.18	данные отсутствуют	2.5
45	739424.65	1285596.05	данные отсутствуют	2.5

Государственный регистратор		ФГИС ЕГРН
полное наименование должности	подпись	инициалы, фамилия

М.П.



Выписка из Единого государственного реестра недвижимости об объекте недвижимости  
Описание местоположения земельного участка

<b>Земельный участок</b>			
(вид объекта недвижимости)			
Лист №	Раздела <b>3.2</b>	Всего листов раздела <b>3.2</b> : ____	Всего разделов: ____
Всего листов выписки: ____			
<b>30.09.2021 № 99/2021/420701428</b>			
Кадастровый номер:		<b>02:22:000000:283(единое землепользование)</b>	

Сведения о характерных точках границы земельного участка				
Система координат				
Зона №				
Номер точки	Координаты		Описание закрепления на местности	Средняя квадратическая погрешность определения координат характерных точек границ земельного участка, м
	X	Y		
1	2	3	4	5
46	739449.4	1285586.78	данные отсутствуют	2.5
47	739447.43	1285584.83	данные отсутствуют	2.5
48	739447.41	1285584.82	данные отсутствуют	2.5
49	739447.4	1285584.77	данные отсутствуют	2.5
50	739447.41	1285584.73	данные отсутствуют	2.5
51	739447.43	1285584.7	данные отсутствуют	2.5
52	739451.71	1285580.81	данные отсутствуют	2.5
53	739451.73	1285580.8	данные отсутствуют	2.5
54	739451.77	1285580.79	данные отсутствуют	2.5
55	739456.82	1285580.79	данные отсутствуют	2.5
56	739456.84	1285580.79	данные отсутствуют	2.5
57	739461.11	1285581.96	данные отсутствуют	2.5
58	739461.14	1285581.97	данные отсутствуют	2.5
59	739461.16	1285581.99	данные отсутствуют	2.5
60	739466.22	1285587.43	данные отсутствуют	2.5

Государственный регистратор		ФГИС ЕГРН
полное наименование должности	подпись	инициалы, фамилия

М.П.

Раздел 3.2

Выписка из Единого государственного реестра недвижимости об объекте недвижимости  
Описание местоположения земельного участка

<b>Земельный участок</b>			
(вид объекта недвижимости)			
Лист №	Раздела <b>3.2</b>	Всего листов раздела <b>3.2</b> : ____	Всего разделов: ____
Всего листов выписки: ____			
<b>30.09.2021 № 99/2021/420701428</b>			
Кадастровый номер:		<b>02:22:000000:283(единое землепользование)</b>	

Сведения о характерных точках границы земельного участка				
Система координат				
Зона №				
Номер точки	Координаты		Описание закрепления на местности	Средняя квадратическая погрешность определения координат характерных точек границ земельного участка, м
	X	Y		
1	2	3	4	5
61	739471.04	1285593.36	данные отсутствуют	2.5
62	739471.65	1285593.68	данные отсутствуют	2.5
63	739477.89	1285594.68	данные отсутствуют	2.5
64	739482.66	1285595.64	данные отсутствуют	2.5
65	739489.44	1285594.01	данные отсутствуют	2.5
66	739489.46	1285594.01	данные отсутствуют	2.5
67	739493.32	1285594.01	данные отсутствуют	2.5
68	739496.79	1285591.69	данные отсутствуют	2.5
69	739500.27	1285588.2	данные отсутствуют	2.5
70	739504.93	1285582.38	данные отсутствуют	2.5
71	739505.68	1285581.3	данные отсутствуют	2.5
72	739503.68	1285565.95	данные отсутствуют	2.5
73	739503.4	1285565.81	данные отсутствуют	2.5
74	739503.36	1285565.77	данные отсутствуют	2.5
75	739503.35	1285565.73	данные отсутствуют	2.5

Государственный регистратор		ФГИС ЕГРН
полное наименование должности	подпись	инициалы, фамилия

М.П.

<b>Земельный участок</b>			
(вид объекта недвижимости)			
Лист №	Раздела <b>3.2</b>	Всего листов раздела <b>3.2</b> : ____	Всего разделов: ____
Всего листов выписки: ____			
<b>30.09.2021 № 99/2021/420701428</b>			
Кадастровый номер:		<b>02:22:000000:283(единое землепользование)</b>	

Сведения о характерных точках границы земельного участка				
Система координат				
Зона №				
Номер точки	Координаты		Описание закрепления на местности	Средняя квадратическая погрешность определения координат характерных точек границ земельного участка, м
	X	Y		
1	2	3	4	5
76	739503.35	1285563.44	данные отсутствуют	2.5
77	739501.9	1285552.32	данные отсутствуют	2.5
78	739499.09	1285545.29	данные отсутствуют	2.5
79	739495.61	1285542.09	данные отсутствуют	2.5
80	739495.6	1285542.07	данные отсутствуют	2.5
81	739492.49	1285537.79	данные отсутствуют	2.5
82	739489	1285533.15	данные отсутствуют	2.5
83	739485.51	1285529.64	данные отсутствуют	2.5
84	739480.86	1285525.39	данные отсутствуют	2.5
85	739476.59	1285523.46	данные отсутствуют	2.5
86	739476.58	1285523.45	данные отсутствуют	2.5
87	739473.47	1285521.11	данные отсутствуют	2.5
88	739473.44	1285521.09	данные отсутствуют	2.5
89	739473.43	1285521.06	данные отсутствуют	2.5
90	739472.27	1285516.79	данные отсутствуют	2.5

Государственный регистратор		ФГИС ЕГРН
полное наименование должности	подпись	инициалы, фамилия

М.П.

Раздел 3.2

Выписка из Единого государственного реестра недвижимости об объекте недвижимости  
Описание местоположения земельного участка

<b>Земельный участок</b>			
(вид объекта недвижимости)			
Лист №	Раздела <b>3.2</b>	Всего листов раздела <b>3.2</b> : ____	Всего разделов: ____
Всего листов выписки: ____			
<b>30.09.2021 № 99/2021/420701428</b>			
Кадастровый номер:		<b>02:22:000000:283(единое землепользование)</b>	

Сведения о характерных точках границы земельного участка				
Система координат				
Зона №				
Номер точки	Координаты		Описание закрепления на местности	Средняя квадратическая погрешность определения координат характерных точек границ земельного участка, м
	X	Y		
1	2	3	4	5
91	739472.27	1285516.77	данные отсутствуют	2.5
92	739472.27	1285508.61	данные отсутствуют	2.5
93	739473.43	1285501.21	данные отсутствуют	2.5
94	739473.44	1285501.18	данные отсутствуют	2.5
95	739473.45	1285501.17	данные отсутствуют	2.5
96	739476.17	1285497.28	данные отсутствуют	2.5
97	739476.18	1285497.27	данные отсутствуют	2.5
98	739479.29	1285494.16	данные отсутствуют	2.5
99	739479.31	1285494.14	данные отсутствуют	2.5
100	739479.35	1285494.13	данные отсутствуют	2.5
101	739482.86	1285494.52	данные отсутствуют	2.5
102	739486.36	1285495.3	данные отсутствуют	2.5
103	739491.8	1285495.3	данные отсутствуют	2.5
104	739497.6	1285495.3	данные отсутствуют	2.5
105	739502.65	1285494.13	данные отсутствуют	2.5

Государственный регистратор		ФГИС ЕГРН
полное наименование должности	подпись	инициалы, фамилия

М.П.

Выписка из Единого государственного реестра недвижимости об объекте недвижимости  
Описание местоположения земельного участка

<b>Земельный участок</b>			
(вид объекта недвижимости)			
Лист №	Раздела <b>3.2</b>	Всего листов раздела <b>3.2</b> : ____	Всего разделов: ____
Всего листов выписки: ____			
<b>30.09.2021 № 99/2021/420701428</b>			
Кадастровый номер:		<b>02:22:000000:283(единое землепользование)</b>	

Сведения о характерных точках границы земельного участка				
Система координат				
Зона №				
Номер точки	Координаты		Описание закрепления на местности	Средняя квадратическая погрешность определения координат характерных точек границ земельного участка, м
	X	Y		
1	2	3	4	5
106	739506.13	1285492.97	данные отсутствуют	2.5
107	739506.16	1285492.97	данные отсутствуют	2.5
108	739514.32	1285492.97	данные отсутствуют	2.5
109	739518.65	1285492.97	данные отсутствуют	2.5
110	739537.12	1285485.19	данные отсутствуют	2.5
111	739537.16	1285484.91	данные отсутствуют	2.5
112	739536	1285482.23	данные отсутствуют	2.5
113	739534.08	1285480.3	данные отсутствуют	2.5
114	739534.06	1285480.28	данные отсутствуют	2.5
115	739532.9	1285477.94	данные отсутствуют	2.5
116	739532.89	1285477.9	данные отсутствуют	2.5
117	739533.28	1285474.79	данные отсутствуют	2.5
118	739533.29	1285474.76	данные отсутствуют	2.5
119	739533.3	1285474.75	данные отсутствуют	2.5
120	739535.63	1285471.65	данные отсутствуют	2.5

Государственный регистратор		ФГИС ЕГРН
полное наименование должности	подпись	инициалы, фамилия

М.П.

Раздел 3.2

Выписка из Единого государственного реестра недвижимости об объекте недвижимости  
Описание местоположения земельного участка

<b>Земельный участок</b>			
(вид объекта недвижимости)			
Лист №	Раздела <b>3.2</b>	Всего листов раздела <b>3.2</b> : ____	Всего разделов: ____
Всего листов выписки: ____			
<b>30.09.2021 № 99/2021/420701428</b>			
Кадастровый номер:		<b>02:22:000000:283(единое землепользование)</b>	

Сведения о характерных точках границы земельного участка				
Система координат				
Зона №				
Номер точки	Координаты		Описание закрепления на местности	Средняя квадратическая погрешность определения координат характерных точек границ земельного участка, м
	X	Y		
1	2	3	4	5
121	739537.96	1285468.53	данные отсутствуют	2.5
122	739541.45	1285464.63	данные отсутствуют	2.5
123	739541.46	1285464.62	данные отсутствуют	2.5
124	739543.8	1285462.68	данные отсутствуют	2.5
125	739543.82	1285462.67	данные отсутствуют	2.5
126	739543.86	1285462.66	данные отсутствуют	2.5
127	739546.58	1285462.66	данные отсутствуют	2.5
128	739549.69	1285463.05	данные отсутствуют	2.5
129	739549.73	1285463.06	данные отсутствуют	2.5
130	739549.74	1285463.08	данные отсутствуют	2.5
131	739551.69	1285465.02	данные отсутствуют	2.5
132	739554.38	1285466.93	данные отсутствуют	2.5
133	739555.86	1285466.93	данные отсутствуют	2.5
134	739558.94	1285463.86	данные отсутствуют	2.5
135	739561.65	1285460.55	данные отсутствуют	2.5

Государственный регистратор		ФГИС ЕГРН
полное наименование должности	подпись	инициалы, фамилия

М.П.

<b>Земельный участок</b>			
(вид объекта недвижимости)			
Лист №	Раздела <b>3.2</b>	Всего листов раздела <b>3.2</b> : ____	Всего разделов: ____
Всего листов выписки: ____			
<b>30.09.2021 № 99/2021/420701428</b>			
Кадастровый номер:		<b>02:22:000000:283(единое землепользование)</b>	

Сведения о характерных точках границы земельного участка				
Система координат				
Зона №				
Номер точки	Координаты		Описание закрепления на местности	Средняя квадратическая погрешность определения координат характерных точек границ земельного участка, м
	X	Y		
1	2	3	4	5
136	739563.74	1285456.97	данные отсутствуют	2.5
137	739562.9	1285449.43	данные отсутствуют	2.5
138	739562.07	1285448.84	данные отсутствуют	2.5
139	739558.17	1285445.72	данные отсутствуют	2.5
140	739558.16	1285445.71	данные отсутствуют	2.5
141	739555.44	1285442.22	данные отсутствуют	2.5
142	739555.43	1285442.2	данные отсутствуют	2.5
143	739553.88	1285438.7	данные отсутствуют	2.5
144	739550.39	1285433.28	данные отсутствуют	2.5
145	739547.68	1285430.56	данные отсутствуют	2.5
146	739547.66	1285430.55	данные отсутствуют	2.5
147	739540.67	1285419.67	данные отсутствуют	2.5
148	739540.66	1285419.63	данные отсутствуют	2.5
149	739539.88	1285412.63	данные отсутствуют	2.5
150	739539.88	1285412.61	данные отсутствуют	2.5

Государственный регистратор		ФГИС ЕГРН
полное наименование должности	подпись	инициалы, фамилия

М.П.

Раздел 3.2

Выписка из Единого государственного реестра недвижимости об объекте недвижимости  
Описание местоположения земельного участка

<b>Земельный участок</b>			
(вид объекта недвижимости)			
Лист №	Раздела <b>3.2</b>	Всего листов раздела <b>3.2</b> : ____	Всего разделов: ____
Всего листов выписки: ____			
<b>30.09.2021 № 99/2021/420701428</b>			
Кадастровый номер:		<b>02:22:000000:283(единое землепользование)</b>	

Сведения о характерных точках границы земельного участка				
Система координат				
Зона №				
Номер точки	Координаты		Описание закрепления на местности	Средняя квадратическая погрешность определения координат характерных точек границ земельного участка, м
	X	Y		
1	2	3	4	5
151	739541.05	1285403.29	данные отсутствуют	2.5
152	739541.05	1285397.1	данные отсутствуют	2.5
153	739539.51	1285392.48	данные отсутствуют	2.5
154	739534.89	1285389.4	данные отсутствуют	2.5
155	739526.76	1285389.4	данные отсутствуют	2.5
156	739519.76	1285389.4	данные отсутствуют	2.5
157	739519.73	1285389.39	данные отсутствуют	2.5
158	739515.85	1285387.84	данные отсутствуют	2.5
159	739515.82	1285387.83	данные отсутствуют	2.5
160	739510.38	1285383.16	данные отсутствуют	2.5
161	739510.36	1285383.14	данные отсутствуют	2.5
162	739508.03	1285378.47	данные отсутствуют	2.5
163	739508.02	1285378.43	данные отсутствуют	2.5
164	739508.42	1285374.63	данные отсутствуют	2.5
165	739508.43	1285374.6	данные отсутствуют	2.5

Государственный регистратор		ФГИС ЕГРН
полное наименование должности	подпись	инициалы, фамилия

М.П.

Выписка из Единого государственного реестра недвижимости об объекте недвижимости  
Описание местоположения земельного участка

<b>Земельный участок</b>			
(вид объекта недвижимости)			
Лист №	Раздела <b>3.2</b>	Всего листов раздела <b>3.2</b> : ____	Всего разделов: ____
Всего листов выписки: ____			
<b>30.09.2021 № 99/2021/420701428</b>			
Кадастровый номер:		<b>02:22:000000:283(единое землепользование)</b>	

Сведения о характерных точках границы земельного участка				
Система координат				
Зона №				
Номер точки	Координаты		Описание закрепления на местности	Средняя квадратическая погрешность определения координат характерных точек границ земельного участка, м
	X	Y		
1	2	3	4	5
166	739508.45	1285374.56	данные отсутствуют	2.5
167	739513	1285371.69	данные отсутствуют	2.5
168	739513.02	1285371.69	данные отсутствуют	2.5
169	739520.18	1285368.82	данные отсутствуют	2.5
170	739526.95	1285365.35	данные отсутствуют	2.5
171	739524.27	1285359.23	данные отсутствуют	2.5
172	739529.92	1285342.32	данные отсутствуют	2.5
173	739561.87	1285319.76	данные отсутствуют	2.5
174	739584.42	1285291.57	данные отсутствуют	2.5
175	739591.94	1285257.74	данные отсутствуют	2.5
176	739591.94	1285214.51	данные отсутствуют	2.5
177	739595.69	1285190.07	данные отсутствуют	2.5
178	739610.73	1285152.49	данные отсутствуют	2.5
179	739622.01	1285139.33	данные отсутствуют	2.5
180	739650.2	1285129.93	данные отсутствуют	2.5

Государственный регистратор		ФГИС ЕГРН
полное наименование должности	подпись	инициалы, фамилия

М.П.

Раздел 3.2

Выписка из Единого государственного реестра недвижимости об объекте недвижимости  
Описание местоположения земельного участка

<b>Земельный участок</b>			
(вид объекта недвижимости)			
Лист №	Раздела <b>3.2</b>	Всего листов раздела <b>3.2</b> : ____	Всего разделов: ____
Всего листов выписки: ____			
<b>30.09.2021 № 99/2021/420701428</b>			
Кадастровый номер:		<b>02:22:000000:283(единое землепользование)</b>	

Сведения о характерных точках границы земельного участка				
Система координат				
Зона №				
Номер точки	Координаты		Описание закрепления на местности	Средняя квадратическая погрешность определения координат характерных точек границ земельного участка, м
	X	Y		
1	2	3	4	5
181	739661.99	1285126.98	данные отсутствуют	2.5
182	739661.9	1285126.66	данные отсутствуют	2.5
183	739661.9	1285126.64	данные отсутствуют	2.5
184	739661.9	1285120.8	данные отсутствуют	2.5
185	739661.51	1285116.54	данные отсутствуют	2.5
186	739661.52	1285112.64	данные отсутствуют	2.5
187	739661.52	1285112.6	данные отсутствуют	2.5
188	739661.53	1285112.58	данные отсутствуют	2.5
189	739666.19	1285107.15	данные отсутствуют	2.5
190	739669.3	1285102.49	данные отсутствуют	2.5
191	739669.31	1285102.47	данные отсутствуют	2.5
192	739674.37	1285097.82	данные отсутствуют	2.5
193	739674.39	1285097.81	данные отсутствуют	2.5
194	739678.67	1285096.24	данные отсутствуют	2.5
195	739678.7	1285096.23	данные отсутствуют	2.5

Государственный регистратор		ФГИС ЕГРН
полное наименование должности	подпись	инициалы, фамилия

М.П.

<b>Земельный участок</b>			
(вид объекта недвижимости)			
Лист №	Раздела <b>3.2</b>	Всего листов раздела <b>3.2</b> : ____	Всего разделов: ____
Всего листов выписки: ____			
<b>30.09.2021 № 99/2021/420701428</b>			
Кадастровый номер:		<b>02:22:000000:283(единое землепользование)</b>	

Сведения о характерных точках границы земельного участка				
Система координат				
Зона №				
Номер точки	Координаты		Описание закрепления на местности	Средняя квадратическая погрешность определения координат характерных точек границ земельного участка, м
	X	Y		
1	2	3	4	5
196	739683.36	1285096.23	данные отсутствуют	2.5
197	739686.86	1285096.23	данные отсутствуют	2.5
198	739690.36	1285096.23	данные отсутствуют	2.5
199	739690.41	1285096.24	данные отсутствуют	2.5
200	739691.97	1285097.42	данные отсутствуют	2.5
201	739692	1285097.45	данные отсутствуют	2.5
202	739692.77	1285099	данные отсутствуют	2.5
203	739692.78	1285099.04	данные отсутствуют	2.5
204	739692.39	1285101.77	данные отсутствуют	2.5
205	739692.39	1285102.93	данные отсутствуют	2.5
206	739692.39	1285104.85	данные отсутствуют	2.5
207	739694.67	1285107.51	данные отсутствуют	2.5
208	739698.53	1285107.89	данные отсутствуют	2.5
209	739698.68	1285107.92	данные отсутствуют	2.5
210	739732.9	1285077.31	данные отсутствуют	2.5

Государственный регистратор		ФГИС ЕГРН
полное наименование должности	подпись	инициалы, фамилия

М.П.

Раздел 3.2

Выписка из Единого государственного реестра недвижимости об объекте недвижимости  
Описание местоположения земельного участка

<b>Земельный участок</b>			
(вид объекта недвижимости)			
Лист №	Раздела <b>3.2</b>	Всего листов раздела <b>3.2</b> : ____	Всего разделов: ____
Всего листов выписки: ____			
<b>30.09.2021 № 99/2021/420701428</b>			
Кадастровый номер:		<b>02:22:000000:283(единое землепользование)</b>	

Сведения о характерных точках границы земельного участка				
Система координат				
Зона №				
Номер точки	Координаты		Описание закрепления на местности	Средняя квадратическая погрешность определения координат характерных точек границ земельного участка, м
	X	Y		
1	2	3	4	5
211	739742.26	1285068.42	данные отсутствуют	2.5
212	739742.74	1285067.54	данные отсутствуют	2.5
213	739743.5	1285064.44	данные отсутствуют	2.5
214	739743.51	1285064.42	данные отсутствуют	2.5
215	739745.46	1285060.92	данные отсутствуют	2.5
216	739745.5	1285060.88	данные отсутствуют	2.5
217	739745.52	1285060.87	данные отсутствуют	2.5
218	739749.79	1285060.1	данные отсутствуют	2.5
219	739749.81	1285060.1	данные отсутствуют	2.5
220	739751.01	1285060.1	данные отсутствуют	2.5
221	739770.49	1285041.59	данные отсутствуют	2.5
222	739787.41	1285024.68	данные отсутствуют	2.5
223	739790.83	1286173.4	данные отсутствуют	данные отсутствуют
224	738078.54	1286204.16	данные отсутствуют	данные отсутствуют
225	738148.42	1286215.63	данные отсутствуют	данные отсутствуют

Государственный регистратор		ФГИС ЕГРН
полное наименование должности	подпись	инициалы, фамилия

М.П.

Выписка из Единого государственного реестра недвижимости об объекте недвижимости  
Описание местоположения земельного участка

<b>Земельный участок</b>			
(вид объекта недвижимости)			
Лист №	Раздела <b>3.2</b>	Всего листов раздела <b>3.2</b> : ____	Всего разделов: ____
Всего листов выписки: ____			
<b>30.09.2021 № 99/2021/420701428</b>			
Кадастровый номер:		<b>02:22:000000:283(единое землепользование)</b>	

Сведения о характерных точках границы земельного участка				
Система координат				
Зона №				
Номер точки	Координаты		Описание закрепления на местности	Средняя квадратическая погрешность определения координат характерных точек границ земельного участка, м
	X	Y		
1	2	3	4	5
226	738224.79	1286237.1	данные отсутствуют	данные отсутствуют
227	738230.77	1286235.6	данные отсутствуют	данные отсутствуют
228	738271.69	1286211.64	данные отсутствуют	данные отсутствуют
229	738304.13	1286190.18	данные отсутствуют	данные отсутствуют
230	738353.54	1286154.75	данные отсутствуют	данные отсутствуют
231	738408.94	1286127.79	данные отсутствуют	данные отсутствуют
232	738469.32	1286096.98	данные отсутствуют	данные отсутствуют
233	738516.75	1286079.38	данные отсутствуют	данные отсутствуют
234	738547.69	1286067.9	данные отсутствуют	данные отсутствуют
235	738564.26	1286052.23	данные отсутствуют	данные отсутствуют
236	738568.54	1286025.83	данные отсутствуют	данные отсутствуют
237	738562.04	1285983.76	данные отсутствуют	данные отсутствуют
238	738521.92	1285960.1	данные отсутствуют	данные отсутствуют
239	738467.72	1285942.73	данные отсутствуют	данные отсутствуют
240	738400.04	1285926.86	данные отсутствуют	данные отсутствуют

Государственный регистратор		ФГИС ЕГРН
полное наименование должности	подпись	инициалы, фамилия

М.П.

Раздел 3.2

Выписка из Единого государственного реестра недвижимости об объекте недвижимости  
Описание местоположения земельного участка

<b>Земельный участок</b>			
(вид объекта недвижимости)			
Лист №	Раздела <b>3.2</b>	Всего листов раздела <b>3.2</b> : ____	Всего разделов: ____
Всего листов выписки: ____			
<b>30.09.2021 № 99/2021/420701428</b>			
Кадастровый номер:		<b>02:22:000000:283(единое землепользование)</b>	

Сведения о характерных точках границы земельного участка				
Система координат				
Зона №				
Номер точки	Координаты		Описание закрепления на местности	Средняя квадратическая погрешность определения координат характерных точек границ земельного участка, м
	X	Y		
1	2	3	4	5
241	738362.61	1285926.86	данные отсутствуют	данные отсутствуют
242	738283.7	1285935.36	данные отсутствуют	данные отсутствуют
243	738208.48	1285928.47	данные отсутствуют	данные отсутствуют
244	738081.87	1285886.25	данные отсутствуют	данные отсутствуют
245	738006.7	1285870.08	данные отсутствуют	данные отсутствуют
246	737952.35	1285859.6	данные отсутствуют	данные отсутствуют
247	737915.21	1285854.23	данные отсутствуют	данные отсутствуют
248	737756.77	1285885.2	данные отсутствуют	данные отсутствуют
249	737769.44	1285902.29	данные отсутствуют	данные отсутствуют
250	737767.05	1285943.28	данные отсутствуют	данные отсутствуют
251	737695.83	1286161.7	данные отсутствуют	данные отсутствуют
252	737951.42	1286225.95	данные отсутствуют	данные отсутствуют
253	738044.98	1286652.83	данные отсутствуют	данные отсутствуют
254	737994.94	1286674.28	данные отсутствуют	данные отсутствуют
255	737948.45	1286707.72	данные отсутствуют	данные отсутствуют

Государственный регистратор		ФГИС ЕГРН
полное наименование должности	подпись	инициалы, фамилия

М.П.

<b>Земельный участок</b>			
(вид объекта недвижимости)			
Лист №	Раздела <b>3.2</b>	Всего листов раздела <b>3.2</b> : ____	Всего разделов: ____
Всего листов выписки: ____			
<b>30.09.2021 № 99/2021/420701428</b>			
Кадастровый номер:		<b>02:22:000000:283(единое землепользование)</b>	

Сведения о характерных точках границы земельного участка				
Система координат				
Зона №				
Номер точки	Координаты		Описание закрепления на местности	Средняя квадратическая погрешность определения координат характерных точек границ земельного участка, м
	X	Y		
1	2	3	4	5
256	737869.28	1286766.24	данные отсутствуют	данные отсутствуют
257	737693.84	1286932.79	данные отсутствуют	данные отсутствуют
258	737541.41	1286929.03	данные отсутствуют	данные отсутствуют
259	737515.06	1286977.96	данные отсутствуют	данные отсутствуют
260	737493.22	1287107.65	данные отсутствуют	данные отсутствуют
261	737481.19	1287120.98	данные отсутствуют	данные отсутствуют
262	737439.79	1287213.19	данные отсутствуют	данные отсутствуют
263	737447.31	1287258.36	данные отсутствуют	данные отсутствуют
264	737424.73	1287299.76	данные отсутствуют	данные отсутствуют
265	737353.22	1287337.4	данные отсутствуют	данные отсутствуют
266	737343.81	1287361.86	данные отсутствуют	данные отсутствуют
267	737417.2	1287401.38	данные отсутствуют	данные отсутствуют
268	737420.61	1287387.19	данные отсутствуют	данные отсутствуют
269	737480.86	1287413.04	данные отсутствуют	данные отсутствуют
270	737483.11	1287364.69	данные отсутствуют	данные отсутствуют

Государственный регистратор		ФГИС ЕГРН
полное наименование должности	подпись	инициалы, фамилия

М.П.

Раздел 3.2

Выписка из Единого государственного реестра недвижимости об объекте недвижимости  
Описание местоположения земельного участка

<b>Земельный участок</b>			
(вид объекта недвижимости)			
Лист №	Раздела <b>3.2</b>	Всего листов раздела <b>3.2</b> : ____	Всего разделов: ____
Всего листов выписки: ____			
<b>30.09.2021 № 99/2021/420701428</b>			
Кадастровый номер:		<b>02:22:000000:283(единое землепользование)</b>	

Сведения о характерных точках границы земельного участка				
Система координат				
Зона №				
Номер точки	Координаты		Описание закрепления на местности	Средняя квадратическая погрешность определения координат характерных точек границ земельного участка, м
	X	Y		
1	2	3	4	5
271	737486.87	1287328.98	данные отсутствуют	данные отсутствуют
272	737505.66	1287313.94	данные отсутствуют	данные отсутствуют
273	737507.76	1287312.89	данные отсутствуют	данные отсутствуют
274	737509.68	1287309.28	данные отсутствуют	данные отсутствуют
275	737513.8	1287295.25	данные отсутствуют	данные отсутствуют
276	737515.73	1287290.31	данные отсутствуют	данные отсутствуют
277	737517.38	1287285.63	данные отсутствуют	данные отсутствуют
278	737519.31	1287281.22	данные отсутствуют	данные отсутствуют
279	737522.88	1287275.44	данные отсутствуют	данные отсутствуют
280	737522.9	1287275.43	данные отсутствуют	данные отсутствуют
281	737525.65	1287272.68	данные отсутствуют	данные отсутствуют
282	737528.83	1287269.24	данные отсутствуют	данные отсутствуют
283	737516.94	1287261.31	данные отсутствуют	данные отсутствуют
284	737516.94	1287250.03	данные отсутствуют	данные отсутствуют
285	737526.34	1287221.86	данные отсутствуют	данные отсутствуют

Государственный регистратор		ФГИС ЕГРН
полное наименование должности	подпись	инициалы, фамилия

М.П.



Выписка из Единого государственного реестра недвижимости об объекте недвижимости  
Описание местоположения земельного участка

<b>Земельный участок</b>			
(вид объекта недвижимости)			
Лист №	Раздела <b>3.2</b>	Всего листов раздела <b>3.2</b> : ____	Всего разделов: ____
Всего листов выписки: ____			
<b>30.09.2021 № 99/2021/420701428</b>			
Кадастровый номер:		<b>02:22:000000:283(единое землепользование)</b>	

Сведения о характерных точках границы земельного участка				
Система координат				
Зона №				
Номер точки	Координаты		Описание закрепления на местности	Средняя квадратическая погрешность определения координат характерных точек границ земельного участка, м
	X	Y		
1	2	3	4	5
286	737541.37	1287188.02	данные отсутствуют	данные отсутствуют
287	737547.01	1287161.7	данные отсутствуют	данные отсутствуют
288	737543.25	1287141.02	данные отсутствуют	данные отсутствуют
289	737552.65	1287131.62	данные отсутствуют	данные отсутствуют
290	737567.69	1287127.87	данные отсутствуют	данные отсутствуют
291	737582.72	1287118.47	данные отсутствуют	данные отсутствуют
292	737590.25	1287101.56	данные отсутствуют	данные отсутствуют
293	737584.6	1287092.16	данные отсутствуют	данные отсутствуют
294	737584.6	1287073.36	данные отсутствуют	данные отсутствуют
295	737599.64	1287058.32	данные отсутствуют	данные отсутствуют
296	737618.45	1287048.92	данные отсутствуют	данные отсутствуют
297	737622.83	1287048.92	данные отсутствуют	данные отсутствуют
298	737627.14	1287045.47	данные отсутствуют	данные отсутствуют
299	737632.09	1287041.62	данные отсутствуют	данные отсутствуют
300	737636.49	1287036.12	данные отсутствуют	данные отсутствуют

Государственный регистратор		ФГИС ЕГРН
полное наименование должности	подпись	инициалы, фамилия

М.П.

Раздел 3.2

Выписка из Единого государственного реестра недвижимости об объекте недвижимости  
Описание местоположения земельного участка

<b>Земельный участок</b>			
(вид объекта недвижимости)			
Лист №	Раздела <b>3.2</b>	Всего листов раздела <b>3.2</b> : ____	Всего разделов: ____
Всего листов выписки: ____			
<b>30.09.2021 № 99/2021/420701428</b>			
Кадастровый номер:		<b>02:22:000000:283(единое землепользование)</b>	

Сведения о характерных точках границы земельного участка				
Система координат				
Зона №				
Номер точки	Координаты		Описание закрепления на местности	Средняя квадратическая погрешность определения координат характерных точек границ земельного участка, м
	X	Y		
1	2	3	4	5
301	737642.53	1287030.07	данные отсутствуют	данные отсутствуют
302	737646.39	1287025.12	данные отсутствуют	данные отсутствуют
303	737646.4	1287025.11	данные отсутствуют	данные отсутствуют
304	737650.8	1287021.26	данные отсутствуют	данные отсутствуют
305	737655.75	1287016.86	данные отсутствуют	данные отсутствуют
306	737662.35	1287011.35	данные отсутствуют	данные отсутствуют
307	737662.37	1287011.34	данные отсутствуют	данные отсутствуют
308	737662.41	1287011.33	данные отсутствуют	данные отсутствуют
309	737675.08	1287012.98	данные отсутствуют	данные отсутствуют
310	737675.35	1287012.98	данные отсутствуют	данные отсутствуют
311	737676.7	1287009.46	данные отсутствуют	данные отсутствуют
312	737699.25	1286988.78	данные отсутствуют	данные отсутствуют
313	737726.77	1286971.58	данные отсутствуют	данные отсутствуют
314	737727.82	1286970.63	данные отсутствуют	данные отсутствуют
315	737734.97	1286964.59	данные отсутствуют	данные отсутствуют

Государственный регистратор		ФГИС ЕГРН
полное наименование должности	подпись	инициалы, фамилия

М.П.

<b>Земельный участок</b>			
(вид объекта недвижимости)			
Лист №	Раздела <b>3.2</b>	Всего листов раздела <b>3.2</b> : ____	Всего разделов: ____
Всего листов выписки: ____			
<b>30.09.2021 № 99/2021/420701428</b>			
Кадастровый номер:		<b>02:22:000000:283(единое землепользование)</b>	

Сведения о характерных точках границы земельного участка				
Система координат				
Зона №				
Номер точки	Координаты		Описание закрепления на местности	Средняя квадратическая погрешность определения координат характерных точек границ земельного участка, м
	X	Y		
1	2	3	4	5
316	737734.99	1286964.58	данные отсутствуют	данные отсутствуют
317	737735.01	1286964.57	данные отсутствуют	данные отсутствуют
318	737742.16	1286962.92	данные отсутствуют	данные отсутствуют
319	737744.97	1286962.69	данные отсутствуют	данные отсутствуют
320	737775.18	1286948.59	данные отсутствуют	данные отсутствуют
321	737776.22	1286947.54	данные отсутствуют	данные отсутствуют
322	737780.62	1286943.14	данные отсутствуют	данные отсутствуют
323	737780.63	1286943.12	данные отсутствуют	данные отсутствуют
324	737790.54	1286937.07	данные отсутствуют	данные отсутствуют
325	737794.06	1286935.32	данные отсутствуют	данные отсутствуют
326	737800.75	1286928.63	данные отсутствуют	данные отсутствуют
327	737806.39	1286917.36	данные отсутствуют	данные отсутствуют
328	737821.42	1286906.08	данные отсутствуют	данные отсутствуют
329	737845.86	1286896.67	данные отсутствуют	данные отсутствуют
330	737860.36	1286884.59	данные отсутствуют	данные отсутствуют

Государственный регистратор		ФГИС ЕГРН
полное наименование должности	подпись	инициалы, фамилия

М.П.

Раздел 3.2

Выписка из Единого государственного реестра недвижимости об объекте недвижимости  
Описание местоположения земельного участка

<b>Земельный участок</b>			
(вид объекта недвижимости)			
Лист №	Раздела <b>3.2</b>	Всего листов раздела <b>3.2</b> : ____	Всего разделов: ____
Всего листов выписки: ____			
<b>30.09.2021 № 99/2021/420701428</b>			
Кадастровый номер:		<b>02:22:000000:283(единое землепользование)</b>	

Сведения о характерных точках границы земельного участка				
Система координат				
Зона №				
Номер точки	Координаты		Описание закрепления на местности	Средняя квадратическая погрешность определения координат характерных точек границ земельного участка, м
	X	Y		
1	2	3	4	5
331	737860.36	1286881.04	данные отсутствуют	данные отсутствуют
332	737860.36	1286881.02	данные отсутствуют	данные отсутствуют
333	737862.56	1286870.57	данные отсутствуют	данные отсутствуют
334	737862.57	1286870.55	данные отсутствуют	данные отсутствуют
335	737865.86	1286862.88	данные отсутствуют	данные отсутствуют
336	737866.96	1286851.33	данные отсутствуют	данные отсутствуют
337	737868.06	1286843.08	данные отсутствуют	данные отсутствуют
338	737868.07	1286843.05	данные отсутствуют	данные отсутствуют
339	737870.82	1286838.09	данные отсутствуют	данные отсутствуют
340	737870.83	1286838.07	данные отсутствуют	данные отсутствуют
341	737873.58	1286835.04	данные отсутствуют	данные отсутствуют
342	737876.88	1286830.11	данные отсутствуют	данные отсутствуют
343	737879.36	1286827.35	данные отсутствуют	данные отсутствуют
344	737879.37	1286827.34	данные отсутствуют	данные отсутствуют
345	737882.12	1286824.86	данные отсутствуют	данные отсутствуют

Государственный регистратор		ФГИС ЕГРН
полное наименование должности	подпись	инициалы, фамилия

М.П.

Выписка из Единого государственного реестра недвижимости об объекте недвижимости  
Описание местоположения земельного участка

<b>Земельный участок</b>			
(вид объекта недвижимости)			
Лист №	Раздела <b>3.2</b>	Всего листов раздела <b>3.2</b> : ____	Всего разделов: ____
Всего листов выписки: ____			
<b>30.09.2021 № 99/2021/420701428</b>			
Кадастровый номер:		<b>02:22:000000:283(единое землепользование)</b>	

Сведения о характерных точках границы земельного участка				
Система координат				
Зона №				
Номер точки	Координаты		Описание закрепления на местности	Средняя квадратическая погрешность определения координат характерных точек границ земельного участка, м
	X	Y		
1	2	3	4	5
346	737882.13	1286824.85	данные отсутствуют	данные отсутствуют
347	737885.71	1286822.66	данные отсутствуют	данные отсутствуют
348	737889.57	1286820.72	данные отсутствуют	данные отсутствуют
349	737889.59	1286820.71	данные отсутствуют	данные отсутствуют
350	737893.16	1286819.89	данные отсутствуют	данные отсутствуют
351	737893.18	1286819.89	данные отсутствуют	данные отсутствуют
352	737895.66	1286819.89	данные отсутствуют	данные отсутствуют
353	737895.71	1286819.9	данные отсутствуют	данные отсутствуют
354	737895.73	1286819.92	данные отсутствуют	данные отсутствуют
355	737897.1	1286821.57	данные отсутствуют	данные отсутствуют
356	737897.11	1286821.58	данные отсутствуют	данные отсутствуют
357	737897.94	1286822.96	данные отсутствуют	данные отсутствуют
358	737899.04	1286825.16	данные отсутствуют	данные отсутствуют
359	737900.14	1286827.63	данные отсутствуют	данные отсутствуют
360	737900.81	1286828.49	данные отсутствуют	данные отсутствуют

Государственный регистратор		ФГИС ЕГРН
полное наименование должности	подпись	инициалы, фамилия

М.П.

Раздел 3.2

Выписка из Единого государственного реестра недвижимости об объекте недвижимости  
Описание местоположения земельного участка

<b>Земельный участок</b>			
(вид объекта недвижимости)			
Лист №	Раздела <b>3.2</b>	Всего листов раздела <b>3.2</b> : ____	Всего разделов: ____
Всего листов выписки: ____			
<b>30.09.2021 № 99/2021/420701428</b>			
Кадастровый номер:		<b>02:22:000000:283(единое землепользование)</b>	

Сведения о характерных точках границы земельного участка				
Система координат				
Зона №				
Номер точки	Координаты		Описание закрепления на местности	Средняя квадратическая погрешность определения координат характерных точек границ земельного участка, м
	X	Y		
1	2	3	4	5
361	737919.16	1286806.47	данные отсутствуют	данные отсутствуют
362	737922.57	1286804.63	данные отсутствуют	данные отсутствуют
363	737922.25	1286802.41	данные отсутствуют	данные отсутствуют
364	737920.34	1286799.39	данные отсутствуют	данные отсутствуют
365	737917.87	1286796.38	данные отсутствуют	данные отсутствуют
366	737917.86	1286796.37	данные отсутствуют	данные отсутствуют
367	737917.85	1286796.33	данные отсутствуют	данные отсутствуют
368	737917.57	1286793.58	данные отсутствуют	данные отсутствуют
369	737917.57	1286791.1	данные отсутствуют	данные отсутствуют
370	737917.57	1286791.08	данные отсутствуют	данные отсутствуют
371	737917.85	1286789.98	данные отсутствуют	данные отсутствуют
372	737917.86	1286789.96	данные отсутствуют	данные отсутствуют
373	737917.88	1286789.93	данные отсутствуют	данные отсутствуют
374	737920.08	1286788.01	данные отсутствуют	данные отсутствуют
375	737922.83	1286785.27	данные отсутствуют	данные отсутствуют

Государственный регистратор		ФГИС ЕГРН
полное наименование должности	подпись	инициалы, фамилия

М.П.

<b>Земельный участок</b>			
(вид объекта недвижимости)			
Лист №	Раздела <b>3.2</b>	Всего листов раздела <b>3.2</b> : ____	Всего разделов: ____
Всего листов выписки: ____			
<b>30.09.2021 № 99/2021/420701428</b>			
Кадастровый номер:		<b>02:22:000000:283(единое землепользование)</b>	

Сведения о характерных точках границы земельного участка				
Система координат				
Зона №				
Номер точки	Координаты		Описание закрепления на местности	Средняя квадратическая погрешность определения координат характерных точек границ земельного участка, м
	X	Y		
1	2	3	4	5
376	737922.85	1286785.25	данные отсутствуют	данные отсутствуют
377	737922.87	1286785.24	данные отсутствуют	данные отсутствуют
378	737925.89	1286784.68	данные отсутствуют	данные отсутствуют
379	737925.91	1286784.68	данные отсутствуют	данные отсутствуют
380	737925.93	1286784.68	данные отсутствуют	данные отсутствуют
381	737928.13	1286785.24	данные отсутствуют	данные отсутствуют
382	737932.27	1286786.61	данные отсутствуют	данные отсутствуют
383	737932.29	1286786.62	данные отсутствуют	данные отсутствуют
384	737932.3	1286786.63	данные отсутствуют	данные отсутствуют
385	737935.88	1286789.66	данные отсутствуют	данные отсутствуют
386	737935.89	1286789.67	данные отсутствуют	данные отсутствуют
387	737938.91	1286793.51	данные отсутствуют	данные отсутствуют
388	737940.28	1286795.09	данные отсутствуют	данные отсутствуют
389	737943.59	1286793.31	данные отсутствуют	данные отсутствуют
390	737964.47	1286785.19	данные отсутствуют	данные отсутствуют

Государственный регистратор		ФГИС ЕГРН
полное наименование должности	подпись	инициалы, фамилия

М.П.

Раздел 3.2

Выписка из Единого государственного реестра недвижимости об объекте недвижимости  
Описание местоположения земельного участка

<b>Земельный участок</b>			
(вид объекта недвижимости)			
Лист №	Раздела <b>3.2</b>	Всего листов раздела <b>3.2</b> : ____	Всего разделов: ____
Всего листов выписки: ____			
<b>30.09.2021 № 99/2021/420701428</b>			
Кадастровый номер:		<b>02:22:000000:283(единое землепользование)</b>	

Сведения о характерных точках границы земельного участка				
Система координат				
Зона №				
Номер точки	Координаты		Описание закрепления на местности	Средняя квадратическая погрешность определения координат характерных точек границ земельного участка, м
	X	Y		
1	2	3	4	5
391	737964.9	1286784.71	данные отсутствуют	данные отсутствуют
392	737964.93	1286784.69	данные отсутствуют	данные отсутствуют
393	737970.99	1286782.5	данные отсутствуют	данные отсутствуют
394	737971.02	1286782.49	данные отсутствуют	данные отсутствуют
395	737971.43	1286782.49	данные отсутствуют	данные отсутствуют
396	737977.42	1286780.16	данные отсутствуют	данные отсутствуют
397	738015.01	1286770.76	данные отсутствуют	данные отсутствуют
398	738022.53	1286757.6	данные отсутствуют	данные отсутствуют
399	738026.29	1286735.05	данные отсутствуют	данные отсутствуют
400	738013.13	1286718.13	данные отсутствуют	данные отсутствуют
401	738018.77	1286701.22	данные отсутствуют	данные отсутствуют
402	738045.09	1286686.18	данные отсутствуют	данные отсутствуют
403	738076.48	1286689.87	данные отсутствуют	данные отсутствуют
404	738077.39	1286688.2	данные отсутствуют	данные отсутствуют
405	738077.41	1286688.18	данные отсутствуют	данные отсутствуют

Государственный регистратор		ФГИС ЕГРН
полное наименование должности	подпись	инициалы, фамилия

М.П.

Выписка из Единого государственного реестра недвижимости об объекте недвижимости  
Описание местоположения земельного участка

<b>Земельный участок</b>			
(вид объекта недвижимости)			
Лист №	Раздела <b>3.2</b>	Всего листов раздела <b>3.2</b> : ____	Всего разделов: ____
Всего листов выписки: ____			
<b>30.09.2021 № 99/2021/420701428</b>			
Кадастровый номер:		<b>02:22:000000:283(единое землепользование)</b>	

Сведения о характерных точках границы земельного участка				
Система координат				
Зона №				
Номер точки	Координаты		Описание закрепления на местности	Средняя квадратическая погрешность определения координат характерных точек границ земельного участка, м
	X	Y		
1	2	3	4	5
406	738084.01	1286681.57	данные отсутствуют	данные отсутствуют
407	738086.76	1286679.37	данные отсутствуют	данные отсутствуют
408	738086.77	1286679.36	данные отсутствуют	данные отсутствуют
409	738090.08	1286677.71	данные отсутствуют	данные отсутствуют
410	738090.12	1286677.7	данные отсутствуют	данные отсутствуют
411	738093.98	1286677.97	данные отсутствуют	данные отсутствуют
412	738100.04	1286679.35	данные отсутствуют	данные отсутствуют
413	738100.07	1286679.36	данные отсутствуют	данные отсутствуют
414	738104.2	1286682.39	данные отсутствуют	данные отсутствуют
415	738104.22	1286682.41	данные отсутствуют	данные отсутствуют
416	738107.24	1286686.53	данные отсутствуют	данные отсутствуют
417	738109.72	1286689.28	данные отсутствуют	данные отсутствуют
418	738109.73	1286689.29	данные отсутствуют	данные отсутствуют
419	738110.55	1286690.56	данные отсутствуют	данные отсутствуют
420	738127.79	1286684.3	данные отсутствуют	данные отсутствуют

Государственный регистратор		ФГИС ЕГРН
полное наименование должности	подпись	инициалы, фамилия

М.П.

Раздел 3.2

Выписка из Единого государственного реестра недвижимости об объекте недвижимости  
Описание местоположения земельного участка

<b>Земельный участок</b>			
(вид объекта недвижимости)			
Лист №	Раздела <b>3.2</b>	Всего листов раздела <b>3.2</b> : ____	Всего разделов: ____
Всего листов выписки: ____			
<b>30.09.2021 № 99/2021/420701428</b>			
Кадастровый номер:		<b>02:22:000000:283(единое землепользование)</b>	

Сведения о характерных точках границы земельного участка				
Система координат				
Зона №				
Номер точки	Координаты		Описание закрепления на местности	Средняя квадратическая погрешность определения координат характерных точек границ земельного участка, м
	X	Y		
1	2	3	4	5
421	738062.16	1286644.96	данные отсутствуют	данные отсутствуют
422	741108.05	1287625.79	данные отсутствуют	данные отсутствуют
423	741609.57	1287353.32	данные отсутствуют	данные отсутствуют
424	741648.73	1287332.23	данные отсутствуют	данные отсутствуют
425	741809.67	1287245.63	данные отсутствуют	данные отсутствуют
426	741810.72	1287245.14	данные отсутствуют	данные отсутствуют
427	741818.19	1287253.17	данные отсутствуют	данные отсутствуют
428	741822.26	1287258.28	данные отсутствуют	данные отсутствуют
429	741108.98	1287636.05	данные отсутствуют	данные отсутствуют
430	736530.69	1288849.6	данные отсутствуют	данные отсутствуют
431	736531.08	1288907.89	данные отсутствуют	данные отсутствуют
432	736974.48	1289608.76	данные отсутствуют	данные отсутствуют
433	737536.8	1289089.71	данные отсутствуют	данные отсутствуют
434	737646.32	1289269.24	данные отсутствуют	данные отсутствуют
435	737251.39	1289750.6	данные отсутствуют	данные отсутствуют

Государственный регистратор		ФГИС ЕГРН
полное наименование должности	подпись	инициалы, фамилия

М.П.

<b>Земельный участок</b>			
(вид объекта недвижимости)			
Лист №	Раздела <b>3.2</b>	Всего листов раздела <b>3.2</b> : ____	Всего разделов: ____
Всего листов выписки: ____			
<b>30.09.2021 № 99/2021/420701428</b>			
Кадастровый номер:		<b>02:22:000000:283(единое землепользование)</b>	

Сведения о характерных точках границы земельного участка				
Система координат				
Зона №				
Номер точки	Координаты		Описание закрепления на местности	Средняя квадратическая погрешность определения координат характерных точек границ земельного участка, м
	X	Y		
1	2	3	4	5
436	736921.37	1290008.99	данные отсутствуют	данные отсутствуют
437	736891.02	1290032.75	данные отсутствуют	данные отсутствуют
438	736856.18	1289989.86	данные отсутствуют	данные отсутствуют
439	736854.71	1289988.05	данные отсутствуют	данные отсутствуют
440	736804.7	1290024.18	данные отсутствуют	данные отсутствуют
441	736771.81	1290047.95	данные отсутствуют	данные отсутствуют
442	736771.24	1290046.49	данные отсутствуют	данные отсутствуют
443	736727.28	1289934.39	данные отсутствуют	данные отсутствуют
444	736717.03	1289817.75	данные отсутствуют	данные отсутствуют
445	736660.03	1289708.2	данные отсутствуют	данные отсутствуют
446	736625.74	1289602.21	данные отсутствуют	данные отсутствуют
447	736632.87	1289548.33	данные отсутствуют	данные отсутствуют
448	736618.44	1289519.93	данные отсутствуют	данные отсутствуют
449	736526.79	1289365.49	данные отсутствуют	данные отсутствуют
450	735571.68	1289992.29	данные отсутствуют	данные отсутствуют

Государственный регистратор		ФГИС ЕГРН
полное наименование должности	подпись	инициалы, фамилия

М.П.

Раздел 3.2

Выписка из Единого государственного реестра недвижимости об объекте недвижимости  
Описание местоположения земельного участка

<b>Земельный участок</b>			
(вид объекта недвижимости)			
Лист №	Раздела <b>3.2</b>	Всего листов раздела <b>3.2</b> : ____	Всего разделов: ____
Всего листов выписки: ____			
<b>30.09.2021 № 99/2021/420701428</b>			
Кадастровый номер:		<b>02:22:000000:283(единое землепользование)</b>	

Сведения о характерных точках границы земельного участка				
Система координат				
Зона №				
Номер точки	Координаты		Описание закрепления на местности	Средняя квадратическая погрешность определения координат характерных точек границ земельного участка, м
	X	Y		
1	2	3	4	5
451	735558.32	1290006.98	данные отсутствуют	данные отсутствуют
452	735444.77	1289866.29	данные отсутствуют	данные отсутствуют
453	735518.69	1289800.83	данные отсутствуют	данные отсутствуют
454	735539.57	1289950.63	данные отсутствуют	данные отсутствуют
455	735547.62	1289954.68	данные отсутствуют	данные отсутствуют
456	735575.24	1289928.63	данные отсутствуют	данные отсутствуют
457	735567.5	1289817.78	данные отсутствуют	данные отсутствуют
458	735548.38	1289706.87	данные отсутствуют	данные отсутствуют
459	735605.74	1289609.74	данные отсутствуют	данные отсутствуют
460	735620.04	1289610.69	данные отсутствуют	данные отсутствуют
461	735632.51	1289721.41	данные отсутствуют	данные отсутствуют
462	735653.93	1289825.42	данные отсутствуют	данные отсутствуют
463	735669.99	1289842.25	данные отсутствуют	данные отсутствуют
464	735692.17	1289828.48	данные отсутствуют	данные отсутствуют
465	735679.17	1289766.53	данные отсутствуют	данные отсутствуют

Государственный регистратор		ФГИС ЕГРН
полное наименование должности	подпись	инициалы, фамилия

М.П.

Выписка из Единого государственного реестра недвижимости об объекте недвижимости  
Описание местоположения земельного участка

<b>Земельный участок</b>			
(вид объекта недвижимости)			
Лист №	Раздела <b>3.2</b>	Всего листов раздела <b>3.2</b> : ____	Всего разделов: ____
Всего листов выписки: ____			
<b>30.09.2021 № 99/2021/420701428</b>			
Кадастровый номер:		<b>02:22:000000:283(единое землепользование)</b>	

Сведения о характерных точках границы земельного участка				
Система координат				
Зона №				
Номер точки	Координаты		Описание закрепления на местности	Средняя квадратическая погрешность определения координат характерных точек границ земельного участка, м
	X	Y		
1	2	3	4	5
466	735659.28	1289708.4	данные отсутствуют	данные отсутствуют
467	735663.87	1289579.91	данные отсутствуют	данные отсутствуют
468	735680.8	1289462.88	данные отсутствуют	данные отсутствуют
469	735795.76	1289338.07	данные отсутствуют	данные отсутствуют
470	735868.02	1289338.07	данные отсутствуют	данные отсутствуют
471	735819.9	1289268.63	данные отсутствуют	данные отсутствуют
472	735830.6	1289204.38	данные отсутствуют	данные отсутствуют
473	735929.27	1289107.25	данные отсутствуют	данные отсутствуют
474	735958.35	1289049.03	данные отсутствуют	данные отсутствуют
475	735974.77	1289055.6	данные отсутствуют	данные отсутствуют
476	735969.84	1289157.42	данные отсутствуют	данные отсутствуют
477	735979.7	1289172.2	данные отсутствуют	данные отсутствуют
478	735997.76	1289160.71	данные отсутствуют	данные отсутствуют
479	736025.64	1289165.37	данные отсутствуют	данные отсутствуют
480	736074.95	1289308.51	данные отсутствуют	данные отсутствуют

Государственный регистратор		ФГИС ЕГРН
полное наименование должности	подпись	инициалы, фамилия

М.П.

Раздел 3.2

Выписка из Единого государственного реестра недвижимости об объекте недвижимости  
Описание местоположения земельного участка

<b>Земельный участок</b>			
(вид объекта недвижимости)			
Лист №	Раздела <b>3.2</b>	Всего листов раздела <b>3.2</b> : ____	Всего разделов: ____
Всего листов выписки: ____			
<b>30.09.2021 № 99/2021/420701428</b>			
Кадастровый номер:		<b>02:22:000000:283(единое землепользование)</b>	

Сведения о характерных точках границы земельного участка				
Система координат				
Зона №				
Номер точки	Координаты		Описание закрепления на местности	Средняя квадратическая погрешность определения координат характерных точек границ земельного участка, м
	X	Y		
1	2	3	4	5
481	736107.79	1289316.72	данные отсутствуют	данные отсутствуют
482	736163.69	1289441.1	данные отсутствуют	данные отсутствуют
483	736243.61	1289525.61	данные отсутствуют	данные отсутствуют
484	736262.73	1289526.76	данные отсутствуют	данные отсутствуют
485	736264.26	1289500.37	данные отсутствуют	данные отсутствуют
486	736182.92	1289397.04	данные отсутствуют	данные отсутствуют
487	736163.25	1289319.88	данные отсутствуют	данные отсутствуют
488	736092.3	1289228.48	данные отсутствуют	данные отсутствуют
489	736074.95	1289186.53	данные отсутствуют	данные отсутствуют
490	736021.35	1289115.07	данные отсутствуют	данные отсутствуют
491	736015.83	1289022.76	данные отсутствуют	данные отсутствуют
492	736114.04	1288910.66	данные отсутствуют	данные отсутствуют
493	736264.61	1288786.53	данные отсутствуют	данные отсутствуют
494	736291.88	1288796.3	данные отсутствуют	данные отсутствуют
495	736349.28	1288948.15	данные отсутствуют	данные отсутствуют

Государственный регистратор		ФГИС ЕГРН
полное наименование должности	подпись	инициалы, фамилия

М.П.

<b>Земельный участок</b>			
(вид объекта недвижимости)			
Лист №	Раздела <b>3.2</b>	Всего листов раздела <b>3.2</b> : ____	Всего разделов: ____
Всего листов выписки: ____			
<b>30.09.2021 № 99/2021/420701428</b>			
Кадастровый номер:		<b>02:22:000000:283(единое землепользование)</b>	

Сведения о характерных точках границы земельного участка				
Система координат				
Зона №				
Номер точки	Координаты		Описание закрепления на местности	Средняя квадратическая погрешность определения координат характерных точек границ земельного участка, м
	X	Y		
1	2	3	4	5
496	736329.33	1289008.8	данные отсутствуют	данные отсутствуют
497	736391.21	1289014.5	данные отсутствуют	данные отсутствуют
498	736386.98	1289119.65	данные отсутствуют	данные отсутствуют
499	736442.91	1289232.7	данные отсутствуют	данные отсутствуют
500	736529.11	1289363.97	данные отсутствуют	данные отсутствуют
501	736606.13	1289498.43	данные отсутствуют	данные отсутствуют
502	736600.02	1289397.1	данные отсутствуют	данные отсутствуют
503	736567.11	1289311.78	данные отсутствуют	данные отсутствуют
504	736440.96	1289098.48	данные отсутствуют	данные отсутствуют
505	736433.04	1289014.38	данные отсутствуют	данные отсутствуют
506	736403.79	1288946.43	данные отсутствуют	данные отсутствуют
507	736401.35	1288869.64	данные отсутствуют	данные отсутствуют
508	736355.03	1288794.68	данные отсутствуют	данные отсутствуют
509	736354.12	1288686.5	данные отсутствуют	данные отсутствуют
510	736388.65	1288652.6	данные отсутствуют	данные отсутствуют

Государственный регистратор		ФГИС ЕГРН
полное наименование должности	подпись	инициалы, фамилия

М.П.

Раздел 3.2

Выписка из Единого государственного реестра недвижимости об объекте недвижимости  
Описание местоположения земельного участка

<b>Земельный участок</b>			
(вид объекта недвижимости)			
Лист №	Раздела <b>3.2</b>	Всего листов раздела <b>3.2</b> : ____	Всего разделов: ____
Всего листов выписки: ____			
<b>30.09.2021 № 99/2021/420701428</b>			
Кадастровый номер:		<b>02:22:000000:283(единое землепользование)</b>	

Сведения о характерных точках границы земельного участка				
Система координат				
Зона №				
Номер точки	Координаты		Описание закрепления на местности	Средняя квадратическая погрешность определения координат характерных точек границ земельного участка, м
	X	Y		
1	2	3	4	5
511	736441.85	1288710.43	данные отсутствуют	данные отсутствуют
512	735598.16	1289805.63	данные отсутствуют	данные отсутствуют
513	735600.4	1289805.63	данные отсутствуют	данные отсутствуют
514	735600.4	1289807.87	данные отсутствуют	данные отсутствуют
515	735598.16	1289807.87	данные отсутствуют	данные отсутствуют
516	737259.87	1289737.92	данные отсутствуют	данные отсутствуют
517	737258.94	1289736.24	данные отсутствуют	данные отсутствуют
518	737260.68	1289735.28	данные отсутствуют	данные отсутствуют
519	737261.61	1289736.96	данные отсутствуют	данные отсутствуют
520	735603.46	1289830.7	данные отсутствуют	0.5
521	735601.49	1289829.65	данные отсутствуют	0.5
522	735602.54	1289827.67	данные отсутствуют	0.5
523	735604.52	1289828.73	данные отсутствуют	0.5
524	737112.96	1287956.23	данные отсутствуют	данные отсутствуют
525	736877.84	1287973.67	данные отсутствуют	данные отсутствуют

Государственный регистратор		ФГИС ЕГРН
полное наименование должности	подпись	инициалы, фамилия

М.П.



Выписка из Единого государственного реестра недвижимости об объекте недвижимости  
Описание местоположения земельного участка

<b>Земельный участок</b>			
(вид объекта недвижимости)			
Лист №	Раздела <b>3.2</b>	Всего листов раздела <b>3.2</b> : ____	Всего разделов: ____
Всего листов выписки: ____			
<b>30.09.2021 № 99/2021/420701428</b>			
Кадастровый номер:		<b>02:22:000000:283(единое землепользование)</b>	

Сведения о характерных точках границы земельного участка				
Система координат				
Зона №				
Номер точки	Координаты		Описание закрепления на местности	Средняя квадратическая погрешность определения координат характерных точек границ земельного участка, м
	X	Y		
1	2	3	4	5
526	736762.01	1288003.58	данные отсутствуют	данные отсутствуют
527	736737.79	1287998.77	данные отсутствуют	данные отсутствуют
528	736646.85	1287981.9	данные отсутствуют	данные отсутствуют
529	736644.81	1287980.38	данные отсутствуют	данные отсутствуют
530	736641.11	1287979.6	данные отсутствуют	данные отсутствуют
531	736637.78	1287979.52	данные отсутствуют	данные отсутствуют
532	736588.13	1287970.03	данные отсутствуют	данные отсутствуют
533	736526.34	1287960.23	данные отсутствуют	данные отсутствуют
534	736494.98	1287953.85	данные отсутствуют	данные отсутствуют
535	736485.13	1287951.63	данные отсутствуют	данные отсутствуют
536	736464.39	1287946.01	данные отсутствуют	данные отсутствуют
537	736454.44	1287942.67	данные отсутствуют	данные отсутствуют
538	736445.08	1287939.17	данные отсутствуют	данные отсутствуют
539	736429.63	1287932.74	данные отсутствуют	данные отсутствуют
540	736417.46	1287925.28	данные отсутствуют	данные отсутствуют

Государственный регистратор		ФГИС ЕГРН
полное наименование должности	подпись	инициалы, фамилия

М.П.

Раздел 3.2

Выписка из Единого государственного реестра недвижимости об объекте недвижимости  
Описание местоположения земельного участка

<b>Земельный участок</b>			
(вид объекта недвижимости)			
Лист №	Раздела <b>3.2</b>	Всего листов раздела <b>3.2</b> : ____	Всего разделов: ____
Всего листов выписки: ____			
<b>30.09.2021 № 99/2021/420701428</b>			
Кадастровый номер:		<b>02:22:000000:283(единое землепользование)</b>	

Сведения о характерных точках границы земельного участка				
Система координат				
Зона №				
Номер точки	Координаты		Описание закрепления на местности	Средняя квадратическая погрешность определения координат характерных точек границ земельного участка, м
	X	Y		
1	2	3	4	5
541	736412.08	1287921.72	данные отсутствуют	данные отсутствуют
542	736150.97	1287571.1	данные отсутствуют	данные отсутствуют
543	736041.66	1287421.05	данные отсутствуют	данные отсутствуют
544	735951.9	1287300.24	данные отсутствуют	данные отсутствуют
545	735891.24	1287218.56	данные отсутствуют	данные отсутствуют
546	735785.3	1287075.72	данные отсутствуют	данные отсутствуют
547	735643.62	1286883.56	данные отсутствуют	данные отсутствуют
548	735585.51	1286803.59	данные отсутствуют	данные отсутствуют
549	735584.08	1286801.03	данные отсутствуют	данные отсутствуют
550	735583.96	1286797.62	данные отсутствуют	данные отсутствуют
551	735582.24	1286795.25	данные отсутствуют	данные отсутствуют
552	735659.98	1286742.12	данные отсутствуют	данные отсутствуют
553	735676.18	1286761.83	данные отсутствуют	данные отсутствуют
554	735874.39	1287039.32	данные отсутствуют	данные отсутствуют
555	735980.43	1286961.07	данные отсутствуют	данные отсутствуют

Государственный регистратор		ФГИС ЕГРН
полное наименование должности	подпись	инициалы, фамилия

М.П.

<b>Земельный участок</b>			
(вид объекта недвижимости)			
Лист №	Раздела <b>3.2</b>	Всего листов раздела <b>3.2</b> : ____	Всего разделов: ____
Всего листов выписки: ____			
<b>30.09.2021 № 99/2021/420701428</b>			
Кадастровый номер:		<b>02:22:000000:283(единое землепользование)</b>	

Сведения о характерных точках границы земельного участка				
Система координат				
Зона №				
Номер точки	Координаты		Описание закрепления на местности	Средняя квадратическая погрешность определения координат характерных точек границ земельного участка, м
	X	Y		
1	2	3	4	5
556	736055.71	1286986.14	данные отсутствуют	данные отсутствуют
557	735972.79	1287283.07	данные отсутствуют	данные отсутствуют
558	736864.97	1287633.07	данные отсутствуют	данные отсутствуют
559	736976.97	1287293.26	данные отсутствуют	данные отсутствуют
560	737106.1	1287348.35	данные отсутствуют	данные отсутствуют
561	737375.56	1287508.57	данные отсутствуют	данные отсутствуют
562	737392.63	1287512.42	данные отсутствуют	данные отсутствуют
563	737399.59	1287535.6	данные отсутствуют	данные отсутствуют
564	737427.4	1287585.44	данные отсутствуют	данные отсутствуют
565	737420.45	1287675.85	данные отсутствуют	данные отсутствуют
566	737405.38	1287678.17	данные отсутствуют	данные отсутствуют
567	737353.22	1287745.4	данные отсутствуют	данные отсутствуют
568	737284.84	1287809.15	данные отсутствуют	данные отсутствуют
569	737228.04	1287833.49	данные отсутствуют	данные отсутствуют
570	737172.41	1287816.1	данные отсутствуют	данные отсутствуют

Государственный регистратор		ФГИС ЕГРН
полное наименование должности	подпись	инициалы, фамилия

М.П.

Раздел 3.2

Выписка из Единого государственного реестра недвижимости об объекте недвижимости  
Описание местоположения земельного участка

<b>Земельный участок</b>			
(вид объекта недвижимости)			
Лист №	Раздела <b>3.2</b>	Всего листов раздела <b>3.2</b> : ____	Всего разделов: ____
Всего листов выписки: ____			
<b>30.09.2021 № 99/2021/420701428</b>			
Кадастровый номер:		<b>02:22:000000:283(единое землепользование)</b>	

Сведения о характерных точках границы земельного участка				
Система координат				
Зона №				
Номер точки	Координаты		Описание закрепления на местности	Средняя квадратическая погрешность определения координат характерных точек границ земельного участка, м
	X	Y		
1	2	3	4	5
571	737112.13	1287821.9	данные отсутствуют	данные отсутствуют
572	737070.4	1287796.4	данные отсутствуют	данные отсутствуют
573	737063.45	1287805.67	данные отсутствуют	данные отсутствуют
574	737076.2	1287824.22	данные отсутствуют	данные отсутствуют
575	737105.18	1287842.76	данные отсутствуют	данные отсутствуют
576	737205.07	1287886.35	данные отсутствуют	данные отсутствуют
577	737203.6	1287917.79	данные отсутствуют	данные отсутствуют
578	743277.24	1285841.9	Долговременный межевой знак	2.5
579	743294.84	1285858.27	Долговременный межевой знак	2.5
580	743264.57	1285911.79	Долговременный межевой знак	2.5
581	743261.68	1285915.18	Долговременный межевой знак	2.5
582	743259.65	1285917.05	Долговременный межевой знак	2.5
583	743255.14	1285916.82	Долговременный межевой знак	2.5
584	743251.46	1285919.89	Долговременный межевой знак	2.5
585	743249.14	1285926.26	Долговременный межевой знак	2.5

Государственный регистратор		ФГИС ЕГРН
полное наименование должности	подпись	инициалы, фамилия

М.П.

Выписка из Единого государственного реестра недвижимости об объекте недвижимости  
Описание местоположения земельного участка

<b>Земельный участок</b>			
(вид объекта недвижимости)			
Лист №	Раздела <b>3.2</b>	Всего листов раздела <b>3.2</b> : ____	Всего разделов: ____
Всего листов выписки: ____			
<b>30.09.2021 № 99/2021/420701428</b>			
Кадастровый номер:		<b>02:22:000000:283(единое землепользование)</b>	

Сведения о характерных точках границы земельного участка				
Система координат				
Зона №				
Номер точки	Координаты		Описание закрепления на местности	Средняя квадратическая погрешность определения координат характерных точек границ земельного участка, м
	X	Y		
1	2	3	4	5
586	743250.57	1285929.76	Долговременный межевой знак	2.5
587	743250.35	1285931.57	Долговременный межевой знак	2.5
588	743239.79	1285951.76	Долговременный межевой знак	2.5
589	743224.06	1285980.3	Долговременный межевой знак	2.5
590	743207.29	1286005.05	Долговременный межевой знак	2.5
591	743189.63	1286037.5	Долговременный межевой знак	2.5
592	743162.57	1286084.64	Долговременный межевой знак	2.5
593	743153.53	1286100.58	Временный межевой знак	0.1
594	743141.33	1286093.27	Временный межевой знак	0.1
595	738316.04	1288740.82	Закрепление отсутствует	0.1
596	738318.48	1288741.32	Закрепление отсутствует	0.1
597	738320.84	1288743.78	Закрепление отсутствует	0.1
598	738325.02	1288745.88	Закрепление отсутствует	0.1
599	738329.35	1288746.07	Закрепление отсутствует	0.1
600	738331.81	1288745.36	Закрепление отсутствует	0.1

Государственный регистратор		ФГИС ЕГРН
полное наименование должности	подпись	инициалы, фамилия

М.П.

Раздел 3.2

Выписка из Единого государственного реестра недвижимости об объекте недвижимости  
Описание местоположения земельного участка

<b>Земельный участок</b>			
(вид объекта недвижимости)			
Лист №	Раздела <b>3.2</b>	Всего листов раздела <b>3.2</b> : ____	Всего разделов: ____
Всего листов выписки: ____			
<b>30.09.2021 № 99/2021/420701428</b>			
Кадастровый номер:		<b>02:22:000000:283(единое землепользование)</b>	

Сведения о характерных точках границы земельного участка				
Система координат				
Зона №				
Номер точки	Координаты		Описание закрепления на местности	Средняя квадратическая погрешность определения координат характерных точек границ земельного участка, м
	X	Y		
1	2	3	4	5
601	738357.57	1288757.31	Закрепление отсутствует	0.1
602	738375.19	1288762.17	Закрепление отсутствует	0.1
603	738384.28	1288768.03	Закрепление отсутствует	0.1
604	738402.23	1288772.68	Закрепление отсутствует	0.1
605	738433.6	1288776.72	Закрепление отсутствует	0.1
606	738440.8	1288779.35	Закрепление отсутствует	0.1
607	738450.03	1288781.99	Закрепление отсутствует	0.1
608	738443.54	1288802.52	Закрепление отсутствует	0.1
609	738436.03	1288842	Закрепление отсутствует	0.1
610	738449.18	1288907.78	Закрепление отсутствует	0.1
611	738454.83	1288941.61	Закрепление отсутствует	0.1
612	738430.39	1289026.19	Закрепление отсутствует	0.1
613	738411.6	1289097.61	Закрепление отсутствует	0.1
614	738415.35	1289202.86	Закрепление отсутствует	0.1
615	738400.31	1289313.76	Закрепление отсутствует	0.1

Государственный регистратор		ФГИС ЕГРН
полное наименование должности	подпись	инициалы, фамилия

М.П.

<b>Земельный участок</b>			
(вид объекта недвижимости)			
Лист №	Раздела <b>3.2</b>	Всего листов раздела <b>3.2</b> : ____	Всего разделов: ____
Всего листов выписки: ____			
<b>30.09.2021 № 99/2021/420701428</b>			
Кадастровый номер:		<b>02:22:000000:283(единое землепользование)</b>	

Сведения о характерных точках границы земельного участка				
Система координат				
Зона №				
Номер точки	Координаты		Описание закрепления на местности	Средняя квадратическая погрешность определения координат характерных точек границ земельного участка, м
	X	Y		
1	2	3	4	5
616	738405.96	1289409.61	Закрепление отсутствует	0.1
617	738427.76	1289499.56	Закрепление отсутствует	0.1
618	738428.03	1289505.87	Закрепление отсутствует	0.1
619	738429.09	1289530.85	Закрепление отсутствует	0.1
620	738430.14	1289555.83	Закрепление отсутствует	0.1
621	738431.2	1289580.81	Закрепление отсутствует	0.1
622	738432.25	1289605.78	Закрепление отсутствует	0.1
623	738464.23	1289604.43	Закрепление отсутствует	0.1
624	738479.26	1289618.24	Закрепление отсутствует	0.1
625	738576.99	1289766.72	Закрепление отсутствует	0.1
626	738582.63	1289785.52	Закрепление отсутствует	0.1
627	738565.71	1289838.14	Закрепление отсутствует	0.1
628	738565.89	1289838.9	Закрепление отсутствует	0.1
629	738509.15	1289895.47	Закрепление отсутствует	0.1
630	738453.54	1289805.69	Закрепление отсутствует	0.1

Государственный регистратор		ФГИС ЕГРН
полное наименование должности	подпись	инициалы, фамилия

М.П.

Раздел 3.2

Выписка из Единого государственного реестра недвижимости об объекте недвижимости  
Описание местоположения земельного участка

<b>Земельный участок</b>			
(вид объекта недвижимости)			
Лист №	Раздела <b>3.2</b>	Всего листов раздела <b>3.2</b> : ____	Всего разделов: ____
Всего листов выписки: ____			
<b>30.09.2021 № 99/2021/420701428</b>			
Кадастровый номер:		<b>02:22:000000:283(единое землепользование)</b>	

Сведения о характерных точках границы земельного участка				
Система координат				
Зона №				
Номер точки	Координаты		Описание закрепления на местности	Средняя квадратическая погрешность определения координат характерных точек границ земельного участка, м
	X	Y		
1	2	3	4	5
631	738427.79	1289730.04	Закрепление отсутствует	0.1
632	738430.01	1289603.39	Закрепление отсутствует	0.1
633	738364.55	1289440.54	Закрепление отсутствует	0.1
634	738286.1	1289422.06	Закрепление отсутствует	0.1
635	738235.74	1289485.08	Закрепление отсутствует	0.1
636	738216.51	1289541.26	Закрепление отсутствует	0.1
637	738170.96	1289616.16	Закрепление отсутствует	0.1
638	738244.85	1289716.37	Закрепление отсутствует	0.1
639	738301.54	1289744.72	Закрепление отсутствует	0.1
640	738383.34	1289754.58	Закрепление отсутствует	0.1
641	738411.46	1289812.33	Закрепление отсутствует	0.1
642	738403.11	1289830.78	Закрепление отсутствует	0.1
643	738390.94	1289781.28	Закрепление отсутствует	0.1
644	738232.56	1289735.59	Закрепление отсутствует	0.1
645	738139.01	1289626.71	Закрепление отсутствует	0.1

Государственный регистратор		ФГИС ЕГРН
полное наименование должности	подпись	инициалы, фамилия

М.П.

Выписка из Единого государственного реестра недвижимости об объекте недвижимости  
Описание местоположения земельного участка

<b>Земельный участок</b>			
(вид объекта недвижимости)			
Лист №	Раздела <b>3.2</b>	Всего листов раздела <b>3.2</b> : ____	Всего разделов: ____
Всего листов выписки: ____			
<b>30.09.2021 № 99/2021/420701428</b>			
Кадастровый номер:		<b>02:22:000000:283(единое землепользование)</b>	

Сведения о характерных точках границы земельного участка				
Система координат				
Зона №				
Номер точки	Координаты		Описание закрепления на местности	Средняя квадратическая погрешность определения координат характерных точек границ земельного участка, м
	X	Y		
1	2	3	4	5
646	738150.49	1289550.38	Закрепление отсутствует	0.1
647	738311.29	1289369.26	Закрепление отсутствует	0.1
648	738352.59	1289304.77	Закрепление отсутствует	0.1
649	738389.56	1288841.57	Закрепление отсутствует	0.1
650	738323.41	1288755.45	Закрепление отсутствует	0.1
651	738256.97	1288735.55	Закрепление отсутствует	0.1
652	738259.08	1288725.19	Закрепление отсутствует	0.1
653	736380.15	1287931.78	Закрепление отсутствует	2.5
654	736394.91	1287951.16	Закрепление отсутствует	2.5
655	736417.1	1287966.17	Закрепление отсутствует	2.5
656	736437.33	1287974.65	Закрепление отсутствует	2.5
657	736712.23	1288022	Закрепление отсутствует	2.5
658	736344.12	1288456.69	Закрепление отсутствует	2.5
659	736314.04	1288499.92	Закрепление отсутствует	2.5
660	736306.53	1288539.39	Закрепление отсутствует	2.5

Государственный регистратор		ФГИС ЕГРН
полное наименование должности	подпись	инициалы, фамилия

М.П.

Раздел 3.2

Выписка из Единого государственного реестра недвижимости об объекте недвижимости  
Описание местоположения земельного участка

<b>Земельный участок</b>			
(вид объекта недвижимости)			
Лист №	Раздела <b>3.2</b>	Всего листов раздела <b>3.2</b> : ____	Всего разделов: ____
Всего листов выписки: ____			
<b>30.09.2021 № 99/2021/420701428</b>			
Кадастровый номер:		<b>02:22:000000:283(единое землепользование)</b>	

Сведения о характерных точках границы земельного участка				
Система координат				
Зона №				
Номер точки	Координаты		Описание закрепления на местности	Средняя квадратическая погрешность определения координат характерных точек границ земельного участка, м
	X	Y		
1	2	3	4	5
661	736309.5	1288555.22	Закрепление отсутствует	2.5
662	736203.04	1288589.2	Закрепление отсутствует	2.5
663	736148.72	1288653.46	Закрепление отсутствует	2.5
664	736122.55	1288727.58	Закрепление отсутствует	2.5
665	736041.89	1288800.18	Закрепление отсутствует	2.5
666	735929.76	1288978.45	Закрепление отсутствует	2.5
667	735882.17	1288965.54	Закрепление отсутствует	2.5
668	735843.45	1288963.93	Закрепление отсутствует	2.5
669	735822.48	1289009.91	Закрепление отсутствует	2.5
670	735895.94	1289035.89	Закрепление отсутствует	2.5
671	735857.97	1289068.79	Закрепление отсутствует	2.5
672	735757.14	1289070.81	Закрепление отсутствует	2.5
673	735688.57	1289095.41	Закрепление отсутствует	2.5
674	735690.66	1289119.65	Закрепление отсутствует	2.5
675	735797.07	1289116.79	Закрепление отсутствует	2.5

Государственный регистратор		ФГИС ЕГРН
полное наименование должности	подпись	инициалы, фамилия

М.П.

<b>Земельный участок</b>			
(вид объекта недвижимости)			
Лист №	Раздела <b>3.2</b>	Всего листов раздела <b>3.2</b> : ____	Всего разделов: ____
Всего листов выписки: ____			
<b>30.09.2021 № 99/2021/420701428</b>			
Кадастровый номер:		<b>02:22:000000:283(единое землепользование)</b>	

Сведения о характерных точках границы земельного участка				
Система координат				
Зона №				
Номер точки	Координаты		Описание закрепления на местности	Средняя квадратическая погрешность определения координат характерных точек границ земельного участка, м
	X	Y		
1	2	3	4	5
676	735828.53	1289137.76	Закрепление отсутствует	2.5
677	735750.28	1289142.2	Закрепление отсутствует	2.5
678	735749.07	1289156.32	Закрепление отсутствует	2.5
679	735791.82	1289185.76	Закрепление отсутствует	2.5
680	735789	1289251.5	Закрепление отсутствует	2.5
681	735762.53	1289322.16	Закрепление отсутствует	2.5
682	735665.4	1289409.35	Закрепление отсутствует	2.5
683	735616.45	1289430.01	Закрепление отсутствует	2.5
684	735530.79	1289446.07	Закрепление отсутствует	2.5
685	735474.19	1289466.72	Закрепление отсутствует	2.5
686	735419.89	1289511.84	Закрепление отсутствует	2.5
687	735436.71	1289529.43	Закрепление отсутствует	2.5
688	735474.19	1289524.08	Закрепление отсутствует	2.5
689	735530.79	1289492.72	Закрепление отсутствует	2.5
690	735586.62	1289472.07	Закрепление отсутствует	2.5

Государственный регистратор		ФГИС ЕГРН
полное наименование должности	подпись	инициалы, фамилия

М.П.

Раздел 3.2

Выписка из Единого государственного реестра недвижимости об объекте недвижимости  
Описание местоположения земельного участка

<b>Земельный участок</b>			
(вид объекта недвижимости)			
Лист №	Раздела <b>3.2</b>	Всего листов раздела <b>3.2</b> : ____	Всего разделов: ____
Всего листов выписки: ____			
<b>30.09.2021 № 99/2021/420701428</b>			
Кадастровый номер:		<b>02:22:000000:283(единое землепользование)</b>	

Сведения о характерных точках границы земельного участка				
Система координат				
Зона №				
Номер точки	Координаты		Описание закрепления на местности	Средняя квадратическая погрешность определения координат характерных точек границ земельного участка, м
	X	Y		
1	2	3	4	5
691	735634.82	1289464.53	Закрепление отсутствует	2.5
692	735604.21	1289547.79	Закрепление отсутствует	2.5
693	735541.21	1289638.61	Закрепление отсутствует	2.5
694	735515.57	1289659.66	Закрепление отсутствует	2.5
695	735195.04	1289493.46	Закрепление отсутствует	2.5
696	742085.06	1285651.74	данные отсутствуют	данные отсутствуют
697	742110.4	1285722.14	данные отсутствуют	данные отсутствуют
698	742140.57	1285765.6	данные отсутствуют	2.5
699	742199.71	1285789.33	данные отсутствуют	2.5
700	742229.48	1285823.12	данные отсутствуют	2.5
701	742238.33	1285852.1	данные отсутствуют	данные отсутствуют
702	742253.21	1285871.79	данные отсутствуют	данные отсутствуют
703	742274.15	1285882.57	данные отсутствуют	2.5
704	742290.61	1285930.25	данные отсутствуют	данные отсутствуют
705	742297.14	1285973.81	данные отсутствуют	данные отсутствуют

Государственный регистратор		ФГИС ЕГРН
полное наименование должности	подпись	инициалы, фамилия

М.П.

Выписка из Единого государственного реестра недвижимости об объекте недвижимости  
Описание местоположения земельного участка

<b>Земельный участок</b>			
(вид объекта недвижимости)			
Лист №	Раздела <b>3.2</b>	Всего листов раздела <b>3.2</b> : ____	Всего разделов: ____
Всего листов выписки: ____			
<b>30.09.2021 № 99/2021/420701428</b>			
Кадастровый номер:		<b>02:22:000000:283(единое землепользование)</b>	

Сведения о характерных точках границы земельного участка				
Система координат				
Зона №				
Номер точки	Координаты		Описание закрепления на местности	Средняя квадратическая погрешность определения координат характерных точек границ земельного участка, м
	X	Y		
1	2	3	4	5
706	742325.69	1286037.08	данные отсутствуют	данные отсутствуют
707	742378.31	1286108.31	данные отсутствуют	данные отсутствуют
708	742465.07	1286047.69	данные отсутствуют	данные отсутствуют
709	742469.99	1286055.07	данные отсутствуют	данные отсутствуют
710	742505.7	1286081.38	данные отсутствуют	данные отсутствуют
711	742539.54	1286096.42	данные отсутствуют	данные отсутствуют
712	742562.09	1286126.5	данные отсутствуют	данные отсутствуют
713	742571.49	1286156.58	данные отсутствуют	данные отсутствуют
714	742580.89	1286182.88	данные отсутствуют	данные отсутствуют
715	742592.16	1286211.07	данные отсутствуют	данные отсутствуют
716	742584.65	1286244.91	данные отсутствуют	данные отсутствуют
717	742584.65	1286274.98	данные отсутствуют	данные отсутствуют
718	742597.8	1286312.58	данные отсутствуют	данные отсутствуют
719	742617.7	1286322.52	данные отсутствуют	данные отсутствуют
720	742616.39	1286322.52	данные отсутствуют	данные отсутствуют

Государственный регистратор		ФГИС ЕГРН
полное наименование должности	подпись	инициалы, фамилия

М.П.

Раздел 3.2

Выписка из Единого государственного реестра недвижимости об объекте недвижимости  
Описание местоположения земельного участка

<b>Земельный участок</b>			
(вид объекта недвижимости)			
Лист №	Раздела <b>3.2</b>	Всего листов раздела <b>3.2</b> : ____	Всего разделов: ____
Всего листов выписки: ____			
<b>30.09.2021 № 99/2021/420701428</b>			
Кадастровый номер:		<b>02:22:000000:283(единое землепользование)</b>	

Сведения о характерных точках границы земельного участка				
Система координат				
Зона №				
Номер точки	Координаты		Описание закрепления на местности	Средняя квадратическая погрешность определения координат характерных точек границ земельного участка, м
	X	Y		
1	2	3	4	5
721	742616.35	1286322.53	данные отсутствуют	данные отсутствуют
722	742613.56	1286323.72	данные отсутствуют	данные отсутствуют
723	742607.96	1286323.72	данные отсутствуют	данные отсутствуют
724	742607.94	1286323.72	данные отсутствуют	данные отсутствуют
725	742604.41	1286324.47	данные отсутствуют	данные отсутствуют
726	742597.03	1286316.88	данные отсутствуют	данные отсутствуют
727	742436.86	1286208.67	данные отсутствуют	данные отсутствуют
728	742428.49	1286197.6	данные отсутствуют	данные отсутствуют
729	742421.32	1286184.77	данные отсутствуют	данные отсутствуют
730	742410.51	1286168.45	данные отсутствуют	данные отсутствуют
731	742401.87	1286156.21	данные отсутствуют	данные отсутствуют
732	742401.86	1286156.2	данные отсутствуют	данные отсутствуют
733	742388.65	1286142.95	данные отсутствуют	данные отсутствуют
734	742388.64	1286142.93	данные отсутствуют	данные отсутствуют
735	742388.59	1286142.92	данные отсутствуют	данные отсутствуют

Государственный регистратор		ФГИС ЕГРН
полное наименование должности	подпись	инициалы, фамилия

М.П.

<b>Земельный участок</b>			
(вид объекта недвижимости)			
Лист №	Раздела <b>3.2</b>	Всего листов раздела <b>3.2</b> : ____	Всего разделов: ____
Всего листов выписки: ____			
<b>30.09.2021 № 99/2021/420701428</b>			
Кадастровый номер:		<b>02:22:000000:283(единое землепользование)</b>	

Сведения о характерных точках границы земельного участка				
Система координат				
Зона №				
Номер точки	Координаты		Описание закрепления на местности	Средняя квадратическая погрешность определения координат характерных точек границ земельного участка, м
	X	Y		
1	2	3	4	5
736	742388.55	1286142.93	данные отсутствуют	данные отсутствуют
737	742388.52	1286142.96	данные отсутствуют	данные отсутствуют
738	742387.85	1286143.9	данные отсутствуют	данные отсутствуют
739	742090.66	1285751.15	данные отсутствуют	данные отсутствуют
740	741888.7	1285621.74	данные отсутствуют	данные отсутствуют
741	741659.61	1285474.32	данные отсутствуют	данные отсутствуют
742	741627.05	1285466.03	данные отсутствуют	данные отсутствуют
743	741529.72	1285444.84	данные отсутствуют	данные отсутствуют
744	741342.94	1285402.46	данные отсутствуют	данные отсутствуют
745	741341.79	1285374.5	данные отсутствуют	данные отсутствуют
746	741341.79	1285374.48	данные отсутствуют	данные отсутствуют
747	741338.84	1285371.89	данные отсутствуют	данные отсутствуют
748	741365.76	1285312.82	данные отсутствуют	2.5
749	741502.56	1285353.26	данные отсутствуют	2.5
750	741603.93	1285365.33	данные отсутствуют	2.5

Государственный регистратор		ФГИС ЕГРН
полное наименование должности	подпись	инициалы, фамилия

М.П.

Раздел 3.2

Выписка из Единого государственного реестра недвижимости об объекте недвижимости  
Описание местоположения земельного участка

<b>Земельный участок</b>			
(вид объекта недвижимости)			
Лист №	Раздела <b>3.2</b>	Всего листов раздела <b>3.2</b> : ____	Всего разделов: ____
Всего листов выписки: ____			
<b>30.09.2021 № 99/2021/420701428</b>			
Кадастровый номер:		<b>02:22:000000:283(единое землепользование)</b>	

Сведения о характерных точках границы земельного участка				
Система координат				
Зона №				
Номер точки	Координаты		Описание закрепления на местности	Средняя квадратическая погрешность определения координат характерных точек границ земельного участка, м
	X	Y		
1	2	3	4	5
751	741643.76	1285380.61	данные отсутствуют	2.5
752	741706.91	1285425.66	данные отсутствуют	данные отсутствуют
753	741755.19	1285428.5	данные отсутствуют	данные отсутствуют
754	741766.05	1285445.78	данные отсутствуют	2.5
755	741784.15	1285450.21	данные отсутствуют	2.5
756	741801.05	1285430.9	данные отсутствуют	2.5
757	741829.61	1285430.1	данные отсутствуют	данные отсутствуют
758	741850.13	1285470.74	данные отсутствуют	данные отсутствуют
759	741900.81	1285541.94	данные отсутствуют	данные отсутствуют
760	741952.71	1285585.78	данные отсутствуют	2.5
761	738340.01	1283913.7	данные отсутствуют	данные отсутствуют
762	738506.57	1284020.92	данные отсутствуют	данные отсутствуют
763	738518.71	1284077.57	данные отсутствуют	данные отсутствуют
764	738654.93	1284088.36	данные отсутствуют	данные отсутствуют
765	738712.93	1284033.74	данные отсутствуют	данные отсутствуют

Государственный регистратор		ФГИС ЕГРН
полное наименование должности	подпись	инициалы, фамилия

М.П.



Выписка из Единого государственного реестра недвижимости об объекте недвижимости  
Описание местоположения земельного участка

<b>Земельный участок</b>			
(вид объекта недвижимости)			
Лист №	Раздела <b>3.2</b>	Всего листов раздела <b>3.2</b> : ____	Всего разделов: ____
Всего листов выписки: ____			
<b>30.09.2021 № 99/2021/420701428</b>			
Кадастровый номер:		<b>02:22:000000:283(единое землепользование)</b>	

Сведения о характерных точках границы земельного участка				
Система координат				
Зона №				
Номер точки	Координаты		Описание закрепления на местности	Средняя квадратическая погрешность определения координат характерных точек границ земельного участка, м
	X	Y		
1	2	3	4	5
766	738871.38	1284027.22	данные отсутствуют	данные отсутствуют
767	738856.79	1284036.03	данные отсутствуют	данные отсутствуют
768	738856.78	1284036.04	данные отсутствуют	данные отсутствуют
769	738840.02	1284051.88	данные отсутствуют	данные отсутствуют
770	738840.01	1284051.9	данные отсутствуют	данные отсутствуют
771	738829.34	1284065.87	данные отсутствуют	данные отсутствуют
772	738819.61	1284081.01	данные отсутствуют	данные отсутствуют
773	738819.6	1284081.03	данные отсутствуют	данные отсутствуют
774	738815.68	1284096.24	данные отсутствуют	данные отсутствуют
775	738814.09	1284114.4	данные отсутствуют	данные отсутствуют
776	738814.57	1284167.75	данные отсутствуют	данные отсутствуют
777	738784.46	1284163.08	данные отсутствуют	данные отсутствуют
778	738779.28	1284171.94	данные отсутствуют	данные отсутствуют
779	738761.86	1284163.59	данные отсутствуют	данные отсутствуют
780	738726.11	1284160.38	данные отсутствуют	данные отсутствуют

Государственный регистратор		ФГИС ЕГРН
полное наименование должности	подпись	инициалы, фамилия

М.П.

Раздел 3.2

Выписка из Единого государственного реестра недвижимости об объекте недвижимости  
Описание местоположения земельного участка

<b>Земельный участок</b>			
(вид объекта недвижимости)			
Лист №	Раздела <b>3.2</b>	Всего листов раздела <b>3.2</b> : ____	Всего разделов: ____
Всего листов выписки: ____			
<b>30.09.2021 № 99/2021/420701428</b>			
Кадастровый номер:		<b>02:22:000000:283(единое землепользование)</b>	

Сведения о характерных точках границы земельного участка				
Система координат				
Зона №				
Номер точки	Координаты		Описание закрепления на местности	Средняя квадратическая погрешность определения координат характерных точек границ земельного участка, м
	X	Y		
1	2	3	4	5
781	738695.64	1284172.16	данные отсутствуют	данные отсутствуют
782	738654.02	1284176.73	данные отсутствуют	данные отсутствуют
783	738617.38	1284169.8	данные отсутствуют	данные отсутствуют
784	738576.56	1284157.86	данные отсутствуют	данные отсутствуют
785	738562.62	1284141.93	данные отсутствуют	данные отсутствуют
786	738544.7	1284130.98	данные отсутствуют	данные отсутствуют
787	738524.79	1284101.11	данные отсутствуют	данные отсутствуют
788	738504.88	1284077.22	данные отсутствуют	данные отсутствуют
789	738490.94	1284076.22	данные отсутствуют	данные отсутствуют
790	738487.96	1284090.16	данные отсутствуют	данные отсутствуют
791	738479	1284112.06	данные отсутствуют	данные отсутствуют
792	738472.03	1284118.04	данные отсутствуют	данные отсутствуют
793	738456.1	1284085.18	данные отсутствуют	данные отсутствуют
794	738432.21	1284045.36	данные отсутствуют	данные отсутствуют
795	738416.28	1284025.45	данные отсутствуют	данные отсутствуют

Государственный регистратор		ФГИС ЕГРН
полное наименование должности	подпись	инициалы, фамилия

М.П.

<b>Земельный участок</b>			
(вид объекта недвижимости)			
Лист №	Раздела <b>3.2</b>	Всего листов раздела <b>3.2</b> : ____	Всего разделов: ____
Всего листов выписки: ____			
<b>30.09.2021 № 99/2021/420701428</b>			
Кадастровый номер:		<b>02:22:000000:283(единое землепользование)</b>	

Сведения о характерных точках границы земельного участка				
Система координат				
Зона №				
Номер точки	Координаты		Описание закрепления на местности	Средняя квадратическая погрешность определения координат характерных точек границ земельного участка, м
	X	Y		
1	2	3	4	5
796	738391.39	1284005.54	данные отсутствуют	данные отсутствуют
797	738360.53	1283984.64	данные отсутствуют	данные отсутствуют
798	738325.69	1283979.66	данные отсутствуют	данные отсутствуют
799	738309.76	1283967.71	данные отсутствуют	данные отсутствуют
800	738256.99	1283948.8	данные отсутствуют	данные отсутствуют
801	738231.11	1283947.8	данные отсутствуют	данные отсутствуют
802	738212.19	1283934.86	данные отсутствуют	данные отсутствуют
803	738157.44	1283904.99	данные отсутствуют	данные отсутствуют
804	738122.6	1283904.99	данные отсутствуют	данные отсутствуют
805	738068.84	1283904.99	данные отсутствуют	данные отсутствуют
806	738031.01	1283890.06	данные отсутствуют	данные отсутствуют
807	737992.18	1283887.07	данные отсутствуют	данные отсутствуют
808	737958.33	1283880.1	данные отсутствуют	данные отсутствуют
809	737932.89	1283874.32	данные отсутствуют	данные отсутствуют
810	737928.95	1283870.54	данные отсутствуют	данные отсутствуют

Государственный регистратор		ФГИС ЕГРН
полное наименование должности	подпись	инициалы, фамилия

М.П.

Раздел 3.2

Выписка из Единого государственного реестра недвижимости об объекте недвижимости  
Описание местоположения земельного участка

<b>Земельный участок</b>			
(вид объекта недвижимости)			
Лист №	Раздела <b>3.2</b>	Всего листов раздела <b>3.2</b> : ____	Всего разделов: ____
Всего листов выписки: ____			
<b>30.09.2021 № 99/2021/420701428</b>			
Кадастровый номер:		<b>02:22:000000:283(единое землепользование)</b>	

Сведения о характерных точках границы земельного участка				
Система координат				
Зона №				
Номер точки	Координаты		Описание закрепления на местности	Средняя квадратическая погрешность определения координат характерных точек границ земельного участка, м
	X	Y		
1	2	3	4	5
811	737919.14	1283861.23	данные отсутствуют	данные отсутствуют
812	737907.38	1283852.89	данные отсутствуют	данные отсутствуют
813	737907.35	1283852.88	данные отсутствуют	данные отсутствуют
814	737892.65	1283848.96	данные отсутствуют	данные отсутствуют
815	737891.51	1283848.65	данные отсутствуют	данные отсутствуют
816	737884.67	1283842.27	данные отсутствуют	данные отсутствуют
817	737863.78	1283825.95	данные отсутствуют	данные отсутствуют
818	737863.32	1283825	данные отсутствуют	данные отсутствуют
819	737863.3	1283824.97	данные отсутствуют	данные отсутствуют
820	737854.97	1283818.11	данные отсутствуют	данные отсутствуют
821	737854.96	1283818.1	данные отсутствуют	данные отсутствуют
822	737844.17	1283811.73	данные отсутствуют	данные отсутствуют
823	737832.42	1283805.37	данные отсутствуют	данные отсутствуют
824	737819.2	1283791.17	данные отсутствуют	данные отсутствуют
825	737819.18	1283791.16	данные отсутствуют	данные отсутствуют

Государственный регистратор		ФГИС ЕГРН
полное наименование должности	подпись	инициалы, фамилия

М.П.

Выписка из Единого государственного реестра недвижимости об объекте недвижимости  
Описание местоположения земельного участка

<b>Земельный участок</b>			
(вид объекта недвижимости)			
Лист №	Раздела <b>3.2</b>	Всего листов раздела <b>3.2</b> : ____	Всего разделов: ____
Всего листов выписки: ____			
<b>30.09.2021 № 99/2021/420701428</b>			
Кадастровый номер:		<b>02:22:000000:283(единое землепользование)</b>	

Сведения о характерных точках границы земельного участка				
Система координат				
Зона №				
Номер точки	Координаты		Описание закрепления на местности	Средняя квадратическая погрешность определения координат характерных точек границ земельного участка, м
	X	Y		
1	2	3	4	5
826	737806.93	1283782.82	данные отсутствуют	данные отсутствуют
827	737806.91	1283782.81	данные отсутствуют	данные отсутствуют
828	737791.71	1283777.91	данные отсутствуют	данные отсутствуют
829	737775.04	1283774.48	данные отсутствуют	данные отсутствуют
830	737762.29	1283772.52	данные отсутствуют	данные отсутствуют
831	737738.29	1283773.01	данные отсутствуют	данные отсутствуют
832	737715.76	1283767.13	данные отсутствуют	данные отсутствуют
833	737715.74	1283767.13	данные отсутствуют	данные отсутствуют
834	737699.08	1283767.13	данные отсутствуют	данные отсутствуют
835	737699.05	1283767.14	данные отсутствуют	данные отсутствуют
836	737685.32	1283772.04	данные отсутствуют	данные отсутствуют
837	737674.05	1283776.94	данные отсутствуют	данные отсутствуют
838	737674.03	1283776.95	данные отсутствуют	данные отсутствуют
839	737660.81	1283788.23	данные отсутствуют	данные отсутствуют
840	737656.96	1283792.08	данные отсутствуют	данные отсутствуют

Государственный регистратор		ФГИС ЕГРН
полное наименование должности	подпись	инициалы, фамилия

М.П.

Раздел 3.2

Выписка из Единого государственного реестра недвижимости об объекте недвижимости  
Описание местоположения земельного участка

<b>Земельный участок</b>			
(вид объекта недвижимости)			
Лист №	Раздела <b>3.2</b>	Всего листов раздела <b>3.2</b> : ____	Всего разделов: ____
Всего листов выписки: ____			
<b>30.09.2021 № 99/2021/420701428</b>			
Кадастровый номер:		<b>02:22:000000:283(единое землепользование)</b>	

Сведения о характерных точках границы земельного участка				
Система координат				
Зона №				
Номер точки	Координаты		Описание закрепления на местности	Средняя квадратическая погрешность определения координат характерных точек границ земельного участка, м
	X	Y		
1	2	3	4	5
841	737617.55	1283807.14	данные отсутствуют	данные отсутствуют
842	737614.44	1283807.7	данные отсутствуют	данные отсутствуют
843	737604.06	1283804.87	данные отсутствуют	данные отсутствуют
844	737583.98	1283792.14	данные отсутствуют	данные отсутствуют
845	737571.25	1283782.83	данные отсутствуют	данные отсутствуют
846	737559.49	1283774.99	данные отсутствуют	данные отсутствуют
847	737559.48	1283774.98	данные отсутствуют	данные отсутствуют
848	737545.76	1283769.1	данные отсутствуют	данные отсутствуют
849	737545.73	1283769.09	данные отсутствуют	данные отсутствуют
850	737533.98	1283767.62	данные отсутствуют	данные отсутствуют
851	737519.8	1283762.24	данные отсутствуют	данные отсутствуют
852	737509.04	1283749.52	данные отсутствуют	данные отсутствуют
853	737499.24	1283735.82	данные отсутствуют	данные отсутствуют
854	737499.23	1283735.8	данные отсутствуют	данные отсутствуют
855	737489.93	1283728.46	данные отсутствуют	данные отсутствуют

Государственный регистратор		ФГИС ЕГРН
полное наименование должности	подпись	инициалы, фамилия

М.П.

<b>Земельный участок</b>			
(вид объекта недвижимости)			
Лист №	Раздела <b>3.2</b>	Всего листов раздела <b>3.2</b> : ____	Всего разделов: ____
Всего листов выписки: ____			
<b>30.09.2021 № 99/2021/420701428</b>			
Кадастровый номер:		<b>02:22:000000:283(единое землепользование)</b>	

Сведения о характерных точках границы земельного участка				
Система координат				
Зона №				
Номер точки	Координаты		Описание закрепления на местности	Средняя квадратическая погрешность определения координат характерных точек границ земельного участка, м
	X	Y		
1	2	3	4	5
856	737484.06	1283715.74	данные отсутствуют	данные отсутствуют
857	737484.05	1283715.73	данные отсутствуют	данные отсутствуют
858	737475.73	1283703.49	данные отсутствуют	данные отсутствуют
859	737472.3	1283696.13	данные отсутствуют	данные отсутствуют
860	737466.91	1283686.82	данные отсутствуют	данные отсутствуют
861	737466.89	1283686.8	данные отсутствуют	данные отсутствуют
862	737466.8	1283686.73	данные отсутствуют	данные отсутствуют
863	737488.97	1283691.16	данные отсутствуют	данные отсутствуют
864	737558.43	1283747.14	данные отсутствуют	данные отсутствуют
865	737740.17	1283736.17	данные отсутствуют	данные отсутствуют
866	737815.36	1283731.63	данные отсутствуют	данные отсутствуют
867	737919.88	1283824.01	данные отсутствуют	данные отсутствуют
868	737923.31	1283825.45	данные отсутствуют	данные отсутствуют
869	737971.13	1283845.59	данные отсутствуют	данные отсутствуют
870	738087.12	1283855.71	данные отсутствуют	данные отсутствуют

Государственный регистратор		ФГИС ЕГРН
полное наименование должности	подпись	инициалы, фамилия

М.П.

Раздел 3.2

Выписка из Единого государственного реестра недвижимости об объекте недвижимости  
Описание местоположения земельного участка

<b>Земельный участок</b>			
(вид объекта недвижимости)			
Лист №	Раздела <b>3.2</b>	Всего листов раздела <b>3.2</b> : ____	Всего разделов: ____
Всего листов выписки: ____			
<b>30.09.2021 № 99/2021/420701428</b>			
Кадастровый номер:		<b>02:22:000000:283(единое землепользование)</b>	

Сведения о характерных точках границы земельного участка				
Система координат				
Зона №				
Номер точки	Координаты		Описание закрепления на местности	Средняя квадратическая погрешность определения координат характерных точек границ земельного участка, м
	X	Y		
1	2	3	4	5
871	738143.1	1283832.1	данные отсутствуют	данные отсутствуют
872	738148.25	1283837.36	данные отсутствуют	данные отсутствуют
873	738148.92	1283837.23	данные отсутствуют	данные отсутствуют
874	738173.44	1283863.12	данные отсутствуют	данные отсутствуют
875	738202.93	1283872.08	данные отсутствуют	данные отсутствуют
876	738268.85	1283892.09	данные отсутствуют	данные отсутствуют
877	741957.66	1285575.73	данные отсутствуют	2.5
878	741985.13	1285590.16	данные отсутствуют	2.5
879	742016.9	1285607.63	данные отсутствуют	2.5
880	742054.77	1285622.84	данные отсутствуют	2.5
881	742101.29	1285654.69	данные отсутствуют	2.5
882	742112.71	1285689.55	данные отсутствуют	2.5
883	742138.83	1285737.47	данные отсутствуют	2.5
884	742166.03	1285762.52	данные отсутствуют	2.5
885	742200.85	1285776.68	данные отсутствуют	2.5

Государственный регистратор		ФГИС ЕГРН
полное наименование должности	подпись	инициалы, фамилия

М.П.

Выписка из Единого государственного реестра недвижимости об объекте недвижимости  
Описание местоположения земельного участка

<b>Земельный участок</b>			
(вид объекта недвижимости)			
Лист №	Раздела <b>3.2</b>	Всего листов раздела <b>3.2</b> : ____	Всего разделов: ____
Всего листов выписки: ____			
<b>30.09.2021 № 99/2021/420701428</b>			
Кадастровый номер:		<b>02:22:000000:283(единое землепользование)</b>	

Сведения о характерных точках границы земельного участка				
Система координат				
Зона №				
Номер точки	Координаты		Описание закрепления на местности	Средняя квадратическая погрешность определения координат характерных точек границ земельного участка, м
	X	Y		
1	2	3	4	5
886	742244.91	1285818.07	данные отсутствуют	2.5
887	742253.21	1285871.8	данные отсутствуют	2.5
888	742238.33	1285852.09	данные отсутствуют	2.5
889	742110.4	1285722.15	данные отсутствуют	2.5
890	742085.06	1285651.75	данные отсутствуют	2.5
891	741900.81	1285541.93	данные отсутствуют	2.5
892	741850.13	1285470.73	данные отсутствуют	2.5
893	741829.61	1285430.09	данные отсутствуют	2.5
894	741755.19	1285428.49	данные отсутствуют	2.5
895	741706.91	1285425.67	данные отсутствуют	2.5
896	741367.18	1285309.7	данные отсутствуют	2.5
897	741433.48	1285328.22	данные отсутствуют	2.5
898	741505.83	1285347.01	данные отсутствуют	2.5
899	741534.94	1285345.92	данные отсутствуют	2.5
900	741599.41	1285356.81	данные отсутствуют	2.5

Государственный регистратор		ФГИС ЕГРН
полное наименование должности	подпись	инициалы, фамилия

М.П.

Раздел 3.2

Выписка из Единого государственного реестра недвижимости об объекте недвижимости  
Описание местоположения земельного участка

<b>Земельный участок</b>			
(вид объекта недвижимости)			
Лист №	Раздела <b>3.2</b>	Всего листов раздела <b>3.2</b> : ____	Всего разделов: ____
Всего листов выписки: ____			
<b>30.09.2021 № 99/2021/420701428</b>			
Кадастровый номер:		<b>02:22:000000:283(единое землепользование)</b>	

Сведения о характерных точках границы земельного участка				
Система координат				
Зона №				
Номер точки	Координаты		Описание закрепления на местности	Средняя квадратическая погрешность определения координат характерных точек границ земельного участка, м
	X	Y		
1	2	3	4	5
901	741634.23	1285367.7	данные отсутствуют	2.5
902	741664.97	1285385.68	данные отсутствуют	2.5
903	741696.52	1285413.99	данные отсутствуют	2.5
904	741725.9	1285420.53	данные отсутствуют	2.5
905	741775.68	1285423.25	данные отсутствуют	2.5
906	741824.64	1285418.9	данные отсутствуют	2.5
907	741851.3	1285427.88	данные отсутствуют	2.5
908	741875.75	1285486.48	данные отсутствуют	2.5
909	741891.29	1285518.01	данные отсутствуют	2.5
910	741924.2	1285548.77	данные отсутствуют	2.5
911	745219.24	1281438.84	данные отсутствуют	0.5
912	745219.02	1281439.34	данные отсутствуют	0.5
913	745217.98	1281439.83	данные отсутствуют	0.5
914	745171.32	1281580.6	данные отсутствуют	7.5
915	745136.58	1281684	данные отсутствуют	7.5

Государственный регистратор		ФГИС ЕГРН
полное наименование должности	подпись	инициалы, фамилия

М.П.

<b>Земельный участок</b>			
(вид объекта недвижимости)			
Лист №	Раздела <b>3.2</b>	Всего листов раздела <b>3.2</b> : ____	Всего разделов: ____
Всего листов выписки: ____			
<b>30.09.2021 № 99/2021/420701428</b>			
Кадастровый номер:		<b>02:22:000000:283(единое землепользование)</b>	

Сведения о характерных точках границы земельного участка				
Система координат				
Зона №				
Номер точки	Координаты		Описание закрепления на местности	Средняя квадратическая погрешность определения координат характерных точек границ земельного участка, м
	X	Y		
1	2	3	4	5
916	745158.4	1281681.33	данные отсутствуют	7.5
917	745170.04	1281672.32	данные отсутствуют	7.5
918	745220.43	1281526.41	данные отсутствуют	7.5
919	745232.54	1281489.63	данные отсутствуют	7.5
920	745246.54	1281446.83	данные отсутствуют	7.5
921	745230.71	1281442.76	данные отсутствуют	0.5
922	745236.05	1281443.96	данные отсутствуют	0.5
923	745234.72	1281449.92	данные отсутствуют	0.5
924	745229.37	1281448.72	данные отсутствуют	0.5
925	745213.28	1281494.54	данные отсутствуют	0.5
926	745219.45	1281496.38	данные отсутствуют	0.5
927	745217.71	1281502.23	данные отсутствуют	0.5
928	745211.54	1281500.39	данные отсутствуют	0.5
929	745342.36	1281261.56	данные отсутствуют	данные отсутствуют
930	745327.81	1281108.58	данные отсутствуют	данные отсутствуют

Государственный регистратор		ФГИС ЕГРН
полное наименование должности	подпись	инициалы, фамилия

М.П.

Раздел 3.2

Выписка из Единого государственного реестра недвижимости об объекте недвижимости  
Описание местоположения земельного участка

<b>Земельный участок</b>			
(вид объекта недвижимости)			
Лист №	Раздела <b>3.2</b>	Всего листов раздела <b>3.2</b> : ____	Всего разделов: ____
Всего листов выписки: ____			
<b>30.09.2021 № 99/2021/420701428</b>			
Кадастровый номер:		<b>02:22:000000:283(единое землепользование)</b>	

Сведения о характерных точках границы земельного участка				
Система координат				
Зона №				
Номер точки	Координаты		Описание закрепления на местности	Средняя квадратическая погрешность определения координат характерных точек границ земельного участка, м
	X	Y		
1	2	3	4	5
931	745236.68	1281383.51	данные отсутствуют	0.5
932	745239.48	1281385.77	данные отсутствуют	0.5
933	745236.51	1281396.38	данные отсутствуют	0.5
934	745232.17	1281397.15	данные отсутствуют	0.5
935	745221.44	1281429.49	данные отсутствуют	0.5
936	745223.04	1281430.59	данные отсутствуют	0.5
937	745222.87	1281431.03	данные отсутствуют	0.5
938	745248.88	1281438.88	данные отсутствуют	данные отсутствуют
939	745293.13	1281455.58	данные отсутствуют	данные отсутствуют
940	745308.7	1281428.34	данные отсутствуют	данные отсутствуют
941	745350.01	1281437.52	данные отсутствуют	данные отсутствуют
942	745498.43	1281527.79	данные отсутствуют	данные отсутствуют
943	745714.16	1281696.1	данные отсутствуют	данные отсутствуют
944	745816.67	1281746.59	данные отсутствуют	данные отсутствуют
945	745940.61	1281755.77	данные отсутствуют	данные отсутствуют

Государственный регистратор		ФГИС ЕГРН
полное наименование должности	подпись	инициалы, фамилия

М.П.

Выписка из Единого государственного реестра недвижимости об объекте недвижимости  
Описание местоположения земельного участка

<b>Земельный участок</b>			
(вид объекта недвижимости)			
Лист №	Раздела <b>3.2</b>	Всего листов раздела <b>3.2</b> : ____	Всего разделов: ____
Всего листов выписки: ____			
<b>30.09.2021 № 99/2021/420701428</b>			
Кадастровый номер:		<b>02:22:000000:283(единое землепользование)</b>	

Сведения о характерных точках границы земельного участка				
Система координат				
Зона №				
Номер точки	Координаты		Описание закрепления на местности	Средняя квадратическая погрешность определения координат характерных точек границ земельного участка, м
	X	Y		
1	2	3	4	5
946	745836.57	1281656.31	данные отсутствуют	данные отсутствуют
947	745750.88	1281607.35	данные отсутствуют	данные отсутствуют
948	745712.63	1281585.93	данные отсутствуют	данные отсутствуют
949	745712.63	1281538.5	данные отсутствуют	данные отсутствуют
950	745643.78	1281495.66	данные отсутствуют	данные отсутствуют
951	745550.45	1281388.56	данные отсутствуют	данные отсутствуют
952	745426.51	1281333.47	данные отсутствуют	данные отсутствуют
953	745369.9	1281299.81	данные отсутствуют	данные отсутствуют
954	745304.51	1281423.51	данные отсутствуют	0.5
955	745304.55	1281425.51	данные отсутствуют	0.5
956	745298.75	1281425.57	данные отсутствуют	0.5
957	745298.76	1281423.57	данные отсутствуют	0.5
958	745305.44	1281427.65	данные отсутствуют	0.5
959	745305.48	1281429.65	данные отсутствуют	0.5
960	745299.69	1281429.71	данные отсутствуют	0.5

Государственный регистратор		ФГИС ЕГРН
полное наименование должности	подпись	инициалы, фамилия

М.П.

Раздел 3.2

Выписка из Единого государственного реестра недвижимости об объекте недвижимости  
Описание местоположения земельного участка

<b>Земельный участок</b>			
(вид объекта недвижимости)			
Лист №	Раздела <b>3.2</b>	Всего листов раздела <b>3.2</b> : ____	Всего разделов: ____
Всего листов выписки: ____			
<b>30.09.2021 № 99/2021/420701428</b>			
Кадастровый номер:		<b>02:22:000000:283(единое землепользование)</b>	

Сведения о характерных точках границы земельного участка				
Система координат				
Зона №				
Номер точки	Координаты		Описание закрепления на местности	Средняя квадратическая погрешность определения координат характерных точек границ земельного участка, м
	X	Y		
1	2	3	4	5
961	745299.69	1281427.71	данные отсутствуют	0.5
962	745358.02	1281411.13	данные отсутствуют	0.5
963	745358.02	1281413.13	данные отсутствуют	0.5
964	745352.64	1281412.98	данные отсутствуют	0.5
965	745352.64	1281410.98	данные отсутствуют	0.5
966	745354.57	1281414.21	данные отсутствуют	0.5
967	745354.57	1281416.21	данные отсутствуют	0.5
968	745349.2	1281416.06	данные отсутствуют	0.5
969	745349.2	1281414.06	данные отсутствуют	0.5
970	745356.75	1281416.85	данные отсутствуют	0.5
971	745356.75	1281418.85	данные отсутствуют	0.5
972	745351.38	1281418.71	данные отсутствуют	0.5
973	745351.38	1281416.71	данные отсутствуют	0.5
974	745518.09	1281473.42	данные отсутствуют	0.5
975	745518.09	1281475.42	данные отсутствуют	0.5

Государственный регистратор		ФГИС ЕГРН
полное наименование должности	подпись	инициалы, фамилия

М.П.

<b>Земельный участок</b>			
(вид объекта недвижимости)			
Лист №	Раздела <b>3.2</b>	Всего листов раздела <b>3.2</b> : ____	Всего разделов: ____
Всего листов выписки: ____			
<b>30.09.2021 № 99/2021/420701428</b>			
Кадастровый номер:		<b>02:22:000000:283(единое землепользование)</b>	

Сведения о характерных точках границы земельного участка				
Система координат				
Зона №				
Номер точки	Координаты		Описание закрепления на местности	Средняя квадратическая погрешность определения координат характерных точек границ земельного участка, м
	X	Y		
1	2	3	4	5
976	745516.09	1281475.42	данные отсутствуют	0.5
977	745516.09	1281473.42	данные отсутствуют	0.5
978	745461.69	1281452.61	данные отсутствуют	0.5
979	745461.69	1281454.61	данные отсутствуют	0.5
980	745459.69	1281454.61	данные отсутствуют	0.5
981	745459.69	1281452.61	данные отсутствуют	0.5
982	745703.26	1281544.56	данные отсутствуют	0.5
983	745703.26	1281546.56	данные отсутствуют	0.5
984	745701.26	1281546.56	данные отсутствуют	0.5
985	745701.26	1281544.56	данные отсутствуют	0.5
986	745405.31	1281431.56	данные отсутствуют	0.5
987	745405.31	1281433.56	данные отсутствуют	0.5
988	745403.31	1281433.56	данные отсутствуют	0.5
989	745403.31	1281431.56	данные отсутствуют	0.5
990	745566.67	1281492.66	данные отсутствуют	0.5

Государственный регистратор		ФГИС ЕГРН
полное наименование должности	подпись	инициалы, фамилия

М.П.

Раздел 3.2

Выписка из Единого государственного реестра недвижимости об объекте недвижимости  
Описание местоположения земельного участка

<b>Земельный участок</b>			
(вид объекта недвижимости)			
Лист №	Раздела <b>3.2</b>	Всего листов раздела <b>3.2</b> : ____	Всего разделов: ____
Всего листов выписки: ____			
<b>30.09.2021 № 99/2021/420701428</b>			
Кадастровый номер:		<b>02:22:000000:283(единое землепользование)</b>	

Сведения о характерных точках границы земельного участка				
Система координат				
Зона №				
Номер точки	Координаты		Описание закрепления на местности	Средняя квадратическая погрешность определения координат характерных точек границ земельного участка, м
	X	Y		
1	2	3	4	5
991	745566.67	1281494.66	данные отсутствуют	0.5
992	745564.67	1281494.66	данные отсутствуют	0.5
993	745564.67	1281492.66	данные отсутствуют	0.5
994	743300.1	1278379.61	данные отсутствуют	данные отсутствуют
995	743290.23	1278392.1	данные отсутствуют	данные отсутствуют
996	743290.22	1278392.12	данные отсутствуют	данные отсутствуют
997	743285.56	1278400.47	данные отсутствуют	данные отсутствуют
998	743285.55	1278400.49	данные отсутствуют	данные отсутствуют
999	743283.8	1278407.69	данные отсутствуют	данные отсутствуют
1000	743283.22	1278417.02	данные отсутствуют	данные отсутствуют
1001	743283.22	1278417.04	данные отсутствуют	данные отсутствуют
1002	743285.55	1278425.2	данные отсутствуют	данные отсутствуют
1003	743285.56	1278425.22	данные отсутствуют	данные отсутствуют
1004	743285.57	1278425.23	данные отсутствуют	данные отсутствуют
1005	743290.62	1278432.23	данные отсутствуют	данные отсутствуют

Государственный регистратор		ФГИС ЕГРН
полное наименование должности	подпись	инициалы, фамилия

М.П.



Выписка из Единого государственного реестра недвижимости об объекте недвижимости  
Описание местоположения земельного участка

<b>Земельный участок</b>			
(вид объекта недвижимости)			
Лист №	Раздела <b>3.2</b>	Всего листов раздела <b>3.2</b> : ____	Всего разделов: ____
Всего листов выписки: ____			
<b>30.09.2021 № 99/2021/420701428</b>			
Кадастровый номер:		<b>02:22:000000:283(единое землепользование)</b>	

Сведения о характерных точках границы земельного участка				
Система координат				
Зона №				
Номер точки	Координаты		Описание закрепления на местности	Средняя квадратическая погрешность определения координат характерных точек границ земельного участка, м
	X	Y		
1	2	3	4	5
1006	743297.97	1278441.9	данные отсутствуют	данные отсутствуют
1007	743295.62	1278510.64	данные отсутствуют	данные отсутствуют
1008	743300.99	1278638.18	данные отсутствуют	данные отсутствуют
1009	743296.04	1278652.48	данные отсутствуют	данные отсутствуют
1010	743290.21	1278675.61	данные отсутствуют	данные отсутствуют
1011	743290.21	1278675.63	данные отсутствуют	данные отсутствуют
1012	743289.82	1278684.56	данные отсутствуют	данные отсутствуют
1013	743289.44	1278694.28	данные отсутствуют	данные отсутствуют
1014	743288.46	1278702.63	данные отсутствуют	данные отсутствуют
1015	743287.3	1278712.54	данные отсутствуют	данные отсутствуют
1016	743287.1	1278726.94	данные отсутствуют	данные отсутствуют
1017	743288.85	1278737.81	данные отсутствуют	данные отсутствуют
1018	743293.9	1278755.7	данные отсутствуют	данные отсутствуют
1019	743295.07	1278763.07	данные отсутствуют	данные отсутствуют
1020	743295.85	1278768.5	данные отсутствуют	данные отсутствуют

Государственный регистратор		ФГИС ЕГРН
полное наименование должности	подпись	инициалы, фамилия

М.П.

Раздел 3.2

Выписка из Единого государственного реестра недвижимости об объекте недвижимости  
Описание местоположения земельного участка

<b>Земельный участок</b>			
(вид объекта недвижимости)			
Лист №	Раздела <b>3.2</b>	Всего листов раздела <b>3.2</b> : ____	Всего разделов: ____
Всего листов выписки: ____			
<b>30.09.2021 № 99/2021/420701428</b>			
Кадастровый номер:		<b>02:22:000000:283(единое землепользование)</b>	

Сведения о характерных точках границы земельного участка				
Система координат				
Зона №				
Номер точки	Координаты		Описание закрепления на местности	Средняя квадратическая погрешность определения координат характерных точек границ земельного участка, м
	X	Y		
1	2	3	4	5
1021	743295.46	1278776.66	данные отсутствуют	данные отсутствуют
1022	743295.07	1278787.14	данные отсутствуют	данные отсутствуют
1023	743292.74	1278803.07	данные отсутствуют	данные отсутствуют
1024	743292.35	1278810.46	данные отсутствуют	данные отсутствуют
1025	743291.96	1278826.78	данные отсутствуют	данные отсутствуют
1026	743291.96	1278840	данные отсутствуют	данные отсутствуют
1027	743291.96	1278848.54	данные отсутствуют	данные отсутствуют
1028	743292.35	1278858.64	данные отсутствуют	данные отсутствуют
1029	743292.35	1278858.66	данные отсутствуют	данные отсутствуют
1030	743293.9	1278866.43	данные отсутствуют	данные отсутствуют
1031	743294.68	1278873.03	данные отсутствуют	данные отсутствуют
1032	743294.68	1278881.96	данные отсутствуют	данные отсутствуют
1033	743293.13	1278887.39	данные отсутствуют	данные отсутствуют
1034	743291.18	1278897.48	данные отсутствуют	данные отсутствуют
1035	743288.07	1278910.7	данные отсутствуют	данные отсутствуют

Государственный регистратор		ФГИС ЕГРН
полное наименование должности	подпись	инициалы, фамилия

М.П.

<b>Земельный участок</b>			
(вид объекта недвижимости)			
Лист №	Раздела <b>3.2</b>	Всего листов раздела <b>3.2</b> : ____	Всего разделов: ____
Всего листов выписки: ____			
<b>30.09.2021 № 99/2021/420701428</b>			
Кадастровый номер:		<b>02:22:000000:283(единое землепользование)</b>	

Сведения о характерных точках границы земельного участка				
Система координат				
Зона №				
Номер точки	Координаты		Описание закрепления на местности	Средняя квадратическая погрешность определения координат характерных точек границ земельного участка, м
	X	Y		
1	2	3	4	5
1036	743284.58	1278926.25	данные отсутствуют	данные отсутствуют
1037	743283.02	1278946.04	данные отсутствуют	данные отсутствуют
1038	743278.36	1278962.75	данные отсутствуют	данные отсутствуют
1039	743271.76	1278982.56	данные отсутствуют	данные отсутствуют
1040	743267.49	1278991.88	данные отсутствуют	данные отсутствуют
1041	743258.55	1279005.09	данные отсутствуют	данные отсутствуют
1042	743252.73	1279014.8	данные отсутствуют	данные отсутствуют
1043	743252.73	1279014.82	данные отсутствуют	данные отсутствуют
1044	743248.45	1279025.3	данные отсутствуют	данные отсутствуют
1045	743241.46	1279040.07	данные отсутствуют	данные отсутствуют
1046	743233.69	1279053.28	данные отсутствуют	данные отсутствуют
1047	743221.66	1279065.69	данные отсутствуют	данные отсутствуют
1048	743218.53	1279068.04	данные отсутствуют	данные отсутствуют
1049	743210.57	1279052.38	данные отсутствуют	данные отсутствуют
1050	743230.46	1279034.72	данные отсутствуют	данные отсутствуют

Государственный регистратор		ФГИС ЕГРН
полное наименование должности	подпись	инициалы, фамилия

М.П.

Раздел 3.2

Выписка из Единого государственного реестра недвижимости об объекте недвижимости  
Описание местоположения земельного участка

<b>Земельный участок</b>			
(вид объекта недвижимости)			
Лист №	Раздела <b>3.2</b>	Всего листов раздела <b>3.2</b> : ____	Всего разделов: ____
Всего листов выписки: ____			
<b>30.09.2021 № 99/2021/420701428</b>			
Кадастровый номер:		<b>02:22:000000:283(единое землепользование)</b>	

Сведения о характерных точках границы земельного участка				
Система координат				
Зона №				
Номер точки	Координаты		Описание закрепления на местности	Средняя квадратическая погрешность определения координат характерных точек границ земельного участка, м
	X	Y		
1	2	3	4	5
1051	743266.29	1278977.49	данные отсутствуют	данные отсутствуют
1052	743281.3	1278903.01	данные отсутствуют	данные отсутствуют
1053	743272.05	1278836	данные отсутствуют	данные отсутствуют
1054	743265.12	1278757.44	данные отсутствуют	данные отсутствуют
1055	743265.12	1278692.74	данные отсутствуют	данные отсутствуют
1056	743267.43	1278607.25	данные отсутствуют	данные отсутствуют
1057	743263.29	1278583.75	данные отсутствуют	данные отсутствуют
1058	743263.98	1278568.59	данные отсутствуют	данные отсутствуют
1059	743260.12	1278552.81	данные отсутствуют	данные отсутствуют
1060	743258.19	1278475.54	данные отсутствуют	данные отсутствуют
1061	743258.19	1278390.05	данные отсутствуют	данные отсутствуют
1062	743267.43	1278350.76	данные отсутствуют	данные отсутствуют
1063	743288.41	1278333.85	данные отсутствуют	данные отсутствуют
1064	743302.25	1278316.76	данные отсутствуют	данные отсутствуют
1065	745320.99	1281048.34	данные отсутствуют	0.5

Государственный регистратор		ФГИС ЕГРН
полное наименование должности	подпись	инициалы, фамилия

М.П.

Выписка из Единого государственного реестра недвижимости об объекте недвижимости  
Описание местоположения земельного участка

<b>Земельный участок</b>			
(вид объекта недвижимости)			
Лист №	Раздела <b>3.2</b>	Всего листов раздела <b>3.2</b> : ____	Всего разделов: ____
Всего листов выписки: ____			
<b>30.09.2021 № 99/2021/420701428</b>			
Кадастровый номер:		<b>02:22:000000:283(единое землепользование)</b>	

Сведения о характерных точках границы земельного участка				
Система координат				
Зона №				
Номер точки	Координаты		Описание закрепления на местности	Средняя квадратическая погрешность определения координат характерных точек границ земельного участка, м
	X	Y		
1	2	3	4	5
1066	745167.96	1280953.12	данные отсутствуют	7.5
1067	745109.72	1280888.02	данные отсутствуют	7.5
1068	745044.62	1280764.68	данные отсутствуют	7.5
1069	744996.65	1280658.46	данные отсутствуют	7.5
1070	744948.68	1280565.96	данные отсутствуют	7.5
1071	744921.27	1280552.25	данные отсутствуют	7.5
1072	744876.73	1280500.86	данные отсутствуют	7.5
1073	744845.9	1280463.17	данные отсутствуют	7.5
1074	744811.63	1280398.07	данные отсутствуют	7.5
1075	744787.65	1280319.27	данные отсутствуют	7.5
1076	744770.52	1280288.43	данные отсутствуют	7.5
1077	744760.24	1280291.85	данные отсутствуют	7.5
1078	744756.81	1280315.84	данные отсутствуют	7.5
1079	744777.37	1280387.79	данные отсутствуют	7.5
1080	744808.21	1280459.74	данные отсутствуют	7.5

Государственный регистратор		ФГИС ЕГРН
полное наименование должности	подпись	инициалы, фамилия

М.П.

Выписка из Единого государственного реестра недвижимости об объекте недвижимости  
Описание местоположения земельного участка

<b>Земельный участок</b>			
(вид объекта недвижимости)			
Лист №	Раздела <b>3.2</b>	Всего листов раздела <b>3.2</b> : ____	Всего разделов: ____
Всего листов выписки: ____			
<b>30.09.2021 № 99/2021/420701428</b>			
Кадастровый номер:		<b>02:22:000000:283(единое землепользование)</b>	

Сведения о характерных точках границы земельного участка				
Система координат				
Зона №				
Номер точки	Координаты		Описание закрепления на местности	Средняя квадратическая погрешность определения координат характерных точек границ земельного участка, м
	X	Y		
1	2	3	4	5
1081	744863.03	1280528.27	данные отсутствуют	7.5
1082	744904.14	1280583.09	данные отсутствуют	7.5
1083	744955.54	1280675.6	данные отсутствуют	7.5
1084	745010.36	1280713.28	данные отсутствуют	7.5
1085	745020.63	1280747.55	данные отсутствуют	7.5
1086	745020.63	1280802.37	данные отсутствуют	7.5
1087	745020.63	1280877.75	данные отсутствуют	7.5
1088	745051.47	1280918.86	данные отсутствуют	7.5
1089	745092.59	1280994.24	данные отсутствуют	7.5
1090	745137.13	1281059.34	данные отсутствуют	7.5
1091	745167.96	1281124.44	данные отсутствуют	7.5
1092	745188.52	1281172.4	данные отсутствуют	7.5
1093	745185.1	1281206.67	данные отсутствуют	7.5
1094	745164.54	1281258.06	данные отсутствуют	7.5
1095	745237.45	1281294.52	данные отсутствуют	0.5

Государственный регистратор		ФГИС ЕГРН
полное наименование должности	подпись	инициалы, фамилия

М.П.

<b>Земельный участок</b>			
(вид объекта недвижимости)			
Лист №	Раздела <b>3.2</b>	Всего листов раздела <b>3.2</b> : ____	Всего разделов: ____
Всего листов выписки: ____			
<b>30.09.2021 № 99/2021/420701428</b>			
Кадастровый номер:		<b>02:22:000000:283(единое землепользование)</b>	

Сведения о характерных точках границы земельного участка				
Система координат				
Зона №				
Номер точки	Координаты		Описание закрепления на местности	Средняя квадратическая погрешность определения координат характерных точек границ земельного участка, м
	X	Y		
1	2	3	4	5
1096	745270.01	1281190.96	данные отсутствуют	0.5
1097	745299.27	1281113.96	данные отсутствуют	0.5
1098	740363.06	1280751.11	данные отсутствуют	данные отсутствуют
1099	740519.33	1280827.33	данные отсутствуют	данные отсутствуют
1100	740535.17	1280796.76	данные отсутствуют	данные отсутствуют
1101	740139.12	1280617.2	данные отсутствуют	данные отсутствуют
1102	740147.27	1280622.38	данные отсутствуют	данные отсутствуют
1103	740235.88	1280674.96	данные отсутствуют	данные отсутствуют
1104	740300.62	1280712.78	данные отсутствуют	данные отсутствуют
1105	741701.96	1281525.38	данные отсутствуют	данные отсутствуют
1106	741654.49	1281074.41	данные отсутствуют	данные отсутствуют
1107	741605.45	1280661.79	данные отсутствуют	данные отсутствуют
1108	741605.03	1280417.02	данные отсутствуют	данные отсутствуют
1109	741484.12	1280269.05	данные отсутствуют	данные отсутствуют
1110	741226.24	1280127	данные отсутствуют	данные отсутствуют

Государственный регистратор		ФГИС ЕГРН
полное наименование должности	подпись	инициалы, фамилия

М.П.

Раздел 3.2

Выписка из Единого государственного реестра недвижимости об объекте недвижимости  
Описание местоположения земельного участка

<b>Земельный участок</b>			
(вид объекта недвижимости)			
Лист №	Раздела <b>3.2</b>	Всего листов раздела <b>3.2</b> : ____	Всего разделов: ____
Всего листов выписки: ____			
<b>30.09.2021 № 99/2021/420701428</b>			
Кадастровый номер:		<b>02:22:000000:283(единое землепользование)</b>	

Сведения о характерных точках границы земельного участка				
Система координат				
Зона №				
Номер точки	Координаты		Описание закрепления на местности	Средняя квадратическая погрешность определения координат характерных точек границ земельного участка, м
	X	Y		
1	2	3	4	5
1111	740989.45	1279992.89	данные отсутствуют	данные отсутствуют
1112	740909.72	1279932.43	данные отсутствуют	данные отсутствуют
1113	740860.97	1279467.5	данные отсутствуют	данные отсутствуют
1114	740804.75	1278772.49	данные отсутствуют	данные отсутствуют
1115	740771.25	1278432.19	данные отсутствуют	данные отсутствуют
1116	740744.77	1278435.46	данные отсутствуют	данные отсутствуют
1117	740783.61	1278845.3	данные отсутствуют	данные отсутствуют
1118	740855.62	1279819.72	данные отсутствуют	данные отсутствуют
1119	740872.17	1279820.97	данные отсутствуют	данные отсутствуют
1120	740872.17	1279896.82	данные отсутствуют	данные отсутствуют
1121	740870.39	1279904.06	данные отсутствуют	данные отсутствуют
1122	740985.49	1279999.33	данные отсутствуют	данные отсутствуют
1123	741479.2	1280276.09	данные отсутствуют	данные отсутствуют
1124	741587.72	1280411.43	данные отсутствуют	данные отсутствуют
1125	741589.24	1280659.31	данные отсутствуют	данные отсутствуют

Государственный регистратор		ФГИС ЕГРН
полное наименование должности	подпись	инициалы, фамилия

М.П.

Выписка из Единого государственного реестра недвижимости об объекте недвижимости  
Описание местоположения земельного участка

<b>Земельный участок</b>			
(вид объекта недвижимости)			
Лист №	Раздела <b>3.2</b>	Всего листов раздела <b>3.2</b> : ____	Всего разделов: ____
Всего листов выписки: ____			
<b>30.09.2021 № 99/2021/420701428</b>			
Кадастровый номер:		<b>02:22:000000:283(единое землепользование)</b>	

Сведения о характерных точках границы земельного участка				
Система координат				
Зона №				
Номер точки	Координаты		Описание закрепления на местности	Средняя квадратическая погрешность определения координат характерных точек границ земельного участка, м
	X	Y		
1	2	3	4	5
1126	741691.98	1281513.06	данные отсутствуют	данные отсутствуют
1127	741573.69	1281472.13	данные отсутствуют	данные отсутствуют
1128	741514.97	1281427.54	данные отсутствуют	данные отсутствуют
1129	741486.23	1281388.79	данные отсутствуют	данные отсутствуют
1130	741462.18	1281337.79	данные отсутствуют	данные отсутствуют
1131	741446.02	1281302.14	данные отсутствуют	данные отсутствуют
1132	741446.22	1281292.19	данные отсутствуют	данные отсутствуют
1133	741457	1281260.68	данные отсутствуют	данные отсутствуют
1134	741452.65	1281251.76	данные отсутствуют	данные отсутствуют
1135	741433.17	1281237.25	данные отсутствуют	данные отсутствуют
1136	741408.91	1281221.19	данные отсутствуют	данные отсутствуют
1137	741377.82	1281205.12	данные отсутствуют	данные отсутствуют
1138	741349.22	1281200.56	данные отсутствуют	данные отсутствуют
1139	741305.69	1281199.31	данные отсутствуют	данные отсутствуют
1140	741270.45	1281203.05	данные отсутствуют	данные отсутствуют

Государственный регистратор		ФГИС ЕГРН
полное наименование должности	подпись	инициалы, фамилия

М.П.

Выписка из Единого государственного реестра недвижимости об объекте недвижимости  
Описание местоположения земельного участка

<b>Земельный участок</b>			
(вид объекта недвижимости)			
Лист №	Раздела <b>3.2</b>	Всего листов раздела <b>3.2</b> : ____	Всего разделов: ____
Всего листов выписки: ____			
<b>30.09.2021 № 99/2021/420701428</b>			
Кадастровый номер:		<b>02:22:000000:283(единое землепользование)</b>	

Сведения о характерных точках границы земельного участка				
Система координат				
Зона №				
Номер точки	Координаты		Описание закрепления на местности	Средняя квадратическая погрешность определения координат характерных точек границ земельного участка, м
	X	Y		
1	2	3	4	5
1141	741231.07	1281218.8	данные отсутствуют	данные отсутствуют
1142	741224.6	1281226.93	данные отсутствуют	данные отсутствуют
1143	741215.88	1281237.91	данные отсутствуют	данные отсутствуют
1144	741209.28	1281246.22	данные отсутствуют	данные отсутствуют
1145	741176.45	1281287.57	данные отсутствуют	данные отсутствуют
1146	741204.26	1281255.48	данные отсутствуют	данные отсутствуют
1147	741220.3	1281236.77	данные отсутствуют	данные отсутствуют
1148	741222.88	1281231.27	данные отсутствуют	данные отсутствуют
1149	741222.9	1281231.24	данные отсутствуют	данные отсутствуют
1150	741232.96	1281223.02	данные отсутствуют	данные отсутствуют
1151	741232.98	1281223.01	данные отсутствуют	данные отсутствуют
1152	741249.43	1281213.98	данные отсутствуют	данные отсутствуют
1153	741249.44	1281213.97	данные отсутствуют	данные отсутствуют
1154	741270.86	1281206.81	данные отсутствуют	данные отсутствуют
1155	741270.88	1281206.81	данные отсутствуют	данные отсутствуют

Государственный регистратор		ФГИС ЕГРН
полное наименование должности	подпись	инициалы, фамилия

М.П.

<b>Земельный участок</b>			
(вид объекта недвижимости)			
Лист №	Раздела <b>3.2</b>	Всего листов раздела <b>3.2</b> : ____	Всего разделов: ____
Всего листов выписки: ____			
<b>30.09.2021 № 99/2021/420701428</b>			
Кадастровый номер:		<b>02:22:000000:283(единое землепользование)</b>	

Сведения о характерных точках границы земельного участка				
Система координат				
Зона №				
Номер точки	Координаты		Описание закрепления на местности	Средняя квадратическая погрешность определения координат характерных точек границ земельного участка, м
	X	Y		
1	2	3	4	5
1156	741285.31	1281205.86	данные отсутствуют	данные отсутствуют
1157	741304.97	1281201.93	данные отсутствуют	данные отсутствуют
1158	741347.8	1281204.05	данные отсутствуют	данные отсутствуют
1159	741375.66	1281208.34	данные отсутствуют	данные отсутствуют
1160	741409.94	1281225.48	данные отсутствуют	данные отсутствуют
1161	741409.95	1281225.5	данные отсутствуют	данные отсутствуют
1162	741417.74	1281229.05	данные отсутствуют	данные отсутствуют
1163	741417.75	1281229.06	данные отсутствуют	данные отсутствуют
1164	741432.85	1281239.79	данные отсутствуют	данные отсутствуют
1165	741444.4	1281248.73	данные отсутствуют	данные отсутствуют
1166	741451.4	1281253.79	данные отсутствуют	данные отсутствуют
1167	741451.43	1281253.82	данные отсутствуют	данные отсутствуют
1168	741454.55	1281260.41	данные отсутствуют	данные отсутствуют
1169	741454.55	1281260.45	данные отсутствуют	данные отсутствуют
1170	741454.55	1281260.47	данные отсутствуют	данные отсутствуют

Государственный регистратор		ФГИС ЕГРН
полное наименование должности	подпись	инициалы, фамилия

М.П.

Раздел 3.2

Выписка из Единого государственного реестра недвижимости об объекте недвижимости  
Описание местоположения земельного участка

<b>Земельный участок</b>			
(вид объекта недвижимости)			
Лист №	Раздела <b>3.2</b>	Всего листов раздела <b>3.2</b> : ____	Всего разделов: ____
Всего листов выписки: ____			
<b>30.09.2021 № 99/2021/420701428</b>			
Кадастровый номер:		<b>02:22:000000:283(единое землепользование)</b>	

Сведения о характерных точках границы земельного участка				
Система координат				
Зона №				
Номер точки	Координаты		Описание закрепления на местности	Средняя квадратическая погрешность определения координат характерных точек границ земельного участка, м
	X	Y		
1	2	3	4	5
1171	741452.21	1281271.35	данные отсутствуют	данные отсутствуют
1172	741452.2	1281271.36	данные отсутствуют	данные отсутствуют
1173	741447.15	1281283.81	данные отсутствуют	данные отсутствуют
1174	741443.67	1281291.56	данные отсутствуют	данные отсутствуют
1175	741443.67	1281301.89	данные отсутствуют	данные отсутствуют
1176	741454.94	1281326.16	данные отсутствуют	данные отсутствуют
1177	741484.91	1281390.4	данные отсутствуют	данные отсутствуют
1178	741512.74	1281431.06	данные отсутствуют	данные отсутствуют
1179	741572.67	1281473.87	данные отсутствуют	данные отсутствуют
1180	741601.11	1281485.31	данные отсутствуют	данные отсутствуют
1181	741613.3	1281490.25	данные отсутствуют	данные отсутствуют
1182	741699.59	1281524.53	данные отсутствуют	данные отсутствуют
1183	741081.23	1280856.28	данные отсутствуют	данные отсутствуют
1184	740948.11	1280956.94	данные отсутствуют	данные отсутствуют
1185	740943.26	1280966.29	данные отсутствуют	данные отсутствуют

Государственный регистратор		ФГИС ЕГРН
полное наименование должности	подпись	инициалы, фамилия

М.П.

Выписка из Единого государственного реестра недвижимости об объекте недвижимости  
Описание местоположения земельного участка

<b>Земельный участок</b>			
(вид объекта недвижимости)			
Лист №	Раздела <b>3.2</b>	Всего листов раздела <b>3.2</b> : ____	Всего разделов: ____
Всего листов выписки: ____			
<b>30.09.2021 № 99/2021/420701428</b>			
Кадастровый номер:		<b>02:22:000000:283(единое землепользование)</b>	

Сведения о характерных точках границы земельного участка				
Система координат				
Зона №				
Номер точки	Координаты		Описание закрепления на местности	Средняя квадратическая погрешность определения координат характерных точек границ земельного участка, м
	X	Y		
1	2	3	4	5
1186	740936.26	1280978.23	данные отсутствуют	данные отсутствуют
1187	740927.76	1280994.97	данные отсутствуют	данные отсутствуют
1188	740927.75	1280994.98	данные отсутствуют	данные отсутствуют
1189	740916.22	1281010.62	данные отсутствуют	данные отсутствуют
1190	740906.08	1281021.33	данные отсутствуют	данные отсутствуют
1191	740906.06	1281021.34	данные отсутствуют	данные отсутствуют
1192	740895.14	1281029.61	данные отсутствуют	данные отсутствуют
1193	740871.77	1281052.33	данные отсутствуют	данные отсутствуют
1194	740858.32	1281068.25	данные отсутствуют	данные отсутствуют
1195	740858.3	1281068.27	данные отсутствуют	данные отсутствуют
1196	740848.15	1281074.58	данные отсутствуют	данные отсутствуют
1197	740848.12	1281074.59	данные отсутствуют	данные отсутствуют
1198	740831.67	1281078.98	данные отсутствуют	данные отсутствуют
1199	740816.44	1281085.3	данные отсутствуют	данные отсутствуют
1200	740816.09	1281087.58	данные отсутствуют	данные отсутствуют

Государственный регистратор		ФГИС ЕГРН
полное наименование должности	подпись	инициалы, фамилия

М.П.

Раздел 3.2

Выписка из Единого государственного реестра недвижимости об объекте недвижимости  
Описание местоположения земельного участка

<b>Земельный участок</b>			
(вид объекта недвижимости)			
Лист №	Раздела <b>3.2</b>	Всего листов раздела <b>3.2</b> : ____	Всего разделов: ____
Всего листов выписки: ____			
<b>30.09.2021 № 99/2021/420701428</b>			
Кадастровый номер:		<b>02:22:000000:283(единое землепользование)</b>	

Сведения о характерных точках границы земельного участка				
Система координат				
Зона №				
Номер точки	Координаты		Описание закрепления на местности	Средняя квадратическая погрешность определения координат характерных точек границ земельного участка, м
	X	Y		
1	2	3	4	5
1201	740833.89	1281081.51	данные отсутствуют	данные отсутствуют
1202	740848.03	1281076.69	данные отсутствуют	данные отсутствуют
1203	740859.63	1281069.44	данные отсутствуют	данные отсутствуют
1204	740872.9	1281054.1	данные отсутствуют	данные отсутствуют
1205	740896.53	1281031.29	данные отсутствуют	данные отсутствуют
1206	740907.51	1281022.38	данные отсутствуют	данные отсутствуют
1207	740917.46	1281012.02	данные отсутствуют	данные отсутствуют
1208	740929.08	1280995.64	данные отсутствуют	данные отсутствуют
1209	740937.57	1280979.05	данные отсутствуют	данные отсутствуют
1210	740944.41	1280966.82	данные отсутствуют	данные отсутствуют
1211	740949.38	1280957.7	данные отсутствуют	данные отсутствуют
1212	742953.52	1278849.45	данные отсутствуют	данные отсутствуют
1213	742823.5	1278944.25	данные отсутствуют	данные отсутствуют
1214	742874.2	1279063.83	данные отсутствуют	данные отсутствуют
1215	742867.44	1279193.83	данные отсутствуют	данные отсутствуют

Государственный регистратор		ФГИС ЕГРН
полное наименование должности	подпись	инициалы, фамилия

М.П.

<b>Земельный участок</b>			
(вид объекта недвижимости)			
Лист №	Раздела <b>3.2</b>	Всего листов раздела <b>3.2</b> : ____	Всего разделов: ____
Всего листов выписки: ____			
<b>30.09.2021 № 99/2021/420701428</b>			
Кадастровый номер:		<b>02:22:000000:283(единое землепользование)</b>	

Сведения о характерных точках границы земельного участка				
Система координат				
Зона №				
Номер точки	Координаты		Описание закрепления на местности	Средняя квадратическая погрешность определения координат характерных точек границ земельного участка, м
	X	Y		
1	2	3	4	5
1216	742837.68	1279273.34	данные отсутствуют	данные отсутствуют
1217	742834.28	1279272.77	данные отсутствуют	данные отсутствуют
1218	742834.26	1279272.77	данные отсутствуют	данные отсутствуют
1219	742829.52	1279273.37	данные отсутствуют	данные отсутствуют
1220	742825.08	1279274.26	данные отсутствуют	данные отсутствуют
1221	742825.06	1279274.27	данные отсутствуют	данные отсутствуют
1222	742825.04	1279274.28	данные отсутствуют	данные отсутствуют
1223	742820.91	1279277.53	данные отсутствуют	данные отсутствуют
1224	742817.79	1279279.81	данные отсутствуют	данные отсутствуют
1225	742806.38	1279249.85	данные отсутствуют	данные отсутствуют
1226	742787.13	1279234.79	данные отсутствуют	данные отсутствуют
1227	742737.77	1279216.38	данные отсутствуют	данные отсутствуют
1228	742721.87	1279205.5	данные отсутствуют	данные отсутствуют
1229	742711.83	1279148.6	данные отсутствуют	данные отсутствуют
1230	742676.68	1279102.58	данные отсутствуют	данные отсутствуют

Государственный регистратор		ФГИС ЕГРН
полное наименование должности	подпись	инициалы, фамилия

М.П.

Раздел 3.2

Выписка из Единого государственного реестра недвижимости об объекте недвижимости  
Описание местоположения земельного участка

<b>Земельный участок</b>			
(вид объекта недвижимости)			
Лист №	Раздела <b>3.2</b>	Всего листов раздела <b>3.2</b> : ____	Всего разделов: ____
Всего листов выписки: ____			
<b>30.09.2021 № 99/2021/420701428</b>			
Кадастровый номер:		<b>02:22:000000:283(единое землепользование)</b>	

Сведения о характерных точках границы земельного участка				
Система координат				
Зона №				
Номер точки	Координаты		Описание закрепления на местности	Средняя квадратическая погрешность определения координат характерных точек границ земельного участка, м
	X	Y		
1	2	3	4	5
1231	742606.07	1279076.33	данные отсутствуют	данные отсутствуют
1232	742568.12	1279025.72	данные отсутствуют	данные отсутствуют
1233	742545.98	1278968.79	данные отсутствуют	данные отсутствуют
1234	742602.15	1278950.53	данные отсутствуют	данные отсутствуют
1235	743996.14	1281781.23	данные отсутствуют	данные отсутствуют
1236	743987.37	1281775.21	данные отсутствуют	данные отсутствуют
1237	743933.82	1281737.11	данные отсутствуют	данные отсутствуют
1238	743901.3	1281711.91	данные отсутствуют	данные отсутствуют
1239	743879.56	1281695.23	данные отсутствуют	данные отсутствуют
1240	743858.62	1281678.09	данные отсутствуют	данные отсутствуют
1241	743829.64	1281645.7	данные отсутствуют	данные отсутствуют
1242	743732.97	1281527.98	данные отсутствуют	данные отсутствуют
1243	743664.17	1281446.76	данные отсутствуют	данные отсутствуют
1244	743622.32	1281401.84	данные отсутствуют	данные отсутствуют
1245	743622.3	1281401.82	данные отсутствуют	данные отсутствуют

Государственный регистратор		ФГИС ЕГРН
полное наименование должности	подпись	инициалы, фамилия

М.П.



Выписка из Единого государственного реестра недвижимости об объекте недвижимости  
Описание местоположения земельного участка

<b>Земельный участок</b>			
(вид объекта недвижимости)			
Лист №	Раздела <b>3.2</b>	Всего листов раздела <b>3.2</b> : ____	Всего разделов: ____
Всего листов выписки: ____			
<b>30.09.2021 № 99/2021/420701428</b>			
Кадастровый номер:		<b>02:22:000000:283(единое землепользование)</b>	

Сведения о характерных точках границы земельного участка				
Система координат				
Зона №				
Номер точки	Координаты		Описание закрепления на местности	Средняя квадратическая погрешность определения координат характерных точек границ земельного участка, м
	X	Y		
1	2	3	4	5
1246	743622.25	1281401.81	данные отсутствуют	данные отсутствуют
1247	743622.21	1281401.82	данные отсутствуют	данные отсутствуют
1248	743622.18	1281401.84	данные отсутствуют	данные отсутствуют
1249	743619.21	1281405.34	данные отсутствуют	данные отсутствуют
1250	743563.47	1281350.99	данные отсутствуют	данные отсутствуют
1251	743617.37	1281321.64	данные отсутствуют	данные отсутствуют
1252	743649.09	1281312.61	данные отсутствуют	данные отсутствуют
1253	743688.71	1281277.94	данные отсутствуют	данные отсутствуют
1254	743710.21	1281246.97	данные отсутствуют	данные отсутствуют
1255	743711.88	1281245.3	данные отсутствуют	данные отсутствуют
1256	743713.18	1281243.99	данные отсутствуют	данные отсутствуют
1257	743794.39	1281155.76	данные отсутствуют	данные отсутствуют
1258	743821.83	1281146.18	данные отсутствуют	данные отсутствуют
1259	743855.41	1281144.2	данные отсутствуют	данные отсутствуют
1260	743925.53	1281190.62	данные отсутствуют	данные отсутствуют

Государственный регистратор		ФГИС ЕГРН
полное наименование должности	подпись	инициалы, фамилия

М.П.

Выписка из Единого государственного реестра недвижимости об объекте недвижимости  
Описание местоположения земельного участка

<b>Земельный участок</b>			
(вид объекта недвижимости)			
Лист №	Раздела <b>3.2</b>	Всего листов раздела <b>3.2</b> : ____	Всего разделов: ____
Всего листов выписки: ____			
<b>30.09.2021 № 99/2021/420701428</b>			
Кадастровый номер:		<b>02:22:000000:283(единое землепользование)</b>	

Сведения о характерных точках границы земельного участка				
Система координат				
Зона №				
Номер точки	Координаты		Описание закрепления на местности	Средняя квадратическая погрешность определения координат характерных точек границ земельного участка, м
	X	Y		
1	2	3	4	5
1261	743976.98	1281146.04	данные отсутствуют	данные отсутствуют
1262	743988.94	1281139.38	данные отсутствуют	данные отсутствуют
1263	744010.22	1281151.9	данные отсутствуют	данные отсутствуют
1264	744018.05	1281181.92	данные отсутствуют	данные отсутствуют
1265	744012.83	1281227.61	данные отсутствуют	данные отсутствуют
1266	744000.37	1281252.53	данные отсутствуют	данные отсутствуют
1267	743998.47	1281256.32	данные отсутствуют	данные отсутствуют
1268	743967.15	1281292.87	данные отсутствуют	данные отсутствуют
1269	743941.04	1281299.4	данные отсутствуют	данные отсутствуют
1270	743879.69	1281282.43	данные отсутствуют	данные отсутствуют
1271	743832.7	1281296.79	данные отсутствуют	данные отсутствуют
1272	743800.06	1281326.81	данные отсутствуют	данные отсутствуют
1273	743787.01	1281360.75	данные отсутствуют	данные отсутствуют
1274	743920.15	1281548.72	данные отсутствуют	данные отсутствуют
1275	743905.43	1281571.26	данные отсутствуют	данные отсутствуют

Государственный регистратор		ФГИС ЕГРН
полное наименование должности	подпись	инициалы, фамилия

М.П.

<b>Земельный участок</b>			
(вид объекта недвижимости)			
Лист №	Раздела <b>3.2</b>	Всего листов раздела <b>3.2</b> : ____	Всего разделов: ____
Всего листов выписки: ____			
<b>30.09.2021 № 99/2021/420701428</b>			
Кадастровый номер:		<b>02:22:000000:283(единое землепользование)</b>	

Сведения о характерных точках границы земельного участка				
Система координат				
Зона №				
Номер точки	Координаты		Описание закрепления на местности	Средняя квадратическая погрешность определения координат характерных точек границ земельного участка, м
	X	Y		
1	2	3	4	5
1276	744001.54	1281665.72	данные отсутствуют	данные отсутствуют
1277	744046.28	1281733.66	данные отсутствуют	данные отсутствуют
1278	744888.88	1287640.84	данные отсутствуют	данные отсутствуют
1279	744503.68	1288029.06	данные отсутствуют	данные отсутствуют
1280	744474.05	1288066.13	данные отсутствуют	данные отсутствуют
1281	745537.68	1288730.61	данные отсутствуют	данные отсутствуют
1282	745764.92	1288391.56	данные отсутствуют	данные отсутствуют
1283	745913.17	1288170.99	данные отсутствуют	данные отсутствуют
1284	745985.49	1288091.44	данные отсутствуют	данные отсутствуют
1285	745994.92	1288072.59	данные отсутствуют	данные отсутствуют
1286	745983.53	1288078.74	данные отсутствуют	данные отсутствуют
1287	745975.54	1288086.58	данные отсутствуют	данные отсутствуют
1288	745971.76	1288051.93	данные отсутствуют	данные отсутствуют
1289	745970.35	1287974.84	данные отсутствуют	данные отсутствуют
1290	745965.74	1287880.01	данные отсутствуют	данные отсутствуют

Государственный регистратор		ФГИС ЕГРН
полное наименование должности	подпись	инициалы, фамилия

М.П.

Раздел 3.2

Выписка из Единого государственного реестра недвижимости об объекте недвижимости  
Описание местоположения земельного участка

<b>Земельный участок</b>			
(вид объекта недвижимости)			
Лист №	Раздела <b>3.2</b>	Всего листов раздела <b>3.2</b> : ____	Всего разделов: ____
Всего листов выписки: ____			
<b>30.09.2021 № 99/2021/420701428</b>			
Кадастровый номер:		<b>02:22:000000:283(единое землепользование)</b>	

Сведения о характерных точках границы земельного участка				
Система координат				
Зона №				
Номер точки	Координаты		Описание закрепления на местности	Средняя квадратическая погрешность определения координат характерных точек границ земельного участка, м
	X	Y		
1	2	3	4	5
1291	745963.45	1287865.58	данные отсутствуют	данные отсутствуют
1292	745989.77	1287871.33	данные отсутствуют	данные отсутствуют
1293	746072.22	1287898.51	данные отсутствуют	данные отсутствуют
1294	746072.6	1287897.07	данные отсутствуют	данные отсутствуют
1295	746062.32	1287893.1	данные отсутствуют	данные отсутствуют
1296	745988.86	1287870.37	данные отсутствуют	данные отсутствуют
1297	745862.84	1287841.82	данные отсутствуют	данные отсутствуют
1298	745744.68	1287818.23	данные отсутствуют	данные отсутствуют
1299	745580.56	1287786.98	данные отсутствуют	данные отсутствуют
1300	745573.67	1287791.21	данные отсутствуют	данные отсутствуют
1301	745535.43	1287778.31	данные отсутствуют	данные отсутствуют
1302	745253.97	1287718.28	данные отсутствуют	данные отсутствуют
1303	745111.36	1287686.14	данные отсутствуют	данные отсутствуют
1304	744899.3	1287643.1	данные отсутствуют	данные отсутствуют
1305	744897.85	1287642.78	данные отсутствуют	данные отсутствуют

Государственный регистратор		ФГИС ЕГРН
полное наименование должности	подпись	инициалы, фамилия

М.П.

Выписка из Единого государственного реестра недвижимости об объекте недвижимости  
Описание местоположения земельного участка

<b>Земельный участок</b>			
(вид объекта недвижимости)			
Лист №	Раздела <b>3.2</b>	Всего листов раздела <b>3.2</b> : ____	Всего разделов: ____
Всего листов выписки: ____			
<b>30.09.2021 № 99/2021/420701428</b>			
Кадастровый номер:		<b>02:22:000000:283(единое землепользование)</b>	

Сведения о характерных точках границы земельного участка				
Система координат				
Зона №				
Номер точки	Координаты		Описание закрепления на местности	Средняя квадратическая погрешность определения координат характерных точек границ земельного участка, м
	X	Y		
1	2	3	4	5
1306	744888.89	1287640.84	данные отсутствуют	данные отсутствуют
1307	745210.31	1288296.71	данные отсутствуют	данные отсутствуют
1308	745121.6	1288441.73	данные отсутствуют	данные отсутствуют
1309	745090.62	1288422.78	данные отсутствуют	данные отсутствуют
1310	745080.19	1288439.84	данные отсутствуют	данные отсутствуют
1311	745071.59	1288434.72	данные отсутствуют	данные отсутствуют
1312	745082.09	1288417.56	данные отсутствуют	данные отсутствуют
1313	745044.83	1288394.77	данные отсутствуют	данные отсутствуют
1314	745133.54	1288249.75	данные отсутствуют	данные отсутствуют
1315	754247.34	1290908.51	данные отсутствуют	данные отсутствуют
1316	754185.45	1290799.19	данные отсутствуют	данные отсутствуют
1317	754083.16	1290898.84	данные отсутствуют	данные отсутствуют
1318	754015.51	1290831.19	данные отсутствуют	данные отсутствуют
1319	753972.27	1290873.37	данные отсутствуют	данные отсутствуют
1320	753995.16	1290887.62	данные отсутствуют	данные отсутствуют

Государственный регистратор		ФГИС ЕГРН
полное наименование должности	подпись	инициалы, фамилия

М.П.

Раздел 3.2

Выписка из Единого государственного реестра недвижимости об объекте недвижимости  
Описание местоположения земельного участка

<b>Земельный участок</b>			
(вид объекта недвижимости)			
Лист №	Раздела <b>3.2</b>	Всего листов раздела <b>3.2</b> : ____	Всего разделов: ____
Всего листов выписки: ____			
<b>30.09.2021 № 99/2021/420701428</b>			
Кадастровый номер:		<b>02:22:000000:283(единое землепользование)</b>	

Сведения о характерных точках границы земельного участка				
Система координат				
Зона №				
Номер точки	Координаты		Описание закрепления на местности	Средняя квадратическая погрешность определения координат характерных точек границ земельного участка, м
	X	Y		
1	2	3	4	5
1321	754017.38	1290901.34	данные отсутствуют	данные отсутствуют
1322	754033.27	1290908.47	данные отсутствуют	данные отсутствуют
1323	754048.08	1290909.84	данные отсутствуют	данные отсутствуют
1324	754068.93	1290910.93	данные отсутствуют	данные отсутствуют
1325	754109.8	1290909.01	данные отсутствуют	данные отсутствуют
1326	754135.05	1290906.54	данные отсутствуют	данные отсутствуют
1327	754166.06	1290903.53	данные отсутствуют	данные отсутствуют
1328	754188.57	1290903.25	данные отсутствуют	данные отсутствуют
1329	754206.41	1290905.72	данные отсутствуют	данные отсутствуют
1330	754221.99	1290907.25	данные отсутствуют	данные отсутствуют
1331	745735.55	1284269.47	Долговременный межевой знак	данные отсутствуют
1332	745728.05	1284286.34	Временный межевой знак	данные отсутствуют
1333	745641.34	1284441.5	Временный межевой знак	данные отсутствуют
1334	745550.07	1284555.59	Временный межевой знак	данные отсутствуют
1335	745536.38	1284592.1	Временный межевой знак	данные отсутствуют

Государственный регистратор		ФГИС ЕГРН
полное наименование должности	подпись	инициалы, фамилия

М.П.

<b>Земельный участок</b>			
(вид объекта недвижимости)			
Лист №	Раздела <b>3.2</b>	Всего листов раздела <b>3.2</b> : ____	Всего разделов: ____
Всего листов выписки: ____			
<b>30.09.2021 № 99/2021/420701428</b>			
Кадастровый номер:		<b>02:22:000000:283(единое землепользование)</b>	

Сведения о характерных точках границы земельного участка				
Система координат				
Зона №				
Номер точки	Координаты		Описание закрепления на местности	Средняя квадратическая погрешность определения координат характерных точек границ земельного участка, м
	X	Y		
1	2	3	4	5
1336	745538.68	1284614.92	Временный межевой знак	данные отсутствуют
1337	745545.51	1284674.24	Временный межевой знак	данные отсутствуют
1338	745238.86	1284511.2	Временный межевой знак	данные отсутствуют
1339	745232	1284508.62	Долговременный межевой знак	данные отсутствуют
1340	745348.59	1284318.59	Долговременный межевой знак	данные отсутствуют
1341	745291	1284266.77	Долговременный межевой знак	данные отсутствуют
1342	745336.81	1284191.81	Долговременный межевой знак	данные отсутствуют
1343	745373.81	1284139.07	Долговременный межевой знак	данные отсутствуют
1344	745248.73	1284501.17	Долговременный межевой знак	данные отсутствуют
1345	745247.41	1284501.17	Долговременный межевой знак	данные отсутствуют
1346	745247.4	1284502.6	Долговременный межевой знак	данные отсутствуют
1347	745248.73	1284502.6	Долговременный межевой знак	данные отсутствуют
1348	745313.31	1284260.43	Долговременный межевой знак	данные отсутствуют
1349	745312.67	1284262.32	Долговременный межевой знак	данные отсутствуют
1350	745314.56	1284262.97	Долговременный межевой знак	данные отсутствуют

Государственный регистратор		ФГИС ЕГРН
полное наименование должности	подпись	инициалы, фамилия

М.П.

Раздел 3.2

Выписка из Единого государственного реестра недвижимости об объекте недвижимости  
Описание местоположения земельного участка

<b>Земельный участок</b>			
(вид объекта недвижимости)			
Лист №	Раздела <b>3.2</b>	Всего листов раздела <b>3.2</b> : ____	Всего разделов: ____
Всего листов выписки: ____			
<b>30.09.2021 № 99/2021/420701428</b>			
Кадастровый номер:		<b>02:22:000000:283(единое землепользование)</b>	

Сведения о характерных точках границы земельного участка				
Система координат				
Зона №				
Номер точки	Координаты		Описание закрепления на местности	Средняя квадратическая погрешность определения координат характерных точек границ земельного участка, м
	X	Y		
1	2	3	4	5
1351	745315.21	1284261.08	Долговременный межевой знак	данные отсутствуют
1352	745332.38	1284205.97	Долговременный межевой знак	данные отсутствуют
1353	745331.73	1284207.86	Долговременный межевой знак	данные отсутствуют
1354	745333.62	1284208.51	Долговременный межевой знак	данные отсутствуют
1355	745334.27	1284206.62	Долговременный межевой знак	данные отсутствуют
1356	745365.41	1284171.73	Долговременный межевой знак	данные отсутствуют
1357	745364.09	1284171.73	Долговременный межевой знак	данные отсутствуют
1358	745364.08	1284173.16	Долговременный межевой знак	данные отсутствуют
1359	745365.41	1284173.16	Долговременный межевой знак	данные отсутствуют
1360	753799.45	1290347.92	данные отсутствуют	данные отсутствуют
1361	753804.88	1290355.3	данные отсутствуют	данные отсутствуют
1362	753804.89	1290355.31	данные отсутствуют	данные отсутствуют
1363	753810.38	1290365.74	данные отсутствуют	данные отсутствуют
1364	753814.08	1290374.82	данные отсутствуют	данные отсутствуют
1365	753814.09	1290374.84	данные отсутствуют	данные отсутствуют

Государственный регистратор		ФГИС ЕГРН
полное наименование должности	подпись	инициалы, фамилия

М.П.

<b>Земельный участок</b>			
(вид объекта недвижимости)			
Лист №	Раздела <b>3.2</b>	Всего листов раздела <b>3.2</b> : ____	Всего разделов: ____
Всего листов выписки: ____			
<b>30.09.2021 № 99/2021/420701428</b>			
Кадастровый номер:		<b>02:22:000000:283(единое землепользование)</b>	

Сведения о характерных точках границы земельного участка				
Система координат				
Зона №				
Номер точки	Координаты		Описание закрепления на местности	Средняя квадратическая погрешность определения координат характерных точек границ земельного участка, м
	X	Y		
1	2	3	4	5
1366	753814.64	1290384.31	данные отсутствуют	данные отсутствуют
1367	753814.64	1290384.33	данные отсутствуют	данные отсутствуют
1368	753812.86	1290397.37	данные отсутствуют	данные отсутствуют
1369	753812.72	1290407.64	данные отсутствуют	данные отсутствуют
1370	753815.33	1290417.9	данные отсутствуют	данные отсутствуют
1371	753818.35	1290436.02	данные отсутствуют	данные отсутствуют
1372	753817.94	1290455.49	данные отсутствуют	данные отсутствуют
1373	753816.15	1290475.55	данные отсутствуют	данные отсутствуют
1374	753811.55	1290495.77	данные отсутствуют	данные отсутствуют
1375	753809.84	1290512.32	данные отсутствуют	данные отсутствуют
1376	753809.02	1290523.57	данные отсутствуют	данные отсутствуют
1377	753806.82	1290540.86	данные отсутствуют	данные отсутствуют
1378	753800.51	1290565.57	данные отсутствуют	данные отсутствуют
1379	753800.5	1290565.58	данные отсутствуют	данные отсутствуют
1380	753794.19	1290581.77	данные отсутствуют	данные отсутствуют

Государственный регистратор		ФГИС ЕГРН
полное наименование должности	подпись	инициалы, фамилия

М.П.

Раздел 3.2

<b>Земельный участок</b>			
(вид объекта недвижимости)			
Лист №	Раздела <b>3.2</b>	Всего листов раздела <b>3.2</b> : ____	Всего разделов: ____
Всего листов выписки: ____			
<b>30.09.2021 № 99/2021/420701428</b>			
Кадастровый номер:		<b>02:22:000000:283(единое землепользование)</b>	

Сведения о характерных точках границы земельного участка				
Система координат				
Зона №				
Номер точки	Координаты		Описание закрепления на местности	Средняя квадратическая погрешность определения координат характерных точек границ земельного участка, м
	X	Y		
1	2	3	4	5
1381	753786.23	1290597.97	данные отсутствуют	данные отсутствуют
1382	753776.08	1290619.36	данные отсутствуют	данные отсутствуют
1383	753768.76	1290644.64	данные отсутствуют	данные отсутствуют
1384	753762.09	1290667.12	данные отсутствуют	данные отсутствуют
1385	753759.08	1290680.82	данные отсутствуют	данные отсутствуют
1386	753755.78	1290691	данные отсутствуют	данные отсутствуют
1387	753755.77	1290691.01	данные отсутствуют	данные отсутствуют
1388	753752.75	1290698.14	данные отсутствуют	данные отсутствуют
1389	753746.58	1290709.53	данные отсутствуют	данные отсутствуют
1390	753743.14	1290718.3	данные отсутствуют	данные отсутствуют
1391	753767.25	1290758.08	данные отсутствуют	данные отсутствуют
1392	753917.49	1290771.37	данные отсутствуют	данные отсутствуют
1393	753902.06	1290825.1	данные отсутствуют	данные отсутствуют
1394	754067.71	1290644.12	данные отсутствуют	данные отсутствуют
1395	753835.65	1290433.02	данные отсутствуют	данные отсутствуют

Государственный регистратор		ФГИС ЕГРН
полное наименование должности	подпись	инициалы, фамилия

М.П.

<b>Земельный участок</b>			
(вид объекта недвижимости)			
Лист №	Раздела <b>3.2</b>	Всего листов раздела <b>3.2</b> : ____	Всего разделов: ____
Всего листов выписки: ____			
<b>30.09.2021 № 99/2021/420701428</b>			
Кадастровый номер:		<b>02:22:000000:283(единое землепользование)</b>	

Сведения о характерных точках границы земельного участка				
Система координат				
Зона №				
Номер точки	Координаты		Описание закрепления на местности	Средняя квадратическая погрешность определения координат характерных точек границ земельного участка, м
	X	Y		
1	2	3	4	5
1396	753854.71	1290375.84	данные отсутствуют	данные отсутствуют
1397	750018.06	1288398.59	данные отсутствуют	данные отсутствуют
1398	750021.78	1288398.63	данные отсутствуют	данные отсутствуют
1399	749983.28	1288439.44	данные отсутствуют	данные отсутствуют
1400	749967.7	1288458.27	данные отсутствуют	данные отсутствуют
1401	749930.39	1288483.87	данные отсутствуют	данные отсутствуют
1402	749936.44	1288492.74	данные отсутствуют	данные отсутствуют
1403	749806.47	1288636.05	данные отсутствуют	данные отсутствуют
1404	749806.47	1288636.16	данные отсутствуют	данные отсутствуют
1405	749814.39	1288647.03	данные отсутствуют	данные отсутствуют
1406	749787.33	1288680.28	данные отсутствуют	данные отсутствуют
1407	749811.61	1288713.46	данные отсутствуют	данные отсутствуют
1408	749852.04	1288768.72	данные отсутствуют	данные отсутствуют
1409	749804.3	1288794.17	данные отсутствуют	данные отсутствуют
1410	749749.97	1288732.24	данные отсутствуют	данные отсутствуют

Государственный регистратор		ФГИС ЕГРН
полное наименование должности	подпись	инициалы, фамилия

М.П.

Раздел 3.2

Выписка из Единого государственного реестра недвижимости об объекте недвижимости  
Описание местоположения земельного участка

<b>Земельный участок</b>			
(вид объекта недвижимости)			
Лист №	Раздела <b>3.2</b>	Всего листов раздела <b>3.2</b> : ____	Всего разделов: ____
Всего листов выписки: ____			
<b>30.09.2021 № 99/2021/420701428</b>			
Кадастровый номер:		<b>02:22:000000:283(единое землепользование)</b>	

Сведения о характерных точках границы земельного участка				
Система координат				
Зона №				
Номер точки	Координаты		Описание закрепления на местности	Средняя квадратическая погрешность определения координат характерных точек границ земельного участка, м
	X	Y		
1	2	3	4	5
1411	749642.83	1288626.1	данные отсутствуют	данные отсутствуют
1412	749406.75	1288800.68	данные отсутствуют	данные отсутствуют
1413	749315.48	1288864.15	данные отсутствуют	данные отсутствуют
1414	749327.39	1288967.32	данные отсутствуют	данные отсутствуют
1415	749242.09	1289014.93	данные отсутствуют	данные отсутствуют
1416	749158.77	1288995.09	данные отсутствуют	данные отсутствуют
1417	749021.39	1289029.32	данные отсутствуют	данные отсутствуют
1418	748919.22	1289056.1	данные отсутствуют	данные отсутствуют
1419	748820.03	1289089.82	данные отсутствуют	данные отсутствуют
1420	748583.95	1289143.39	данные отсутствуют	данные отсутствуют
1421	748207.02	1289265.39	данные отсутствуют	данные отсутствуют
1422	748158.59	1289269.69	данные отсутствуют	данные отсутствуют
1423	748158.17	1289269.27	данные отсутствуют	данные отсутствуют
1424	748155.3	1289266.38	данные отсутствуют	данные отсутствуют
1425	748121.46	1289263.91	данные отсутствуют	данные отсутствуют

Государственный регистратор		ФГИС ЕГРН
полное наименование должности	подпись	инициалы, фамилия

М.П.

Выписка из Единого государственного реестра недвижимости об объекте недвижимости  
Описание местоположения земельного участка

<b>Земельный участок</b>			
(вид объекта недвижимости)			
Лист №	Раздела <b>3.2</b>	Всего листов раздела <b>3.2</b> : ____	Всего разделов: ____
Всего листов выписки: ____			
<b>30.09.2021 № 99/2021/420701428</b>			
Кадастровый номер:		<b>02:22:000000:283(единое землепользование)</b>	

Сведения о характерных точках границы земельного участка				
Система координат				
Зона №				
Номер точки	Координаты		Описание закрепления на местности	Средняя квадратическая погрешность определения координат характерных точек границ земельного участка, м
	X	Y		
1	2	3	4	5
1426	748044.65	1289232.89	данные отсутствуют	данные отсутствуют
1427	747976.13	1289196.59	данные отсутствуют	данные отсутствуют
1428	747937.88	1289175.14	данные отсутствуют	данные отсутствуют
1429	747907.05	1289152.89	данные отсутствуют	данные отсутствуют
1430	747814.49	1289087.52	данные отсутствуют	данные отсутствуют
1431	747826.96	1289075.96	данные отсутствуют	данные отсутствуют
1432	747819.21	1289065.25	данные отсутствуют	данные отсутствуют
1433	747807.63	1289059.73	данные отсутствуют	данные отсутствуют
1434	747790.4	1289071.93	данные отсутствуют	данные отсутствуют
1435	747768.55	1289057.5	данные отсутствуют	данные отсутствуют
1436	747491.42	1288844.76	данные отсутствуют	данные отсутствуют
1437	747398.27	1288766.59	данные отсутствуют	данные отсутствуют
1438	747318.53	1288694.77	данные отсутствуют	данные отсутствуют
1439	747274.5	1288656.1	данные отсутствуют	данные отсутствуют
1440	747236.26	1288623.64	данные отсутствуют	данные отсутствуют

Государственный регистратор		ФГИС ЕГРН
полное наименование должности	подпись	инициалы, фамилия

М.П.

Раздел 3.2

Выписка из Единого государственного реестра недвижимости об объекте недвижимости  
Описание местоположения земельного участка

<b>Земельный участок</b>			
(вид объекта недвижимости)			
Лист №	Раздела <b>3.2</b>	Всего листов раздела <b>3.2</b> : ____	Всего разделов: ____
Всего листов выписки: ____			
<b>30.09.2021 № 99/2021/420701428</b>			
Кадастровый номер:		<b>02:22:000000:283(единое землепользование)</b>	

Сведения о характерных точках границы земельного участка				
Система координат				
Зона №				
Номер точки	Координаты		Описание закрепления на местности	Средняя квадратическая погрешность определения координат характерных точек границ земельного участка, м
	X	Y		
1	2	3	4	5
1441	747244.63	1288599.96	данные отсутствуют	данные отсутствуют
1442	747243.75	1288583.77	данные отсутствуют	данные отсутствуют
1443	747232.55	1288574.21	данные отсутствуют	данные отсутствуют
1444	748184.27	1288998.29	данные отсутствуют	данные отсутствуют
1445	749314.29	1288751.74	данные отсутствуют	данные отсутствуют
1446	749549.94	1288575	данные отсутствуют	данные отсутствуют
1447	749675.53	1288563.1	данные отсутствуют	данные отсутствуют
1448	749727.94	1288568.62	данные отсутствуют	данные отсутствуют
1449	749813.47	1288560.34	данные отсутствуют	данные отсутствуют
1450	749857.61	1288535.51	данные отсутствуют	данные отсутствуют
1451	749922.75	1288446.89	данные отсутствуют	данные отсутствуют
1452	749951.48	1288415.56	данные отсутствуют	данные отсутствуют
1453	749988.03	1288402.5	данные отсутствуют	данные отсутствуют
1454	750593.11	1289184.51	данные отсутствуют	2.5
1455	750558.49	1289184.13	данные отсутствуют	2.5

Государственный регистратор		ФГИС ЕГРН
полное наименование должности	подпись	инициалы, фамилия

М.П.

<b>Земельный участок</b>			
(вид объекта недвижимости)			
Лист №	Раздела <b>3.2</b>	Всего листов раздела <b>3.2</b> : ____	Всего разделов: ____
Всего листов выписки: ____			
<b>30.09.2021 № 99/2021/420701428</b>			
Кадастровый номер:		<b>02:22:000000:283(единое землепользование)</b>	

Сведения о характерных точках границы земельного участка				
Система координат				
Зона №				
Номер точки	Координаты		Описание закрепления на местности	Средняя квадратическая погрешность определения координат характерных точек границ земельного участка, м
	X	Y		
1	2	3	4	5
1456	750559.27	1289189.38	данные отсутствуют	2.5
1457	750565.14	1289196.59	данные отсутствуют	2.5
1458	750567.84	1289200.43	данные отсутствуют	2.5
1459	750568.52	1289206.29	данные отсутствуют	2.5
1460	750566.04	1289215.31	данные отсутствуют	2.5
1461	750563.33	1289221.4	данные отсутствуют	2.5
1462	750563.33	1289228.17	данные отсутствуют	2.5
1463	750563.33	1289232.23	данные отсутствуют	2.5
1464	750565.14	1289243.28	данные отсутствуют	2.5
1465	750565.36	1289247.11	данные отсутствуют	2.5
1466	750562.21	1289254.78	данные отсутствуют	2.5
1467	750555.44	1289264.93	данные отсутствуют	2.5
1468	750551.66	1289267.58	данные отсутствуют	2.5
1469	750548.97	1289268.75	данные отсутствуют	2.5
1470	750545.12	1289270.62	данные отсутствуют	2.5

Государственный регистратор		ФГИС ЕГРН
полное наименование должности	подпись	инициалы, фамилия

М.П.

Раздел 3.2

Выписка из Единого государственного реестра недвижимости об объекте недвижимости  
Описание местоположения земельного участка

<b>Земельный участок</b>			
(вид объекта недвижимости)			
Лист №	Раздела <b>3.2</b>	Всего листов раздела <b>3.2</b> : ____	Всего разделов: ____
Всего листов выписки: ____			
<b>30.09.2021 № 99/2021/420701428</b>			
Кадастровый номер:		<b>02:22:000000:283(единое землепользование)</b>	

Сведения о характерных точках границы земельного участка				
Система координат				
Зона №				
Номер точки	Координаты		Описание закрепления на местности	Средняя квадратическая погрешность определения координат характерных точек границ земельного участка, м
	X	Y		
1	2	3	4	5
1471	750540.92	1289272.95	данные отсутствуют	2.5
1472	750536.72	1289272.83	данные отсутствуют	2.5
1473	750533.11	1289274.17	данные отсутствуют	2.5
1474	750529.73	1289279.81	данные отсутствуют	2.5
1475	750528	1289279.13	данные отсутствуют	2.5
1476	750518.35	1289289.01	данные отсутствуют	2.5
1477	750443.97	1289286.53	данные отсутствуют	2.5
1478	750454.79	1289292.53	данные отсутствуют	2.5
1479	750455.33	1289292.88	данные отсутствуют	2.5
1480	750458.26	1289297.11	данные отсутствуют	2.5
1481	750402.85	1289562.01	данные отсутствуют	2.5
1482	750382.74	1289658.11	данные отсутствуют	2.5
1483	750319.31	1289937.45	данные отсутствуют	2.5
1484	750261.58	1290203.24	данные отсутствуют	2.5
1485	750357.05	1290255.12	данные отсутствуют	2.5

Государственный регистратор		ФГИС ЕГРН
полное наименование должности	подпись	инициалы, фамилия

М.П.



Выписка из Единого государственного реестра недвижимости об объекте недвижимости  
Описание местоположения земельного участка

<b>Земельный участок</b>			
(вид объекта недвижимости)			
Лист №	Раздела <b>3.2</b>	Всего листов раздела <b>3.2</b> : ____	Всего разделов: ____
Всего листов выписки: ____			
<b>30.09.2021 № 99/2021/420701428</b>			
Кадастровый номер:		<b>02:22:000000:283(единое землепользование)</b>	

Сведения о характерных точках границы земельного участка				
Система координат				
Зона №				
Номер точки	Координаты		Описание закрепления на местности	Средняя квадратическая погрешность определения координат характерных точек границ земельного участка, м
	X	Y		
1	2	3	4	5
1486	750356.57	1290088.81	данные отсутствуют	2.5
1487	750370.86	1290071.68	данные отсутствуют	2.5
1488	750382.28	1290078.2	данные отсутствуют	2.5
1489	750412.88	1290133.29	данные отсутствуют	2.5
1490	750413.7	1290258.53	данные отсутствуют	2.5
1491	750418.05	1290280.51	данные отсутствуют	2.5
1492	750422.4	1290302.5	данные отсутствуют	2.5
1493	750449.94	1290203.24	данные отсутствуют	2.5
1494	750464.49	1290150.81	данные отсутствуют	2.5
1495	750466.59	1290145.88	данные отсутствуют	2.5
1496	750438.67	1290085.25	данные отсутствуют	2.5
1497	750383.15	1289997.45	данные отсутствуют	2.5
1498	750400.58	1289953.54	данные отсутствуют	2.5
1499	750455.69	1289814.85	данные отсутствуют	2.5
1500	750514	1289869.26	данные отсутствуют	2.5

Государственный регистратор		ФГИС ЕГРН
полное наименование должности	подпись	инициалы, фамилия

М.П.

Раздел 3.2

Выписка из Единого государственного реестра недвижимости об объекте недвижимости  
Описание местоположения земельного участка

<b>Земельный участок</b>			
(вид объекта недвижимости)			
Лист №	Раздела <b>3.2</b>	Всего листов раздела <b>3.2</b> : ____	Всего разделов: ____
Всего листов выписки: ____			
<b>30.09.2021 № 99/2021/420701428</b>			
Кадастровый номер:		<b>02:22:000000:283(единое землепользование)</b>	

Сведения о характерных точках границы земельного участка				
Система координат				
Зона №				
Номер точки	Координаты		Описание закрепления на местности	Средняя квадратическая погрешность определения координат характерных точек границ земельного участка, м
	X	Y		
1	2	3	4	5
1501	750538.27	1289798.28	данные отсутствуют	2.5
1502	750563.14	1289743.8	данные отсутствуют	2.5
1503	750569.72	1289675.58	данные отсутствуют	2.5
1504	750576.54	1289597.63	данные отсутствуют	2.5
1505	750582.35	1289570.58	данные отсутствуют	2.5
1506	750571.35	1289473.25	данные отсутствуют	2.5
1507	750565.99	1289425.73	данные отсутствуют	2.5
1508	750565.64	1289401.77	данные отсутствуют	2.5
1509	750564.36	1289305.45	данные отсутствуют	2.5
1510	750578.04	1289247.1	данные отсутствуют	2.5
1511	750591.78	1289190.03	данные отсутствуют	2.5
1512	750593.08	1289184.64	данные отсутствуют	2.5
1513	750206.78	1291169.72	данные отсутствуют	2.5
1514	750200	1291090.95	данные отсутствуют	2.5
1515	750290.97	1291064.3	данные отсутствуют	2.5

Государственный регистратор		ФГИС ЕГРН
полное наименование должности	подпись	инициалы, фамилия

М.П.

<b>Земельный участок</b>			
(вид объекта недвижимости)			
Лист №	Раздела <b>3.2</b>	Всего листов раздела <b>3.2</b> : ____	Всего разделов: ____
Всего листов выписки: ____			
<b>30.09.2021 № 99/2021/420701428</b>			
Кадастровый номер:		<b>02:22:000000:283(единое землепользование)</b>	

Сведения о характерных точках границы земельного участка				
Система координат				
Зона №				
Номер точки	Координаты		Описание закрепления на местности	Средняя квадратическая погрешность определения координат характерных точек границ земельного участка, м
	X	Y		
1	2	3	4	5
1516	750118.23	1290822.74	данные отсутствуют	2.5
1517	750168.16	1290594.67	данные отсутствуют	2.5
1518	750207.3	1290446.22	данные отсутствуют	2.5
1519	750260.88	1290206.51	данные отсутствуют	2.5
1520	750356.94	1290258.76	данные отсутствуют	2.5
1521	750358.97	1290257.34	данные отсутствуют	2.5
1522	750360.38	1290255.35	данные отсутствуют	2.5
1523	750409.9	1290258.44	данные отсутствуют	2.5
1524	750419.66	1290305.67	данные отсутствуют	2.5
1525	750496	1290331.59	данные отсутствуют	2.5
1526	750498.61	1290331.36	данные отсутствуют	2.5
1527	750500.77	1290329.8	данные отсутствуют	2.5
1528	750575.09	1290355.62	данные отсутствуют	2.5
1529	750487.29	1290645.33	данные отсутствуют	2.5
1530	750409	1290625.12	данные отсутствуют	2.5

Государственный регистратор		ФГИС ЕГРН
полное наименование должности	подпись	инициалы, фамилия

М.П.

Раздел 3.2

Выписка из Единого государственного реестра недвижимости об объекте недвижимости  
Описание местоположения земельного участка

<b>Земельный участок</b>			
(вид объекта недвижимости)			
Лист №	Раздела <b>3.2</b>	Всего листов раздела <b>3.2</b> : ____	Всего разделов: ____
Всего листов выписки: ____			
<b>30.09.2021 № 99/2021/420701428</b>			
Кадастровый номер:		<b>02:22:000000:283(единое землепользование)</b>	

Сведения о характерных точках границы земельного участка				
Система координат				
Зона №				
Номер точки	Координаты		Описание закрепления на местности	Средняя квадратическая погрешность определения координат характерных точек границ земельного участка, м
	X	Y		
1	2	3	4	5
1531	750401.53	1290659.97	данные отсутствуют	2.5
1532	750391.58	1290776.96	данные отсутствуют	2.5
1533	750361.7	1290948.72	данные отсутствуют	2.5
1534	750326.86	1291075.67	данные отсутствуют	2.5
1535	750293.87	1291065.69	данные отсутствуют	2.5
1536	750258.16	1291076.64	данные отсутствуют	2.5
1537	750265.52	1291120.18	данные отсутствуют	2.5
1538	750289.58	1291169.72	данные отсутствуют	2.5
1539	750303.03	1291216.43	данные отсутствуют	2.5
1540	750336.29	1291249.69	данные отсутствуют	2.5
1541	750384.41	1291282.24	данные отсутствуют	2.5
1542	750400.69	1291309.84	данные отсутствуют	2.5
1543	750395.73	1291336.03	данные отсутствуют	2.5
1544	750349.03	1291342.39	данные отсутствуют	2.5
1545	750293.12	1291323.99	данные отсутствуют	2.5

Государственный регистратор		ФГИС ЕГРН
полное наименование должности	подпись	инициалы, фамилия

М.П.

Выписка из Единого государственного реестра недвижимости об объекте недвижимости  
Описание местоположения земельного участка

<b>Земельный участок</b>			
(вид объекта недвижимости)			
Лист №	Раздела <b>3.2</b>	Всего листов раздела <b>3.2</b> : ____	Всего разделов: ____
Всего листов выписки: ____			
<b>30.09.2021 № 99/2021/420701428</b>			
Кадастровый номер:		<b>02:22:000000:283(единое землепользование)</b>	

Сведения о характерных точках границы земельного участка				
Система координат				
Зона №				
Номер точки	Координаты		Описание закрепления на местности	Средняя квадратическая погрешность определения координат характерных точек границ земельного участка, м
	X	Y		
1	2	3	4	5
1546	750249.95	1291299.93	данные отсутствуют	2.5
1547	750213.15	1291218.55	данные отсутствуют	2.5
1548	747190.49	1288706.73	данные отсутствуют	2.5
1549	747169.64	1288693.04	данные отсутствуют	2.5
1550	747169.04	1288692.99	данные отсутствуют	2.5
1551	747158.52	1288692.16	данные отсутствуют	2.5
1552	747148.59	1288708.43	данные отсутствуют	2.5
1553	747145.7	1288721	данные отсутствуют	2.5
1554	747156.4	1288724.53	данные отсутствуют	2.5
1555	747163.31	1288734.61	данные отсутствуют	2.5
1556	747165.24	1288747.79	данные отсутствуют	2.5
1557	747163.47	1288753.73	данные отсутствуют	2.5
1558	747159.53	1288759.94	данные отсутствуют	2.5
1559	747154.03	1288765.5	данные отсутствуют	2.5
1560	747149.34	1288767.75	данные отсутствуют	2.5

Государственный регистратор		ФГИС ЕГРН
полное наименование должности	подпись	инициалы, фамилия

М.П.

Раздел 3.2

Выписка из Единого государственного реестра недвижимости об объекте недвижимости  
Описание местоположения земельного участка

<b>Земельный участок</b>			
(вид объекта недвижимости)			
Лист №	Раздела <b>3.2</b>	Всего листов раздела <b>3.2</b> : ____	Всего разделов: ____
Всего листов выписки: ____			
<b>30.09.2021 № 99/2021/420701428</b>			
Кадастровый номер:		<b>02:22:000000:283(единое землепользование)</b>	

Сведения о характерных точках границы земельного участка				
Система координат				
Зона №				
Номер точки	Координаты		Описание закрепления на местности	Средняя квадратическая погрешность определения координат характерных точек границ земельного участка, м
	X	Y		
1	2	3	4	5
1561	747146.38	1288768.81	данные отсутствуют	2.5
1562	747138.6	1288768.67	данные отсутствуют	2.5
1563	747126.93	1288766.29	данные отсутствуют	2.5
1564	747118.48	1288761.92	данные отсутствуют	2.5
1565	747110.43	1288749.09	данные отсутствуют	2.5
1566	747105.19	1288730.69	данные отсутствуют	2.5
1567	747104.41	1288710.1	данные отсутствуют	2.5
1568	747107.8	1288693.89	данные отсутствуют	2.5
1569	747120.54	1288672.55	данные отсутствуют	2.5
1570	747126.71	1288664.53	данные отсутствуют	2.5
1571	747127.05	1288664.08	данные отсутствуют	2.5
1572	747101.13	1288646.65	данные отсутствуют	2.5
1573	747054.82	1288689.51	данные отсутствуют	2.5
1574	746885.12	1288868.53	данные отсутствуют	2.5
1575	746797.47	1288986.02	данные отсутствуют	2.5

Государственный регистратор		ФГИС ЕГРН
полное наименование должности	подпись	инициалы, фамилия

М.П.

<b>Земельный участок</b>			
(вид объекта недвижимости)			
Лист №	Раздела <b>3.2</b>	Всего листов раздела <b>3.2</b> : ____	Всего разделов: ____
Всего листов выписки: ____			
<b>30.09.2021 № 99/2021/420701428</b>			
Кадастровый номер:		<b>02:22:000000:283(единое землепользование)</b>	

Сведения о характерных точках границы земельного участка				
Система координат				
Зона №				
Номер точки	Координаты		Описание закрепления на местности	Средняя квадратическая погрешность определения координат характерных точек границ земельного участка, м
	X	Y		
1	2	3	4	5
1576	746618.44	1289174.37	данные отсутствуют	2.5
1577	746434.9	1289326.51	данные отсутствуют	2.5
1578	746375.05	1289327.03	данные отсутствуют	2.5
1579	746354.42	1289359.53	данные отсутствуют	2.5
1580	746421.7	1289550.29	данные отсутствуют	2.5
1581	746451.16	1289502.62	данные отсутствуют	2.5
1582	747066.87	1289350.04	данные отсутствуют	2.5
1583	747214	1289296.01	данные отсутствуют	2.5
1584	747175.84	1289232.93	данные отсутствуют	2.5
1585	747112.99	1289232.93	данные отсутствуют	2.5
1586	747087.03	1289239.76	данные отсутствуют	2.5
1587	747033.75	1289243.86	данные отсутствуют	2.5
1588	746964.06	1289243.86	данные отсутствуют	2.5
1589	746882.08	1289246.6	данные отсутствуют	2.5
1590	746806.93	1289241.13	данные отсутствуют	2.5

Государственный регистратор		ФГИС ЕГРН
полное наименование должности	подпись	инициалы, фамилия

М.П.

Раздел 3.2

Выписка из Единого государственного реестра недвижимости об объекте недвижимости  
Описание местоположения земельного участка

<b>Земельный участок</b>			
(вид объекта недвижимости)			
Лист №	Раздела <b>3.2</b>	Всего листов раздела <b>3.2</b> : ____	Всего разделов: ____
Всего листов выписки: ____			
<b>30.09.2021 № 99/2021/420701428</b>			
Кадастровый номер:		<b>02:22:000000:283(единое землепользование)</b>	

Сведения о характерных точках границы земельного участка				
Система координат				
Зона №				
Номер точки	Координаты		Описание закрепления на местности	Средняя квадратическая погрешность определения координат характерных точек границ земельного участка, м
	X	Y		
1	2	3	4	5
1591	746738.62	1289234.3	данные отсутствуют	2.5
1592	746679.86	1289230.2	данные отсутствуют	2.5
1593	746645.7	1289226.1	данные отсутствуют	2.5
1594	746647.07	1289205.61	данные отсутствуют	2.5
1595	746673.03	1289187.84	данные отсутствуют	2.5
1596	746689.43	1289167.35	данные отсутствуют	2.5
1597	746711.29	1289163.25	данные отсутствуют	2.5
1598	746770.04	1289163.25	данные отсутствуют	2.5
1599	746852.02	1289163.25	данные отсутствуют	2.5
1600	746903.94	1289163.25	данные отсутствуют	2.5
1601	746953.13	1289155.05	данные отсутствуют	2.5
1602	747015.98	1289152.32	данные отсутствуют	2.5
1603	747054.24	1289144.12	данные отсутствуют	2.5
1604	747085.67	1289146.85	данные отсутствуют	2.5
1605	747123.92	1289153.69	данные отсутствуют	2.5

Государственный регистратор		ФГИС ЕГРН
полное наименование должности	подпись	инициалы, фамилия

М.П.

Выписка из Единого государственного реестра недвижимости об объекте недвижимости  
Описание местоположения земельного участка

<b>Земельный участок</b>			
(вид объекта недвижимости)			
Лист №	Раздела <b>3.2</b>	Всего листов раздела <b>3.2</b> : ____	Всего разделов: ____
Всего листов выписки: ____			
<b>30.09.2021 № 99/2021/420701428</b>			
Кадастровый номер:		<b>02:22:000000:283(единое землепользование)</b>	

Сведения о характерных точках границы земельного участка				
Система координат				
Зона №				
Номер точки	Координаты		Описание закрепления на местности	Средняя квадратическая погрешность определения координат характерных точек границ земельного участка, м
	X	Y		
1	2	3	4	5
1606	747143.05	1289152.32	данные отсутствуют	2.5
1607	747125.77	1289106.75	данные отсутствуют	2.5
1608	747972.06	1289267.02	данные отсутствуют	2.5
1609	747964.29	1289262.58	данные отсутствуют	2.5
1610	747962.87	1289261.48	данные отсутствуют	2.5
1611	747936.16	1289241.08	данные отсутствуют	2.5
1612	747879.55	1289196.08	данные отсутствуют	2.5
1613	747879.66	1289195.89	данные отсутствуют	2.5
1614	747775.17	1289113.9	данные отсутствуют	2.5
1615	747690.79	1289049.08	данные отсутствуют	2.5
1616	747656.73	1289021.99	данные отсутствуют	2.5
1617	747636.93	1289007.57	данные отсутствуют	2.5
1618	747624.49	1288998.51	данные отсутствуют	2.5
1619	750076.05	1291126.11	Закрепление отсутствует	2.5
1620	750020.12	1291217.72	Закрепление отсутствует	2.5

Государственный регистратор		ФГИС ЕГРН
полное наименование должности	подпись	инициалы, фамилия

М.П.

Раздел 3.2

Выписка из Единого государственного реестра недвижимости об объекте недвижимости  
Описание местоположения земельного участка

<b>Земельный участок</b>			
(вид объекта недвижимости)			
Лист №	Раздела <b>3.2</b>	Всего листов раздела <b>3.2</b> : ____	Всего разделов: ____
Всего листов выписки: ____			
<b>30.09.2021 № 99/2021/420701428</b>			
Кадастровый номер:		<b>02:22:000000:283(единое землепользование)</b>	

Сведения о характерных точках границы земельного участка				
Система координат				
Зона №				
Номер точки	Координаты		Описание закрепления на местности	Средняя квадратическая погрешность определения координат характерных точек границ земельного участка, м
	X	Y		
1	2	3	4	5
1621	749993.61	1291299	Закрепление отсутствует	2.5
1622	749931.07	1291394.28	Закрепление отсутствует	2.5
1623	749943.52	1291506.3	Закрепление отсутствует	2.5
1624	749978.37	1291578.48	Закрепление отсутствует	2.5
1625	750015.71	1291603.38	Закрепление отсутствует	2.5
1626	750082.91	1291610.84	Закрепление отсутствует	2.5
1627	750120.25	1291613.33	Закрепление отсутствует	2.5
1628	750135.19	1291658.14	Закрепление отсутствует	2.5
1629	750172.53	1291660.63	Закрепление отсутствует	2.5
1630	750204.89	1291650.67	Закрепление отсутствует	2.5
1631	750179.99	1291553.59	Закрепление отсутствует	2.5
1632	750175.02	1291459	Закрепление отсутствует	2.5
1633	750194.93	1291346.99	Закрепление отсутствует	2.5
1634	750202.4	1291299.69	Закрепление отсутствует	2.5
1635	750124.54	1291113.06	Закрепление отсутствует	2.5

Государственный регистратор		ФГИС ЕГРН
полное наименование должности	подпись	инициалы, фамилия

М.П.

Выписка из Единого государственного реестра недвижимости об объекте недвижимости  
Описание местоположения земельного участка

<b>Земельный участок</b>			
<small>(вид объекта недвижимости)</small>			
Лист №	Раздела <b>3.2</b>	Всего листов раздела <b>3.2</b> : ____	Всего разделов: ____
Всего листов выписки: ____			
<b>30.09.2021 № 99/2021/420701428</b>			
Кадастровый номер:		<b>02:22:000000:283(единое землепользование)</b>	

Сведения о характерных точках границы земельного участка				
Система координат				
Зона №				
Номер точки	Координаты		Описание закрепления на местности	Средняя квадратическая погрешность определения координат характерных точек границ земельного участка, м
	X	Y		
1	2	3	4	5
1636	750853.3	1286867.07	Долговременный межевой знак	2.5
1637	750818.73	1286867.6	Долговременный межевой знак	2.5
1638	750818.69	1286867.61	Долговременный межевой знак	2.5
1639	750818.65	1286867.65	Долговременный межевой знак	2.5
1640	750818.64	1286867.69	Долговременный межевой знак	2.5
1641	750819.88	1286906.46	Долговременный межевой знак	2.5
1642	750814.47	1286939.37	Долговременный межевой знак	2.5
1643	750800.06	1286974.51	Долговременный межевой знак	2.5
1644	750780.59	1286989.91	Долговременный межевой знак	2.5
1645	750780.57	1286989.93	Долговременный межевой знак	2.5
1646	750738.71	1287055.26	Долговременный межевой знак	2.5
1647	750738.71	1287055.27	Долговременный межевой знак	2.5
1648	750738.71	1287055.28	Долговременный межевой знак	2.5
1649	750722.02	1287095.41	Долговременный межевой знак	2.5
1650	750703.92	1287128.78	Долговременный межевой знак	2.5

Государственный регистратор		ФГИС ЕГРН
полное наименование должности	подпись	инициалы, фамилия

М.П.

Раздел 3.2

Выписка из Единого государственного реестра недвижимости об объекте недвижимости  
Описание местоположения земельного участка

<b>Земельный участок</b>			
<small>(вид объекта недвижимости)</small>			
Лист №	Раздела <b>3.2</b>	Всего листов раздела <b>3.2</b> : ____	Всего разделов: ____
Всего листов выписки: ____			
<b>30.09.2021 № 99/2021/420701428</b>			
Кадастровый номер:		<b>02:22:000000:283(единое землепользование)</b>	

Сведения о характерных точках границы земельного участка				
Система координат				
Зона №				
Номер точки	Координаты		Описание закрепления на местности	Средняя квадратическая погрешность определения координат характерных точек границ земельного участка, м
	X	Y		
1	2	3	4	5
1651	750694.97	1287141.62	Долговременный межевой знак	2.5
1652	750673.33	1287164.17	Долговременный межевой знак	2.5
1653	750673.31	1287164.19	Долговременный межевой знак	2.5
1654	750673.3	1287164.2	Долговременный межевой знак	2.5
1655	750668.69	1287179.3	Долговременный межевой знак	2.5
1656	750668.69	1287179.33	Долговременный межевой знак	2.5
1657	750668.7	1287179.38	Долговременный межевой знак	2.5
1658	750676.26	1287191.32	Долговременный межевой знак	2.5
1659	750675.04	1287204.48	Долговременный межевой знак	2.5
1660	750675.04	1287204.49	Долговременный межевой знак	2.5
1661	750675.04	1287204.52	Долговременный межевой знак	2.5
1662	750682.12	1287228.44	Долговременный межевой знак	2.5
1663	750682.86	1287240.39	Долговременный межевой знак	2.5
1664	750641.66	1287330.62	Долговременный межевой знак	2.5
1665	750569.92	1287295.53	Долговременный межевой знак	2.5

Государственный регистратор		ФГИС ЕГРН
полное наименование должности	подпись	инициалы, фамилия

М.П.

Выписка из Единого государственного реестра недвижимости об объекте недвижимости  
Описание местоположения земельного участка

<b>Земельный участок</b>			
(вид объекта недвижимости)			
Лист №	Раздела <b>3.2</b>	Всего листов раздела <b>3.2</b> : ____	Всего разделов: ____
Всего листов выписки: ____			
<b>30.09.2021 № 99/2021/420701428</b>			
Кадастровый номер:		<b>02:22:000000:283(единое землепользование)</b>	

Сведения о характерных точках границы земельного участка				
Система координат				
Зона №				
Номер точки	Координаты		Описание закрепления на местности	Средняя квадратическая погрешность определения координат характерных точек границ земельного участка, м
	X	Y		
1	2	3	4	5
1666	750563.88	1287259.81	Долговременный межевой знак	2.5
1667	750575.68	1287197.26	Долговременный межевой знак	2.5
1668	750587.48	1287131.73	Долговременный межевой знак	2.5
1669	750605.27	1287081.07	Долговременный межевой знак	2.5
1670	750551.64	1287107.98	Долговременный межевой знак	2.5
1671	750489.06	1287131.92	Долговременный межевой знак	2.5
1672	750411.57	1287158.88	Долговременный межевой знак	2.5
1673	750378.85	1287203.61	Долговременный межевой знак	2.5
1674	750349.15	1287263.22	Долговременный межевой знак	2.5
1675	750289.53	1287278.23	Долговременный межевой знак	2.5
1676	750188.37	1287372.2	Долговременный межевой знак	2.5
1677	750179.48	1287430.31	Долговременный межевой знак	2.5
1678	750146.94	1287474.8	Долговременный межевой знак	2.5
1679	750143.77	1287465.05	Долговременный межевой знак	2.5
1680	750141.88	1287458.36	Долговременный межевой знак	2.5

Государственный регистратор		ФГИС ЕГРН
полное наименование должности	подпись	инициалы, фамилия

М.П.

Выписка из Единого государственного реестра недвижимости об объекте недвижимости  
Описание местоположения земельного участка

<b>Земельный участок</b>			
(вид объекта недвижимости)			
Лист №	Раздела <b>3.2</b>	Всего листов раздела <b>3.2</b> : ____	Всего разделов: ____
Всего листов выписки: ____			
<b>30.09.2021 № 99/2021/420701428</b>			
Кадастровый номер:		<b>02:22:000000:283(единое землепользование)</b>	

Сведения о характерных точках границы земельного участка				
Система координат				
Зона №				
Номер точки	Координаты		Описание закрепления на местности	Средняя квадратическая погрешность определения координат характерных точек границ земельного участка, м
	X	Y		
1	2	3	4	5
1681	750141.87	1287458.34	Долговременный межевой знак	2.5
1682	750141.84	1287458.3	Долговременный межевой знак	2.5
1683	750132	1287452.3	Долговременный межевой знак	2.5
1684	750131.97	1287452.29	Долговременный межевой знак	2.5
1685	750123.15	1287450.12	Долговременный межевой знак	2.5
1686	750123.14	1287450.12	Долговременный межевой знак	2.5
1687	750115.44	1287449.42	Долговременный межевой знак	2.5
1688	750115.43	1287449.42	Долговременный межевой знак	2.5
1689	750115.39	1287449.43	Долговременный межевой знак	2.5
1690	750107.98	1287453.28	Долговременный межевой знак	2.5
1691	750097.8	1287458.37	Долговременный межевой знак	2.5
1692	750083.15	1287433.95	Долговременный межевой знак	2.5
1693	750049.2	1287414.56	Долговременный межевой знак	2.5
1694	750037.08	1287390.31	Долговременный межевой знак	2.5
1695	750041.92	1287366.06	Долговременный межевой знак	2.5

Государственный регистратор		ФГИС ЕГРН
полное наименование должности	подпись	инициалы, фамилия

М.П.

<b>Земельный участок</b>			
(вид объекта недвижимости)			
Лист №	Раздела <b>3.2</b>	Всего листов раздела <b>3.2</b> : ____	Всего разделов: ____
Всего листов выписки: ____			
<b>30.09.2021 № 99/2021/420701428</b>			
Кадастровый номер:		<b>02:22:000000:283(единое землепользование)</b>	

Сведения о характерных точках границы земельного участка				
Система координат				
Зона №				
Номер точки	Координаты		Описание закрепления на местности	Средняя квадратическая погрешность определения координат характерных точек границ земельного участка, м
	X	Y		
1	2	3	4	5
1696	750063.75	1287346.67	Долговременный межевой знак	2.5
1697	750075.87	1287329.69	Долговременный межевой знак	2.5
1698	750078.3	1287303.02	Долговременный межевой знак	2.5
1699	750075.87	1287273.92	Долговременный межевой знак	2.5
1700	750075.87	1287259.37	Долговременный межевой знак	2.5
1701	750089.29	1287244.04	Долговременный межевой знак	2.5
1702	750096.8	1287240.48	Долговременный межевой знак	2.5
1703	750102.35	1287239.98	Долговременный межевой знак	2.5
1704	750121.94	1287239.98	Долговременный межевой знак	2.5
1705	750158.32	1287252.1	Долговременный межевой знак	2.5
1706	750192.26	1287249.67	Долговременный межевой знак	2.5
1707	750201.96	1287230.28	Долговременный межевой знак	2.5
1708	750204.39	1287215.73	Долговременный межевой знак	2.5
1709	750187.41	1287191.48	Долговременный межевой знак	2.5
1710	750180.58	1287188.38	Долговременный межевой знак	2.5

Государственный регистратор		ФГИС ЕГРН
полное наименование должности	подпись	инициалы, фамилия

М.П.

Раздел 3.2

Выписка из Единого государственного реестра недвижимости об объекте недвижимости  
Описание местоположения земельного участка

<b>Земельный участок</b>			
(вид объекта недвижимости)			
Лист №	Раздела <b>3.2</b>	Всего листов раздела <b>3.2</b> : ____	Всего разделов: ____
Всего листов выписки: ____			
<b>30.09.2021 № 99/2021/420701428</b>			
Кадастровый номер:		<b>02:22:000000:283(единое землепользование)</b>	

Сведения о характерных точках границы земельного участка				
Система координат				
Зона №				
Номер точки	Координаты		Описание закрепления на местности	Средняя квадратическая погрешность определения координат характерных точек границ земельного участка, м
	X	Y		
1	2	3	4	5
1711	750179.91	1287185.17	Долговременный межевой знак	2.5
1712	750179.9	1287185.15	Долговременный межевой знак	2.5
1713	750179.89	1287185.13	Долговременный межевой знак	2.5
1714	750171.34	1287174.88	Долговременный межевой знак	2.5
1715	750171.32	1287174.86	Долговременный межевой знак	2.5
1716	750171.29	1287174.85	Долговременный межевой знак	2.5
1717	750157.13	1287171.18	Долговременный межевой знак	2.5
1718	750157.11	1287171.18	Долговременный межевой знак	2.5
1719	750157.09	1287171.18	Долговременный межевой знак	2.5
1720	750156.82	1287171.23	Долговременный межевой знак	2.5
1721	750164.04	1287168.32	Долговременный межевой знак	2.5
1722	750187.86	1287150.4	Долговременный межевой знак	2.5
1723	750155.05	1287117.77	Долговременный межевой знак	2.5
1724	750155.72	1287116.61	Долговременный межевой знак	2.5
1725	750155.73	1287116.58	Долговременный межевой знак	2.5

Государственный регистратор		ФГИС ЕГРН
полное наименование должности	подпись	инициалы, фамилия

М.П.



Выписка из Единого государственного реестра недвижимости об объекте недвижимости  
Описание местоположения земельного участка

<b>Земельный участок</b>			
(вид объекта недвижимости)			
Лист №	Раздела <b>3.2</b>	Всего листов раздела <b>3.2</b> : ____	Всего разделов: ____
Всего листов выписки: ____			
<b>30.09.2021 № 99/2021/420701428</b>			
Кадастровый номер:		<b>02:22:000000:283(единое землепользование)</b>	

Сведения о характерных точках границы земельного участка				
Система координат				
Зона №				
Номер точки	Координаты		Описание закрепления на местности	Средняя квадратическая погрешность определения координат характерных точек границ земельного участка, м
	X	Y		
1	2	3	4	5
1726	750157.94	1287108.15	Долговременный межевой знак	2.5
1727	750163.17	1287101.76	Долговременный межевой знак	2.5
1728	750187.41	1287079.94	Долговременный межевой знак	2.5
1729	750189.83	1287046	Долговременный межевой знак	2.5
1730	750170.44	1287012.05	Долговременный межевой знак	2.5
1731	750170.44	1286982.96	Долговременный межевой знак	2.5
1732	750171.17	1286980.78	Долговременный межевой знак	2.5
1733	750178.89	1286976.45	Долговременный межевой знак	2.5
1734	750178.9	1286976.45	Долговременный межевой знак	2.5
1735	750178.9	1286976.44	Долговременный межевой знак	2.5
1736	750189.15	1286969.61	Долговременный межевой знак	2.5
1737	750189.16	1286969.61	Долговременный межевой знак	2.5
1738	750199.18	1286960.08	Долговременный межевой знак	2.5
1739	750199.2	1286960.06	Долговременный межевой знак	2.5
1740	750199.21	1286960.02	Долговременный межевой знак	2.5

Государственный регистратор		ФГИС ЕГРН
полное наименование должности	подпись	инициалы, фамилия

М.П.

Раздел 3.2

Выписка из Единого государственного реестра недвижимости об объекте недвижимости  
Описание местоположения земельного участка

<b>Земельный участок</b>			
(вид объекта недвижимости)			
Лист №	Раздела <b>3.2</b>	Всего листов раздела <b>3.2</b> : ____	Всего разделов: ____
Всего листов выписки: ____			
<b>30.09.2021 № 99/2021/420701428</b>			
Кадастровый номер:		<b>02:22:000000:283(единое землепользование)</b>	

Сведения о характерных точках границы земельного участка				
Система координат				
Зона №				
Номер точки	Координаты		Описание закрепления на местности	Средняя квадратическая погрешность определения координат характерных точек границ земельного участка, м
	X	Y		
1	2	3	4	5
1741	750199.64	1286954.49	Долговременный межевой знак	2.5
1742	750199.64	1286954.48	Долговременный межевой знак	2.5
1743	750199.64	1286954.46	Долговременный межевой знак	2.5
1744	750197.54	1286946.78	Долговременный межевой знак	2.5
1745	750198.94	1286939.39	Долговременный межевой знак	2.5
1746	750211.66	1286929.61	Долговременный межевой знак	2.5
1747	750233.65	1286913.61	Долговременный межевой знак	2.5
1748	750239.09	1286914.09	Долговременный межевой знак	2.5
1749	750239.1	1286914.09	Долговременный межевой знак	2.5
1750	750239.14	1286914.08	Долговременный межевой знак	2.5
1751	750246.14	1286911.05	Долговременный межевой знак	2.5
1752	750246.15	1286911.05	Долговременный межевой знак	2.5
1753	750246.16	1286911.04	Долговременный межевой знак	2.5
1754	750250.12	1286907.54	Долговременный межевой знак	2.5
1755	750250.14	1286907.51	Долговременный межевой знак	2.5

Государственный регистратор		ФГИС ЕГРН
полное наименование должности	подпись	инициалы, фамилия

М.П.

<b>Земельный участок</b>			
(вид объекта недвижимости)			
Лист №	Раздела <b>3.2</b>	Всего листов раздела <b>3.2</b> : ____	Всего разделов: ____
Всего листов выписки: ____			
<b>30.09.2021 № 99/2021/420701428</b>			
Кадастровый номер:		<b>02:22:000000:283(единое землепользование)</b>	

Сведения о характерных точках границы земельного участка				
Система координат				
Зона №				
Номер точки	Координаты		Описание закрепления на местности	Средняя квадратическая погрешность определения координат характерных точек границ земельного участка, м
	X	Y		
1	2	3	4	5
1756	750253.88	1286899.34	Долговременный межевой знак	2.5
1757	750253.89	1286899.32	Долговременный межевой знак	2.5
1758	750254.02	1286898.8	Долговременный межевой знак	2.5
1759	750265	1286890.81	Долговременный межевой знак	2.5
1760	750265.61	1286882.84	Долговременный межевой знак	2.5
1761	750270.6	1286881.89	Долговременный межевой знак	2.5
1762	750279.69	1286882.82	Долговременный межевой знак	2.5
1763	750279.7	1286882.82	Долговременный межевой знак	2.5
1764	750279.72	1286882.82	Долговременный межевой знак	2.5
1765	750289.52	1286880.49	Долговременный межевой знак	2.5
1766	750289.53	1286880.48	Долговременный межевой знак	2.5
1767	750295.13	1286878.38	Долговременный межевой знак	2.5
1768	750295.15	1286878.38	Долговременный межевой знак	2.5
1769	750300.51	1286874.88	Долговременный межевой знак	2.5
1770	750300.54	1286874.85	Долговременный межевой знак	2.5

Государственный регистратор		ФГИС ЕГРН
полное наименование должности	подпись	инициалы, фамилия

М.П.

Раздел 3.2

Выписка из Единого государственного реестра недвижимости об объекте недвижимости  
Описание местоположения земельного участка

<b>Земельный участок</b>			
(вид объекта недвижимости)			
Лист №	Раздела <b>3.2</b>	Всего листов раздела <b>3.2</b> : ____	Всего разделов: ____
Всего листов выписки: ____			
<b>30.09.2021 № 99/2021/420701428</b>			
Кадастровый номер:		<b>02:22:000000:283(единое землепользование)</b>	

Сведения о характерных точках границы земельного участка				
Система координат				
Зона №				
Номер точки	Координаты		Описание закрепления на местности	Средняя квадратическая погрешность определения координат характерных точек границ земельного участка, м
	X	Y		
1	2	3	4	5
1771	750304.03	1286869.48	Долговременный межевой знак	2.5
1772	750308.23	1286863.9	Долговременный межевой знак	2.5
1773	750314.5	1286860.89	Долговременный межевой знак	2.5
1774	750322.41	1286859.72	Долговременный межевой знак	2.5
1775	750322.44	1286859.71	Долговременный межевой знак	2.5
1776	750328.97	1286856.91	Долговременный межевой знак	2.5
1777	750328.98	1286856.91	Долговременный межевой знак	2.5
1778	750329.01	1286856.88	Долговременный межевой знак	2.5
1779	750329.01	1286856.87	Долговременный межевой знак	2.5
1780	750333.21	1286848.71	Долговременный межевой знак	2.5
1781	750336.92	1286843.14	Долговременный межевой знак	2.5
1782	750346.19	1286841.75	Долговременный межевой знак	2.5
1783	750355.73	1286846.18	Долговременный межевой знак	2.5
1784	750355.75	1286846.19	Долговременный межевой знак	2.5
1785	750366.25	1286849.22	Долговременный межевой знак	2.5

Государственный регистратор		ФГИС ЕГРН
полное наименование должности	подпись	инициалы, фамилия

М.П.

Выписка из Единого государственного реестра недвижимости об объекте недвижимости  
Описание местоположения земельного участка

<b>Земельный участок</b>			
(вид объекта недвижимости)			
Лист №	Раздела <b>3.2</b>	Всего листов раздела <b>3.2</b> : ____	Всего разделов: ____
Всего листов выписки: ____			
<b>30.09.2021 № 99/2021/420701428</b>			
Кадастровый номер:		<b>02:22:000000:283(единое землепользование)</b>	

Сведения о характерных точках границы земельного участка				
Система координат				
Зона №				
Номер точки	Координаты		Описание закрепления на местности	Средняя квадратическая погрешность определения координат характерных точек границ земельного участка, м
	X	Y		
1	2	3	4	5
1786	750366.27	1286849.22	Долговременный межевой знак	2.5
1787	750366.29	1286849.22	Долговременный межевой знак	2.5
1788	750373.05	1286847.59	Долговременный межевой знак	2.5
1789	750373.08	1286847.58	Долговременный межевой знак	2.5
1790	750373.09	1286847.56	Долговременный межевой знак	2.5
1791	750378.91	1286841.74	Долговременный межевой знак	2.5
1792	750389.61	1286839.65	Долговременный межевой знак	2.5
1793	750396.61	1286838.95	Долговременный межевой знак	2.5
1794	750396.63	1286838.95	Долговременный межевой знак	2.5
1795	750407.36	1286835.69	Долговременный межевой знак	2.5
1796	750407.36	1286835.68	Долговременный межевой знак	2.5
1797	750416	1286832.18	Долговременный межевой знак	2.5
1798	750416.02	1286832.18	Долговременный межевой знак	2.5
1799	750416.04	1286832.16	Долговременный межевой знак	2.5
1800	750422.1	1286825.39	Долговременный межевой знак	2.5

Государственный регистратор		ФГИС ЕГРН
полное наименование должности	подпись	инициалы, фамилия

М.П.

Раздел 3.2

Выписка из Единого государственного реестра недвижимости об объекте недвижимости  
Описание местоположения земельного участка

<b>Земельный участок</b>			
(вид объекта недвижимости)			
Лист №	Раздела <b>3.2</b>	Всего листов раздела <b>3.2</b> : ____	Всего разделов: ____
Всего листов выписки: ____			
<b>30.09.2021 № 99/2021/420701428</b>			
Кадастровый номер:		<b>02:22:000000:283(единое землепользование)</b>	

Сведения о характерных точках границы земельного участка				
Система координат				
Зона №				
Номер точки	Координаты		Описание закрепления на местности	Средняя квадратическая погрешность определения координат характерных точек границ земельного участка, м
	X	Y		
1	2	3	4	5
1801	750422.11	1286825.38	Долговременный межевой знак	2.5
1802	750422.12	1286825.35	Долговременный межевой знак	2.5
1803	750424.22	1286815.08	Долговременный межевой знак	2.5
1804	750424.22	1286815.06	Долговременный межевой знак	2.5
1805	750424.46	1286807.15	Долговременный межевой знак	2.5
1806	750426.55	1286801.35	Долговременный межевой знак	2.5
1807	750430.85	1286797.04	Долговременный межевой знак	2.5
1808	750430.86	1286797.03	Долговременный межевой знак	2.5
1809	750437.52	1286788.05	Долговременный межевой знак	2.5
1810	750437.53	1286788.05	Долговременный межевой знак	2.5
1811	750437.54	1286788.02	Долговременный межевой знак	2.5
1812	750438.54	1286784.03	Долговременный межевой знак	2.5
1813	750439.59	1286784.12	Долговременный межевой знак	2.5
1814	750458.98	1286772	Долговременный межевой знак	2.5
1815	750466.25	1286738.05	Долговременный межевой знак	2.5

Государственный регистратор		ФГИС ЕГРН
полное наименование должности	подпись	инициалы, фамилия

М.П.

<b>Земельный участок</b>			
(вид объекта недвижимости)			
Лист №	Раздела <b>3.2</b>	Всего листов раздела <b>3.2</b> : ____	Всего разделов: ____
Всего листов выписки: ____			
<b>30.09.2021 № 99/2021/420701428</b>			
Кадастровый номер:		<b>02:22:000000:283(единое землепользование)</b>	

Сведения о характерных точках границы земельного участка				
Система координат				
Зона №				
Номер точки	Координаты		Описание закрепления на местности	Средняя квадратическая погрешность определения координат характерных точек границ земельного участка, м
	X	Y		
1	2	3	4	5
1816	750468.68	1286691.98	Долговременный межевой знак	2.5
1817	750466.87	1286677.51	Долговременный межевой знак	2.5
1818	750467.58	1286677.02	Долговременный межевой знак	2.5
1819	750467.61	1286676.99	Долговременный межевой знак	2.5
1820	750472	1286668.93	Долговременный межевой знак	2.5
1821	750472.01	1286668.89	Долговременный межевой знак	2.5
1822	750472.01	1286668.87	Долговременный межевой знак	2.5
1823	750470.06	1286660.32	Долговременный межевой знак	2.5
1824	750468.63	1286648.12	Долговременный межевой знак	2.5
1825	750469.09	1286646.42	Долговременный межевой знак	2.5
1826	750480.81	1286631.36	Долговременный межевой знак	2.5
1827	750495	1286613.61	Долговременный межевой знак	2.5
1828	750503.41	1286606.18	Долговременный межевой знак	2.5
1829	750503.43	1286606.16	Долговременный межевой знак	2.5
1830	750510.43	1286595.19	Долговременный межевой знак	2.5

Государственный регистратор		ФГИС ЕГРН
полное наименование должности	подпись	инициалы, фамилия

М.П.

Раздел 3.2

Выписка из Единого государственного реестра недвижимости об объекте недвижимости  
Описание местоположения земельного участка

<b>Земельный участок</b>			
(вид объекта недвижимости)			
Лист №	Раздела <b>3.2</b>	Всего листов раздела <b>3.2</b> : ____	Всего разделов: ____
Всего листов выписки: ____			
<b>30.09.2021 № 99/2021/420701428</b>			
Кадастровый номер:		<b>02:22:000000:283(единое землепользование)</b>	

Сведения о характерных точках границы земельного участка				
Система координат				
Зона №				
Номер точки	Координаты		Описание закрепления на местности	Средняя квадратическая погрешность определения координат характерных точек границ земельного участка, м
	X	Y		
1	2	3	4	5
1831	750510.43	1286595.18	Долговременный межевой знак	2.5
1832	750510.44	1286595.17	Долговременный межевой знак	2.5
1833	750510.78	1286594.18	Долговременный межевой знак	2.5
1834	750541.43	1286565.9	Долговременный межевой знак	2.5
1835	750551.12	1286527.1	Долговременный межевой знак	2.5
1836	750555.93	1286520.68	Долговременный межевой знак	2.5
1837	750557.6	1286518.78	Долговременный межевой знак	2.5
1838	750557.61	1286518.76	Долговременный межевой знак	2.5
1839	750557.62	1286518.74	Долговременный межевой знак	2.5
1840	750557.72	1286518.29	Долговременный межевой знак	2.5
1841	750565.67	1286507.7	Долговременный межевой знак	2.5
1842	750589.92	1286488.3	Долговременный межевой знак	2.5
1843	750609.31	1286478.6	Долговременный межевой знак	2.5
1844	750614.16	1286464.05	Долговременный межевой знак	2.5
1845	750604.47	1286449.51	Долговременный межевой знак	2.5

Государственный регистратор		ФГИС ЕГРН
полное наименование должности	подпись	инициалы, фамилия

М.П.

Выписка из Единого государственного реестра недвижимости об объекте недвижимости  
Описание местоположения земельного участка

<b>Земельный участок</b>			
(вид объекта недвижимости)			
Лист №	Раздела <b>3.2</b>	Всего листов раздела <b>3.2</b> : ____	Всего разделов: ____
Всего листов выписки: ____			
<b>30.09.2021 № 99/2021/420701428</b>			
Кадастровый номер:		<b>02:22:000000:283(единое землепользование)</b>	

Сведения о характерных точках границы земельного участка				
Система координат				
Зона №				
Номер точки	Координаты		Описание закрепления на местности	Средняя квадратическая погрешность определения координат характерных точек границ земельного участка, м
	X	Y		
1	2	3	4	5
1846	750598.95	1286449.51	Долговременный межевой знак	2.5
1847	750598.4	1286448.73	Долговременный межевой знак	2.5
1848	750593.35	1286441.34	Долговременный межевой знак	2.5
1849	750593.35	1286441.33	Долговременный межевой знак	2.5
1850	750589.09	1286435.92	Долговременный межевой знак	2.5
1851	750588.7	1286430.15	Долговременный межевой знак	2.5
1852	750591.38	1286425.57	Долговременный межевой знак	2.5
1853	750609.2	1286427.88	Долговременный межевой знак	2.5
1854	750609.21	1286427.88	Долговременный межевой знак	2.5
1855	750609.22	1286427.88	Долговременный межевой знак	2.5
1856	750616.6	1286427.11	Долговременный межевой знак	2.5
1857	750616.63	1286427.1	Долговременный межевой знак	2.5
1858	750623.62	1286423.22	Долговременный межевой знак	2.5
1859	750623.63	1286423.22	Долговременный межевой знак	2.5
1860	750623.64	1286423.21	Долговременный межевой знак	2.5

Государственный регистратор		ФГИС ЕГРН
полное наименование должности	подпись	инициалы, фамилия

М.П.

Раздел 3.2

Выписка из Единого государственного реестра недвижимости об объекте недвижимости  
Описание местоположения земельного участка

<b>Земельный участок</b>			
(вид объекта недвижимости)			
Лист №	Раздела <b>3.2</b>	Всего листов раздела <b>3.2</b> : ____	Всего разделов: ____
Всего листов выписки: ____			
<b>30.09.2021 № 99/2021/420701428</b>			
Кадастровый номер:		<b>02:22:000000:283(единое землепользование)</b>	

Сведения о характерных точках границы земельного участка				
Система координат				
Зона №				
Номер точки	Координаты		Описание закрепления на местности	Средняя квадратическая погрешность определения координат характерных точек границ земельного участка, м
	X	Y		
1	2	3	4	5
1861	750629.08	1286418.55	Долговременный межевой знак	2.5
1862	750634.11	1286415.06	Долговременный межевой знак	2.5
1863	750639.15	1286413.51	Долговременный межевой знак	2.5
1864	750645.74	1286413.13	Долговременный межевой знак	2.5
1865	750650.79	1286412.35	Долговременный межевой знак	2.5
1866	750650.82	1286412.34	Долговременный межевой знак	2.5
1867	750656.26	1286409.23	Долговременный межевой знак	2.5
1868	750662.48	1286406.51	Долговременный межевой знак	2.5
1869	750662.49	1286406.51	Долговременный межевой знак	2.5
1870	750662.52	1286406.48	Долговременный межевой знак	2.5
1871	750666.02	1286400.64	Долговременный межевой знак	2.5
1872	750666.02	1286400.62	Долговременный межевой знак	2.5
1873	750668.74	1286394.01	Долговременный межевой знак	2.5
1874	750668.75	1286394	Долговременный межевой знак	2.5
1875	750670.68	1286385.47	Долговременный межевой знак	2.5

Государственный регистратор		ФГИС ЕГРН
полное наименование должности	подпись	инициалы, фамилия

М.П.

<b>Земельный участок</b>			
(вид объекта недвижимости)			
Лист №	Раздела <b>3.2</b>	Всего листов раздела <b>3.2</b> : ____	Всего разделов: ____
Всего листов выписки: ____			
<b>30.09.2021 № 99/2021/420701428</b>			
Кадастровый номер:		<b>02:22:000000:283(единое землепользование)</b>	

Сведения о характерных точках границы земельного участка				
Система координат				
Зона №				
Номер точки	Координаты		Описание закрепления на местности	Средняя квадратическая погрешность определения координат характерных точек границ земельного участка, м
	X	Y		
1	2	3	4	5
1876	750675.72	1286377.34	Долговременный межевой знак	2.5
1877	750680.76	1286372.69	Долговременный межевой знак	2.5
1878	750680.78	1286372.67	Долговременный межевой знак	2.5
1879	750680.78	1286372.65	Долговременный межевой знак	2.5
1880	750683.11	1286366.43	Долговременный межевой знак	2.5
1881	750683.12	1286366.4	Долговременный межевой знак	2.5
1882	750683.51	1286357.07	Долговременный межевой знак	2.5
1883	750683.51	1286349.7	Долговременный межевой знак	2.5
1884	750683.7	1286346.03	Долговременный межевой знак	2.5
1885	750686.91	1286342.82	Долговременный межевой знак	2.5
1886	750690.06	1286335.45	Долговременный межевой знак	2.5
1887	750694.34	1286333.46	Долговременный межевой знак	2.5
1888	750694.35	1286333.46	Долговременный межевой знак	2.5
1889	750694.37	1286333.43	Долговременный межевой знак	2.5
1890	750698.26	1286327.59	Долговременный межевой знак	2.5

Государственный регистратор		ФГИС ЕГРН
полное наименование должности	подпись	инициалы, фамилия

М.П.

Раздел 3.2

Выписка из Единого государственного реестра недвижимости об объекте недвижимости  
Описание местоположения земельного участка

<b>Земельный участок</b>			
(вид объекта недвижимости)			
Лист №	Раздела <b>3.2</b>	Всего листов раздела <b>3.2</b> : ____	Всего разделов: ____
Всего листов выписки: ____			
<b>30.09.2021 № 99/2021/420701428</b>			
Кадастровый номер:		<b>02:22:000000:283(единое землепользование)</b>	

Сведения о характерных точках границы земельного участка				
Система координат				
Зона №				
Номер точки	Координаты		Описание закрепления на местности	Средняя квадратическая погрешность определения координат характерных точек границ земельного участка, м
	X	Y		
1	2	3	4	5
1891	750698.27	1286327.59	Долговременный межевой знак	2.5
1892	750698.28	1286327.54	Долговременный межевой знак	2.5
1893	750698.28	1286316.27	Долговременный межевой знак	2.5
1894	750698.27	1286316.23	Долговременный межевой знак	2.5
1895	750698.27	1286316.22	Долговременный межевой знак	2.5
1896	750693.99	1286309.23	Долговременный межевой знак	2.5
1897	750693.97	1286309.21	Долговременный межевой знак	2.5
1898	750689.7	1286305.32	Долговременный межевой знак	2.5
1899	750689.69	1286305.31	Долговременный межевой знак	2.5
1900	750689.67	1286305.3	Долговременный межевой знак	2.5
1901	750683.45	1286303.37	Долговременный межевой знак	2.5
1902	750683.42	1286303.37	Долговременный межевой знак	2.5
1903	750678.77	1286303.37	Долговременный межевой знак	2.5
1904	750666.58	1286299.47	Долговременный межевой знак	2.5
1905	750663.68	1286295.04	Долговременный межевой знак	2.5

Государственный регистратор		ФГИС ЕГРН
полное наименование должности	подпись	инициалы, фамилия

М.П.

Выписка из Единого государственного реестра недвижимости об объекте недвижимости  
Описание местоположения земельного участка

<b>Земельный участок</b>			
(вид объекта недвижимости)			
Лист №	Раздела <b>3.2</b>	Всего листов раздела <b>3.2</b> : ____	Всего разделов: ____
Всего листов выписки: ____			
<b>30.09.2021 № 99/2021/420701428</b>			
Кадастровый номер:		<b>02:22:000000:283(единое землепользование)</b>	

Сведения о характерных точках границы земельного участка				
Система координат				
Зона №				
Номер точки	Координаты		Описание закрепления на местности	Средняя квадратическая погрешность определения координат характерных точек границ земельного участка, м
	X	Y		
1	2	3	4	5
1906	750663.66	1286295.02	Долговременный межевой знак	2.5
1907	750659.97	1286291.91	Долговременный межевой знак	2.5
1908	750659.96	1286291.91	Долговременный межевой знак	2.5
1909	750653.77	1286287.65	Долговременный межевой знак	2.5
1910	750650.86	1286283.18	Долговременный межевой знак	2.5
1911	750646.59	1286275.82	Долговременный межевой знак	2.5
1912	750643.89	1286268.27	Долговременный межевой знак	2.5
1913	750646	1286262.29	Долговременный межевой знак	2.5
1914	750649.31	1286254.9	Долговременный межевой знак	2.5
1915	750649.32	1286254.88	Долговременный межевой знак	2.5
1916	750651.65	1286246.15	Долговременный межевой знак	2.5
1917	750651.65	1286246.13	Долговременный межевой знак	2.5
1918	750651.65	1286246.11	Долговременный межевой знак	2.5
1919	750649.32	1286236.8	Долговременный межевой знак	2.5
1920	750649.96	1286234.65	Долговременный межевой знак	2.5

Государственный регистратор		ФГИС ЕГРН
полное наименование должности	подпись	инициалы, фамилия

М.П.

Раздел 3.2

Выписка из Единого государственного реестра недвижимости об объекте недвижимости  
Описание местоположения земельного участка

<b>Земельный участок</b>			
(вид объекта недвижимости)			
Лист №	Раздела <b>3.2</b>	Всего листов раздела <b>3.2</b> : ____	Всего разделов: ____
Всего листов выписки: ____			
<b>30.09.2021 № 99/2021/420701428</b>			
Кадастровый номер:		<b>02:22:000000:283(единое землепользование)</b>	

Сведения о характерных точках границы земельного участка				
Система координат				
Зона №				
Номер точки	Координаты		Описание закрепления на местности	Средняя квадратическая погрешность определения координат характерных точек границ земельного участка, м
	X	Y		
1	2	3	4	5
1921	750652.96	1286231.28	Долговременный межевой знак	2.5
1922	750677.21	1286197.34	Долговременный межевой знак	2.5
1923	750677.38	1286194.23	Долговременный межевой знак	2.5
1924	750682.04	1286185.83	Долговременный межевой знак	2.5
1925	750685.35	1286178.76	Долговременный межевой знак	2.5
1926	750685.36	1286178.75	Долговременный межевой знак	2.5
1927	750690.11	1286164.09	Долговременный межевой знак	2.5
1928	750690.11	1286164.06	Долговременный межевой знак	2.5
1929	750690.11	1286164.05	Долговременный межевой знак	2.5
1930	750689.24	1286155.78	Долговременный межевой знак	2.5
1931	750689.23	1286155.75	Долговременный межевой знак	2.5
1932	750689.22	1286155.73	Долговременный межевой знак	2.5
1933	750685.72	1286151.84	Долговременный межевой знак	2.5
1934	750679.9	1286145.64	Долговременный межевой знак	2.5
1935	750675.62	1286140.2	Долговременный межевой знак	2.5

Государственный регистратор		ФГИС ЕГРН
полное наименование должности	подпись	инициалы, фамилия

М.П.

<b>Земельный участок</b>			
(вид объекта недвижимости)			
Лист №	Раздела <b>3.2</b>	Всего листов раздела <b>3.2</b> : ____	Всего разделов: ____
Всего листов выписки: ____			
<b>30.09.2021 № 99/2021/420701428</b>			
Кадастровый номер:		<b>02:22:000000:283(единое землепользование)</b>	

Сведения о характерных точках границы земельного участка				
Система координат				
Зона №				
Номер точки	Координаты		Описание закрепления на местности	Средняя квадратическая погрешность определения координат характерных точек границ земельного участка, м
	X	Y		
1	2	3	4	5
1936	750671.37	1286135.54	Долговременный межевой знак	2.5
1937	750670.59	1286129.38	Долговременный межевой знак	2.5
1938	750671.37	1286121.99	Долговременный межевой знак	2.5
1939	750671.37	1286121.98	Долговременный межевой знак	2.5
1940	750671.37	1286113.82	Долговременный межевой знак	2.5
1941	750671.36	1286113.78	Долговременный межевой знак	2.5
1942	750666.31	1286104.86	Долговременный межевой знак	2.5
1943	750666.31	1286104.85	Долговременный межевой знак	2.5
1944	750661.64	1286097.07	Долговременный межевой знак	2.5
1945	750657.37	1286089.68	Долговременный межевой знак	2.5
1946	750651.44	1286079.42	Долговременный межевой знак	2.5
1947	750643.26	1286049.43	Долговременный межевой знак	2.5
1948	750637.54	1286020.8	Долговременный межевой знак	2.5
1949	750637.6	1286018.02	Долговременный межевой знак	2.5
1950	750644.17	1285986.78	Долговременный межевой знак	2.5

Государственный регистратор		ФГИС ЕГРН
полное наименование должности	подпись	инициалы, фамилия

М.П.

Раздел 3.2

Выписка из Единого государственного реестра недвижимости об объекте недвижимости  
Описание местоположения земельного участка

<b>Земельный участок</b>			
(вид объекта недвижимости)			
Лист №	Раздела <b>3.2</b>	Всего листов раздела <b>3.2</b> : ____	Всего разделов: ____
Всего листов выписки: ____			
<b>30.09.2021 № 99/2021/420701428</b>			
Кадастровый номер:		<b>02:22:000000:283(единое землепользование)</b>	

Сведения о характерных точках границы земельного участка				
Система координат				
Зона №				
Номер точки	Координаты		Описание закрепления на местности	Средняя квадратическая погрешность определения координат характерных точек границ земельного участка, м
	X	Y		
1	2	3	4	5
1951	750648.4	1285976.39	Долговременный межевой знак	2.5
1952	750672.36	1285952.43	Долговременный межевой знак	2.5
1953	750684.49	1285925.76	Долговременный межевой знак	2.5
1954	750685.45	1285922.56	Долговременный межевой знак	2.5
1955	750691.95	1285914.92	Долговременный межевой знак	2.5
1956	750691.95	1285914.91	Долговременный межевой знак	2.5
1957	750697	1285907.54	Долговременный межевой знак	2.5
1958	750697.01	1285907.53	Долговременный межевой знак	2.5
1959	750697.02	1285907.51	Долговременный межевой знак	2.5
1960	750698.96	1285898.18	Долговременный межевой знак	2.5
1961	750698.96	1285898.17	Долговременный межевой знак	2.5
1962	750699.02	1285897.16	Долговременный межевой знак	2.5
1963	750703.88	1285894.24	Долговременный межевой знак	2.5
1964	750723.28	1285894.24	Долговременный межевой знак	2.5
1965	750742.68	1285899.09	Долговременный межевой знак	2.5

Государственный регистратор		ФГИС ЕГРН
полное наименование должности	подпись	инициалы, фамилия

М.П.



Выписка из Единого государственного реестра недвижимости об объекте недвижимости  
Описание местоположения земельного участка

<b>Земельный участок</b>			
(вид объекта недвижимости)			
Лист №	Раздела <b>3.2</b>	Всего листов раздела <b>3.2</b> : ____	Всего разделов: ____
Всего листов выписки: ____			
<b>30.09.2021 № 99/2021/420701428</b>			
Кадастровый номер:		<b>02:22:000000:283(единое землепользование)</b>	

Сведения о характерных точках границы земельного участка				
Система координат				
Зона №				
Номер точки	Координаты		Описание закрепления на местности	Средняя квадратическая погрешность определения координат характерных точек границ земельного участка, м
	X	Y		
1	2	3	4	5
1966	750774.2	1285903.94	Долговременный межевой знак	2.5
1967	750792.39	1285914.85	Долговременный межевой знак	2.5
1968	750810.58	1285925.76	Долговременный межевой знак	2.5
1969	750876.04	1285954.86	Долговременный межевой знак	2.5
1970	750907.56	1285952.43	Долговременный межевой знак	2.5
1971	750929.38	1285937.89	Долговременный межевой знак	2.5
1972	750946.36	1285899.09	Долговременный межевой знак	2.5
1973	750977.88	1285879.69	Долговременный межевой знак	2.5
1974	751036.07	1285862.72	Долговременный межевой знак	2.5
1975	751055.47	1285843.32	Долговременный межевой знак	2.5
1976	751056.55	1285823.84	Долговременный межевой знак	2.5
1977	751060.32	1285819.34	Долговременный межевой знак	2.5
1978	751064.19	1285815.45	Долговременный межевой знак	2.5
1979	751064.21	1285815.43	Долговременный межевой знак	2.5
1980	751064.22	1285815.4	Долговременный межевой знак	2.5

Государственный регистратор		ФГИС ЕГРН
полное наименование должности	подпись	инициалы, фамилия

М.П.

Раздел 3.2

Выписка из Единого государственного реестра недвижимости об объекте недвижимости  
Описание местоположения земельного участка

<b>Земельный участок</b>			
(вид объекта недвижимости)			
Лист №	Раздела <b>3.2</b>	Всего листов раздела <b>3.2</b> : ____	Всего разделов: ____
Всего листов выписки: ____			
<b>30.09.2021 № 99/2021/420701428</b>			
Кадастровый номер:		<b>02:22:000000:283(единое землепользование)</b>	

Сведения о характерных точках границы земельного участка				
Система координат				
Зона №				
Номер точки	Координаты		Описание закрепления на местности	Средняя квадратическая погрешность определения координат характерных точек границ земельного участка, м
	X	Y		
1	2	3	4	5
1981	751065.39	1285806.46	Долговременный межевой знак	2.5
1982	751065.39	1285806.45	Долговременный межевой знак	2.5
1983	751065.38	1285806.42	Долговременный межевой знак	2.5
1984	751063.44	1285800.98	Долговременный межевой знак	2.5
1985	751063.44	1285800.97	Долговременный межевой знак	2.5
1986	751058.78	1285792.81	Долговременный межевой знак	2.5
1987	751058.77	1285792.8	Долговременный межевой знак	2.5
1988	751056.2	1285789.46	Долговременный межевой знак	2.5
1989	751051.4	1285760.73	Долговременный межевой знак	2.5
1990	751051.79	1285758.68	Долговременный межевой знак	2.5
1991	751054.9	1285749.36	Долговременный межевой знак	2.5
1992	751054.9	1285749.35	Долговременный межевой знак	2.5
1993	751057.23	1285740.8	Долговременный межевой знак	2.5
1994	751057.23	1285740.78	Долговременный межевой знак	2.5
1995	751057.62	1285729.9	Долговременный межевой знак	2.5

Государственный регистратор		ФГИС ЕГРН
полное наименование должности	подпись	инициалы, фамилия

М.П.

<b>Земельный участок</b>			
(вид объекта недвижимости)			
Лист №	Раздела <b>3.2</b>	Всего листов раздела <b>3.2</b> : ____	Всего разделов: ____
Всего листов выписки: ____			
<b>30.09.2021 № 99/2021/420701428</b>			
Кадастровый номер:		<b>02:22:000000:283(единое землепользование)</b>	

Сведения о характерных точках границы земельного участка				
Система координат				
Зона №				
Номер точки	Координаты		Описание закрепления на местности	Средняя квадратическая погрешность определения координат характерных точек границ земельного участка, м
	X	Y		
1	2	3	4	5
1996	751057.62	1285720.96	Долговременный межевой знак	2.5
1997	751057.61	1285720.93	Долговременный межевой знак	2.5
1998	751051	1285704.61	Долговременный межевой знак	2.5
1999	751051	1285704.6	Долговременный межевой знак	2.5
2000	751050.99	1285704.58	Долговременный межевой знак	2.5
2001	751046.72	1285699.14	Долговременный межевой знак	2.5
2002	751040.51	1285690.99	Долговременный межевой знак	2.5
2003	751039.28	1285688.31	Долговременный межевой знак	2.5
2004	751042.16	1285671.04	Долговременный межевой знак	2.5
2005	751045.52	1285669.36	Долговременный межевой знак	2.5
2006	751051.74	1285665.87	Долговременный межевой знак	2.5
2007	751051.75	1285665.87	Долговременный межевой знак	2.5
2008	751051.78	1285665.84	Долговременный межевой знак	2.5
2009	751051.78	1285665.83	Долговременный межевой знак	2.5
2010	751053.72	1285662.33	Долговременный межевой знак	2.5

Государственный регистратор		ФГИС ЕГРН
полное наименование должности	подпись	инициалы, фамилия

М.П.

Раздел 3.2

Выписка из Единого государственного реестра недвижимости об объекте недвижимости  
Описание местоположения земельного участка

<b>Земельный участок</b>			
(вид объекта недвижимости)			
Лист №	Раздела <b>3.2</b>	Всего листов раздела <b>3.2</b> : ____	Всего разделов: ____
Всего листов выписки: ____			
<b>30.09.2021 № 99/2021/420701428</b>			
Кадастровый номер:		<b>02:22:000000:283(единое землепользование)</b>	

Сведения о характерных точках границы земельного участка				
Система координат				
Зона №				
Номер точки	Координаты		Описание закрепления на местности	Средняя квадратическая погрешность определения координат характерных точек границ земельного участка, м
	X	Y		
1	2	3	4	5
2011	751053.72	1285662.32	Долговременный межевой знак	2.5
2012	751055.67	1285656.89	Долговременный межевой знак	2.5
2013	751058.39	1285651.45	Долговременный межевой знак	2.5
2014	751058.4	1285651.42	Долговременный межевой знак	2.5
2015	751058.79	1285647.16	Долговременный межевой знак	2.5
2016	751060.34	1285641.33	Долговременный межевой знак	2.5
2017	751060.34	1285641.31	Долговременный межевой знак	2.5
2018	751060.34	1285639.64	Долговременный межевой знак	2.5
2019	751087	1285639.64	Долговременный межевой знак	2.5
2020	751137.92	1285639.64	Долговременный межевой знак	2.5
2021	751188.84	1285637.22	Долговременный межевой знак	2.5
2022	751244.6	1285612.96	Долговременный межевой знак	2.5
2023	751276.13	1285574.17	Долговременный межевой знак	2.5
2024	751300.37	1285525.68	Долговременный межевой знак	2.5
2025	751310.07	1285467.48	Долговременный межевой знак	2.5

Государственный регистратор		ФГИС ЕГРН
полное наименование должности	подпись	инициалы, фамилия

М.П.

Выписка из Единого государственного реестра недвижимости об объекте недвижимости  
Описание местоположения земельного участка

<b>Земельный участок</b>			
(вид объекта недвижимости)			
Лист №	Раздела <b>3.2</b>	Всего листов раздела <b>3.2</b> : ____	Всего разделов: ____
Всего листов выписки: ____			
<b>30.09.2021 № 99/2021/420701428</b>			
Кадастровый номер:		<b>02:22:000000:283(единое землепользование)</b>	

Сведения о характерных точках границы земельного участка				
Система координат				
Зона №				
Номер точки	Координаты		Описание закрепления на местности	Средняя квадратическая погрешность определения координат характерных точек границ земельного участка, м
	X	Y		
1	2	3	4	5
2026	751324.62	1285380.19	Долговременный межевой знак	2.5
2027	751353.71	1285268.66	Долговременный межевой знак	2.5
2028	751358.8	1285239.82	Долговременный межевой знак	2.5
2029	751365.27	1285217.01	Долговременный межевой знак	2.5
2030	751367.6	1285210.81	Долговременный межевой знак	2.5
2031	751370.68	1285204.61	Долговременный межевой знак	2.5
2032	751378.64	1285201.71	Долговременный межевой знак	2.5
2033	751378.66	1285201.71	Долговременный межевой знак	2.5
2034	751378.67	1285201.7	Долговременный межевой знак	2.5
2035	751388.47	1285192.37	Долговременный межевой знак	2.5
2036	751388.49	1285192.35	Долговременный межевой знак	2.5
2037	751388.49	1285192.34	Долговременный межевой знак	2.5
2038	751395.96	1285179.27	Долговременный межевой знак	2.5
2039	751395.97	1285179.26	Долговременный межевой знак	2.5
2040	751399.69	1285166.67	Долговременный межевой знак	2.5

Государственный регистратор		ФГИС ЕГРН
полное наименование должности	подпись	инициалы, фамилия

М.П.

Раздел 3.2

Выписка из Единого государственного реестра недвижимости об объекте недвижимости  
Описание местоположения земельного участка

<b>Земельный участок</b>			
(вид объекта недвижимости)			
Лист №	Раздела <b>3.2</b>	Всего листов раздела <b>3.2</b> : ____	Всего разделов: ____
Всего листов выписки: ____			
<b>30.09.2021 № 99/2021/420701428</b>			
Кадастровый номер:		<b>02:22:000000:283(единое землепользование)</b>	

Сведения о характерных точках границы земельного участка				
Система координат				
Зона №				
Номер точки	Координаты		Описание закрепления на местности	Средняя квадратическая погрешность определения координат характерных точек границ земельного участка, м
	X	Y		
1	2	3	4	5
2041	751405.27	1285160.39	Долговременный межевой знак	2.5
2042	751535.16	1285148.63	Долговременный межевой знак	2.5
2043	751774.63	1285109.41	Долговременный межевой знак	2.5
2044	751822.91	1285094.44	Долговременный межевой знак	2.5
2045	751815.06	1285128.07	Долговременный межевой знак	2.5
2046	751860.75	1285342.14	Долговременный межевой знак	2.5
2047	751526.46	1285847.71	Долговременный межевой знак	2.5
2048	751507.14	1285857.39	данные отсутствуют	2.5
2049	751405.46	1285861.71	данные отсутствуют	2.5
2050	751536.39	1285993.33	данные отсутствуют	2.5
2051	751556.81	1285982.2	данные отсутствуют	2.5
2052	751605.06	1285971.06	данные отсутствуют	2.5
2053	751640.33	1285998.9	данные отсутствуют	2.5
2054	751660.74	1285969.21	данные отсутствуют	2.5
2055	751688.58	1285952.5	данные отсутствуют	2.5

Государственный регистратор		ФГИС ЕГРН
полное наименование должности	подпись	инициалы, фамилия

М.П.

<b>Земельный участок</b>			
(вид объекта недвижимости)			
Лист №	Раздела <b>3.2</b>	Всего листов раздела <b>3.2</b> : ____	Всего разделов: ____
Всего листов выписки: ____			
<b>30.09.2021 № 99/2021/420701428</b>			
Кадастровый номер:		<b>02:22:000000:283(единое землепользование)</b>	

Сведения о характерных точках границы земельного участка				
Система координат				
Зона №				
Номер точки	Координаты		Описание закрепления на местности	Средняя квадратическая погрешность определения координат характерных точек границ земельного участка, м
	X	Y		
1	2	3	4	5
2056	751738.69	1285961.78	данные отсутствуют	2.5
2057	751818.49	1285997.04	Долговременный межевой знак	2.5
2058	751358.11	1286866.01	Долговременный межевой знак	2.5
2059	750999.75	1286832.48	Долговременный межевой знак	2.5
2060	750991.52	1286839.99	Долговременный межевой знак	2.5
2061	750870.41	1286829.6	Долговременный межевой знак	2.5
2062	751311.91	1286362.47	Временный межевой знак	2.5
2063	751248.07	1286333.76	Временный межевой знак	2.5
2064	751217.11	1286402.59	Временный межевой знак	2.5
2065	751280.96	1286431.31	Временный межевой знак	2.5
2066	750986.03	1289071.92	данные отсутствуют	данные отсутствуют
2067	751017.61	1289030.18	данные отсутствуют	данные отсутствуют
2068	751006.46	1289067.96	данные отсутствуют	данные отсутствуют
2069	751005.06	1289069.81	данные отсутствуют	данные отсутствуют
2070	750181.06	1288249.73	данные отсутствуют	данные отсутствуют

Государственный регистратор		ФГИС ЕГРН
полное наименование должности	подпись	инициалы, фамилия

М.П.

Раздел 3.2

<b>Земельный участок</b>			
(вид объекта недвижимости)			
Лист №	Раздела <b>3.2</b>	Всего листов раздела <b>3.2</b> : ____	Всего разделов: ____
Всего листов выписки: ____			
<b>30.09.2021 № 99/2021/420701428</b>			
Кадастровый номер:		<b>02:22:000000:283(единое землепользование)</b>	

Сведения о характерных точках границы земельного участка				
Система координат				
Зона №				
Номер точки	Координаты		Описание закрепления на местности	Средняя квадратическая погрешность определения координат характерных точек границ земельного участка, м
	X	Y		
1	2	3	4	5
2071	750185.39	1288253.59	данные отсутствуют	данные отсутствуют
2072	750135.5	1288299.46	данные отсутствуют	данные отсутствуют
2073	750118.07	1288288.33	данные отсутствуют	данные отсутствуют
2074	750109.27	1288269.11	данные отсутствуют	данные отсутствуют
2075	750068.98	1288267.44	данные отсутствуют	данные отсутствуют
2076	750032.22	1288279.76	данные отсутствуют	данные отсутствуют
2077	749987.39	1288300.17	данные отсутствуют	данные отсутствуют
2078	749972.11	1288312.93	данные отсутствуют	данные отсутствуют
2079	749954.63	1288302.02	данные отсутствуют	данные отсутствуют
2080	749971.61	1288280.2	данные отсутствуют	данные отсутствуют
2081	750000.7	1288263.22	данные отсутствуют	данные отсутствуют
2082	750007.99	1288255.94	данные отсутствуют	данные отсутствуют
2083	750005.55	1288234.12	данные отсутствуют	данные отсутствуют
2084	749995.85	1288214.72	данные отсутствуют	данные отсутствуют
2085	749971.61	1288200.18	данные отсутствуют	данные отсутствуют

Государственный регистратор		ФГИС ЕГРН
полное наименование должности	подпись	инициалы, фамилия

М.П.

Выписка из Единого государственного реестра недвижимости об объекте недвижимости  
Описание местоположения земельного участка

<b>Земельный участок</b>			
(вид объекта недвижимости)			
Лист №	Раздела <b>3.2</b>	Всего листов раздела <b>3.2</b> : ____	Всего разделов: ____
Всего листов выписки: ____			
<b>30.09.2021 № 99/2021/420701428</b>			
Кадастровый номер:		<b>02:22:000000:283(единое землепользование)</b>	

Сведения о характерных точках границы земельного участка				
Система координат				
Зона №				
Номер точки	Координаты		Описание закрепления на местности	Средняя квадратическая погрешность определения координат характерных точек границ земельного участка, м
	X	Y		
1	2	3	4	5
2086	749952.21	1288175.93	данные отсутствуют	данные отсутствуют
2087	749947.36	1288161.38	данные отсутствуют	данные отсутствуют
2088	749942.51	1288122.59	данные отсутствуют	данные отсутствуют
2089	749906.14	1288100.76	данные отсутствуют	данные отсутствуют
2090	749898.86	1288066.81	данные отсутствуют	данные отсутствуют
2091	749906.14	1288047.42	данные отсутствуют	данные отсутствуют
2092	749915.63	1288037.93	данные отсутствуют	данные отсутствуют
2093	749918.28	1288050.19	данные отсутствуют	данные отсутствуют
2094	749951.2	1288103.72	данные отсутствуют	данные отсутствуют
2095	749975.1	1288124.51	данные отсутствуют	данные отсутствуют
2096	750052.73	1288166.04	данные отсутствуют	данные отсутствуют
2097	750097.54	1288204.66	данные отсутствуют	данные отсутствуют
2098	750010.36	1288287.96	данные отсутствуют	данные отсутствуют
2099	750009.83	1288280.23	данные отсутствуют	данные отсутствуют
2100	750007.84	1288280.39	данные отсутствуют	данные отсутствуют

Государственный регистратор		ФГИС ЕГРН
полное наименование должности	подпись	инициалы, фамилия

М.П.

Раздел 3.2

Выписка из Единого государственного реестра недвижимости об объекте недвижимости  
Описание местоположения земельного участка

<b>Земельный участок</b>			
(вид объекта недвижимости)			
Лист №	Раздела <b>3.2</b>	Всего листов раздела <b>3.2</b> : ____	Всего разделов: ____
Всего листов выписки: ____			
<b>30.09.2021 № 99/2021/420701428</b>			
Кадастровый номер:		<b>02:22:000000:283(единое землепользование)</b>	

Сведения о характерных точках границы земельного участка				
Система координат				
Зона №				
Номер точки	Координаты		Описание закрепления на местности	Средняя квадратическая погрешность определения координат характерных точек границ земельного участка, м
	X	Y		
1	2	3	4	5
2101	750008.37	1288288.13	данные отсутствуют	данные отсутствуют
2102	750066.2	1288238.81	данные отсутствуют	данные отсутствуют
2103	750064.2	1288238.81	данные отсутствуют	данные отсутствуют
2104	750064.2	1288240.8	данные отсутствуют	данные отсутствуют
2105	750066.2	1288240.8	данные отсутствуют	данные отсутствуют
2106	750785.25	1289180.19	данные отсутствуют	данные отсутствуют
2107	750793.8	1289186.72	данные отсутствуют	данные отсутствуют
2108	750915.67	1289188.15	данные отсутствуют	данные отсутствуют
2109	750902.78	1289181.93	данные отсутствуют	данные отсутствуют
2110	752473.7	1285500.01	данные отсутствуют	2.5
2111	752476.65	1285508.09	данные отсутствуют	2.5
2112	752482.04	1285506.62	данные отсутствуют	2.5
2113	752486.67	1285508.17	данные отсутствуют	2.5
2114	752503.67	1285536.87	данные отсутствуют	2.5
2115	752518.42	1285527.96	данные отсутствуют	2.5

Государственный регистратор		ФГИС ЕГРН
полное наименование должности	подпись	инициалы, фамилия

М.П.

<b>Земельный участок</b>			
(вид объекта недвижимости)			
Лист №	Раздела <b>3.2</b>	Всего листов раздела <b>3.2</b> : ____	Всего разделов: ____
Всего листов выписки: ____			
<b>30.09.2021 № 99/2021/420701428</b>			
Кадастровый номер:		<b>02:22:000000:283(единое землепользование)</b>	

Сведения о характерных точках границы земельного участка				
Система координат				
Зона №				
Номер точки	Координаты		Описание закрепления на местности	Средняя квадратическая погрешность определения координат характерных точек границ земельного участка, м
	X	Y		
1	2	3	4	5
2116	752388.95	1285436.33	данные отсутствуют	2.5
2117	752116.6	1285564.5	данные отсутствуют	2.5
2118	751972.42	1285632.59	данные отсутствуют	2.5
2119	751780.16	1285724.7	данные отсутствуют	2.5
2120	751676.03	1285772.77	данные отсутствуют	2.5
2121	751819.27	1285996.98	данные отсутствуют	2.5
2122	751652.43	1286310.87	данные отсутствуют	2.5
2123	751479.39	1286637.91	данные отсутствуют	2.5
2124	751356.43	1286871.15	данные отсутствуют	2.5
2125	751534.91	1286886.59	данные отсутствуют	2.5
2126	751561.78	1286827.96	данные отсутствуют	2.5
2127	751645.01	1286650.64	данные отсутствуют	2.5
2128	751689.74	1286555.86	данные отсутствуют	2.5
2129	751715.78	1286511.87	данные отсутствуют	2.5
2130	751806.4	1286372.55	данные отсутствуют	2.5

Государственный регистратор		ФГИС ЕГРН
полное наименование должности	подпись	инициалы, фамилия

М.П.

Раздел 3.2

Выписка из Единого государственного реестра недвижимости об объекте недвижимости  
Описание местоположения земельного участка

<b>Земельный участок</b>			
(вид объекта недвижимости)			
Лист №	Раздела <b>3.2</b>	Всего листов раздела <b>3.2</b> : ____	Всего разделов: ____
Всего листов выписки: ____			
<b>30.09.2021 № 99/2021/420701428</b>			
Кадастровый номер:		<b>02:22:000000:283(единое землепользование)</b>	

Сведения о характерных точках границы земельного участка				
Система координат				
Зона №				
Номер точки	Координаты		Описание закрепления на местности	Средняя квадратическая погрешность определения координат характерных точек границ земельного участка, м
	X	Y		
1	2	3	4	5
2131	751877.28	1286251.45	данные отсутствуют	2.5
2132	751977.31	1286105.86	данные отсутствуют	2.5
2133	752007.94	1286064.7	данные отсутствуют	2.5
2134	752026.74	1286036.38	данные отсутствуют	2.5
2135	752080.04	1285961.54	данные отсутствуют	2.5
2136	752129.92	1285896.6	данные отсутствуют	2.5
2137	752152.94	1285867.84	данные отсутствуют	2.5
2138	752223.27	1285786.72	данные отсутствуют	2.5
2139	752268.7	1285741.79	данные отсутствуют	2.5
2140	752323.81	1285689.19	данные отсутствуют	2.5
2141	752324.03	1285688.98	данные отсутствуют	2.5
2142	752351.12	1285661.89	данные отсутствуют	2.5
2143	752479.17	1285554.43	данные отсутствуют	2.5
2144	752479.42	1285553.49	данные отсутствуют	2.5
2145	752482.62	1285551.54	данные отсутствуют	2.5

Государственный регистратор		ФГИС ЕГРН
полное наименование должности	подпись	инициалы, фамилия

М.П.

Выписка из Единого государственного реестра недвижимости об объекте недвижимости  
Описание местоположения земельного участка

<b>Земельный участок</b>			
(вид объекта недвижимости)			
Лист №	Раздела <b>3.2</b>	Всего листов раздела <b>3.2</b> : ____	Всего разделов: ____
Всего листов выписки: ____			
<b>30.09.2021 № 99/2021/420701428</b>			
Кадастровый номер:		<b>02:22:000000:283(единое землепользование)</b>	

Сведения о характерных точках границы земельного участка				
Система координат				
Зона №				
Номер точки	Координаты		Описание закрепления на местности	Средняя квадратическая погрешность определения координат характерных точек границ земельного участка, м
	X	Y		
1	2	3	4	5
2146	752490.98	1285544.53	данные отсутствуют	2.5
2147	752500.04	1285539.06	данные отсутствуют	2.5
2148	752485.26	1285512.13	данные отсутствуют	2.5
2149	752483.01	1285511.23	данные отсутствуют	2.5
2150	752478.26	1285512.51	данные отсутствуют	2.5
2151	752479.22	1285515.12	данные отсутствуют	2.5
2152	752461.54	1285522.98	данные отсутствуют	2.5
2153	752459.37	1285504.69	данные отсутствуют	2.5
2154	751564.59	1286694.18	данные отсутствуют	2.5
2155	751470.59	1286870.71	данные отсутствуют	2.5
2156	751382.32	1286823.71	данные отсутствуют	2.5
2157	751476.33	1286647.18	данные отсутствуют	2.5
2158	754065.13	1291458.78	данные отсутствуют	данные отсутствуют
2159	754071.28	1291459.06	данные отсутствуют	данные отсутствуют
2160	754187.88	1291434.84	данные отсутствуют	данные отсутствуют

Государственный регистратор		ФГИС ЕГРН
полное наименование должности	подпись	инициалы, фамилия

М.П.

Раздел 3.2

Выписка из Единого государственного реестра недвижимости об объекте недвижимости  
Описание местоположения земельного участка

<b>Земельный участок</b>			
(вид объекта недвижимости)			
Лист №	Раздела <b>3.2</b>	Всего листов раздела <b>3.2</b> : ____	Всего разделов: ____
Всего листов выписки: ____			
<b>30.09.2021 № 99/2021/420701428</b>			
Кадастровый номер:		<b>02:22:000000:283(единое землепользование)</b>	

Сведения о характерных точках границы земельного участка				
Система координат				
Зона №				
Номер точки	Координаты		Описание закрепления на местности	Средняя квадратическая погрешность определения координат характерных точек границ земельного участка, м
	X	Y		
1	2	3	4	5
2161	754264.78	1291489.47	данные отсутствуют	данные отсутствуют
2162	754366.26	1291524.99	данные отсутствуют	данные отсутствуют
2163	754473.68	1291551.57	данные отсутствуют	данные отсутствуют
2164	754542.33	1291578.23	данные отсутствуют	данные отсутствуют
2165	754590.17	1291637.69	данные отсутствуют	данные отсутствуют
2166	754652.98	1291723.91	данные отсутствуют	данные отсутствуют
2167	754668.54	1291785.72	данные отсутствуют	данные отсутствуют
2168	754738.45	1291788.72	данные отсутствуют	данные отсутствуют
2169	754662.58	1291440.74	данные отсутствуют	данные отсутствуют
2170	754471.58	1291451.21	данные отсутствуют	данные отсутствуют
2171	754408.79	1291474.75	данные отсутствуют	данные отсутствуют
2172	754335.53	1291445.98	данные отсутствуют	данные отсутствуют
2173	754314.6	1291377.95	данные отсутствуют	данные отсутствуют
2174	754238.73	1291367.48	данные отсутствуют	данные отсутствуют
2175	754236.11	1291309.92	данные отсутствуют	данные отсутствуют

Государственный регистратор		ФГИС ЕГРН
полное наименование должности	подпись	инициалы, фамилия

М.П.

<b>Земельный участок</b>			
(вид объекта недвижимости)			
Лист №	Раздела <b>3.2</b>	Всего листов раздела <b>3.2</b> : ____	Всего разделов: ____
Всего листов выписки: ____			
<b>30.09.2021 № 99/2021/420701428</b>			
Кадастровый номер:		<b>02:22:000000:283(единое землепользование)</b>	

Сведения о характерных точках границы земельного участка				
Система координат				
Зона №				
Номер точки	Координаты		Описание закрепления на местности	Средняя квадратическая погрешность определения координат характерных точек границ земельного участка, м
	X	Y		
1	2	3	4	5
2176	754202.1	1291234.05	данные отсутствуют	данные отсутствуют
2177	754151.08	1291200.8	данные отсутствуют	данные отсутствуют
2178	754067.94	1291439.73	данные отсутствуют	данные отсутствуют
2179	753496.07	1291207.68	данные отсутствуют	данные отсутствуют
2180	753524.36	1291219.91	данные отсутствуют	данные отсутствуют
2181	753579.71	1291226.64	данные отсутствуют	данные отсутствуют
2182	753657.13	1291041.11	данные отсутствуют	данные отсутствуют
2183	753661.19	1291021.84	данные отсутствуют	данные отсутствуют
2184	753534.4	1290980.9	данные отсутствуют	данные отсутствуют
2185	756322.91	1290530.72	данные отсутствуют	данные отсутствуют
2186	756375.76	1290546.43	данные отсутствуют	данные отсутствуют
2187	756376.34	1290548.18	данные отсутствуют	данные отсутствуют
2188	756380.01	1290563.08	данные отсутствуют	данные отсутствуют
2189	756380.37	1290575.06	данные отсутствуют	данные отсутствуют
2190	756380.37	1290580.57	данные отсутствуют	данные отсутствуют

Государственный регистратор		ФГИС ЕГРН
полное наименование должности	подпись	инициалы, фамилия

М.П.

Раздел 3.2

Выписка из Единого государственного реестра недвижимости об объекте недвижимости  
Описание местоположения земельного участка

<b>Земельный участок</b>			
(вид объекта недвижимости)			
Лист №	Раздела <b>3.2</b>	Всего листов раздела <b>3.2</b> : ____	Всего разделов: ____
Всего листов выписки: ____			
<b>30.09.2021 № 99/2021/420701428</b>			
Кадастровый номер:		<b>02:22:000000:283(единое землепользование)</b>	

Сведения о характерных точках границы земельного участка				
Система координат				
Зона №				
Номер точки	Координаты		Описание закрепления на местности	Средняя квадратическая погрешность определения координат характерных точек границ земельного участка, м
	X	Y		
1	2	3	4	5
2191	756374.67	1290610.7	данные отсутствуют	данные отсутствуют
2192	756251.98	1290614.8	данные отсутствуют	данные отсутствуют
2193	756275.82	1290586.54	данные отсутствуют	данные отсутствуют
2194	756277.16	1290586.1	данные отсутствуют	данные отсутствуют
2195	756305.23	1290580.83	данные отсутствуют	данные отсутствуют
2196	756305.26	1290580.82	данные отсутствуют	данные отсутствуют
2197	756305.29	1290580.78	данные отсутствуют	данные отсутствуют
2198	756305.3	1290580.74	данные отсутствуют	данные отсутствуют
2199	756306.96	1290549.63	данные отсутствуют	данные отсутствуют
2200	753269.53	1291159.1	данные отсутствуют	данные отсутствуют
2201	753219.15	1291160.61	данные отсутствуют	данные отсутствуют
2202	753356.92	1291153.64	данные отсутствуют	данные отсутствуют
2203	753459.82	1291192.01	данные отсутствуют	данные отсутствуют
2204	753547.28	1291304.35	данные отсутствуют	данные отсутствуют
2205	753535.77	1291318.41	данные отсутствуют	данные отсутствуют

Государственный регистратор		ФГИС ЕГРН
полное наименование должности	подпись	инициалы, фамилия

М.П.



Выписка из Единого государственного реестра недвижимости об объекте недвижимости  
Описание местоположения земельного участка

<b>Земельный участок</b>			
(вид объекта недвижимости)			
Лист №	Раздела <b>3.2</b>	Всего листов раздела <b>3.2</b> : ____	Всего разделов: ____
Всего листов выписки: ____			
<b>30.09.2021 № 99/2021/420701428</b>			
Кадастровый номер:		<b>02:22:000000:283(единое землепользование)</b>	

Сведения о характерных точках границы земельного участка				
Система координат				
Зона №				
Номер точки	Координаты		Описание закрепления на местности	Средняя квадратическая погрешность определения координат характерных точек границ земельного участка, м
	X	Y		
1	2	3	4	5
2206	753516.4	1291337.77	данные отсутствуют	данные отсутствуют
2207	753508.04	1291337.12	данные отсутствуют	данные отсутствуют
2208	753555.65	1291242.39	данные отсутствуют	данные отсутствуют
2209	753356.94	1291154.76	данные отсутствуют	данные отсутствуют
2210	753170	1290935.51	данные отсутствуют	данные отсутствуют
2211	753173.78	1291031.54	данные отсутствуют	данные отсутствуют
2212	753163.82	1291008.44	данные отсутствуют	данные отсутствуют
2213	753146.74	1291012.62	данные отсутствуют	данные отсутствуют
2214	753144.68	1291004.95	данные отсутствуют	данные отсутствуют
2215	753144.67	1291004.93	данные отсутствуют	данные отсутствуют
2216	753144.64	1291004.9	данные отсутствуют	данные отсутствуют
2217	753137.52	1290999.88	данные отсутствуют	данные отсутствуют
2218	753137.48	1290999.87	данные отсутствуют	данные отсутствуют
2219	753129.65	1290999.28	данные отсутствуют	данные отсутствуют
2220	753129.63	1290999.28	данные отсутствуют	данные отсутствуют

Государственный регистратор		ФГИС ЕГРН
полное наименование должности	подпись	инициалы, фамилия

М.П.

Раздел 3.2

Выписка из Единого государственного реестра недвижимости об объекте недвижимости  
Описание местоположения земельного участка

<b>Земельный участок</b>			
(вид объекта недвижимости)			
Лист №	Раздела <b>3.2</b>	Всего листов раздела <b>3.2</b> : ____	Всего разделов: ____
Всего листов выписки: ____			
<b>30.09.2021 № 99/2021/420701428</b>			
Кадастровый номер:		<b>02:22:000000:283(единое землепользование)</b>	

Сведения о характерных точках границы земельного участка				
Система координат				
Зона №				
Номер точки	Координаты		Описание закрепления на местности	Средняя квадратическая погрешность определения координат характерных точек границ земельного участка, м
	X	Y		
1	2	3	4	5
2221	753122.78	1291000.57	данные отсутствуют	данные отсутствуют
2222	753118.81	1290998.75	данные отсутствуют	данные отсутствуют
2223	753129.83	1290984.33	данные отсутствуют	данные отсутствуют
2224	753121.94	1290962.17	данные отсутствуют	данные отсутствуют
2225	753494.76	1291336.09	данные отсутствуют	данные отсутствуют
2226	753494.19	1291335.56	данные отсутствуют	данные отсутствуют
2227	753486.99	1291327.19	данные отсутствуют	данные отсутствуют
2228	753237	1290430.45	данные отсутствуют	15
2229	753213.56	1290403.85	данные отсутствуют	7.5
2230	752965.41	1290352.1	данные отсутствуют	7.5
2231	752904.75	1290329.14	данные отсутствуют	15
2232	752882.26	1290328.38	данные отсутствуют	15
2233	752853.96	1290290.48	данные отсутствуют	15
2234	752812.53	1290283.4	данные отсутствуют	15
2235	752752.39	1290299.22	данные отсутствуют	7.5

Государственный регистратор		ФГИС ЕГРН
полное наименование должности	подпись	инициалы, фамилия

М.П.

<b>Земельный участок</b>			
(вид объекта недвижимости)			
Лист №	Раздела <b>3.2</b>	Всего листов раздела <b>3.2</b> : ____	Всего разделов: ____
Всего листов выписки: ____			
<b>30.09.2021 № 99/2021/420701428</b>			
Кадастровый номер:		<b>02:22:000000:283(единое землепользование)</b>	

Сведения о характерных точках границы земельного участка				
Система координат				
Зона №				
Номер точки	Координаты		Описание закрепления на местности	Средняя квадратическая погрешность определения координат характерных точек границ земельного участка, м
	X	Y		
1	2	3	4	5
2236	752731.68	1290275.82	данные отсутствуют	15
2237	752680.13	1290273.3	данные отсутствуют	15
2238	752648.3	1290255.61	данные отсутствуют	15
2239	752639.2	1290267.23	данные отсутствуют	15
2240	752661.05	1290299.22	данные отсутствуют	7.5
2241	752642.74	1290343.54	данные отсутствуют	15
2242	752669.02	1290367.79	данные отсутствуют	15
2243	752750.88	1290411.25	данные отсутствуют	15
2244	752775.13	1290451.68	данные отсутствуют	15
2245	752778.17	1290512.32	данные отсутствуют	15
2246	752805.45	1290545.67	данные отсутствуют	15
2247	752843.86	1290533.54	данные отсутствуют	15
2248	752851.94	1290497.16	данные отсутствуют	15
2249	752905.51	1290491.09	данные отсутствуют	15
2250	752895.4	1290452.69	данные отсутствуют	15

Государственный регистратор		ФГИС ЕГРН
полное наименование должности	подпись	инициалы, фамилия

М.П.

Раздел 3.2

Выписка из Единого государственного реестра недвижимости об объекте недвижимости  
Описание местоположения земельного участка

<b>Земельный участок</b>			
(вид объекта недвижимости)			
Лист №	Раздела <b>3.2</b>	Всего листов раздела <b>3.2</b> : ____	Всего разделов: ____
Всего листов выписки: ____			
<b>30.09.2021 № 99/2021/420701428</b>			
Кадастровый номер:		<b>02:22:000000:283(единое землепользование)</b>	

Сведения о характерных точках границы земельного участка				
Система координат				
Зона №				
Номер точки	Координаты		Описание закрепления на местности	Средняя квадратическая погрешность определения координат характерных точек границ земельного участка, м
	X	Y		
1	2	3	4	5
2251	752916.62	1290425.4	данные отсутствуют	15
2252	752906.52	1290389.02	данные отсутствуют	15
2253	752928.75	1290373.86	данные отсутствуют	15
2254	752969.18	1290473.91	данные отсутствуют	15
2255	753008.59	1290485.03	данные отсутствуют	15
2256	753073.28	1290463.81	данные отсутствуют	15
2257	753124.82	1290427.42	данные отсутствуют	15
2258	746147.3	1289683.23	данные отсутствуют	данные отсутствуют
2259	746093.58	1289729.3	данные отсутствуют	данные отсутствуют
2260	746193.64	1289802.08	данные отсутствуют	данные отсутствуют
2261	746154.98	1289857.82	данные отсутствуют	данные отсутствуют
2262	746227.88	1289919.22	данные отсутствуют	данные отсутствуют
2263	745960.24	1290386.5	данные отсутствуют	данные отсутствуют
2264	745177.14	1290618.83	данные отсутствуют	данные отсутствуют
2265	745005.03	1290468.24	данные отсутствуют	данные отсутствуют

Государственный регистратор		ФГИС ЕГРН
полное наименование должности	подпись	инициалы, фамилия

М.П.

Выписка из Единого государственного реестра недвижимости об объекте недвижимости  
Описание местоположения земельного участка

<b>Земельный участок</b>			
(вид объекта недвижимости)			
Лист №	Раздела <b>3.2</b>	Всего листов раздела <b>3.2</b> : ____	Всего разделов: ____
Всего листов выписки: ____			
<b>30.09.2021 № 99/2021/420701428</b>			
Кадастровый номер:		<b>02:22:000000:283(единое землепользование)</b>	

Сведения о характерных точках границы земельного участка				
Система координат				
Зона №				
Номер точки	Координаты		Описание закрепления на местности	Средняя квадратическая погрешность определения координат характерных точек границ земельного участка, м
	X	Y		
1	2	3	4	5
2266	744675.8	1290856.88	данные отсутствуют	данные отсутствуют
2267	744655.31	1290866.79	данные отсутствуют	данные отсутствуют
2268	744627.16	1290887.44	данные отсутствуют	данные отсутствуют
2269	744560.11	1290963.77	данные отсутствуют	данные отсутствуют
2270	744513.73	1291016.58	данные отсутствуют	данные отсутствуют
2271	744433.7	1291110.85	данные отсутствуют	данные отсутствуют
2272	744392.35	1291156.51	данные отсутствуют	данные отсутствуют
2273	744380.09	1291151.55	данные отсутствуют	данные отсутствуют
2274	744375.62	1291147.31	данные отсутствуют	данные отсутствуют
2275	744372.16	1291139.99	данные отсутствуют	данные отсутствуют
2276	744368.51	1291129.39	данные отсутствуют	данные отсутствуют
2277	744365.65	1291120.02	данные отсутствуют	данные отсутствуют
2278	744363.82	1291114.1	данные отсутствуют	данные отсутствуют
2279	744363.81	1291114.09	данные отсутствуют	данные отсутствуют
2280	744363.8	1291114.07	данные отсутствуют	данные отсутствуют

Государственный регистратор		ФГИС ЕГРН
полное наименование должности	подпись	инициалы, фамилия

М.П.

Раздел 3.2

Выписка из Единого государственного реестра недвижимости об объекте недвижимости  
Описание местоположения земельного участка

<b>Земельный участок</b>			
(вид объекта недвижимости)			
Лист №	Раздела <b>3.2</b>	Всего листов раздела <b>3.2</b> : ____	Всего разделов: ____
Всего листов выписки: ____			
<b>30.09.2021 № 99/2021/420701428</b>			
Кадастровый номер:		<b>02:22:000000:283(единое землепользование)</b>	

Сведения о характерных точках границы земельного участка				
Система координат				
Зона №				
Номер точки	Координаты		Описание закрепления на местности	Средняя квадратическая погрешность определения координат характерных точек границ земельного участка, м
	X	Y		
1	2	3	4	5
2281	744361.08	1291110.84	данные отсутствуют	данные отсутствуют
2282	744421.69	1291016.66	данные отсутствуют	данные отсутствуют
2283	744368.04	1290806.74	данные отсутствуют	данные отсутствуют
2284	744205.1	1290829.79	данные отсутствуют	данные отсутствуют
2285	744162.93	1290885.56	данные отсутствуют	данные отсутствуют
2286	744160.94	1290883.91	данные отсутствуют	данные отсутствуют
2287	744143.82	1290870.85	данные отсутствуют	данные отсутствуют
2288	744143.79	1290870.84	данные отсутствуют	данные отсутствуют
2289	744137.66	1290869.21	данные отсутствуют	данные отсутствуют
2290	744131.55	1290868.39	данные отсутствуют	данные отсутствуют
2291	744131.53	1290868.39	данные отсутствуют	данные отсутствуют
2292	744126.63	1290869.21	данные отсутствуют	данные отсутствуют
2293	744126.6	1290869.22	данные отсутствуют	данные отсутствуют
2294	744126.58	1290869.23	данные отсутствуют	данные отсутствуют
2295	744119.65	1290875.75	данные отсутствуют	данные отсутствуют

Государственный регистратор		ФГИС ЕГРН
полное наименование должности	подпись	инициалы, фамилия

М.П.

<b>Земельный участок</b>			
(вид объекта недвижимости)			
Лист №	Раздела <b>3.2</b>	Всего листов раздела <b>3.2</b> : ____	Всего разделов: ____
Всего листов выписки: ____			
<b>30.09.2021 № 99/2021/420701428</b>			
Кадастровый номер:		<b>02:22:000000:283(единое землепользование)</b>	

Сведения о характерных точках границы земельного участка				
Система координат				
Зона №				
Номер точки	Координаты		Описание закрепления на местности	Средняя квадратическая погрешность определения координат характерных точек границ земельного участка, м
	X	Y		
1	2	3	4	5
2296	744119.63	1290875.78	данные отсутствуют	данные отсутствуют
2297	744112.7	1290889.64	данные отсутствуют	данные отсутствуют
2298	744106.18	1290904.53	данные отсутствуют	данные отсутствуют
2299	744097.62	1290926.34	данные отсутствуют	данные отсутствуют
2300	744089.87	1290940.61	данные отсутствуют	данные отсутствуют
2301	744084.99	1290948.54	данные отсутствуют	данные отсутствуют
2302	744070.11	1290966.88	данные отсутствуют	данные отсутствуют
2303	744056.45	1290983.81	данные отсутствуют	данные отсутствуют
2304	744038.71	1291006.24	данные отсутствуют	данные отсутствуют
2305	744028.52	1291020.51	данные отсутствуют	данные отсутствуют
2306	744028.51	1291020.52	данные отсутствуют	данные отсутствуют
2307	744016.28	1291044.38	данные отсутствуют	данные отсутствуют
2308	744006.49	1291065.98	данные отсутствуют	данные отсутствуют
2309	743997.93	1291085.35	данные отсутствуют	данные отсутствуют
2310	743997.92	1291085.36	данные отсутствуют	данные отсутствуют

Государственный регистратор		ФГИС ЕГРН
полное наименование должности	подпись	инициалы, фамилия

М.П.

Раздел 3.2

Выписка из Единого государственного реестра недвижимости об объекте недвижимости  
Описание местоположения земельного участка

<b>Земельный участок</b>			
(вид объекта недвижимости)			
Лист №	Раздела <b>3.2</b>	Всего листов раздела <b>3.2</b> : ____	Всего разделов: ____
Всего листов выписки: ____			
<b>30.09.2021 № 99/2021/420701428</b>			
Кадастровый номер:		<b>02:22:000000:283(единое землепользование)</b>	

Сведения о характерных точках границы земельного участка				
Система координат				
Зона №				
Номер точки	Координаты		Описание закрепления на местности	Средняя квадратическая погрешность определения координат характерных точек границ земельного участка, м
	X	Y		
1	2	3	4	5
2311	743990.38	1291109.21	данные отсутствуют	данные отсутствуют
2312	743989.81	1291111.52	данные отсутствуют	данные отсутствуют
2313	743937.27	1291187.26	данные отсутствуют	данные отсутствуют
2314	743958.19	1291116.43	данные отсутствуют	данные отсутствуют
2315	743946.67	1291028.18	данные отсутствуют	данные отсутствуют
2316	743931.33	1290993.63	данные отсутствуют	данные отсутствуют
2317	743912.14	1290974.45	данные отсутствуют	данные отсутствуют
2318	743866.09	1290970.61	данные отсутствуют	данные отсутствуют
2319	743839.23	1291016.66	данные отсутствуют	данные отсутствуют
2320	743850.75	1291051.2	данные отсутствуют	данные отсутствуют
2321	743789.35	1291066.54	данные отсутствуют	данные отсутствуют
2322	743754.82	1291089.57	данные отсутствуют	данные отсутствуют
2323	743727.96	1291112.59	данные отсутствуют	данные отсутствуют
2324	743724.12	1291127.94	данные отсутствуют	данные отсутствуют
2325	743708.77	1291181.66	данные отсутствуют	данные отсутствуют

Государственный регистратор		ФГИС ЕГРН
полное наименование должности	подпись	инициалы, фамилия

М.П.

Выписка из Единого государственного реестра недвижимости об объекте недвижимости  
Описание местоположения земельного участка

<b>Земельный участок</b>			
(вид объекта недвижимости)			
Лист №	Раздела <b>3.2</b>	Всего листов раздела <b>3.2</b> : ____	Всего разделов: ____
Всего листов выписки: ____			
<b>30.09.2021 № 99/2021/420701428</b>			
Кадастровый номер:		<b>02:22:000000:283(единое землепользование)</b>	

Сведения о характерных точках границы земельного участка				
Система координат				
Зона №				
Номер точки	Координаты		Описание закрепления на местности	Средняя квадратическая погрешность определения координат характерных точек границ земельного участка, м
	X	Y		
1	2	3	4	5
2326	743704.93	1291220.03	данные отсутствуют	данные отсутствуют
2327	743708.77	1291277.58	данные отсутствуют	данные отсутствуют
2328	743724.12	1291335.15	данные отсутствуют	данные отсутствуют
2329	743743.34	1291348.5	данные отсутствуют	данные отсутствуют
2330	743769.83	1291360.54	данные отсутствуют	данные отсутствуют
2331	743798.74	1291359.74	данные отсутствуют	данные отсутствуют
2332	743814.8	1291354.39	данные отсутствуют	данные отсутствуют
2333	743803.87	1291366.85	данные отсутствуют	данные отсутствуют
2334	743803.86	1291366.87	данные отсутствуют	данные отсутствуют
2335	743797.14	1291379.51	данные отсутствуют	данные отсутствуют
2336	743793.47	1291386.03	данные отсутствуют	данные отсутствуют
2337	743791.02	1291392.56	данные отсутствуют	данные отсутствуют
2338	743791.01	1291392.57	данные отсутствуют	данные отсутствуют
2339	743789.38	1291399.51	данные отсутствуют	данные отсутствуют
2340	743788.75	1291404.43	данные отсутствуют	данные отсутствуют

Государственный регистратор		ФГИС ЕГРН
полное наименование должности	подпись	инициалы, фамилия

М.П.

Раздел 3.2

Выписка из Единого государственного реестра недвижимости об объекте недвижимости  
Описание местоположения земельного участка

<b>Земельный участок</b>			
(вид объекта недвижимости)			
Лист №	Раздела <b>3.2</b>	Всего листов раздела <b>3.2</b> : ____	Всего разделов: ____
Всего листов выписки: ____			
<b>30.09.2021 № 99/2021/420701428</b>			
Кадастровый номер:		<b>02:22:000000:283(единое землепользование)</b>	

Сведения о характерных точках границы земельного участка				
Система координат				
Зона №				
Номер точки	Координаты		Описание закрепления на местности	Средняя квадратическая погрешность определения координат характерных точек границ земельного участка, м
	X	Y		
1	2	3	4	5
2341	743786.01	1291408.45	данные отсутствуют	данные отсутствуют
2342	743774.05	1291404.26	данные отсутствуют	данные отсутствуют
2343	743066.46	1291444.59	данные отсутствуют	данные отсутствуют
2344	743027.33	1291424.3	данные отсутствуют	данные отсутствуют
2345	743067.05	1291304.82	данные отсутствуют	данные отсутствуют
2346	743244.04	1291187.23	данные отсутствуют	данные отсутствуют
2347	743655.05	1291012.83	данные отсутствуют	данные отсутствуют
2348	743681.91	1291005.15	данные отсутствуют	данные отсутствуют
2349	743758.65	1290970.61	данные отсутствуют	данные отсутствуют
2350	743823.88	1290932.24	данные отсутствуют	данные отсутствуют
2351	743912.14	1290874.69	данные отсутствуют	данные отсутствуют
2352	743962.02	1290836.3	данные отсутствуют	данные отсутствуют
2353	744004.23	1290832.48	данные отсутствуют	данные отсутствуют
2354	744038.77	1290820.98	данные отсутствуют	данные отсутствуют
2355	744104	1290794.11	данные отсутствуют	данные отсутствуют

Государственный регистратор		ФГИС ЕГРН
полное наименование должности	подпись	инициалы, фамилия

М.П.

<b>Земельный участок</b>			
(вид объекта недвижимости)			
Лист №	Раздела <b>3.2</b>	Всего листов раздела <b>3.2</b> : ____	Всего разделов: ____
Всего листов выписки: ____			
<b>30.09.2021 № 99/2021/420701428</b>			
Кадастровый номер:		<b>02:22:000000:283(единое землепользование)</b>	

Сведения о характерных точках границы земельного участка				
Система координат				
Зона №				
Номер точки	Координаты		Описание закрепления на местности	Средняя квадратическая погрешность определения координат характерных точек границ земельного участка, м
	X	Y		
1	2	3	4	5
2356	744165.39	1290709.7	данные отсутствуют	данные отсутствуют
2357	744230.63	1290636.78	данные отсутствуют	данные отсутствуют
2358	744334.23	1290575.39	данные отсутствуют	данные отсутствуют
2359	744445.51	1290510.14	данные отсутствуют	данные отсутствуют
2360	744643.39	1290407.55	данные отсутствуют	данные отсутствуют
2361	744447.43	1290467.94	данные отсутствуют	данные отсутствуют
2362	744432.08	1290467.94	данные отсутствуют	данные отсутствуют
2363	744410.98	1290487.14	данные отсутствуют	данные отсутствуют
2364	744349.58	1290515.9	данные отсутствуют	данные отсутствуют
2365	744305.45	1290548.51	данные отсутствуют	данные отсутствуют
2366	744255.57	1290563.87	данные отсутствуют	данные отсутствуют
2367	744230.63	1290583.06	данные отсутствуют	данные отсутствуют
2368	744198.01	1290592.66	данные отсутствуют	данные отсутствуют
2369	744180.74	1290600.34	данные отсутствуют	данные отсутствуют
2370	744128.94	1290611.84	данные отсутствуют	данные отсутствуют

Государственный регистратор		ФГИС ЕГРН
полное наименование должности	подпись	инициалы, фамилия

М.П.

Раздел 3.2

Выписка из Единого государственного реестра недвижимости об объекте недвижимости  
Описание местоположения земельного участка

<b>Земельный участок</b>			
(вид объекта недвижимости)			
Лист №	Раздела <b>3.2</b>	Всего листов раздела <b>3.2</b> : ____	Всего разделов: ____
Всего листов выписки: ____			
<b>30.09.2021 № 99/2021/420701428</b>			
Кадастровый номер:		<b>02:22:000000:283(единое землепользование)</b>	

Сведения о характерных точках границы земельного участка				
Система координат				
Зона №				
Номер точки	Координаты		Описание закрепления на местности	Средняя квадратическая погрешность определения координат характерных точек границ земельного участка, м
	X	Y		
1	2	3	4	5
2371	744084.82	1290617.6	данные отсутствуют	данные отсутствуют
2372	744044.52	1290617.6	данные отсутствуют	данные отсутствуют
2373	743994.64	1290611.84	данные отсутствуют	данные отсутствуют
2374	743950.51	1290611.84	данные отсутствуют	данные отсутствуют
2375	743873.77	1290642.54	данные отсутствуют	данные отсутствуют
2376	743839.24	1290652.13	данные отсутствуют	данные отсутствуют
2377	743793.19	1290640.62	данные отсутствуют	данные отсутствуют
2378	743750.98	1290613.76	данные отсутствуют	данные отсутствуют
2379	743699.18	1290609.92	данные отсутствуют	данные отсутствуют
2380	743683.83	1290625.26	данные отсутствуют	данные отсутствуют
2381	743689.59	1290652.13	данные отсутствуют	данные отсутствуют
2382	743716.45	1290702.02	данные отсутствуют	данные отсутствуют
2383	743687.67	1290717.36	данные отсутствуют	данные отсутствуют
2384	743651.21	1290707.78	данные отсутствуют	данные отсутствуют
2385	743610.92	1290711.6	данные отсутствуют	данные отсутствуют

Государственный регистратор		ФГИС ЕГРН
полное наименование должности	подпись	инициалы, фамилия

М.П.

Выписка из Единого государственного реестра недвижимости об объекте недвижимости  
Описание местоположения земельного участка

<b>Земельный участок</b>			
(вид объекта недвижимости)			
Лист №	Раздела <b>3.2</b>	Всего листов раздела <b>3.2</b> : ____	Всего разделов: ____
Всего листов выписки: ____			
<b>30.09.2021 № 99/2021/420701428</b>			
Кадастровый номер:		<b>02:22:000000:283(единое землепользование)</b>	

Сведения о характерных точках границы земельного участка				
Система координат				
Зона №				
Номер точки	Координаты		Описание закрепления на местности	Средняя квадратическая погрешность определения координат характерных точек границ земельного участка, м
	X	Y		
1	2	3	4	5
2386	743593.66	1290726.94	данные отсутствуют	данные отсутствуют
2387	743568.71	1290784.51	данные отсутствуют	данные отсутствуют
2388	743457.44	1290888.11	данные отсутствуют	данные отсутствуют
2389	743401.8	1290897.71	данные отсутствуют	данные отсутствуют
2390	743292.44	1290924.58	данные отсутствуют	данные отсутствуют
2391	743211.86	1290943.76	данные отсутствуют	данные отсутствуют
2392	743049.78	1291003.9	данные отсутствуют	данные отсутствуют
2393	742786.02	1291160.86	данные отсутствуют	данные отсутствуют
2394	743225.28	1290997.47	данные отсутствуют	данные отсутствуют
2395	743259.82	1291005.15	данные отсутствуют	данные отсутствуют
2396	743325.05	1290982.13	данные отсутствуют	данные отсутствуют
2397	743463.19	1290955.26	данные отсутствуют	данные отсутствуют
2398	743539.93	1290913.06	данные отсутствуют	данные отсутствуют
2399	743597.49	1290870.85	данные отсутствуют	данные отсутствуют
2400	743666.56	1290851.66	данные отсутствуют	данные отсутствуют

Государственный регистратор		ФГИС ЕГРН
полное наименование должности	подпись	инициалы, фамилия

М.П.

Раздел 3.2

Выписка из Единого государственного реестра недвижимости об объекте недвижимости  
Описание местоположения земельного участка

<b>Земельный участок</b>			
(вид объекта недвижимости)			
Лист №	Раздела <b>3.2</b>	Всего листов раздела <b>3.2</b> : ____	Всего разделов: ____
Всего листов выписки: ____			
<b>30.09.2021 № 99/2021/420701428</b>			
Кадастровый номер:		<b>02:22:000000:283(единое землепользование)</b>	

Сведения о характерных точках границы земельного участка				
Система координат				
Зона №				
Номер точки	Координаты		Описание закрепления на местности	Средняя квадратическая погрешность определения координат характерных точек границ земельного участка, м
	X	Y		
1	2	3	4	5
2401	743770.16	1290817.14	данные отсутствуют	данные отсутствуют
2402	743793.19	1290817.14	данные отсутствуют	данные отсутствуют
2403	743789.35	1290863.18	данные отсутствуют	данные отсутствуют
2404	743766.33	1290890.03	данные отсутствуют	данные отсутствуют
2405	743747.14	1290916.9	данные отсутствуют	данные отсутствуют
2406	743712.61	1290955.26	данные отсутствуют	данные отсутствуют
2407	743658.89	1290978.29	данные отсутствуют	данные отсутствуют
2408	743571.48	1291011.52	данные отсутствуют	данные отсутствуют
2409	743434.94	1291069.66	данные отсутствуют	данные отсутствуют
2410	743380.58	1291048.18	данные отсутствуют	данные отсутствуют
2411	742901.82	1291292.91	данные отсутствуют	данные отсутствуют
2412	742606.97	1290981.58	данные отсутствуют	данные отсутствуют
2413	742577.74	1290978.82	данные отсутствуют	данные отсутствуют
2414	742570.61	1290965.55	данные отсутствуют	данные отсутствуют
2415	742626.69	1290888.11	данные отсутствуют	данные отсутствуют

Государственный регистратор		ФГИС ЕГРН
полное наименование должности	подпись	инициалы, фамилия

М.П.

<b>Земельный участок</b>			
(вид объекта недвижимости)			
Лист №	Раздела <b>3.2</b>	Всего листов раздела <b>3.2</b> : ____	Всего разделов: ____
Всего листов выписки: ____			
<b>30.09.2021 № 99/2021/420701428</b>			
Кадастровый номер:		<b>02:22:000000:283(единое землепользование)</b>	

Сведения о характерных точках границы земельного участка				
Система координат				
Зона №				
Номер точки	Координаты		Описание закрепления на местности	Средняя квадратическая погрешность определения координат характерных точек границ земельного участка, м
	X	Y		
1	2	3	4	5
2416	742653.55	1290891.95	данные отсутствуют	данные отсутствуют
2417	742697.67	1290880.43	данные отсутствуют	данные отсутствуют
2418	742753.31	1290845.9	данные отсутствуют	данные отсутствуют
2419	742820.46	1290822.88	данные отсутствуют	данные отсутствуют
2420	742843.49	1290817.14	данные отсутствуют	данные отсутствуют
2421	742868.43	1290803.7	данные отсутствуют	данные отсутствуют
2422	742899.13	1290792.19	данные отсутствуют	данные отсутствуют
2423	742927.9	1290778.75	данные отсутствуют	данные отсутствуют
2424	742962.44	1290767.23	данные отсутствуют	данные отсутствуют
2425	742993.14	1290765.31	данные отсутствуют	данные отсутствуют
2426	743031.51	1290751.9	данные отсутствуют	данные отсутствуют
2427	743046.86	1290728.86	данные отсутствуют	данные отсутствуют
2428	743058.37	1290709.7	данные отсутствуют	данные отсутствуют
2429	743083.31	1290694.34	данные отсутствуют	данные отсутствуют
2430	743108.25	1290686.66	данные отсутствуют	данные отсутствуют

Государственный регистратор		ФГИС ЕГРН
полное наименование должности	подпись	инициалы, фамилия

М.П.

Раздел 3.2

Выписка из Единого государственного реестра недвижимости об объекте недвижимости  
Описание местоположения земельного участка

<b>Земельный участок</b>			
(вид объекта недвижимости)			
Лист №	Раздела <b>3.2</b>	Всего листов раздела <b>3.2</b> : ____	Всего разделов: ____
Всего листов выписки: ____			
<b>30.09.2021 № 99/2021/420701428</b>			
Кадастровый номер:		<b>02:22:000000:283(единое землепользование)</b>	

Сведения о характерных точках границы земельного участка				
Система координат				
Зона №				
Номер точки	Координаты		Описание закрепления на местности	Средняя квадратическая погрешность определения координат характерных точек границ земельного участка, м
	X	Y		
1	2	3	4	5
2431	743117.85	1290694.34	данные отсутствуют	данные отсутствуют
2432	743133.19	1290713.52	данные отсутствуют	данные отсутствуют
2433	743156.22	1290728.86	данные отсутствуют	данные отсутствуют
2434	743192.67	1290719.28	данные отсутствуют	данные отсутствуют
2435	743232.96	1290713.52	данные отсутствуют	данные отсутствуют
2436	743263.66	1290694.34	данные отсутствуют	данные отсутствуют
2437	743269.41	1290661.71	данные отсутствуют	данные отсутствуют
2438	743290.52	1290621.42	данные отсутствуют	данные отсутствуют
2439	743330.81	1290608	данные отсутствуют	данные отсутствуют
2440	743432.49	1290629.1	данные отсутствуют	данные отсутствуют
2441	743511.16	1290596.5	данные отсутствуют	данные отсутствуют
2442	743610.92	1290567.71	данные отсутствуют	данные отсутствуют
2443	743655.05	1290537.01	данные отсутствуют	данные отсутствуют
2444	743633.95	1290517.82	данные отсутствуют	данные отсутствуют
2445	743618.6	1290519.74	данные отсутствуют	данные отсутствуют

Государственный регистратор		ФГИС ЕГРН
полное наименование должности	подпись	инициалы, фамилия

М.П.



Выписка из Единого государственного реестра недвижимости об объекте недвижимости  
Описание местоположения земельного участка

<b>Земельный участок</b>			
(вид объекта недвижимости)			
Лист №	Раздела <b>3.2</b>	Всего листов раздела <b>3.2</b> : ____	Всего разделов: ____
Всего листов выписки: ____			
<b>30.09.2021 № 99/2021/420701428</b>			
Кадастровый номер:		<b>02:22:000000:283(единое землепользование)</b>	

Сведения о характерных точках границы земельного участка				
Система координат				
Зона №				
Номер точки	Координаты		Описание закрепления на местности	Средняя квадратическая погрешность определения координат характерных точек границ земельного участка, м
	X	Y		
1	2	3	4	5
2446	743595.58	1290519.74	данные отсутствуют	данные отсутствуют
2447	743580.23	1290512.06	данные отсутствуют	данные отсутствуют
2448	743591.74	1290504.4	данные отсутствуют	данные отсутствуют
2449	743620.52	1290479.46	данные отсутствуют	данные отсутствуют
2450	743637.78	1290467.94	данные отсутствуют	данные отсутствуют
2451	743674.24	1290458.35	данные отсутствуют	данные отсутствуют
2452	743687.67	1290442.99	данные отсутствуют	данные отсутствуют
2453	743672.32	1290437.25	данные отсутствуют	данные отсутствуют
2454	743630.11	1290441.07	данные отсутствуют	данные отсутствуют
2455	743587.9	1290446.83	данные отсутствуют	данные отсутствуют
2456	743582.14	1290433.41	данные отсутствуют	данные отсутствуют
2457	743601.33	1290429.57	данные отсутствуют	данные отсутствуют
2458	743666.56	1290389.28	данные отсутствуют	данные отсутствуют
2459	743798.95	1290345.15	данные отсутствуют	данные отсутствуют
2460	743860.34	1290331.71	данные отсутствуют	данные отсутствуют

Государственный регистратор		ФГИС ЕГРН
полное наименование должности	подпись	инициалы, фамилия

М.П.

Раздел 3.2

Выписка из Единого государственного реестра недвижимости об объекте недвижимости  
Описание местоположения земельного участка

<b>Земельный участок</b>			
(вид объекта недвижимости)			
Лист №	Раздела <b>3.2</b>	Всего листов раздела <b>3.2</b> : ____	Всего разделов: ____
Всего листов выписки: ____			
<b>30.09.2021 № 99/2021/420701428</b>			
Кадастровый номер:		<b>02:22:000000:283(единое землепользование)</b>	

Сведения о характерных точках границы земельного участка				
Система координат				
Зона №				
Номер точки	Координаты		Описание закрепления на местности	Средняя квадратическая погрешность определения координат характерных точек границ земельного участка, м
	X	Y		
1	2	3	4	5
2461	743898.71	1290325.97	данные отсутствуют	данные отсутствуют
2462	743939	1290331.71	данные отсутствуют	данные отсутствуют
2463	743967.78	1290347.07	данные отсутствуют	данные отсутствуют
2464	743977.37	1290383.52	данные отсутствуют	данные отсутствуют
2465	743935.17	1290404.62	данные отсутствуют	данные отсутствуют
2466	743908.31	1290419.98	данные отсутствуют	данные отсутствуют
2467	743843.07	1290433.41	данные отсутствуют	данные отсутствуют
2468	743791.27	1290442.99	данные отсутствуют	данные отсутствуют
2469	743718.36	1290446.83	данные отсутствуют	данные отсутствуют
2470	743706.85	1290475.62	данные отсутствуют	данные отсутствуют
2471	743718.36	1290500.56	данные отсутствуют	данные отсутствуют
2472	743752.9	1290512.06	данные отсутствуют	данные отсутствуют
2473	743804.7	1290517.82	данные отсутствуют	данные отсутствуют
2474	743823.89	1290552.35	данные отсутствуют	данные отсутствуют
2475	743858.42	1290558.11	данные отсутствуют	данные отсутствуют

Государственный регистратор		ФГИС ЕГРН
полное наименование должности	подпись	инициалы, фамилия

М.П.

<b>Земельный участок</b>			
(вид объекта недвижимости)			
Лист №	Раздела <b>3.2</b>	Всего листов раздела <b>3.2</b> : ____	Всего разделов: ____
Всего листов выписки: ____			
<b>30.09.2021 № 99/2021/420701428</b>			
Кадастровый номер:		<b>02:22:000000:283(единое землепользование)</b>	

Сведения о характерных точках границы земельного участка				
Система координат				
Зона №				
Номер точки	Координаты		Описание закрепления на местности	Средняя квадратическая погрешность определения координат характерных точек границ земельного участка, м
	X	Y		
1	2	3	4	5
2476	743942.84	1290538.93	данные отсутствуют	данные отсутствуют
2477	743998.48	1290575.38	данные отсутствуют	данные отсутствуют
2478	744031.09	1290571.55	данные отсутствуют	данные отсутствуют
2479	744057.95	1290527.42	данные отсутствуют	данные отсутствуют
2480	744113.59	1290485.22	данные отсутствуют	данные отсутствуют
2481	744211.44	1290456.43	данные отсутствуют	данные отсутствуют
2482	744288.19	1290446.83	данные отсутствуют	данные отсутствуют
2483	744322.72	1290446.83	данные отсутствуют	данные отсутствуют
2484	744332.31	1290408.46	данные отсутствуют	данные отсутствуют
2485	744341.91	1290391.2	данные отсутствуют	данные отсутствуют
2486	744353.42	1290381.62	данные отсутствуют	данные отсутствуют
2487	744366.85	1290354.75	данные отсутствуют	данные отсутствуют
2488	744395.63	1290343.23	данные отсутствуют	данные отсутствуют
2489	744386.03	1290320.21	данные отсутствуют	данные отсутствуют
2490	744351.5	1290324.05	данные отсутствуют	данные отсутствуют

Государственный регистратор		ФГИС ЕГРН
полное наименование должности	подпись	инициалы, фамилия

М.П.

Раздел 3.2

Выписка из Единого государственного реестра недвижимости об объекте недвижимости  
Описание местоположения земельного участка

<b>Земельный участок</b>			
(вид объекта недвижимости)			
Лист №	Раздела <b>3.2</b>	Всего листов раздела <b>3.2</b> : ____	Всего разделов: ____
Всего листов выписки: ____			
<b>30.09.2021 № 99/2021/420701428</b>			
Кадастровый номер:		<b>02:22:000000:283(единое землепользование)</b>	

Сведения о характерных точках границы земельного участка				
Система координат				
Зона №				
Номер точки	Координаты		Описание закрепления на местности	Средняя квадратическая погрешность определения координат характерных точек границ земельного участка, м
	X	Y		
1	2	3	4	5
2491	744318.88	1290324.05	данные отсутствуют	данные отсутствуют
2492	744276.67	1290331.71	данные отсутствуют	данные отсутствуют
2493	744261.32	1290308.7	данные отсутствуют	данные отсутствуют
2494	744307.37	1290304.86	данные отсутствуют	данные отсутствуют
2495	744330.4	1290289.52	данные отсутствуют	данные отсутствуют
2496	744347.66	1290258.82	данные отсутствуют	данные отсутствуют
2497	744359.17	1290220.43	данные отсутствуют	данные отсутствуют
2498	744397.55	1290218.53	данные отсутствуют	данные отсутствуют
2499	744430.16	1290220.43	данные отсутствуют	данные отсутствуют
2500	744439.76	1290239.63	данные отсутствуют	данные отсутствуют
2501	744439.76	1290279.92	данные отсутствуют	данные отсутствуют
2502	744439.76	1290347.07	данные отсутствуют	данные отсутствуют
2503	744453.18	1290352.83	данные отсутствуют	данные отсутствуют
2504	744480.04	1290347.07	данные отсутствуют	данные отсутствуют
2505	744487.72	1290318.29	данные отсутствуют	данные отсутствуют

Государственный регистратор		ФГИС ЕГРН
полное наименование должности	подпись	инициалы, фамилия

М.П.

Выписка из Единого государственного реестра недвижимости об объекте недвижимости  
Описание местоположения земельного участка

<b>Земельный участок</b>			
<small>(вид объекта недвижимости)</small>			
Лист № <u>    </u> Раздела <b>3.2</b>	Всего листов раздела <b>3.2</b> : <u>    </u>	Всего разделов: <u>    </u>	Всего листов выписки: <u>    </u>
<b>30.09.2021 № 99/2021/420701428</b>			
Кадастровый номер:		<b>02:22:000000:283(единое землепользование)</b>	

Сведения о характерных точках границы земельного участка				
Система координат				
Зона №				
Номер точки	Координаты		Описание закрепления на местности	Средняя квадратическая погрешность определения координат характерных точек границ земельного участка, м
	X	Y		
1	2	3	4	5
2506	744510.74	1290247.3	данные отсутствуют	данные отсутствуют
2507	744518.42	1290247.3	данные отсутствуют	данные отсутствуют
2508	744528.01	1290254.98	данные отсутствуют	данные отсутствуют
2509	744560.63	1290272.26	данные отсутствуют	данные отсутствуют
2510	744581.73	1290274.16	данные отсутствуют	данные отсутствуют
2511	744575.98	1290266.5	данные отсутствуют	данные отсутствуют
2512	744566.38	1290233.87	данные отсутствуют	данные отсутствуют
2513	744566.38	1290212.77	данные отсутствуют	данные отсутствуют
2514	744575.98	1290185.9	данные отсутствуют	данные отсутствуют
2515	744604.75	1290164.8	данные отсутствуют	данные отсутствуют
2516	744696.85	1290151.38	данные отсутствуют	данные отсутствуют
2517	744764	1290136.03	данные отсутствуют	данные отсутствуют
2518	744798.53	1290130.27	данные отсутствуют	данные отсутствуют
2519	744813.88	1290107.25	данные отсутствуют	данные отсутствуют
2520	744815.8	1290084.22	данные отсутствуют	данные отсутствуют

Государственный регистратор		ФГИС ЕГРН
полное наименование должности	подпись	инициалы, фамилия

М.П.

Выписка из Единого государственного реестра недвижимости об объекте недвижимости  
Описание местоположения земельного участка

<b>Земельный участок</b>			
<small>(вид объекта недвижимости)</small>			
Лист № <u>    </u> Раздела <b>3.2</b>	Всего листов раздела <b>3.2</b> : <u>    </u>	Всего разделов: <u>    </u>	Всего листов выписки: <u>    </u>
<b>30.09.2021 № 99/2021/420701428</b>			
Кадастровый номер:		<b>02:22:000000:283(единое землепользование)</b>	

Сведения о характерных точках границы земельного участка				
Система координат				
Зона №				
Номер точки	Координаты		Описание закрепления на местности	Средняя квадратическая погрешность определения координат характерных точек границ земельного участка, м
	X	Y		
1	2	3	4	5
2521	744804.29	1290076.54	данные отсутствуют	данные отсутствуют
2522	744773.59	1290086.14	данные отсутствуют	данные отсутствуют
2523	744669.99	1290103.41	данные отсутствуют	данные отсутствуют
2524	744543.36	1290122.59	данные отсутствуют	данные отсутствуют
2525	744520.34	1290093.82	данные отсутствуют	данные отсутствуют
2526	744501.15	1290093.82	данные отсутствуют	данные отсутствуют
2527	744409.06	1290112.99	данные отсутствуют	данные отсутствуют
2528	744190.34	1290145.62	данные отсутствуют	данные отсутствуют
2529	743965.86	1290193.58	данные отсутствуют	данные отсутствуют
2530	743823.89	1290235.79	данные отсутствуют	данные отсутствуют
2531	743726.04	1290264.58	данные отсутствуют	данные отсутствуют
2532	743555.28	1290335.55	данные отсутствуют	данные отсутствуют
2533	743426.74	1290402.7	данные отсутствуют	данные отсутствуют
2534	743240.64	1290492.88	данные отсутствуют	данные отсутствуют
2535	743114.01	1290567.71	данные отсутствуют	данные отсутствуют

Государственный регистратор		ФГИС ЕГРН
полное наименование должности	подпись	инициалы, фамилия

М.П.

<b>Земельный участок</b>			
(вид объекта недвижимости)			
Лист №	Раздела <b>3.2</b>	Всего листов раздела <b>3.2</b> : ____	Всего разделов: ____
Всего листов выписки: ____			
<b>30.09.2021 № 99/2021/420701428</b>			
Кадастровый номер:		<b>02:22:000000:283(единое землепользование)</b>	

Сведения о характерных точках границы земельного участка				
Система координат				
Зона №				
Номер точки	Координаты		Описание закрепления на местности	Средняя квадратическая погрешность определения координат характерных точек границ земельного участка, м
	X	Y		
1	2	3	4	5
2536	742977.79	1290613.76	данные отсутствуют	данные отсутствуют
2537	742924.07	1290611.84	данные отсутствуют	данные отсутствуют
2538	743152.91	1290487.74	данные отсутствуют	данные отсутствуют
2539	743791.1	1290152.5	данные отсутствуют	данные отсутствуют
2540	744085.95	1290075.74	данные отсутствуют	данные отсутствуют
2541	744975.21	1289953.01	данные отсутствуют	данные отсутствуют
2542	745030.67	1289993.34	данные отсутствуют	данные отсутствуют
2543	745455.85	1289914.35	данные отсутствуют	данные отсутствуют
2544	745838.84	1289766.22	данные отсутствуют	данные отсутствуют
2545	745910.57	1289729.07	данные отсутствуют	данные отсутствуют
2546	746097.42	1289593.06	данные отсутствуют	данные отсутствуют
2547	744357.53	1290629.14	данные отсутствуют	данные отсутствуют
2548	744383.76	1290666.02	данные отсутствуют	данные отсутствуют
2549	744318.73	1290709.47	данные отсутствуют	данные отсутствуют
2550	744304.53	1290689.26	данные отсутствуют	данные отсутствуют

Государственный регистратор		ФГИС ЕГРН
полное наименование должности	подпись	инициалы, фамилия

М.П.

Раздел 3.2

Выписка из Единого государственного реестра недвижимости об объекте недвижимости  
Описание местоположения земельного участка

<b>Земельный участок</b>			
(вид объекта недвижимости)			
Лист №	Раздела <b>3.2</b>	Всего листов раздела <b>3.2</b> : ____	Всего разделов: ____
Всего листов выписки: ____			
<b>30.09.2021 № 99/2021/420701428</b>			
Кадастровый номер:		<b>02:22:000000:283(единое землепользование)</b>	

Сведения о характерных точках границы земельного участка				
Система координат				
Зона №				
Номер точки	Координаты		Описание закрепления на местности	Средняя квадратическая погрешность определения координат характерных точек границ земельного участка, м
	X	Y		
1	2	3	4	5
2551	744275.37	1290707.66	данные отсутствуют	данные отсутствуют
2552	744268.92	1290712.06	данные отсутствуют	данные отсутствуют
2553	744264.56	1290705.1	данные отсутствуют	данные отсутствуют
2554	744270.98	1290700.82	данные отсутствуют	данные отсутствуют
2555	744275.64	1290694.38	данные отсутствуют	данные отсутствуют
2556	744256.2	1290665.02	данные отсутствуют	данные отсутствуют
2557	744300	1290638.58	данные отсутствуют	данные отсутствуют
2558	744313.03	1290660.11	данные отсутствуют	данные отсутствуют
2559	746159	1289874.16	данные отсутствуют	данные отсутствуют
2560	746162.3	1289879.81	данные отсутствуют	данные отсутствуют
2561	746156.69	1289883.09	данные отсутствуют	данные отсутствуют
2562	746153.39	1289877.44	данные отсутствуют	данные отсутствуют
2563	743233.71	1291229.14	данные отсутствуют	данные отсутствуют
2564	743236.49	1291232.36	данные отсутствуют	данные отсутствуют
2565	743236.63	1291232.24	данные отсутствуют	данные отсутствуют

Государственный регистратор		ФГИС ЕГРН
полное наименование должности	подпись	инициалы, фамилия

М.П.

Выписка из Единого государственного реестра недвижимости об объекте недвижимости  
Описание местоположения земельного участка

<b>Земельный участок</b>			
(вид объекта недвижимости)			
Лист №	Раздела <b>3.2</b>	Всего листов раздела <b>3.2</b> : ____	Всего разделов: ____
Всего листов выписки: ____			
<b>30.09.2021 № 99/2021/420701428</b>			
Кадастровый номер:		<b>02:22:000000:283(единое землепользование)</b>	

Сведения о характерных точках границы земельного участка				
Система координат				
Зона №				
Номер точки	Координаты		Описание закрепления на местности	Средняя квадратическая погрешность определения координат характерных точек границ земельного участка, м
	X	Y		
1	2	3	4	5
2566	743237.48	1291233.29	данные отсутствуют	данные отсутствуют
2567	743234.09	1291236.14	данные отсутствуют	данные отсутствуют
2568	743233.22	1291235.11	данные отсутствуют	данные отсутствуют
2569	743233.39	1291234.96	данные отсутствуют	данные отсутствуют
2570	743230.65	1291231.86	данные отсутствуют	данные отсутствуют
2571	743231.4	1291231.2	данные отсутствуют	данные отсутствуют
2572	743234.16	1291234.32	данные отсутствуют	данные отсутствуют
2573	743235.72	1291233	данные отсутствуют	данные отсутствуют
2574	743232.94	1291229.78	данные отсутствуют	данные отсутствуют
2575	745447.22	1290200.11	данные отсутствуют	данные отсутствуют
2576	745447.68	1290204.75	данные отсутствуют	данные отсутствуют
2577	745452	1290207.19	данные отсутствуют	данные отсутствуют
2578	745451.51	1290208.07	данные отсутствуют	данные отсутствуют
2579	745447.26	1290205.66	данные отсутствуют	данные отсутствуют
2580	745443.98	1290208.29	данные отсутствуют	данные отсутствуют

Государственный регистратор		ФГИС ЕГРН
полное наименование должности	подпись	инициалы, фамилия

М.П.

Выписка из Единого государственного реестра недвижимости об объекте недвижимости  
Описание местоположения земельного участка

<b>Земельный участок</b>			
(вид объекта недвижимости)			
Лист №	Раздела <b>3.2</b>	Всего листов раздела <b>3.2</b> : ____	Всего разделов: ____
Всего листов выписки: ____			
<b>30.09.2021 № 99/2021/420701428</b>			
Кадастровый номер:		<b>02:22:000000:283(единое землепользование)</b>	

Сведения о характерных точках границы земельного участка				
Система координат				
Зона №				
Номер точки	Координаты		Описание закрепления на местности	Средняя квадратическая погрешность определения координат характерных точек границ земельного участка, м
	X	Y		
1	2	3	4	5
2581	745443.35	1290207.51	данные отсутствуют	данные отсутствуют
2582	745446.69	1290204.84	данные отсутствуют	данные отсутствуют
2583	745446.23	1290200.21	данные отсутствуют	данные отсутствуют
2584	743222.44	1291218.81	данные отсутствуют	данные отсутствуют
2585	743220.23	1291223.13	данные отсутствуют	данные отсутствуют
2586	743222.63	1291227.36	данные отсутствуют	данные отсутствуют
2587	743221.76	1291227.86	данные отсутствуют	данные отсутствуют
2588	743219.39	1291223.67	данные отсутствуют	данные отсутствуют
2589	743215.31	1291223.98	данные отсутствуют	данные отсутствуют
2590	743215.22	1291222.98	данные отсутствуют	данные отсутствуют
2591	743219.35	1291222.67	данные отсутствуют	данные отсутствуют
2592	743221.55	1291218.35	данные отсутствуют	данные отсутствуют
2593	745354.86	1290173.28	данные отсутствуют	данные отсутствуют
2594	745355.5	1290174.05	данные отсутствуют	данные отсутствуют
2595	745351.75	1290177.26	данные отсутствуют	данные отсутствуют

Государственный регистратор		ФГИС ЕГРН
полное наименование должности	подпись	инициалы, фамилия

М.П.

<b>Земельный участок</b>			
(вид объекта недвижимости)			
Лист №	Раздела <b>3.2</b>	Всего листов раздела <b>3.2</b> : ____	Всего разделов: ____
Всего листов выписки: ____			
<b>30.09.2021 № 99/2021/420701428</b>			
Кадастровый номер:		<b>02:22:000000:283(единое землепользование)</b>	

Сведения о характерных точках границы земельного участка				
Система координат				
Зона №				
Номер точки	Координаты		Описание закрепления на местности	Средняя квадратическая погрешность определения координат характерных точек границ земельного участка, м
	X	Y		
1	2	3	4	5
2596	745351.82	1290181.87	данные отсутствуют	данные отсутствуют
2597	745350.82	1290181.89	данные отсутствуют	данные отсутствуют
2598	745350.75	1290177.4	данные отсутствуют	данные отсутствуют
2599	745346.85	1290176.11	данные отсутствуют	данные отсутствуют
2600	745347.15	1290175.15	данные отсутствуют	данные отсутствуют
2601	745351.13	1290176.47	данные отсутствуют	данные отсутствуют
2602	746107.35	1289901.08	данные отсутствуют	данные отсутствуют
2603	746108.01	1289901.83	данные отсутствуют	данные отсутствуют
2604	746104.63	1289904.8	данные отсутствуют	данные отсутствуют
2605	746105.89	1289909.55	данные отсутствуют	данные отсутствуют
2606	746104.93	1289909.81	данные отсутствуют	данные отсутствуют
2607	746103.65	1289905.01	данные отсутствуют	данные отсутствуют
2608	746099.69	1289903.59	данные отсутствуют	данные отсутствуют
2609	746100.03	1289902.65	данные отсутствуют	данные отсутствуют
2610	746103.96	1289904.06	данные отсутствуют	данные отсутствуют

Государственный регистратор		ФГИС ЕГРН
полное наименование должности	подпись	инициалы, фамилия

М.П.

Раздел 3.2

Выписка из Единого государственного реестра недвижимости об объекте недвижимости  
Описание местоположения земельного участка

<b>Земельный участок</b>			
(вид объекта недвижимости)			
Лист №	Раздела <b>3.2</b>	Всего листов раздела <b>3.2</b> : ____	Всего разделов: ____
Всего листов выписки: ____			
<b>30.09.2021 № 99/2021/420701428</b>			
Кадастровый номер:		<b>02:22:000000:283(единое землепользование)</b>	

Сведения о характерных точках границы земельного участка				
Система координат				
Зона №				
Номер точки	Координаты		Описание закрепления на местности	Средняя квадратическая погрешность определения координат характерных точек границ земельного участка, м
	X	Y		
1	2	3	4	5
2611	743249.48	1291255.25	данные отсутствуют	данные отсутствуют
2612	743250.66	1291256.86	данные отсутствуют	данные отсутствуют
2613	743245.02	1291261.01	данные отсутствуют	данные отсутствуют
2614	743243.84	1291259.4	данные отсутствуют	данные отсутствуют
2615	745013.02	1290406.6	данные отсутствуют	данные отсутствуют
2616	745012.96	1290407.6	данные отсутствуют	данные отсутствуют
2617	745008.02	1290407.32	данные отсутствуют	данные отсутствуют
2618	745005.84	1290411.04	данные отсутствуют	данные отсутствуют
2619	745004.98	1290410.54	данные отсутствуют	данные отсутствуют
2620	745007.15	1290406.82	данные отсутствуют	данные отсутствуют
2621	745004.78	1290403.37	данные отсутствуют	данные отсутствуют
2622	745005.6	1290402.81	данные отсутствуют	данные отсутствуют
2623	745008.01	1290406.31	данные отсутствуют	данные отсутствуют
2624	746099.59	1289924.9	данные отсутствуют	данные отсутствуют
2625	746099.78	1289925.29	данные отсутствуют	данные отсутствуют

Государственный регистратор		ФГИС ЕГРН
полное наименование должности	подпись	инициалы, фамилия

М.П.

Выписка из Единого государственного реестра недвижимости об объекте недвижимости  
Описание местоположения земельного участка

<b>Земельный участок</b>			
(вид объекта недвижимости)			
Лист №	Раздела <b>3.2</b>	Всего листов раздела <b>3.2</b> : ____	Всего разделов: ____
Всего листов выписки: ____			
<b>30.09.2021 № 99/2021/420701428</b>			
Кадастровый номер:		<b>02:22:000000:283(единое землепользование)</b>	

Сведения о характерных точках границы земельного участка				
Система координат				
Зона №				
Номер точки	Координаты		Описание закрепления на местности	Средняя квадратическая погрешность определения координат характерных точек границ земельного участка, м
	X	Y		
1	2	3	4	5
2626	746104.55	1289925.13	данные отсутствуют	данные отсутствуют
2627	746104.58	1289926.14	данные отсутствуют	данные отсутствуют
2628	746099.57	1289926.3	данные отсутствуют	данные отсутствуют
2629	746097.41	1289929.86	данные отсутствуют	данные отсутствуют
2630	746096.54	1289929.35	данные отсутствуют	данные отсутствуют
2631	746098.59	1289925.97	данные отсутствуют	данные отсутствуют
2632	746098.38	1289925.48	данные отсутствуют	данные отсутствуют
2633	743469.5	1291127	данные отсутствуют	данные отсутствуют
2634	743469.5	1291130	данные отсутствуют	данные отсутствуют
2635	743466.5	1291130	данные отсутствуют	данные отсутствуют
2636	743466.5	1291127	данные отсутствуют	данные отсутствуют
2637	743479.23	1291150.73	данные отсутствуют	данные отсутствуют
2638	743480.06	1291152.55	данные отсутствуют	данные отсутствуют
2639	743478.25	1291153.39	данные отсутствуют	данные отсутствуют
2640	743477.41	1291151.57	данные отсутствуют	данные отсутствуют

Государственный регистратор		ФГИС ЕГРН
полное наименование должности	подпись	инициалы, фамилия

М.П.

Раздел 3.2

Выписка из Единого государственного реестра недвижимости об объекте недвижимости  
Описание местоположения земельного участка

<b>Земельный участок</b>			
(вид объекта недвижимости)			
Лист №	Раздела <b>3.2</b>	Всего листов раздела <b>3.2</b> : ____	Всего разделов: ____
Всего листов выписки: ____			
<b>30.09.2021 № 99/2021/420701428</b>			
Кадастровый номер:		<b>02:22:000000:283(единое землепользование)</b>	

Сведения о характерных точках границы земельного участка				
Система координат				
Зона №				
Номер точки	Координаты		Описание закрепления на местности	Средняя квадратическая погрешность определения координат характерных точек границ земельного участка, м
	X	Y		
1	2	3	4	5
2641	743106.34	1291416.13	данные отсутствуют	данные отсутствуют
2642	743105.01	1291417.62	данные отсутствуют	данные отсутствуют
2643	743103.52	1291416.29	данные отсутствуют	данные отсутствуют
2644	743104.85	1291414.8	данные отсутствуют	данные отсутствуют
2645	745941.47	1290029.84	данные отсутствуют	данные отсутствуют
2646	745942.29	1290031.66	данные отсутствуют	данные отсутствуют
2647	745940.47	1290032.48	данные отсутствуют	данные отсутствуют
2648	745939.65	1290030.66	данные отсутствуют	данные отсутствуют
2649	743739.01	1291032.49	данные отсутствуют	данные отсутствуют
2650	743739.83	1291034.31	данные отсутствуют	данные отсутствуют
2651	743738.01	1291035.13	данные отсутствуют	данные отсутствуют
2652	743737.19	1291033.31	данные отсутствуют	данные отсутствуют
2653	745705.77	1290137.14	данные отсутствуют	данные отсутствуют
2654	745706.59	1290138.96	данные отсутствуют	данные отсутствуют
2655	745704.77	1290139.78	данные отсутствуют	данные отсутствуют

Государственный регистратор		ФГИС ЕГРН
полное наименование должности	подпись	инициалы, фамилия

М.П.

<b>Земельный участок</b>			
(вид объекта недвижимости)			
Лист №	Раздела <b>3.2</b>	Всего листов раздела <b>3.2</b> : ____	Всего разделов: ____
Всего листов выписки: ____			
<b>30.09.2021 № 99/2021/420701428</b>			
Кадастровый номер:		<b>02:22:000000:283(единое землепользование)</b>	

Сведения о характерных точках границы земельного участка				
Система координат				
Зона №				
Номер точки	Координаты		Описание закрепления на местности	Средняя квадратическая погрешность определения координат характерных точек границ земельного участка, м
	X	Y		
1	2	3	4	5
2656	745703.95	1290137.96	данные отсутствуют	данные отсутствуют
2657	743996.25	1290915.38	данные отсутствуют	данные отсутствуют
2658	743997.07	1290917.2	данные отсутствуют	данные отсутствуют
2659	743995.25	1290918.02	данные отсутствуют	данные отсутствуют
2660	743994.43	1290916.2	данные отсутствуют	данные отсутствуют
2661	746106.88	1289954.54	данные отсутствуют	данные отсутствуют
2662	746107.7	1289956.36	данные отсутствуют	данные отсутствуют
2663	746105.88	1289957.18	данные отсутствуют	данные отсутствуют
2664	746105.06	1289955.36	данные отсутствуют	данные отсутствуют
2665	745484.86	1290237.7	данные отсутствуют	данные отсутствуют
2666	745485.68	1290239.52	данные отсутствуют	данные отсутствуют
2667	745483.86	1290240.34	данные отсутствуют	данные отсутствуют
2668	745483.04	1290238.52	данные отсутствуют	данные отсутствуют
2669	744216.72	1290815.02	данные отсутствуют	данные отсутствуют
2670	744217.54	1290816.84	данные отсутствуют	данные отсутствуют

Государственный регистратор		ФГИС ЕГРН
полное наименование должности	подпись	инициалы, фамилия

М.П.

Раздел 3.2

Выписка из Единого государственного реестра недвижимости об объекте недвижимости  
Описание местоположения земельного участка

<b>Земельный участок</b>			
(вид объекта недвижимости)			
Лист №	Раздела <b>3.2</b>	Всего листов раздела <b>3.2</b> : ____	Всего разделов: ____
Всего листов выписки: ____			
<b>30.09.2021 № 99/2021/420701428</b>			
Кадастровый номер:		<b>02:22:000000:283(единое землепользование)</b>	

Сведения о характерных точках границы земельного участка				
Система координат				
Зона №				
Номер точки	Координаты		Описание закрепления на местности	Средняя квадратическая погрешность определения координат характерных точек границ земельного участка, м
	X	Y		
1	2	3	4	5
2671	744215.72	1290817.66	данные отсутствуют	данные отсутствуют
2672	744214.9	1290815.84	данные отсутствуют	данные отсутствуют
2673	745258.79	1290340.62	данные отсутствуют	данные отсутствуют
2674	745259.61	1290342.44	данные отсутствуют	данные отсутствуют
2675	745257.79	1290343.26	данные отсутствуют	данные отсутствуют
2676	745256.97	1290341.44	данные отсутствуют	данные отсутствуют
2677	744470.54	1290699.46	данные отсутствуют	данные отсутствуют
2678	744471.36	1290701.28	данные отсутствуют	данные отсутствуют
2679	744469.54	1290702.1	данные отсутствуют	данные отсутствуют
2680	744468.72	1290700.28	данные отсутствуют	данные отсутствуют
2681	744979.52	1290467.76	данные отсутствуют	данные отсутствуют
2682	744980.34	1290469.58	данные отсутствуют	данные отсутствуют
2683	744978.52	1290470.4	данные отсутствуют	данные отсутствуют
2684	744977.7	1290468.58	данные отсутствуют	данные отсутствуют
2685	744725.8	1290583.26	данные отсутствуют	данные отсутствуют

Государственный регистратор		ФГИС ЕГРН
полное наименование должности	подпись	инициалы, фамилия

М.П.



Выписка из Единого государственного реестра недвижимости об объекте недвижимости  
Описание местоположения земельного участка

<b>Земельный участок</b>			
(вид объекта недвижимости)			
Лист №	Раздела <b>3.2</b>	Всего листов раздела <b>3.2</b> : ____	Всего разделов: ____
Всего листов выписки: ____			
<b>30.09.2021 № 99/2021/420701428</b>			
Кадастровый номер:		<b>02:22:000000:283(единое землепользование)</b>	

Сведения о характерных точках границы земельного участка				
Система координат				
Зона №				
Номер точки	Координаты		Описание закрепления на местности	Средняя квадратическая погрешность определения координат характерных точек границ земельного участка, м
	X	Y		
1	2	3	4	5
2686	744726.62	1290585.08	данные отсутствуют	данные отсутствуют
2687	744724.8	1290585.9	данные отсутствуют	данные отсутствуют
2688	744723.98	1290584.08	данные отсутствуют	данные отсутствуют
2689	743076.77	1291406.23	данные отсутствуют	данные отсутствуют
2690	743078.73	1291406.23	данные отсутствуют	данные отсутствуют
2691	743078.73	1291408.19	данные отсутствуют	данные отсутствуют
2692	743076.77	1291408.19	данные отсутствуют	данные отсутствуют
2693	744153.27	1290813.9	данные отсутствуют	данные отсутствуют
2694	744155.23	1290813.9	данные отсутствуют	данные отсутствуют
2695	744155.23	1290815.85	данные отсутствуют	данные отсутствуют
2696	744153.27	1290815.85	данные отсутствуют	данные отсутствуют
2697	743930.86	1290898.24	данные отсутствуют	данные отсутствуют
2698	743930.86	1290900.19	данные отсутствуют	данные отсутствуют
2699	743928.91	1290900.19	данные отсутствуют	данные отсутствуют
2700	743928.91	1290898.24	данные отсутствуют	данные отсутствуют

Государственный регистратор		ФГИС ЕГРН
полное наименование должности	подпись	инициалы, фамилия

М.П.

Раздел 3.2

Выписка из Единого государственного реестра недвижимости об объекте недвижимости  
Описание местоположения земельного участка

<b>Земельный участок</b>			
(вид объекта недвижимости)			
Лист №	Раздела <b>3.2</b>	Всего листов раздела <b>3.2</b> : ____	Всего разделов: ____
Всего листов выписки: ____			
<b>30.09.2021 № 99/2021/420701428</b>			
Кадастровый номер:		<b>02:22:000000:283(единое землепользование)</b>	

Сведения о характерных точках границы земельного участка				
Система координат				
Зона №				
Номер точки	Координаты		Описание закрепления на местности	Средняя квадратическая погрешность определения координат характерных точек границ земельного участка, м
	X	Y		
1	2	3	4	5
2701	745225.41	1290323.91	данные отсутствуют	данные отсутствуют
2702	745227.36	1290323.91	данные отсутствуют	данные отсутствуют
2703	745227.36	1290325.86	данные отсутствуют	данные отсутствуют
2704	745225.41	1290325.86	данные отсутствуют	данные отсутствуют
2705	744383.15	1290709.31	данные отсутствуют	данные отсутствуют
2706	744383.15	1290711.26	данные отсутствуют	данные отсутствуют
2707	744381.2	1290711.26	данные отсутствуют	данные отсутствуют
2708	744381.2	1290709.31	данные отсутствуют	данные отсутствуют
2709	743461.28	1291112.43	данные отсутствуют	данные отсутствуют
2710	743461.28	1291114.38	данные отсутствуют	данные отсутствуют
2711	743459.33	1291114.38	данные отсутствуют	данные отсутствуют
2712	743459.33	1291112.43	данные отсутствуют	данные отсутствуют
2713	745559.31	1290171.42	данные отсутствуют	данные отсутствуют
2714	745559.31	1290173.37	данные отсутствуют	данные отсутствуют
2715	745557.36	1290173.37	данные отсутствуют	данные отсутствуют

Государственный регистратор		ФГИС ЕГРН
полное наименование должности	подпись	инициалы, фамилия

М.П.

<b>Земельный участок</b>			
(вид объекта недвижимости)			
Лист №	Раздела <b>3.2</b>	Всего листов раздела <b>3.2</b> : ____	Всего разделов: ____
Всего листов выписки: ____			
<b>30.09.2021 № 99/2021/420701428</b>			
Кадастровый номер:		<b>02:22:000000:283(единое землепользование)</b>	

Сведения о характерных точках границы земельного участка				
Система координат				
Зона №				
Номер точки	Координаты		Описание закрепления на местности	Средняя квадратическая погрешность определения координат характерных точек границ земельного участка, м
	X	Y		
1	2	3	4	5
2716	745557.36	1290171.42	данные отсутствуют	данные отсутствуют
2717	744594.06	1290594.8	данные отсутствуют	данные отсутствуют
2718	744596.01	1290594.8	данные отсутствуют	данные отсутствуют
2719	744596.01	1290596.75	данные отсутствуют	данные отсутствуют
2720	744594.06	1290596.75	данные отсутствуют	данные отсутствуют
2721	745663.28	1290123.57	данные отсутствуют	данные отсутствуют
2722	745663.28	1290125.52	данные отсутствуют	данные отсутствуют
2723	745661.33	1290125.52	данные отсутствуют	данные отсутствуют
2724	745661.33	1290123.57	данные отсутствуют	данные отсутствуют
2725	745427.58	1290231.71	данные отсутствуют	данные отсутствуют
2726	745427.58	1290233.66	данные отсутствуют	данные отсутствуют
2727	745425.63	1290233.66	данные отсутствуют	данные отсутствуют
2728	745425.63	1290231.71	данные отсутствуют	данные отсутствуют
2729	744146.09	1290799.04	данные отсутствуют	данные отсутствуют
2730	744148.04	1290799.04	данные отсутствуют	данные отсутствуют

Государственный регистратор		ФГИС ЕГРН
полное наименование должности	подпись	инициалы, фамилия

М.П.

Раздел 3.2

Выписка из Единого государственного реестра недвижимости об объекте недвижимости  
Описание местоположения земельного участка

<b>Земельный участок</b>			
(вид объекта недвижимости)			
Лист №	Раздела <b>3.2</b>	Всего листов раздела <b>3.2</b> : ____	Всего разделов: ____
Всего листов выписки: ____			
<b>30.09.2021 № 99/2021/420701428</b>			
Кадастровый номер:		<b>02:22:000000:283(единое землепользование)</b>	

Сведения о характерных точках границы земельного участка				
Система координат				
Зона №				
Номер точки	Координаты		Описание закрепления на местности	Средняя квадратическая погрешность определения координат характерных точек границ земельного участка, м
	X	Y		
1	2	3	4	5
2731	744148.04	1290800.99	данные отсутствуют	данные отсутствуют
2732	744146.09	1290800.99	данные отсутствуют	данные отсутствуют
2733	743698.34	1291022.23	данные отсутствуют	данные отсутствуют
2734	743700.29	1291022.23	данные отсутствуют	данные отсутствуют
2735	743700.29	1291024.18	данные отсутствуют	данные отсутствуют
2736	743698.34	1291024.18	данные отсутствуют	данные отсутствуют
2737	743937.27	1290913.25	данные отсутствуют	данные отсутствуют
2738	743937.27	1290915.2	данные отсутствуют	данные отсутствуют
2739	743935.32	1290915.2	данные отсутствуют	данные отсутствуют
2740	743935.32	1290913.25	данные отсутствуют	данные отсутствуют
2741	743063.23	1291394.39	данные отсутствуют	данные отсутствуют
2742	743065.18	1291394.39	данные отсутствуют	данные отсутствуют
2743	743065.18	1291396.34	данные отсутствуют	данные отсутствуют
2744	743063.23	1291396.34	данные отсутствуют	данные отсутствуют
2745	745648.78	1290112.62	данные отсутствуют	данные отсутствуют

Государственный регистратор		ФГИС ЕГРН
полное наименование должности	подпись	инициалы, фамилия

М.П.

Выписка из Единого государственного реестра недвижимости об объекте недвижимости  
Описание местоположения земельного участка

<b>Земельный участок</b>			
(вид объекта недвижимости)			
Лист №	Раздела <b>3.2</b>	Всего листов раздела <b>3.2</b> : ____	Всего разделов: ____
Всего листов выписки: ____			
<b>30.09.2021 № 99/2021/420701428</b>			
Кадастровый номер:		<b>02:22:000000:283(единое землепользование)</b>	

Сведения о характерных точках границы земельного участка				
Система координат				
Зона №				
Номер точки	Координаты		Описание закрепления на местности	Средняя квадратическая погрешность определения координат характерных точек границ земельного участка, м
	X	Y		
1	2	3	4	5
2746	745648.78	1290114.57	данные отсутствуют	данные отсутствуют
2747	745646.83	1290114.57	данные отсутствуют	данные отсутствуют
2748	745646.83	1290112.62	данные отсутствуют	данные отсутствуют
2749	745015.66	1290420.27	данные отсутствуют	данные отсутствуют
2750	745015.66	1290422.22	данные отсутствуют	данные отсутствуют
2751	745013.71	1290422.22	данные отсутствуют	данные отсутствуют
2752	745013.71	1290420.27	данные отсутствуют	данные отсутствуют
2753	744375.19	1290695.13	данные отсутствуют	данные отсутствуют
2754	744375.19	1290697.08	данные отсутствуют	данные отсутствуют
2755	744373.24	1290697.08	данные отсутствуют	данные отсутствуют
2756	744373.24	1290695.13	данные отсутствуют	данные отсутствуют
2757	743690.71	1291007.7	данные отсутствуют	данные отсутствуют
2758	743692.66	1291007.7	данные отсутствуют	данные отсутствуют
2759	743692.66	1291009.65	данные отсутствуют	данные отсутствуют
2760	743690.71	1291009.65	данные отсутствуют	данные отсутствуют

Государственный регистратор		ФГИС ЕГРН
полное наименование должности	подпись	инициалы, фамилия

М.П.

Выписка из Единого государственного реестра недвижимости об объекте недвижимости  
Описание местоположения земельного участка

<b>Земельный участок</b>			
(вид объекта недвижимости)			
Лист №	Раздела <b>3.2</b>	Всего листов раздела <b>3.2</b> : ____	Всего разделов: ____
Всего листов выписки: ____			
<b>30.09.2021 № 99/2021/420701428</b>			
Кадастровый номер:		<b>02:22:000000:283(единое землепользование)</b>	

Сведения о характерных точках границы земельного участка				
Система координат				
Зона №				
Номер точки	Координаты		Описание закрепления на местности	Средняя квадратическая погрешность определения координат характерных точек границ земельного участка, м
	X	Y		
1	2	3	4	5
2761	744830.61	1290487.38	данные отсутствуют	данные отсутствуют
2762	744830.61	1290489.33	данные отсутствуют	данные отсутствуют
2763	744828.66	1290489.33	данные отсутствуют	данные отсутствуют
2764	744828.66	1290487.38	данные отсутствуют	данные отсутствуют
2765	744610.7	1290605.19	данные отсутствуют	данные отсутствуют
2766	744610.7	1290607.14	данные отсутствуют	данные отсутствуют
2767	744608.75	1290607.14	данные отсутствуют	данные отсутствуют
2768	744608.75	1290605.19	данные отсутствуют	данные отсутствуют
2769	744838.25	1290501.06	данные отсутствуют	данные отсутствуют
2770	744838.25	1290503.01	данные отсутствуют	данные отсутствуют
2771	744836.3	1290503.01	данные отсутствуют	данные отсутствуют
2772	744836.3	1290501.06	данные отсутствуют	данные отсутствуют
2773	745198.63	1290278.65	данные отсутствуют	данные отсутствуют
2774	745198.63	1290280.6	данные отсутствуют	данные отсутствуют
2775	745196.68	1290280.6	данные отсутствуют	данные отсутствуют

Государственный регистратор		ФГИС ЕГРН
полное наименование должности	подпись	инициалы, фамилия

М.П.

<b>Земельный участок</b>			
(вид объекта недвижимости)			
Лист №	Раздела <b>3.2</b>	Всего листов раздела <b>3.2</b> : ____	Всего разделов: ____
Всего листов выписки: ____			
<b>30.09.2021 № 99/2021/420701428</b>			
Кадастровый номер:		<b>02:22:000000:283(единое землепользование)</b>	

Сведения о характерных точках границы земельного участка				
Система координат				
Зона №				
Номер точки	Координаты		Описание закрепления на местности	Средняя квадратическая погрешность определения координат характерных точек границ земельного участка, м
	X	Y		
1	2	3	4	5
2776	745196.68	1290278.65	данные отсутствуют	данные отсутствуют
2777	745879.52	1290006.36	данные отсутствуют	данные отсутствуют
2778	745881.47	1290006.36	данные отсутствуют	данные отсутствуют
2779	745881.47	1290008.31	данные отсутствуют	данные отсутствуют
2780	745879.52	1290008.31	данные отсутствуют	данные отсутствуют
2781	745886.43	1290021.52	данные отсутствуют	данные отсутствуют
2782	745888.38	1290021.52	данные отсутствуют	данные отсутствуют
2783	745888.38	1290023.46	данные отсутствуют	данные отсутствуют
2784	745886.43	1290023.46	данные отсутствуют	данные отсутствуют
2785	754157.03	1291183.7	данные отсутствуют	данные отсутствуют
2786	754230.88	1291129.4	данные отсутствуют	данные отсутствуют
2787	754305.61	1291033.81	данные отсутствуют	данные отсутствуют
2788	754339.81	1290946.93	данные отсутствуют	данные отсутствуют
2789	754288.57	1290955.84	данные отсутствуют	данные отсутствуют
2790	754263.71	1290955.08	данные отсутствуют	данные отсутствуют

Государственный регистратор		ФГИС ЕГРН
полное наименование должности	подпись	инициалы, фамилия

М.П.

Раздел 3.2

Выписка из Единого государственного реестра недвижимости об объекте недвижимости  
Описание местоположения земельного участка

<b>Земельный участок</b>			
(вид объекта недвижимости)			
Лист №	Раздела <b>3.2</b>	Всего листов раздела <b>3.2</b> : ____	Всего разделов: ____
Всего листов выписки: ____			
<b>30.09.2021 № 99/2021/420701428</b>			
Кадастровый номер:		<b>02:22:000000:283(единое землепользование)</b>	

Сведения о характерных точках границы земельного участка				
Система координат				
Зона №				
Номер точки	Координаты		Описание закрепления на местности	Средняя квадратическая погрешность определения координат характерных точек границ земельного участка, м
	X	Y		
1	2	3	4	5
2791	754248.1	1290967.09	данные отсутствуют	данные отсутствуют
2792	754233.01	1290980.53	данные отсутствуют	данные отсутствуют
2793	754213.95	1291001.79	данные отсутствуют	данные отсутствуют
2794	754187.47	1291030.74	данные отсутствуют	данные отсутствуют
2795	754168.67	1291050.78	данные отсутствуют	данные отсутствуют
2796	754154.67	1291065.04	данные отсутствуют	данные отсутствуют
2797	754135.19	1291080.83	данные отсутствуют	данные отсутствуют
2798	754123.81	1291092.61	данные отсутствуют	данные отсутствуют
2799	754117.1	1291103.99	данные отсутствуют	данные отсутствуют
2800	754112.08	1291118.82	данные отсутствуют	данные отсутствуют
2801	754172.26	1291139.92	данные отсутствуют	данные отсутствуют
2802	751331.37	1288736.49	данные отсутствуют	данные отсутствуют
2803	751319.86	1288739.83	данные отсутствуют	данные отсутствуют
2804	751312.45	1288741.31	данные отсутствуют	данные отсутствуют
2805	751303.05	1288741.31	данные отсутствуют	данные отсутствуют

Государственный регистратор		ФГИС ЕГРН
полное наименование должности	подпись	инициалы, фамилия

М.П.

Выписка из Единого государственного реестра недвижимости об объекте недвижимости  
Описание местоположения земельного участка

<b>Земельный участок</b>			
(вид объекта недвижимости)			
Лист №	Раздела <b>3.2</b>	Всего листов раздела <b>3.2</b> : ____	Всего разделов: ____
Всего листов выписки: ____			
<b>30.09.2021 № 99/2021/420701428</b>			
Кадастровый номер:		<b>02:22:000000:283(единое землепользование)</b>	

Сведения о характерных точках границы земельного участка				
Система координат				
Зона №				
Номер точки	Координаты		Описание закрепления на местности	Средняя квадратическая погрешность определения координат характерных точек границ земельного участка, м
	X	Y		
1	2	3	4	5
2806	751286.73	1288742.3	данные отсутствуют	данные отсутствуют
2807	751286.71	1288742.31	данные отсутствуют	данные отсутствуют
2808	751272.86	1288747.26	данные отсутствуют	данные отсутствуют
2809	751272.84	1288747.26	данные отсутствуют	данные отсутствуют
2810	751263.94	1288752.7	данные отсутствуют	данные отсутствуют
2811	751263.92	1288752.72	данные отсутствуют	данные отсутствуют
2812	751252.05	1288768.05	данные отсутствуют	данные отсутствуют
2813	751246.26	1288775.06	данные отсутствуют	данные отсутствуют
2814	751191.13	1288798	данные отсутствуют	данные отсутствуют
2815	751155.52	1288763.2	данные отсутствуют	данные отсутствуют
2816	751145.07	1288750.84	данные отсутствуют	данные отсутствуют
2817	751106.68	1288705.41	данные отсутствуют	данные отсутствуют
2818	751292.74	1288691.49	данные отсутствуют	данные отсутствуют
2819	751358.73	1288698.67	данные отсутствуют	данные отсутствуют
4119	740874.28	1279816.59	Долговременный межевой знак	2.5

Государственный регистратор		ФГИС ЕГРН
полное наименование должности	подпись	инициалы, фамилия

М.П.

Раздел 3.2

Выписка из Единого государственного реестра недвижимости об объекте недвижимости  
Описание местоположения земельного участка

<b>Земельный участок</b>			
(вид объекта недвижимости)			
Лист №	Раздела <b>3.2</b>	Всего листов раздела <b>3.2</b> : ____	Всего разделов: ____
Всего листов выписки: ____			
<b>30.09.2021 № 99/2021/420701428</b>			
Кадастровый номер:		<b>02:22:000000:283(единое землепользование)</b>	

Сведения о характерных точках границы земельного участка				
Система координат				
Зона №				
Номер точки	Координаты		Описание закрепления на местности	Средняя квадратическая погрешность определения координат характерных точек границ земельного участка, м
	X	Y		
1	2	3	4	5
4120	740867.1	1279812.94	Долговременный межевой знак	2.5
4121	740830	1279389.22	Долговременный межевой знак	2.5
4122	740791.98	1278844.58	Долговременный межевой знак	2.5
4123	740809.54	1278837.62	Долговременный межевой знак	2.5
4124	745321.5	1287742.56	данные отсутствуют	2.5
4125	745359.12	1287749.61	данные отсутствуют	2.5
4126	745423.18	1287760.13	данные отсутствуют	2.5
4127	745506.48	1287777.55	данные отсутствуют	2.5
4128	745534.49	1287782.03	данные отсутствуют	2.5
4129	745533.7	1287786.97	данные отсутствуют	2.5
4130	745505.57	1287782.47	данные отсутствуют	2.5
4131	745422.24	1287765.04	данные отсутствуют	2.5
4132	745358.23	1287754.53	данные отсутствуют	2.5
4133	745322.57	1287747.82	данные отсутствуют	2.5
4134	745299.49	1287762.77	данные отсутствуют	2.5

Государственный регистратор		ФГИС ЕГРН
полное наименование должности	подпись	инициалы, фамилия

М.П.

<b>Земельный участок</b>			
(вид объекта недвижимости)			
Лист №	Раздела <b>3.2</b>	Всего листов раздела <b>3.2</b> : ____	Всего разделов: ____
Всего листов выписки: ____			
<b>30.09.2021 № 99/2021/420701428</b>			
Кадастровый номер:		<b>02:22:000000:283(единое землепользование)</b>	

Сведения о характерных точках границы земельного участка				
Система координат				
Зона №				
Номер точки	Координаты		Описание закрепления на местности	Средняя квадратическая погрешность определения координат характерных точек границ земельного участка, м
	X	Y		
1	2	3	4	5
4135	745193.33	1287741.88	данные отсутствуют	2.5
4136	745196.07	1287728.15	данные отсутствуют	2.5
4137	745189.12	1287726.56	данные отсутствуют	2.5
4138	745161.44	1287712.03	данные отсутствуют	2.5
4139	745047.59	1287688.84	данные отсутствуют	2.5
4140	745032.01	1287686.61	данные отсутствуют	2.5
4141	745014.71	1287681.88	данные отсутствуют	2.5
4142	744983.33	1287669.78	данные отсутствуют	2.5
4143	744985.13	1287665.12	данные отсутствуют	2.5
4144	745016.27	1287677.12	данные отсутствуют	2.5
4145	745033.03	1287681.71	данные отсутствуют	2.5
4146	745048.45	1287683.91	данные отсутствуют	2.5
4147	745163.13	1287707.27	данные отсутствуют	2.5
4148	745190.87	1287721.83	данные отсутствуют	2.5
4149	745201.93	1287724.36	данные отсутствуют	2.5

Государственный регистратор		ФГИС ЕГРН
полное наименование должности	подпись	инициалы, фамилия

М.П.

Раздел 3.2

Выписка из Единого государственного реестра недвижимости об объекте недвижимости  
Описание местоположения земельного участка


<b>Земельный участок</b>			
(вид объекта недвижимости)			
Лист №	Раздела <b>3.2</b>	Всего листов раздела <b>3.2</b> : ____	Всего разделов: ____
Всего листов выписки: ____			
<b>30.09.2021 № 99/2021/420701428</b>			
Кадастровый номер:		<b>02:22:000000:283(единое землепользование)</b>	

Сведения о характерных точках границы земельного участка				
Система координат				
Зона №				
Номер точки	Координаты		Описание закрепления на местности	Средняя квадратическая погрешность определения координат характерных точек границ земельного участка, м
	X	Y		
1	2	3	4	5
4150	745199.21	1287737.96	данные отсутствуют	2.5
4151	745298.46	1287757.48	данные отсутствуют	2.5
4152	745535.09	1287778.24	данные отсутствуют	2.5
4153	744985.62	1287661.73	данные отсутствуют	2.5
4154	744911.71	1287647.06	данные отсутствуют	2.5
4155	744911.86	1287645.65	данные отсутствуют	2.5

Государственный регистратор		ФГИС ЕГРН
полное наименование должности	подпись	инициалы, фамилия


М.П.

Выписка из Единого государственного реестра недвижимости об объекте недвижимости  
Сведения о частях земельного участка

<b>Земельный участок</b>			
<small>(вид объекта недвижимости)</small>			
Лист № ____ Раздела <b>4</b>	Всего листов раздела <b>4</b> : ____	Всего разделов: ____	Всего листов выписки: ____
<b>30.09.2021 № 99/2021/420701428</b>			
Кадастровый номер:		<b>02:22:000000:283(единое землепользование)</b>	
План (чертеж, схема) части земельного участка		Учетный номер части: <b>02:22:000000:283/1</b>	
			
Масштаб 1: данные отсутствуют	Условные обозначения:		
Государственный регистратор		ФГИС ЕГРН	
полное наименование должности	подпись	инициалы, фамилия	

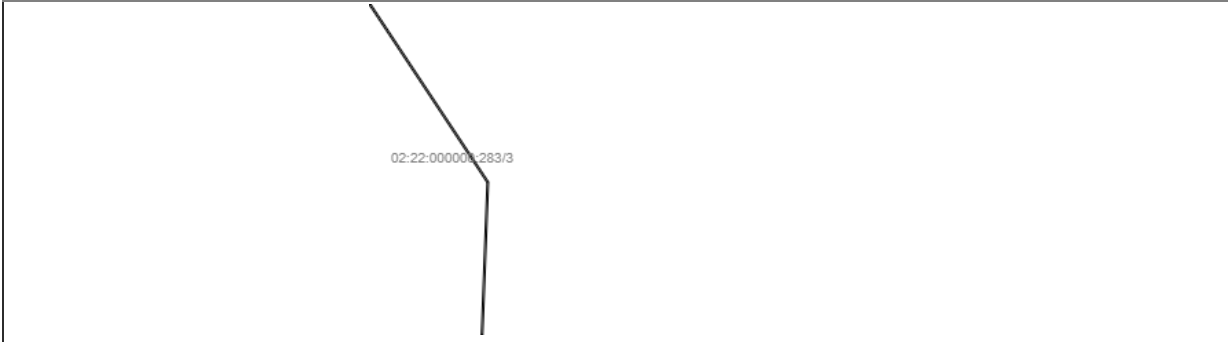
М.П.

Выписка из Единого государственного реестра недвижимости об объекте недвижимости  
Сведения о частях земельного участка

<b>Земельный участок</b>			
<small>(вид объекта недвижимости)</small>			
Лист № ____ Раздела <b>4</b>	Всего листов раздела <b>4</b> : ____	Всего разделов: ____	Всего листов выписки: ____
<b>30.09.2021 № 99/2021/420701428</b>			
Кадастровый номер:		<b>02:22:000000:283(единое землепользование)</b>	
План (чертеж, схема) части земельного участка		Учетный номер части: <b>02:22:000000:283/2</b>	
			
Масштаб 1: данные отсутствуют	Условные обозначения:		
Государственный регистратор		ФГИС ЕГРН	
полное наименование должности	подпись	инициалы, фамилия	

М.П.


<b>Земельный участок</b>			
(вид объекта недвижимости)			
Лист № ____ Раздела <b>4</b>	Всего листов раздела <b>4</b> : ____	Всего разделов: ____	Всего листов выписки: ____
<b>30.09.2021 № 99/2021/420701428</b>			
Кадастровый номер:		<b>02:22:000000:283(единое землепользование)</b>	

План (чертеж, схема) части земельного участка	Учетный номер части: <b>02:22:000000:283/3</b>
	
Масштаб 1: данные отсутствуют	Условные обозначения:

Государственный регистратор		ФГИС ЕГРН
полное наименование должности	подпись	инициалы, фамилия

М.П.

<b>Земельный участок</b>			
(вид объекта недвижимости)			
Лист № ____ Раздела <b>4</b>	Всего листов раздела <b>4</b> : ____	Всего разделов: ____	Всего листов выписки: ____
<b>30.09.2021 № 99/2021/420701428</b>			
Кадастровый номер:		<b>02:22:000000:283(единое землепользование)</b>	

План (чертеж, схема) части земельного участка	Учетный номер части: <b>02:22:000000:283/4</b>
	
Масштаб 1: данные отсутствуют	Условные обозначения:


Государственный регистратор		ФГИС ЕГРН
полное наименование должности	подпись	инициалы, фамилия

М.П.



Выписка из Единого государственного реестра недвижимости об объекте недвижимости  
Сведения о частях земельного участка

<b>Земельный участок</b>			
<small>(вид объекта недвижимости)</small>			
Лист № ____ Раздела <b>4</b>	Всего листов раздела <b>4</b> : ____	Всего разделов: ____	Всего листов выписки: ____
<b>30.09.2021 № 99/2021/420701428</b>			
Кадастровый номер:		<b>02:22:000000:283(единое землепользование)</b>	

План (чертеж, схема) части земельного участка	Учетный номер части: <b>02:22:000000:283/5</b>
	
Масштаб 1: данные отсутствуют	Условные обозначения:

Государственный регистратор		ФГИС ЕГРН
полное наименование должности	подпись	инициалы, фамилия

М.П.

Выписка из Единого государственного реестра недвижимости об объекте недвижимости  
Сведения о частях земельного участка

<b>Земельный участок</b>			
<small>(вид объекта недвижимости)</small>			
Лист № ____ Раздела <b>4</b>	Всего листов раздела <b>4</b> : ____	Всего разделов: ____	Всего листов выписки: ____
<b>30.09.2021 № 99/2021/420701428</b>			
Кадастровый номер:		<b>02:22:000000:283(единое землепользование)</b>	

План (чертеж, схема) части земельного участка	Учетный номер части: <b>02:22:000000:283/6</b>
	
Масштаб 1: данные отсутствуют	Условные обозначения:

Государственный регистратор		ФГИС ЕГРН
полное наименование должности	подпись	инициалы, фамилия

М.П.

<b>Земельный участок</b>			
(вид объекта недвижимости)			
Лист № ____ Раздела <b>4</b>	Всего листов раздела <b>4</b> : ____	Всего разделов: ____	Всего листов выписки: ____
<b>30.09.2021 № 99/2021/420701428</b>			
Кадастровый номер:		<b>02:22:000000:283(единое землепользование)</b>	

План (чертеж, схема) части земельного участка	Учетный номер части: <b>02:22:000000:283/7</b>
	
Масштаб 1: данные отсутствуют	Условные обозначения:

Государственный регистратор		ФГИС ЕГРН
полное наименование должности	подпись	инициалы, фамилия

М.П.

<b>Земельный участок</b>			
(вид объекта недвижимости)			
Лист № ____ Раздела <b>4</b>	Всего листов раздела <b>4</b> : ____	Всего разделов: ____	Всего листов выписки: ____
<b>30.09.2021 № 99/2021/420701428</b>			
Кадастровый номер:		<b>02:22:000000:283(единое землепользование)</b>	

План (чертеж, схема) части земельного участка	Учетный номер части: <b>02:22:000000:283/8</b>
	
Масштаб 1: данные отсутствуют	Условные обозначения:

Государственный регистратор		ФГИС ЕГРН
полное наименование должности	подпись	инициалы, фамилия

М.П.

Выписка из Единого государственного реестра недвижимости об объекте недвижимости  
Сведения о частях земельного участка

<b>Земельный участок</b>			
(вид объекта недвижимости)			
Лист № ____ Раздела <b>4</b>	Всего листов раздела <b>4</b> : ____	Всего разделов: ____	Всего листов выписки: ____
<b>30.09.2021 № 99/2021/420701428</b>			
Кадастровый номер:		<b>02:22:000000:283(единое землепользование)</b>	

План (чертеж, схема) части земельного участка	Учетный номер части: <b>02:22:000000:283/9</b>
	
Масштаб 1: данные отсутствуют	Условные обозначения:

Государственный регистратор		ФГИС ЕГРН
полное наименование должности	подпись	инициалы, фамилия

М.П.

Выписка из Единого государственного реестра недвижимости об объекте недвижимости  
Сведения о частях земельного участка

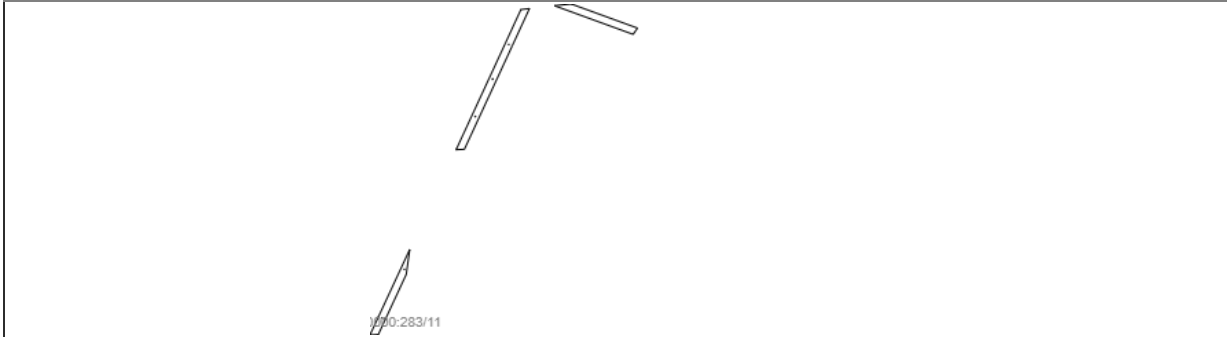
<b>Земельный участок</b>			
(вид объекта недвижимости)			
Лист № ____ Раздела <b>4</b>	Всего листов раздела <b>4</b> : ____	Всего разделов: ____	Всего листов выписки: ____
<b>30.09.2021 № 99/2021/420701428</b>			
Кадастровый номер:		<b>02:22:000000:283(единое землепользование)</b>	

План (чертеж, схема) части земельного участка	Учетный номер части: <b>02:22:000000:283/10</b>
	
Масштаб 1: данные отсутствуют	Условные обозначения:

Государственный регистратор		ФГИС ЕГРН
полное наименование должности	подпись	инициалы, фамилия

М.П.

<b>Земельный участок</b>			
(вид объекта недвижимости)			
Лист № ____ Раздела <b>4</b>	Всего листов раздела <b>4</b> : ____	Всего разделов: ____	Всего листов выписки: ____
<b>30.09.2021 № 99/2021/420701428</b>			
Кадастровый номер:		<b>02:22:000000:283(единое землепользование)</b>	

План (чертеж, схема) части земельного участка	Учетный номер части: <b>02:22:000000:283/11</b>
	
Масштаб 1: данные отсутствуют	Условные обозначения:

Государственный регистратор		ФГИС ЕГРН
полное наименование должности	подпись	инициалы, фамилия

М.П.

<b>Земельный участок</b>			
(вид объекта недвижимости)			
Лист № ____ Раздела <b>4</b>	Всего листов раздела <b>4</b> : ____	Всего разделов: ____	Всего листов выписки: ____
<b>30.09.2021 № 99/2021/420701428</b>			
Кадастровый номер:		<b>02:22:000000:283(единое землепользование)</b>	

План (чертеж, схема) части земельного участка	Учетный номер части: <b>02:22:000000:283/12</b>
	
Масштаб 1: данные отсутствуют	Условные обозначения:

Государственный регистратор		ФГИС ЕГРН
полное наименование должности	подпись	инициалы, фамилия

М.П.

Выписка из Единого государственного реестра недвижимости об объекте недвижимости  
Сведения о частях земельного участка

<b>Земельный участок</b>			
<small>(вид объекта недвижимости)</small>			
Лист № ____ Раздела <b>4</b>	Всего листов раздела <b>4</b> : ____	Всего разделов: ____	Всего листов выписки: ____
<b>30.09.2021 № 99/2021/420701428</b>			
Кадастровый номер:		<b>02:22:000000:283(единое землепользование)</b>	

План (чертеж, схема) части земельного участка	Учетный номер части: <b>02:22:000000:283/13</b>
	
Масштаб 1: данные отсутствуют	Условные обозначения:

Государственный регистратор		ФГИС ЕГРН
полное наименование должности	подпись	инициалы, фамилия

М.П.

Выписка из Единого государственного реестра недвижимости об объекте недвижимости  
Сведения о частях земельного участка


<b>Земельный участок</b>			
<small>(вид объекта недвижимости)</small>			
Лист № ____ Раздела <b>4</b>	Всего листов раздела <b>4</b> : ____	Всего разделов: ____	Всего листов выписки: ____
<b>30.09.2021 № 99/2021/420701428</b>			
Кадастровый номер:		<b>02:22:000000:283(единое землепользование)</b>	

План (чертеж, схема) части земельного участка	Учетный номер части: <b>02:22:000000:283/14</b>
	
Масштаб 1: данные отсутствуют	Условные обозначения:

Государственный регистратор		ФГИС ЕГРН
полное наименование должности	подпись	инициалы, фамилия

М.П.

<b>Земельный участок</b>			
(вид объекта недвижимости)			
Лист № ____ Раздела <b>4</b>	Всего листов раздела <b>4</b> : ____	Всего разделов: ____	Всего листов выписки: ____
<b>30.09.2021 № 99/2021/420701428</b>			
Кадастровый номер:		<b>02:22:000000:283(единое землепользование)</b>	

План (чертеж, схема) части земельного участка	Учетный номер части: <b>02:22:000000:283/15</b>
	
Масштаб 1: данные отсутствуют	Условные обозначения:

Государственный регистратор		ФГИС ЕГРН
полное наименование должности	подпись	инициалы, фамилия

М.П.

<b>Земельный участок</b>			
(вид объекта недвижимости)			
Лист № ____ Раздела <b>4</b>	Всего листов раздела <b>4</b> : ____	Всего разделов: ____	Всего листов выписки: ____
<b>30.09.2021 № 99/2021/420701428</b>			
Кадастровый номер:		<b>02:22:000000:283(единое землепользование)</b>	

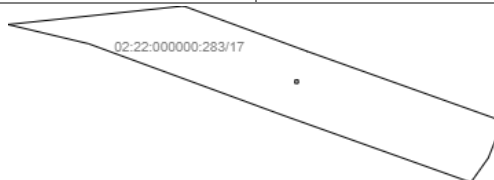
План (чертеж, схема) части земельного участка	Учетный номер части: <b>02:22:000000:283/16</b>
	
Масштаб 1: данные отсутствуют	Условные обозначения:

Государственный регистратор		ФГИС ЕГРН
полное наименование должности	подпись	инициалы, фамилия

М.П.

Выписка из Единого государственного реестра недвижимости об объекте недвижимости  
Сведения о частях земельного участка

<b>Земельный участок</b>			
<small>(вид объекта недвижимости)</small>			
Лист № ____ Раздела <b>4</b>	Всего листов раздела <b>4</b> : ____	Всего разделов: ____	Всего листов выписки: ____
<b>30.09.2021 № 99/2021/420701428</b>			
Кадастровый номер:		<b>02:22:000000:283(единое землепользование)</b>	

План (чертеж, схема) части земельного участка	Учетный номер части: <b>02:22:000000:283/17</b>
	
Масштаб 1: данные отсутствуют	Условные обозначения:

Государственный регистратор		ФГИС ЕГРН
полное наименование должности	подпись	инициалы, фамилия

М.П.

Выписка из Единого государственного реестра недвижимости об объекте недвижимости  
Сведения о частях земельного участка


<b>Земельный участок</b>			
<small>(вид объекта недвижимости)</small>			
Лист № ____ Раздела <b>4</b>	Всего листов раздела <b>4</b> : ____	Всего разделов: ____	Всего листов выписки: ____
<b>30.09.2021 № 99/2021/420701428</b>			
Кадастровый номер:		<b>02:22:000000:283(единое землепользование)</b>	

План (чертеж, схема) части земельного участка	Учетный номер части: <b>02:22:000000:283/18</b>
	
Масштаб 1: данные отсутствуют	Условные обозначения:

Государственный регистратор		ФГИС ЕГРН
полное наименование должности	подпись	инициалы, фамилия

М.П.

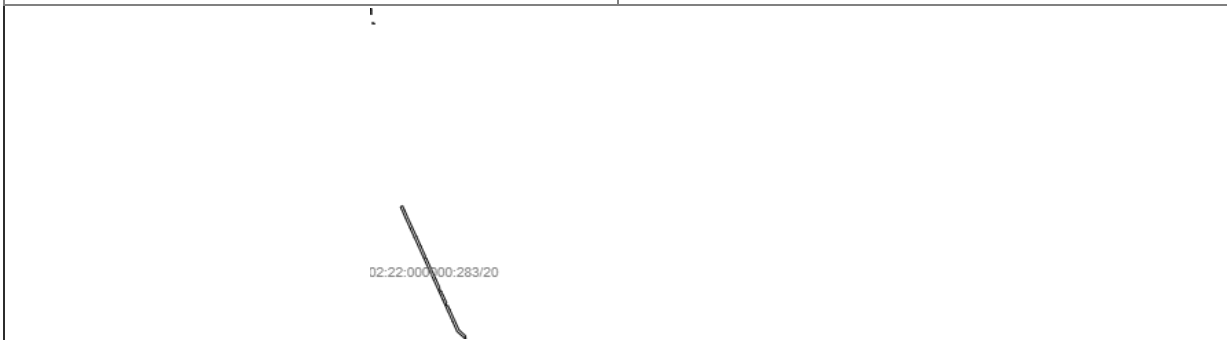
<b>Земельный участок</b>			
(вид объекта недвижимости)			
Лист № ____ Раздела <b>4</b>	Всего листов раздела <b>4</b> : ____	Всего разделов: ____	Всего листов выписки: ____
<b>30.09.2021 № 99/2021/420701428</b>			
Кадастровый номер:		<b>02:22:000000:283(единое землепользование)</b>	

План (чертеж, схема) части земельного участка	Учетный номер части: <b>02:22:000000:283/19</b>
	
Масштаб 1: данные отсутствуют	Условные обозначения:

Государственный регистратор		ФГИС ЕГРН
полное наименование должности	подпись	инициалы, фамилия

М.П.

<b>Земельный участок</b>			
(вид объекта недвижимости)			
Лист № ____ Раздела <b>4</b>	Всего листов раздела <b>4</b> : ____	Всего разделов: ____	Всего листов выписки: ____
<b>30.09.2021 № 99/2021/420701428</b>			
Кадастровый номер:		<b>02:22:000000:283(единое землепользование)</b>	

План (чертеж, схема) части земельного участка	Учетный номер части: <b>02:22:000000:283/20</b>
	
Масштаб 1: данные отсутствуют	Условные обозначения:


Государственный регистратор		ФГИС ЕГРН
полное наименование должности	подпись	инициалы, фамилия

М.П.



Выписка из Единого государственного реестра недвижимости об объекте недвижимости  
Сведения о частях земельного участка

<b>Земельный участок</b>			
<small>(вид объекта недвижимости)</small>			
Лист № ____ Раздела <b>4</b>	Всего листов раздела <b>4</b> : ____	Всего разделов: ____	Всего листов выписки: ____
<b>30.09.2021 № 99/2021/420701428</b>			
Кадастровый номер:		<b>02:22:000000:283(единое землепользование)</b>	

План (чертеж, схема) части земельного участка	Учетный номер части: <b>02:22:000000:283/21</b>
	
Масштаб 1: данные отсутствуют	Условные обозначения:

Государственный регистратор		ФГИС ЕГРН
полное наименование должности	подпись	инициалы, фамилия

М.П.

Выписка из Единого государственного реестра недвижимости об объекте недвижимости  
Сведения о частях земельного участка

<b>Земельный участок</b>			
<small>(вид объекта недвижимости)</small>			
Лист № ____ Раздела <b>4</b>	Всего листов раздела <b>4</b> : ____	Всего разделов: ____	Всего листов выписки: ____
<b>30.09.2021 № 99/2021/420701428</b>			
Кадастровый номер:		<b>02:22:000000:283(единое землепользование)</b>	

План (чертеж, схема) части земельного участка	Учетный номер части: <b>02:22:000000:283/23</b>
	
Масштаб 1: данные отсутствуют	Условные обозначения:

Государственный регистратор		ФГИС ЕГРН
полное наименование должности	подпись	инициалы, фамилия

М.П.

<b>Земельный участок</b>			
(вид объекта недвижимости)			
Лист № ____ Раздела <b>4</b>	Всего листов раздела <b>4</b> : ____	Всего разделов: ____	Всего листов выписки: ____
<b>30.09.2021 № 99/2021/420701428</b>			
Кадастровый номер:		<b>02:22:000000:283(единое землепользование)</b>	

План (чертеж, схема) части земельного участка	Учетный номер части: <b>02:22:000000:283/24</b>
	
Масштаб 1: данные отсутствуют	Условные обозначения:

Государственный регистратор		ФГИС ЕГРН
полное наименование должности	подпись	инициалы, фамилия

М.П.

<b>Земельный участок</b>			
(вид объекта недвижимости)			
Лист № ____ Раздела <b>4</b>	Всего листов раздела <b>4</b> : ____	Всего разделов: ____	Всего листов выписки: ____
<b>30.09.2021 № 99/2021/420701428</b>			
Кадастровый номер:		<b>02:22:000000:283(единое землепользование)</b>	


План (чертеж, схема) части земельного участка	Учетный номер части: <b>02:22:000000:283/25</b>
	
Масштаб 1: данные отсутствуют	Условные обозначения:

Государственный регистратор		ФГИС ЕГРН
полное наименование должности	подпись	инициалы, фамилия

М.П.

Выписка из Единого государственного реестра недвижимости об объекте недвижимости  
Сведения о частях земельного участка

<b>Земельный участок</b>			
<small>(вид объекта недвижимости)</small>			
Лист № <u>    </u> Раздела <b>4</b>	Всего листов раздела <b>4</b> : <u>    </u>	Всего разделов: <u>    </u>	Всего листов выписки: <u>    </u>
<b>30.09.2021 № 99/2021/420701428</b>			
Кадастровый номер:		<b>02:22:000000:283(единое землепользование)</b>	

План (чертеж, схема) части земельного участка	Учетный номер части: <b>02:22:000000:283/26</b>
	
Масштаб 1: данные отсутствуют	Условные обозначения:

Государственный регистратор		ФГИС ЕГРН
полное наименование должности	подпись	инициалы, фамилия

М.П.

Выписка из Единого государственного реестра недвижимости об объекте недвижимости  
Сведения о частях земельного участка

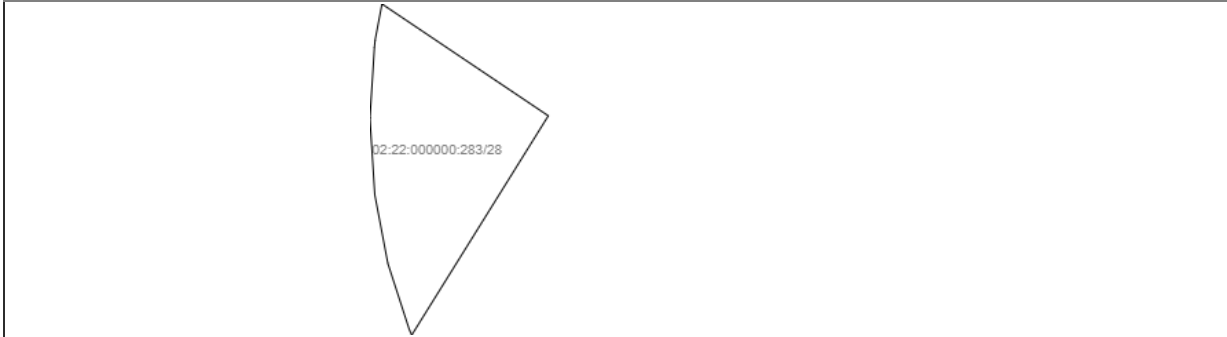
<b>Земельный участок</b>			
<small>(вид объекта недвижимости)</small>			
Лист № <u>    </u> Раздела <b>4</b>	Всего листов раздела <b>4</b> : <u>    </u>	Всего разделов: <u>    </u>	Всего листов выписки: <u>    </u>
<b>30.09.2021 № 99/2021/420701428</b>			
Кадастровый номер:		<b>02:22:000000:283(единое землепользование)</b>	

План (чертеж, схема) части земельного участка	Учетный номер части: <b>02:22:000000:283/27</b>
	
Масштаб 1: данные отсутствуют	Условные обозначения:

Государственный регистратор		ФГИС ЕГРН
полное наименование должности	подпись	инициалы, фамилия

М.П.

<b>Земельный участок</b>			
(вид объекта недвижимости)			
Лист № ____ Раздела <b>4</b>	Всего листов раздела <b>4</b> : ____	Всего разделов: ____	Всего листов выписки: ____
<b>30.09.2021 № 99/2021/420701428</b>			
Кадастровый номер:		<b>02:22:000000:283(единое землепользование)</b>	

План (чертеж, схема) части земельного участка	Учетный номер части: <b>02:22:000000:283/28</b>
	
Масштаб 1: данные отсутствуют	Условные обозначения:

Государственный регистратор		ФГИС ЕГРН
полное наименование должности	подпись	инициалы, фамилия

М.П.

<b>Земельный участок</b>			
(вид объекта недвижимости)			
Лист № ____ Раздела <b>4</b>	Всего листов раздела <b>4</b> : ____	Всего разделов: ____	Всего листов выписки: ____
<b>30.09.2021 № 99/2021/420701428</b>			
Кадастровый номер:		<b>02:22:000000:283(единое землепользование)</b>	


План (чертеж, схема) части земельного участка	Учетный номер части: <b>02:22:000000:283/29</b>
	
Масштаб 1: данные отсутствуют	Условные обозначения:

Государственный регистратор		ФГИС ЕГРН
полное наименование должности	подпись	инициалы, фамилия

М.П.

Выписка из Единого государственного реестра недвижимости об объекте недвижимости  
Сведения о частях земельного участка

<b>Земельный участок</b>			
<small>(вид объекта недвижимости)</small>			
Лист № ____ Раздела <b>4</b>	Всего листов раздела <b>4</b> : ____	Всего разделов: ____	Всего листов выписки: ____
<b>30.09.2021 № 99/2021/420701428</b>			
Кадастровый номер:		<b>02:22:000000:283(единое землепользование)</b>	


План (чертеж, схема) части земельного участка	Учетный номер части: <b>02:22:000000:283/30</b>
	
Масштаб 1: данные отсутствуют	Условные обозначения:

Государственный регистратор		ФГИС ЕГРН
полное наименование должности	подпись	инициалы, фамилия

М.П.

Выписка из Единого государственного реестра недвижимости об объекте недвижимости  
Сведения о частях земельного участка


<b>Земельный участок</b>			
<small>(вид объекта недвижимости)</small>			
Лист № ____ Раздела <b>4</b>	Всего листов раздела <b>4</b> : ____	Всего разделов: ____	Всего листов выписки: ____
<b>30.09.2021 № 99/2021/420701428</b>			
Кадастровый номер:		<b>02:22:000000:283(единое землепользование)</b>	

План (чертеж, схема) части земельного участка	Учетный номер части: <b>02:22:000000:283/31</b>
	
Масштаб 1: данные отсутствуют	Условные обозначения:

Государственный регистратор		ФГИС ЕГРН
полное наименование должности	подпись	инициалы, фамилия

М.П.

<b>Земельный участок</b>			
(вид объекта недвижимости)			
Лист № ____ Раздела <b>4</b>	Всего листов раздела <b>4</b> : ____	Всего разделов: ____	Всего листов выписки: ____
<b>30.09.2021 № 99/2021/420701428</b>			
Кадастровый номер:		<b>02:22:000000:283(единое землепользование)</b>	

План (чертеж, схема) части земельного участка	Учетный номер части: <b>02:22:000000:283/32</b>
	
Масштаб 1: данные отсутствуют	Условные обозначения:

Государственный регистратор		ФГИС ЕГРН
полное наименование должности	подпись	инициалы, фамилия

М.П.

<b>Земельный участок</b>			
(вид объекта недвижимости)			
Лист № ____ Раздела <b>4</b>	Всего листов раздела <b>4</b> : ____	Всего разделов: ____	Всего листов выписки: ____
<b>30.09.2021 № 99/2021/420701428</b>			
Кадастровый номер:		<b>02:22:000000:283(единое землепользование)</b>	

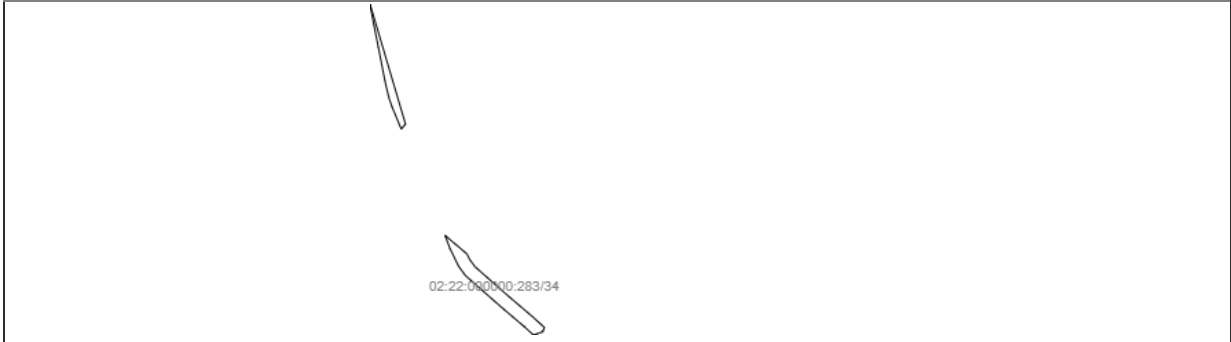
План (чертеж, схема) части земельного участка	Учетный номер части: <b>02:22:000000:283/33</b>
	
Масштаб 1: данные отсутствуют	Условные обозначения:

Государственный регистратор		ФГИС ЕГРН
полное наименование должности	подпись	инициалы, фамилия

М.П.

Выписка из Единого государственного реестра недвижимости об объекте недвижимости  
Сведения о частях земельного участка

<b>Земельный участок</b>			
<small>(вид объекта недвижимости)</small>			
Лист № ____ Раздела <b>4</b>	Всего листов раздела <b>4</b> : ____	Всего разделов: ____	Всего листов выписки: ____
<b>30.09.2021 № 99/2021/420701428</b>			
Кадастровый номер:		<b>02:22:000000:283(единое землепользование)</b>	

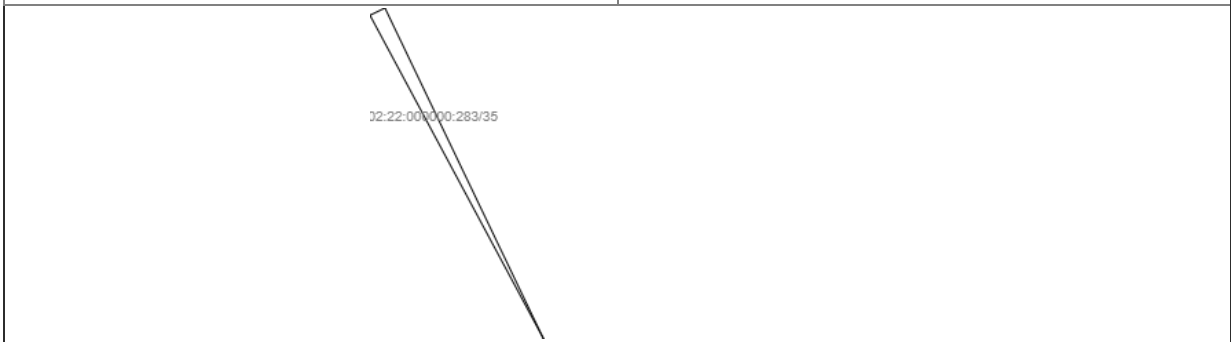
План (чертеж, схема) части земельного участка	Учетный номер части: <b>02:22:000000:283/34</b>
	
Масштаб 1: данные отсутствуют	Условные обозначения:

Государственный регистратор		ФГИС ЕГРН
полное наименование должности	подпись	инициалы, фамилия

М.П.

Выписка из Единого государственного реестра недвижимости об объекте недвижимости  
Сведения о частях земельного участка


<b>Земельный участок</b>			
<small>(вид объекта недвижимости)</small>			
Лист № ____ Раздела <b>4</b>	Всего листов раздела <b>4</b> : ____	Всего разделов: ____	Всего листов выписки: ____
<b>30.09.2021 № 99/2021/420701428</b>			
Кадастровый номер:		<b>02:22:000000:283(единое землепользование)</b>	

План (чертеж, схема) части земельного участка	Учетный номер части: <b>02:22:000000:283/35</b>
	
Масштаб 1: данные отсутствуют	Условные обозначения:

Государственный регистратор		ФГИС ЕГРН
полное наименование должности	подпись	инициалы, фамилия

М.П.


<b>Земельный участок</b>			
(вид объекта недвижимости)			
Лист № ____ Раздела <b>4</b>	Всего листов раздела <b>4</b> : ____	Всего разделов: ____	Всего листов выписки: ____
<b>30.09.2021 № 99/2021/420701428</b>			
Кадастровый номер:		<b>02:22:000000:283(единое землепользование)</b>	

План (чертеж, схема) части земельного участка	Учетный номер части: <b>02:22:000000:283/36</b>
	
Масштаб 1: данные отсутствуют	Условные обозначения:

Государственный регистратор		ФГИС ЕГРН
полное наименование должности	подпись	инициалы, фамилия

М.П.

<b>Земельный участок</b>			
(вид объекта недвижимости)			
Лист № ____ Раздела <b>4</b>	Всего листов раздела <b>4</b> : ____	Всего разделов: ____	Всего листов выписки: ____
<b>30.09.2021 № 99/2021/420701428</b>			
Кадастровый номер:		<b>02:22:000000:283(единое землепользование)</b>	

План (чертеж, схема) части земельного участка	Учетный номер части: <b>02:22:000000:283/37</b>
	
Масштаб 1: данные отсутствуют	Условные обозначения:

Государственный регистратор		ФГИС ЕГРН
полное наименование должности	подпись	инициалы, фамилия

М.П.



Выписка из Единого государственного реестра недвижимости об объекте недвижимости  
Сведения о частях земельного участка

<b>Земельный участок</b>			
<small>(вид объекта недвижимости)</small>			
Лист № ____ Раздела <b>4</b>	Всего листов раздела <b>4</b> : ____	Всего разделов: ____	Всего листов выписки: ____
<b>30.09.2021 № 99/2021/420701428</b>			
Кадастровый номер:		<b>02:22:000000:283(единое землепользование)</b>	


План (чертеж, схема) части земельного участка	Учетный номер части: <b>02:22:000000:283/38</b>
	
Масштаб 1: данные отсутствуют	Условные обозначения:

Государственный регистратор		ФГИС ЕГРН
полное наименование должности	подпись	инициалы, фамилия

М.П.

Выписка из Единого государственного реестра недвижимости об объекте недвижимости  
Сведения о частях земельного участка


<b>Земельный участок</b>			
<small>(вид объекта недвижимости)</small>			
Лист № ____ Раздела <b>4</b>	Всего листов раздела <b>4</b> : ____	Всего разделов: ____	Всего листов выписки: ____
<b>30.09.2021 № 99/2021/420701428</b>			
Кадастровый номер:		<b>02:22:000000:283(единое землепользование)</b>	

План (чертеж, схема) части земельного участка	Учетный номер части: <b>02:22:000000:283/39</b>
	
Масштаб 1: данные отсутствуют	Условные обозначения:

Государственный регистратор		ФГИС ЕГРН
полное наименование должности	подпись	инициалы, фамилия

М.П.

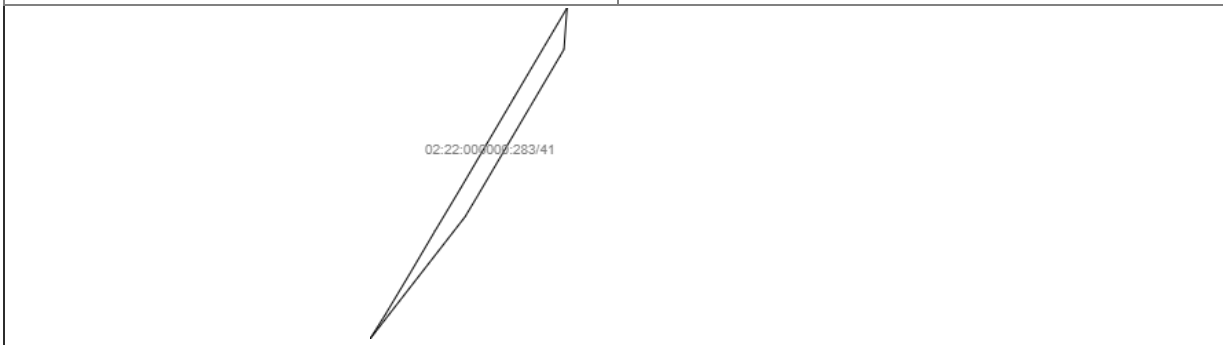
<b>Земельный участок</b>			
(вид объекта недвижимости)			
Лист № ____ Раздела <b>4</b>	Всего листов раздела <b>4</b> : ____	Всего разделов: ____	Всего листов выписки: ____
<b>30.09.2021 № 99/2021/420701428</b>			
Кадастровый номер:		<b>02:22:000000:283(единое землепользование)</b>	

План (чертеж, схема) части земельного участка	Учетный номер части: <b>02:22:000000:283/40</b>
	
Масштаб 1: данные отсутствуют	Условные обозначения:

Государственный регистратор		ФГИС ЕГРН
полное наименование должности	подпись	инициалы, фамилия

М.П.

<b>Земельный участок</b>			
(вид объекта недвижимости)			
Лист № ____ Раздела <b>4</b>	Всего листов раздела <b>4</b> : ____	Всего разделов: ____	Всего листов выписки: ____
<b>30.09.2021 № 99/2021/420701428</b>			
Кадастровый номер:		<b>02:22:000000:283(единое землепользование)</b>	

План (чертеж, схема) части земельного участка	Учетный номер части: <b>02:22:000000:283/41</b>
	
Масштаб 1: данные отсутствуют	Условные обозначения:

Государственный регистратор		ФГИС ЕГРН
полное наименование должности	подпись	инициалы, фамилия

М.П.

Выписка из Единого государственного реестра недвижимости об объекте недвижимости  
Сведения о частях земельного участка

<b>Земельный участок</b>			
<small>(вид объекта недвижимости)</small>			
Лист № ____ Раздела <b>4</b>	Всего листов раздела <b>4</b> : ____	Всего разделов: ____	Всего листов выписки: ____
<b>30.09.2021 № 99/2021/420701428</b>			
Кадастровый номер:		<b>02:22:000000:283(единое землепользование)</b>	


План (чертеж, схема) части земельного участка	Учетный номер части: <b>02:22:000000:283/42</b>
	
Масштаб 1: данные отсутствуют	Условные обозначения:

Государственный регистратор		ФГИС ЕГРН
полное наименование должности	подпись	инициалы, фамилия

М.П.

Выписка из Единого государственного реестра недвижимости об объекте недвижимости  
Сведения о частях земельного участка


<b>Земельный участок</b>			
<small>(вид объекта недвижимости)</small>			
Лист № ____ Раздела <b>4</b>	Всего листов раздела <b>4</b> : ____	Всего разделов: ____	Всего листов выписки: ____
<b>30.09.2021 № 99/2021/420701428</b>			
Кадастровый номер:		<b>02:22:000000:283(единое землепользование)</b>	

План (чертеж, схема) части земельного участка	Учетный номер части: <b>02:22:000000:283/43</b>
	
Масштаб 1: данные отсутствуют	Условные обозначения:

Государственный регистратор		ФГИС ЕГРН
полное наименование должности	подпись	инициалы, фамилия

М.П.

<b>Земельный участок</b>			
(вид объекта недвижимости)			
Лист № ____ Раздела <b>4</b>	Всего листов раздела <b>4</b> : ____	Всего разделов: ____	Всего листов выписки: ____
<b>30.09.2021 № 99/2021/420701428</b>			
Кадастровый номер:		<b>02:22:000000:283(единое землепользование)</b>	

План (чертеж, схема) части земельного участка	Учетный номер части: <b>02:22:000000:283/44</b>
	
Масштаб 1: данные отсутствуют	Условные обозначения:

Государственный регистратор		ФГИС ЕГРН
полное наименование должности	подпись	инициалы, фамилия

М.П.

<b>Земельный участок</b>			
(вид объекта недвижимости)			
Лист № ____ Раздела <b>4</b>	Всего листов раздела <b>4</b> : ____	Всего разделов: ____	Всего листов выписки: ____
<b>30.09.2021 № 99/2021/420701428</b>			
Кадастровый номер:		<b>02:22:000000:283(единое землепользование)</b>	

План (чертеж, схема) части земельного участка	Учетный номер части: <b>02:22:000000:283/45</b>
	
Масштаб 1: данные отсутствуют	Условные обозначения:

Государственный регистратор		ФГИС ЕГРН
полное наименование должности	подпись	инициалы, фамилия

М.П.

<b>Земельный участок</b>			
(вид объекта недвижимости)			
Лист № ____ Раздела <b>4.1</b>	Всего листов раздела <b>4.1</b> : ____	Всего разделов: ____	Всего листов выписки: ____
<b>30.09.2021 № 99/2021/420701428</b>			
Кадастровый номер:		<b>02:22:000000:283(единое землепользование)</b>	

Учетный номер части	Площадь (м <sup>2</sup> )	Содержание ограничения в использовании или ограничения права на объект недвижимости или обременения объекта недвижимости
1	2	3
1	98	Иные ограничения (обременения) прав, срок действия: 05.06.2013
2	3879	Иные ограничения (обременения) прав, срок действия: 05.06.2013
3	3761	Иные ограничения (обременения) прав, срок действия: 05.06.2013
4	89694	Ограничения прав на земельный участок, предусмотренные статьями 56, 56.1 Земельного кодекса Российской Федерации, Постановление Правительства Российской Федерации "О порядке установления охранных зон объектов электросетевого хозяйства и особых условий использования земельных участков, расположенных в границах таких зон" № 160 от 24.02.2009, срок действия: 05.02.2015
5	559	Ограничения прав на земельный участок, предусмотренные статьями 56, 56.1 Земельного кодекса Российской Федерации, Постановление Правительства Российской Федерации "О порядке установления охранных зон объектов электросетевого хозяйства и особых условий использования земельных участков, расположенных в границах таких зон" № 160 от 24.02.2009, срок действия: 16.02.2015
6	32286	Ограничения прав на земельный участок, предусмотренные статьями 56, 56.1 Земельного кодекса Российской Федерации, Постановление Правительства Российской Федерации "О порядке установления охранных зон объектов электросетевого хозяйства и особых условий использования земельных участков, расположенных в границах таких зон" № 160 от 24.02.2009, срок действия: 19.02.2015
7	24325	Ограничения прав на земельный участок, предусмотренные статьями 56, 56.1 Земельного кодекса Российской Федерации, Постановление Правительства Российской Федерации "О порядке установления охранных зон объектов электросетевого хозяйства и особых условий использования земельных участков, расположенных в границах таких зон" № 160 от 24.02.2009, срок действия: 19.02.2015
8	32733	Ограничения прав на земельный участок, предусмотренные статьями 56, 56.1 Земельного кодекса Российской Федерации, Постановление Правительства Российской Федерации "О порядке установления охранных зон объектов электросетевого хозяйства и особых условий использования земельных участков, расположенных в границах таких зон" № 160 от 24.02.2009, срок действия: 20.02.2015
9	30949	Ограничения прав на земельный участок, предусмотренные статьями 56, 56.1 Земельного кодекса Российской Федерации, Постановление Госгортехнадзора России № 9 от 22.04.1992, срок действия: 20.07.2015
10	964	Ограничения прав на земельный участок, предусмотренные статьями 56, 56.1 Земельного кодекса Российской Федерации, Постановление Правительства РФ "О порядке установления охранных зон объектов электросетевого хозяйства и особых условий использования земельных участков, расположенных в границах таких зон" № 160 от 24.02.2009, срок действия: 20.07.2015
11	38115	Ограничения прав на земельный участок, предусмотренные статьями 56, 56.1 Земельного кодекса Российской Федерации, Постановление "Об утверждении материалов по определению границ охранных зон подземных и надземных коммуникаций ОАО "АНК"Башнефть" на территории муниципального района Дюртюлинский район РБ № 11/2-57 от 23.11.2010, срок действия: 20.07.2015
12	1813	Ограничения прав на земельный участок, предусмотренные статьями 56, 56.1 Земельного кодекса Российской Федерации, Постановление Правительства РФ "О порядке установления охранных зон объектов электросетевого хозяйства и особых условий использования земельных участков, расположенных в границах таких зон" № 160 от 24.02.2009, срок действия: 20.07.2015
13	43976	Ограничения прав на земельный участок, предусмотренные статьями 56, 56.1 Земельного кодекса Российской Федерации, Постановление Правительства РФ "О порядке установления охранных зон объектов электросетевого хозяйства и особых условий использования земельных участков, расположенных в границах таких зон" № 160 от 24.02.2009, срок действия: 20.07.2015
14	8677	Ограничения прав на земельный участок, предусмотренные статьями 56, 56.1 Земельного кодекса Российской Федерации, Постановление Правительства РФ "О порядке установления охранных зон объектов электросетевого хозяйства и особых условий использования земельных участков, расположенных в границах таких зон" № 160 от 24.02.2009, срок действия: 20.07.2015
15	8984	Ограничения прав на земельный участок, предусмотренные статьями 56, 56.1 Земельного кодекса Российской Федерации, Постановление Правительства РФ "О порядке установления охранных зон объектов электросетевого хозяйства и особых условий использования земельных участков, расположенных в границах таких зон" № 160 от 24.02.2009, срок действия: 20.07.2015

Государственный регистратор		ФГИС ЕГРН
полное наименование должности	подпись	инициалы, фамилия

М.П.

Раздел 4.1

<b>Земельный участок</b>			
(вид объекта недвижимости)			
Лист № ____ Раздела <b>4.1</b>	Всего листов раздела <b>4.1</b> : ____	Всего разделов: ____	Всего листов выписки: ____
<b>30.09.2021 № 99/2021/420701428</b>			
Кадастровый номер:		<b>02:22:000000:283(единое землепользование)</b>	

Учетный номер части	Площадь (м <sup>2</sup> )	Содержание ограничения в использовании или ограничения права на объект недвижимости
---------------------	---------------------------	---

1	2	3
16	6053	Ограничения прав на земельный участок, предусмотренные статьями 56, 56.1 Земельного кодекса Российской Федерации, Постановление Правительства РФ "О порядке установления охранных зон объектов электросетевого хозяйства и особых условий использования земельных участков, расположенных в границах таких зон" № 160 от 24.02.2009, срок действия: 20.07.2015
17	12724	Ограничения прав на земельный участок, предусмотренные статьями 56, 56.1 Земельного кодекса Российской Федерации, Постановление Правительства РФ "О порядке установления охранных зон объектов электросетевого хозяйства и особых условий использования земельных участков, расположенных в границах таких зон" № 160 от 24.02.2009, срок действия: 22.07.2015
18	233673	Ограничения прав на земельный участок, предусмотренные статьями 56, 56.1 Земельного кодекса Российской Федерации, Постановление Правительства РФ "О порядке установления охранных зон объектов электросетевого хозяйства и особых условий использования земельных участков, расположенных в границах таких зон" № 160 от 24.02.2009, срок действия: 03.08.2015
19	40775	Ограничения прав на земельный участок, предусмотренные статьями 56, 56.1 Земельного кодекса Российской Федерации, Постановление "Об утверждении материалов по определению границ охранных зон подземных и надземных коммуникаций ОАО "АНК"Башнефть" на территории муниципального района Дюртюлинский район РБ № 11/2-57 от 23.11.2010, срок действия: 31.07.2015
20	199622	Ограничения прав на земельный участок, предусмотренные статьями 56, 56.1 Земельного кодекса Российской Федерации, Постановление Правительства Российской Федерации "О порядке установления охранных зон объектов электросетевого хозяйства и особых условий использования земельных участков, расположенных в границах таких зон" № 160 от 24.02.2009, срок действия: 07.08.2015
21	62644	Ограничения прав на земельный участок, предусмотренные статьями 56, 56.1 Земельного кодекса Российской Федерации, Постановление "Об утверждении материалов по определению границ охранных зон подземных и надземных коммуникаций ОАО "АНК"Башнефть" на территории муниципального района Дюртюлинский район РБ № 11/2-57 от 23.11.2010, срок действия: 12.08.2015
23	546	Ограничения прав на земельный участок, предусмотренные статьями 56, 56.1 Земельного кодекса Российской Федерации, Постановление Правительства Российской Федерации о порядке установления охранных зон объектов электросетевого хозяйства и особых условий использования земельных участков, расположенных в границах таких зон № 160 от 24.02.2009, срок действия: 29.10.2015
24	700	Ограничения прав на земельный участок, предусмотренные статьями 56, 56.1 Земельного кодекса Российской Федерации, Постановление Правительства Российской Федерации о порядке установления охранных зон объектов электросетевого хозяйства и особых условий использования земельных участков, расположенных в границах таких зон № 160 от 24.02.2009, срок действия: 29.10.2015
25	26	Ограничения прав на земельный участок, предусмотренные статьями 56, 56.1 Земельного кодекса Российской Федерации, Приказ Министерства земельных и имущественных отношений Республики Башкортостан «Об утверждении границ охранных зон газораспределительных сетей и установлении ограничений (обременении) на входящие в них земельные участки» № 256 от 25.02.2016, срок действия: 06.04.2016
26	7396	Ограничения прав на земельный участок, предусмотренные статьями 56, 56.1 Земельного кодекса Российской Федерации, Постановление администрации МР Дюртюлинский район Республики Башкортостан "Об утверждении зоны с особыми условиями использования территорий (охранная зона) объекта линейно-кабельного сооружения связи АО "Уфанет" "Уфа-Нефтекамск" № 7/2-3 от 18.07.2016, срок действия: 16.08.2016
27	1510	Ограничения прав на земельный участок, предусмотренные статьями 56, 56.1 Земельного кодекса Российской Федерации, Постановление Правительства Российской Федерации "О порядке установления охранных зон объектов электросетевого хозяйства и особых условий использования земельных участков, расположенных в границах таких зон" № 160 от 24.02.2009, срок действия: 10.11.2016
28	4017	Ограничения прав на земельный участок, предусмотренные статьями 56, 56.1 Земельного кодекса Российской Федерации, Приказ Министерства природопользования и экологии Республики Башкортостан "Об установлении границ водоохраных зон и прибрежных защитных полос реки Белая Республики Башкортостан(включая Юмагузинское водохранилище)" № 362п от 04.05.2017, срок действия: 31.05.2017
29	582567	Ограничения прав на земельный участок, предусмотренные статьями 56, 56.1 Земельного кодекса Российской Федерации, Приказ Министерства природопользования и экологии Республики Башкортостан "Об установлении границ водоохраных зон и прибрежных защитных полос реки Белая Республики Башкортостан(включая Юмагузинское водохранилище)" № 362п от 04.05.2017, срок действия: 01.06.2017
30	66453	Ограничения прав на земельный участок, предусмотренные статьями 56, 56.1 Земельного кодекса Российской Федерации, Приказ Министерства природопользования и экологии Республики Башкортостан "Об установлении границ водоохраных зон и прибрежных защитных полос реки Белая Республики Башкортостан(включая Юмагузинское водохранилище)" № 362п от 04.05.2017, срок действия: 01.06.2017
31	5492	Ограничения прав на земельный участок, предусмотренные статьями 56, 56.1 Земельного кодекса Российской Федерации, Постановление Правительства Российской Федерации "Об утверждении Правил охраны линий и сооружений связи Российской Федерации" № 578 от 19.06.1995, срок действия: 27.10.2017

Государственный регистратор		ФГИС ЕГРН
полное наименование должности	подпись	инициалы, фамилия

М.П.

Раздел 4.1

Выписка из Единого государственного реестра недвижимости об объекте недвижимости  
Сведения о частях земельного участка

<b>Земельный участок</b>			
(вид объекта недвижимости)			
Лист № ____ Раздела <b>4.1</b>	Всего листов раздела <b>4.1</b> : ____	Всего разделов: ____	Всего листов выписки: ____
<b>30.09.2021 № 99/2021/420701428</b>			
Кадастровый номер:		<b>02:22:000000:283(единое землепользование)</b>	

Учетный номер части	Площадь (м <sup>2</sup> )	Содержание ограничения в использовании или ограничения права на объект недвижимости
---------------------	---------------------------	---

		или обременения объекта недвижимости
1	2	3
32	38664	Ограничения прав на земельный участок, предусмотренные статьями 56, 56.1 Земельного кодекса Российской Федерации, Приказ № 41 от 12.03.2014, срок действия: 25.04.2018
33	109810	Ограничения прав на земельный участок, предусмотренные статьями 56, 56.1 Земельного кодекса Российской Федерации, Приказ № 41 от 12.03.2014, срок действия: 26.04.2018
34	33775	Ограничения прав на земельный участок, предусмотренные статьями 56, 56.1 Земельного кодекса Российской Федерации, Приказ государственного комитета РБ по транспорту и дорожному хозяйству "Об установлении границы придорожной полосы автомобильных дорог РБ регионального и межмуниципального значения" № 41 от 12.03.2014, срок действия: 14.05.2018
35	49	Ограничения прав на земельный участок, предусмотренные статьями 56, 56.1 Земельного кодекса Российской Федерации, Постановление Правительства Российской Федерации "О порядке установления охранных зон объектов электросетевого хозяйства и особых условий использования земельных участков, расположенных в границах таких зон" № 160 от 24.02.2009, срок действия: 07.12.2018
36	902	Ограничения прав на земельный участок, предусмотренные статьями 56, 56.1 Земельного кодекса Российской Федерации, Постановление Правительства РФ "Об утверждении Правил охраны линий и сооружений связи Российской Федерации" № 578 от 09.06.1995, срок действия: 10.12.2018
37	902	Ограничения прав на земельный участок, предусмотренные статьями 56, 56.1 Земельного кодекса Российской Федерации, Постановление Правительства РФ "Об утверждении Правил охраны линий и сооружений связи Российской Федерации" № 578 от 09.06.1995, срок действия: 10.12.2018
38	0	Ограничения прав на земельный участок, предусмотренные статьями 56, 56.1 Земельного кодекса Российской Федерации, Постановление Госгортехнадзора России «Правила охраны магистральных трубопроводов» № 9 от 22.04.2020, срок действия: 18.09.2020
39	0	Ограничения прав на земельный участок, предусмотренные статьями 56, 56.1 Земельного кодекса Российской Федерации, Постановление Правительства РФ «О порядке установления охранных зон объектов электросетевого хозяйства и особых условий использования земельных участков, расположенных в границах таких зон» № 160 от 24.02.2009, срок действия: 08.10.2020
40	0	Ограничения прав на земельный участок, предусмотренные статьями 56, 56.1 Земельного кодекса Российской Федерации, Постановление "О порядке установления охранных зон объектов электросетевого хозяйства и особых условий использования земельных участков, расположенных в границах таких зон" № 160 от 24.02.2009, срок действия: 08.12.2020
41	0	Ограничения прав на земельный участок, предусмотренные статьями 56, 56.1 Земельного кодекса Российской Федерации, Постановление "О порядке установления охранных зон объектов электросетевого хозяйства и особых условий использования земельных участков, расположенных в границах таких зон" № 160 от 24.02.2009, срок действия: 09.12.2020
42	0	Ограничения прав на земельный участок, предусмотренные статьями 56, 56.1 Земельного кодекса Российской Федерации, Постановление "О порядке установления охранных зон объектов электросетевого хозяйства и особых условий использования земельных участков, расположенных в границах таких зон" № 160 от 24.02.2009, срок действия: 14.12.2020
43	0	Ограничения прав на земельный участок, предусмотренные статьями 56, 56.1 Земельного кодекса Российской Федерации, Постановление "О порядке установления охранных зон объектов электросетевого хозяйства и особых условий использования земельных участков, расположенных в границах таких зон" № 160 от 24.02.2009, срок действия: 14.12.2020
44	0	Ограничения прав на земельный участок, предусмотренные статьями 56, 56.1 Земельного кодекса Российской Федерации, Постановление "О порядке установления охранных зон объектов электросетевого хозяйства и особых условий использования земельных участков, расположенных в границах таких зон" № 160 от 24.02.2009, срок действия: 15.12.2020
45	437	Ограничения прав на земельный участок, предусмотренные статьями 56, 56.1 Земельного кодекса Российской Федерации, Постановление администрации муниципального района Дюртюлинский район № 2/4 от 04.02.2014, срок действия: 03.06.2021

Государственный регистратор		ФГИС ЕГРН
полное наименование должности	подпись	инициалы, фамилия

М.П.

<b>Земельный участок</b>				
(вид объекта недвижимости)				
Лист № _____ Раздела <b>4.2</b>		Всего листов раздела <b>4.2</b> : _____		Всего разделов: _____
Всего листов выписки: _____				
<b>30.09.2021 № 99/2021/420701428</b>				
Кадастровый номер:			<b>02:22:000000:283(единое землепользование)</b>	
Сведения о характерных точках границы части (частей) земельного участка				
Учетный номер части: 1				
Система координат: МСК-05				
Зона № _____				
Номер точки	Координаты, м		Описание закрепления на местности	Средняя квадратическая погрешность определения координат характерных точек границы части земельного участка, м
	X	Y		
1	2	3	4	5
2820	750587.06	1289209.61	данные отсутствуют	данные отсутствуют
2820	750587.06	1289209.61	данные отсутствуют	данные отсутствуют
2821	750586.04	1289213.87	данные отсутствуют	данные отсутствуют
2822	750562.89	1289218.21	данные отсутствуют	данные отсутствуют
2823	750561.83	1289214.34	данные отсутствуют	данные отсутствуют
Государственный регистратор			ФГИС ЕГРН	
полное наименование должности			подпись	
			инициалы, фамилия	

М.П.

<b>Земельный участок</b>				
(вид объекта недвижимости)				
Лист № _____ Раздела <b>4.2</b>		Всего листов раздела <b>4.2</b> : _____		Всего разделов: _____
Всего листов выписки: _____				
<b>30.09.2021 № 99/2021/420701428</b>				
Кадастровый номер:			<b>02:22:000000:283(единое землепользование)</b>	
Сведения о характерных точках границы части (частей) земельного участка				
Учетный номер части: 2				
Система координат: МСК-05				
Зона № _____				
Номер точки	Координаты, м		Описание закрепления на местности	Средняя квадратическая погрешность определения координат характерных точек границы части земельного участка, м
	X	Y		
1	2	3	4	5
2824	747930.93	1289152.36	данные отсутствуют	данные отсутствуют
2824	747930.93	1289152.36	данные отсутствуют	данные отсутствуют
2825	747920.86	1289151.02	данные отсутствуют	данные отсутствуют
2826	747828.01	1289095.72	данные отсутствуют	данные отсутствуют
2827	747621.01	1288937.66	данные отсутствуют	данные отсутствуют
2828	747453.91	1288817.53	данные отсутствуют	данные отсутствуют
2829	747280.68	1288685.18	данные отсутствуют	данные отсутствуют
2830	747145.92	1288577.45	данные отсутствуют	данные отсутствуют
2831	747148.15	1288574.11	данные отсутствуют	данные отсутствуют
2832	747283.15	1288682.02	данные отсутствуют	данные отсутствуют
2833	747456.29	1288814.32	данные отсутствуют	данные отсутствуют
2834	747623.4	1288934.45	данные отсутствуют	данные отсутствуют
2835	747830.25	1289092.4	данные отсутствуют	данные отсутствуют
Государственный регистратор			ФГИС ЕГРН	
полное наименование должности			подпись	
			инициалы, фамилия	

М.П.



Выписка из Единого государственного реестра недвижимости об объекте недвижимости  
Сведения о частях земельного участка

Земельный участок				
(вид объекта недвижимости)				
Лист № _____ Раздела <b>4.2</b>		Всего листов раздела <b>4.2</b> : _____		Всего разделов: _____
30.09.2021 № 99/2021/420701428				
Кадастровый номер:			02:22:000000:283(единое землепользование)	
Сведения о характерных точках границы части (частей) земельного участка				
Учетный номер части: 3				
Система координат: МСК-05				
Зона № _____				
Номер точки	Координаты, м		Описание закрепления на местности	Средняя квадратическая погрешность определения координат характерных точек границы части земельного участка, м
	X	Y		
1	2	3	4	5
2836	739784.55	1284970.49	данные отсутствуют	данные отсутствуют
2836	739784.55	1284970.49	данные отсутствуют	данные отсутствуют
2837	739785.48	1284974.68	данные отсутствуют	данные отсутствуют
2838	739328.89	1285278.16	данные отсутствуют	данные отсутствуют
2839	738938.49	1285263.41	данные отсутствуют	данные отсутствуют
2840	738936.47	1285259.33	данные отсутствуют	данные отсутствуют
2841	739327.75	1285274.11	данные отсутствуют	данные отсутствуют

Государственный регистратор		ФГИС ЕГРН
полное наименование должности	подпись	инициалы, фамилия

М.П.

Выписка из Единого государственного реестра недвижимости об объекте недвижимости  
Сведения о частях земельного участка

Земельный участок				
(вид объекта недвижимости)				
Лист № _____ Раздела <b>4.2</b>		Всего листов раздела <b>4.2</b> : _____		Всего разделов: _____
30.09.2021 № 99/2021/420701428				
Кадастровый номер:			02:22:000000:283(единое землепользование)	
Сведения о характерных точках границы части (частей) земельного участка				
Учетный номер части: 4				
Система координат: МСК-05				
Зона № _____				
Номер точки	Координаты, м		Описание закрепления на местности	Средняя квадратическая погрешность определения координат характерных точек границы части земельного участка, м
	X	Y		
1	2	3	4	5
1315	754247.34	1290908.51	данные отсутствуют	данные отсутствуют
1315	754247.34	1290908.51	данные отсутствуют	данные отсутствуют
1318	754015.51	1290831.19	данные отсутствуют	данные отсутствуют
1328	754188.57	1290903.25	данные отсутствуют	данные отсутствуют
1329	754206.41	1290905.72	данные отсутствуют	данные отсутствуют
1330	754221.99	1290907.25	данные отсутствуют	данные отсутствуют
1390	753743.14	1290718.3	данные отсутствуют	данные отсутствуют
1391	753767.25	1290758.08	данные отсутствуют	данные отсутствуют
1467	750555.44	1289264.93	данные отсутствуют	данные отсутствуют
1468	750551.66	1289267.58	данные отсутствуют	данные отсутствуют
1469	750548.97	1289268.75	данные отсутствуют	данные отсутствуют
1470	750545.12	1289270.62	данные отсутствуют	данные отсутствуют
1471	750540.92	1289272.95	данные отсутствуют	данные отсутствуют
1472	750536.72	1289272.83	данные отсутствуют	данные отсутствуют
1473	750533.11	1289274.17	данные отсутствуют	данные отсутствуют
1474	750529.73	1289279.81	данные отсутствуют	данные отсутствуют

Государственный регистратор		ФГИС ЕГРН
полное наименование должности	подпись	инициалы, фамилия

М.П.

Земельный участок				
(вид объекта недвижимости)				
Лист № ____ Раздела <b>4.2</b>		Всего листов раздела <b>4.2</b> : ____		Всего разделов: ____
30.09.2021 № 99/2021/420701428				
Кадастровый номер:			02:22:000000:283(единое землепользование)	
Номер точки	Координаты, м		Описание закрепления на местности	Средняя квадратическая погрешность определения координат характерных точек границы части земельного участка, м
	X	Y		
1	2	3	4	5
1477	750443.97	1289286.53	данные отсутствуют	данные отсутствуют
2097	750097.54	1288204.66	данные отсутствуют	данные отсутствуют
2098	750010.36	1288287.96	данные отсутствуют	данные отсутствуют
2099	750009.83	1288280.23	данные отсутствуют	данные отсутствуют
2100	750007.84	1288280.39	данные отсутствуют	данные отсутствуют
2101	750008.37	1288288.13	данные отсутствуют	данные отсутствуют
2101	750008.37	1288288.13	данные отсутствуют	данные отсутствуют
2102	750066.2	1288238.81	данные отсутствуют	данные отсутствуют
2103	750064.2	1288238.81	данные отсутствуют	данные отсутствуют
2104	750064.2	1288240.8	данные отсутствуют	данные отсутствуют
2105	750066.2	1288240.8	данные отсутствуют	данные отсутствуют
2105	750066.2	1288240.8	данные отсутствуют	данные отсутствуют
2185	756322.91	1290530.72	данные отсутствуют	данные отсутствуют
2186	756375.76	1290546.43	данные отсутствуют	данные отсутствуют
2187	756376.34	1290548.18	данные отсутствуют	данные отсутствуют
2191	756374.67	1290610.7	данные отсутствуют	данные отсутствуют
2199	756306.96	1290549.63	данные отсутствуют	данные отсутствуют
Государственный регистратор			ФГИС ЕГРН	
полное наименование должности			подпись	
			инициалы, фамилия	

М.П.

Раздел 4.2

Выписка из Единого государственного реестра недвижимости об объекте недвижимости  
Сведения о частях земельного участка

Земельный участок				
(вид объекта недвижимости)				
Лист № ____ Раздела <b>4.2</b>		Всего листов раздела <b>4.2</b> : ____		Всего разделов: ____
30.09.2021 № 99/2021/420701428				
Кадастровый номер:			02:22:000000:283(единое землепользование)	
Номер точки	Координаты, м		Описание закрепления на местности	Средняя квадратическая погрешность определения координат характерных точек границы части земельного участка, м
	X	Y		
1	2	3	4	5
2237	752680.13	1290273.3	данные отсутствуют	данные отсутствуют
2238	752648.3	1290255.61	данные отсутствуют	данные отсутствуют
2251	752916.62	1290425.4	данные отсутствуют	данные отсутствуют
2262	746227.88	1289919.22	данные отсутствуют	данные отсутствуют
2308	744006.49	1291065.98	данные отсутствуют	данные отсутствуют
2309	743997.93	1291085.35	данные отсутствуют	данные отсутствуют
2310	743997.92	1291085.36	данные отсутствуют	данные отсутствуют
2311	743990.38	1291109.21	данные отсутствуют	данные отсутствуют
2312	743989.81	1291111.52	данные отсутствуют	данные отсутствуют
2313	743937.27	1291187.26	данные отсутствуют	данные отсутствуют
2313	743937.27	1291187.26	данные отсутствуют	данные отсутствуют
2662	746107.7	1289956.36	данные отсутствуют	данные отсутствуют
2663	746105.88	1289957.18	данные отсутствуют	данные отсутствуют
2788	754339.81	1290946.93	данные отсутствуют	данные отсутствуют
2815	751155.52	1288763.2	данные отсутствуют	данные отсутствуют
2816	751145.07	1288750.84	данные отсутствуют	данные отсутствуют
2817	751106.68	1288705.41	данные отсутствуют	данные отсутствуют
Государственный регистратор			ФГИС ЕГРН	
полное наименование должности			подпись	
			инициалы, фамилия	

М.П.

Земельный участок				
(вид объекта недвижимости)				
Лист № ____ Раздела <b>4.2</b>		Всего листов раздела <b>4.2</b> : ____		Всего разделов: ____
30.09.2021 № 99/2021/420701428				
Кадастровый номер:			02:22:000000:283(единое землепользование)	
Номер точки	Координаты, м		Описание закрепления на местности	Средняя квадратическая погрешность определения координат характерных точек границы части земельного участка, м
	X	Y		
1	2	3	4	5
2842	753415.97	1290631.77	данные отсутствуют	данные отсутствуют
2842	753415.97	1290631.77	данные отсутствуют	данные отсутствуют
2843	753395.87	1290624.22	данные отсутствуют	данные отсутствуют
2844	753332.12	1290599.66	данные отсутствуют	данные отсутствуют
2845	753213.33	1290555.35	данные отсутствуют	данные отсутствуют
2846	753077.7	1290506.09	данные отсутствуют	данные отсутствуют
2847	753075.21	1290505.18	данные отсутствуют	данные отсутствуют
2848	753134.62	1290494.94	данные отсутствуют	данные отсутствуют
2849	753207.63	1290521.8	данные отсутствуют	данные отсутствуют
2850	753366.73	1290578.66	данные отсутствуют	данные отсутствуют
2851	753374.8	1290581.59	данные отсутствуют	данные отсутствуют
2852	753014.52	1290483.09	данные отсутствуют	данные отсутствуют
2852	753014.52	1290483.09	данные отсутствуют	данные отсутствуют
2853	752965.71	1290465.32	данные отсутствуют	данные отсутствуют
2854	752950.19	1290426.9	данные отсутствуют	данные отсутствуют
2855	753055.24	1290465.74	данные отсутствуют	данные отсутствуют
2856	753060.97	1290467.85	данные отсутствуют	данные отсутствуют
Государственный регистратор			ФГИС ЕГРН	
полное наименование должности			подпись	
			инициалы, фамилия	

М.П.

Земельный участок				
(вид объекта недвижимости)				
Лист № ____ Раздела <b>4.2</b>		Всего листов раздела <b>4.2</b> : ____		Всего разделов: ____
30.09.2021 № 99/2021/420701428				
Кадастровый номер:			02:22:000000:283(единое землепользование)	
Номер точки	Координаты, м		Описание закрепления на местности	Средняя квадратическая погрешность определения координат характерных точек границы части земельного участка, м
	X	Y		
1	2	3	4	5
2857	752903.26	1290442.58	данные отсутствуют	данные отсутствуют
2857	752903.26	1290442.58	данные отсутствуют	данные отсутствуют
2858	752870.52	1290430.66	данные отсутствуют	данные отсутствуют
2859	752750.85	1290387.49	данные отсутствуют	данные отсутствуют
2860	752695.29	1290322.51	данные отсутствуют	данные отсутствуют
2861	752643.94	1290261.18	данные отсутствуют	данные отсутствуют
2862	752694.69	1290274.01	данные отсутствуют	данные отсутствуют
2863	752718.67	1290302.23	данные отсутствуют	данные отсутствуют
2864	752749.39	1290338.29	данные отсутствуют	данные отсутствуют
2865	752767.91	1290360.18	данные отсутствуют	данные отсутствуют
2866	752913.26	1290413.29	данные отсутствуют	данные отсутствуют
2867	751170.09	1288777.44	данные отсутствуют	данные отсутствуют
2867	751170.09	1288777.44	данные отсутствуют	данные отсутствуют
2868	751123.93	1288704.12	данные отсутствуют	данные отсутствуют
2869	750523.67	1289283.56	данные отсутствуют	данные отсутствуют
2869	750523.67	1289283.56	данные отсутствуют	данные отсутствуют
2870	750528	1289279.13	данные отсутствуют	данные отсутствуют
Государственный регистратор			ФГИС ЕГРН	
полное наименование должности			подпись	
			инициалы, фамилия	

М.П.

Земельный участок				
(вид объекта недвижимости)				
Лист № ____ Раздела <b>4.2</b>		Всего листов раздела <b>4.2</b> : ____		Всего разделов: ____
30.09.2021 № 99/2021/420701428				
Кадастровый номер:			02:22:000000:283(единое землепользование)	
Номер точки	Координаты, м		Описание закрепления на местности	Средняя квадратическая погрешность определения координат характерных точек границы части земельного участка, м
	X	Y		
1	2	3	4	5
2871	750558.24	1289260.73	данные отсутствуют	данные отсутствуют
2872	750568.78	1289260.33	данные отсутствуют	данные отсутствуют
2873	750575.14	1289259.48	данные отсутствуют	данные отсутствуют
2874	750569.91	1289281.8	данные отсутствуют	данные отсутствуют
2875	750444.1	1289286.6	данные отсутствуют	данные отсутствуют
2875	750444.1	1289286.6	данные отсутствуют	данные отсутствуют
2876	750445.05	1289286.57	данные отсутствуют	данные отсутствуют
2877	750007.54	1288291	данные отсутствуют	данные отсутствуют
2877	750007.54	1288291	данные отсутствуют	данные отсутствуют
2878	750003.92	1288289	данные отсутствуют	данные отсутствуют
2879	749976.2	1288277.52	данные отсутствуют	данные отсутствуют
2880	749999.53	1288263.91	данные отсутствуют	данные отсутствуют
2881	750006.56	1288266.82	данные отсутствуют	данные отсутствуют
2882	750048.1	1288230.78	данные отсутствуют	данные отсутствуют
2883	749991.2	1288187.17	данные отсутствуют	данные отсутствуют
2884	750004.28	1288170.11	данные отсутствуют	данные отсутствуют
2885	750064.65	1288216.37	данные отсутствуют	данные отсутствуют
Государственный регистратор			ФГИС ЕГРН	
полное наименование должности			подпись	
			инициалы, фамилия	

М.П.

Раздел 4.2

Выписка из Единого государственного реестра недвижимости об объекте недвижимости  
Сведения о частях земельного участка

Земельный участок				
(вид объекта недвижимости)				
Лист № ____ Раздела <b>4.2</b>		Всего листов раздела <b>4.2</b> : ____		Всего разделов: ____
30.09.2021 № 99/2021/420701428				
Кадастровый номер:			02:22:000000:283(единое землепользование)	
Номер точки	Координаты, м		Описание закрепления на местности	Средняя квадратическая погрешность определения координат характерных точек границы части земельного участка, м
	X	Y		
1	2	3	4	5
2886	750087.73	1288196.21	данные отсутствуют	данные отсутствуют
2887	750105.7	1288209.06	данные отсутствуют	данные отсутствуют
2888	750072.17	1288238.35	данные отсутствуют	данные отсутствуют
2889	750051.22	1288256.53	данные отсутствуют	данные отсутствуют
2890	750027.27	1288277.32	данные отсутствуют	данные отсутствуют
2891	750031.94	1288279.89	данные отсутствуют	данные отсутствуют
2892	745041.56	1290500.2	данные отсутствуют	данные отсутствуют
2892	745041.56	1290500.2	данные отсутствуют	данные отсутствуют
2893	745024.52	1290485.29	данные отсутствуют	данные отсутствуют
2894	745035.18	1290479.38	данные отсутствуют	данные отсутствуют
2895	745245.53	1290370.46	данные отсутствуют	данные отсутствуют
2896	745490.57	1290243.16	данные отсутствуют	данные отсутствуют
2897	745685.35	1290151.18	данные отсутствуют	данные отсутствуют
2898	745938.97	1290033.93	данные отсутствуют	данные отсутствуют
2899	746022.62	1289994.93	данные отсутствуют	данные отсутствуют
2900	746105.64	1289956.65	данные отсутствуют	данные отсутствуют
2901	746107.45	1289955.81	данные отсутствуют	данные отсутствуют
Государственный регистратор			ФГИС ЕГРН	
полное наименование должности			подпись	
			инициалы, фамилия	

М.П.

Земельный участок				
(вид объекта недвижимости)				
Лист № ____ Раздела <b>4.2</b>		Всего листов раздела <b>4.2</b> : ____		Всего разделов: ____
30.09.2021 № 99/2021/420701428				
Кадастровый номер:			02:22:000000:283(единое землепользование)	
Номер точки	Координаты, м		Описание закрепления на местности	Средняя квадратическая погрешность определения координат характерных точек границы части земельного участка, м
	X	Y		
1	2	3	4	5
2902	746123.6	1289948.37	данные отсутствуют	данные отсутствуют
2903	746198.23	1289912.8	данные отсутствуют	данные отсутствуют
2904	746216.58	1289909.7	данные отсутствуют	данные отсутствуют
2905	746221.3	1289930.71	данные отсутствуют	данные отсутствуют
2906	746204.77	1289933.5	данные отсутствуют	данные отсутствуют
2907	746172.57	1289948.85	данные отсутствуют	данные отсутствуют
2908	746132.62	1289967.37	данные отсутствуют	данные отсутствуют
2909	745948.02	1290053.43	данные отсутствуют	данные отсутствуют
2910	745694.45	1290170.66	данные отсутствуют	данные отсутствуют
2911	745500.12	1290262.43	данные отсутствуют	данные отсутствуют
2912	745255.43	1290389.55	данные отсутствуют	данные отсутствуют
2913	745124.68	1290457.25	данные отсутствуют	данные отсутствуют
2914	745044.95	1290498.31	данные отсутствуют	данные отсутствуют
2915	744389.27	1290889.82	данные отсутствуют	данные отсутствуют
2915	744389.27	1290889.82	данные отсутствуют	данные отсутствуют
2916	744383.8	1290868.4	данные отсутствуют	данные отсутствуют
2917	744496.18	1290800.68	данные отсутствуют	данные отсутствуют
Государственный регистратор			ФГИС ЕГРН	
полное наименование должности			подпись	
			инициалы, фамилия	

М.П.

Земельный участок				
(вид объекта недвижимости)				
Лист № ____ Раздела <b>4.2</b>		Всего листов раздела <b>4.2</b> : ____		Всего разделов: ____
30.09.2021 № 99/2021/420701428				
Кадастровый номер:			02:22:000000:283(единое землепользование)	
Номер точки	Координаты, м		Описание закрепления на местности	Средняя квадратическая погрешность определения координат характерных точек границы части земельного участка, м
	X	Y		
1	2	3	4	5
2918	744692.77	1290680.15	данные отсутствуют	данные отсутствуют
2919	744860.07	1290576.93	данные отсутствуют	данные отсутствуют
2920	744960.44	1290520.88	данные отсутствуют	данные отсутствуют
2921	744920.84	1290567.62	данные отсутствуют	данные отсутствуют
2922	744870.96	1290595.48	данные отсутствуют	данные отсутствуют
2923	744704.03	1290698.46	данные отсутствуют	данные отсутствуют
2924	744507.34	1290819.05	данные отсутствуют	данные отсутствуют
2925	744477.17	1290837.23	данные отсутствуют	данные отсутствуют
2926	743940.15	1291177.52	данные отсутствуют	данные отсутствуют
2927	743964.16	1291137	данные отсутствуют	данные отсутствуют
2928	744007.29	1291064.22	данные отсутствуют	данные отсутствуют
2929	756320.52	1290612.51	данные отсутствуют	данные отсутствуют
2929	756320.52	1290612.51	данные отсутствуют	данные отсутствуют
2930	756306.17	1290564.49	данные отсутствуют	данные отсутствуют
2931	756378.19	1290555.69	данные отсутствуют	данные отсутствуют
2932	756323.37	1290546.97	данные отсутствуют	данные отсутствуют
2933	756340.46	1290604.08	данные отсутствуют	данные отсутствуют
Государственный регистратор			ФГИС ЕГРН	
полное наименование должности			подпись	
			инициалы, фамилия	

М.П.

Земельный участок				
(вид объекта недвижимости)				
Лист № ____ Раздела <b>4.2</b>		Всего листов раздела <b>4.2</b> : ____		Всего разделов: ____
30.09.2021 № 99/2021/420701428				
Кадастровый номер:			02:22:000000:283(единое землепользование)	
Номер точки	Координаты, м		Описание закрепления на местности	Средняя квадратическая погрешность определения координат характерных точек границы части земельного участка, м
	X	Y		
1	2	3	4	5
2934	756375.91	1290604.15	данные отсутствуют	данные отсутствуют
2935	754335.08	1290958.96	данные отсутствуют	данные отсутствуют
2935	754335.08	1290958.96	данные отсутствуют	данные отсутствуют
2936	754313.25	1290951.55	данные отсутствуют	данные отсутствуют
2937	754174.49	1290903.43	данные отсутствуют	данные отсутствуют
2938	754104.09	1290878.45	данные отсутствуют	данные отсутствуют
2939	754128.14	1290855.02	данные отсутствуют	данные отсутствуют
2940	754218.27	1290887.74	данные отсутствуют	данные отсутствуют
2941	754239.8	1290895.2	данные отсутствуют	данные отсутствуют
2942	754040.06	1290855.74	данные отсутствуют	данные отсутствуют
2942	754040.06	1290855.74	данные отсутствуют	данные отсутствуют
2943	754003.6	1290842.81	данные отсутствуют	данные отсутствуют
2944	753914.71	1290811.28	данные отсутствуют	данные отсутствуют
2944	753914.71	1290811.28	данные отсутствуют	данные отсутствуют
2945	753906.83	1290808.48	данные отсутствуют	данные отсутствуют
2946	753915.62	1290777.88	данные отсутствуют	данные отсутствуют
2947	753937.89	1290785.96	данные отсутствуют	данные отсутствуют
Государственный регистратор			ФГИС ЕГРН	
полное наименование должности			подпись	
			инициалы, фамилия	

М.П.

Раздел 4.2

Выписка из Единого государственного реестра недвижимости об объекте недвижимости  
Сведения о частях земельного участка

Земельный участок				
(вид объекта недвижимости)				
Лист № ____ Раздела <b>4.2</b>		Всего листов раздела <b>4.2</b> : ____		Всего разделов: ____
30.09.2021 № 99/2021/420701428				
Кадастровый номер:			02:22:000000:283(единое землепользование)	
Номер точки	Координаты, м		Описание закрепления на местности	Средняя квадратическая погрешность определения координат характерных точек границы части земельного участка, м
	X	Y		
1	2	3	4	5
2948	753891.31	1290769.05	данные отсутствуют	данные отсутствуют
2948	753891.31	1290769.05	данные отсутствуют	данные отсутствуют
2949	753767.24	1290758.08	данные отсутствуют	данные отсутствуют
2950	753767.05	1290758.06	данные отсутствуют	данные отсутствуют
2951	753738.33	1290747.51	данные отсутствуют	данные отсутствуют
2952	753702.14	1290734.74	данные отсутствуют	данные отсутствуют
2953	753629.01	1290709.12	данные отсутствуют	данные отсутствуют
2954	753539.39	1290679.17	данные отсутствуют	данные отсутствуют
2955	753539.43	1290684.89	данные отсутствуют	данные отсутствуют
2956	753516.73	1290684.66	данные отсутствуют	данные отсутствуют
2957	753516.85	1290672.91	данные отсутствуют	данные отсутствуют
2958	753516.86	1290672.08	данные отсутствуют	данные отсутствуют
2959	753516.87	1290671.26	данные отсутствуют	данные отсутствуют
2960	753516.69	1290671.19	данные отсутствуют	данные отсутствуют
2961	753460.02	1290648.32	данные отсутствуют	данные отсутствуют
2962	753450.94	1290644.91	данные отсутствуют	данные отсутствуют
2963	753502.97	1290633.87	данные отсутствуют	данные отсутствуют
Государственный регистратор			ФГИС ЕГРН	
полное наименование должности			подпись	
			инициалы, фамилия	

М.П.

<b>Земельный участок</b>				
(вид объекта недвижимости)				
Лист № ____ Раздела <b>4.2</b>		Всего листов раздела <b>4.2</b> : ____		Всего разделов: ____
Всего листов выписки: ____				
<b>30.09.2021 № 99/2021/420701428</b>				
Кадастровый номер:			<b>02:22:000000:283(единое землепользование)</b>	
Номер точки	Координаты, м		Описание закрепления на местности	Средняя квадратическая погрешность определения координат характерных точек границы части земельного участка, м
	X	Y		
1	2	3	4	5
2964	753505.48	1290629.02	данные отсутствуют	данные отсутствуют
2965	753740.79	1290714.42	данные отсутствуют	данные отсутствуют
2966	753744.18	1290715.65	данные отсутствуют	данные отсутствуют
Государственный регистратор			ФГИС ЕГРН	
полное наименование должности			подпись	
			инициалы, фамилия	

М.П.

<b>Земельный участок</b>				
(вид объекта недвижимости)				
Лист № ____ Раздела <b>4.2</b>		Всего листов раздела <b>4.2</b> : ____		Всего разделов: ____
Всего листов выписки: ____				
<b>30.09.2021 № 99/2021/420701428</b>				
Кадастровый номер:			<b>02:22:000000:283(единое землепользование)</b>	
Сведения о характерных точках границы части (частей) земельного участка				
Учетный номер части: 5				
Система координат: МСК-05				
Зона №				
Номер точки	Координаты, м		Описание закрепления на местности	Средняя квадратическая погрешность определения координат характерных точек границы части земельного участка, м
	X	Y		
1	2	3	4	5
2967	740534.86	1280797.37	данные отсутствуют	данные отсутствуют
2967	740534.86	1280797.37	данные отсутствуют	данные отсутствуют
2968	740520.61	1280824.85	данные отсутствуют	данные отсутствуют
2969	740516.85	1280826.12	данные отсутствуют	данные отсутствуют
2970	740489.34	1280812.7	данные отсутствуют	данные отсутствуют
Государственный регистратор			ФГИС ЕГРН	
полное наименование должности			подпись	
			инициалы, фамилия	

М.П.

Земельный участок				
(вид объекта недвижимости)				
Лист № ____ Раздела <b>4.2</b>		Всего листов раздела <b>4.2</b> : ____		Всего разделов: ____
30.09.2021 № 99/2021/420701428				
Кадастровый номер:			02:22:000000:283(единое землепользование)	
Сведения о характерных точках границы части (частей) земельного участка				
Учетный номер части: 6				
Система координат: МСК-05				
Зона №				
Номер точки	Координаты, м		Описание закрепления на местности	Средняя квадратическая погрешность определения координат характерных точек границы части земельного участка, м
	X	Y		
1	2	3	4	5
579	743294.84	1285858.27	данные отсутствуют	данные отсутствуют
580	743264.57	1285911.79	данные отсутствуют	данные отсутствуют
581	743261.68	1285915.18	данные отсутствуют	данные отсутствуют
582	743259.65	1285917.05	данные отсутствуют	данные отсутствуют
583	743255.14	1285916.82	данные отсутствуют	данные отсутствуют
584	743251.46	1285919.89	данные отсутствуют	данные отсутствуют
585	743249.14	1285926.26	данные отсутствуют	данные отсутствуют
586	743250.57	1285929.76	данные отсутствуют	данные отсутствуют
587	743250.35	1285931.57	данные отсутствуют	данные отсутствуют
588	743239.79	1285951.76	данные отсутствуют	данные отсутствуют
589	743224.06	1285980.3	данные отсутствуют	данные отсутствуют
590	743207.29	1286005.05	данные отсутствуют	данные отсутствуют
591	743189.63	1286037.5	данные отсутствуют	данные отсутствуют
592	743162.57	1286084.64	данные отсутствуют	данные отсутствуют
593	743153.53	1286100.58	данные отсутствуют	данные отсутствуют
594	743141.33	1286093.27	данные отсутствуют	данные отсутствуют
Государственный регистратор			ФГИС ЕГРН	
полное наименование должности			подпись	
			инициалы, фамилия	

М.П.

Раздел 4.2

Выписка из Единого государственного реестра недвижимости об объекте недвижимости  
Сведения о частях земельного участка

Земельный участок				
(вид объекта недвижимости)				
Лист № ____ Раздела <b>4.2</b>		Всего листов раздела <b>4.2</b> : ____		Всего разделов: ____
30.09.2021 № 99/2021/420701428				
Кадастровый номер:			02:22:000000:283(единое землепользование)	
Номер точки	Координаты, м		Описание закрепления на местности	Средняя квадратическая погрешность определения координат характерных точек границы части земельного участка, м
	X	Y		
1	2	3	4	5
731	742401.87	1286156.21	данные отсутствуют	данные отсутствуют
732	742401.86	1286156.2	данные отсутствуют	данные отсутствуют
2971	745859.04	1288006.47	данные отсутствуют	данные отсутствуют
2971	745859.04	1288006.47	данные отсутствуют	данные отсутствуют
2972	745970.8	1287999.22	данные отсутствуют	данные отсутствуют
2973	745971.19	1288020.73	данные отсутствуют	данные отсутствуют
2974	745856.7	1288028.17	данные отсутствуют	данные отсутствуют
2975	744804.17	1287726.21	данные отсутствуют	данные отсутствуют
2976	744821.45	1287708.8	данные отсутствуют	данные отсутствуют
2977	743285.49	1285849.58	данные отсутствуют	данные отсутствуют
2977	743285.49	1285849.58	данные отсутствуют	данные отсутствуют
2978	743142.19	1286093.78	данные отсутствуют	данные отсутствуют
2979	743142.21	1286093.75	данные отсутствуют	данные отсутствуют
2980	743151.56	1286074.35	данные отсутствуют	данные отсутствуют
2981	743153.1	1286075.2	данные отсутствуют	данные отсутствуют
2982	742511.39	1286083.91	данные отсутствуют	данные отсутствуют
2982	742511.39	1286083.91	данные отсутствуют	данные отсутствуют
Государственный регистратор			ФГИС ЕГРН	
полное наименование должности			подпись	
			инициалы, фамилия	

М.П.



Земельный участок				
(вид объекта недвижимости)				
Лист № ____ Раздела <b>4.2</b>		Всего листов раздела <b>4.2</b> : ____		Всего разделов: ____
30.09.2021 № 99/2021/420701428				
Кадастровый номер:			02:22:000000:283(единое землепользование)	
Номер точки	Координаты, м		Описание закрепления на местности	Средняя квадратическая погрешность определения координат характерных точек границы части земельного участка, м
	X	Y		
1	2	3	4	5
2983	742536.35	1286095	данные отсутствуют	данные отсутствуют
2984	742451.76	1286139.92	данные отсутствуют	данные отсутствуют
2985	742409.98	1286167.69	данные отсутствуют	данные отсутствуют
2986	742396.51	1286150.83	данные отсутствуют	данные отсутствуют
2987	742440.74	1286121.43	данные отсутствуют	данные отсутствуют

Государственный регистратор		ФГИС ЕГРН	
полное наименование должности		инициалы, фамилия	

М.П.

Раздел 4.2

Земельный участок				
(вид объекта недвижимости)				
Лист № ____ Раздела <b>4.2</b>		Всего листов раздела <b>4.2</b> : ____		Всего разделов: ____
30.09.2021 № 99/2021/420701428				
Кадастровый номер:			02:22:000000:283(единое землепользование)	
Сведения о характерных точках границы части (частей) земельного участка				
Учетный номер части: 7				
Система координат: МСК-05				
Зона №				
Номер точки	Координаты, м		Описание закрепления на местности	Средняя квадратическая погрешность определения координат характерных точек границы части земельного участка, м
	X	Y		
1	2	3	4	5
13	739500.73	1285081.66	данные отсутствуют	данные отсутствуют
14	739499.45	1285081.87	данные отсутствуют	данные отсутствуют
221	739770.49	1285041.59	данные отсутствуют	данные отсутствуют
2988	739780.02	1285032.06	данные отсутствуют	данные отсутствуют
2988	739780.02	1285032.06	данные отсутствуют	данные отсутствуют
2989	739760.04	1285051.52	данные отсутствуют	данные отсутствуют
2990	739672.26	1285042	данные отсутствуют	данные отсутствуют
2991	739698.12	1285023.17	данные отсутствуют	данные отсутствуют
2992	739237.71	1285650.69	данные отсутствуют	данные отсутствуют
2992	739237.71	1285650.69	данные отсутствуют	данные отсутствуют
2993	739230.1	1285617.37	данные отсутствуют	данные отсутствуют
2994	739491.97	1285083.13	данные отсутствуют	данные отсутствуют
2995	739517.74	1285079.39	данные отсутствуют	данные отсутствуют
2996	736522.82	1288245.66	данные отсутствуют	данные отсутствуют
2996	736522.82	1288245.66	данные отсутствуют	данные отсутствуют
2997	736500.43	1288272.11	данные отсутствуют	данные отсутствуют

Государственный регистратор		ФГИС ЕГРН	
полное наименование должности		инициалы, фамилия	

М.П.

Земельный участок				
(вид объекта недвижимости)				
Лист № ____ Раздела <b>4.2</b>		Всего листов раздела <b>4.2</b> : ____		Всего разделов: ____
30.09.2021 № 99/2021/420701428				
Кадастровый номер:			02:22:000000:283(единое землепользование)	
Номер точки	Координаты, м		Описание закрепления на местности	Средняя квадратическая погрешность определения координат характерных точек границы части земельного участка, м
	X	Y		
1	2	3	4	5
2998	736500.24	1288265.11	данные отсутствуют	данные отсутствуют
2999	736501.48	1288242.33	данные отсутствуют	данные отсутствуют
3000	736216.99	1288285.36	данные отсутствуют	данные отсутствуют
3001	736107.08	1288291.62	данные отсутствуют	данные отсутствуют
3002	736124.16	1288269.11	данные отсутствуют	данные отсутствуют
3003	736214.77	1288263.95	данные отсутствуют	данные отсутствуют
3004	736524.38	1288217.12	данные отсутствуют	данные отсутствуют

Государственный регистратор		ФГИС ЕГРН
полное наименование должности	подпись	инициалы, фамилия

М.П.

Земельный участок				
(вид объекта недвижимости)				
Лист № ____ Раздела <b>4.2</b>		Всего листов раздела <b>4.2</b> : ____		Всего разделов: ____
30.09.2021 № 99/2021/420701428				
Кадастровый номер:			02:22:000000:283(единое землепользование)	
Сведения о характерных точках границы части (частей) земельного участка				
Учетный номер части: 8				
Система координат: МСК-05				
Зона №				
Номер точки	Координаты, м		Описание закрепления на местности	Средняя квадратическая погрешность определения координат характерных точек границы части земельного участка, м
	X	Y		
1	2	3	4	5
918	745220.43	1281526.41	данные отсутствуют	данные отсутствуют
931	745236.68	1281383.51	данные отсутствуют	данные отсутствуют
932	745239.48	1281385.77	данные отсутствуют	данные отсутствуют
933	745236.51	1281396.38	данные отсутствуют	данные отсутствуют
939	745293.13	1281455.58	данные отсутствуют	данные отсутствуют
940	745308.7	1281428.34	данные отсутствуют	данные отсутствуют
956	745298.75	1281425.57	данные отсутствуют	данные отсутствуют
957	745298.76	1281423.57	данные отсутствуют	данные отсутствуют
958	745305.44	1281427.65	данные отсутствуют	данные отсутствуют
959	745305.48	1281429.65	данные отсутствуют	данные отсутствуют
960	745299.69	1281429.71	данные отсутствуют	данные отсутствуют
961	745299.69	1281427.71	данные отсутствуют	данные отсутствуют
961	745299.69	1281427.71	данные отсутствуют	данные отсутствуют
1065	745320.99	1281048.34	данные отсутствуют	данные отсутствуют
1065	745320.99	1281048.34	данные отсутствуют	данные отсутствуют
1095	745237.45	1281294.52	данные отсутствуют	данные отсутствуют

Государственный регистратор		ФГИС ЕГРН
полное наименование должности	подпись	инициалы, фамилия

М.П.

Земельный участок				
(вид объекта недвижимости)				
Лист № ____ Раздела <b>4.2</b>		Всего листов раздела <b>4.2</b> : ____		Всего разделов: ____
30.09.2021 № 99/2021/420701428				
Кадастровый номер:			02:22:000000:283(единое землепользование)	
Номер точки	Координаты, м		Описание закрепления на местности	Средняя квадратическая погрешность определения координат характерных точек границы части земельного участка, м
	X	Y		
1	2	3	4	5
1096	745270.01	1281190.96	данные отсутствуют	данные отсутствуют
1097	745299.27	1281113.96	данные отсутствуют	данные отсутствуют
1251	743617.37	1281321.64	данные отсутствуют	данные отсутствуют
1274	743920.15	1281548.72	данные отсутствуют	данные отсутствуют
3005	745228.12	1281289.85	данные отсутствуют	данные отсутствуют
3006	745310.27	1281041.67	данные отсутствуют	данные отсутствуют
3007	745243.01	1281364.4	данные отсутствуют	данные отсутствуют
3007	745243.01	1281364.4	данные отсутствуют	данные отсутствуют
3008	745244.93	1281367.02	данные отсутствуют	данные отсутствуют
3009	745252.81	1281379.15	данные отсутствуют	данные отсутствуют
3010	745253.79	1281394.26	данные отсутствуют	данные отсутствуют
3011	745295.15	1281421.75	данные отсутствуют	данные отсутствуют
3012	745300.51	1281423.55	данные отсутствуют	данные отсутствуют
3013	745303.72	1281425.52	данные отсутствуют	данные отсутствуют
3014	745303.69	1281425.62	данные отсутствуют	данные отсутствуют
3015	745311.01	1281428.85	данные отсутствуют	данные отсутствуют
3016	745281.86	1281451.33	данные отсутствуют	данные отсутствуют
Государственный регистратор			ФГИС ЕГРН	
полное наименование должности			подпись	
			инициалы, фамилия	

М.П.

Земельный участок				
(вид объекта недвижимости)				
Лист № ____ Раздела <b>4.2</b>		Всего листов раздела <b>4.2</b> : ____		Всего разделов: ____
30.09.2021 № 99/2021/420701428				
Кадастровый номер:			02:22:000000:283(единое землепользование)	
Номер точки	Координаты, м		Описание закрепления на местности	Средняя квадратическая погрешность определения координат характерных точек границы части земельного участка, м
	X	Y		
1	2	3	4	5
3017	745281.57	1281451.16	данные отсутствуют	данные отсутствуют
3018	745234.17	1281424.01	данные отсутствуют	данные отсутствуют
3019	745232.43	1281397.1	данные отсутствуют	данные отсутствуют
3020	745225.9	1281509.81	данные отсутствуют	данные отсутствуют
3020	745225.9	1281509.81	данные отсутствуют	данные отсутствуют
3021	745218.52	1281531.95	данные отсутствуют	данные отсутствуют
3022	745185.2	1281538.74	данные отсутствуют	данные отсутствуют
3023	745192.99	1281515.21	данные отсутствуют	данные отсутствуют
3024	745223.8	1281508.93	данные отсутствуют	данные отсутствуют
3025	743691.09	1281370.55	данные отсутствуют	данные отсутствуют
3025	743691.09	1281370.55	данные отсутствуют	данные отсутствуют
3026	743736.27	1281412.54	данные отсутствуют	данные отсутствуют
3027	743838.59	1281484.27	данные отсутствуют	данные отсутствуют
3028	743838.75	1281483.92	данные отсутствуют	данные отсутствуют
3029	743913.86	1281539.84	данные отсутствуют	данные отсутствуют
3030	743910.22	1281563.93	данные отсутствуют	данные отсутствуют
3031	743847.32	1281517.1	данные отсутствуют	данные отсутствуют
Государственный регистратор			ФГИС ЕГРН	
полное наименование должности			подпись	
			инициалы, фамилия	

М.П.

Земельный участок				
(вид объекта недвижимости)				
Лист № ____ Раздела <b>4.2</b>		Всего листов раздела <b>4.2</b> : ____		Всего разделов: ____
30.09.2021 № 99/2021/420701428				
Кадастровый номер:			02:22:000000:283(единое землепользование)	
Номер точки	Координаты, м		Описание закрепления на местности	Средняя квадратическая погрешность определения координат характерных точек границы части земельного участка, м
	X	Y		
1	2	3	4	5
3032	743803.48	1281613.85	данные отсутствуют	данные отсутствуют
3033	743788.27	1281595.32	данные отсутствуют	данные отсутствуют
3034	743829.56	1281504.19	данные отсутствуют	данные отсутствуют
3035	743722.72	1281429.3	данные отсутствуют	данные отсутствуют
3036	743677.53	1281387.3	данные отсутствуют	данные отсутствуют
3037	743598.57	1281331.88	данные отсутствуют	данные отсутствуют
3038	743620.24	1281320.82	данные отсутствуют	данные отсутствуют
3039	741563.19	1280420.5	данные отсутствуют	данные отсутствуют
3039	741563.19	1280420.5	данные отсутствуют	данные отсутствуют
3040	741605.28	1280564.42	данные отсутствуют	данные отсутствуют
3041	741605.42	1280641.47	данные отсутствуют	данные отсутствуют
3042	741547.57	1280443.71	данные отсутствуют	данные отсутствуют
3043	741351.78	1280463.69	данные отсутствуют	данные отсутствуют
3044	741070.12	1280648	данные отсутствуют	данные отсутствуют
3045	741068.8	1280623.17	данные отсутствуют	данные отсутствуют
3046	741344.38	1280442.83	данные отсутствуют	данные отсутствуют
3047	740533.73	1280799.54	данные отсутствуют	данные отсутствуют
Государственный регистратор			ФГИС ЕГРН	
полное наименование должности			подпись	
			инициалы, фамилия	

М.П.

Раздел 4.2

Выписка из Единого государственного реестра недвижимости об объекте недвижимости  
Сведения о частях земельного участка

Земельный участок				
(вид объекта недвижимости)				
Лист № ____ Раздела <b>4.2</b>		Всего листов раздела <b>4.2</b> : ____		Всего разделов: ____
30.09.2021 № 99/2021/420701428				
Кадастровый номер:			02:22:000000:283(единое землепользование)	
Номер точки	Координаты, м		Описание закрепления на местности	Средняя квадратическая погрешность определения координат характерных точек границы части земельного участка, м
	X	Y		
1	2	3	4	5
3047	740533.73	1280799.54	данные отсутствуют	данные отсутствуют
3048	740519.64	1280826.74	данные отсутствуют	данные отсутствуют
3049	740518.72	1280827.03	данные отсутствуют	данные отсутствуют
3050	740490.92	1280813.47	данные отсутствуют	данные отсутствуют
Государственный регистратор			ФГИС ЕГРН	
полное наименование должности			подпись	
			инициалы, фамилия	

М.П.

Выписка из Единого государственного реестра недвижимости об объекте недвижимости  
Сведения о частях земельного участка

Земельный участок				
(вид объекта недвижимости)				
Лист № ____ Раздела <b>4.2</b>		Всего листов раздела <b>4.2</b> : ____		Всего разделов: ____
30.09.2021 № 99/2021/420701428				
Кадастровый номер:			02:22:000000:283(единое землепользование)	
Сведения о характерных точках границы части (частей) земельного участка				
Учетный номер части: 9				
Система координат: МСК-05				
Зона №				
Номер точки	Координаты, м		Описание закрепления на местности	Средняя квадратическая погрешность определения координат характерных точек границы части земельного участка, м
	X	Y		
1	2	3	4	5
2026	751324.62	1285380.19	данные отсутствуют	данные отсутствуют
2046	751860.75	1285342.14	данные отсутствуют	данные отсутствуют
2046	751860.75	1285342.14	данные отсутствуют	данные отсутствуют
3051	751848.48	1285360.7	данные отсутствуют	данные отсутствуют
3052	751847.13	1285362.14	данные отсутствуют	данные отсутствуют
3053	751845.44	1285365.3	данные отсутствуют	данные отсутствуют
3054	751747.56	1285513.33	данные отсутствуют	данные отсутствуют
3055	751724.31	1285514.1	данные отсутствуют	данные отсутствуют
3056	751696.98	1285497.06	данные отсутствуют	данные отсутствуют
3057	751661.59	1285480.6	данные отсутствуют	данные отсутствуют
3058	751661.52	1285480.56	данные отсутствуют	данные отсутствуют
3059	751621.92	1285464.66	данные отсутствуют	данные отсутствуют
3060	751586.36	1285459.84	данные отсутствуют	данные отсутствуют
3061	751537.29	1285451.54	данные отсутствуют	данные отсутствуют
3062	751476.96	1285441.56	данные отсутствуют	данные отсутствуют
3063	751439.18	1285434.67	данные отсутствуют	данные отсутствуют
Государственный регистратор			ФГИС ЕГРН	
полное наименование должности			подпись	
			инициалы, фамилия	

М.П.

Раздел 4.2

Выписка из Единого государственного реестра недвижимости об объекте недвижимости  
Сведения о частях земельного участка

Земельный участок				
(вид объекта недвижимости)				
Лист № ____ Раздела <b>4.2</b>		Всего листов раздела <b>4.2</b> : ____		Всего разделов: ____
30.09.2021 № 99/2021/420701428				
Кадастровый номер:			02:22:000000:283(единое землепользование)	
Номер точки	Координаты, м		Описание закрепления на местности	Средняя квадратическая погрешность определения координат характерных точек границы части земельного участка, м
	X	Y		
1	2	3	4	5
3064	751439.16	1285434.65	данные отсутствуют	данные отсутствуют
3065	751380.67	1285423.93	данные отсутствуют	данные отсутствуют
3066	751380.55	1285423.91	данные отсутствуют	данные отсутствуют
3067	751319.28	1285412.2	данные отсутствуют	данные отсутствуют
3068	751329.06	1285363.17	данные отсутствуют	данные отсутствуют
3069	751389.74	1285374.77	данные отсутствуют	данные отсутствуют
3070	751448.17	1285385.49	данные отсутствуют	данные отсутствуют
3071	751485.33	1285392.27	данные отсутствуют	данные отсутствуют
3072	751545.51	1285402.2	данные отсутствуют	данные отсутствуют
3073	751545.63	1285402.23	данные отсутствуют	данные отсутствуют
3074	751593.5	1285410.36	данные отсутствуют	данные отсутствуют
3075	751631.75	1285415.54	данные отсутствуют	данные отсутствуют
3076	751672.66	1285431.27	данные отсутствуют	данные отсутствуют
3077	751680.69	1285433.01	данные отсутствуют	данные отсутствуют
3078	751683	1285434.06	данные отсутствуют	данные отсутствуют
3079	751685.04	1285436.37	данные отсутствуют	данные отсутствуют
3080	751719.35	1285452.33	данные отсутствуют	данные отсутствуют
Государственный регистратор			ФГИС ЕГРН	
полное наименование должности			подпись	
			инициалы, фамилия	

М.П.

Земельный участок				
(вид объекта недвижимости)				
Лист № ____ Раздела <b>4.2</b>		Всего листов раздела <b>4.2</b> : ____		Всего разделов: ____
30.09.2021 № 99/2021/420701428				
Кадастровый номер:			02:22:000000:283(единое землепользование)	
Номер точки	Координаты, м		Описание закрепления на местности	Средняя квадратическая погрешность определения координат характерных точек границы части земельного участка, м
	X	Y		
1	2	3	4	5
3081	751731.45	1285459.52	данные отсутствуют	данные отсутствуют
3082	751746.84	1285439.7	данные отсутствуют	данные отсутствуют
3083	751774.63	1285391.61	данные отсутствуют	данные отсутствуют
3084	751808.38	1285330.36	данные отсутствуют	данные отсутствуют
3085	751849	1285287.07	данные отсутствуют	данные отсутствуют

Государственный регистратор		ФГИС ЕГРН	
полное наименование должности		подпись	
		инициалы, фамилия	

М.П.

Земельный участок				
(вид объекта недвижимости)				
Лист № ____ Раздела <b>4.2</b>		Всего листов раздела <b>4.2</b> : ____		Всего разделов: ____
30.09.2021 № 99/2021/420701428				
Кадастровый номер:			02:22:000000:283(единое землепользование)	
Сведения о характерных точках границы части (частей) земельного участка				
Учетный номер части: 10				
Система координат: МСК-05				
Зона №				
Номер точки	Координаты, м		Описание закрепления на местности	Средняя квадратическая погрешность определения координат характерных точек границы части земельного участка, м
	X	Y		
1	2	3	4	5
919	745232.54	1281489.63	данные отсутствуют	данные отсутствуют
925	745213.28	1281494.54	данные отсутствуют	данные отсутствуют
925	745213.28	1281494.54	данные отсутствуют	данные отсутствуют
926	745219.45	1281496.38	данные отсутствуют	данные отсутствуют
927	745217.71	1281502.23	данные отсутствуют	данные отсутствуют
928	745211.54	1281500.39	данные отсутствуют	данные отсутствуют
3086	745221.44	1281480.22	данные отсутствуют	данные отсутствуют
3086	745221.44	1281480.22	данные отсутствуют	данные отсутствуют
3087	745234.25	1281484.42	данные отсутствуют	данные отсутствуют
3088	745223.63	1281516.71	данные отсутствуют	данные отсутствуют
3089	745211.13	1281512.61	данные отсутствуют	данные отсутствуют
3090	745195.49	1281507.68	данные отсутствуют	данные отсутствуют
3091	745206.19	1281475.41	данные отсутствуют	данные отсутствуют

Государственный регистратор		ФГИС ЕГРН	
полное наименование должности		подпись	
		инициалы, фамилия	

М.П.

Выписка из Единого государственного реестра недвижимости об объекте недвижимости  
Сведения о частях земельного участка

Земельный участок					
(вид объекта недвижимости)					
Лист № ____ Раздела <b>4.2</b>		Всего листов раздела <b>4.2</b> : ____		Всего разделов: ____	Всего листов выписки: ____
<b>30.09.2021 № 99/2021/420701428</b>					
Кадастровый номер:			<b>02:22:000000:283(единое землепользование)</b>		
Сведения о характерных точках границы части (частей) земельного участка					
Учетный номер части: 11					
Система координат: МСК-05					
Зона №					
Номер точки	Координаты, м		Описание закрепления на местности	Средняя квадратическая погрешность определения координат характерных точек границы части земельного участка, м	
	X	Y			
1	2	3	4	5	
3092	741667.83	1281201.12	данные отсутствуют	данные отсутствуют	
3092	741667.83	1281201.12	данные отсутствуют	данные отсутствуют	
3093	741569.6	1281471.68	данные отсутствуют	данные отсутствуют	
3094	741544.26	1281453.57	данные отсутствуют	данные отсутствуют	
3095	741660.65	1281132.98	данные отсутствуют	данные отсутствуют	
3096	741078.47	1280732.65	данные отсутствуют	данные отсутствуют	
3096	741078.47	1280732.65	данные отсутствуют	данные отсутствуют	
3097	741509.27	1280932.52	данные отсутствуют	данные отсутствуют	
3098	741645.1	1280995.39	данные отсутствуют	данные отсутствуют	
3099	741649.26	1281030.37	данные отсутствуют	данные отсутствуют	
3100	741496.66	1280959.74	данные отсутствуют	данные отсутствуют	
3101	741076.35	1280764.73	данные отсутствуют	данные отсутствуют	
3102	741074.54	1280730.82	данные отсутствуют	данные отсутствуют	
3103	741501.8	1280944.89	данные отсутствуют	данные отсутствуют	
3103	741501.8	1280944.89	данные отсутствуют	данные отсутствуют	
3104	741501.8	1280947.13	данные отсутствуют	данные отсутствуют	
Государственный регистратор			ФГИС ЕГРН		
полное наименование должности			подпись		
			инициалы, фамилия		

М.П.

Выписка из Единого государственного реестра недвижимости об объекте недвижимости  
Сведения о частях земельного участка

Земельный участок					
(вид объекта недвижимости)					
Лист № ____ Раздела <b>4.2</b>		Всего листов раздела <b>4.2</b> : ____		Всего разделов: ____	Всего листов выписки: ____
<b>30.09.2021 № 99/2021/420701428</b>					
Кадастровый номер:			<b>02:22:000000:283(единое землепользование)</b>		
Номер точки	Координаты, м		Описание закрепления на местности	Средняя квадратическая погрешность определения координат характерных точек границы части земельного участка, м	
	X	Y			
1	2	3	4	5	
3105	741504.04	1280947.13	данные отсутствуют	данные отсутствуют	
3106	741504.04	1280944.89	данные отсутствуют	данные отсутствуют	
3107	741360.44	1280878.25	данные отсутствуют	данные отсутствуют	
3107	741360.44	1280878.25	данные отсутствуют	данные отсутствуют	
3108	741360.44	1280881.85	данные отсутствуют	данные отсутствуют	
3109	741364.04	1280881.85	данные отсутствуют	данные отсутствуют	
3110	741364.04	1280878.25	данные отсутствуют	данные отсутствуют	
3111	741207.72	1280807.56	данные отсутствуют	данные отсутствуют	
3111	741207.72	1280807.56	данные отсутствуют	данные отсутствуют	
3112	741207.72	1280811.16	данные отсутствуют	данные отсутствуют	
3113	741211.32	1280811.16	данные отсутствуют	данные отсутствуют	
3114	741211.32	1280807.56	данные отсутствуют	данные отсутствуют	
3115	740395.8	1280414.3	данные отсутствуют	данные отсутствуют	
3115	740395.8	1280414.3	данные отсутствуют	данные отсутствуют	
3116	740668.05	1280541.26	данные отсутствуют	данные отсутствуют	
3117	740668.03	1280541.42	данные отсутствуют	данные отсутствуют	
3118	740567.19	1280527.32	данные отсутствуют	данные отсутствуют	
Государственный регистратор			ФГИС ЕГРН		
полное наименование должности			подпись		
			инициалы, фамилия		

М.П.

Земельный участок				
(вид объекта недвижимости)				
Лист № ____ Раздела <b>4.2</b>		Всего листов раздела <b>4.2</b> : ____		Всего разделов: ____
30.09.2021 № 99/2021/420701428				
Кадастровый номер:			02:22:000000:283(единое землепользование)	
Номер точки	Координаты, м		Описание закрепления на местности	Средняя квадратическая погрешность определения координат характерных точек границы части земельного участка, м
	X	Y		
1	2	3	4	5
3119	740383.13	1280441.49	данные отсутствуют	данные отсутствуют
3120	740322.1	1280413.08	данные отсутствуют	данные отсутствуют
3121	740320.29	1280379.15	данные отсутствуют	данные отсутствуют
3122	740586.4	1280518.31	данные отсутствуют	данные отсутствуют
3122	740586.4	1280518.31	данные отсутствуют	данные отсутствуют
3123	740586.4	1280520.55	данные отсутствуют	данные отсутствуют
3124	740588.64	1280520.55	данные отсутствуют	данные отсутствуют
3125	740588.64	1280518.31	данные отсутствуют	данные отсутствуют
3126	740388.73	1280426.08	данные отсутствуют	данные отсутствуют
3126	740388.73	1280426.08	данные отсутствуют	данные отсутствуют
3127	740388.73	1280428.32	данные отсутствуют	данные отсутствуют
3128	740390.97	1280428.32	данные отсутствуют	данные отсутствуют
3129	740390.97	1280426.08	данные отсутствуют	данные отсутствуют

Государственный регистратор		ФГИС ЕГРН
полное наименование должности	подпись	инициалы, фамилия

М.П.

Раздел 4.2

Выписка из Единого государственного реестра недвижимости об объекте недвижимости  
Сведения о частях земельного участка

Земельный участок				
(вид объекта недвижимости)				
Лист № ____ Раздела <b>4.2</b>		Всего листов раздела <b>4.2</b> : ____		Всего разделов: ____
30.09.2021 № 99/2021/420701428				
Кадастровый номер:			02:22:000000:283(единое землепользование)	
Сведения о характерных точках границы части (частей) земельного участка				
Учетный номер части: 12				
Система координат: МСК-05				
Зона №				
Номер точки	Координаты, м		Описание закрепления на местности	Средняя квадратическая погрешность определения координат характерных точек границы части земельного участка, м
	X	Y		
1	2	3	4	5
911	745219.24	1281438.84	данные отсутствуют	данные отсутствуют
911	745219.24	1281438.84	данные отсутствуют	данные отсутствуют
912	745219.02	1281439.34	данные отсутствуют	данные отсутствуют
913	745217.98	1281439.83	данные отсутствуют	данные отсутствуют
920	745246.54	1281446.83	данные отсутствуют	данные отсутствуют
921	745230.71	1281442.76	данные отсутствуют	данные отсутствуют
921	745230.71	1281442.76	данные отсутствуют	данные отсутствуют
922	745236.05	1281443.96	данные отсутствуют	данные отсутствуют
923	745234.72	1281449.92	данные отсутствуют	данные отсутствуют
924	745229.37	1281448.72	данные отсутствуют	данные отсутствуют
935	745221.44	1281429.49	данные отсутствуют	данные отсутствуют
936	745223.04	1281430.59	данные отсутствуют	данные отсутствуют
937	745222.87	1281431.03	данные отсутствуют	данные отсутствуют
938	745248.88	1281438.88	данные отсутствуют	данные отсутствуют
1081	744863.03	1280528.27	данные отсутствуют	данные отсутствуют
3130	745238.62	1281429.64	данные отсутствуют	данные отсутствуют

Государственный регистратор		ФГИС ЕГРН
полное наименование должности	подпись	инициалы, фамилия

М.П.



Земельный участок				
(вид объекта недвижимости)				
Лист № ____ Раздела <b>4.2</b>		Всего листов раздела <b>4.2</b> : ____		Всего разделов: ____
30.09.2021 № 99/2021/420701428				
Кадастровый номер:			02:22:000000:283(единое землепользование)	
Номер точки	Координаты, м		Описание закрепления на местности	Средняя квадратическая погрешность определения координат характерных точек границы части земельного участка, м
	X	Y		
1	2	3	4	5
3130	745238.62	1281429.64	данные отсутствуют	данные отсутствуют
3131	745255.77	1281441.48	данные отсутствуют	данные отсутствуют
3132	745223.2	1281424.17	данные отсутствуют	данные отсутствуют
3133	745242.95	1281457.79	данные отсутствуют	данные отсутствуют
3134	745242.74	1281457.71	данные отсутствуют	данные отсутствуют
3135	745238.42	1281469.25	данные отсутствуют	данные отсутствуют
3136	745225	1281460.88	данные отсутствуют	данные отсутствуют
3137	745212.48	1281456.44	данные отсутствуют	данные отсутствуют
3138	744851.12	1280469.55	данные отсутствуют	данные отсутствуют
3138	744851.12	1280469.55	данные отсутствуют	данные отсутствуют
3139	744876.02	1280499.99	данные отсутствуют	данные отсутствуют
3140	744864.61	1280530.38	данные отсутствуют	данные отсутствуют
3141	744839.93	1280499.39	данные отсутствуют	данные отсутствуют

Государственный регистратор		ФГИС ЕГРН
полное наименование должности	подпись	инициалы, фамилия

М.П.

Раздел 4.2

Выписка из Единого государственного реестра недвижимости об объекте недвижимости  
Сведения о частях земельного участка

Земельный участок				
(вид объекта недвижимости)				
Лист № ____ Раздела <b>4.2</b>		Всего листов раздела <b>4.2</b> : ____		Всего разделов: ____
30.09.2021 № 99/2021/420701428				
Кадастровый номер:			02:22:000000:283(единое землепользование)	
Сведения о характерных точках границы части (частей) земельного участка				
Учетный номер части: 13				
Система координат: МСК-05				
Зона №				
Номер точки	Координаты, м		Описание закрепления на местности	Средняя квадратическая погрешность определения координат характерных точек границы части земельного участка, м
	X	Y		
1	2	3	4	5
3103	741501.8	1280944.89	данные отсутствуют	данные отсутствуют
3103	741501.8	1280944.89	данные отсутствуют	данные отсутствуют
3104	741501.8	1280947.13	данные отсутствуют	данные отсутствуют
3105	741504.04	1280947.13	данные отсутствуют	данные отсутствуют
3106	741504.04	1280944.89	данные отсутствуют	данные отсутствуют
3107	741360.44	1280878.25	данные отсутствуют	данные отсутствуют
3107	741360.44	1280878.25	данные отсутствуют	данные отсутствуют
3108	741360.44	1280881.85	данные отсутствуют	данные отсутствуют
3109	741364.04	1280881.85	данные отсутствуют	данные отсутствуют
3110	741364.04	1280878.25	данные отсутствуют	данные отсутствуют
3111	741207.72	1280807.56	данные отсутствуют	данные отсутствуют
3111	741207.72	1280807.56	данные отсутствуют	данные отсутствуют
3112	741207.72	1280811.16	данные отсутствуют	данные отсутствуют
3113	741211.32	1280811.16	данные отсутствуют	данные отсутствуют
3114	741211.32	1280807.56	данные отсутствуют	данные отсутствуют
3117	740668.03	1280541.42	данные отсутствуют	данные отсутствуют

Государственный регистратор		ФГИС ЕГРН
полное наименование должности	подпись	инициалы, фамилия

М.П.

Земельный участок				
(вид объекта недвижимости)				
Лист № ____ Раздела <b>4.2</b>		Всего листов раздела <b>4.2</b> : ____		Всего разделов: ____
30.09.2021 № 99/2021/420701428				
Кадастровый номер:			02:22:000000:283(единое землепользование)	
Номер точки	Координаты, м		Описание закрепления на местности	Средняя квадратическая погрешность определения координат характерных точек границы части земельного участка, м
	X	Y		
1	2	3	4	5
3122	740586.4	1280518.31	данные отсутствуют	данные отсутствуют
3122	740586.4	1280518.31	данные отсутствуют	данные отсутствуют
3123	740586.4	1280520.55	данные отсутствуют	данные отсутствуют
3124	740588.64	1280520.55	данные отсутствуют	данные отсутствуют
3125	740588.64	1280518.31	данные отсутствуют	данные отсутствуют
3126	740388.73	1280426.08	данные отсутствуют	данные отсутствуют
3126	740388.73	1280426.08	данные отсутствуют	данные отсутствуют
3127	740388.73	1280428.32	данные отсутствуют	данные отсутствуют
3128	740390.97	1280428.32	данные отсутствуют	данные отсутствуют
3129	740390.97	1280426.08	данные отсутствуют	данные отсутствуют
3142	741220.73	1280787.38	данные отсутствуют	данные отсутствуют
3142	741220.73	1280787.38	данные отсутствуют	данные отсутствуют
3143	741513.5	1280924.21	данные отсутствуют	данные отсутствуют
3144	741643.67	1280983.35	данные отсутствуют	данные отсутствуют
3145	741650.01	1281036.75	данные отсутствуют	данные отсутствуют
3146	741494.34	1280966.03	данные отсутствуют	данные отсутствуют
3147	741201.42	1280829.13	данные отсутствуют	данные отсутствуют
Государственный регистратор			ФГИС ЕГРН	
полное наименование должности			подпись	
			инициалы, фамилия	

М.П.

Раздел 4.2

Выписка из Единого государственного реестра недвижимости об объекте недвижимости  
Сведения о частях земельного участка

Земельный участок				
(вид объекта недвижимости)				
Лист № ____ Раздела <b>4.2</b>		Всего листов раздела <b>4.2</b> : ____		Всего разделов: ____
30.09.2021 № 99/2021/420701428				
Кадастровый номер:			02:22:000000:283(единое землепользование)	
Номер точки	Координаты, м		Описание закрепления на местности	Средняя квадратическая погрешность определения координат характерных точек границы части земельного участка, м
	X	Y		
1	2	3	4	5
3148	741076.7	1280771.38	данные отсутствуют	данные отсутствуют
3149	741073.93	1280719.41	данные отсутствуют	данные отсутствуют
3150	740319.75	1280369	данные отсутствуют	данные отсутствуют
3150	740319.75	1280369	данные отсутствуют	данные отсутствуют
3151	740597.15	1280498.66	данные отсутствуют	данные отсутствуют
3152	740669.44	1280532.13	данные отсутствуют	данные отсутствуют
3153	740542.45	1280523.86	данные отсутствуют	данные отсутствуют
3154	740322.52	1280421.06	данные отсутствуют	данные отсутствуют
Государственный регистратор			ФГИС ЕГРН	
полное наименование должности			подпись	
			инициалы, фамилия	

М.П.

Выписка из Единого государственного реестра недвижимости об объекте недвижимости  
Сведения о частях земельного участка

Земельный участок				
(вид объекта недвижимости)				
Лист № ____ Раздела <b>4.2</b>		Всего листов раздела <b>4.2</b> : ____		Всего разделов: ____
30.09.2021 № 99/2021/420701428				
Кадастровый номер:			02:22:000000:283(единое землепользование)	
Сведения о характерных точках границы части (частей) земельного участка				
Учетный номер части: 14				
Система координат: МСК-05				
Зона №				
Номер точки	Координаты, м		Описание закрепления на местности	Средняя квадратическая погрешность определения координат характерных точек границы части земельного участка, м
	X	Y		
1	2	3	4	5
462	735653.93	1289825.42	данные отсутствуют	данные отсутствуют
463	735669.99	1289842.25	данные отсутствуют	данные отсутствуют
512	735598.16	1289805.63	данные отсутствуют	данные отсутствуют
512	735598.16	1289805.63	данные отсутствуют	данные отсутствуют
513	735600.4	1289805.63	данные отсутствуют	данные отсутствуют
514	735600.4	1289807.87	данные отсутствуют	данные отсутствуют
515	735598.16	1289807.87	данные отсутствуют	данные отсутствуют
520	735603.46	1289830.7	данные отсутствуют	данные отсутствуют
521	735601.49	1289829.65	данные отсутствуют	данные отсутствуют
522	735602.54	1289827.67	данные отсутствуют	данные отсутствуют
522	735602.54	1289827.67	данные отсутствуют	данные отсутствуют
523	735604.52	1289828.73	данные отсутствуют	данные отсутствуют
3155	735557.14	1289757.66	данные отсутствуют	данные отсутствуют
3155	735557.14	1289757.66	данные отсутствуют	данные отсутствуют
3156	735650.23	1289807.46	данные отсутствуют	данные отсутствуют
3157	735690.95	1289829.24	данные отсутствуют	данные отсутствуют
Государственный регистратор			ФГИС ЕГРН	
полное наименование должности			подпись	
			инициалы, фамилия	

М.П.

Выписка из Единого государственного реестра недвижимости об объекте недвижимости  
Сведения о частях земельного участка

Земельный участок				
(вид объекта недвижимости)				
Лист № ____ Раздела <b>4.2</b>		Всего листов раздела <b>4.2</b> : ____		Всего разделов: ____
30.09.2021 № 99/2021/420701428				
Кадастровый номер:			02:22:000000:283(единое землепользование)	
Сведения о характерных точках границы части (частей) земельного участка				
Учетный номер части: 14				
Система координат: МСК-05				
Зона №				
Номер точки	Координаты, м		Описание закрепления на местности	Средняя квадратическая погрешность определения координат характерных точек границы части земельного участка, м
	X	Y		
1	2	3	4	5
3158	735762.12	1289867.31	данные отсутствуют	данные отсутствуют
3159	735718.33	1289896.05	данные отсутствуют	данные отсутствуют
3160	735567.04	1289815.13	данные отсутствуют	данные отсутствуют
Государственный регистратор			ФГИС ЕГРН	
полное наименование должности			подпись	
			инициалы, фамилия	

М.П.

Земельный участок				
(вид объекта недвижимости)				
Лист № ____ Раздела <b>4.2</b>		Всего листов раздела <b>4.2</b> : ____		Всего разделов: ____
30.09.2021 № 99/2021/420701428				
Кадастровый номер:			02:22:000000:283(единое землепользование)	
Сведения о характерных точках границы части (частей) земельного участка				
Учетный номер части: 15				
Система координат: МСК-05				
Зона №				
Номер точки	Координаты, м		Описание закрепления на местности	Средняя квадратическая погрешность определения координат характерных точек границы части земельного участка, м
	X	Y		
1	2	3	4	5
462	735653.93	1289825.42	данные отсутствуют	данные отсутствуют
463	735669.99	1289842.25	данные отсутствуют	данные отсутствуют
464	735692.17	1289828.48	данные отсутствуют	данные отсутствуют
512	735598.16	1289805.63	данные отсутствуют	данные отсутствуют
513	735600.4	1289805.63	данные отсутствуют	данные отсутствуют
514	735600.4	1289807.87	данные отсутствуют	данные отсутствуют
3161	735644.45	1289779.37	данные отсутствуют	данные отсутствуют
3161	735644.45	1289779.37	данные отсутствуют	данные отсутствуют
3162	735686.64	1289802.12	данные отсутствуют	данные отсутствуют
3163	735693.89	1289806.03	данные отсутствуют	данные отсутствуют
3164	735783.09	1289853.55	данные отсутствуют	данные отсутствуют
3165	735739.26	1289882.32	данные отсутствуют	данные отсутствуют
3166	735672.21	1289846.6	данные отсутствуют	данные отсутствуют
3167	735600.38	1289807.87	данные отсутствуют	данные отсутствуют
3168	735598.16	1289806.67	данные отсутствуют	данные отсутствуют
3169	735562.25	1289787.31	данные отсутствуют	данные отсутствуют
Государственный регистратор			ФГИС ЕГРН	
полное наименование должности			подпись	
			инициалы, фамилия	

М.П.

Раздел 4.2

Выписка из Единого государственного реестра недвижимости об объекте недвижимости  
Сведения о частях земельного участка

Земельный участок				
(вид объекта недвижимости)				
Лист № ____ Раздела <b>4.2</b>		Всего листов раздела <b>4.2</b> : ____		Всего разделов: ____
30.09.2021 № 99/2021/420701428				
Кадастровый номер:			02:22:000000:283(единое землепользование)	
Номер точки	Координаты, м		Описание закрепления на местности	Средняя квадратическая погрешность определения координат характерных точек границы части земельного участка, м
	X	Y		
1	2	3	4	5
3170	735552.31	1289729.7	данные отсутствуют	данные отсутствуют
Государственный регистратор			ФГИС ЕГРН	
полное наименование должности			подпись	
			инициалы, фамилия	

М.П.

Выписка из Единого государственного реестра недвижимости об объекте недвижимости  
Сведения о частях земельного участка

<b>Земельный участок</b>				
(вид объекта недвижимости)				
Лист № ____ Раздела <b>4.2</b>		Всего листов раздела <b>4.2</b> : ____		Всего разделов: ____
Всего листов выписки: ____				
<b>30.09.2021 № 99/2021/420701428</b>				
Кадастровый номер:			<b>02:22:000000:283(единое землепользование)</b>	
Сведения о характерных точках границы части (частей) земельного участка				
Учетный номер части: 16				
Система координат: МСК-05				
Зона №				
Номер точки	Координаты, м		Описание закрепления на местности	Средняя квадратическая погрешность определения координат характерных точек границы части земельного участка, м
	X	Y		
1	2	3	4	5
453	735518.69	1289800.83	данные отсутствуют	данные отсутствуют
453	735518.69	1289800.83	данные отсутствуют	данные отсутствуют
457	735567.5	1289817.78	данные отсутствуют	данные отсутствуют
515	735598.16	1289807.87	данные отсутствуют	данные отсутствуют
520	735603.46	1289830.7	данные отсутствуют	данные отсутствуют
521	735601.49	1289829.65	данные отсутствуют	данные отсутствуют
522	735602.54	1289827.67	данные отсутствуют	данные отсутствуют
522	735602.54	1289827.67	данные отсутствуют	данные отсутствуют
523	735604.52	1289828.73	данные отсутствуют	данные отсутствуют
3171	735562.28	1289787.51	данные отсутствуют	данные отсутствуют
3171	735562.28	1289787.51	данные отсутствуют	данные отсутствуют
3172	735598.16	1289806.85	данные отсутствуют	данные отсутствуют
3173	735600.06	1289807.87	данные отсутствуют	данные отсутствуют
3174	735738.78	1289882.63	данные отсутствуют	данные отсутствуют
3175	735706.47	1289903.83	данные отсутствуют	данные отсутствуют
3176	735568.31	1289829.38	данные отсутствуют	данные отсутствуют
Государственный регистратор			ФГИС ЕГРН	
полное наименование должности			подпись	
			инициалы, фамилия	

М.П.

Выписка из Единого государственного реестра недвижимости об объекте недвижимости  
Сведения о частях земельного участка

<b>Земельный участок</b>				
(вид объекта недвижимости)				
Лист № ____ Раздела <b>4.2</b>		Всего листов раздела <b>4.2</b> : ____		Всего разделов: ____
Всего листов выписки: ____				
<b>30.09.2021 № 99/2021/420701428</b>				
Кадастровый номер:			<b>02:22:000000:283(единое землепользование)</b>	
Сведения о характерных точках границы части (частей) земельного участка				
Учетный номер части: 16				
Система координат: МСК-05				
Зона №				
Номер точки	Координаты, м		Описание закрепления на местности	Средняя квадратическая погрешность определения координат характерных точек границы части земельного участка, м
	X	Y		
1	2	3	4	5
3177	735518.96	1289802.79	данные отсутствуют	данные отсутствуют
3178	735517.42	1289801.96	данные отсутствуют	данные отсутствуют
Государственный регистратор			ФГИС ЕГРН	
полное наименование должности			подпись	
			инициалы, фамилия	

М.П.

Выписка из Единого государственного реестра недвижимости об объекте недвижимости  
Сведения о частях земельного участка

<b>Земельный участок</b>				
<small>(вид объекта недвижимости)</small>				
Лист № <u>    </u> Раздела <b>4.2</b>		Всего листов раздела <b>4.2</b> : <u>    </u>		Всего разделов: <u>    </u>
30.09.2021 № 99/2021/420701428				
Кадастровый номер:			02:22:000000:283(единое землепользование)	
Сведения о характерных точках границы части (частей) земельного участка				
Учетный номер части: 17				
Система координат: МСК-05				
Зона №				
Номер точки	Координаты, м		Описание закрепления на местности	Средняя квадратическая погрешность определения координат характерных точек границы части земельного участка, м
	X	Y		
1	2	3	4	5
1179	741572.67	1281473.87	данные отсутствуют	данные отсутствуют
3179	741674.91	1281268.42	данные отсутствуют	данные отсутствуют
3179	741674.91	1281268.42	данные отсутствуют	данные отсутствуют
3180	741644.42	1281351.78	данные отсутствуют	данные отсутствуют
3181	741597.4	1281483.82	данные отсутствуют	данные отсутствуют
3182	741556.29	1281462.17	данные отсутствуют	данные отсутствуют
3183	741601.12	1281336.27	данные отсутствуют	данные отсутствуют
3184	741649.51	1281204.42	данные отсутствуют	данные отсутствуют
3185	741662.45	1281149.99	данные отсутствуют	данные отсутствуют
3186	741622.91	1281343.51	данные отсутствуют	данные отсутствуют
3186	741622.91	1281343.51	данные отсутствуют	данные отсутствуют
3187	741622.91	1281345.75	данные отсутствуют	данные отсутствуют
3188	741625.15	1281345.75	данные отсутствуют	данные отсутствуют
3189	741625.15	1281343.51	данные отсутствуют	данные отсутствуют
Государственный регистратор				ФГИС ЕГРН
полное наименование должности			подпись	инициалы, фамилия

М.П.

Раздел 4.2

Выписка из Единого государственного реестра недвижимости об объекте недвижимости  
Сведения о частях земельного участка

<b>Земельный участок</b>				
<small>(вид объекта недвижимости)</small>				
Лист № <u>    </u> Раздела <b>4.2</b>		Всего листов раздела <b>4.2</b> : <u>    </u>		Всего разделов: <u>    </u>
30.09.2021 № 99/2021/420701428				
Кадастровый номер:			02:22:000000:283(единое землепользование)	
Сведения о характерных точках границы части (частей) земельного участка				
Учетный номер части: 18				
Система координат: МСК-05				
Зона №				
Номер точки	Координаты, м		Описание закрепления на местности	Средняя квадратическая погрешность определения координат характерных точек границы части земельного участка, м
	X	Y		
1	2	3	4	5
1454	750593.11	1289184.51	данные отсутствуют	данные отсутствуют
1454	750593.11	1289184.51	данные отсутствуют	данные отсутствуют
1455	750558.49	1289184.13	данные отсутствуют	данные отсутствуют
1456	750559.27	1289189.38	данные отсутствуют	данные отсутствуют
1457	750565.14	1289196.59	данные отсутствуют	данные отсутствуют
1458	750567.84	1289200.43	данные отсутствуют	данные отсутствуют
1459	750568.52	1289206.29	данные отсутствуют	данные отсутствуют
1460	750566.04	1289215.31	данные отсутствуют	данные отсутствуют
1461	750563.33	1289221.4	данные отсутствуют	данные отсутствуют
1462	750563.33	1289228.17	данные отсутствуют	данные отсутствуют
1463	750563.33	1289232.23	данные отсутствуют	данные отсутствуют
1511	750591.78	1289190.03	данные отсутствуют	данные отсутствуют
1512	750593.08	1289184.64	данные отсутствуют	данные отсутствуют
2106	750785.25	1289180.19	данные отсутствуют	данные отсутствуют
2107	750793.8	1289186.72	данные отсутствуют	данные отсутствуют
2109	750902.78	1289181.93	данные отсутствуют	данные отсутствуют
Государственный регистратор				ФГИС ЕГРН
полное наименование должности			подпись	инициалы, фамилия

М.П.

Земельный участок				
(вид объекта недвижимости)				
Лист № ____ Раздела <b>4.2</b>		Всего листов раздела <b>4.2</b> : ____		Всего разделов: ____
30.09.2021 № 99/2021/420701428				
Кадастровый номер:			02:22:000000:283(единое землепользование)	
Номер точки	Координаты, м		Описание закрепления на местности	Средняя квадратическая погрешность определения координат характерных точек границы части земельного участка, м
	X	Y		
1	2	3	4	5
2261	746154.98	1289857.82	данные отсутствуют	данные отсутствуют
2261	746154.98	1289857.82	данные отсутствуют	данные отсутствуют
2318	743866.09	1290970.61	данные отсутствуют	данные отсутствуют
2343	743066.46	1291444.59	данные отсутствуют	данные отсутствуют
2344	743027.33	1291424.3	данные отсутствуют	данные отсутствуют
2347	743655.05	1291012.83	данные отсутствуют	данные отсутствуют
2348	743681.91	1291005.15	данные отсутствуют	данные отсутствуют
2349	743758.65	1290970.61	данные отсутствуют	данные отсутствуют
2350	743823.88	1290932.24	данные отсутствуют	данные отсутствуют
2548	744383.76	1290666.02	данные отсутствуют	данные отсутствуют
2549	744318.73	1290709.47	данные отсутствуют	данные отсутствуют
2560	746162.3	1289879.81	данные отсутствуют	данные отсутствуют
2561	746156.69	1289883.09	данные отсутствуют	данные отсутствуют
2562	746153.39	1289877.44	данные отсутствуют	данные отсутствуют
2562	746153.39	1289877.44	данные отсутствуют	данные отсутствуют
2563	743233.71	1291229.14	данные отсутствуют	данные отсутствуют
2564	743236.49	1291232.36	данные отсутствуют	данные отсутствуют
Государственный регистратор			ФГИС ЕГРН	
полное наименование должности			подпись	
			инициалы, фамилия	

М.П.

Земельный участок				
(вид объекта недвижимости)				
Лист № ____ Раздела <b>4.2</b>		Всего листов раздела <b>4.2</b> : ____		Всего разделов: ____
30.09.2021 № 99/2021/420701428				
Кадастровый номер:			02:22:000000:283(единое землепользование)	
Номер точки	Координаты, м		Описание закрепления на местности	Средняя квадратическая погрешность определения координат характерных точек границы части земельного участка, м
	X	Y		
1	2	3	4	5
2565	743236.63	1291232.24	данные отсутствуют	данные отсутствуют
2566	743237.48	1291233.29	данные отсутствуют	данные отсутствуют
2567	743234.09	1291236.14	данные отсутствуют	данные отсутствуют
2568	743233.22	1291235.11	данные отсутствуют	данные отсутствуют
2569	743233.39	1291234.96	данные отсутствуют	данные отсутствуют
2570	743230.65	1291231.86	данные отсутствуют	данные отсутствуют
2571	743231.4	1291231.2	данные отсутствуют	данные отсутствуют
2572	743234.16	1291234.32	данные отсутствуют	данные отсутствуют
2574	743232.94	1291229.78	данные отсутствуют	данные отсутствуют
2574	743232.94	1291229.78	данные отсутствуют	данные отсутствуют
2575	745447.22	1290200.11	данные отсутствуют	данные отсутствуют
2576	745447.68	1290204.75	данные отсутствуют	данные отсутствуют
2578	745451.51	1290208.07	данные отсутствуют	данные отсутствуют
2579	745447.26	1290205.66	данные отсутствуют	данные отсутствуют
2580	745443.98	1290208.29	данные отсутствуют	данные отсутствуют
2581	745443.35	1290207.51	данные отсутствуют	данные отсутствуют
2582	745446.69	1290204.84	данные отсутствуют	данные отсутствуют
Государственный регистратор			ФГИС ЕГРН	
полное наименование должности			подпись	
			инициалы, фамилия	

М.П.

Земельный участок				
(вид объекта недвижимости)				
Лист № ____ Раздела <b>4.2</b>		Всего листов раздела <b>4.2</b> : ____		Всего разделов: ____
30.09.2021 № 99/2021/420701428				
Кадастровый номер:			02:22:000000:283(единое землепользование)	
Номер точки	Координаты, м		Описание закрепления на местности	Средняя квадратическая погрешность определения координат характерных точек границы части земельного участка, м
	X	Y		
1	2	3	4	5
2583	745446.23	1290200.21	данные отсутствуют	данные отсутствуют
2583	745446.23	1290200.21	данные отсутствуют	данные отсутствуют
2584	743222.44	1291218.81	данные отсутствуют	данные отсутствуют
2585	743220.23	1291223.13	данные отсутствуют	данные отсутствуют
2586	743222.63	1291227.36	данные отсутствуют	данные отсутствуют
2587	743221.76	1291227.86	данные отсутствуют	данные отсутствуют
2588	743219.39	1291223.67	данные отсутствуют	данные отсутствуют
2589	743215.31	1291223.98	данные отсутствуют	данные отсутствуют
2590	743215.22	1291222.98	данные отсутствуют	данные отсутствуют
2591	743219.35	1291222.67	данные отсутствуют	данные отсутствуют
2592	743221.55	1291218.35	данные отсутствуют	данные отсутствуют
2592	743221.55	1291218.35	данные отсутствуют	данные отсутствуют
2593	745354.86	1290173.28	данные отсутствуют	данные отсутствуют
2593	745354.86	1290173.28	данные отсутствуют	данные отсутствуют
2594	745355.5	1290174.05	данные отсутствуют	данные отсутствуют
2595	745351.75	1290177.26	данные отсутствуют	данные отсутствуют
2596	745351.82	1290181.87	данные отсутствуют	данные отсутствуют
Государственный регистратор			ФГИС ЕГРН	
полное наименование должности			подпись	
			инициалы, фамилия	

М.П.

Раздел 4.2

Выписка из Единого государственного реестра недвижимости об объекте недвижимости  
Сведения о частях земельного участка

Земельный участок				
(вид объекта недвижимости)				
Лист № ____ Раздела <b>4.2</b>		Всего листов раздела <b>4.2</b> : ____		Всего разделов: ____
30.09.2021 № 99/2021/420701428				
Кадастровый номер:			02:22:000000:283(единое землепользование)	
Номер точки	Координаты, м		Описание закрепления на местности	Средняя квадратическая погрешность определения координат характерных точек границы части земельного участка, м
	X	Y		
1	2	3	4	5
2597	745350.82	1290181.89	данные отсутствуют	данные отсутствуют
2598	745350.75	1290177.4	данные отсутствуют	данные отсутствуют
2599	745346.85	1290176.11	данные отсутствуют	данные отсутствуют
2600	745347.15	1290175.15	данные отсутствуют	данные отсутствуют
2601	745351.13	1290176.47	данные отсутствуют	данные отсутствуют
2602	746107.35	1289901.08	данные отсутствуют	данные отсутствуют
2602	746107.35	1289901.08	данные отсутствуют	данные отсутствуют
2603	746108.01	1289901.83	данные отсутствуют	данные отсутствуют
2604	746104.63	1289904.8	данные отсутствуют	данные отсутствуют
2605	746105.89	1289909.55	данные отсутствуют	данные отсутствуют
2606	746104.93	1289909.81	данные отсутствуют	данные отсутствуют
2607	746103.65	1289905.01	данные отсутствуют	данные отсутствуют
2608	746099.69	1289903.59	данные отсутствуют	данные отсутствуют
2609	746100.03	1289902.65	данные отсутствуют	данные отсутствуют
2610	746103.96	1289904.06	данные отсутствуют	данные отсутствуют
2614	743243.84	1291259.4	данные отсутствуют	данные отсутствуют
2615	745013.02	1290406.6	данные отсутствуют	данные отсутствуют
Государственный регистратор			ФГИС ЕГРН	
полное наименование должности			подпись	
			инициалы, фамилия	

М.П.



Земельный участок				
(вид объекта недвижимости)				
Лист № ____ Раздела <b>4.2</b>		Всего листов раздела <b>4.2</b> : ____		Всего разделов: ____
30.09.2021 № 99/2021/420701428				
Кадастровый номер:			02:22:000000:283(единое землепользование)	
Номер точки	Координаты, м		Описание закрепления на местности	Средняя квадратическая погрешность определения координат характерных точек границы части земельного участка, м
	X	Y		
1	2	3	4	5
2616	745012.96	1290407.6	данные отсутствуют	данные отсутствуют
2617	745008.02	1290407.32	данные отсутствуют	данные отсутствуют
2618	745005.84	1290411.04	данные отсутствуют	данные отсутствуют
2619	745004.98	1290410.54	данные отсутствуют	данные отсутствуют
2620	745007.15	1290406.82	данные отсутствуют	данные отсутствуют
2621	745004.78	1290403.37	данные отсутствуют	данные отсутствуют
2621	745004.78	1290403.37	данные отсутствуют	данные отсутствуют
2622	745005.6	1290402.81	данные отсутствуют	данные отсутствуют
2623	745008.01	1290406.31	данные отсутствуют	данные отсутствуют
2624	746099.59	1289924.9	данные отсутствуют	данные отсутствуют
2624	746099.59	1289924.9	данные отсутствуют	данные отсутствуют
2625	746099.78	1289925.29	данные отсутствуют	данные отсутствуют
2626	746104.55	1289925.13	данные отсутствуют	данные отсутствуют
2627	746104.58	1289926.14	данные отсутствуют	данные отсутствуют
2628	746099.57	1289926.3	данные отсутствуют	данные отсутствуют
2629	746097.41	1289929.86	данные отсутствуют	данные отсутствуют
2630	746096.54	1289929.35	данные отсутствуют	данные отсутствуют
Государственный регистратор			ФГИС ЕГРН	
полное наименование должности			подпись	
			инициалы, фамилия	

М.П.

Раздел 4.2

Выписка из Единого государственного реестра недвижимости об объекте недвижимости  
Сведения о частях земельного участка

Земельный участок				
(вид объекта недвижимости)				
Лист № ____ Раздела <b>4.2</b>		Всего листов раздела <b>4.2</b> : ____		Всего разделов: ____
30.09.2021 № 99/2021/420701428				
Кадастровый номер:			02:22:000000:283(единое землепользование)	
Номер точки	Координаты, м		Описание закрепления на местности	Средняя квадратическая погрешность определения координат характерных точек границы части земельного участка, м
	X	Y		
1	2	3	4	5
2631	746098.59	1289925.97	данные отсутствуют	данные отсутствуют
2632	746098.38	1289925.48	данные отсутствуют	данные отсутствуют
2689	743076.77	1291406.23	данные отсутствуют	данные отсутствуют
2689	743076.77	1291406.23	данные отсутствуют	данные отсутствуют
2690	743078.73	1291406.23	данные отсутствуют	данные отсутствуют
2691	743078.73	1291408.19	данные отсутствуют	данные отсутствуют
2692	743076.77	1291408.19	данные отсутствуют	данные отсутствуют
2693	744153.27	1290813.9	данные отсутствуют	данные отсутствуют
2693	744153.27	1290813.9	данные отсутствуют	данные отсутствуют
2694	744155.23	1290813.9	данные отсутствуют	данные отсутствуют
2695	744155.23	1290815.85	данные отсутствуют	данные отсутствуют
2696	744153.27	1290815.85	данные отсутствуют	данные отсутствуют
2697	743930.86	1290898.24	данные отсутствуют	данные отсутствуют
2698	743930.86	1290900.19	данные отсутствуют	данные отсутствуют
2699	743928.91	1290900.19	данные отсутствуют	данные отсутствуют
2700	743928.91	1290898.24	данные отсутствуют	данные отсутствуют
2700	743928.91	1290898.24	данные отсутствуют	данные отсутствуют
Государственный регистратор			ФГИС ЕГРН	
полное наименование должности			подпись	
			инициалы, фамилия	

М.П.

Земельный участок				
(вид объекта недвижимости)				
Лист № ____ Раздела <b>4.2</b>		Всего листов раздела <b>4.2</b> : ____		Всего разделов: ____
30.09.2021 № 99/2021/420701428				
Кадастровый номер:			02:22:000000:283(единое землепользование)	
Номер точки	Координаты, м		Описание закрепления на местности	Средняя квадратическая погрешность определения координат характерных точек границы части земельного участка, м
	X	Y		
1	2	3	4	5
2701	745225.41	1290323.91	данные отсутствуют	данные отсутствуют
2701	745225.41	1290323.91	данные отсутствуют	данные отсутствуют
2702	745227.36	1290323.91	данные отсутствуют	данные отсутствуют
2703	745227.36	1290325.86	данные отсутствуют	данные отсутствуют
2704	745225.41	1290325.86	данные отсутствуют	данные отсутствуют
2705	744383.15	1290709.31	данные отсутствуют	данные отсутствуют
2706	744383.15	1290711.26	данные отсутствуют	данные отсутствуют
2707	744381.2	1290711.26	данные отсутствуют	данные отсутствуют
2708	744381.2	1290709.31	данные отсутствуют	данные отсутствуют
2708	744381.2	1290709.31	данные отсутствуют	данные отсутствуют
2709	743461.28	1291112.43	данные отсутствуют	данные отсутствуют
2710	743461.28	1291114.38	данные отсутствуют	данные отсутствуют
2711	743459.33	1291114.38	данные отсутствуют	данные отсутствуют
2712	743459.33	1291112.43	данные отсутствуют	данные отсутствуют
2712	743459.33	1291112.43	данные отсутствуют	данные отсутствуют
2713	745559.31	1290171.42	данные отсутствуют	данные отсутствуют
2714	745559.31	1290173.37	данные отсутствуют	данные отсутствуют
Государственный регистратор			ФГИС ЕГРН	
полное наименование должности			подпись	
			инициалы, фамилия	

М.П.

Раздел 4.2

Выписка из Единого государственного реестра недвижимости об объекте недвижимости  
Сведения о частях земельного участка

Земельный участок				
(вид объекта недвижимости)				
Лист № ____ Раздела <b>4.2</b>		Всего листов раздела <b>4.2</b> : ____		Всего разделов: ____
30.09.2021 № 99/2021/420701428				
Кадастровый номер:			02:22:000000:283(единое землепользование)	
Номер точки	Координаты, м		Описание закрепления на местности	Средняя квадратическая погрешность определения координат характерных точек границы части земельного участка, м
	X	Y		
1	2	3	4	5
2715	745557.36	1290173.37	данные отсутствуют	данные отсутствуют
2716	745557.36	1290171.42	данные отсутствуют	данные отсутствуют
2716	745557.36	1290171.42	данные отсутствуют	данные отсутствуют
2717	744594.06	1290594.8	данные отсутствуют	данные отсутствуют
2717	744594.06	1290594.8	данные отсутствуют	данные отсутствуют
2718	744596.01	1290594.8	данные отсутствуют	данные отсутствуют
2719	744596.01	1290596.75	данные отсутствуют	данные отсутствуют
2720	744594.06	1290596.75	данные отсутствуют	данные отсутствуют
2721	745663.28	1290123.57	данные отсутствуют	данные отсутствуют
2722	745663.28	1290125.52	данные отсутствуют	данные отсутствуют
2723	745661.33	1290125.52	данные отсутствуют	данные отсутствуют
2724	745661.33	1290123.57	данные отсутствуют	данные отсутствуют
2724	745661.33	1290123.57	данные отсутствуют	данные отсутствуют
2725	745427.58	1290231.71	данные отсутствуют	данные отсутствуют
2726	745427.58	1290233.66	данные отсутствуют	данные отсутствуют
2727	745425.63	1290233.66	данные отсутствуют	данные отсутствуют
2728	745425.63	1290231.71	данные отсутствуют	данные отсутствуют
Государственный регистратор			ФГИС ЕГРН	
полное наименование должности			подпись	
			инициалы, фамилия	

М.П.

Земельный участок				
(вид объекта недвижимости)				
Лист № ____ Раздела <b>4.2</b>		Всего листов раздела <b>4.2</b> : ____		Всего разделов: ____
30.09.2021 № 99/2021/420701428				
Кадастровый номер:			02:22:000000:283(единое землепользование)	
Номер точки	Координаты, м		Описание закрепления на местности	Средняя квадратическая погрешность определения координат характерных точек границы части земельного участка, м
	X	Y		
1	2	3	4	5
2728	745425.63	1290231.71	данные отсутствуют	данные отсутствуют
2729	744146.09	1290799.04	данные отсутствуют	данные отсутствуют
2729	744146.09	1290799.04	данные отсутствуют	данные отсутствуют
2730	744148.04	1290799.04	данные отсутствуют	данные отсутствуют
2731	744148.04	1290800.99	данные отсутствуют	данные отсутствуют
2732	744146.09	1290800.99	данные отсутствуют	данные отсутствуют
2733	743698.34	1291022.23	данные отсутствуют	данные отсутствуют
2733	743698.34	1291022.23	данные отсутствуют	данные отсутствуют
2734	743700.29	1291022.23	данные отсутствуют	данные отсутствуют
2735	743700.29	1291024.18	данные отсутствуют	данные отсутствуют
2736	743698.34	1291024.18	данные отсутствуют	данные отсутствуют
2737	743937.27	1290913.25	данные отсутствуют	данные отсутствуют
2738	743937.27	1290915.2	данные отсутствуют	данные отсутствуют
2739	743935.32	1290915.2	данные отсутствуют	данные отсутствуют
2740	743935.32	1290913.25	данные отсутствуют	данные отсутствуют
2740	743935.32	1290913.25	данные отсутствуют	данные отсутствуют
2741	743063.23	1291394.39	данные отсутствуют	данные отсутствуют
Государственный регистратор			ФГИС ЕГРН	
полное наименование должности			подпись	
			инициалы, фамилия	

М.П.

Раздел 4.2

Выписка из Единого государственного реестра недвижимости об объекте недвижимости  
Сведения о частях земельного участка

Земельный участок				
(вид объекта недвижимости)				
Лист № ____ Раздела <b>4.2</b>		Всего листов раздела <b>4.2</b> : ____		Всего разделов: ____
30.09.2021 № 99/2021/420701428				
Кадастровый номер:			02:22:000000:283(единое землепользование)	
Номер точки	Координаты, м		Описание закрепления на местности	Средняя квадратическая погрешность определения координат характерных точек границы части земельного участка, м
	X	Y		
1	2	3	4	5
2741	743063.23	1291394.39	данные отсутствуют	данные отсутствуют
2742	743065.18	1291394.39	данные отсутствуют	данные отсутствуют
2743	743065.18	1291396.34	данные отсутствуют	данные отсутствуют
2744	743063.23	1291396.34	данные отсутствуют	данные отсутствуют
2745	745648.78	1290112.62	данные отсутствуют	данные отсутствуют
2746	745648.78	1290114.57	данные отсутствуют	данные отсутствуют
2747	745646.83	1290114.57	данные отсутствуют	данные отсутствуют
2748	745646.83	1290112.62	данные отсутствуют	данные отсутствуют
2748	745646.83	1290112.62	данные отсутствуют	данные отсутствуют
2749	745015.66	1290420.27	данные отсутствуют	данные отсутствуют
2750	745015.66	1290422.22	данные отсутствуют	данные отсутствуют
2751	745013.71	1290422.22	данные отсутствуют	данные отсутствуют
2752	745013.71	1290420.27	данные отсутствуют	данные отсутствуют
2752	745013.71	1290420.27	данные отсутствуют	данные отсутствуют
2753	744375.19	1290695.13	данные отсутствуют	данные отсутствуют
2754	744375.19	1290697.08	данные отсутствуют	данные отсутствуют
2755	744373.24	1290697.08	данные отсутствуют	данные отсутствуют
Государственный регистратор			ФГИС ЕГРН	
полное наименование должности			подпись	
			инициалы, фамилия	

М.П.

Земельный участок				
(вид объекта недвижимости)				
Лист № ____ Раздела <b>4.2</b>		Всего листов раздела <b>4.2</b> : ____		Всего разделов: ____
30.09.2021 № 99/2021/420701428				
Кадастровый номер:			02:22:000000:283(единое землепользование)	
Номер точки	Координаты, м		Описание закрепления на местности	Средняя квадратическая погрешность определения координат характерных точек границы части земельного участка, м
	X	Y		
1	2	3	4	5
2756	744373.24	1290695.13	данные отсутствуют	данные отсутствуют
2756	744373.24	1290695.13	данные отсутствуют	данные отсутствуют
2757	743690.71	1291007.7	данные отсутствуют	данные отсутствуют
2757	743690.71	1291007.7	данные отсутствуют	данные отсутствуют
2758	743692.66	1291007.7	данные отсутствуют	данные отсутствуют
2759	743692.66	1291009.65	данные отсутствуют	данные отсутствуют
2760	743690.71	1291009.65	данные отсутствуют	данные отсутствуют
2761	744830.61	1290487.38	данные отсутствуют	данные отсутствуют
2762	744830.61	1290489.33	данные отсутствуют	данные отсутствуют
2763	744828.66	1290489.33	данные отсутствуют	данные отсутствуют
2764	744828.66	1290487.38	данные отсутствуют	данные отсутствуют
2764	744828.66	1290487.38	данные отсутствуют	данные отсутствуют
2765	744610.7	1290605.19	данные отсутствуют	данные отсутствуют
2766	744610.7	1290607.14	данные отсутствуют	данные отсутствуют
2767	744608.75	1290607.14	данные отсутствуют	данные отсутствуют
2768	744608.75	1290605.19	данные отсутствуют	данные отсутствуют
2768	744608.75	1290605.19	данные отсутствуют	данные отсутствуют
Государственный регистратор			ФГИС ЕГРН	
полное наименование должности			подпись	
			инициалы, фамилия	

М.П.

Раздел 4.2

Выписка из Единого государственного реестра недвижимости об объекте недвижимости  
Сведения о частях земельного участка

Земельный участок				
(вид объекта недвижимости)				
Лист № ____ Раздела <b>4.2</b>		Всего листов раздела <b>4.2</b> : ____		Всего разделов: ____
30.09.2021 № 99/2021/420701428				
Кадастровый номер:			02:22:000000:283(единое землепользование)	
Номер точки	Координаты, м		Описание закрепления на местности	Средняя квадратическая погрешность определения координат характерных точек границы части земельного участка, м
	X	Y		
1	2	3	4	5
2769	744838.25	1290501.06	данные отсутствуют	данные отсутствуют
2770	744838.25	1290503.01	данные отсутствуют	данные отсутствуют
2771	744836.3	1290503.01	данные отсутствуют	данные отсутствуют
2772	744836.3	1290501.06	данные отсутствуют	данные отсутствуют
2772	744836.3	1290501.06	данные отсутствуют	данные отсутствуют
2773	745198.63	1290278.65	данные отсутствуют	данные отсутствуют
2774	745198.63	1290280.6	данные отсутствуют	данные отсутствуют
2775	745196.68	1290280.6	данные отсутствуют	данные отсутствуют
2776	745196.68	1290278.65	данные отсутствуют	данные отсутствуют
2776	745196.68	1290278.65	данные отсутствуют	данные отсутствуют
2777	745879.52	1290006.36	данные отсутствуют	данные отсутствуют
2777	745879.52	1290006.36	данные отсутствуют	данные отсутствуют
2778	745881.47	1290006.36	данные отсутствуют	данные отсутствуют
2779	745881.47	1290008.31	данные отсутствуют	данные отсутствуют
2780	745879.52	1290008.31	данные отсутствуют	данные отсутствуют
2781	745886.43	1290021.52	данные отсутствуют	данные отсутствуют
2781	745886.43	1290021.52	данные отсутствуют	данные отсутствуют
Государственный регистратор			ФГИС ЕГРН	
полное наименование должности			подпись	
			инициалы, фамилия	

М.П.

Земельный участок				
(вид объекта недвижимости)				
Лист № ____ Раздела <b>4.2</b>		Всего листов раздела <b>4.2</b> : ____		Всего разделов: ____
30.09.2021 № 99/2021/420701428				
Кадастровый номер:			02:22:000000:283(единое землепользование)	
Номер точки	Координаты, м		Описание закрепления на местности	Средняя квадратическая погрешность определения координат характерных точек границы части земельного участка, м
	X	Y		
1	2	3	4	5
2782	745888.38	1290021.52	данные отсутствуют	данные отсутствуют
2783	745888.38	1290023.46	данные отсутствуют	данные отсутствуют
2784	745886.43	1290023.46	данные отсутствуют	данные отсутствуют
3190	750978.34	1289105.18	данные отсутствуют	данные отсутствуют
3190	750978.34	1289105.18	данные отсутствуют	данные отсутствуют
3191	750921.7	1289180.17	данные отсутствуют	данные отсутствуют
3192	750873.49	1289187.66	данные отсутствуют	данные отсутствуют
3193	750958.47	1289108.33	данные отсутствуют	данные отсутствуют
3194	750966.29	1289107.13	данные отсутствуют	данные отсутствуют
3195	750581.06	1289234.54	данные отсутствуют	данные отсутствуют
3196	750564.17	1289237.36	данные отсутствуют	данные отсутствуют
3197	746199.08	1289894.96	данные отсутствуют	данные отсутствуют
3198	746166.58	1289900.33	данные отсутствуют	данные отсутствуют
3199	746113.49	1289944.55	данные отсутствуют	данные отсутствуют
3200	745569.34	1290195.17	данные отсутствуют	данные отсутствуют
3201	745235.59	1290347.84	данные отсутствуют	данные отсутствуют
3202	744847.6	1290524	данные отсутствуют	данные отсутствуют
Государственный регистратор			ФГИС ЕГРН	
полное наименование должности			подпись	
			инициалы, фамилия	

М.П.

Земельный участок				
(вид объекта недвижимости)				
Лист № ____ Раздела <b>4.2</b>		Всего листов раздела <b>4.2</b> : ____		Всего разделов: ____
30.09.2021 № 99/2021/420701428				
Кадастровый номер:			02:22:000000:283(единое землепользование)	
Номер точки	Координаты, м		Описание закрепления на местности	Средняя квадратическая погрешность определения координат характерных точек границы части земельного участка, м
	X	Y		
1	2	3	4	5
3203	744163.14	1290837.55	данные отсутствуют	данные отсутствуют
3204	743946.1	1290935.62	данные отсутствуют	данные отсутствуют
3205	743867.55	1290970.73	данные отсутствуют	данные отсутствуют
3206	743865.48	1290971.66	данные отсутствуют	данные отсутствуют
3207	743711.1	1291040.66	данные отсутствуют	данные отсутствуют
3208	743477.9	1291150.45	данные отсутствуют	данные отсутствуют
3209	743247.86	1291255.41	данные отсутствуют	данные отсутствуют
3210	743245.05	1291258.51	данные отсутствуют	данные отсутствуют
3211	743244.02	1291259.65	данные отсутствуют	данные отсутствуют
3212	743076.96	1291443.99	данные отсутствуют	данные отсутствуют
3213	743039.47	1291387.79	данные отсутствуют	данные отсутствуют
3214	743186	1291225.79	данные отсутствуют	данные отсутствуют
3215	743240.36	1291189.67	данные отсутствуют	данные отсутствуют
3216	743261.75	1291179.71	данные отсутствуют	данные отсутствуют
3217	743883.78	1290893.19	данные отсутствуют	данные отсутствуют
3218	744101.9	1290794.98	данные отсутствуют	данные отсутствуют
3219	744104	1290794.11	данные отсутствуют	данные отсутствуют
Государственный регистратор			ФГИС ЕГРН	
полное наименование должности			подпись	
			инициалы, фамилия	

М.П.

Земельный участок				
(вид объекта недвижимости)				
Лист № ____ Раздела <b>4.2</b>		Всего листов раздела <b>4.2</b> : ____		Всего разделов: ____
30.09.2021 № 99/2021/420701428				
Кадастровый номер:			02:22:000000:283(единое землепользование)	
Номер точки	Координаты, м		Описание закрепления на местности	Средняя квадратическая погрешность определения координат характерных точек границы части земельного участка, м
	X	Y		
1	2	3	4	5
3220	744104.09	1290793.99	данные отсутствуют	данные отсутствуют
3221	744135.87	1290779.68	данные отсутствуют	данные отсутствуют
3222	744311.07	1290698.56	данные отсутствуют	данные отсутствуют
3223	744383.27	1290665.33	данные отсутствуют	данные отсутствуют
3224	744584.29	1290574.24	данные отсутствуют	данные отсутствуют
3225	744995.9	1290386.11	данные отсутствуют	данные отсутствуют
3226	745338.24	1290156.73	данные отсутствуют	данные отсутствуют
3227	745351.61	1290152.66	данные отсутствуют	данные отсутствуют
3228	745444.95	1290179.29	данные отсутствуют	данные отсутствуют
3229	745638.07	1290092.14	данные отсутствуют	данные отсутствуют
3230	745870.79	1289985.42	данные отсутствуют	данные отсутствуют
3231	746094.26	1289882.25	данные отсутствуют	данные отсутствуют
3232	746148.57	1289855.67	данные отсутствуют	данные отсутствуют
3233	746157.54	1289854.13	данные отсутствуют	данные отсутствуют
3234	743235.72	1291233	данные отсутствуют	данные отсутствуют
3235	743466.5	1291127	данные отсутствуют	данные отсутствуют
3235	743466.5	1291127	данные отсутствуют	данные отсутствуют
Государственный регистратор			ФГИС ЕГРН	
полное наименование должности			подпись	
			инициалы, фамилия	

М.П.

Раздел 4.2

Выписка из Единого государственного реестра недвижимости об объекте недвижимости  
Сведения о частях земельного участка

Земельный участок				
(вид объекта недвижимости)				
Лист № ____ Раздела <b>4.2</b>		Всего листов раздела <b>4.2</b> : ____		Всего разделов: ____
30.09.2021 № 99/2021/420701428				
Кадастровый номер:			02:22:000000:283(единое землепользование)	
Номер точки	Координаты, м		Описание закрепления на местности	Средняя квадратическая погрешность определения координат характерных точек границы части земельного участка, м
	X	Y		
1	2	3	4	5
3236	743466.5	1291130	данные отсутствуют	данные отсутствуют
3237	743469.5	1291130	данные отсутствуют	данные отсутствуют
3238	743469.5	1291127	данные отсутствуют	данные отсутствуют
3239	745355.61	1290202.88	данные отсутствуют	данные отсутствуют
3239	745355.61	1290202.88	данные отсутствуют	данные отсутствуют
3240	745182.92	1290318.65	данные отсутствуют	данные отсутствуют
3241	745405.08	1290217.54	данные отсутствуют	данные отсутствуют
3242	745452	1290207.19	данные отсутствуют	данные отсутствуют
3243	746159	1289874.16	данные отсутствуют	данные отсутствуют
Государственный регистратор			ФГИС ЕГРН	
полное наименование должности			подпись	
			инициалы, фамилия	

М.П.

Выписка из Единого государственного реестра недвижимости об объекте недвижимости  
Сведения о частях земельного участка

Земельный участок				
(вид объекта недвижимости)				
Лист № ____ Раздела <b>4.2</b>		Всего листов раздела <b>4.2</b> : ____		Всего разделов: ____
30.09.2021 № 99/2021/420701428				
Кадастровый номер:			02:22:000000:283(единое землепользование)	
Сведения о характерных точках границы части (частей) земельного участка				
Учетный номер части: 19				
Система координат: МСК-05				
Зона №				
Номер точки	Координаты, м		Описание закрепления на местности	Средняя квадратическая погрешность определения координат характерных точек границы части земельного участка, м
	X	Y		
1	2	3	4	5
914	745171.32	1281580.6	данные отсутствуют	данные отсутствуют
916	745158.4	1281681.33	данные отсутствуют	данные отсутствуют
925	745213.28	1281494.54	данные отсутствуют	данные отсутствуют
925	745213.28	1281494.54	данные отсутствуют	данные отсутствуют
926	745219.45	1281496.38	данные отсутствуют	данные отсутствуют
927	745217.71	1281502.23	данные отсутствуют	данные отсутствуют
928	745211.54	1281500.39	данные отсутствуют	данные отсутствуют
940	745308.7	1281428.34	данные отсутствуют	данные отсутствуют
941	745350.01	1281437.52	данные отсутствуют	данные отсутствуют
942	745498.43	1281527.79	данные отсутствуют	данные отсутствуют
949	745712.63	1281538.5	данные отсутствуют	данные отсутствуют
954	745304.51	1281423.51	данные отсутствуют	данные отсутствуют
955	745304.55	1281425.51	данные отсутствуют	данные отсутствуют
958	745305.44	1281427.65	данные отсутствуют	данные отсутствуют
959	745305.48	1281429.65	данные отсутствуют	данные отсутствуют
960	745299.69	1281429.71	данные отсутствуют	данные отсутствуют
Государственный регистратор			ФГИС ЕГРН	
полное наименование должности			подпись	
			инициалы, фамилия	

М.П.

Раздел 4.2

Выписка из Единого государственного реестра недвижимости об объекте недвижимости  
Сведения о частях земельного участка

Земельный участок				
(вид объекта недвижимости)				
Лист № ____ Раздела <b>4.2</b>		Всего листов раздела <b>4.2</b> : ____		Всего разделов: ____
30.09.2021 № 99/2021/420701428				
Кадастровый номер:			02:22:000000:283(единое землепользование)	
Номер точки	Координаты, м		Описание закрепления на местности	Средняя квадратическая погрешность определения координат характерных точек границы части земельного участка, м
	X	Y		
1	2	3	4	5
961	745299.69	1281427.71	данные отсутствуют	данные отсутствуют
961	745299.69	1281427.71	данные отсутствуют	данные отсутствуют
962	745358.02	1281411.13	данные отсутствуют	данные отсутствуют
963	745358.02	1281413.13	данные отсутствуют	данные отсутствуют
964	745352.64	1281412.98	данные отсутствуют	данные отсутствуют
965	745352.64	1281410.98	данные отсутствуют	данные отсутствуют
965	745352.64	1281410.98	данные отсутствуют	данные отсутствуют
966	745354.57	1281414.21	данные отсутствуют	данные отсутствуют
967	745354.57	1281416.21	данные отсутствуют	данные отсутствуют
968	745349.2	1281416.06	данные отсутствуют	данные отсутствуют
969	745349.2	1281414.06	данные отсутствуют	данные отсутствуют
969	745349.2	1281414.06	данные отсутствуют	данные отсутствуют
970	745356.75	1281416.85	данные отсутствуют	данные отсутствуют
971	745356.75	1281418.85	данные отсутствуют	данные отсутствуют
972	745351.38	1281418.71	данные отсутствуют	данные отсутствуют
973	745351.38	1281416.71	данные отсутствуют	данные отсутствуют
973	745351.38	1281416.71	данные отсутствуют	данные отсутствуют
Государственный регистратор			ФГИС ЕГРН	
полное наименование должности			подпись	
			инициалы, фамилия	

М.П.

Земельный участок				
(вид объекта недвижимости)				
Лист № ____ Раздела <b>4.2</b>		Всего листов раздела <b>4.2</b> : ____		Всего разделов: ____
30.09.2021 № 99/2021/420701428				
Кадастровый номер:			02:22:000000:283(единое землепользование)	
Номер точки	Координаты, м		Описание закрепления на местности	Средняя квадратическая погрешность определения координат характерных точек границы части земельного участка, м
	X	Y		
1	2	3	4	5
974	745518.09	1281473.42	данные отсутствуют	данные отсутствуют
975	745518.09	1281475.42	данные отсутствуют	данные отсутствуют
976	745516.09	1281475.42	данные отсутствуют	данные отсутствуют
977	745516.09	1281473.42	данные отсутствуют	данные отсутствуют
977	745516.09	1281473.42	данные отсутствуют	данные отсутствуют
978	745461.69	1281452.61	данные отсутствуют	данные отсутствуют
979	745461.69	1281454.61	данные отсутствуют	данные отсутствуют
980	745459.69	1281454.61	данные отсутствуют	данные отсутствуют
981	745459.69	1281452.61	данные отсутствуют	данные отсутствуют
981	745459.69	1281452.61	данные отсутствуют	данные отсутствуют
982	745703.26	1281544.56	данные отсутствуют	данные отсутствуют
983	745703.26	1281546.56	данные отсутствуют	данные отсутствуют
984	745701.26	1281546.56	данные отсутствуют	данные отсутствуют
985	745701.26	1281544.56	данные отсутствуют	данные отсутствуют
985	745701.26	1281544.56	данные отсутствуют	данные отсутствуют
986	745405.31	1281431.56	данные отсутствуют	данные отсутствуют
987	745405.31	1281433.56	данные отсутствуют	данные отсутствуют
Государственный регистратор			ФГИС ЕГРН	
полное наименование должности			подпись	
			инициалы, фамилия	

М.П.

Раздел 4.2

Выписка из Единого государственного реестра недвижимости об объекте недвижимости  
Сведения о частях земельного участка

Земельный участок				
(вид объекта недвижимости)				
Лист № ____ Раздела <b>4.2</b>		Всего листов раздела <b>4.2</b> : ____		Всего разделов: ____
30.09.2021 № 99/2021/420701428				
Кадастровый номер:			02:22:000000:283(единое землепользование)	
Номер точки	Координаты, м		Описание закрепления на местности	Средняя квадратическая погрешность определения координат характерных точек границы части земельного участка, м
	X	Y		
1	2	3	4	5
988	745403.31	1281433.56	данные отсутствуют	данные отсутствуют
989	745403.31	1281431.56	данные отсутствуют	данные отсутствуют
989	745403.31	1281431.56	данные отсутствуют	данные отсутствуют
990	745566.67	1281492.66	данные отсутствуют	данные отсутствуют
991	745566.67	1281494.66	данные отсутствуют	данные отсутствуют
992	745564.67	1281494.66	данные отсутствуют	данные отсутствуют
993	745564.67	1281492.66	данные отсутствуют	данные отсутствуют
993	745564.67	1281492.66	данные отсутствуют	данные отсутствуют
1260	743925.53	1281190.62	данные отсутствуют	данные отсутствуют
1338	745238.86	1284511.2	данные отсутствуют	данные отсутствуют
1342	745336.81	1284191.81	данные отсутствуют	данные отсутствуют
1344	745248.73	1284501.17	данные отсутствуют	данные отсутствуют
1345	745247.41	1284501.17	данные отсутствуют	данные отсутствуют
1345	745247.41	1284501.17	данные отсутствуют	данные отсутствуют
1346	745247.4	1284502.6	данные отсутствуют	данные отсутствуют
1347	745248.73	1284502.6	данные отсутствуют	данные отсутствуют
1348	745313.31	1284260.43	данные отсутствуют	данные отсутствуют
Государственный регистратор			ФГИС ЕГРН	
полное наименование должности			подпись	
			инициалы, фамилия	

М.П.



Земельный участок				
(вид объекта недвижимости)				
Лист № ____ Раздела <b>4.2</b>		Всего листов раздела <b>4.2</b> : ____		Всего разделов: ____
30.09.2021 № 99/2021/420701428				
Кадастровый номер:			02:22:000000:283(единое землепользование)	
Номер точки	Координаты, м		Описание закрепления на местности	Средняя квадратическая погрешность определения координат характерных точек границы части земельного участка, м
	X	Y		
1	2	3	4	5
1348	745313.31	1284260.43	данные отсутствуют	данные отсутствуют
1349	745312.67	1284262.32	данные отсутствуют	данные отсутствуют
1350	745314.56	1284262.97	данные отсутствуют	данные отсутствуют
1351	745315.21	1284261.08	данные отсутствуют	данные отсутствуют
1352	745332.38	1284205.97	данные отсутствуют	данные отсутствуют
1352	745332.38	1284205.97	данные отсутствуют	данные отсутствуют
1353	745331.73	1284207.86	данные отсутствуют	данные отсутствуют
1354	745333.62	1284208.51	данные отсутствуют	данные отсутствуют
1355	745334.27	1284206.62	данные отсутствуют	данные отсутствуют
3244	745358.18	1281404.07	данные отсутствуют	данные отсутствуют
3244	745358.18	1281404.07	данные отсутствуют	данные отсутствуют
3245	745464.16	1281443.79	данные отсутствуют	данные отсутствуют
3246	745569.27	1281484.01	данные отсутствуют	данные отсутствуют
3247	745701.36	1281531.49	данные отсутствуют	данные отсутствуют
3248	745712.63	1281560.25	данные отсутствуют	данные отсутствуют
3249	745562.03	1281502.66	данные отсутствуют	данные отсутствуют
3250	745457.2	1281462.54	данные отсутствуют	данные отсутствуют
Государственный регистратор			ФГИС ЕГРН	
полное наименование должности			подпись	
			инициалы, фамилия	

М.П.

Раздел 4.2

Выписка из Единого государственного реестра недвижимости об объекте недвижимости  
Сведения о частях земельного участка

Земельный участок				
(вид объекта недвижимости)				
Лист № ____ Раздела <b>4.2</b>		Всего листов раздела <b>4.2</b> : ____		Всего разделов: ____
30.09.2021 № 99/2021/420701428				
Кадастровый номер:			02:22:000000:283(единое землепользование)	
Номер точки	Координаты, м		Описание закрепления на местности	Средняя квадратическая погрешность определения координат характерных точек границы части земельного участка, м
	X	Y		
1	2	3	4	5
3251	745400.94	1281449.07	данные отсутствуют	данные отсутствуют
3252	745515.88	1281521.16	данные отсутствуют	данные отсутствуют
3253	745642.12	1281595.94	данные отсутствуют	данные отсутствуют
3254	745887.27	1281741.35	данные отсутствуют	данные отсутствуют
3255	745908.66	1281753.4	данные отсутствуют	данные отсутствуют
3256	745828.09	1281747.44	данные отсутствуют	данные отсутствуют
3257	745642.47	1281640.16	данные отсутствуют	данные отсутствуют
3258	745336.8	1281434.59	данные отсутствуют	данные отсутствуют
3259	745338.38	1281430.6	данные отсутствуют	данные отсутствуют
3260	745328.87	1281432.82	данные отсутствуют	данные отсутствуют
3261	745304.42	1281435.82	данные отсутствуют	данные отсутствуют
3262	745303.36	1281431.29	данные отсутствуют	данные отсутствуют
3263	745288.86	1281453.97	данные отсутствуют	данные отсутствуют
3264	745285.02	1281452.52	данные отсутствуют	данные отсутствуют
3265	745299.13	1281425.57	данные отсутствуют	данные отсутствуют
3266	745300.18	1281423.56	данные отсутствуют	данные отсутствуют
3267	745301.13	1281421.75	данные отсутствуют	данные отсутствуют
Государственный регистратор			ФГИС ЕГРН	
полное наименование должности			подпись	
			инициалы, фамилия	

М.П.

Земельный участок				
(вид объекта недвижимости)				
Лист № ____ Раздела <b>4.2</b>		Всего листов раздела <b>4.2</b> : ____		Всего разделов: ____
30.09.2021 № 99/2021/420701428				
Кадастровый номер:			02:22:000000:283(единое землепользование)	
Номер точки	Координаты, м		Описание закрепления на местности	Средняя квадратическая погрешность определения координат характерных точек границы части земельного участка, м
	X	Y		
1	2	3	4	5
3268	745299.53	1281414.95	данные отсутствуют	данные отсутствуют
3269	745354.14	1284167.11	данные отсутствуют	данные отсутствуют
3269	745354.14	1284167.11	данные отсутствуют	данные отсутствуют
3270	745340.2	1284210	данные отсутствуют	данные отсутствуют
3271	745313.3	1284286.84	данные отсутствуют	данные отсутствуют
3272	745297.19	1284272.34	данные отсутствуют	данные отсутствуют
3273	745310.05	1284235.6	данные отсутствуют	данные отсутствуют
3274	745248.6	1284481.56	данные отсутствуют	данные отсутствуют
3274	745248.6	1284481.56	данные отсутствуют	данные отсутствуют
3275	745252	1284518.19	данные отсутствуют	данные отсутствуют
3276	745232	1284508.62	данные отсутствуют	данные отсутствуют
3277	745241.48	1281462.3	данные отсутствуют	данные отсутствуют
3277	745241.48	1281462.3	данные отсутствуют	данные отсутствуют
3278	745241.46	1281462.35	данные отсутствуют	данные отсутствуют
3279	745213.01	1281547.89	данные отсутствуют	данные отсутствуют
3280	745196.01	1281571.86	данные отсутствуют	данные отсутствуют
3281	745170.47	1281646.33	данные отсутствуют	данные отсутствуют
Государственный регистратор			ФГИС ЕГРН	
полное наименование должности			подпись	
			инициалы, фамилия	

М.П.

Раздел 4.2

Выписка из Единого государственного реестра недвижимости об объекте недвижимости  
Сведения о частях земельного участка

Земельный участок				
(вид объекта недвижимости)				
Лист № ____ Раздела <b>4.2</b>		Всего листов раздела <b>4.2</b> : ____		Всего разделов: ____
30.09.2021 № 99/2021/420701428				
Кадастровый номер:			02:22:000000:283(единое землепользование)	
Номер точки	Координаты, м		Описание закрепления на местности	Средняя квадратическая погрешность определения координат характерных точек границы части земельного участка, м
	X	Y		
1	2	3	4	5
3282	745136.89	1281683.96	данные отсутствуют	данные отсутствуют
3283	745151.45	1281640.13	данные отсутствуют	данные отсутствуют
3284	745152.44	1281636.79	данные отсутствуют	данные отсутствуют
3285	745180.8	1281552.01	данные отсутствуют	данные отсутствуют
3286	745198.02	1281526.14	данные отсутствуют	данные отсутствуют
3287	745217.46	1281485.86	данные отсутствуют	данные отсутствуют
3288	745204.16	1281481.52	данные отсутствуют	данные отсутствуют
3289	745213.56	1281453.15	данные отсутствуют	данные отсутствуют
3290	743777.27	1281174.35	данные отсутствуют	данные отсутствуют
3290	743777.27	1281174.35	данные отсутствуют	данные отсутствуют
3291	743908.82	1281179.56	данные отсутствуют	данные отсутствуют
3292	743937.01	1281180.67	данные отсутствуют	данные отсутствуют
3293	743982.76	1281182.48	данные отсутствуют	данные отсутствуют
3294	744017.84	1281183.79	данные отсутствуют	данные отсутствуют
3295	744014.42	1281213.69	данные отсутствуют	данные отсутствуют
3296	743981.57	1281212.46	данные отсутствуют	данные отсутствуют
3297	743750.61	1281203.33	данные отсутствуют	данные отсутствуют
Государственный регистратор			ФГИС ЕГРН	
полное наименование должности			подпись	
			инициалы, фамилия	

М.П.

Выписка из Единого государственного реестра недвижимости об объекте недвижимости  
Сведения о частях земельного участка

Земельный участок				
(вид объекта недвижимости)				
Лист № ____ Раздела <b>4.2</b>		Всего листов раздела <b>4.2</b> : ____		Всего разделов: ____
30.09.2021 № 99/2021/420701428				
Кадастровый номер:			02:22:000000:283(единое землепользование)	
Сведения о характерных точках границы части (частей) земельного участка				
Учетный номер части: 20				
Система координат: МСК-05				
Зона №				
Номер точки	Координаты, м		Описание закрепления на местности	Средняя квадратическая погрешность определения координат характерных точек границы части земельного участка, м
	X	Y		
1	2	3	4	5
1460	750566.04	1289215.31	данные отсутствуют	данные отсутствуют
1461	750563.33	1289221.4	данные отсутствуют	данные отсутствуют
1462	750563.33	1289228.17	данные отсутствуют	данные отсутствуют
1463	750563.33	1289232.23	данные отсутствуют	данные отсутствуют
1464	750565.14	1289243.28	данные отсутствуют	данные отсутствуют
1465	750565.36	1289247.11	данные отсутствуют	данные отсутствуют
1466	750562.21	1289254.78	данные отсутствуют	данные отсутствуют
1467	750555.44	1289264.93	данные отсутствуют	данные отсутствуют
1510	750578.04	1289247.1	данные отсутствуют	данные отсутствуют
1510	750578.04	1289247.1	данные отсутствуют	данные отсутствуют
2106	750785.25	1289180.19	данные отсутствуют	данные отсутствуют
2107	750793.8	1289186.72	данные отсутствуют	данные отсутствуют
2108	750915.67	1289188.15	данные отсутствуют	данные отсутствуют
2108	750915.67	1289188.15	данные отсутствуют	данные отсутствуют
2109	750902.78	1289181.93	данные отсутствуют	данные отсутствуют
2262	746227.88	1289919.22	данные отсутствуют	данные отсутствуют
Государственный регистратор			ФГИС ЕГРН	
полное наименование должности			подпись	
			инициалы, фамилия	

М.П.

Раздел 4.2

Выписка из Единого государственного реестра недвижимости об объекте недвижимости  
Сведения о частях земельного участка

Земельный участок				
(вид объекта недвижимости)				
Лист № ____ Раздела <b>4.2</b>		Всего листов раздела <b>4.2</b> : ____		Всего разделов: ____
30.09.2021 № 99/2021/420701428				
Кадастровый номер:			02:22:000000:283(единое землепользование)	
Номер точки	Координаты, м		Описание закрепления на местности	Средняя квадратическая погрешность определения координат характерных точек границы части земельного участка, м
	X	Y		
1	2	3	4	5
2262	746227.88	1289919.22	данные отсутствуют	данные отсутствуют
2265	745005.03	1290468.24	данные отсутствуют	данные отсутствуют
2284	744205.1	1290829.79	данные отсутствуют	данные отсутствуют
2287	744143.82	1290870.85	данные отсутствуют	данные отсутствуют
2288	744143.79	1290870.84	данные отсутствуют	данные отсутствуют
2289	744137.66	1290869.21	данные отсутствуют	данные отсутствуют
2290	744131.55	1290868.39	данные отсутствуют	данные отсутствуют
2291	744131.53	1290868.39	данные отсутствуют	данные отсутствуют
2292	744126.63	1290869.21	данные отсутствуют	данные отсутствуют
2293	744126.6	1290869.22	данные отсутствуют	данные отсутствуют
2294	744126.58	1290869.23	данные отсутствуют	данные отсутствуют
2295	744119.65	1290875.75	данные отсутствуют	данные отсутствуют
2296	744119.63	1290875.78	данные отсутствуют	данные отсутствуют
2297	744112.7	1290889.64	данные отсутствуют	данные отсутствуют
2317	743912.14	1290974.45	данные отсутствуют	данные отсутствуют
2318	743866.09	1290970.61	данные отсутствуют	данные отсутствуют
2319	743839.23	1291016.66	данные отсутствуют	данные отсутствуют
Государственный регистратор			ФГИС ЕГРН	
полное наименование должности			подпись	
			инициалы, фамилия	

М.П.

Земельный участок				
(вид объекта недвижимости)				
Лист № ____ Раздела <b>4.2</b>		Всего листов раздела <b>4.2</b> : ____		Всего разделов: ____
30.09.2021 № 99/2021/420701428				
Кадастровый номер:			02:22:000000:283(единое землепользование)	
Номер точки	Координаты, м		Описание закрепления на местности	Средняя квадратическая погрешность определения координат характерных точек границы части земельного участка, м
	X	Y		
1	2	3	4	5
2343	743066.46	1291444.59	данные отсутствуют	данные отсутствуют
2566	743237.48	1291233.29	данные отсутствуют	данные отсутствуют
2567	743234.09	1291236.14	данные отсутствуют	данные отсутствуют
2568	743233.22	1291235.11	данные отсутствуют	данные отсутствуют
2569	743233.39	1291234.96	данные отсутствуют	данные отсутствуют
2611	743249.48	1291255.25	данные отсутствуют	данные отсутствуют
2611	743249.48	1291255.25	данные отсутствуют	данные отсутствуют
2612	743250.66	1291256.86	данные отсутствуют	данные отсутствуют
2613	743245.02	1291261.01	данные отсутствуют	данные отсутствуют
2614	743243.84	1291259.4	данные отсутствуют	данные отсутствуют
2637	743479.23	1291150.73	данные отсутствуют	данные отсутствуют
2638	743480.06	1291152.55	данные отсутствуют	данные отсутствуют
2639	743478.25	1291153.39	данные отсутствуют	данные отсутствуют
2640	743477.41	1291151.57	данные отсутствуют	данные отсутствуют
2640	743477.41	1291151.57	данные отсутствуют	данные отсутствуют
2641	743106.34	1291416.13	данные отсутствуют	данные отсутствуют
2642	743105.01	1291417.62	данные отсутствуют	данные отсутствуют
Государственный регистратор			ФГИС ЕГРН	
полное наименование должности			подпись	
			инициалы, фамилия	

М.П.

Раздел 4.2

Выписка из Единого государственного реестра недвижимости об объекте недвижимости  
Сведения о частях земельного участка

Земельный участок				
(вид объекта недвижимости)				
Лист № ____ Раздела <b>4.2</b>		Всего листов раздела <b>4.2</b> : ____		Всего разделов: ____
30.09.2021 № 99/2021/420701428				
Кадастровый номер:			02:22:000000:283(единое землепользование)	
Номер точки	Координаты, м		Описание закрепления на местности	Средняя квадратическая погрешность определения координат характерных точек границы части земельного участка, м
	X	Y		
1	2	3	4	5
2643	743103.52	1291416.29	данные отсутствуют	данные отсутствуют
2644	743104.85	1291414.8	данные отсутствуют	данные отсутствуют
2644	743104.85	1291414.8	данные отсутствуют	данные отсутствуют
2645	745941.47	1290029.84	данные отсутствуют	данные отсутствуют
2646	745942.29	1290031.66	данные отсутствуют	данные отсутствуют
2647	745940.47	1290032.48	данные отсутствуют	данные отсутствуют
2648	745939.65	1290030.66	данные отсутствуют	данные отсутствуют
2648	745939.65	1290030.66	данные отсутствуют	данные отсутствуют
2649	743739.01	1291032.49	данные отсутствуют	данные отсутствуют
2650	743739.83	1291034.31	данные отсутствуют	данные отсутствуют
2651	743738.01	1291035.13	данные отсутствуют	данные отсутствуют
2652	743737.19	1291033.31	данные отсутствуют	данные отсутствуют
2652	743737.19	1291033.31	данные отсутствуют	данные отсутствуют
2653	745705.77	1290137.14	данные отсутствуют	данные отсутствуют
2654	745706.59	1290138.96	данные отсутствуют	данные отсутствуют
2655	745704.77	1290139.78	данные отсутствуют	данные отсутствуют
2656	745703.95	1290137.96	данные отсутствуют	данные отсутствуют
Государственный регистратор			ФГИС ЕГРН	
полное наименование должности			подпись	
			инициалы, фамилия	

М.П.

Земельный участок				
(вид объекта недвижимости)				
Лист № ____ Раздела <b>4.2</b>		Всего листов раздела <b>4.2</b> : ____		Всего разделов: ____
30.09.2021 № 99/2021/420701428				
Кадастровый номер:			02:22:000000:283(единое землепользование)	
Номер точки	Координаты, м		Описание закрепления на местности	Средняя квадратическая погрешность определения координат характерных точек границы части земельного участка, м
	X	Y		
1	2	3	4	5
2656	745703.95	1290137.96	данные отсутствуют	данные отсутствуют
2657	743996.25	1290915.38	данные отсутствуют	данные отсутствуют
2658	743997.07	1290917.2	данные отсутствуют	данные отсутствуют
2659	743995.25	1290918.02	данные отсутствуют	данные отсутствуют
2660	743994.43	1290916.2	данные отсутствуют	данные отсутствуют
2660	743994.43	1290916.2	данные отсутствуют	данные отсутствуют
2661	746106.88	1289954.54	данные отсутствуют	данные отсутствуют
2662	746107.7	1289956.36	данные отсутствуют	данные отсутствуют
2663	746105.88	1289957.18	данные отсутствуют	данные отсутствуют
2664	746105.06	1289955.36	данные отсутствуют	данные отсутствуют
2664	746105.06	1289955.36	данные отсутствуют	данные отсутствуют
2665	745484.86	1290237.7	данные отсутствуют	данные отсутствуют
2666	745485.68	1290239.52	данные отсутствуют	данные отсутствуют
2667	745483.86	1290240.34	данные отсутствуют	данные отсутствуют
2668	745483.04	1290238.52	данные отсутствуют	данные отсутствуют
2668	745483.04	1290238.52	данные отсутствуют	данные отсутствуют
2669	744216.72	1290815.02	данные отсутствуют	данные отсутствуют
Государственный регистратор			ФГИС ЕГРН	
полное наименование должности			подпись	
			инициалы, фамилия	

М.П.

Раздел 4.2

Выписка из Единого государственного реестра недвижимости об объекте недвижимости  
Сведения о частях земельного участка

Земельный участок				
(вид объекта недвижимости)				
Лист № ____ Раздела <b>4.2</b>		Всего листов раздела <b>4.2</b> : ____		Всего разделов: ____
30.09.2021 № 99/2021/420701428				
Кадастровый номер:			02:22:000000:283(единое землепользование)	
Номер точки	Координаты, м		Описание закрепления на местности	Средняя квадратическая погрешность определения координат характерных точек границы части земельного участка, м
	X	Y		
1	2	3	4	5
2670	744217.54	1290816.84	данные отсутствуют	данные отсутствуют
2671	744215.72	1290817.66	данные отсутствуют	данные отсутствуют
2672	744214.9	1290815.84	данные отсутствуют	данные отсутствуют
2672	744214.9	1290815.84	данные отсутствуют	данные отсутствуют
2673	745258.79	1290340.62	данные отсутствуют	данные отсутствуют
2674	745259.61	1290342.44	данные отсутствуют	данные отсутствуют
2675	745257.79	1290343.26	данные отсутствуют	данные отсутствуют
2676	745256.97	1290341.44	данные отсутствуют	данные отсутствуют
2676	745256.97	1290341.44	данные отсутствуют	данные отсутствуют
2677	744470.54	1290699.46	данные отсутствуют	данные отсутствуют
2678	744471.36	1290701.28	данные отсутствуют	данные отсутствуют
2679	744469.54	1290702.1	данные отсутствуют	данные отсутствуют
2680	744468.72	1290700.28	данные отсутствуют	данные отсутствуют
2680	744468.72	1290700.28	данные отсутствуют	данные отсутствуют
2681	744979.52	1290467.76	данные отсутствуют	данные отсутствуют
2682	744980.34	1290469.58	данные отсутствуют	данные отсутствуют
2683	744978.52	1290470.4	данные отсутствуют	данные отсутствуют
Государственный регистратор			ФГИС ЕГРН	
полное наименование должности			подпись	
			инициалы, фамилия	

М.П.

Земельный участок				
(вид объекта недвижимости)				
Лист № ____ Раздела <b>4.2</b>		Всего листов раздела <b>4.2</b> : ____		Всего разделов: ____
30.09.2021 № 99/2021/420701428				
Кадастровый номер:			02:22:000000:283(единое землепользование)	
Номер точки	Координаты, м		Описание закрепления на местности	Средняя квадратическая погрешность определения координат характерных точек границы части земельного участка, м
	X	Y		
1	2	3	4	5
2684	744977.7	1290468.58	данные отсутствуют	данные отсутствуют
2684	744977.7	1290468.58	данные отсутствуют	данные отсутствуют
2685	744725.8	1290583.26	данные отсутствуют	данные отсутствуют
2686	744726.62	1290585.08	данные отсутствуют	данные отсутствуют
2687	744724.8	1290585.9	данные отсутствуют	данные отсутствуют
2688	744723.98	1290584.08	данные отсутствуют	данные отсутствуют
2688	744723.98	1290584.08	данные отсутствуют	данные отсутствуют
2735	743700.29	1291024.18	данные отсутствуют	данные отсутствуют
2736	743698.34	1291024.18	данные отсутствуют	данные отсутствуют
2783	745888.38	1290023.46	данные отсутствуют	данные отсутствуют
3236	743466.5	1291130	данные отсутствуют	данные отсутствуют
3237	743469.5	1291130	данные отсутствуют	данные отсутствуют
3298	750920.54	1289158.45	данные отсутствуют	данные отсутствуют
3299	750940.38	1289155.43	данные отсутствуют	данные отсутствуют
3300	750573.75	1289265.4	данные отсутствуют	данные отсутствуют
3301	750553.37	1289266.38	данные отсутствуют	данные отсутствуют
3302	750568.05	1289208.01	данные отсутствуют	данные отсутствуют
Государственный регистратор			ФГИС ЕГРН	
полное наименование должности			подпись	
			инициалы, фамилия	

М.П.

Раздел 4.2

Выписка из Единого государственного реестра недвижимости об объекте недвижимости  
Сведения о частях земельного участка

Земельный участок				
(вид объекта недвижимости)				
Лист № ____ Раздела <b>4.2</b>		Всего листов раздела <b>4.2</b> : ____		Всего разделов: ____
30.09.2021 № 99/2021/420701428				
Кадастровый номер:			02:22:000000:283(единое землепользование)	
Номер точки	Координаты, м		Описание закрепления на местности	Средняя квадратическая погрешность определения координат характерных точек границы части земельного участка, м
	X	Y		
1	2	3	4	5
3303	750587.68	1289207.06	данные отсутствуют	данные отсутствуют
3304	746217.54	1289937.28	данные отсутствуют	данные отсутствуют
3305	746124.01	1289981.25	данные отсутствуют	данные отсутствуют
3306	745955.4	1290055.59	данные отсутствуют	данные отсутствуют
3307	745719.4	1290163.65	данные отсутствуют	данные отсутствуют
3308	745495.32	1290267.99	данные отсутствуют	данные отсутствуют
3309	745268.18	1290371.63	данные отсутствуют	данные отсутствуют
3310	745022.66	1290483.67	данные отсутствуют	данные отсутствуют
3311	744972.81	1290506.27	данные отсутствуют	данные отсутствуют
3312	744740.95	1290610.63	данные отсутствуют	данные отсутствуют
3313	744485.38	1290729.2	данные отсутствуют	данные отсутствуют
3314	744290.41	1290817.72	данные отсутствуют	данные отсутствуют
3315	744174.2	1290870.65	данные отсутствуют	данные отсутствуют
3316	744155.04	1290879.41	данные отсутствуют	данные отсутствуют
3317	744107.71	1290901.04	данные отсутствуют	данные отсутствуют
3318	744010.42	1290945.5	данные отсутствуют	данные отсутствуют
3319	743922.84	1290985.14	данные отсутствуют	данные отсутствуют
Государственный регистратор			ФГИС ЕГРН	
полное наименование должности			подпись	
			инициалы, фамилия	

М.П.

Выписка из Единого государственного реестра недвижимости об объекте недвижимости  
Сведения о частях земельного участка

Земельный участок				
(вид объекта недвижимости)				
Лист № ____ Раздела <b>4.2</b>		Всего листов раздела <b>4.2</b> : ____		Всего разделов: ____
30.09.2021 № 99/2021/420701428				
Кадастровый номер:			02:22:000000:283(единое землепользование)	
Номер точки	Координаты, м		Описание закрепления на местности	Средняя квадратическая погрешность определения координат характерных точек границы части земельного участка, м
	X	Y		
1	2	3	4	5
3320	743841.06	1291022.15	данные отсутствуют	данные отсутствуют
3321	743752.83	1291062.09	данные отсутствуют	данные отсутствуют
3322	743497.29	1291179.15	данные отсутствуют	данные отсутствуют
3323	743268.8	1291284.37	данные отсутствуют	данные отсутствуют
3324	743127.75	1291440.15	данные отсутствуют	данные отсутствуют
3325	743126.84	1291441.15	данные отсутствуют	данные отсутствуют
3326	743052.44	1291437.32	данные отсутствуют	данные отсутствуют
3327	743085.08	1291401.46	данные отсутствуют	данные отсутствуют
3328	743232.55	1291235	данные отсутствуют	данные отсутствуют
3329	743233.18	1291234.72	данные отсутствуют	данные отсутствуют
3330	743237.18	1291232.92	данные отсутствуют	данные отсутствуют
3331	743466.5	1291129.83	данные отсутствуют	данные отсутствуют
3332	743469.5	1291128.48	данные отсутствуют	данные отсутствуют
3333	743473.27	1291126.79	данные отсутствуют	данные отсутствуют
3334	743698.34	1291023.7	данные отсутствуют	данные отсутствуют
3335	743700.29	1291022.8	данные отсутствуют	данные отсутствуют
3336	743728.96	1291009.67	данные отсутствуют	данные отсутствуют
Государственный регистратор			ФГИС ЕГРН	
полное наименование должности			подпись	
			инициалы, фамилия	

М.П.

Раздел 4.2

Выписка из Единого государственного реестра недвижимости об объекте недвижимости  
Сведения о частях земельного участка

Земельный участок				
(вид объекта недвижимости)				
Лист № ____ Раздела <b>4.2</b>		Всего листов раздела <b>4.2</b> : ____		Всего разделов: ____
30.09.2021 № 99/2021/420701428				
Кадастровый номер:			02:22:000000:283(единое землепользование)	
Номер точки	Координаты, м		Описание закрепления на местности	Средняя квадратическая погрешность определения координат характерных точек границы части земельного участка, м
	X	Y		
1	2	3	4	5
3337	743986.58	1290893.06	данные отсутствуют	данные отсутствуют
3338	744206.8	1290792.42	данные отсутствуют	данные отсутствуют
3339	744461.35	1290676.85	данные отсутствуют	данные отсутствуют
3340	744717.01	1290558.24	данные отсутствуют	данные отсутствуют
3341	744971.7	1290443.6	данные отсутствуют	данные отсутствуют
3342	745244.27	1290319.23	данные отсутствуют	данные отсутствуют
3343	745471.21	1290215.68	данные отсутствуют	данные отсутствуют
3344	745695.26	1290111.36	данные отсутствуют	данные отсутствуют
3345	745887.22	1290023.46	данные отсутствуют	данные отсутствуют
3346	745888.38	1290022.93	данные отсутствуют	данные отсутствуют
3347	745931.79	1290003.05	данные отсутствуют	данные отсутствуют
3348	746100.09	1289928.84	данные отсутствуют	данные отсутствуют
3349	746187.87	1289885.52	данные отсутствуют	данные отсутствуют
Государственный регистратор			ФГИС ЕГРН	
полное наименование должности			подпись	
			инициалы, фамилия	

М.П.

Выписка из Единого государственного реестра недвижимости об объекте недвижимости  
Сведения о частях земельного участка

Земельный участок				
<small>(вид объекта недвижимости)</small>				
Лист № ____ Раздела <b>4.2</b>		Всего листов раздела <b>4.2</b> : ____		Всего разделов: ____
30.09.2021 № 99/2021/420701428				
Кадастровый номер:			02:22:000000:283(единое землепользование)	
Сведения о характерных точках границы части (частей) земельного участка				
Учетный номер части: 21				
Система координат: МСК-05				
Зона №				
Номер точки	Координаты, м		Описание закрепления на местности	Средняя квадратическая погрешность определения координат характерных точек границы части земельного участка, м
	X	Y		
1	2	3	4	5
435	737251.39	1289750.6	данные отсутствуют	данные отсутствуют
516	737259.87	1289737.92	данные отсутствуют	данные отсутствуют
517	737258.94	1289736.24	данные отсутствуют	данные отсутствуют
517	737258.94	1289736.24	данные отсутствуют	данные отсутствуют
518	737260.68	1289735.28	данные отсутствуют	данные отсутствуют
519	737261.61	1289736.96	данные отсутствуют	данные отсутствуют
605	738433.6	1288776.72	данные отсутствуют	данные отсутствуют
606	738440.8	1288779.35	данные отсутствуют	данные отсутствуют
607	738450.03	1288781.99	данные отсутствуют	данные отсутствуют
608	738443.54	1288802.52	данные отсутствуют	данные отсутствуют
649	738389.56	1288841.57	данные отсутствуют	данные отсутствуют
653	736380.15	1287931.78	данные отсутствуют	данные отсутствуют
654	736394.91	1287951.16	данные отсутствуют	данные отсутствуют
654	736394.91	1287951.16	данные отсутствуют	данные отсутствуют
655	736417.1	1287966.17	данные отсутствуют	данные отсутствуют
929	745342.36	1281261.56	данные отсутствуют	данные отсутствуют
Государственный регистратор			ФГИС ЕГРН	
полное наименование должности			подпись	
			инициалы, фамилия	

М.П.

Раздел 4.2

Выписка из Единого государственного реестра недвижимости об объекте недвижимости  
Сведения о частях земельного участка

Земельный участок				
<small>(вид объекта недвижимости)</small>				
Лист № ____ Раздела <b>4.2</b>		Всего листов раздела <b>4.2</b> : ____		Всего разделов: ____
30.09.2021 № 99/2021/420701428				
Кадастровый номер:			02:22:000000:283(единое землепользование)	
Номер точки	Координаты, м		Описание закрепления на местности	Средняя квадратическая погрешность определения координат характерных точек границы части земельного участка, м
	X	Y		
1	2	3	4	5
930	745327.81	1281108.58	данные отсутствуют	данные отсутствуют
941	745350.01	1281437.52	данные отсутствуют	данные отсутствуют
962	745358.02	1281411.13	данные отсутствуют	данные отсутствуют
963	745358.02	1281413.13	данные отсутствуют	данные отсутствуют
964	745352.64	1281412.98	данные отсутствуют	данные отсутствуют
965	745352.64	1281410.98	данные отсутствуют	данные отсутствуют
965	745352.64	1281410.98	данные отсутствуют	данные отсутствуют
966	745354.57	1281414.21	данные отсутствуют	данные отсутствуют
967	745354.57	1281416.21	данные отсутствуют	данные отсутствуют
968	745349.2	1281416.06	данные отсутствуют	данные отсутствуют
969	745349.2	1281414.06	данные отсутствуют	данные отсутствуют
969	745349.2	1281414.06	данные отсутствуют	данные отсутствуют
970	745356.75	1281416.85	данные отсутствуют	данные отсутствуют
971	745356.75	1281418.85	данные отсутствуют	данные отсутствуют
972	745351.38	1281418.71	данные отсутствуют	данные отсутствуют
973	745351.38	1281416.71	данные отсутствуют	данные отсутствуют
973	745351.38	1281416.71	данные отсутствуют	данные отсутствуют
Государственный регистратор			ФГИС ЕГРН	
полное наименование должности			подпись	
			инициалы, фамилия	

М.П.



Земельный участок				
(вид объекта недвижимости)				
Лист № ____ Раздела <b>4.2</b>		Всего листов раздела <b>4.2</b> : ____		Всего разделов: ____
30.09.2021 № 99/2021/420701428				
Кадастровый номер:			02:22:000000:283(единое землепользование)	
Номер точки	Координаты, м		Описание закрепления на местности	Средняя квадратическая погрешность определения координат характерных точек границы части земельного участка, м
	X	Y		
1	2	3	4	5
3350	745337.61	1281211.62	данные отсутствуют	данные отсутствуют
3350	745337.61	1281211.62	данные отсутствуют	данные отсутствуют
3351	745333.3	1281222.06	данные отсутствуют	данные отсутствуют
3352	745341.95	1281257.29	данные отсутствуют	данные отсутствуют
3353	745343.33	1281262.91	данные отсутствуют	данные отсутствуют
3354	745368.14	1281363.9	данные отсутствуют	данные отсутствуют
3355	745380.01	1281452.27	данные отсутствуют	данные отсутствуют
3356	745378.63	1281454.93	данные отсутствуют	данные отсутствуют
3357	745330.75	1281433.24	данные отсутствуют	данные отсутствуют
3358	745320.71	1281380.61	данные отсутствуют	данные отсутствуют
3359	745285.05	1281237.58	данные отсутствуют	данные отсутствуют
3360	738429.36	1288776.17	данные отсутствуют	данные отсутствуют
3360	738429.36	1288776.17	данные отсутствуют	данные отсутствуют
3361	738436.03	1288842	данные отсутствуют	данные отсутствуют
3362	738436.21	1288842.91	данные отсутствуют	данные отсутствуют
3363	738424.27	1288854.5	данные отсутствуют	данные отсутствуют
3364	738384.79	1288901.29	данные отсутствуют	данные отсутствуют
Государственный регистратор			ФГИС ЕГРН	
полное наименование должности			подпись	
			инициалы, фамилия	

М.П.

Земельный участок				
(вид объекта недвижимости)				
Лист № ____ Раздела <b>4.2</b>		Всего листов раздела <b>4.2</b> : ____		Всего разделов: ____
30.09.2021 № 99/2021/420701428				
Кадастровый номер:			02:22:000000:283(единое землепользование)	
Номер точки	Координаты, м		Описание закрепления на местности	Средняя квадратическая погрешность определения координат характерных точек границы части земельного участка, м
	X	Y		
1	2	3	4	5
3365	738380.13	1288829.3	данные отсутствуют	данные отсутствуют
3366	738384.82	1288823.74	данные отсутствуют	данные отсутствуют
3367	738425.08	1288783.08	данные отсутствуют	данные отсутствуют
3368	737124.41	1289470.37	данные отсутствуют	данные отсутствуют
3368	737124.41	1289470.37	данные отсутствуют	данные отсутствуют
3369	737223.85	1289590.49	данные отсутствуют	данные отсутствуют
3370	737303.36	1289687.26	данные отсутствуют	данные отсутствуют
3371	737240.45	1289759.16	данные отсутствуют	данные отсутствуют
3372	737156.31	1289646.12	данные отсутствуют	данные отсутствуют
3373	737063.37	1289526.71	данные отсутствуют	данные отсутствуют
3374	736421.47	1287968	данные отсутствуют	данные отсутствуют
3375	736423.46	1287970.73	данные отсутствуют	данные отсутствуют
3376	736578.5	1288179.92	данные отсутствуют	данные отсутствуют
3377	736526.59	1288241.22	данные отсутствуют	данные отсутствуют
3378	736531.84	1288223.33	данные отсутствуют	данные отсутствуют
3379	736374.14	1288008.77	данные отсутствуют	данные отсутствуют
3380	736348.6	1287973.36	данные отсутствуют	данные отсутствуют
Государственный регистратор			ФГИС ЕГРН	
полное наименование должности			подпись	
			инициалы, фамилия	

М.П.

<b>Земельный участок</b>				
(вид объекта недвижимости)				
Лист № ____ Раздела <b>4.2</b>		Всего листов раздела <b>4.2</b> : ____		Всего разделов: ____
Всего листов выписки: ____				
<b>30.09.2021 № 99/2021/420701428</b>				
Кадастровый номер:			<b>02:22:000000:283(единое землепользование)</b>	
Сведения о характерных точках границы части (частей) земельного участка				
Учетный номер части: 23				
Система координат: МСК-05				
Зона №				
Номер точки	Координаты, м		Описание закрепления на местности	Средняя квадратическая погрешность определения координат характерных точек границы части земельного участка, м
	X	Y		
1	2	3	4	5
3381	753537.16	1290666.77	данные отсутствуют	данные отсутствуют
3381	753537.16	1290666.77	данные отсутствуют	данные отсутствуют
3382	753546.25	1290685.7	данные отсутствуют	данные отсутствуют
3383	753537.36	1290689.97	данные отсутствуют	данные отсутствуют
3384	753543.97	1290710.26	данные отсутствуют	данные отсутствуют
3385	753539.22	1290711.81	данные отсутствуют	данные отсутствуют
3386	753532.82	1290692.15	данные отсутствуют	данные отсутствуют
3387	753527.32	1290694.79	данные отсутствуют	данные отсутствуют
3388	753518.23	1290675.86	данные отсутствуют	данные отсутствуют
Государственный регистратор			ФГИС ЕГРН	
полное наименование должности			подпись	
			инициалы, фамилия	

М.П.

<b>Земельный участок</b>				
(вид объекта недвижимости)				
Лист № ____ Раздела <b>4.2</b>		Всего листов раздела <b>4.2</b> : ____		Всего разделов: ____
Всего листов выписки: ____				
<b>30.09.2021 № 99/2021/420701428</b>				
Кадастровый номер:			<b>02:22:000000:283(единое землепользование)</b>	
Сведения о характерных точках границы части (частей) земельного участка				
Учетный номер части: 24				
Система координат: МСК-05				
Зона №				
Номер точки	Координаты, м		Описание закрепления на местности	Средняя квадратическая погрешность определения координат характерных точек границы части земельного участка, м
	X	Y		
1	2	3	4	5
3389	745334.27	1284195.97	данные отсутствуют	данные отсутствуют
3389	745334.27	1284195.97	данные отсутствуют	данные отсутствуют
3390	745369.34	1284197.6	данные отсутствуют	данные отсутствуют
3391	745329.85	1284301.72	данные отсутствуют	данные отсутствуют
3392	745325.86	1284298.13	данные отсутствуют	данные отсутствуют
3393	745362.22	1284202.27	данные отсутствуют	данные отсутствуют
3394	745331.29	1284200.83	данные отсутствуют	данные отсутствуют
Государственный регистратор			ФГИС ЕГРН	
полное наименование должности			подпись	
			инициалы, фамилия	

М.П.

Выписка из Единого государственного реестра недвижимости об объекте недвижимости  
Сведения о частях земельного участка

Земельный участок				
(вид объекта недвижимости)				
Лист № ____ Раздела <b>4.2</b>		Всего листов раздела <b>4.2</b> : ____		Всего разделов: ____
30.09.2021 № 99/2021/420701428				
Кадастровый номер:			02:22:000000:283(единое землепользование)	
Сведения о характерных точках границы части (частей) земельного участка				
Учетный номер части: 25				
Система координат: МСК-05				
Зона №				
Номер точки	Координаты, м		Описание закрепления на местности	Средняя квадратическая погрешность определения координат характерных точек границы части земельного участка, м
	X	Y		
1	2	3	4	5
3395	742448.78	1286079.6	данные отсутствуют	данные отсутствуют
3395	742448.78	1286079.6	данные отсутствуют	данные отсутствуют
3396	742451.48	1286082.55	данные отсутствуют	данные отсутствуют
3397	742446.75	1286086.88	данные отсутствуют	данные отсутствуют
3398	742444.05	1286083.93	данные отсутствуют	данные отсутствуют
Государственный регистратор			ФГИС ЕГРН	
полное наименование должности			подпись	
			инициалы, фамилия	

М.П.

Выписка из Единого государственного реестра недвижимости об объекте недвижимости  
Сведения о частях земельного участка

Земельный участок				
(вид объекта недвижимости)				
Лист № ____ Раздела <b>4.2</b>		Всего листов раздела <b>4.2</b> : ____		Всего разделов: ____
30.09.2021 № 99/2021/420701428				
Кадастровый номер:			02:22:000000:283(единое землепользование)	
Сведения о характерных точках границы части (частей) земельного участка				
Учетный номер части: 26				
Система координат: МСК-05				
Зона №				
Номер точки	Координаты, м		Описание закрепления на местности	Средняя квадратическая погрешность определения координат характерных точек границы части земельного участка, м
	X	Y		
1	2	3	4	5
3399	750936.9	1289160.04	данные отсутствуют	данные отсутствуют
3399	750936.9	1289160.04	данные отсутствуют	данные отсутствуют
3400	750917.9	1289161.95	данные отсутствуют	данные отсутствуют
3401	750921.19	1289157.6	данные отсутствуют	данные отсутствуют
3402	750940.19	1289155.69	данные отсутствуют	данные отсутствуют
3403	750588.98	1289201.66	данные отсутствуют	данные отсутствуют
3403	750588.98	1289201.66	данные отсутствуют	данные отсутствуют
3404	750568.46	1289205.76	данные отсутствуют	данные отсутствуют
3405	750568	1289201.77	данные отсутствуют	данные отсутствуют
3406	750590.01	1289197.38	данные отсутствуют	данные отсутствуют
3407	747250.74	1288622.28	данные отсутствуют	данные отсутствуют
3407	747250.74	1288622.28	данные отсутствуют	данные отсутствуют
3408	747297.51	1288660.37	данные отсутствуют	данные отсутствуют
3409	747350.66	1288709.63	данные отсутствуют	данные отсутствуют
3410	747432.66	1288774.91	данные отсутствуют	данные отсутствуют
3411	747500.83	1288827.02	данные отсутствуют	данные отсутствуют
Государственный регистратор			ФГИС ЕГРН	
полное наименование должности			подпись	
			инициалы, фамилия	

М.П.

Земельный участок				
(вид объекта недвижимости)				
Лист № ____ Раздела <b>4.2</b>		Всего листов раздела <b>4.2</b> : ____		Всего разделов: ____
30.09.2021 № 99/2021/420701428				
Кадастровый номер:			02:22:000000:283(единое землепользование)	
Номер точки	Координаты, м		Описание закрепления на местности	Средняя квадратическая погрешность определения координат характерных точек границы части земельного участка, м
	X	Y		
1	2	3	4	5
3412	747604.71	1288900.38	данные отсутствуют	данные отсутствуют
3413	747681.81	1288956.35	данные отсутствуют	данные отсутствуют
3414	747724.98	1288986.3	данные отсутствуют	данные отсутствуют
3415	747781.82	1289030.49	данные отсутствуют	данные отсутствуют
3416	747868.78	1289084.99	данные отсутствуют	данные отсутствуют
3417	747894.27	1289098.23	данные отсутствуют	данные отсутствуют
3418	747917.76	1289105.96	данные отсутствуют	данные отсутствуют
3419	747981.37	1289118.75	данные отсутствуют	данные отсутствуют
3420	748048.11	1289141.07	данные отсутствуют	данные отсутствуют
3421	748068.45	1289151.59	данные отсутствуют	данные отсутствуют
3422	748088.12	1289166.47	данные отсутствуют	данные отсутствуют
3423	748117.85	1289204.58	данные отсутствуют	данные отсутствуют
3424	748101.74	1289255.94	данные отсутствуют	данные отсутствуют
3425	748098.02	1289254.44	данные отсутствуют	данные отсутствуют
3426	748113.41	1289205.38	данные отсутствуют	данные отсутствуют
3427	748085.28	1289169.35	данные отсутствуют	данные отсутствуют
3428	748066.31	1289154.99	данные отсутствуют	данные отсутствуют
Государственный регистратор			ФГИС ЕГРН	
полное наименование должности			подпись	
			инициалы, фамилия	

М.П.

Раздел 4.2

Выписка из Единого государственного реестра недвижимости об объекте недвижимости  
Сведения о частях земельного участка

Земельный участок				
(вид объекта недвижимости)				
Лист № ____ Раздела <b>4.2</b>		Всего листов раздела <b>4.2</b> : ____		Всего разделов: ____
30.09.2021 № 99/2021/420701428				
Кадастровый номер:			02:22:000000:283(единое землепользование)	
Номер точки	Координаты, м		Описание закрепления на местности	Средняя квадратическая погрешность определения координат характерных точек границы части земельного участка, м
	X	Y		
1	2	3	4	5
3429	748046.55	1289144.77	данные отсутствуют	данные отсутствуют
3430	747980.33	1289122.63	данные отсутствуют	данные отсутствуют
3431	747916.74	1289109.84	данные отсутствуют	данные отсутствуют
3432	747892.71	1289101.93	данные отсутствуют	данные отсутствуют
3433	747866.8	1289088.47	данные отсутствуют	данные отсутствуют
3434	747779.52	1289033.77	данные отсутствуют	данные отсутствуют
3435	747722.62	1288989.52	данные отсутствуют	данные отсутствуют
3436	747679.49	1288959.61	данные отсутствуют	данные отсутствуют
3437	747602.39	1288903.64	данные отсутствуют	данные отсутствуют
3438	747498.47	1288830.24	данные отсутствуют	данные отсутствуют
3439	747430.2	1288778.07	данные отсутствуют	данные отсутствуют
3440	747348.06	1288712.67	данные отсутствуют	данные отсутствуют
3441	747294.89	1288663.39	данные отсутствуют	данные отсутствуют
3442	747248.36	1288625.5	данные отсутствуют	данные отсутствуют
3443	747238.02	1288618.67	данные отсутствуют	данные отсутствуют
3444	747239.39	1288614.79	данные отсутствуют	данные отсутствуют
3445	739471.62	1285158.63	данные отсутствуют	данные отсутствуют
Государственный регистратор			ФГИС ЕГРН	
полное наименование должности			подпись	
			инициалы, фамилия	

М.П.

Земельный участок				
(вид объекта недвижимости)				
Лист № ____ Раздела <b>4.2</b>		Всего листов раздела <b>4.2</b> : ____		Всего разделов: ____
30.09.2021 № 99/2021/420701428				
Кадастровый номер:			02:22:000000:283(единое землепользование)	
Номер точки	Координаты, м		Описание закрепления на местности	Средняя квадратическая погрешность определения координат характерных точек границы части земельного участка, м
	X	Y		
1	2	3	4	5
3445	739471.62	1285158.63	данные отсутствуют	данные отсутствуют
3446	739499.15	1285163.34	данные отсутствуют	данные отсутствуют
3447	739521.8	1285169.57	данные отсутствуют	данные отсутствуют
3448	739553.67	1285192.94	данные отсутствуют	данные отсутствуют
3449	739591.49	1285209.6	данные отсутствуют	данные отсутствуют
3450	739592.67	1285209.76	данные отсутствуют	данные отсутствуют
3451	739592.06	1285213.71	данные отсутствуют	данные отсутствуют
3452	739590.39	1285213.48	данные отсутствуют	данные отсутствуют
3453	739551.65	1285196.42	данные отсутствуют	данные отсутствуют
3454	739520.02	1285173.23	данные отсутствуют	данные отсутствуют
3455	739498.28	1285167.24	данные отсутствуют	данные отсутствуют
3456	739471.32	1285162.63	данные отсутствуют	данные отсутствуют
3457	739432.04	1285163.25	данные отсутствуют	данные отсутствуют
3458	739361.08	1285165.28	данные отсутствуют	данные отсутствуют
3459	739333.72	1285167.19	данные отсутствуют	данные отсутствуют
3460	739221.47	1285185.03	данные отсутствуют	данные отсутствуют
3461	738987.32	1285223.84	данные отсутствуют	данные отсутствуют
Государственный регистратор			ФГИС ЕГРН	
полное наименование должности			подпись	
			инициалы, фамилия	

М.П.

Раздел 4.2

Выписка из Единого государственного реестра недвижимости об объекте недвижимости  
Сведения о частях земельного участка

Земельный участок				
(вид объекта недвижимости)				
Лист № ____ Раздела <b>4.2</b>		Всего листов раздела <b>4.2</b> : ____		Всего разделов: ____
30.09.2021 № 99/2021/420701428				
Кадастровый номер:			02:22:000000:283(единое землепользование)	
Номер точки	Координаты, м		Описание закрепления на местности	Средняя квадратическая погрешность определения координат характерных точек границы части земельного участка, м
	X	Y		
1	2	3	4	5
3462	738924.28	1285234.76	данные отсутствуют	данные отсутствуют
3463	738922.43	1285231.03	данные отсутствуют	данные отсутствуют
3464	738986.66	1285219.9	данные отсутствуют	данные отсутствуют
3465	739220.82	1285181.09	данные отсутствуют	данные отсутствуют
3466	739333.26	1285163.21	данные отсутствуют	данные отсутствуют
3467	739360.88	1285161.28	данные отсутствуют	данные отсутствуют
3468	739431.96	1285159.25	данные отсутствуют	данные отсутствуют
Государственный регистратор			ФГИС ЕГРН	
полное наименование должности			подпись	
			инициалы, фамилия	

М.П.

Земельный участок				
(вид объекта недвижимости)				
Лист № ____ Раздела <b>4.2</b>		Всего листов раздела <b>4.2</b> : ____		Всего разделов: ____
30.09.2021 № 99/2021/420701428				
Кадастровый номер:			02:22:000000:283(единое землепользование)	
Сведения о характерных точках границы части (частей) земельного участка				
Учетный номер части: 27				
Система координат: МСК-05				
Зона №				
Номер точки	Координаты, м		Описание закрепления на местности	Средняя квадратическая погрешность определения координат характерных точек границы части земельного участка, м
	X	Y		
1	2	3	4	5
918	745220.43	1281526.41	данные отсутствуют	данные отсутствуют
919	745232.54	1281489.63	данные отсутствуют	данные отсутствуют
925	745213.28	1281494.54	данные отсутствуют	данные отсутствуют
925	745213.28	1281494.54	данные отсутствуют	данные отсутствуют
926	745219.45	1281496.38	данные отсутствуют	данные отсутствуют
927	745217.71	1281502.23	данные отсутствуют	данные отсутствуют
928	745211.54	1281500.39	данные отсутствуют	данные отсутствуют
3469	745238.87	1281470.27	данные отсутствуют	данные отсутствуют
3469	745238.87	1281470.27	данные отсутствуют	данные отсутствуют
3470	745213.92	1281545.27	данные отсутствуют	данные отсутствуют
3471	745195.51	1281539.44	данные отсутствуют	данные отсутствуют
3472	745220.21	1281464.21	данные отсутствуют	данные отсутствуют

Государственный регистратор		ФГИС ЕГРН
полное наименование должности	подпись	инициалы, фамилия

М.П.

Земельный участок				
(вид объекта недвижимости)				
Лист № ____ Раздела <b>4.2</b>		Всего листов раздела <b>4.2</b> : ____		Всего разделов: ____
30.09.2021 № 99/2021/420701428				
Кадастровый номер:			02:22:000000:283(единое землепользование)	
Сведения о характерных точках границы части (частей) земельного участка				
Учетный номер части: 28				
Система координат: МСК-05				
Зона №				
Номер точки	Координаты, м		Описание закрепления на местности	Средняя квадратическая погрешность определения координат характерных точек границы части земельного участка, м
	X	Y		
1	2	3	4	5
1281	745537.68	1288730.61	данные отсутствуют	данные отсутствуют
3473	745536.95	1288666.52	данные отсутствуют	данные отсутствуют
3473	745536.95	1288666.52	данные отсутствуют	данные отсутствуют
3474	745562.02	1288668.1	данные отсутствуют	данные отсутствуют
3475	745564.8	1288668.36	данные отсутствуют	данные отсутствуют
3476	745577.75	1288670.83	данные отсутствуют	данные отсутствуют
3477	745459.14	1288681.54	данные отсутствуют	данные отсутствуют
3478	745460.95	1288680.69	данные отсутствуют	данные отсутствуют
3479	745484.83	1288672.93	данные отсутствуют	данные отсутствуют
3480	745509.5	1288668.23	данные отсутствуют	данные отсутствуют
3481	745534.57	1288666.65	данные отсутствуют	данные отсутствуют

Государственный регистратор		ФГИС ЕГРН
полное наименование должности	подпись	инициалы, фамилия

М.П.

Выписка из Единого государственного реестра недвижимости об объекте недвижимости  
Сведения о частях земельного участка

Земельный участок				
(вид объекта недвижимости)				
Лист № ____ Раздела <b>4.2</b>		Всего листов раздела <b>4.2</b> : ____		Всего разделов: ____
30.09.2021 № 99/2021/420701428				
Кадастровый номер:			02:22:000000:283(единое землепользование)	
Сведения о характерных точках границы части (частей) земельного участка				
Учетный номер части: 29				
Система координат: МСК-05				
Зона №				
Номер точки	Координаты, м		Описание закрепления на местности	Средняя квадратическая погрешность определения координат характерных точек границы части земельного участка, м
	X	Y		
1	2	3	4	5
1439	747274.5	1288656.1	данные отсутствуют	данные отсутствуют
1440	747236.26	1288623.64	данные отсутствуют	данные отсутствуют
1441	747244.63	1288599.96	данные отсутствуют	данные отсутствуют
1442	747243.75	1288583.77	данные отсутствуют	данные отсутствуют
1548	747190.49	1288706.73	данные отсутствуют	данные отсутствуют
1549	747169.64	1288693.04	данные отсутствуют	данные отсутствуют
1550	747169.04	1288692.99	данные отсутствуют	данные отсутствуют
1551	747158.52	1288692.16	данные отсутствуют	данные отсутствуют
1552	747148.59	1288708.43	данные отсутствуют	данные отсутствуют
1554	747156.4	1288724.53	данные отсутствуют	данные отсутствуют
1555	747163.31	1288734.61	данные отсутствуют	данные отсутствуют
1556	747165.24	1288747.79	данные отсутствуют	данные отсутствуют
1557	747163.47	1288753.73	данные отсутствуют	данные отсутствуют
1558	747159.53	1288759.94	данные отсутствуют	данные отсутствуют
1559	747154.03	1288765.5	данные отсутствуют	данные отсутствуют
1560	747149.34	1288767.75	данные отсутствуют	данные отсутствуют
Государственный регистратор			ФГИС ЕГРН	
полное наименование должности			подпись	
			инициалы, фамилия	

М.П.

Выписка из Единого государственного реестра недвижимости об объекте недвижимости  
Сведения о частях земельного участка

Земельный участок				
(вид объекта недвижимости)				
Лист № ____ Раздела <b>4.2</b>		Всего листов раздела <b>4.2</b> : ____		Всего разделов: ____
30.09.2021 № 99/2021/420701428				
Кадастровый номер:			02:22:000000:283(единое землепользование)	
Номер точки	Координаты, м		Описание закрепления на местности	Средняя квадратическая погрешность определения координат характерных точек границы части земельного участка, м
	X	Y		
1	2	3	4	5
1561	747146.38	1288768.81	данные отсутствуют	данные отсутствуют
1562	747138.6	1288768.67	данные отсутствуют	данные отсутствуют
1563	747126.93	1288766.29	данные отсутствуют	данные отсутствуют
1564	747118.48	1288761.92	данные отсутствуют	данные отсутствуют
1565	747110.43	1288749.09	данные отсутствуют	данные отсутствуют
1566	747105.19	1288730.69	данные отсутствуют	данные отсутствуют
1567	747104.41	1288710.1	данные отсутствуют	данные отсутствуют
1568	747107.8	1288693.89	данные отсутствуют	данные отсутствуют
1569	747120.54	1288672.55	данные отсутствуют	данные отсутствуют
1570	747126.71	1288664.53	данные отсутствуют	данные отсутствуют
1571	747127.05	1288664.08	данные отсутствуют	данные отсутствуют
1571	747127.05	1288664.08	данные отсутствуют	данные отсутствуют
1572	747101.13	1288646.65	данные отсутствуют	данные отсутствуют
1575	746797.47	1288986.02	данные отсутствуют	данные отсутствуют
1576	746618.44	1289174.37	данные отсутствуют	данные отсутствуют
1577	746434.9	1289326.51	данные отсутствуют	данные отсутствуют
1579	746354.42	1289359.53	данные отсутствуют	данные отсутствуют
Государственный регистратор			ФГИС ЕГРН	
полное наименование должности			подпись	
			инициалы, фамилия	

М.П.

Земельный участок				
(вид объекта недвижимости)				
Лист № ____ Раздела <b>4.2</b>		Всего листов раздела <b>4.2</b> : ____		Всего разделов: ____
30.09.2021 № 99/2021/420701428				
Кадастровый номер:			02:22:000000:283(единое землепользование)	
Номер точки	Координаты, м		Описание закрепления на местности	Средняя квадратическая погрешность определения координат характерных точек границы части земельного участка, м
	X	Y		
1	2	3	4	5
1580	746421.7	1289550.29	данные отсутствуют	данные отсутствуют
1581	746451.16	1289502.62	данные отсутствуют	данные отсутствуют
1590	746806.93	1289241.13	данные отсутствуют	данные отсутствуют
1591	746738.62	1289234.3	данные отсутствуют	данные отсутствуют
1592	746679.86	1289230.2	данные отсутствуют	данные отсутствуют
1593	746645.7	1289226.1	данные отсутствуют	данные отсутствуют
1594	746647.07	1289205.61	данные отсутствуют	данные отсутствуют
1595	746673.03	1289187.84	данные отсутствуют	данные отсутствуют
1596	746689.43	1289167.35	данные отсутствуют	данные отсутствуют
1597	746711.29	1289163.25	данные отсутствуют	данные отсутствуют
1598	746770.04	1289163.25	данные отсутствуют	данные отсутствуют
1599	746852.02	1289163.25	данные отсутствуют	данные отсутствуют
1600	746903.94	1289163.25	данные отсутствуют	данные отсутствуют
2027	751353.71	1285268.66	данные отсутствуют	данные отсутствуют
2028	751358.8	1285239.82	данные отсутствуют	данные отсутствуют
2029	751365.27	1285217.01	данные отсутствуют	данные отсутствуют
2030	751367.6	1285210.81	данные отсутствуют	данные отсутствуют
Государственный регистратор			ФГИС ЕГРН	
полное наименование должности			подпись	
			инициалы, фамилия	

М.П.

Раздел 4.2

Выписка из Единого государственного реестра недвижимости об объекте недвижимости  
Сведения о частях земельного участка

Земельный участок				
(вид объекта недвижимости)				
Лист № ____ Раздела <b>4.2</b>		Всего листов раздела <b>4.2</b> : ____		Всего разделов: ____
30.09.2021 № 99/2021/420701428				
Кадастровый номер:			02:22:000000:283(единое землепользование)	
Номер точки	Координаты, м		Описание закрепления на местности	Средняя квадратическая погрешность определения координат характерных точек границы части земельного участка, м
	X	Y		
1	2	3	4	5
2031	751370.68	1285204.61	данные отсутствуют	данные отсутствуют
2032	751378.64	1285201.71	данные отсутствуют	данные отсутствуют
2033	751378.66	1285201.71	данные отсутствуют	данные отсутствуют
2034	751378.67	1285201.7	данные отсутствуют	данные отсутствуют
2035	751388.47	1285192.37	данные отсутствуют	данные отсутствуют
2036	751388.49	1285192.35	данные отсутствуют	данные отсутствуют
2037	751388.49	1285192.34	данные отсутствуют	данные отсутствуют
2038	751395.96	1285179.27	данные отсутствуют	данные отсутствуют
2039	751395.97	1285179.26	данные отсутствуют	данные отсутствуют
2040	751399.69	1285166.67	данные отсутствуют	данные отсутствуют
2041	751405.27	1285160.39	данные отсутствуют	данные отсутствуют
2042	751535.16	1285148.63	данные отсутствуют	данные отсутствуют
2046	751860.75	1285342.14	данные отсутствуют	данные отсутствуют
2258	746147.3	1289683.23	данные отсутствуют	данные отсутствуют
2258	746147.3	1289683.23	данные отсутствуют	данные отсутствуют
2259	746093.58	1289729.3	данные отсутствуют	данные отсутствуют
2412	742606.97	1290981.58	данные отсутствуют	данные отсутствуют
Государственный регистратор			ФГИС ЕГРН	
полное наименование должности			подпись	
			инициалы, фамилия	

М.П.



Земельный участок				
(вид объекта недвижимости)				
Лист № ____ Раздела <b>4.2</b>		Всего листов раздела <b>4.2</b> : ____		Всего разделов: ____
30.09.2021 № 99/2021/420701428				
Кадастровый номер:			02:22:000000:283(единое землепользование)	
Номер точки	Координаты, м		Описание закрепления на местности	Средняя квадратическая погрешность определения координат характерных точек границы части земельного участка, м
	X	Y		
1	2	3	4	5
2413	742577.74	1290978.82	данные отсутствуют	данные отсутствуют
2414	742570.61	1290965.55	данные отсутствуют	данные отсутствуют
2415	742626.69	1290888.11	данные отсутствуют	данные отсутствуют
2416	742653.55	1290891.95	данные отсутствуют	данные отсутствуют
2417	742697.67	1290880.43	данные отсутствуют	данные отсутствуют
2418	742753.31	1290845.9	данные отсутствуют	данные отсутствуют
2419	742820.46	1290822.88	данные отсутствуют	данные отсутствуют
2420	742843.49	1290817.14	данные отсутствуют	данные отсутствуют
2421	742868.43	1290803.7	данные отсутствуют	данные отсутствуют
2422	742899.13	1290792.19	данные отсутствуют	данные отсутствуют
2520	744815.8	1290084.22	данные отсутствуют	данные отсутствуют
2521	744804.29	1290076.54	данные отсутствуют	данные отсутствуют
2522	744773.59	1290086.14	данные отсутствуют	данные отсутствуют
2523	744669.99	1290103.41	данные отсутствуют	данные отсутствуют
2530	743823.89	1290235.79	данные отсутствуют	данные отсутствуют
2531	743726.04	1290264.58	данные отсутствуют	данные отсутствуют
2532	743555.28	1290335.55	данные отсутствуют	данные отсутствуют
Государственный регистратор			ФГИС ЕГРН	
полное наименование должности			подпись	
			инициалы, фамилия	

М.П.

Земельный участок				
(вид объекта недвижимости)				
Лист № ____ Раздела <b>4.2</b>		Всего листов раздела <b>4.2</b> : ____		Всего разделов: ____
30.09.2021 № 99/2021/420701428				
Кадастровый номер:			02:22:000000:283(единое землепользование)	
Номер точки	Координаты, м		Описание закрепления на местности	Средняя квадратическая погрешность определения координат характерных точек границы части земельного участка, м
	X	Y		
1	2	3	4	5
2533	743426.74	1290402.7	данные отсутствуют	данные отсутствуют
2534	743240.64	1290492.88	данные отсутствуют	данные отсутствуют
2535	743114.01	1290567.71	данные отсутствуют	данные отсутствуют
2536	742977.79	1290613.76	данные отсутствуют	данные отсутствуют
2537	742924.07	1290611.84	данные отсутствуют	данные отсутствуют
2538	743152.91	1290487.74	данные отсутствуют	данные отсутствуют
2539	743791.1	1290152.5	данные отсутствуют	данные отсутствуют
2540	744085.95	1290075.74	данные отсутствуют	данные отсутствуют
2541	744975.21	1289953.01	данные отсутствуют	данные отсутствуют
2542	745030.67	1289993.34	данные отсутствуют	данные отсутствуют
2543	745455.85	1289914.35	данные отсутствуют	данные отсутствуют
2544	745838.84	1289766.22	данные отсутствуют	данные отсутствуют
2545	745910.57	1289729.07	данные отсутствуют	данные отсутствуют
2546	746097.42	1289593.06	данные отсутствуют	данные отсутствуют
3482	747232.56	1288574.21	данные отсутствуют	данные отсутствуют
3482	747232.56	1288574.21	данные отсутствуют	данные отсутствуют
3483	747366.87	1288634.06	данные отсутствуют	данные отсутствуют
Государственный регистратор			ФГИС ЕГРН	
полное наименование должности			подпись	
			инициалы, фамилия	

М.П.

Земельный участок				
(вид объекта недвижимости)				
Лист № ____ Раздела <b>4.2</b>		Всего листов раздела <b>4.2</b> : ____		Всего разделов: ____
30.09.2021 № 99/2021/420701428				
Кадастровый номер:			02:22:000000:283(единое землепользование)	
Номер точки	Координаты, м		Описание закрепления на местности	Средняя квадратическая погрешность определения координат характерных точек границы части земельного участка, м
	X	Y		
1	2	3	4	5
3484	747356.8	1288646.48	данные отсутствуют	данные отсутствуют
3485	747347.84	1288657.98	данные отсутствуют	данные отсутствуют
3486	747339.34	1288669.47	данные отсутствуют	данные отсутствуют
3487	747334.28	1288674.75	данные отсутствуют	данные отсутствуют
3488	747315.25	1288691.89	данные отсутствуют	данные отсутствуют
3489	747145.7	1288721	данные отсутствуют	данные отсутствуют
3490	747266.56	1288757.87	данные отсутствуют	данные отсутствуют
3491	747259.01	1288771.23	данные отсутствуют	данные отсутствуют
3492	747242.46	1288794.44	данные отсутствуют	данные отсутствуют
3493	747217.88	1288828.27	данные отсутствуют	данные отсутствуют
3494	747198.12	1288851.94	данные отсутствуют	данные отсутствуют
3495	747176.74	1288875.15	данные отсутствуют	данные отсутствуют
3496	747152.84	1288900.43	данные отсутствуют	данные отсутствуют
3497	747135.84	1288916.74	данные отсутствуют	данные отсутствуют
3498	747108.57	1288941.29	данные отсутствуют	данные отсутствуют
3499	747107.33	1288943.58	данные отсутствуют	данные отсутствуют
3500	747097.68	1288958.75	данные отсутствуют	данные отсутствуют
Государственный регистратор			ФГИС ЕГРН	
полное наименование должности			подпись	
			инициалы, фамилия	

М.П.

Раздел 4.2

Выписка из Единого государственного реестра недвижимости об объекте недвижимости  
Сведения о частях земельного участка

Земельный участок				
(вид объекта недвижимости)				
Лист № ____ Раздела <b>4.2</b>		Всего листов раздела <b>4.2</b> : ____		Всего разделов: ____
30.09.2021 № 99/2021/420701428				
Кадастровый номер:			02:22:000000:283(единое землепользование)	
Номер точки	Координаты, м		Описание закрепления на местности	Средняя квадратическая погрешность определения координат характерных точек границы части земельного участка, м
	X	Y		
1	2	3	4	5
3501	747073.1	1288992.58	данные отсутствуют	данные отсутствуют
3502	747060.92	1289005.91	данные отсутствуют	данные отсутствуют
3503	747044.37	1289024.76	данные отсутствуют	данные отсутствуют
3504	747026.33	1289043.83	данные отсутствуют	данные отсутствуют
3505	747013.58	1289055.78	данные отсутствуют	данные отсутствуют
3506	746982.51	1289083.75	данные отсутствуют	данные отсутствуют
3507	746970.1	1289094.32	данные отсутствуют	данные отсутствуют
3508	746957.34	1289102.83	данные отсутствуют	данные отсутствуют
3509	746954.34	1289105.07	данные отсутствуют	данные отсутствуют
3510	746937.39	1289128.4	данные отсутствуют	данные отсутствуют
3511	746929.06	1289138.28	данные отсутствуют	данные отсутствуют
3512	746913.78	1289153.68	данные отсутствуют	данные отсутствуют
3513	746905.42	1289163	данные отсутствуют	данные отсутствуют
3514	746823.66	1289242.35	данные отсутствуют	данные отсутствуют
3515	746807.1	1289257.26	данные отсутствуют	данные отсутствуют
3516	746776.81	1289274.75	данные отсутствуют	данные отсутствуют
3517	746737.7	1289306.9	данные отсутствуют	данные отсутствуют
Государственный регистратор			ФГИС ЕГРН	
полное наименование должности			подпись	
			инициалы, фамилия	

М.П.

Земельный участок				
(вид объекта недвижимости)				
Лист № ____ Раздела <b>4.2</b>		Всего листов раздела <b>4.2</b> : ____		Всего разделов: ____
30.09.2021 № 99/2021/420701428				
Кадастровый номер:			02:22:000000:283(единое землепользование)	
Номер точки	Координаты, м		Описание закрепления на местности	Средняя квадратическая погрешность определения координат характерных точек границы части земельного участка, м
	X	Y		
1	2	3	4	5
3518	746728.43	1289315.01	данные отсутствуют	данные отсутствуют
3519	746719.13	1289325.35	данные отсутствуют	данные отсутствуют
3520	746697.92	1289344.45	данные отсутствуют	данные отсутствуют
3521	746676.84	1289368.1	данные отсутствуют	данные отсутствуют
3522	746655.24	1289388.78	данные отсутствуют	данные отсутствуют
3523	746624.17	1289416.75	данные отсутствуют	данные отсутствуют
3524	746594.3	1289436.51	данные отсутствуют	данные отсутствуют
3525	746558.09	1289457.42	данные отсутствуют	данные отсутствуют
3526	746556.63	1289458.1	данные отсутствуют	данные отсутствуют
3527	746548.22	1289465.11	данные отсутствуют	данные отсутствуют
3528	746529.95	1289481.56	данные отсутствуют	данные отсутствуют
3529	746525.29	1289484.25	данные отсутствуют	данные отсутствуют
3530	746362.35	1289347.04	данные отсутствуют	данные отсутствуют
3531	746398.48	1289326.83	данные отсутствуют	данные отсутствуют
3532	746742.54	1289043.81	данные отсутствуют	данные отсутствуют
3533	746750.1	1289036.63	данные отсутствуют	данные отсутствуют
3534	746762.41	1289022.91	данные отсутствуют	данные отсутствуют
Государственный регистратор			ФГИС ЕГРН	
полное наименование должности			подпись	
			инициалы, фамилия	

М.П.

Земельный участок				
(вид объекта недвижимости)				
Лист № ____ Раздела <b>4.2</b>		Всего листов раздела <b>4.2</b> : ____		Всего разделов: ____
30.09.2021 № 99/2021/420701428				
Кадастровый номер:			02:22:000000:283(единое землепользование)	
Номер точки	Координаты, м		Описание закрепления на местности	Средняя квадратическая погрешность определения координат характерных точек границы части земельного участка, м
	X	Y		
1	2	3	4	5
3535	746769.05	1289015.92	данные отсутствуют	данные отсутствуют
3536	746780.43	1289004.45	данные отсутствуют	данные отсутствуют
3537	746784.18	1289000	данные отсутствуют	данные отсутствуют
3538	746817.48	1288959.2	данные отсутствуют	данные отсутствуют
3539	746827.14	1288950.45	данные отсутствуют	данные отсутствуют
3540	746839.78	1288941.03	данные отсутствуют	данные отсутствуют
3541	746852.54	1288932.52	данные отсутствуют	данные отсутствуют
3542	746864.95	1288921.95	данные отсутствуют	данные отсутствуют
3543	746877.7	1288910	данные отсутствуют	данные отсутствуют
3544	746895.74	1288890.93	данные отсутствуют	данные отсутствуют
3545	746912.29	1288872.08	данные отсутствуют	данные отсутствуют
3546	746924.47	1288858.75	данные отсутствуют	данные отсутствуют
3547	746934.12	1288843.58	данные отсутствуют	данные отсутствуют
3548	746942.85	1288827.5	данные отсутствуют	данные отсутствуют
3549	746952.51	1288814.4	данные отсутствуют	данные отсутствуют
3550	746964	1288800.61	данные отсутствуют	данные отсутствуют
3551	746970.2	1288793.49	данные отсутствуют	данные отсутствуют
Государственный регистратор			ФГИС ЕГРН	
полное наименование должности			подпись	
			инициалы, фамилия	

М.П.

Земельный участок				
(вид объекта недвижимости)				
Лист № ____ Раздела <b>4.2</b>		Всего листов раздела <b>4.2</b> : ____		Всего разделов: ____
30.09.2021 № 99/2021/420701428				
Кадастровый номер:			02:22:000000:283(единое землепользование)	
Номер точки	Координаты, м		Описание закрепления на местности	Средняя квадратическая погрешность определения координат характерных точек границы части земельного участка, м
	X	Y		
1	2	3	4	5
3552	746974.8	1288789.12	данные отсутствуют	данные отсутствуют
3553	746987.21	1288782.91	данные отсутствуют	данные отсутствуют
3554	747004.21	1288766.6	данные отсутствуют	данные отсутствуют
3555	747028.11	1288741.32	данные отсутствуют	данные отсутствуют
3556	747049.49	1288718.11	данные отсутствуют	данные отсутствуют
3557	747069.25	1288694.44	данные отсутствуют	данные отсутствуют
3558	747085.8	1288671.23	данные отсутствуют	данные отсутствуют
3559	747095.68	1288653.76	данные отсутствуют	данные отсутствуют
3560	747097.76	1288649.77	данные отсутствуют	данные отсутствуют
3561	751589	1285139.81	данные отсутствуют	данные отсутствуют
3561	751589	1285139.81	данные отсутствуют	данные отсутствуют
3562	751618.68	1285142.34	данные отсутствуют	данные отсутствуют
3563	751658.21	1285147.86	данные отсутствуют	данные отсутствуют
3564	751694.52	1285152.91	данные отсутствуют	данные отсутствуют
3565	751748.76	1285161.87	данные отсутствуют	данные отсутствуют
3566	751760.71	1285165.09	данные отсутствуют	данные отсутствуют
3567	751770.01	1285167.39	данные отсутствуют	данные отсутствуют
Государственный регистратор			ФГИС ЕГРН	
полное наименование должности			подпись	
			инициалы, фамилия	

М.П.

Раздел 4.2

Выписка из Единого государственного реестра недвижимости об объекте недвижимости  
Сведения о частях земельного участка

Земельный участок				
(вид объекта недвижимости)				
Лист № ____ Раздела <b>4.2</b>		Всего листов раздела <b>4.2</b> : ____		Всего разделов: ____
30.09.2021 № 99/2021/420701428				
Кадастровый номер:			02:22:000000:283(единое землепользование)	
Номер точки	Координаты, м		Описание закрепления на местности	Средняя квадратическая погрешность определения координат характерных точек границы части земельного участка, м
	X	Y		
1	2	3	4	5
3568	751785.41	1285167.62	данные отсутствуют	данные отсутствуют
3569	751802.42	1285167.16	данные отсутствуют	данные отсутствуют
3570	751818.5	1285165.78	данные отсутствуют	данные отсутствуют
3571	751823.06	1285165.55	данные отсутствуют	данные отсутствуют
3572	751845.19	1285365.68	данные отсутствуют	данные отсутствуют
3573	751836.43	1285364.86	данные отсутствуют	данные отсутствуют
3574	751818.5	1285365.78	данные отсутствуют	данные отсутствуют
3575	751802.42	1285367.16	данные отсутствуют	данные отсутствуют
3576	751785.41	1285367.62	данные отсутствуют	данные отсутствуют
3577	751770.01	1285367.39	данные отсутствуют	данные отсутствуют
3578	751728.43	1285363.02	данные отсутствуют	данные отсутствуют
3579	751719.13	1285360.72	данные отсутствуют	данные отсутствуют
3580	751707.18	1285357.5	данные отсутствуют	данные отсутствуют
3581	751652.94	1285348.54	данные отсутствуют	данные отсутствуют
3582	751616.63	1285343.49	данные отсутствуют	данные отсутствуют
3583	751592.31	1285340.09	данные отсутствуют	данные отсутствуют
3584	751575.48	1285338.66	данные отсутствуют	данные отсутствуют
Государственный регистратор			ФГИС ЕГРН	
полное наименование должности			подпись	
			инициалы, фамилия	

М.П.

Земельный участок				
(вид объекта недвижимости)				
Лист № ____ Раздела <b>4.2</b>		Всего листов раздела <b>4.2</b> : ____		Всего разделов: ____
30.09.2021 № 99/2021/420701428				
Кадастровый номер:			02:22:000000:283(единое землепользование)	
Номер точки	Координаты, м		Описание закрепления на местности	Средняя квадратическая погрешность определения координат характерных точек границы части земельного участка, м
	X	Y		
1	2	3	4	5
3585	751531.35	1285334.07	данные отсутствуют	данные отсутствуют
3586	751507.23	1285331.54	данные отсутствуют	данные отсутствуют
3587	751474.36	1285334.99	данные отсутствуют	данные отсутствуют
3588	751432.78	1285330.62	данные отсутствуют	данные отсутствуют
3589	751402.9	1285326.02	данные отсутствуют	данные отсутствуют
3590	751342.45	1285311.84	данные отсутствуют	данные отсутствуют
3591	746147.32	1289768.39	данные отсутствуют	данные отсутствуют
3592	746143.4	1289771.12	данные отсутствуют	данные отсутствуют
3593	746107.19	1289792.03	данные отсутствуют	данные отсутствуют
3594	746074.56	1289809.04	данные отсутствуют	данные отсутствуют
3595	746034.79	1289821.96	данные отсутствуют	данные отсутствуют
3596	746016.41	1289825.63	данные отсутствуют	данные отсутствуют
3597	745974.83	1289830	данные отсутствуют	данные отсутствуют
3598	745933.25	1289825.63	данные отсутствуют	данные отсутствуют
3599	745921.89	1289821.94	данные отсутствуют	данные отсутствуют
3600	745903.58	1289831.1	данные отсутствуют	данные отсутствуют
3601	745873.9	1289840.74	данные отсутствуют	данные отсутствуют
Государственный регистратор			ФГИС ЕГРН	
полное наименование должности			подпись	
			инициалы, фамилия	

М.П.

Земельный участок				
(вид объекта недвижимости)				
Лист № ____ Раздела <b>4.2</b>		Всего листов раздела <b>4.2</b> : ____		Всего разделов: ____
30.09.2021 № 99/2021/420701428				
Кадастровый номер:			02:22:000000:283(единое землепользование)	
Номер точки	Координаты, м		Описание закрепления на местности	Средняя квадратическая погрешность определения координат характерных точек границы части земельного участка, м
	X	Y		
1	2	3	4	5
3602	745846.82	1289856.38	данные отсутствуют	данные отсутствуют
3603	745838.54	1289860.62	данные отсутствуют	данные отсутствуют
3604	745813.16	1289880.51	данные отсутствуют	данные отсутствуют
3605	745776.95	1289901.42	данные отсутствуют	данные отсутствуют
3606	745738.4	1289919.78	данные отсутствуют	данные отсутствуют
3607	745723.31	1289933.37	данные отсутствуют	данные отсутствуют
3608	745714.11	1289939.8	данные отсутствуют	данные отсутствуют
3609	745677.9	1289960.71	данные отсутствуют	данные отсутствуют
3610	745653.34	1289968.69	данные отсутствуют	данные отсутствуют
3611	745645.86	1289975.42	данные отсутствуют	данные отсутствуют
3612	745609.65	1289996.33	данные отсутствуют	данные отсутствуют
3613	745569.88	1290009.25	данные отсутствуют	данные отсутствуют
3614	745528.3	1290013.62	данные отсутствуют	данные отсутствуют
3615	745523.93	1290013.85	данные отсутствуют	данные отсутствуют
3616	745482.35	1290009.48	данные отсутствуют	данные отсутствуют
3617	745442.58	1289996.56	данные отсутствуют	данные отсутствуют
3618	745414.66	1289980.44	данные отсутствуют	данные отсутствуют
Государственный регистратор			ФГИС ЕГРН	
полное наименование должности			подпись	
			инициалы, фамилия	

М.П.

Земельный участок				
(вид объекта недвижимости)				
Лист № ____ Раздела <b>4.2</b>		Всего листов раздела <b>4.2</b> : ____		Всего разделов: ____
30.09.2021 № 99/2021/420701428				
Кадастровый номер:			02:22:000000:283(единое землепользование)	
Номер точки	Координаты, м		Описание закрепления на местности	Средняя квадратическая погрешность определения координат характерных точек границы части земельного участка, м
	X	Y		
1	2	3	4	5
3619	745401.55	1289979.06	данные отсутствуют	данные отсутствуют
3620	745401.38	1289979.05	данные отсутствуют	данные отсутствуют
3621	745381.78	1289984.2	данные отсутствуют	данные отсутствуют
3622	745353.4	1289992.71	данные отсутствуют	данные отсутствуют
3623	745320.99	1290002.82	данные отсутствуют	данные отсутствуют
3624	745318.31	1290003.4	данные отсутствуют	данные отсутствуют
3625	745303.89	1290011.73	данные отсутствуют	данные отсутствуют
3626	745296.76	1290015.18	данные отсутствуют	данные отсутствуют
3627	745256.99	1290028.1	данные отсутствуют	данные отсутствуют
3628	745242.92	1290029.58	данные отсутствуют	данные отсутствуют
3629	745221.31	1290036.6	данные отсутствуют	данные отсутствуют
3630	745211.58	1290037.62	данные отсутствуют	данные отсутствуют
3631	745210.05	1290037.98	данные отсутствуют	данные отсутствуют
3632	745204.54	1290039.59	данные отсутствуют	данные отсутствуют
3633	745162.96	1290043.96	данные отсутствуют	данные отсутствуют
3634	745122.16	1290039.67	данные отсутствуют	данные отсутствуют
3635	745114.58	1290042.76	данные отсутствуют	данные отсутствуют
Государственный регистратор			ФГИС ЕГРН	
полное наименование должности			подпись	
			инициалы, фамилия	

М.П.

Раздел 4.2

Выписка из Единого государственного реестра недвижимости об объекте недвижимости  
Сведения о частях земельного участка

Земельный участок				
(вид объекта недвижимости)				
Лист № ____ Раздела <b>4.2</b>		Всего листов раздела <b>4.2</b> : ____		Всего разделов: ____
30.09.2021 № 99/2021/420701428				
Кадастровый номер:			02:22:000000:283(единое землепользование)	
Номер точки	Координаты, м		Описание закрепления на местности	Средняя квадратическая погрешность определения координат характерных точек границы части земельного участка, м
	X	Y		
1	2	3	4	5
3636	745091.86	1290053.31	данные отсутствуют	данные отсутствуют
3637	745069.53	1290066.2	данные отсутствуют	данные отсутствуют
3638	745029.76	1290079.12	данные отсутствуют	данные отсутствуют
3639	745005.86	1290083.71	данные отсутствуют	данные отсутствуют
3640	744994.83	1290086.47	данные отсутствуют	данные отсутствуют
3641	744965.42	1290089.69	данные отсутствуют	данные отсутствуют
3642	744923.84	1290094.06	данные отсутствуют	данные отсутствуют
3643	744867.88	1290095.44	данные отсутствуют	данные отсутствуют
3644	744814.86	1290095.44	данные отсутствуют	данные отсутствуют
3645	744610.05	1290112.49	данные отсутствуют	данные отсутствуют
3646	744585.22	1290108.99	данные отсутствуют	данные отсутствуют
3647	744551.67	1290102.56	данные отсутствуют	данные отсутствуют
3648	744511.9	1290089.64	данные отсутствуют	данные отсутствуют
3649	744508.18	1290087.75	данные отсутствуют	данные отсутствуют
3650	744483.55	1290089.95	данные отсутствуют	данные отсутствуют
3651	744473.73	1290091.07	данные отсутствуют	данные отсутствуют
3652	744432.15	1290095.44	данные отсутствуют	данные отсутствуют
Государственный регистратор			ФГИС ЕГРН	
полное наименование должности			подпись	
			инициалы, фамилия	

М.П.

Земельный участок				
(вид объекта недвижимости)				
Лист № ____ Раздела <b>4.2</b>		Всего листов раздела <b>4.2</b> : ____		Всего разделов: ____
30.09.2021 № 99/2021/420701428				
Кадастровый номер:			02:22:000000:283(единое землепользование)	
Номер точки	Координаты, м		Описание закрепления на местности	Средняя квадратическая погрешность определения координат характерных точек границы части земельного участка, м
	X	Y		
1	2	3	4	5
3653	744387.28	1290093.74	данные отсутствуют	данные отсутствуют
3654	744386.86	1290093.82	данные отсутствуют	данные отсутствуют
3655	744383.58	1290094.43	данные отсутствуют	данные отсутствуют
3656	744355.72	1290103.48	данные отсутствуют	данные отсутствуют
3657	744347.41	1290105.92	данные отсутствуют	данные отсутствуют
3658	744305.83	1290110.29	данные отсутствуют	данные отсутствуют
3659	744284.88	1290108.09	данные отсутствуют	данные отсутствуют
3660	744276.21	1290110.83	данные отсутствуют	данные отсутствуют
3661	744263.22	1290112.44	данные отсутствуют	данные отсутствуют
3662	744221.64	1290116.81	данные отсутствуют	данные отсутствуют
3663	744214.65	1290116.08	данные отсутствуют	данные отсутствуют
3664	744190.16	1290118.65	данные отсутствуют	данные отсутствуют
3665	744169.48	1290119.57	данные отсутствуют	данные отсутствуют
3666	744127.9	1290115.2	данные отсутствуют	данные отсутствуют
3667	744115.51	1290113	данные отсутствуют	данные отсутствуют
3668	744105.92	1290116.12	данные отсутствуют	данные отсутствуют
3669	744087.67	1290120.02	данные отсутствуют	данные отсутствуют
Государственный регистратор			ФГИС ЕГРН	
полное наименование должности			подпись	
			инициалы, фамилия	

М.П.

Земельный участок				
(вид объекта недвижимости)				
Лист № ____ Раздела <b>4.2</b>		Всего листов раздела <b>4.2</b> : ____		Всего разделов: ____
30.09.2021 № 99/2021/420701428				
Кадастровый номер:			02:22:000000:283(единое землепользование)	
Номер точки	Координаты, м		Описание закрепления на местности	Средняя квадратическая погрешность определения координат характерных точек границы части земельного участка, м
	X	Y		
1	2	3	4	5
3670	744054.44	1290130.82	данные отсутствуют	данные отсутствуют
3671	744006.87	1290144.38	данные отсутствуют	данные отсутствуют
3672	743996.67	1290147.5	данные отсутствуют	данные отсутствуют
3673	743967.65	1290160.78	данные отсутствуют	данные отсутствуют
3674	743953	1290169.84	данные отсутствуют	данные отсутствуют
3675	743916.79	1290190.75	данные отсутствуют	данные отсутствуют
3676	743855.89	1290225.69	данные отсутствуют	данные отсутствуют
3677	743852.33	1290227.33	данные отсутствуют	данные отсутствуют
3678	742895.18	1290805.05	данные отсутствуют	данные отсутствуют
3678	742895.18	1290805.05	данные отсутствуют	данные отсутствуют
3679	742822.33	1290860.66	данные отсутствуют	данные отсутствуют
3680	742787.86	1290884.1	данные отсутствуют	данные отсутствуют
3681	742743.97	1290916.64	данные отсутствуют	данные отсутствуют
3682	742735.27	1290925.08	данные отсутствуют	данные отсутствуют
3683	742704.2	1290953.05	данные отсутствуют	данные отсутствуют
3684	742676.05	1290975.57	данные отсутствуют	данные отсутствуют
3685	742657.6	1290993.56	данные отсутствуют	данные отсутствуют
Государственный регистратор			ФГИС ЕГРН	
полное наименование должности			подпись	
			инициалы, фамилия	

М.П.

<b>Земельный участок</b>				
(вид объекта недвижимости)				
Лист № ____ Раздела <b>4.2</b>		Всего листов раздела <b>4.2</b> : ____		Всего разделов: ____
Всего листов выписки: ____				
<b>30.09.2021 № 99/2021/420701428</b>				
Кадастровый номер:			<b>02:22:000000:283(единое землепользование)</b>	
Номер точки	Координаты, м		Описание закрепления на местности	Средняя квадратическая погрешность определения координат характерных точек границы части земельного участка, м
	X	Y		
1	2	3	4	5
3686	742636.39	1291012.65	данные отсутствуют	данные отсутствуют
3687	742925.81	1290779.73	данные отсутствуют	данные отсутствуют
Государственный регистратор			ФГИС ЕГРН	
полное наименование должности			подпись	
			инициалы, фамилия	

М.П.

Раздел 4.2

Выписка из Единого государственного реестра недвижимости об объекте недвижимости  
Сведения о частях земельного участка

<b>Земельный участок</b>				
(вид объекта недвижимости)				
Лист № ____ Раздела <b>4.2</b>		Всего листов раздела <b>4.2</b> : ____		Всего разделов: ____
Всего листов выписки: ____				
<b>30.09.2021 № 99/2021/420701428</b>				
Кадастровый номер:			<b>02:22:000000:283(единое землепользование)</b>	
Сведения о характерных точках границы части (частей) земельного участка				
Учетный номер части: 30				
Система координат: МСК-05				
Зона №				
Номер точки	Координаты, м		Описание закрепления на местности	Средняя квадратическая погрешность определения координат характерных точек границы части земельного участка, м
	X	Y		
1	2	3	4	5
1567	747104.41	1288710.1	данные отсутствуют	данные отсутствуют
1568	747107.8	1288693.89	данные отсутствуют	данные отсутствуют
1569	747120.54	1288672.55	данные отсутствуют	данные отсутствуют
1570	747126.71	1288664.53	данные отсутствуют	данные отсутствуют
1571	747127.05	1288664.08	данные отсутствуют	данные отсутствуют
1571	747127.05	1288664.08	данные отсутствуют	данные отсутствуют
1572	747101.13	1288646.65	данные отсутствуют	данные отсутствуют
1575	746797.47	1288986.02	данные отсутствуют	данные отсутствуют
1576	746618.44	1289174.37	данные отсутствуют	данные отсутствуют
1577	746434.9	1289326.51	данные отсутствуют	данные отсутствуют
1579	746354.42	1289359.53	данные отсутствуют	данные отсутствуют
2040	751399.69	1285166.67	данные отсутствуют	данные отсутствуют
2041	751405.27	1285160.39	данные отсутствуют	данные отсутствуют
2042	751535.16	1285148.63	данные отсутствуют	данные отсутствуют
2546	746097.42	1289593.06	данные отсутствуют	данные отсутствуют
3542	746864.95	1288921.95	данные отсутствуют	данные отсутствуют
Государственный регистратор			ФГИС ЕГРН	
полное наименование должности			подпись	
			инициалы, фамилия	

М.П.



Земельный участок				
(вид объекта недвижимости)				
Лист № ____ Раздела <b>4.2</b>		Всего листов раздела <b>4.2</b> : ____		Всего разделов: ____
30.09.2021 № 99/2021/420701428				
Кадастровый номер:			02:22:000000:283(единое землепользование)	
Номер точки	Координаты, м		Описание закрепления на местности	Средняя квадратическая погрешность определения координат характерных точек границы части земельного участка, м
	X	Y		
1	2	3	4	5
3543	746877.7	1288910	данные отсутствуют	данные отсутствуют
3548	746942.85	1288827.5	данные отсутствуют	данные отсутствуют
3688	751589.02	1285139.81	данные отсутствуют	данные отсутствуют
3688	751589.02	1285139.81	данные отсутствуют	данные отсутствуют
3689	751618.7	1285142.35	данные отсутствуют	данные отсутствуют
3690	751658.2	1285147.85	данные отсутствуют	данные отсутствуют
3691	751694.5	1285152.9	данные отсутствуют	данные отсутствуют
3692	751748.75	1285161.85	данные отсутствуют	данные отсутствуют
3693	751760.7	1285165.1	данные отсутствуют	данные отсутствуют
3694	751770	1285167.4	данные отсутствуют	данные отсутствуют
3695	751785.4	1285167.6	данные отсутствуют	данные отсутствуют
3696	751802.4	1285167.15	данные отсутствуют	данные отсутствуют
3697	751818.5	1285165.8	данные отсутствуют	данные отсутствуют
3698	751823.06	1285165.56	данные отсутствуют	данные отсутствуют
3699	751833.63	1285215.09	данные отсутствуют	данные отсутствуют
3700	751821.9	1285215.65	данные отсутствуют	данные отсутствуют
3701	751806.7	1285217	данные отсутствуют	данные отсутствуют
Государственный регистратор			ФГИС ЕГРН	
полное наименование должности			подпись	
			инициалы, фамилия	

М.П.

Земельный участок				
(вид объекта недвижимости)				
Лист № ____ Раздела <b>4.2</b>		Всего листов раздела <b>4.2</b> : ____		Всего разделов: ____
30.09.2021 № 99/2021/420701428				
Кадастровый номер:			02:22:000000:283(единое землепользование)	
Номер точки	Координаты, м		Описание закрепления на местности	Средняя квадратическая погрешность определения координат характерных точек границы части земельного участка, м
	X	Y		
1	2	3	4	5
3702	751803.75	1285217.15	данные отсутствуют	данные отсутствуют
3703	751786.75	1285217.6	данные отсутствуют	данные отсутствуют
3704	751784.65	1285217.6	данные отсутствуют	данные отсутствуют
3705	751769.25	1285217.4	данные отсутствуют	данные отсутствуют
3706	751759.6	1285216.3	данные отсутствуют	данные отсутствуют
3707	751758	1285215.95	данные отсутствуют	данные отсутствуют
3708	751748.7	1285213.65	данные отсутствуют	данные отсутствуют
3709	751747.7	1285213.35	данные отсутствуют	данные отсутствуют
3710	751738.15	1285210.8	данные отсутствуют	данные отсутствуют
3711	751687	1285202.35	данные отсутствуют	данные отсутствуют
3712	751651.3	1285197.4	данные отсутствуют	данные отсутствуют
3713	751613.1	1285192.05	данные отсутствуют	данные отсутствуют
3714	751571.25	1285188.5	данные отсутствуют	данные отсутствуют
3715	751570.3	1285188.4	данные отсутствуют	данные отсутствуют
3716	751526.2	1285183.8	данные отсутствуют	данные отсутствуют
3717	751524.95	1285183.65	данные отсутствуют	данные отсутствуют
3718	751503.65	1285180.9	данные отсутствуют	данные отсутствуют
Государственный регистратор			ФГИС ЕГРН	
полное наименование должности			подпись	
			инициалы, фамилия	

М.П.

Земельный участок				
(вид объекта недвижимости)				
Лист № ____ Раздела <b>4.2</b>		Всего листов раздела <b>4.2</b> : ____		Всего разделов: ____
30.09.2021 № 99/2021/420701428				
Кадастровый номер:			02:22:000000:283(единое землепользование)	
Номер точки	Координаты, м		Описание закрепления на местности	Средняя квадратическая погрешность определения координат характерных точек границы части земельного участка, м
	X	Y		
1	2	3	4	5
3719	751482.35	1285184.35	данные отсутствуют	данные отсутствуют
3720	751466.75	1285184.4	данные отсутствуют	данные отсутствуют
3721	751436.85	1285179.8	данные отсутствуют	данные отсутствуют
3722	751434.1	1285179.3	данные отсутствуют	данные отсутствуют
3723	751433.05	1285179.05	данные отсутствуют	данные отсутствуют
3724	751398.43	1285170.93	данные отсутствуют	данные отсутствуют
3725	747105.14	1288729.49	данные отсутствуют	данные отсутствуют
3726	747087.85	1288750.15	данные отсутствуют	данные отсутствуют
3727	747086.25	1288752	данные отсутствуют	данные отсутствуют
3728	747064.9	1288775.2	данные отсутствуют	данные отсутствуют
3729	747064.45	1288775.65	данные отсутствуют	данные отсутствуют
3730	747040.55	1288800.95	данные отсутствуют	данные отсутствуют
3731	747038.85	1288802.7	данные отсутствуют	данные отсутствуют
3732	747021.85	1288819	данные отсутствуют	данные отсутствуют
3733	747016.6	1288823.35	данные отсутствуют	данные отсутствуют
3734	747009.6	1288827.6	данные отсутствуют	данные отсутствуют
3735	747004.6	1288830.1	данные отсутствуют	данные отсутствуют
Государственный регистратор			ФГИС ЕГРН	
полное наименование должности			подпись	
			инициалы, фамилия	

М.П.

Раздел 4.2

Выписка из Единого государственного реестра недвижимости об объекте недвижимости  
Сведения о частях земельного участка

Земельный участок				
(вид объекта недвижимости)				
Лист № ____ Раздела <b>4.2</b>		Всего листов раздела <b>4.2</b> : ____		Всего разделов: ____
30.09.2021 № 99/2021/420701428				
Кадастровый номер:			02:22:000000:283(единое землепользование)	
Номер точки	Координаты, м		Описание закрепления на местности	Средняя квадратическая погрешность определения координат характерных точек границы части земельного участка, м
	X	Y		
1	2	3	4	5
3736	747002.05	1288833.05	данные отсутствуют	данные отсутствуют
3737	746991.85	1288845.25	данные отсутствуют	данные отсутствуют
3738	746985.15	1288854.4	данные отсутствуют	данные отсутствуют
3739	746978.05	1288867.45	данные отсутствуют	данные отсутствуют
3740	746977.4	1288868.6	данные отсутствуют	данные отсутствуют
3741	746976.3	1288870.4	данные отсутствуют	данные отсутствуют
3742	746966.65	1288885.6	данные отсутствуют	данные отсутствуют
3743	746961.4	1288892.5	данные отсутствуют	данные отсутствуют
3744	746949.55	1288905.45	данные отсутствуют	данные отсутствуют
3745	746933.3	1288923.9	данные отсутствуют	данные отсутствуют
3746	746932.05	1288925.3	данные отсутствуют	данные отсутствуют
3747	746914	1288944.35	данные отсутствуют	данные отсутствуют
3748	746911.9	1288946.5	данные отсутствуют	данные отсутствуют
3749	746899.15	1288958.45	данные отсутствуют	данные отсутствуют
3750	746897.35	1288960	данные отсутствуют	данные отсутствуют
3751	746884.95	1288970.6	данные отсутствуют	данные отсутствуют
3752	746881.95	1288972.95	данные отсутствуют	данные отсутствуют
Государственный регистратор			ФГИС ЕГРН	
полное наименование должности			подпись	
			инициалы, фамилия	

М.П.

Земельный участок				
(вид объекта недвижимости)				
Лист № ____ Раздела <b>4.2</b>		Всего листов раздела <b>4.2:</b> ____		Всего разделов: ____
30.09.2021 № 99/2021/420701428				
Кадастровый номер:			02:22:000000:283(единое землепользование)	
Номер точки	Координаты, м		Описание закрепления на местности	Средняя квадратическая погрешность определения координат характерных точек границы части земельного участка, м
	X	Y		
1	2	3	4	5
3753	746880.3	1288974.1	данные отсутствуют	данные отсутствуют
3754	746868.6	1288981.9	данные отсутствуют	данные отсутствуют
3755	746858.95	1288989.1	данные отсутствуют	данные отсутствуют
3756	746849.9	1288997.3	данные отсутствуют	данные отсутствуют
3757	746838.65	1289009.1	данные отсутствуют	данные отсутствуют
3758	746835.8	1289012.5	данные отсутствуют	данные отсутствуют
3759	746833.05	1289017.75	данные отсутствуют	данные отсутствуют
3760	746832.05	1289019.55	данные отсутствуют	данные отсутствуют
3761	746827	1289026.8	данные отсутствуют	данные отсутствуют
3762	746818.65	1289036.7	данные отсутствуют	данные отсутствуют
3763	746815.9	1289039.65	данные отсутствуют	данные отсутствуют
3764	746801.55	1289054.15	данные отсутствуют	данные отсутствуют
3765	746787.3	1289070	данные отсутствуют	данные отсутствуют
3766	746784.55	1289072.9	данные отсутствуют	данные отсутствуют
3767	746750.65	1289105.05	данные отсутствуют	данные отсутствуют
3768	746724.9	1289130.8	данные отсутствуют	данные отсутствуют
3769	746718.95	1289135.9	данные отсутствуют	данные отсутствуют
Государственный регистратор			ФГИС ЕГРН	
полное наименование должности			подпись	
			инициалы, фамилия	

М.П.

Земельный участок				
(вид объекта недвижимости)				
Лист № ____ Раздела <b>4.2</b>		Всего листов раздела <b>4.2:</b> ____		Всего разделов: ____
30.09.2021 № 99/2021/420701428				
Кадастровый номер:			02:22:000000:283(единое землепользование)	
Номер точки	Координаты, м		Описание закрепления на местности	Средняя квадратическая погрешность определения координат характерных точек границы части земельного участка, м
	X	Y		
1	2	3	4	5
3770	746703.75	1289143.4	данные отсутствуют	данные отсутствуют
3771	746700.2	1289144.45	данные отсутствуют	данные отсутствуют
3772	746692.6	1289150.25	данные отсутствуют	данные отсутствуют
3773	746652.5	1289183.25	данные отсутствуют	данные отсутствуют
3774	746631.05	1289202	данные отсутствуют	данные отсутствуют
3775	746618.1	1289213.35	данные отсутствуют	данные отсутствуют
3776	746607.65	1289224.95	данные отсутствуют	данные отсутствуют
3777	746603.6	1289229	данные отсутствуют	данные отсутствуют
3778	746586.1	1289244.5	данные отсутствуют	данные отсутствуют
3779	746565.55	1289267.55	данные отсутствуют	данные отсутствуют
3780	746562.8	1289270.4	данные отсутствуют	данные отсутствуют
3781	746541.2	1289291.05	данные отсутствуют	данные отсутствуют
3782	746536	1289295.4	данные отсутствуют	данные отсутствуют
3783	746534.2	1289296.65	данные отсутствуют	данные отсутствуют
3784	746504.35	1289316.4	данные отсутствуют	данные отсутствуют
3785	746497.85	1289320.05	данные отсутствуют	данные отсутствуют
3786	746477.1	1289329.7	данные отсутствуют	данные отсутствуют
Государственный регистратор			ФГИС ЕГРН	
полное наименование должности			подпись	
			инициалы, фамилия	

М.П.

Земельный участок				
(вид объекта недвижимости)				
Лист № ____ Раздела <b>4.2</b>		Всего листов раздела <b>4.2</b> : ____		Всего разделов: ____
30.09.2021 № 99/2021/420701428				
Кадастровый номер:			02:22:000000:283(единое землепользование)	
Номер точки	Координаты, м		Описание закрепления на местности	Средняя квадратическая погрешность определения координат характерных точек границы части земельного участка, м
	X	Y		
1	2	3	4	5
3787	746460.9	1289343.2	данные отсутствуют	данные отсутствуют
3788	746446.1	1289356.7	данные отсутствуют	данные отсутствуют
3789	746441.8	1289360.2	данные отсутствуют	данные отсутствуют
3790	746434.75	1289364.5	данные отсутствуют	данные отсутствуют
3791	746423.85	1289369.95	данные отсутствуют	данные отсутствуют
3792	746390.5	1289388.6	данные отсутствуют	данные отсутствуют
3793	746382	1289395.8	данные отсутствуют	данные отсутствуют
3794	746372.64	1289411.2	данные отсутствуют	данные отсутствуют
3795	746362.32	1289347.09	данные отсутствуют	данные отсутствуют
3796	746398.53	1289326.83	данные отсутствуют	данные отсутствуют
3797	746742.39	1289043.97	данные отсутствуют	данные отсутствуют
3798	746750.1	1289036.65	данные отсутствуют	данные отсутствуют
3799	746762.46	1289022.85	данные отсутствуют	данные отсутствуют
3800	746768.94	1289016.04	данные отсутствуют	данные отсутствуют
3801	746780.45	1289004.45	данные отсутствуют	данные отсутствуют
3802	746784.17	1289000.01	данные отсутствуют	данные отсутствуют
3803	746817.46	1288959.23	данные отсутствуют	данные отсутствуют
Государственный регистратор			ФГИС ЕГРН	
полное наименование должности			подпись	
			инициалы, фамилия	

М.П.

Раздел 4.2

Выписка из Единого государственного реестра недвижимости об объекте недвижимости  
Сведения о частях земельного участка

Земельный участок				
(вид объекта недвижимости)				
Лист № ____ Раздела <b>4.2</b>		Всего листов раздела <b>4.2</b> : ____		Всего разделов: ____
30.09.2021 № 99/2021/420701428				
Кадастровый номер:			02:22:000000:283(единое землепользование)	
Номер точки	Координаты, м		Описание закрепления на местности	Средняя квадратическая погрешность определения координат характерных точек границы части земельного участка, м
	X	Y		
1	2	3	4	5
3804	746827.15	1288950.45	данные отсутствуют	данные отсутствуют
3805	746839.8	1288941.05	данные отсутствуют	данные отсутствуют
3806	746852.55	1288932.5	данные отсутствуют	данные отсутствуют
3807	746895.75	1288890.95	данные отсутствуют	данные отсутствуют
3808	746912.3	1288872.1	данные отсутствуют	данные отсутствуют
3809	746924.45	1288858.75	данные отсутствуют	данные отсутствуют
3810	746934.1	1288843.6	данные отсутствуют	данные отсутствуют
3811	746952.5	1288814.4	данные отсутствуют	данные отсутствуют
3812	746964	1288800.6	данные отсутствуют	данные отсутствуют
3813	746970.2	1288793.5	данные отсутствуют	данные отсутствуют
3814	746974.8	1288789.1	данные отсутствуют	данные отсутствуют
3815	746987.2	1288782.9	данные отсутствуют	данные отсутствуют
3816	747004.2	1288766.6	данные отсутствуют	данные отсутствуют
3817	747028.1	1288741.3	данные отсутствуют	данные отсутствуют
3818	747049.5	1288718.1	данные отсутствуют	данные отсутствуют
3819	747069.25	1288694.45	данные отсутствуют	данные отсутствуют
3820	747085.8	1288671.25	данные отсутствуют	данные отсутствуют
Государственный регистратор			ФГИС ЕГРН	
полное наименование должности			подпись	
			инициалы, фамилия	

М.П.

Земельный участок				
(вид объекта недвижимости)				
Лист № ____ Раздела <b>4.2</b>		Всего листов раздела <b>4.2</b> : ____		Всего разделов: ____
30.09.2021 № 99/2021/420701428				
Кадастровый номер:			02:22:000000:283(единое землепользование)	
Номер точки	Координаты, м		Описание закрепления на местности	Средняя квадратическая погрешность определения координат характерных точек границы части земельного участка, м
	X	Y		
1	2	3	4	5
3821	747095.7	1288653.75	данные отсутствуют	данные отсутствуют
3822	747097.79	1288649.74	данные отсутствуют	данные отсутствуют
3823	746105.71	1289608.05	данные отсутствуют	данные отсутствуют
3823	746105.71	1289608.05	данные отсутствуют	данные отсутствуют
3824	746103.45	1289610.25	данные отсутствуют	данные отсутствуют
3825	746085.1	1289628.1	данные отсутствуют	данные отсутствуют
3826	746079.6	1289632.75	данные отсутствуют	данные отсутствуют
3827	746078.85	1289633.3	данные отсутствуют	данные отсутствуют
3828	746054.45	1289650.3	данные отсутствуют	данные отсутствуют
3829	746048.95	1289653.65	данные отсутствуют	данные отсутствуют
3830	746016.3	1289670.65	данные отсутствуют	данные отсутствуют
3831	746003.6	1289675.25	данные отсутствуют	данные отсутствуют
3832	746003	1289675.35	данные отсутствуют	данные отсутствуют
3833	745984.6	1289679.05	данные отсутствуют	данные отсутствуют
3834	745979.34	1289679.01	данные отсутствуют	данные отсутствуют

Государственный регистратор		ФГИС ЕГРН
полное наименование должности	подпись	инициалы, фамилия

М.П.

Раздел 4.2

Выписка из Единого государственного реестра недвижимости об объекте недвижимости  
Сведения о частях земельного участка

Земельный участок				
(вид объекта недвижимости)				
Лист № ____ Раздела <b>4.2</b>		Всего листов раздела <b>4.2</b> : ____		Всего разделов: ____
30.09.2021 № 99/2021/420701428				
Кадастровый номер:			02:22:000000:283(единое землепользование)	
Сведения о характерных точках границы части (частей) земельного участка				
Учетный номер части: 31				
Система координат: МСК-05				
Зона №				
Номер точки	Координаты, м		Описание закрепления на местности	Средняя квадратическая погрешность определения координат характерных точек границы части земельного участка, м
	X	Y		
1	2	3	4	5
3835	754285.57	1290955.75	данные отсутствуют	данные отсутствуют
3835	754285.57	1290955.75	данные отсутствуют	данные отсутствуют
3836	754323.43	1290988.54	данные отсутствуют	данные отсутствуют
3837	754321.88	1290992.48	данные отсутствуют	данные отсутствуют
3838	754282.54	1290958.4	данные отсутствуют	данные отсутствуют
3839	754264.58	1290955.11	данные отсутствуют	данные отсутствуют
3840	753814.46	1290747.1	данные отсутствуют	данные отсутствуют
3840	753814.46	1290747.1	данные отсутствуют	данные отсутствуют
3841	753819.56	1290762.71	данные отсутствуют	данные отсутствуют
3842	753815.23	1290762.32	данные отсутствуют	данные отсутствуют
3843	753810.54	1290747.98	данные отсутствуют	данные отсутствуют
3844	753790.4	1290589.48	данные отсутствуют	данные отсутствуют
3845	753793.6	1290582.98	данные отсутствуют	данные отсутствуют
3846	753776.1	1290437.38	данные отсутствуют	данные отсутствуют
3846	753776.1	1290437.38	данные отсутствуют	данные отсутствуют
3847	753783.29	1290497.41	данные отсутствуют	данные отсутствуют

Государственный регистратор		ФГИС ЕГРН
полное наименование должности	подпись	инициалы, фамилия

М.П.

Земельный участок				
(вид объекта недвижимости)				
Лист № ____ Раздела <b>4.2</b>		Всего листов раздела <b>4.2</b> : ____		Всего разделов: ____
30.09.2021 № 99/2021/420701428				
Кадастровый номер:			02:22:000000:283(единое землепользование)	
Номер точки	Координаты, м		Описание закрепления на местности	Средняя квадратическая погрешность определения координат характерных точек границы части земельного участка, м
	X	Y		
1	2	3	4	5
3848	753780.38	1290506.64	данные отсутствуют	данные отсутствуют
3849	753772.14	1290437.9	данные отсутствуют	данные отсутствуют
3850	753769.96	1290422.17	данные отсутствуют	данные отсутствуют
3851	753773.88	1290421.35	данные отсутствуют	данные отсутствуют
3852	747331.32	1288618.22	данные отсутствуют	данные отсутствуют
3852	747331.32	1288618.22	данные отсутствуют	данные отсутствуют
3853	747333.84	1288650.98	данные отсутствуют	данные отсутствуют
3854	747340.78	1288686	данные отсутствуют	данные отсутствуют
3855	747552.02	1288848.02	данные отсутствуют	данные отсутствуют
3856	747687.64	1288947.38	данные отсутствуют	данные отсутствуют
3857	747723.66	1288974.46	данные отсутствуют	данные отсутствуют
3858	747813.96	1289040.36	данные отсутствуют	данные отсутствуют
3859	748012.49	1289215.85	данные отсутствуют	данные отсутствуют
3860	747997.37	1289207.84	данные отсутствуют	данные отсутствуют
3861	747811.44	1289043.48	данные отсутствуют	данные отсутствуют
3862	747721.26	1288977.66	данные отсутствуют	данные отсутствуют
3863	747685.24	1288950.58	данные отсутствуют	данные отсутствуют
Государственный регистратор			ФГИС ЕГРН	
полное наименование должности			подпись	
			инициалы, фамилия	

М.П.

Раздел 4.2

Выписка из Единого государственного реестра недвижимости об объекте недвижимости  
Сведения о частях земельного участка

Земельный участок				
(вид объекта недвижимости)				
Лист № ____ Раздела <b>4.2</b>		Всего листов раздела <b>4.2</b> : ____		Всего разделов: ____
30.09.2021 № 99/2021/420701428				
Кадастровый номер:			02:22:000000:283(единое землепользование)	
Номер точки	Координаты, м		Описание закрепления на местности	Средняя квадратическая погрешность определения координат характерных точек границы части земельного участка, м
	X	Y		
1	2	3	4	5
3864	747549.62	1288851.22	данные отсутствуют	данные отсутствуют
3865	747337.14	1288688.24	данные отсутствуют	данные отсутствуют
3866	747329.88	1288651.54	данные отсутствуют	данные отсутствуют
3867	747327.16	1288616.37	данные отсутствуют	данные отсутствуют
3868	747266.18	1288589.19	данные отсутствуют	данные отсутствуют
3868	747266.18	1288589.19	данные отсутствуют	данные отсутствуют
3869	747269.96	1288590.88	данные отсутствуют	данные отсутствуют
3870	747250.88	1288614.46	данные отсутствуют	данные отсутствуют
3871	747236.35	1288623.4	данные отсутствуют	данные отсутствуют
3872	747238.47	1288617.4	данные отсутствуют	данные отсутствуют
3873	747248.2	1288611.42	данные отсутствуют	данные отсутствуют
3874	737553.24	1287060.12	данные отсутствуют	данные отсутствуют
3874	737553.24	1287060.12	данные отсутствуют	данные отсутствуют
3875	737584.6	1287077.46	данные отсутствуют	данные отсутствуют
3876	737584.6	1287082.05	данные отсутствуют	данные отсутствуют
3877	737551.16	1287063.56	данные отсутствуют	данные отсутствуют
3878	737505.69	1287033.61	данные отсутствуют	данные отсутствуют
Государственный регистратор			ФГИС ЕГРН	
полное наименование должности			подпись	
			инициалы, фамилия	

М.П.

<b>Земельный участок</b>				
(вид объекта недвижимости)				
Лист № ____ Раздела <b>4.2</b>		Всего листов раздела <b>4.2</b> : ____		Всего разделов: ____
Всего листов выписки: ____				
<b>30.09.2021 № 99/2021/420701428</b>				
Кадастровый номер:			<b>02:22:000000:283(единое землепользование)</b>	
Номер точки	Координаты, м		Описание закрепления на местности	Средняя квадратическая погрешность определения координат характерных точек границы части земельного участка, м
	X	Y		
1	2	3	4	5
3879	737506.42	1287029.28	данные отсутствуют	данные отсутствуют
Государственный регистратор			ФГИС ЕГРН	
полное наименование должности			подпись	
			инициалы, фамилия	

М.П.

<b>Земельный участок</b>				
(вид объекта недвижимости)				
Лист № ____ Раздела <b>4.2</b>		Всего листов раздела <b>4.2</b> : ____		Всего разделов: ____
Всего листов выписки: ____				
<b>30.09.2021 № 99/2021/420701428</b>				
Кадастровый номер:			<b>02:22:000000:283(единое землепользование)</b>	
Сведения о характерных точках границы части (частей) земельного участка				
Учетный номер части: 32				
Система координат: МСК-05				
Зона №				
Номер точки	Координаты, м		Описание закрепления на местности	Средняя квадратическая погрешность определения координат характерных точек границы части земельного участка, м
	X	Y		
1	2	3	4	5
578	743277.24	1285841.9	данные отсутствуют	данные отсутствуют
579	743294.84	1285858.27	данные отсутствуют	данные отсутствуют
579	743294.84	1285858.27	данные отсутствуют	данные отсутствуют
580	743264.57	1285911.79	данные отсутствуют	данные отсутствуют
581	743261.68	1285915.18	данные отсутствуют	данные отсутствуют
583	743255.14	1285916.82	данные отсутствуют	данные отсутствуют
584	743251.46	1285919.89	данные отсутствуют	данные отсутствуют
585	743249.14	1285926.26	данные отсутствуют	данные отсутствуют
586	743250.57	1285929.76	данные отсутствуют	данные отсутствуют
587	743250.35	1285931.57	данные отсутствуют	данные отсутствуют
591	743189.63	1286037.5	данные отсутствуют	данные отсутствуют
594	743141.33	1286093.27	данные отсутствуют	данные отсутствуют
911	745219.24	1281438.84	данные отсутствуют	данные отсутствуют
911	745219.24	1281438.84	данные отсутствуют	данные отсутствуют
912	745219.02	1281439.34	данные отсутствуют	данные отсутствуют
913	745217.98	1281439.83	данные отсутствуют	данные отсутствуют
Государственный регистратор			ФГИС ЕГРН	
полное наименование должности			подпись	
			инициалы, фамилия	

М.П.

Земельный участок				
(вид объекта недвижимости)				
Лист № ____ Раздела <b>4.2</b>		Всего листов раздела <b>4.2</b> : ____		Всего разделов: ____
30.09.2021 № 99/2021/420701428				
Кадастровый номер:			02:22:000000:283(единое землепользование)	
Номер точки	Координаты, м		Описание закрепления на местности	Средняя квадратическая погрешность определения координат характерных точек границы части земельного участка, м
	X	Y		
1	2	3	4	5
914	745171.32	1281580.6	данные отсутствуют	данные отсутствуют
916	745158.4	1281681.33	данные отсутствуют	данные отсутствуют
917	745170.04	1281672.32	данные отсутствуют	данные отсутствуют
918	745220.43	1281526.41	данные отсутствуют	данные отсутствуют
919	745232.54	1281489.63	данные отсутствуют	данные отсутствуют
920	745246.54	1281446.83	данные отсутствуют	данные отсутствуют
921	745230.71	1281442.76	данные отсутствуют	данные отсутствуют
921	745230.71	1281442.76	данные отсутствуют	данные отсутствуют
922	745236.05	1281443.96	данные отсутствуют	данные отсутствуют
923	745234.72	1281449.92	данные отсутствуют	данные отсутствуют
924	745229.37	1281448.72	данные отсутствуют	данные отсутствуют
925	745213.28	1281494.54	данные отсутствуют	данные отсутствуют
925	745213.28	1281494.54	данные отсутствуют	данные отсутствуют
926	745219.45	1281496.38	данные отсутствуют	данные отсутствуют
927	745217.71	1281502.23	данные отсутствуют	данные отсутствуют
928	745211.54	1281500.39	данные отсутствуют	данные отсутствуют
930	745327.81	1281108.58	данные отсутствуют	данные отсутствуют
Государственный регистратор			ФГИС ЕГРН	
полное наименование должности			подпись	
			инициалы, фамилия	

М.П.

Раздел 4.2

Выписка из Единого государственного реестра недвижимости об объекте недвижимости  
Сведения о частях земельного участка

Земельный участок				
(вид объекта недвижимости)				
Лист № ____ Раздела <b>4.2</b>		Всего листов раздела <b>4.2</b> : ____		Всего разделов: ____
30.09.2021 № 99/2021/420701428				
Кадастровый номер:			02:22:000000:283(единое землепользование)	
Номер точки	Координаты, м		Описание закрепления на местности	Средняя квадратическая погрешность определения координат характерных точек границы части земельного участка, м
	X	Y		
1	2	3	4	5
931	745236.68	1281383.51	данные отсутствуют	данные отсутствуют
932	745239.48	1281385.77	данные отсутствуют	данные отсутствуют
933	745236.51	1281396.38	данные отсутствуют	данные отсутствуют
934	745232.17	1281397.15	данные отсутствуют	данные отсутствуют
935	745221.44	1281429.49	данные отсутствуют	данные отсутствуют
936	745223.04	1281430.59	данные отсутствуют	данные отсутствуют
937	745222.87	1281431.03	данные отсутствуют	данные отсутствуют
938	745248.88	1281438.88	данные отсутствуют	данные отсутствуют
1065	745320.99	1281048.34	данные отсутствуют	данные отсутствуют
1065	745320.99	1281048.34	данные отсутствуют	данные отсутствуют
1095	745237.45	1281294.52	данные отсутствуют	данные отсутствуют
1097	745299.27	1281113.96	данные отсутствуют	данные отсутствуют
3880	745339.35	1281229.95	данные отсутствуют	данные отсутствуют
3880	745339.35	1281229.95	данные отсутствуют	данные отсутствуют
3881	745333.97	1281246.47	данные отсутствуют	данные отсутствуют
3882	745333.5	1281247.85	данные отсутствуют	данные отсутствуют
3883	745313.95	1281302.4	данные отсутствуют	данные отсутствуют
Государственный регистратор			ФГИС ЕГРН	
полное наименование должности			подпись	
			инициалы, фамилия	

М.П.



Выписка из Единого государственного реестра недвижимости об объекте недвижимости  
Сведения о частях земельного участка

Земельный участок				
(вид объекта недвижимости)				
Лист № ____ Раздела <b>4.2</b>		Всего листов раздела <b>4.2</b> : ____		Всего разделов: ____
30.09.2021 № 99/2021/420701428				
Кадастровый номер:			02:22:000000:283(единое землепользование)	
Номер точки	Координаты, м		Описание закрепления на местности	Средняя квадратическая погрешность определения координат характерных точек границы части земельного участка, м
	X	Y		
1	2	3	4	5
3884	745313.63	1281303.26	данные отсутствуют	данные отсутствуют
3885	745313.27	1281304.19	данные отсутствуют	данные отсутствуют
3886	745290.32	1281361.22	данные отсутствуют	данные отсутствуют
3887	745263.64	1281444.45	данные отсутствуют	данные отсутствуют
3888	745136.58	1281684	данные отсутствуют	данные отсутствуют
3889	745296.82	1281120.4	данные отсутствуют	данные отсутствуют
3890	745269.98	1281190.97	данные отсутствуют	данные отсутствуют
3891	745192.15	1281271.87	данные отсутствуют	данные отсутствуют
3892	745222.28	1281175.98	данные отсутствуют	данные отсутствуют
3893	745222.57	1281175.08	данные отсутствуют	данные отсутствуют
3894	745222.9	1281174.13	данные отсутствуют	данные отсутствуют
3895	745223.25	1281173.19	данные отсутствуют	данные отсутствуют
3896	745252.16	1281097.19	данные отсутствуют	данные отсутствуют
3897	745277.32	1281021.17	данные отсутствуют	данные отсутствуют
3898	743261.24	1285915.59	данные отсутствуют	данные отсутствуют
3899	743259.62	1285917.05	данные отсутствуют	данные отсутствуют
3900	743244.21	1285943.31	данные отсутствуют	данные отсутствуют
Государственный регистратор			ФГИС ЕГРН	
полное наименование должности			подпись	
			инициалы, фамилия	

М.П.

Выписка из Единого государственного реестра недвижимости об объекте недвижимости  
Сведения о частях земельного участка

Земельный участок				
(вид объекта недвижимости)				
Лист № ____ Раздела <b>4.2</b>		Всего листов раздела <b>4.2</b> : ____		Всего разделов: ____
30.09.2021 № 99/2021/420701428				
Кадастровый номер:			02:22:000000:283(единое землепользование)	
Номер точки	Координаты, м		Описание закрепления на местности	Средняя квадратическая погрешность определения координат характерных точек границы части земельного участка, м
	X	Y		
1	2	3	4	5
3901	743239.77	1285951.77	данные отсутствуют	данные отсутствуют
3902	743224.07	1285980.28	данные отсутствуют	данные отсутствуют
3903	743207.26	1286005.05	данные отсутствуют	данные отсутствуют
3904	743190.13	1286036.59	данные отсутствуют	данные отсутствуют
3905	743187.07	1286041.95	данные отсутствуют	данные отсутствуют
3906	743162.55	1286084.65	данные отсутствуют	данные отсутствуют
3907	743153.52	1286100.58	данные отсутствуют	данные отсутствуют
Государственный регистратор			ФГИС ЕГРН	
полное наименование должности			подпись	
			инициалы, фамилия	

М.П.

Земельный участок				
(вид объекта недвижимости)				
Лист № ____ Раздела <b>4.2</b>		Всего листов раздела <b>4.2</b> : ____		Всего разделов: ____
30.09.2021 № 99/2021/420701428				
Кадастровый номер:			02:22:000000:283(единое землепользование)	
Сведения о характерных точках границы части (частей) земельного участка				
Учетный номер части: 33				
Система координат: МСК-05				
Зона №				
Номер точки	Координаты, м		Описание закрепления на местности	Средняя квадратическая погрешность определения координат характерных точек границы части земельного участка, м
	X	Y		
1	2	3	4	5
524	737112.96	1287956.23	данные отсутствуют	данные отсутствуют
524	737112.96	1287956.23	данные отсутствуют	данные отсутствуют
526	736762.01	1288003.58	данные отсутствуют	данные отсутствуют
527	736737.79	1287998.77	данные отсутствуют	данные отсутствуют
528	736646.85	1287981.9	данные отсутствуют	данные отсутствуют
529	736644.81	1287980.38	данные отсутствуют	данные отсутствуют
530	736641.11	1287979.6	данные отсутствуют	данные отсутствуют
531	736637.78	1287979.52	данные отсутствуют	данные отсутствуют
532	736588.13	1287970.03	данные отсутствуют	данные отсутствуют
533	736526.34	1287960.23	данные отсутствуют	данные отсутствуют
534	736494.98	1287953.85	данные отсутствуют	данные отсутствуют
535	736485.13	1287951.63	данные отсутствуют	данные отсутствуют
536	736464.39	1287946.01	данные отсутствуют	данные отсутствуют
537	736454.44	1287942.67	данные отсутствуют	данные отсутствуют
538	736445.08	1287939.17	данные отсутствуют	данные отсутствуют
539	736429.63	1287932.74	данные отсутствуют	данные отсутствуют
Государственный регистратор			ФГИС ЕГРН	
полное наименование должности			подпись	
			инициалы, фамилия	

М.П.

Раздел 4.2

Выписка из Единого государственного реестра недвижимости об объекте недвижимости  
Сведения о частях земельного участка

Земельный участок				
(вид объекта недвижимости)				
Лист № ____ Раздела <b>4.2</b>		Всего листов раздела <b>4.2</b> : ____		Всего разделов: ____
30.09.2021 № 99/2021/420701428				
Кадастровый номер:			02:22:000000:283(единое землепользование)	
Номер точки	Координаты, м		Описание закрепления на местности	Средняя квадратическая погрешность определения координат характерных точек границы части земельного участка, м
	X	Y		
1	2	3	4	5
540	736417.46	1287925.28	данные отсутствуют	данные отсутствуют
541	736412.08	1287921.72	данные отсутствуют	данные отсутствуют
542	736150.97	1287571.1	данные отсутствуют	данные отсутствуют
543	736041.66	1287421.05	данные отсутствуют	данные отсутствуют
544	735951.9	1287300.24	данные отсутствуют	данные отсутствуют
545	735891.24	1287218.56	данные отсутствуют	данные отсутствуют
546	735785.3	1287075.72	данные отсутствуют	данные отсутствуют
547	735643.62	1286883.56	данные отсутствуют	данные отсутствуют
548	735585.51	1286803.59	данные отсутствуют	данные отсутствуют
549	735584.08	1286801.03	данные отсутствуют	данные отсутствуют
550	735583.96	1286797.62	данные отсутствуют	данные отсутствуют
551	735582.24	1286795.25	данные отсутствуют	данные отсутствуют
557	735972.79	1287283.07	данные отсутствуют	данные отсутствуют
595	738316.04	1288740.82	данные отсутствуют	данные отсутствуют
596	738318.48	1288741.32	данные отсутствуют	данные отсутствуют
597	738320.84	1288743.78	данные отсутствуют	данные отсутствуют
598	738325.02	1288745.88	данные отсутствуют	данные отсутствуют
Государственный регистратор			ФГИС ЕГРН	
полное наименование должности			подпись	
			инициалы, фамилия	

М.П.

Земельный участок				
(вид объекта недвижимости)				
Лист № ____ Раздела <b>4.2</b>		Всего листов раздела <b>4.2</b> : ____		Всего разделов: ____
30.09.2021 № 99/2021/420701428				
Кадастровый номер:			02:22:000000:283(единое землепользование)	
Номер точки	Координаты, м		Описание закрепления на местности	Средняя квадратическая погрешность определения координат характерных точек границы части земельного участка, м
	X	Y		
1	2	3	4	5
599	738329.35	1288746.07	данные отсутствуют	данные отсутствуют
600	738331.81	1288745.36	данные отсутствуют	данные отсутствуют
601	738357.57	1288757.31	данные отсутствуют	данные отсутствуют
602	738375.19	1288762.17	данные отсутствуют	данные отсутствуют
603	738384.28	1288768.03	данные отсутствуют	данные отсутствуют
604	738402.23	1288772.68	данные отсутствуют	данные отсутствуют
605	738433.6	1288776.72	данные отсутствуют	данные отсутствуют
606	738440.8	1288779.35	данные отсутствуют	данные отсутствуют
607	738450.03	1288781.99	данные отсутствуют	данные отсутствуют
608	738443.54	1288802.52	данные отсутствуют	данные отсутствуют
650	738323.41	1288755.45	данные отсутствуют	данные отсутствуют
651	738256.97	1288735.55	данные отсутствуют	данные отсутствуют
652	738259.08	1288725.19	данные отсутствуют	данные отсутствуют
652	738259.08	1288725.19	данные отсутствуют	данные отсутствуют
653	736380.15	1287931.78	данные отсутствуют	данные отсутствуют
654	736394.91	1287951.16	данные отсутствуют	данные отсутствуют
654	736394.91	1287951.16	данные отсутствуют	данные отсутствуют
Государственный регистратор			ФГИС ЕГРН	
полное наименование должности			подпись	
			инициалы, фамилия	

М.П.

Раздел 4.2

Выписка из Единого государственного реестра недвижимости об объекте недвижимости  
Сведения о частях земельного участка

Земельный участок				
(вид объекта недвижимости)				
Лист № ____ Раздела <b>4.2</b>		Всего листов раздела <b>4.2</b> : ____		Всего разделов: ____
30.09.2021 № 99/2021/420701428				
Кадастровый номер:			02:22:000000:283(единое землепользование)	
Номер точки	Координаты, м		Описание закрепления на местности	Средняя квадратическая погрешность определения координат характерных точек границы части земельного участка, м
	X	Y		
1	2	3	4	5
655	736417.1	1287966.17	данные отсутствуют	данные отсутствуют
656	736437.33	1287974.65	данные отсутствуют	данные отсутствуют
3908	738438.2	1288830.61	данные отсутствуют	данные отсутствуют
3909	738425.33	1288826.93	данные отсутствуют	данные отсутствуют
3910	738421.68	1288825.6	данные отсутствуют	данные отсутствуют
3911	738392.73	1288821.87	данные отсутствуют	данные отсутствуют
3912	738369.88	1288815.95	данные отсутствуют	данные отсутствуют
3913	737109.8	1287956.46	данные отсутствуют	данные отсутствуют
3914	737115.36	1287955.21	данные отсутствуют	данные отсутствуют
3915	736712.23	1288022	данные отсутствуют	данные отсутствуют
3916	736675.95	1288064.85	данные отсутствуют	данные отсутствуют
3917	736641.5	1288058.01	данные отсутствуют	данные отсутствуют
3918	736468.31	1288025.68	данные отсутствуют	данные отсутствуют
3919	736453	1288021.83	данные отсутствуют	данные отсутствуют
3920	736421.93	1288012.99	данные отсутствуют	данные отсутствуют
3921	736401.14	1288003.32	данные отсутствуют	данные отсутствуют
3922	736385.14	1287994.08	данные отсутствуют	данные отсутствуют
Государственный регистратор			ФГИС ЕГРН	
полное наименование должности			подпись	
			инициалы, фамилия	

М.П.

Земельный участок				
(вид объекта недвижимости)				
Лист № ____ Раздела <b>4.2</b>		Всего листов раздела <b>4.2</b> : ____		Всего разделов: ____
30.09.2021 № 99/2021/420701428				
Кадастровый номер:			02:22:000000:283(единое землепользование)	
Номер точки	Координаты, м		Описание закрепления на местности	Средняя квадратическая погрешность определения координат характерных точек границы части земельного участка, м
	X	Y		
1	2	3	4	5
3923	736353.1	1287967.43	данные отсутствуют	данные отсутствуют
3924	735633.53	1286784.62	данные отсутствуют	данные отсутствуют
3924	735633.53	1286784.62	данные отсутствуют	данные отсутствуют
3925	735683.96	1286854.02	данные отсутствуют	данные отсутствуют
3926	735825.51	1287046	данные отсутствуют	данные отсутствуют
3927	735931.38	1287188.75	данные отсутствуют	данные отсутствуют
3928	735980.62	1287255.05	данные отсутствуют	данные отсутствуют
3929	736013.21	1287298.93	данные отсутствуют	данные отсутствуют
3930	736081.93	1287391.42	данные отсутствуют	данные отсутствуют
3931	736358.86	1287771.55	данные отсутствуют	данные отсутствуют
3932	736410.71	1287842.69	данные отсутствуют	данные отсутствуют
3933	736438.31	1287878.08	данные отсутствуют	данные отсутствуют
3934	736441.53	1287881.26	данные отсутствуют	данные отсутствуют
3935	736444.3	1287883.09	данные отсутствуют	данные отсутствуют
3936	736452.44	1287888.08	данные отсутствуют	данные отсутствуют
3937	736463.45	1287892.66	данные отсутствуют	данные отсутствуют
3938	736471.15	1287895.54	данные отсутствуют	данные отсутствуют
Государственный регистратор			ФГИС ЕГРН	
полное наименование должности			подпись	
			инициалы, фамилия	

М.П.

Раздел 4.2

Выписка из Единого государственного реестра недвижимости об объекте недвижимости  
Сведения о частях земельного участка

Земельный участок				
(вид объекта недвижимости)				
Лист № ____ Раздела <b>4.2</b>		Всего листов раздела <b>4.2</b> : ____		Всего разделов: ____
30.09.2021 № 99/2021/420701428				
Кадастровый номер:			02:22:000000:283(единое землепользование)	
Номер точки	Координаты, м		Описание закрепления на местности	Средняя квадратическая погрешность определения координат характерных точек границы части земельного участка, м
	X	Y		
1	2	3	4	5
3939	736478.9	1287898.14	данные отсутствуют	данные отсутствуют
3940	736497.17	1287903.09	данные отсутствуют	данные отсутствуют
3941	736505.46	1287904.96	данные отсутствуют	данные отсутствуют
3942	736535.24	1287911.02	данные отсутствуют	данные отсутствуют
3943	736596.74	1287920.77	данные отсутствуют	данные отсутствуют
3944	736643.11	1287929.63	данные отсутствуют	данные отсутствуют
3945	736667.4	1287934.86	данные отсутствуют	данные отсутствуют
3946	736747.23	1287949.67	данные отсутствуют	данные отсутствуют
3947	736822.95	1287964.73	данные отсутствуют	данные отсутствуют
3948	736859.03	1287971.55	данные отсутствуют	данные отсутствуют
3949	736875.31	1287974.32	данные отсутствуют	данные отсутствуют
3950	735621.4	1286768.49	данные отсутствуют	данные отсутствуют
Государственный регистратор			ФГИС ЕГРН	
полное наименование должности			подпись	
			инициалы, фамилия	

М.П.

Выписка из Единого государственного реестра недвижимости об объекте недвижимости  
Сведения о частях земельного участка

Земельный участок				
(вид объекта недвижимости)				
Лист № ____ Раздела <b>4.2</b>		Всего листов раздела <b>4.2</b> : ____		Всего разделов: ____
30.09.2021 № 99/2021/420701428				
Кадастровый номер:			02:22:000000:283(единое землепользование)	
Сведения о характерных точках границы части (частей) земельного участка				
Учетный номер части: 34				
Система координат: МСК-05				
Зона №				
Номер точки	Координаты, м		Описание закрепления на местности	Средняя квадратическая погрешность определения координат характерных точек границы части земельного участка, м
	X	Y		
1	2	3	4	5
2264	745177.14	1290618.83	данные отсутствуют	данные отсутствуют
2264	745177.14	1290618.83	данные отсутствуют	данные отсутствуют
2266	744675.8	1290856.88	данные отсутствуют	данные отсутствуют
2266	744675.8	1290856.88	данные отсутствуют	данные отсутствуют
2267	744655.31	1290866.79	данные отсутствуют	данные отсутствуют
2268	744627.16	1290887.44	данные отсутствуют	данные отсутствуют
2269	744560.11	1290963.77	данные отсутствуют	данные отсутствуют
2270	744513.73	1291016.58	данные отсутствуют	данные отсутствуют
2271	744433.7	1291110.85	данные отсутствуют	данные отсутствуют
2272	744392.35	1291156.51	данные отсутствуют	данные отсутствуют
2273	744380.09	1291151.55	данные отсутствуют	данные отсутствуют
2274	744375.62	1291147.31	данные отсутствуют	данные отсутствуют
2275	744372.16	1291139.99	данные отсутствуют	данные отсутствуют
2276	744368.51	1291129.39	данные отсутствуют	данные отсутствуют
2277	744365.65	1291120.02	данные отсутствуют	данные отсутствуют
2278	744363.82	1291114.1	данные отсутствуют	данные отсутствуют
Государственный регистратор			ФГИС ЕГРН	
полное наименование должности			подпись	
			инициалы, фамилия	

М.П.

Раздел 4.2

Выписка из Единого государственного реестра недвижимости об объекте недвижимости  
Сведения о частях земельного участка

Земельный участок				
(вид объекта недвижимости)				
Лист № ____ Раздела <b>4.2</b>		Всего листов раздела <b>4.2</b> : ____		Всего разделов: ____
30.09.2021 № 99/2021/420701428				
Кадастровый номер:			02:22:000000:283(единое землепользование)	
Номер точки	Координаты, м		Описание закрепления на местности	Средняя квадратическая погрешность определения координат характерных точек границы части земельного участка, м
	X	Y		
1	2	3	4	5
2279	744363.81	1291114.09	данные отсутствуют	данные отсутствуют
2280	744363.8	1291114.07	данные отсутствуют	данные отсутствуют
3951	745158.2	1290602.26	данные отсутствуют	данные отсутствуют
3952	745244.4	1290566.41	данные отсутствуют	данные отсутствуют
3953	745279.93	1290554.21	данные отсутствуют	данные отсутствуют
3954	745342.59	1290539.36	данные отсутствуют	данные отсутствуют
3955	745474.47	1290513.73	данные отсутствуют	данные отсутствуют
3956	745555.87	1290497.03	данные отсутствуют	данные отсутствуют
3957	745640.32	1290481.41	данные отсутствуют	данные отсутствуют
3958	744363.57	1291113.8	данные отсутствуют	данные отсутствуют
3959	744396.1	1291077.88	данные отсутствуют	данные отсутствуют
3960	744475.88	1290983.9	данные отсутствуют	данные отсутствуют
3961	744522.54	1290930.77	данные отсутствуют	данные отсутствуют
3962	744593.19	1290850.35	данные отсутствуют	данные отсутствуют
3963	744629.42	1290823.77	данные отсутствуют	данные отсутствуют
3964	744696.74	1290791.22	данные отсутствуют	данные отсутствуют
3965	744748.25	1290771.36	данные отсутствуют	данные отсутствуют
Государственный регистратор			ФГИС ЕГРН	
полное наименование должности			подпись	
			инициалы, фамилия	

М.П.

<b>Земельный участок</b>				
(вид объекта недвижимости)				
Лист № <u>    </u> Раздела <b>4.2</b>		Всего листов раздела <b>4.2</b> : <u>    </u>		Всего разделов: <u>    </u>
30.09.2021 № 99/2021/420701428				
Кадастровый номер:			02:22:000000:283(единое землепользование)	
Сведения о характерных точках границы части (частей) земельного участка				
Учетный номер части: 35				
Система координат: МСК-05				
Зона №				
Номер точки	Координаты, м		Описание закрепления на местности	Средняя квадратическая погрешность определения координат характерных точек границы части земельного участка, м
	X	Y		
1	2	3	4	5
3966	741787.69	1287257.46	данные отсутствуют	данные отсутствуют
3966	741787.69	1287257.46	данные отсутствуют	данные отсутствуют
3967	741788.61	1287259.36	данные отсутствуют	данные отсутствуют
3968	741746.72	1287279.5	данные отсутствуют	данные отсутствуют
Государственный регистратор			ФГИС ЕГРН	
полное наименование должности			подпись	
			инициалы, фамилия	

М.П.

<b>Земельный участок</b>				
(вид объекта недвижимости)				
Лист № <u>    </u> Раздела <b>4.2</b>		Всего листов раздела <b>4.2</b> : <u>    </u>		Всего разделов: <u>    </u>
30.09.2021 № 99/2021/420701428				
Кадастровый номер:			02:22:000000:283(единое землепользование)	
Сведения о характерных точках границы части (частей) земельного участка				
Учетный номер части: 36				
Система координат: МСК-05				
Зона №				
Номер точки	Координаты, м		Описание закрепления на местности	Средняя квадратическая погрешность определения координат характерных точек границы части земельного участка, м
	X	Y		
1	2	3	4	5
3969	751354.52	1288704.49	данные отсутствуют	данные отсутствуют
3969	751354.52	1288704.49	данные отсутствуют	данные отсутствуют
3970	751351.43	1288708.76	данные отсутствуют	данные отсутствуют
3971	751205.48	1288721.07	данные отсутствуют	данные отсутствуют
3972	751130.49	1288733.59	данные отсутствуют	данные отсутствуют
3973	751127.49	1288730.03	данные отсутствуют	данные отсутствуют
3974	751204.98	1288717.1	данные отсутствуют	данные отсутствуют
Государственный регистратор			ФГИС ЕГРН	
полное наименование должности			подпись	
			инициалы, фамилия	

М.П.

Выписка из Единого государственного реестра недвижимости об объекте недвижимости  
Сведения о частях земельного участка

Земельный участок				
(вид объекта недвижимости)				
Лист № ____ Раздела <b>4.2</b>		Всего листов раздела <b>4.2</b> : ____		Всего разделов: ____
Всего листов выписки: ____				
<b>30.09.2021 № 99/2021/420701428</b>				
Кадастровый номер:			<b>02:22:000000:283(единое землепользование)</b>	
Сведения о характерных точках границы части (частей) земельного участка				
Учетный номер части: 37				
Система координат: МСК-05				
Зона №				
Номер точки	Координаты, м		Описание закрепления на местности	Средняя квадратическая погрешность определения координат характерных точек границы части земельного участка, м
	X	Y		
1	2	3	4	5
3969	751354.52	1288704.49	данные отсутствуют	данные отсутствуют
3969	751354.52	1288704.49	данные отсутствуют	данные отсутствуют
3970	751351.43	1288708.76	данные отсутствуют	данные отсутствуют
3971	751205.48	1288721.07	данные отсутствуют	данные отсутствуют
3972	751130.49	1288733.59	данные отсутствуют	данные отсутствуют
3973	751127.49	1288730.03	данные отсутствуют	данные отсутствуют
3974	751204.98	1288717.1	данные отсутствуют	данные отсутствуют

Государственный регистратор		ФГИС ЕГРН
полное наименование должности	подпись	инициалы, фамилия
	М.П.	

Выписка из Единого государственного реестра недвижимости об объекте недвижимости  
Сведения о частях земельного участка

Земельный участок				
(вид объекта недвижимости)				
Лист № ____ Раздела <b>4.2</b>		Всего листов раздела <b>4.2</b> : ____		Всего разделов: ____
Всего листов выписки: ____				
<b>30.09.2021 № 99/2021/420701428</b>				
Кадастровый номер:			<b>02:22:000000:283(единое землепользование)</b>	
Сведения о характерных точках границы части (частей) земельного участка				
Учетный номер части: 38				
Система координат: МСК-05				
Зона №				
Номер точки	Координаты, м		Описание закрепления на местности	Средняя квадратическая погрешность определения координат характерных точек границы части земельного участка, м
	X	Y		
1	2	3	4	5
916	745158.4	1281681.33	данные отсутствуют	данные отсутствуют
917	745170.04	1281672.32	данные отсутствуют	данные отсутствуют
3888	745136.58	1281684	данные отсутствуют	данные отсутствуют
3975	745170.61	1281670.68	данные отсутствуют	данные отсутствуют
3975	745170.61	1281670.68	данные отсутствуют	данные отсутствуют
3976	745140.45	1281672.49	данные отсутствуют	данные отсутствуют
3977	745149.26	1281669.06	данные отсутствуют	данные отсутствуют
3978	745153.22	1281667.89	данные отсутствуют	данные отсутствуют
3979	745157.32	1281667.38	данные отсутствуют	данные отсутствуют
3980	745161.44	1281667.56	данные отсутствуют	данные отсутствуют
3981	745165.48	1281668.41	данные отсутствуют	данные отсутствуют
3982	745169.33	1281669.91	данные отсутствуют	данные отсутствуют

Государственный регистратор		ФГИС ЕГРН
полное наименование должности	подпись	инициалы, фамилия
	М.П.	

<b>Земельный участок</b>				
(вид объекта недвижимости)				
Лист № ____ Раздела <b>4.2</b>		Всего листов раздела <b>4.2</b> : ____		Всего разделов: ____
Всего листов выписки: ____				
<b>30.09.2021 № 99/2021/420701428</b>				
Кадастровый номер:			<b>02:22:000000:283(единое землепользование)</b>	
Сведения о характерных точках границы части (частей) земельного участка				
Учетный номер части: 39				
Система координат: МСК-05				
Зона №				
Номер точки	Координаты, м		Описание закрепления на местности	Средняя квадратическая погрешность определения координат характерных точек границы части земельного участка, м
	X	Y		
1	2	3	4	5
2967	740534.86	1280797.37	данные отсутствуют	данные отсутствуют
2967	740534.86	1280797.37	данные отсутствуют	данные отсутствуют
2968	740520.61	1280824.85	данные отсутствуют	данные отсутствуют
2969	740516.85	1280826.12	данные отсутствуют	данные отсутствуют
2970	740489.34	1280812.7	данные отсутствуют	данные отсутствуют
Государственный регистратор			ФГИС ЕГРН	
полное наименование должности			подпись	
			инициалы, фамилия	

М.П.

<b>Земельный участок</b>				
(вид объекта недвижимости)				
Лист № ____ Раздела <b>4.2</b>		Всего листов раздела <b>4.2</b> : ____		Всего разделов: ____
Всего листов выписки: ____				
<b>30.09.2021 № 99/2021/420701428</b>				
Кадастровый номер:			<b>02:22:000000:283(единое землепользование)</b>	
Сведения о характерных точках границы части (частей) земельного участка				
Учетный номер части: 40				
Система координат: МСК-05				
Зона №				
Номер точки	Координаты, м		Описание закрепления на местности	Средняя квадратическая погрешность определения координат характерных точек границы части земельного участка, м
	X	Y		
1	2	3	4	5
916	745158.4	1281681.33	данные отсутствуют	данные отсутствуют
918	745220.43	1281526.41	данные отсутствуют	данные отсутствуют
919	745232.54	1281489.63	данные отсутствуют	данные отсутствуют
926	745219.45	1281496.38	данные отсутствуют	данные отсутствуют
927	745217.71	1281502.23	данные отсутствуют	данные отсутствуют
1338	745238.86	1284511.2	данные отсутствуют	данные отсутствуют
1342	745336.81	1284191.81	данные отсутствуют	данные отсутствуют
1344	745248.73	1284501.17	данные отсутствуют	данные отсутствуют
1344	745248.73	1284501.17	данные отсутствуют	данные отсутствуют
1345	745247.41	1284501.17	данные отсутствуют	данные отсутствуют
1346	745247.4	1284502.6	данные отсутствуют	данные отсутствуют
1347	745248.73	1284502.6	данные отсутствуют	данные отсутствуют
1348	745313.31	1284260.43	данные отсутствуют	данные отсутствуют
1348	745313.31	1284260.43	данные отсутствуют	данные отсутствуют
1349	745312.67	1284262.32	данные отсутствуют	данные отсутствуют
1350	745314.56	1284262.97	данные отсутствуют	данные отсутствуют
Государственный регистратор			ФГИС ЕГРН	
полное наименование должности			подпись	
			инициалы, фамилия	

М.П.



Земельный участок				
(вид объекта недвижимости)				
Лист № ____ Раздела <b>4.2</b>		Всего листов раздела <b>4.2</b> : ____		Всего разделов: ____
30.09.2021 № 99/2021/420701428				
Кадастровый номер:			02:22:000000:283(единое землепользование)	
Номер точки	Координаты, м		Описание закрепления на местности	Средняя квадратическая погрешность определения координат характерных точек границы части земельного участка, м
	X	Y		
1	2	3	4	5
1351	745315.21	1284261.08	данные отсутствуют	данные отсутствуют
1352	745332.38	1284205.97	данные отсутствуют	данные отсутствуют
1352	745332.38	1284205.97	данные отсутствуют	данные отсутствуют
1353	745331.73	1284207.86	данные отсутствуют	данные отсутствуют
1354	745333.62	1284208.51	данные отсутствуют	данные отсутствуют
1355	745334.27	1284206.62	данные отсутствуют	данные отсутствуют
3276	745232	1284508.62	данные отсутствуют	данные отсутствуют
3983	745235.23	1281481.4	данные отсутствуют	данные отсутствуют
3983	745235.23	1281481.4	данные отсутствуют	данные отсутствуют
3984	745213.76	1281545.73	данные отсутствуют	данные отсутствуют
3985	745195.9	1281571.32	данные отсутствуют	данные отсутствуют
3986	745170.77	1281645.89	данные отсутствуют	данные отсутствуют
3987	745159.21	1281680.7	данные отсутствуют	данные отсутствуют
3988	745137.06	1281683.94	данные отсутствуют	данные отсутствуют
3989	745151.8	1281639.54	данные отсутствуют	данные отсутствуют
3990	745177.86	1281562.23	данные отсутствуют	данные отсутствуют
3991	745203.09	1281526.07	данные отсутствуют	данные отсутствуют
Государственный регистратор			ФГИС ЕГРН	
полное наименование должности			подпись	
			инициалы, фамилия	

М.П.

Земельный участок				
(вид объекта недвижимости)				
Лист № ____ Раздела <b>4.2</b>		Всего листов раздела <b>4.2</b> : ____		Всего разделов: ____
30.09.2021 № 99/2021/420701428				
Кадастровый номер:			02:22:000000:283(единое землепользование)	
Номер точки	Координаты, м		Описание закрепления на местности	Средняя квадратическая погрешность определения координат характерных точек границы части земельного участка, м
	X	Y		
1	2	3	4	5
3992	745214.37	1281501.23	данные отсутствуют	данные отсутствуют
3993	745216.91	1281495.62	данные отсутствуют	данные отсутствуют
3994	745221.29	1281485.98	данные отсутствуют	данные отсутствуют
3995	745221.73	1281485.11	данные отсутствуют	данные отсутствуют
3996	745222.73	1281483.68	данные отсутствуют	данные отсутствуют
3997	745223.97	1281482.45	данные отсутствуют	данные отсутствуют
3998	745225.39	1281481.45	данные отсутствуют	данные отсутствуют
3999	745226.97	1281480.71	данные отсутствуют	данные отсутствуют
4000	745228.66	1281480.26	данные отсутствуют	данные отсутствуют
4001	745230.39	1281480.11	данные отсутствуют	данные отсутствуют
4002	745232.13	1281480.26	данные отсутствуют	данные отсутствуют
4003	745232.98	1281480.45	данные отсутствуют	данные отсутствуют
4004	745234.62	1281481.05	данные отсутствуют	данные отсутствуют
4005	745313.22	1284286.77	данные отсутствуют	данные отсутствуют
4005	745313.22	1284286.77	данные отсутствуют	данные отсутствуют
4006	745297.11	1284272.27	данные отсутствуют	данные отсутствуют
4007	745302.84	1284255.89	данные отсутствуют	данные отсутствуют
Государственный регистратор			ФГИС ЕГРН	
полное наименование должности			подпись	
			инициалы, фамилия	

М.П.

Земельный участок				
(вид объекта недвижимости)				
Лист № ____ Раздела <b>4.2</b>		Всего листов раздела <b>4.2</b> : ____		Всего разделов: ____
30.09.2021 № 99/2021/420701428				
Кадастровый номер:			02:22:000000:283(единое землепользование)	
Номер точки	Координаты, м		Описание закрепления на местности	Средняя квадратическая погрешность определения координат характерных точек границы части земельного участка, м
	X	Y		
1	2	3	4	5
4008	745309.83	1284235.96	данные отсутствуют	данные отсутствуют
4009	745352.85	1284168.94	данные отсутствуют	данные отсутствуют
4010	745340.41	1284209.17	данные отсутствуют	данные отсутствуют
4011	745321.71	1284262.5	данные отсутствуют	данные отсутствуют
4012	745251.96	1284518.17	данные отсутствуют	данные отсутствуют
4012	745251.96	1284518.17	данные отсутствуют	данные отсутствуют
4013	745248.2	1284482.21	данные отсутствуют	данные отсутствуют

Государственный регистратор		ФГИС ЕГРН
полное наименование должности	подпись	инициалы, фамилия

М.П.

Земельный участок				
(вид объекта недвижимости)				
Лист № ____ Раздела <b>4.2</b>		Всего листов раздела <b>4.2</b> : ____		Всего разделов: ____
30.09.2021 № 99/2021/420701428				
Кадастровый номер:			02:22:000000:283(единое землепользование)	
Сведения о характерных точках границы части (частей) земельного участка				
Учетный номер части: 41				
Система координат: МСК-05				
Зона №				
Номер точки	Координаты, м		Описание закрепления на местности	Средняя квадратическая погрешность определения координат характерных точек границы части земельного участка, м
	X	Y		
1	2	3	4	5
4014	745867.63	1281750.36	данные отсутствуют	данные отсутствуют
4014	745867.63	1281750.36	данные отсутствуют	данные отсутствуют
4015	745822.9	1281747.05	данные отсутствуют	данные отсутствуют
4016	745814.99	1281742.35	данные отсутствуют	данные отсутствуют
4017	745761.06	1281710.42	данные отсутствуют	данные отсутствуют
4018	745710.64	1281680.57	данные отсутствуют	данные отсутствуют
4019	745662.84	1281652.36	данные отсутствуют	данные отсутствуют
4020	745642.07	1281639.86	данные отсутствуют	данные отсутствуют
4021	745509.99	1281536.81	данные отсутствуют	данные отсутствуют
4022	745536.38	1281553.42	данные отсутствуют	данные отсутствуют
4023	745581.98	1281580.82	данные отсутствуют	данные отсутствуют
4024	745626.71	1281607.27	данные отсутствуют	данные отсутствуют
4025	745673.08	1281635.18	данные отсутствуют	данные отсутствуют
4026	745720.82	1281663.36	данные отсутствуют	данные отсутствуют
4027	745771.25	1281693.21	данные отсутствуют	данные отсутствуют
4028	745825.19	1281725.15	данные отсутствуют	данные отсутствуют

Государственный регистратор		ФГИС ЕГРН
полное наименование должности	подпись	инициалы, фамилия

М.П.

Выписка из Единого государственного реестра недвижимости об объекте недвижимости  
Сведения о частях земельного участка

Земельный участок				
(вид объекта недвижимости)				
Лист № ____ Раздела <b>4.2</b>		Всего листов раздела <b>4.2</b> : ____		Всего разделов: ____
30.09.2021 № 99/2021/420701428				
Кадастровый номер:			02:22:000000:283(единое землепользование)	
Сведения о характерных точках границы части (частей) земельного участка				
Учетный номер части: 42				
Система координат: МСК-05				
Зона №				
Номер точки	Координаты, м		Описание закрепления на местности	Средняя квадратическая погрешность определения координат характерных точек границы части земельного участка, м
	X	Y		
1	2	3	4	5
914	745171.32	1281580.6	данные отсутствуют	данные отсутствуют
916	745158.4	1281681.33	данные отсутствуют	данные отсутствуют
918	745220.43	1281526.41	данные отсутствуют	данные отсутствуют
919	745232.54	1281489.63	данные отсутствуют	данные отсутствуют
926	745219.45	1281496.38	данные отсутствуют	данные отсутствуют
927	745217.71	1281502.23	данные отсутствуют	данные отсутствуют
928	745211.54	1281500.39	данные отсутствуют	данные отсутствуют
3987	745159.21	1281680.7	данные отсутствуют	данные отсутствуют
3988	745137.06	1281683.94	данные отсутствуют	данные отсутствуют
4029	745235.47	1281480.69	данные отсутствуют	данные отсутствуют
4029	745235.47	1281480.69	данные отсутствуют	данные отсутствуют
4030	745217.82	1281533.96	данные отсутствуют	данные отсутствуют
4031	745217.24	1281535.26	данные отсутствуют	данные отсутствуют
4032	745193.52	1281568.95	данные отсутствуют	данные отсутствуют
4033	745170.83	1281645.71	данные отсутствуют	данные отсутствуют
4034	745151.74	1281639.72	данные отсутствуют	данные отсутствуют
Государственный регистратор			ФГИС ЕГРН	
полное наименование должности			подпись	
			инициалы, фамилия	

М.П.

Раздел 4.2

Выписка из Единого государственного реестра недвижимости об объекте недвижимости  
Сведения о частях земельного участка

Земельный участок				
(вид объекта недвижимости)				
Лист № ____ Раздела <b>4.2</b>		Всего листов раздела <b>4.2</b> : ____		Всего разделов: ____
30.09.2021 № 99/2021/420701428				
Кадастровый номер:			02:22:000000:283(единое землепользование)	
Номер точки	Координаты, м		Описание закрепления на местности	Средняя квадратическая погрешность определения координат характерных точек границы части земельного участка, м
	X	Y		
1	2	3	4	5
4035	745153.81	1281632.71	данные отсутствуют	данные отсутствуют
4036	745180.63	1281552.51	данные отсутствуют	данные отсутствуют
4037	745199.78	1281525.32	данные отсутствуют	данные отсутствуют
4038	745212.69	1281496.52	данные отсутствуют	данные отсутствуют
4039	745213.54	1281494.62	данные отсутствуют	данные отсутствуют
4040	745217.95	1281484.79	данные отсутствуют	данные отсутствуют
4041	745218.42	1281483.88	данные отсутствуют	данные отсутствуют
4042	745219.42	1281482.45	данные отсутствуют	данные отсутствуют
4043	745220.65	1281481.22	данные отсутствуют	данные отсутствуют
4044	745222.08	1281480.22	данные отсутствуют	данные отсутствуют
4045	745222.68	1281479.94	данные отсутствуют	данные отсутствуют
4046	745223.66	1281479.48	данные отсутствуют	данные отсутствуют
4047	745225.34	1281479.03	данные отсутствуют	данные отсутствуют
4048	745227.08	1281478.88	данные отсутствуют	данные отсутствуют
4049	745228.81	1281479.03	данные отсутствуют	данные отсутствуют
4050	745230.44	1281479.47	данные отсутствуют	данные отсутствуют
4051	745231.07	1281479.45	данные отсутствуют	данные отсутствуют
Государственный регистратор			ФГИС ЕГРН	
полное наименование должности			подпись	
			инициалы, фамилия	

М.П.

Земельный участок				
(вид объекта недвижимости)				
Лист № ____ Раздела <b>4.2</b>		Всего листов раздела <b>4.2</b> : ____		Всего разделов: ____
30.09.2021 № 99/2021/420701428				
Кадастровый номер:			02:22:000000:283(единое землепользование)	
Номер точки	Координаты, м		Описание закрепления на местности	Средняя квадратическая погрешность определения координат характерных точек границы части земельного участка, м
	X	Y		
1	2	3	4	5
4052	745232.63	1281479.64	данные отсутствуют	данные отсутствуют
4053	745234.14	1281480.07	данные отсутствуют	данные отсутствуют

Государственный регистратор		ФГИС ЕГРН
полное наименование должности	подпись	инициалы, фамилия

М.П.

Раздел 4.2

Выписка из Единого государственного реестра недвижимости об объекте недвижимости  
Сведения о частях земельного участка

Земельный участок				
(вид объекта недвижимости)				
Лист № ____ Раздела <b>4.2</b>		Всего листов раздела <b>4.2</b> : ____		Всего разделов: ____
30.09.2021 № 99/2021/420701428				
Кадастровый номер:			02:22:000000:283(единое землепользование)	
Сведения о характерных точках границы части (частей) земельного участка				
Учетный номер части: 43				
Система координат: МСК-05				
Зона №				
Номер точки	Координаты, м		Описание закрепления на местности	Средняя квадратическая погрешность определения координат характерных точек границы части земельного участка, м
	X	Y		
1	2	3	4	5
942	745498.43	1281527.79	данные отсутствуют	данные отсутствуют
4054	745907.65	1281753.33	данные отсутствуют	данные отсутствуют
4054	745907.65	1281753.33	данные отсутствуют	данные отсутствуют
4055	745862.73	1281750	данные отсутствуют	данные отсутствуют
4056	745819.56	1281724.46	данные отсутствуют	данные отсутствуют
4057	745755.11	1281686.28	данные отсутствуют	данные отсутствуют
4058	745694.74	1281650.56	данные отсутствуют	данные отсутствуют
4059	745627.82	1281611.25	данные отсутствуют	данные отсутствуют
4060	745558.19	1281570.29	данные отсутствуют	данные отсутствуют
4061	745536.26	1281557.31	данные отсутствуют	данные отсутствуют
4062	745380.65	1281456.16	данные отсутствуют	данные отсутствуют
4063	745390.2	1281451.74	данные отсутствуют	данные отсутствуют
4064	745391.89	1281451.29	данные отсутствуют	данные отсутствуют
4065	745393.62	1281451.14	данные отсутствуют	данные отсутствуют
4066	745395.36	1281451.29	данные отсутствуют	данные отсутствуют
4067	745397.04	1281451.74	данные отсутствуют	данные отсутствуют

Государственный регистратор		ФГИС ЕГРН
полное наименование должности	подпись	инициалы, фамилия

М.П.

Земельный участок				
(вид объекта недвижимости)				
Лист № ____ Раздела <b>4.2</b>		Всего листов раздела <b>4.2</b> : ____		Всего разделов: ____
30.09.2021 № 99/2021/420701428				
Кадастровый номер:			02:22:000000:283(единое землепользование)	
Номер точки	Координаты, м		Описание закрепления на местности	Средняя квадратическая погрешность определения координат характерных точек границы части земельного участка, м
	X	Y		
1	2	3	4	5
4068	745398.66	1281452.5	данные отсутствуют	данные отсутствуют
4069	745452.35	1281483.81	данные отсутствуют	данные отсутствуют
4070	745513.18	1281520.39	данные отсутствуют	данные отсутствуют
4071	745568.35	1281553.07	данные отсутствуют	данные отсутствуют
4072	745637.95	1281594.01	данные отсутствуют	данные отсутствуют
4073	745704.89	1281633.33	данные отсутствуют	данные отсутствуют
4074	745765.3	1281669.07	данные отсутствуют	данные отсутствуют
4075	745829.75	1281707.25	данные отсутствуют	данные отсутствуют
4076	745891.85	1281743.98	данные отсутствуют	данные отсутствуют

Государственный регистратор		ФГИС ЕГРН
полное наименование должности	подпись	инициалы, фамилия

М.П.

Земельный участок				
(вид объекта недвижимости)				
Лист № ____ Раздела <b>4.2</b>		Всего листов раздела <b>4.2</b> : ____		Всего разделов: ____
30.09.2021 № 99/2021/420701428				
Кадастровый номер:			02:22:000000:283(единое землепользование)	
Сведения о характерных точках границы части (частей) земельного участка				
Учетный номер части: 44				
Система координат: МСК-05				
Зона №				
Номер точки	Координаты, м		Описание закрепления на местности	Средняя квадратическая погрешность определения координат характерных точек границы части земельного участка, м
	X	Y		
1	2	3	4	5
919	745232.54	1281489.63	данные отсутствуют	данные отсутствуют
923	745234.72	1281449.92	данные отсутствуют	данные отсутствуют
924	745229.37	1281448.72	данные отсутствуют	данные отсутствуют
926	745219.45	1281496.38	данные отсутствуют	данные отсутствуют
1127	741573.69	1281472.13	данные отсутствуют	данные отсутствуют
1179	741572.67	1281473.87	данные отсутствуют	данные отсутствуют
1260	743925.53	1281190.62	данные отсутствуют	данные отсутствуют
1264	744018.05	1281181.92	данные отсутствуют	данные отсутствуют
4077	745245.91	1281448.76	данные отсутствуют	данные отсутствуют
4077	745245.91	1281448.76	данные отсутствуют	данные отсутствуют
4078	745229.24	1281499.66	данные отсутствуют	данные отсутствуют
4079	745229.21	1281499.66	данные отсутствуют	данные отсутствуют
4080	745227.97	1281499.49	данные отсутствуют	данные отсутствуют
4081	745225.55	1281498.91	данные отсутствуют	данные отсутствуют
4082	745223.76	1281498.27	данные отсутствуют	данные отсутствуют
4083	745219.42	1281496.48	данные отсутствуют	данные отсутствуют

Государственный регистратор		ФГИС ЕГРН
полное наименование должности	подпись	инициалы, фамилия

М.П.

Земельный участок				
(вид объекта недвижимости)				
Лист № ____ Раздела <b>4.2</b>		Всего листов раздела <b>4.2</b> : ____		Всего разделов: ____
30.09.2021 № 99/2021/420701428				
Кадастровый номер:			02:22:000000:283(единое землепользование)	
Номер точки	Координаты, м		Описание закрепления на местности	Средняя квадратическая погрешность определения координат характерных точек границы части земельного участка, м
	X	Y		
1	2	3	4	5
4084	745218.42	1281496.07	данные отсутствуют	данные отсутствуют
4085	745215.57	1281494.9	данные отсутствуют	данные отсутствуют
4086	745201.3	1281490.17	данные отсутствуют	данные отсутствуют
4087	745216.84	1281443.28	данные отсутствуют	данные отсутствуют
4088	745227.89	1281446.71	данные отсутствуют	данные отсутствуют
4089	745229.86	1281446.54	данные отсутствуют	данные отсутствуют
4090	745235.57	1281446.09	данные отсутствуют	данные отсутствуют
4091	745236.29	1281446.08	данные отсутствуют	данные отсутствуют
4092	745238.77	1281446.28	данные отсутствуют	данные отсутствуют
4093	745239.99	1281446.49	данные отсутствуют	данные отсутствуют
4094	745242.39	1281447.14	данные отсутствуют	данные отсутствуют
4095	745244.7	1281448.08	данные отсутствуют	данные отсутствуют
4096	743743.65	1281210.88	данные отсутствуют	данные отсутствуют
4096	743743.65	1281210.88	данные отсутствуют	данные отсутствуют
4097	743785.38	1281165.55	данные отсутствуют	данные отсутствуют
4098	743893.96	1281169.72	данные отсутствуют	данные отсутствуют
4099	743947.29	1281171.77	данные отсутствуют	данные отсутствуют
Государственный регистратор			ФГИС ЕГРН	
полное наименование должности			подпись	
			инициалы, фамилия	

М.П.

Раздел 4.2

Выписка из Единого государственного реестра недвижимости об объекте недвижимости  
Сведения о частях земельного участка

Земельный участок				
(вид объекта недвижимости)				
Лист № ____ Раздела <b>4.2</b>		Всего листов раздела <b>4.2</b> : ____		Всего разделов: ____
30.09.2021 № 99/2021/420701428				
Кадастровый номер:			02:22:000000:283(единое землепользование)	
Номер точки	Координаты, м		Описание закрепления на местности	Средняя квадратическая погрешность определения координат характерных точек границы части земельного участка, м
	X	Y		
1	2	3	4	5
4100	743954.32	1281172.04	данные отсутствуют	данные отсутствуют
4101	744016.09	1281174.42	данные отсутствуют	данные отсутствуют
4102	744013.56	1281221.25	данные отсутствуют	данные отсутствуют
4103	743952.52	1281218.9	данные отсутствуют	данные отсутствуют
4104	743751.29	1281211.18	данные отсутствуют	данные отсутствуют
4105	741660.46	1281251.17	данные отсутствуют	данные отсутствуют
4105	741660.46	1281251.17	данные отсутствуют	данные отсутствуют
4106	741646.99	1281139.24	данные отсутствуют	данные отсутствуют
4107	741655.56	1281114.61	данные отсутствуют	данные отсутствуют
4108	741656.59	1281112.19	данные отсутствуют	данные отсутствуют
4109	741657.84	1281110.04	данные отсутствуют	данные отсутствуют
4110	741658.19	1281109.58	данные отсутствуют	данные отсутствуют
4111	741670.37	1281225.31	данные отсутствуют	данные отсутствуют
4112	741577.51	1281475.82	данные отсутствуют	данные отсутствуют
4112	741577.51	1281475.82	данные отсутствуют	данные отсутствуют
4113	741537.45	1281448.71	данные отсутствуют	данные отсутствуют
4114	741538.61	1281445.49	данные отсутствуют	данные отсутствуют
Государственный регистратор			ФГИС ЕГРН	
полное наименование должности			подпись	
			инициалы, фамилия	

М.П.

<b>Земельный участок</b>				
(вид объекта недвижимости)				
Лист № ____ Раздела <b>4.2</b>		Всего листов раздела <b>4.2</b> : ____		Всего разделов: ____
Всего листов выписки: ____				
<b>30.09.2021 № 99/2021/420701428</b>				
Кадастровый номер:			<b>02:22:000000:283(единое землепользование)</b>	
Номер точки	Координаты, м		Описание закрепления на местности	Средняя квадратическая погрешность определения координат характерных точек границы части земельного участка, м
	X	Y		
1	2	3	4	5
4115	741578.27	1281473.72	данные отсутствуют	данные отсутствуют
Государственный регистратор			ФГИС ЕГРН	
полное наименование должности			подпись	
			инициалы, фамилия	

М.П.

<b>Земельный участок</b>				
(вид объекта недвижимости)				
Лист № ____ Раздела <b>4.2</b>		Всего листов раздела <b>4.2</b> : ____		Всего разделов: ____
Всего листов выписки: ____				
<b>30.09.2021 № 99/2021/420701428</b>				
Кадастровый номер:			<b>02:22:000000:283(единое землепользование)</b>	
Сведения о характерных точках границы части (частей) земельного участка				
Учетный номер части: 45				
Система координат: МСК-05				
Зона №				
Номер точки	Координаты, м		Описание закрепления на местности	Средняя квадратическая погрешность определения координат характерных точек границы части земельного участка, м
	X	Y		
1	2	3	4	5
422	741108.05	1287625.79	данные отсутствуют	данные отсутствуют
429	741108.98	1287636.05	данные отсутствуют	данные отсутствуют
4116	741148.29	1287610.16	данные отсутствуют	данные отсутствуют
4116	741148.29	1287610.16	данные отсутствуют	данные отсутствуют
4117	741148.09	1287615.34	данные отсутствуют	данные отсутствуют
4118	741147.78	1287604.21	данные отсутствуют	данные отсутствуют
Государственный регистратор			ФГИС ЕГРН	
полное наименование должности			подпись	
			инициалы, фамилия	

М.П.