

**Акционерное общество  
«Научно-исследовательский и проектный институт гражданского  
строительства, благоустройства и городского дизайна «Моспроект-3»  
АО «Моспроект-3»**



**Г Р У П П А К О М П А Н И Й  
МОСПРОЕКТ-3**

**Свидетельство № СРО-П-132-01022010 от 24.06.2019г.**

**Заказчик – Государственная компания «Российские автомобильные дороги»**

***Строительство скоростной автомобильной дороги Казань –  
Екатеринбург на участке Дюртюли – Ачит***

**этап 1.1 км 0 – км 90  
Республика Башкортостан**

## **ПРОЕКТ МЕЖЕВАНИЯ ТЕРРИТОРИИ**

**Материалы по обоснованию проекта межевания территории  
Раздел 4. Материалы по обоснованию проекта межевания  
территории. Пояснительная записка**

**Том 2.4.36**

**Часть 36. Материалы по обоснованию проекта межевания  
территории. Приложения  
Кадастровые выписки (кад.квартал 02:22:000000)**

**8841-21-1.1-ПМТ- ПММО2.4.36**

Акционерное общество  
«Научно-исследовательский и проектный институт гражданского  
строительства, благоустройства и городского дизайна «Моспроект-3»  
АО «Моспроект-3»

*Строительство скоростной автомобильной дороги Казань –  
Екатеринбург на участке Дюртюли – Ачит*  
этап 1.1 км 0 – км 90  
Республика Башкортостан

**ПРОЕКТ МЕЖЕВАНИЯ ТЕРРИТОРИИ**

**Материалы по обоснованию проекта межевания территории  
Раздел 4. Материалы по обоснованию проекта межевания  
территории. Пояснительная записка**

**Том 2.4.36**

**Часть 36. Материалы по обоснованию проекта межевания  
территории. Приложения  
Кадастровые выписки (кад.квартал 02:22:000000)**

**8841-21-1.1-ПМТ- ПММО2.4.36**

Руководитель Дирекции  
по проектированию №2

Комплексный главный  
инженер проекта



Т.И. Гушляк

А.В. Федосеев

2021

Согласовано			
Взам. инв. №			
Подпись и дата			
Инв. № подл.			



**СТРОИТЕЛЬСТВО СКОРОСТНОЙ АВТОМОБИЛЬНОЙ ДОРОГИ  
КАЗАНЬ – ЕКАТЕРИНБУРГ НА УЧАСТКЕ ДЮРТЮЛИ – АЧИТ**

**Строительство скоростной автомобильной дороги Казань –  
Екатеринбург на участке Дюртюли – Ачит  
этап 1.1 км 0 – км 90  
Республика Башкортостан**

**Проект межевания территории  
Материалы по обоснованию проекта межевания территории  
Раздел 4. Материалы по обоснованию проекта межевания  
территории. Пояснительная записка**

**Том 2.4.36**

**Часть 36. Материалы по обоснованию проекта межевания территории.  
Приложения  
Кадастровые выписки (кад.квартал 02:22:000000)**

**8841-21-1.1-ПМТ- ПММО2.4.36**

**Генеральный директор**

**Комплексный ГИП**



**Ю.А. Орленко**

**О.Н. Андреева**

**Санкт-Петербург  
2021**



ИНН 7710946388 КПП 770901001 ОГРН 1137746777871  
Россия, 127006, г. Москва, Страстной бульвар, д. 9, эт. 3 пом. XV ком. 7  
Тел.: +7 (495) 775-99-20, post@avtodor-eng.ru, www.avtodor-eng.ru

---

## **ПРОЕКТ МЕЖЕВАНИЯ ТЕРРИТОРИИ ЛИНЕЙНОГО ОБЪЕКТА**

**«Строительство скоростной автомобильной дороги Казань – Екатеринбург на участке Дюртюли – Ачит», этап 1.1. км 0 – км 90, Республика Башкортостан»**

**Материалы по обоснованию проекта межевания территории  
Раздел 4. Материалы по обоснованию проекта межевания территории.  
Пояснительная записка**

**Том 2.4.36**

**Часть 36. Материалы по обоснованию проекта межевания территории.  
Приложения  
Кадастровые выписки (кад.квартал 02:22:000000)**

**8841-21-1.1-ПМТ- ПММО2.4.36**

Генеральный директор

Начальник управления  
территориального планирования




К.В. Могильный

Е.Ю. Погоньева

**Москва 2021**

СОСТАВ АВТОРСКОГО КОЛЛЕКТИВА  
ПРОЕКТА МЕЖЕВАНИЯ ТЕРРИТОРИИ ЛИНЕЙНОГО ОБЪЕКТА  
«Строительство скоростной автомобильной дороги Казань – Екатеринбург на участке  
Дюртюли – Ачит», этап 1.1 км 0 – км 90, Республика Башкортостан»

Начальник управления  
территориального планирования



(подпись)

Погоньева Е.Ю.


Начальник отдела  
территориального планирования



(подпись)

Рачкова Е.С.


Главный специалист отдела  
территориального планирования



(подпись)

Копейкина О.М.

Главный специалист отдела подготовки  
исходно-разрешительной документации



(подпись)

Минубаева Ю.Р.

Ведущий специалист отдела  
территориального планирования



(подпись)

Жарикова М.С.

Специалист отдела подготовки  
исходно-разрешительной документации



(подпись)

Янин Т.С.

**СОДЕРЖАНИЕ**

1. Состав документации по планировке территории (лист 1 – лист 14).....7
2. Выписка из Единого государственного реестра недвижимости об объекте недвижимости на земельный участок с кадастровым номером 02:22:000000:284.....21

**Строительство скоростной автомобильной дороги Казань –  
Екатеринбург на участке Дюртюли – Ачит**

Номер тома	Обозначение	Наименование	Примечание
<b>Строительство скоростной автомобильной дороги Казань – Екатеринбург на участке Дюртюли – Ачит», этап 1.1 км 0 – км 90, Республика Башкортостан</b>			
<b>Проект планировки территории</b>			
<b>1. Основная часть проекта планировки территории</b>			
<b>Раздел 1. «Проект планировки территории. Графическая часть»</b>			
Том 1.1.1	8841-21-1.1-ППТ-ППОЧ1.1.1	<b>Часть 1.</b> Чертежи красных линий. Муниципальный район Дюртюлинский район	АО «Петербургские дороги»
Том 1.1.2	8841-21-1.1-ППТ-ППОЧ1.1.2	<b>Часть 2.</b> Чертежи красных линий. Муниципальный район Бураевский район	АО «Петербургские дороги»
Том 1.1.3	8841-21-1.1-ППТ-ППОЧ1.1.3	<b>Часть 3.</b> Чертежи границ зон планируемого размещения линейных объектов, совмещенный с чертежом границ зон планируемого размещения линейных объектов, подлежащих реконструкции в связи с изменением их местоположения (автомобильных дорог). Муниципальный район Дюртюлинский район	АО «Петербургские дороги»
Том 1.1.4	8841-21-1.1-ППТ-ППОЧ1.1.4	<b>Часть 4.</b> Чертежи границ зон планируемого размещения линейных объектов, совмещенный с чертежом границ зон планируемого размещения линейных объектов, подлежащих реконструкции в связи с изменением их местоположения (автомобильных дорог). Муниципальный район Бураевский район	АО «Петербургские дороги»
Том 1.1.5	8841-21-1.1-ППТ-ППОЧ1.1.5	<b>Часть 5.</b> Чертежи границ зон планируемого размещения линейных объектов, подлежащих реконструкции в связи с изменением их местоположения (инженерных сетей и сооружений). Муниципальный район Дюртюлинский район	АО «Петербургские дороги»
Том 1.1.6	8841-21-1.1-ППТ-ППОЧ1.1.6	<b>Часть 6.</b> Чертежи границ зон планируемого размещения линейных объектов, подлежащих реконструкции в связи с изменением их местоположения (инженерных сетей и сооружений). Муниципальный район Бураевский район	АО «Петербургские дороги»

Согласовано

Взам. инв. №

Подпись и дата

Инв. № подл.

8841-21-1.1-СП

Изм.	Кол.уч.	Лист	№док.	Подпись	Дата
Разработал		Кудрявцева			10.21
Н.Контр.		Кузнецов			10.21
КГИП		Андреева			10.21

Состав документации  
по планировке территории

Стадия	Лист	Листов
ДПТ	1	14



**Строительство скоростной автомобильной дороги Казань –  
Екатеринбург на участке Дюртюли – Ачит**

**Раздел 2. «Положение о размещении линейных объектов»**

Том 1.2.1	8841-21-1.1-ППТ- ППОЧ1.2.1	<b>Часть 1.</b> Положение о размещении линейных объектов	АО «Петербургские дороги»
-----------	-------------------------------	--	---------------------------------

**2. Материалы по обоснованию проекта планировки территории**

**Раздел 3. «Материалы по обоснованию проекта планировки территории.  
Графическая часть»**

Том 2.3.1	8841-21-1.1-ППТ- ППМО2.3.1	<b>Часть 1.</b> Схема расположения элементов планировочной структуры. Схема использования территории в период подготовки проекта планировки территории. Муниципальный район Дюртюлинский район	АО «Петербургские дороги»
Том 2.3.2	8841-21-1.1-ППТ- ППМО2.3.2	<b>Часть 2.</b> Схема расположения элементов планировочной структуры. Схема использования территории в период подготовки проекта планировки территории. Муниципальный район Бураевский район	АО «Петербургские дороги»
Том 2.3.3	8841-21-1.1-ППТ- ППМО2.3.3	<b>Часть 3.</b> Схема организации улично-дорожной сети и движения транспорта. Муниципальный район Дюртюлинский район	АО «Петербургские дороги»
Том 2.3.4	8841-21-1.1-ППТ- ППМО2.3.4	<b>Часть 4.</b> Схема организации улично-дорожной сети и движения транспорта. Муниципальный район Бураевский район	АО «Петербургские дороги»
Том 2.3.5	8841-21-1.1-ППТ- ППМО2.3.5	<b>Часть 5.</b> Схема вертикальной планировки территории. Схема инженерной подготовки и инженерной защиты территории. Муниципальный район Дюртюлинский район	АО «Петербургские дороги»
Том 2.3.6	8841-21-1.1-ППТ- ППМО2.3.6	<b>Часть 6.</b> Схема вертикальной планировки территории. Схема инженерной подготовки и инженерной защиты территории. Муниципальный район Бураевский район	АО «Петербургские дороги»
Том 2.3.7	8841-21-1.1-ППТ- ППМО2.3.7	<b>Часть 7.</b> Схема границ зон с особыми условиями использования территорий, особо охраняемых природных территорий, лесничеств, границ территорий объектов культурного наследия. Схема границ территорий, подверженных риску возникновения чрезвычайных ситуаций природного и техногенного характера (пожар, взрыв, химическое, радиоактивное заражение, затопление, подтопление, оползень, карсты, эрозия и т.д. Муниципальный район Дюртюлинский район	АО «Петербургские дороги»

Инов. № подл.	Подпись и дата	Взам. инв. №

Изм.	Кол.уч.	Лист	№ док.	Подпись	Дата	8841-21-1.1-СП	Лист 2
------	---------	------	--------	---------	------	----------------	-----------



**Строительство скоростной автомобильной дороги Казань –  
Екатеринбург на участке Дюртюли – Ачит**

Том 2.3.8	8841-21-1.1-ППТ- ППМО2.3.8	<b>Часть 8.</b> Схема границ зон с особыми условиями использования территорий, особо охраняемых природных территорий, лесничеств, границ территорий объектов культурного наследия. Схема границ территорий, подверженных риску возникновения чрезвычайных ситуаций природного и техногенного характера (пожар, взрыв, химическое, радиоактивное заражение, затопление, подтопление, оползень, карсты, эрозия и т.д. Муниципальный район Бураевский район	АО «Петербургские дороги»
Том 2.3.9	8841-21-1.1-ППТ- ППМО2.3.9	<b>Часть 9.</b> Схема конструктивных и планировочных решений. Муниципальный район Дюртюлинский район	АО «Петербургские дороги»
Том 2.3.10	8841-21-1.1-ППТ- ППМО2.3.10	<b>Часть 10.</b> Схема конструктивных и планировочных решений. Муниципальный район Бураевский район	АО «Петербургские дороги»

**Раздел 4. «Материалы по обоснованию проекта планировки территории.  
Пояснительная записка»**

Том 2.4.1	8841-21-1.1-ППТ- ППМО2.4.1	<b>Часть 1.</b> Пояснительная записка	АО «Петербургские дороги»
-----------	-------------------------------	---------------------------------------	------------------------------

**Проект межевания территории**

**1. Основная часть проекта межевания территории**

**Раздел 1. «Проект межевания территории. Графическая часть»**

Том 1.1.1	8841-21-1.1-ПМТ- ПМОЧ1.1.1	<b>Часть 1.</b> Проект межевания территории. Графическая часть. Сельское поселение Такарликовский сельсовет муниципального района Дюртюлинского района	АО «Петербургские дороги»/ ООО «Автодор-Инжиниринг»
Том 1.1.2	8841-21-1.1-ПМТ- ПМОЧ1.1.2	<b>Часть 2.</b> Проект межевания территории. Графическая часть. Сельское поселение Таймурзинский сельсовет муниципального района Дюртюлинского района	АО «Петербургские дороги»/ ООО «Автодор-Инжиниринг»
Том 1.1.3	8841-21-1.1-ПМТ- ПМОЧ1.1.3	<b>Часть 3.</b> Проект межевания территории. Графическая часть. Сельское поселение Суккуловский сельсовет муниципального района Дюртюлинского района	АО «Петербургские дороги»/ ООО «Автодор-Инжиниринг»
Том 1.1.4	8841-21-1.1-ПМТ- ПМОЧ1.1.4	<b>Часть 4.</b> Проект межевания территории. Графическая часть. Сельское поселение Учпилинский сельсовет муниципального района Дюртюлинского района	АО «Петербургские дороги»/ ООО «Автодор-Инжиниринг»
Том 1.1.5	8841-21-1.1-ПМТ- ПМОЧ1.1.5	<b>Часть 5.</b> Проект межевания территории. Графическая часть. Сельское поселение Староянтузовский сельсовет муниципального района Дюртюлинского района	АО «Петербургские дороги»/ ООО «Автодор-Инжиниринг»

Изм.	Кол.уч.	Лист	№ док.	Подпись	Дата

8841-21-1.1-СП

Лист

3

**Строительство скоростной автомобильной дороги Казань –  
Екатеринбург на участке Дюртюли – Ачит**

Том 1.1.6	8841-21-1.1-ПМТ-ПМОЧ1.1.6	<b>Часть 6.</b> Проект межевания территории. Графическая часть. Сельское поселение Вострецовский сельсовет муниципального района Бураевского района	АО «Петербургские дороги»/ ООО «Автодор-Инжиниринг»
Том 1.1.7	8841-21-1.1-ПМТ-ПМОЧ1.1.7	<b>Часть 7.</b> Проект межевания территории. Графическая часть. Сельское поселение Бардаковский сельсовет муниципального района Бураевского района	АО «Петербургские дороги»/ ООО «Автодор-Инжиниринг»
Том 1.1.8	8841-21-1.1-ПМТ-ПМОЧ1.1.8	<b>Часть 8.</b> Проект межевания территории. Графическая часть. Сельское поселение Каинлыковский сельсовет муниципального района Бураевского района	АО «Петербургские дороги»/ ООО «Автодор-Инжиниринг»
Том 1.1.9	8841-21-1.1-ПМТ-ПМОЧ1.1.9	<b>Часть 9.</b> Проект межевания территории. Графическая часть. Сельское поселение Кушманаковский сельсовет муниципального района Бураевского района	АО «Петербургские дороги»/ ООО «Автодор-Инжиниринг»
Том 1.1.10	8841-21-1.1-ПМТ-ПМОЧ1.1.10	<b>Часть 10.</b> Проект межевания территории. Графическая часть. Сельское поселение Бураевский сельсовет муниципального района Бураевского района	АО «Петербургские дороги»/ ООО «Автодор-Инжиниринг»
Том 1.1.11	8841-21-1.1-ПМТ-ПМОЧ1.1.11	<b>Часть 11.</b> Проект межевания территории. Графическая часть. Сельское поселение Кузбаевский сельсовет муниципального района Бураевского района	АО «Петербургские дороги»/ ООО «Автодор-Инжиниринг»
Том 1.1.12	8841-21-1.1-ПМТ-ПМОЧ1.1.12	<b>Часть 12.</b> Проект межевания территории. Графическая часть. Сельское поселение Ваньшевский сельсовет муниципального района Бураевского района	АО «Петербургские дороги»/ ООО «Автодор-Инжиниринг»
Том 1.1.13	8841-21-1.1-ПМТ-ПМОЧ1.1.13	<b>Часть 13.</b> Проект межевания территории. Графическая часть. Сельское поселение Тепляковский сельсовет муниципального района Бураевского района	АО «Петербургские дороги»/ ООО «Автодор-Инжиниринг»
<b>Раздел 2. «Проект межевания территории. Текстовая часть»</b>			
Том 1.2.1	8841-21-1.1-ПМТ-ПМОЧ1.2.1	Часть 1. Проект межевания территории. Текстовая часть	АО «Петербургские дороги»/ ООО «Автодор-Инжиниринг»
Том 1.2.2	8841-21-1.1-ПМТ-ПМОЧ1.2.2.	Часть 2. Проект межевания территории. Текстовая часть	АО «Петербургские дороги»/ ООО «Автодор-Инжиниринг»

Инов. № подл.	Подпись и дата	Взам. инв. №

Изм.	Кол.уч.	Лист	№ док.	Подпись	Дата

8841-21-1.1-СП

Лист

4

**Строительство скоростной автомобильной дороги Казань –  
Екатеринбург на участке Дюртюли – Ачит**

**2. Материалы по обоснованию проекта межевания территории**

**Раздел 3. «Материалы по обоснованию проекта межевания территории.  
Графическая часть»**

Том 2.3.1	8841-21-1.1-ПМТ-ПММО.2.3.1	<b>Часть 1.</b> Материалы по обоснованию проекта межевания территории. Графическая часть. Сельское поселение Такарликовский сельсовет муниципального района Дюртюлинского района	АО «Петербургские дороги»/ ООО «Автодор-Инжиниринг»
Том 2.3.2	8841-21-1.1-ПМТ-ПММО.2.3.2	<b>Часть 2.</b> Материалы по обоснованию проекта межевания территории. Графическая часть. Сельское поселение Таймурзинский сельсовет муниципального района Дюртюлинского района	АО «Петербургские дороги»/ ООО «Автодор-Инжиниринг»
Том 2.3.3	8841-21-1.1-ПМТ-ПММО.2.3.3	<b>Часть 3.</b> Материалы по обоснованию проекта межевания территории. Графическая часть. Сельское поселение Суккуловский сельсовет муниципального района Дюртюлинского района	АО «Петербургские дороги»/ ООО «Автодор-Инжиниринг»
Том 2.3.4	8841-21-1.1-ПМТ-ПММО.2.3.4	<b>Часть 4.</b> Материалы по обоснованию проекта межевания территории. Графическая часть. Сельское поселение Учпилинский сельсовет муниципального района Дюртюлинского района	АО «Петербургские дороги»/ ООО «Автодор-Инжиниринг»
Том 2.3.5	8841-21-1.1-ПМТ-ПММО.2.3.5	<b>Часть 5.</b> Материалы по обоснованию проекта межевания территории. Графическая часть. Сельское поселение Староянтузовский сельсовет муниципального района Дюртюлинского района	АО «Петербургские дороги»/ ООО «Автодор-Инжиниринг»
Том 2.3.6	8841-21-1.1-ПМТ-ПММО.2.3.6	<b>Часть 6.</b> Материалы по обоснованию проекта межевания территории. Графическая часть. Сельское поселение Вострецовский сельсовет муниципального района Бураевского района	АО «Петербургские дороги»/ ООО «Автодор-Инжиниринг»
Том 2.3.7	8841-21-1.1-ПМТ-ПММО.2.3.7	<b>Часть 7.</b> Материалы по обоснованию проекта межевания территории. Графическая часть. Сельское поселение Бардаковский сельсовет муниципального района Бураевского района	АО «Петербургские дороги»/ ООО «Автодор-Инжиниринг»
Том 2.3.8	8841-21-1.1-ПМТ-ПММО.2.3.8	<b>Часть 8.</b> Материалы по обоснованию проекта межевания территории. Графическая часть. Сельское поселение Каинлыковский сельсовет муниципального района Бураевского района	АО «Петербургские дороги»/ ООО «Автодор-Инжиниринг»
Том 2.3.9	8841-21-1.1-ПМТ-ПММО.2.3.9	<b>Часть 9.</b> Материалы по обоснованию проекта межевания территории. Графическая часть. Сельское поселение Кушманаковский сельсовет муниципального района Бураевского района	АО «Петербургские дороги»/ ООО «Автодор-Инжиниринг»

Интв. № подл.	Подпись и дата	Взам. инв. №

Изм.	Кол.уч.	Лист	№ док.	Подпись	Дата

8841-21-1.1-СП

Лист

5

**Строительство скоростной автомобильной дороги Казань –  
Екатеринбург на участке Дюртюли – Ачит**

Том 2.3.10	8841-21-1.1-ПМТ-ПММО.2.3.10	<b>Часть 10.</b> Материалы по обоснованию проекта межевания территории. Графическая часть. Сельское поселение Бураевский сельсовет муниципального района Бураевского района	АО «Петербургские дороги»/ ООО «Автомобиль-Инжиниринг»
Том 2.3.11	8841-21-1.1-ПМТ-ПММО.2.3.11	<b>Часть 11.</b> Материалы по обоснованию проекта межевания территории. Графическая часть. Сельское поселение Кузбаевский сельсовет муниципального района Бураевского района	АО «Петербургские дороги»/ ООО «Автомобиль-Инжиниринг»
Том 2.3.12	8841-21-1.1-ПМТ-ПММО.2.3.12	<b>Часть 12.</b> Материалы по обоснованию проекта межевания территории. Графическая часть. Сельское поселение Ваньшевский сельсовет муниципального района Бураевского района	АО «Петербургские дороги»/ ООО «Автомобиль-Инжиниринг»
Том 2.3.13	8841-21-1.1-ПМТ-ПММО.2.3.13	<b>Часть 13.</b> Материалы по обоснованию проекта межевания территории. Графическая часть. Сельское поселение Тепляковский сельсовет муниципального района Бураевского района	АО «Петербургские дороги»/ ООО «Автомобиль-Инжиниринг»

**Раздел 4. «Материалы по обоснованию проекта межевания территории.  
Пояснительная записка»**

Том 2.4.1	8841-21-1.1-ПМТ-ПММО.2.4.1	<b>Часть 1.</b> Материалы по обоснованию проекта межевания территории. Пояснительная записка.	АО «Петербургские дороги»/ ООО «Автомобиль-Инжиниринг»
Том 2.4.2	8841-21-1.1-ПМТ-ПММО.2.4.2	<b>Часть 2.</b> Материалы по обоснованию проекта межевания территории. Приложения (письма, приказы, распоряжения, иные материалы).	АО «Петербургские дороги»/ ООО «Автомобиль-Инжиниринг»
Том 2.4.3	8841-21-1.1-ПМТ-ПММО.2.4.3	<b>Часть 3.</b> Материалы по обоснованию проекта межевания территории. Приложения. (письма, приказы, распоряжения, иные материалы)	АО «Петербургские дороги»/ ООО «Автомобиль-Инжиниринг»
Том 2.4.4	8841-21-1.1-ПМТ-ПММО.2.4.4	<b>Часть 4.</b> Материалы по обоснованию проекта межевания территории. Приложения. (письма, приказы, распоряжения, иные материалы)	АО «Петербургские дороги»/ ООО «Автомобиль-Инжиниринг»

*Материалы на электронном носителе Том 2.4.4 – Том 2.4.41*

Том 2.4.5	8841-21-1.1-ПМТ-ПММО.2.4.5	<b>Часть 5.</b> Материалы по обоснованию проекта межевания территории. Приложения Кадастровые выписки (кад.квартал 02:17:000000)	АО «Петербургские дороги»/ ООО «Автомобиль-Инжиниринг»
Том 2.4.6	8841-21-1.1-ПМТ-ПММО.2.4.6	<b>Часть 6.</b> Материалы по обоснованию проекта межевания территории. Приложения Кадастровые выписки (кад.квартал 02:17:000000)	АО «Петербургские дороги»/ ООО «Автомобиль-Инжиниринг»

Инв. № подл.	
Подпись и дата	
Взам. инв. №	

Изм.	Кол.уч.	Лист	№ док.	Подпись	Дата

8841-21-1.1-СП

Лист

6

**Строительство скоростной автомобильной дороги Казань –  
Екатеринбург на участке Дюряули – Ачит**

			Инжиниринг»
Том 2.4.7	8841-21-1.1-ПМТ-ПММО2.4.7	<b>Часть 7.</b> Материалы по обоснованию проекта межевания территории. Приложения Кадастровые выписки (кад.квартал 02:17:000000)	АО «Петербургские дороги»/ ООО «Автодор-Инжиниринг»
Том 2.4.8	8841-21-1.1-ПМТ-ПММО2.4.8	<b>Часть 8.</b> Материалы по обоснованию проекта межевания территории. Приложения Кадастровые выписки (кад.квартал 02:17:000000)	АО «Петербургские дороги»/ ООО «Автодор-Инжиниринг»
Том 2.4.9	8841-21-1.1-ПМТ-ПММО2.4.9	<b>Часть 9.</b> Материалы по обоснованию проекта межевания территории. Приложения (кад.квартал 02:17:000000)	АО «Петербургские дороги»/ ООО «Автодор-Инжиниринг»
Том 2.4.10	8841-21-1.1-ПМТ-ПММО2.4.10	<b>Часть 10.</b> Материалы по обоснованию проекта межевания территории. Приложения (кад.квартал 02:17:000000)	АО «Петербургские дороги»/ ООО «Автодор-Инжиниринг»
Том 2.4.11	8841-21-1.1-ПМТ-ПММО2.4.11	<b>Часть 11.</b> Материалы по обоснованию проекта межевания территории. Приложения (кад.квартал 02:17:000000)	АО «Петербургские дороги»/ ООО «Автодор-Инжиниринг»
Том 2.4.12	8841-21-1.1-ПМТ-ПММО2.4.12	<b>Часть 12.</b> Материалы по обоснованию проекта межевания территории. Приложения (кад.квартал 02:17:000000)	АО «Петербургские дороги»/ ООО «Автодор-Инжиниринг»
Том 2.4.13	8841-21-1.1-ПМТ-ПММО2.4.13	<b>Часть 13.</b> Материалы по обоснованию проекта межевания территории. Приложения (кад.квартал 02:17:000000)	АО «Петербургские дороги»/ ООО «Автодор-Инжиниринг»
Том 2.4.14	8841-21-1.1-ПМТ-ПММО2.4.14	<b>Часть 14.</b> Материалы по обоснованию проекта межевания территории. Приложения (кад.квартал 02:17:000000)	АО «Петербургские дороги»/ ООО «Автодор-Инжиниринг»
Том 2.4.15	8841-21-1.1-ПМТ-ПММО2.4.15	<b>Часть 15.</b> Материалы по обоснованию проекта межевания территории. Приложения (кад.квартал 02:17:000000)	АО «Петербургские дороги»/ ООО «Автодор-Инжиниринг»
Том 2.4.16	8841-21-1.1-ПМТ-ПММО2.4.16	<b>Часть 16.</b> Материалы по обоснованию проекта межевания территории. Приложения (кад.квартал 02:17:000000)	АО «Петербургские дороги»/ ООО «Автодор-Инжиниринг»
Том 2.4.17	8841-21-1.1-ПМТ-ПММО2.4.17	<b>Часть 17.</b> Материалы по обоснованию проекта межевания территории. Приложения (кад.квартал 02:17:000000)	АО «Петербургские дороги»/ ООО «Автодор-Инжиниринг»
Том 2.4.18	8841-21-1.1-ПМТ-ПММО2.4.18	<b>Часть 18.</b> Материалы по обоснованию проекта межевания территории.	АО «Петербургские

Инв. № подл.	Подпись и дата	Взам. инв. №

Изм.	Кол.уч.	Лист	№ док.	Подпись	Дата	8841-21-1.1-СП	Лист
							7

**Строительство скоростной автомобильной дороги Казань –  
Екатеринбург на участке Дюряули – Ачит**

		Приложения (кад.квартал 02:17:000000)	дороги»/ ООО «Автодор- Инжиниринг»
Том 2.4.19	8841-21-1.1-ПМТ- ПММО2.4.19	<b>Часть 19.</b> Материалы по обоснованию проекта межевания территории. Приложения (кад.квартал 02:17:000000)	АО «Петербургские дороги»/ ООО «Автодор- Инжиниринг»
Том 2.4.20	8841-21-1.1-ПМТ- ПММО2.4.20	<b>Часть 20.</b> Материалы по обоснованию проекта межевания территории. Приложения (кад.квартал 02:17:000000)	АО «Петербургские дороги»/ ООО «Автодор- Инжиниринг»
Том 2.4.21	8841-21-1.1-ПМТ- ПММО2.4.21	<b>Часть 21.</b> Материалы по обоснованию проекта межевания территории. Приложения Кадастровые выписки (кад.кварталы 02:17:020701, 02:17:020702, 02:17:020703, 02:17:020801, 02:17:020802, 02:17:030501, 02:17:040601, 02:17:040801, 02:17:050703)	АО «Петербургские дороги»/ ООО «Автодор- Инжиниринг»
Том 2.4.22	8841-21-1.1-ПМТ- ПММО2.4.22	<b>Часть 22.</b> Материалы по обоснованию проекта межевания территории. Приложения Кадастровые выписки (кад.кварталы 02:17:050801, 02:17:050802, 02:17:050803, 02:17:050901, 02:17:050902, 02:17:060802, 02:17:060901, 02:17:060903, 02:17:061002, 02:17:070902, 02:17:101001)	АО «Петербургские дороги»/ ООО «Автодор- Инжиниринг»
Том 2.4.23	8841-21-1.1-ПМТ- ПММО2.4.23	<b>Часть 23.</b> Материалы по обоснованию проекта межевания территории. Приложения Кадастровые выписки (кад.кварталы 02:17:101002, 02:17:101202, 02:17:141303, 02:17:141501, 02:17:141502, 02:17:160701)	АО «Петербургские дороги»/ ООО «Автодор- Инжиниринг»
Том 2.4.24	8841-21-1.1-ПМТ- ПММО2.4.24	<b>Часть 24.</b> Материалы по обоснованию проекта межевания территории. Приложения Кадастровые выписки (кад.квартал 02:22:000000)	АО «Петербургские дороги»/ ООО «Автодор- Инжиниринг»
Том 2.4.25	8841-21-1.1-ПМТ- ПММО2.4.25	<b>Часть 25.</b> Материалы по обоснованию проекта межевания территории. Приложения Кадастровые выписки (кад.квартал 02:22:000000)	АО «Петербургские дороги»/ ООО «Автодор- Инжиниринг»
Том 2.4.26	8841-21-1.1-ПМТ- ПММО2.4.26	<b>Часть 26.</b> Материалы по обоснованию проекта межевания территории. Приложения Кадастровые выписки (кад.квартал 02:22:000000)	АО «Петербургские дороги»/ ООО «Автодор- Инжиниринг»
Том 2.4.27	8841-21-1.1-ПМТ- ПММО2.4.27	<b>Часть 27.</b> Материалы по обоснованию проекта межевания территории. Приложения Кадастровые выписки (кад.квартал 02:22:000000)	АО «Петербургские дороги»/ ООО «Автодор- Инжиниринг»
Том 2.4.28	8841-21-1.1-ПМТ- ПММО2.4.28	<b>Часть 28.</b> Материалы по обоснованию проекта межевания территории. Приложения Кадастровые выписки (кад.квартал 02:22:000000)	АО «Петербургские дороги»/ ООО «Автодор- Инжиниринг»

Взам. инв. №	
Подпись и дата	
Инв. № подл.	

Изм.	Кол.уч.	Лист	№док.	Подпись	Дата

8841-21-1.1-СП

Лист

8

**Строительство скоростной автомобильной дороги Казань –  
Екатеринбург на участке Дюртюли – Ачит**

Том 2.4.29	8841-21-1.1-ПМТ-ПММО2.4.29	<b>Часть 29.</b> Материалы по обоснованию проекта межевания территории. Приложения Кадастровые выписки (кад.квартал 02:22:000000)	АО «Петербургские дороги»/ ООО «Автодор-Инжиниринг»
Том 2.4.30	8841-21-1.1-ПМТ-ПММО2.4.30	<b>Часть 30.</b> Материалы по обоснованию проекта межевания территории. Приложения Кадастровые выписки (кад.квартал 02:22:000000)	АО «Петербургские дороги»/ ООО «Автодор-Инжиниринг»
Том 2.4.31	8841-21-1.1-ПМТ-ПММО2.4.31	<b>Часть 31.</b> Материалы по обоснованию проекта межевания территории. Приложения Кадастровые выписки (кад.квартал 02:22:000000)	АО «Петербургские дороги»/ ООО «Автодор-Инжиниринг»
Том 2.4.32	8841-21-1.1-ПМТ-ПММО2.4.32	<b>Часть 32.</b> Материалы по обоснованию проекта межевания территории. Приложения Кадастровые выписки (кад.квартал 02:22:000000)	АО «Петербургские дороги»/ ООО «Автодор-Инжиниринг»
Том 2.4.33	8841-21-1.1-ПМТ-ПММО2.4.33	<b>Часть 33.</b> Материалы по обоснованию проекта межевания территории. Приложения Кадастровые выписки (кад.квартал 02:22:000000)	АО «Петербургские дороги»/ ООО «Автодор-Инжиниринг»
Том 2.4.34	8841-21-1.1-ПМТ-ПММО2.4.34	<b>Часть 34.</b> Материалы по обоснованию проекта межевания территории. Приложения Кадастровые выписки (кад.квартал 02:22:000000)	АО «Петербургские дороги»/ ООО «Автодор-Инжиниринг»
Том 2.4.35	8841-21-1.1-ПМТ-ПММО2.4.35	<b>Часть 35.</b> Материалы по обоснованию проекта межевания территории. Приложения Кадастровые выписки (кад.квартал 02:22:000000)	АО «Петербургские дороги»/ ООО «Автодор-Инжиниринг»
Том 2.4.36	8841-21-1.1-ПМТ-ПММО2.4.36	<b>Часть 36.</b> Материалы по обоснованию проекта межевания территории. Приложения Кадастровые выписки (кад.квартал 02:22:000000)	АО «Петербургские дороги»/ ООО «Автодор-Инжиниринг»
Том 2.4.37	8841-21-1.1-ПМТ-ПММО2.4.37	<b>Часть 37.</b> Материалы по обоснованию проекта межевания территории. Приложения Кадастровые выписки (кад.кварталы 02:22:010201, 02:22:020603, 02:22:050504, 02:22:070101, 02:22:090801)	АО «Петербургские дороги»/ ООО «Автодор-Инжиниринг»
Том 2.4.38	8841-21-1.1-ПМТ-ПММО2.4.38	<b>Часть 38.</b> Материалы по обоснованию проекта межевания территории. Приложения Кадастровые выписки (кад.кварталы 02:22:090901, 02:22:140101, 02:22:140201, 02:22:140402, 02:22:150201, 02:22:150301, 02:22:150401, 02:22:150502, 02:22:150601, 02:22:150802, 02:22:151602)	АО «Петербургские дороги»/ ООО «Автодор-Инжиниринг»
Том 2.4.39	8841-21-1.1-ПМТ-ПММО2.4.39	<b>Часть 39.</b> Материалы по обоснованию проекта межевания территории. Приложения Кадастровые выписки	АО «Петербургские дороги»/ ООО «Автодор-

Инв. № подл.	Подпись и дата	Взам. инв. №

Изм.	Кол.уч.	Лист	№док.	Подпись	Дата

8841-21-1.1-СП

Лист

9

**Строительство скоростной автомобильной дороги Казань –  
Екатеринбург на участке Дюряули – Ачит**

		(кад.квартал 02:22:000000)	Инжиниринг»
Том 2.4.40	8841-21-1.1-ПМТ-ПММО2.4.40	<b>Часть 407.</b> Материалы по обоснованию проекта межевания территории. Приложения Кадастровые выписки (кад.кварталы 02:70:000000, 02:70:013101)	АО «Петербургские дороги»/ ООО «Автодор-Инжиниринг»
Том 2.4.41	8841-21-1.1-ПМТ-ПММО2.4.41	<b>Часть 41.</b> Материалы по обоснованию проекта межевания территории. Приложения Кадастровые выписки (кад.кварталы 02:00:000000, 02:13:000000, 02:17:000000, 02:22:000000, 02:70:000000)	АО «Петербургские дороги»/ ООО «Автодор-Инжиниринг»

**Раздел 5. «Схема резервирования земель»**

Том 2.5.1	8841-21-1.1-ПМТ-ПМСР2.5.1	<b>Часть 1.</b> Схема резервирования земель. М 1:2000	АО «Петербургские дороги»/ ООО «Автодор-Инжиниринг»
Том 2.5.2	8841-21-1.1-ПМТ-ПМСР2.5.2	<b>Часть 2.</b> Схема резервирования земель. М 1:2000	АО «Петербургские дороги»/ ООО «Автодор-Инжиниринг»
Том 2.5.3	8841-21-1.1-ПМТ-ПМСР2.5.3	<b>Часть 3.</b> Схема резервирования земель. М 1:2000	АО «Петербургские дороги»/ ООО «Автодор-Инжиниринг»
Том 2.5.4	8841-21-1.1-ПМТ-ПМСР2.5.4	<b>Часть 4.</b> Схема резервирования земель. М 1:2000	АО «Петербургские дороги»/ ООО «Автодор-Инжиниринг»
Том 2.5.5	8841-21-1.1-ПМТ-ПМСР2.5.5	<b>Часть 5.</b> Схема резервирования земель. М 1:2000	АО «Петербургские дороги»/ ООО «Автодор-Инжиниринг»

**Приложения**

**Приложение 1. Инженерно-геодезические изыскания.**

Том 1.1	8841-21-2-ДПТ-ИГДИ1.1	<b>Книга 1.</b> Технический отчет по результатам инженерно-геодезических изысканий. Пояснительная записка. Текстовые приложения	ООО «Гипростроймост-Геотех»
Том 1.2	8841-21-2-ДПТ-ИГДИ1.2	<b>Книга 2.</b> Технический отчет по результатам инженерно-геодезических изысканий. Текстовые приложения	ООО «Гипростроймост-Геотех»
Том 1.3	8841-21-2-ДПТ-ИГДИ1.3	<b>Книга 3.</b> Технический отчет по результатам инженерно-геодезических изысканий. Программа инженерно-геодезических изысканий	ООО «Гипростроймост-Геотех»
Том 1.4	8841-21-2-ДПТ-ИГДИ1.4	<b>Книга 4.</b> Технический отчет по результатам инженерно-геодезических изысканий. Графические приложения	ООО «Гипростроймост-Геотех»

Изм.	Кол.уч.	Лист	№ док.	Подпись	Дата

8841-21-1.1-СП

Лист

10



**Строительство скоростной автомобильной дороги Казань –  
Екатеринбург на участке Дюртюли – Ачит**

Том 1.5	8841-21-2-ДПТ-ИГДИ1.5	<b>Книга 5.</b> Технический отчет по результатам инженерно-геодезических изысканий. Графические приложения	ООО «Гипростроймост-Геотех»
Том 1.6	8841-21-2-ДПТ-ИГДИ1.6	<b>Книга 6.</b> Технический отчет по результатам инженерно-геодезических изысканий. Графические приложения	ООО «Гипростроймост-Геотех»
<b>Приложение 2. Инженерно-геологические изыскания</b>			
Том 2.1	8841-21-2-ДПТ-ИГЛИ2.1	Книга 1. Технический отчет по результатам инженерно-геологических изысканий. Пояснительная записка	ООО «Гипростроймост-Геотех»
Том 2.2	8841-21-2-ДПТ-ИГЛИ2.2	Книга 2. Технический отчет по результатам инженерно-геологических изысканий. Текстовые приложения	ООО «Гипростроймост-Геотех»
Том 2.3	8841-21-2-ДПТ-ИГЛИ2.3	Книга 3. Технический отчет по результатам инженерно-геологических изысканий. Текстовые приложения	ООО «Гипростроймост-Геотех»
Том 2.4	8841-21-2-ДПТ-ИГЛИ2.4	Книга 4. Технический отчет по результатам инженерно-геологических изысканий. Текстовые приложения	ООО «Гипростроймост-Геотех»
Том 2.5	8841-21-2-ДПТ-ИГЛИ2.5	Книга 5. Технический отчет по результатам инженерно-геологических изысканий. Текстовые приложения	ООО «Гипростроймост-Геотех»
Том 2.6	8841-21-2-ДПТ-ИГЛИ2.6	Книга 6. Технический отчет по результатам инженерно-геологических изысканий. Текстовые приложения	ООО «Гипростроймост-Геотех»
Том 2.7	8841-21-2-ДПТ-ИГЛИ2.7	Книга 7. Технический отчет по результатам инженерно-геологических изысканий. Текстовые приложения	ООО «Гипростроймост-Геотех»
Том 2.8	8841-21-2-ДПТ-ИГЛИ2.8	Книга 8. Технический отчет по результатам инженерно-геологических изысканий. Текстовые приложения	ООО «Гипростроймост-Геотех»
Том 2.9	8841-21-2-ДПТ-ИГЛИ2.9	Книга 9. Технический отчет по результатам инженерно-геологических изысканий. Графические приложения	ООО «Гипростроймост-Геотех»
Том 2.10	8841-21-2-ДПТ-ИГЛИ2.10	Книга 10. Технический отчет по результатам инженерно-геологических изысканий. Графические приложения	ООО «Гипростроймост-Геотех»
Том 2.11	8841-21-2-ДПТ-ИГЛИ2.11	Книга 11. Технический отчет по результатам инженерно-геологических изысканий. Графические приложения	ООО «Гипростроймост-Геотех»
Том 2.12	8841-21-2-ДПТ-ИГЛИ2.12	Книга 12. Технический отчет по результатам инженерно-геологических изысканий. Графические приложения	ООО «Гипростроймост-Геотех»
Том 2.13	8841-21-2-ДПТ-ИГЛИ2.13	Книга 13. Технический отчет по результатам инженерно-геологических изысканий. Графические приложения	ООО «Гипростроймост-Геотех»
Том 2.14	8841-21-2-ДПТ-	Книга 14. Карстологические исследования.	ООО «ПКиБЗ»

Инв. № подл.	Взам. инв. №
	Подпись и дата

Изм.	Кол.уч.	Лист	№ док.	Подпись	Дата
------	---------	------	--------	---------	------

8841-21-1.1-СП

Лист

11

**Строительство скоростной автомобильной дороги Казань –  
Екатеринбург на участке Дюртюли – Ачит**

	ИГЛИ2.14	Текстовая часть. Текстовые приложения	
Том 2.15	8841-21-2-ДПТ-ИГЛИ2.15	Книга 15. Карстологические исследования. Графическая часть	ООО «ПКБЗ»
<b>Приложение 3. Инженерно-гидрометеорологические изыскания.</b>			
Том 3.1	8841-21-2-ДПТ-ИГМИ3.1	Книга 1. Технический отчет по результатам инженерно-гидрометеорологических изысканий. Пояснительная записка. Текстовые приложения	ООО «Гипростроймост-Геотех»
Том 3.2	8841-21-2-ДПТ-ИГМИ3.2	Книга 2. Технический отчет по результатам инженерно-гидрометеорологических изысканий. Текстовые приложения	ООО «Гипростроймост-Геотех»
Том 3.3	8841-21-2-ДПТ-ИГМИ3.3	Книга 3. Технический отчет по результатам инженерно-гидрометеорологических изысканий. Графические приложения	ООО «Гипростроймост-Геотех»
<b>Приложение 4. Инженерно-экологические изыскания.</b>			
Том 4.1	8841-21-2-ДПТ-ИЭИ4.1	Книга 1. Инженерно-экологические изыскания. Пояснительная записка	ООО «Гипростроймост-Геотех»
Том 4.2	8841-21-2-ДПТ-ИЭИ4.2	Книга 2. Инженерно-экологические изыскания. Текстовые приложения А, Б, В, Г, Д, Е	ООО «Гипростроймост-Геотех»
Том 4.3	8841-21-2-ДПТ-ИЭИ4.3	Книга 3. Инженерно-экологические изыскания. Текстовые приложения Ж, И, К. Графические приложения	ООО «Гипростроймост-Геотех»
<b>Приложение 5. Материалы, обосновывающие разработку документации по планировке территории</b>			
Том 5.1.1	8841-21-1.1-ДПТ-ОТР5.1.1	Книга 1. Обоснование выбора варианта трассы. Схемы предполагаемых вариантов прохождения трассы	АО «Институт Гипростроймост – Санкт-Петербург»
Том 5.1.2	8841-21-1.1-ДПТ-ОТР5.1.2	Книга 2. Обоснование основных технических решений по автомобильной дороге. Участок №1 ПК0 - ПК417	АО «Гипростроймост – Санкт-Петербург»
Том 5.1.3	8841-21-1.1-ДПТ-ОТР5.1.3	Книга 3. Обоснование основных технических решений по автомобильной дороге. Участок №2 ПК417 - ПК901	АО «Петербургские дороги»
Том 5.1.4	8841-21-1.1-ДПТ-ОТР5.1.4	Книга 4. Обоснование основных технических решений по пересечениям и примыканиям. Участок №1 ПК0 - ПК417	АО «Институт Гипростроймост – Санкт-Петербург»
Том 5.1.5	8841-21-1.1-ДПТ-ОТР5.1.5	Книга 5. Обоснование основных технических решений по пересечениям и примыканиям. Участок №2 ПК417 - ПК901	АО «Петербургские дороги»
Том 5.1.6	8841-21-1.1-ДПТ-ОТР5.1.6	Книга 6. Обоснование основных технических решений по искусственным сооружениям автомобильной дороги	АО «Гипростроймост – Санкт-Петербург»
Том 5.1.7	8841-21-1.1-ДПТ-ОТР5.1.7	Книга 7. Обоснование основных технических решений по искусственным	АО «Институт Гипростроймост – Санкт-

Инв. № подл.	Подпись и дата	Взам. инв. №	

						8841-21-1.1-СП	Лист
Изм.	Кол.уч.	Лист	№док.	Подпись	Дата		12

**Строительство скоростной автомобильной дороги Казань –  
Екатеринбург на участке Дюряули – Ачит**

		сооружениям автомобильной дороги. Мост через р. Белая	Петербург»
Том 5.1.8	8841-21-1.1-ДПТ-ОТР5.1.8	Книга 8. Обоснование основных технических решений по искусственным сооружениям переустраиваемых автомобильных дорог	АО «Институт Гипростроймост – Санкт-Петербург»
Том 5.1.9	8841-21-1.1-ДПТ-ОТР5.1.9	Книга 9. Обоснование основных технических решений АСУДД и системы платности	КСМ
Том 5.1.10	8841-21-1.1-ДПТ-ОТР5.1.10	Книга 10. Обоснование основных технических решений и мест размещения объектов дорожного сервиса, МФЗ и иных зданий, и сооружений необходимых для содержания автомобильной дороги	АО «Петербургские дороги»
Том 5.1.11	8841-21-1.1-ДПТ-ОТР5.1.11	Книга 11. Мероприятия по переустройству коммуникаций	АО «Институт Гипростроймост – Санкт-Петербург»
Том 5.1.12	8841-21-1.1-ДПТ-ОТР5.1.12	Книга 12. Обоснование основных технических решений по транспортной безопасности	ГлобоТэк
Том 5.2	8841-21-1.1-ДПТ-ГОЧС5.2.13	Книга 13. Перечень мероприятий по гражданской обороне, мероприятий по предупреждению чрезвычайных ситуаций природного и техногенного характера	ГлобоТэк
Том 5.3	8841-21-1.1-ДПТ-ООС5.3.14	Книга 14. Мероприятия по охране окружающей среды	ООО «Транспроектинжиниринг»
Том 5.4	8841-21-1.1-ДПТ-АРХ5.4.15	Книга 15. Мероприятия по обеспечению сохранности выявленных объектов культурного наследия. Выполнение археологического и историко-культурного обследования.	ООО «Гипростроймост-Геотех»
Том 5.5.1	8841-21-1.1-ДПТ-ЭКИ5.5.16	Книга 16. Экономические изыскания по выбранному варианту размещения Объекта и основных технических решений. Характеристика социально-экономического развития зоны тяготения проектируемого Объекта.	ООО «А+С Транспроект» (SIMETRA)
Том 5.5.2	8841-21-1.1-ДПТ-ЭКИ5.5.17	Книга 17. Экономические изыскания по выбранному варианту размещения Объекта и основных технических решений. Анализ существующей транспортной сети.	ООО «А+С Транспроект» (SIMETRA)
Том 5.5.3	8841-21-1.1-ДПТ-ЭКИ5.5.18	Книга 18. Экономические изыскания по выбранному варианту размещения Объекта и основных технических решений. Прогноз интенсивности движения транспортных потоков.	ООО «А+С Транспроект» (SIMETRA)
Том 6	8841-21-1.1-ДПТ-РВИ6	<b>Приложение 6. Определение предварительного размера возмещения в</b>	АО «Институт Гипростроймост

Инв. № подл.	Подпись и дата	Взам. инв. №

Изм.	Кол.уч.	Лист	№ док.	Подпись	Дата	8841-21-1.1-СП	Лист 13
------	---------	------	--------	---------	------	----------------	------------

**Строительство скоростной автомобильной дороги Казань –  
Екатеринбург на участке Дюртюли – Ачит**

		<i>связи с изъятием для государственных нужд земельных участков и (или) иных объектов недвижимого имущества, занятием земельных участков на время проведения строительно-монтажных работ (укрупненный расчет).</i>	– Санкт-Петербург»
Том 7	8841-21-1.1-ДПТ-ССР7	<i>Приложение 7. Сводный сметный расчет стоимости строительства Автомобильной дороги на основании укрупненных нормативов цены строительства или объектов аналогов.</i>	АО «Гипростроймост – Санкт-Петербург»
Том 8	8841-21-1.1-ДПТ-УРС8	<i>Приложение 8. Укрупненный расчет стоимости эксплуатации Автомобильной дороги и предлагаемой системы взимания платы на эксплуатационной стадии реализации проекта.</i>	АО «Петербургские дороги»
Том 9	8841-21-1.1-ДПТ-ДСТУ9	<i>Приложение 9. Документы согласований, технические требования и условия</i>	АО «Петербургские дороги»

Инв. № подл.	Подпись и дата	Взам. инв. №							8841-21-1.1-СП	Лист
			Изм.	Кол.уч.	Лист	№док.	Подпись	Дата		14

## Выписка из Единого государственного реестра недвижимости об объекте недвижимости

## Сведения о характеристиках объекта недвижимости

На основании запроса от 29.09.2021 г., поступившего на рассмотрение 30.09.2021 г., сообщаем, что согласно записям Единого государственного реестра недвижимости:

Земельный участок		
(вид объекта недвижимости)		
Лист № ____ Раздела <b>1</b>	Всего листов раздела <b>1</b> : ____	Всего разделов: ____
30.09.2021 № 99/2021/420694959		
Кадастровый номер:	02:22:000000:284(единое землепользование)	
Номер кадастрового квартала:	02:22:000000	
Дата присвоения кадастрового номера:	30.01.2008	
Ранее присвоенный государственный учетный номер:	данные отсутствуют	
Адрес:	установлено относительно ориентира, расположенного в границах участка. Почтовый адрес ориентира: Республика Башкортостан, р-н. Дюртюлинский, с/с. Такарликовский	
Площадь:	45431104 +/- 58977 кв. м	
Кадастровая стоимость, руб.:	222612409.6	
Кадастровые номера расположенных в пределах земельного участка объектов недвижимости:	02:70:000000:396, 02:22:020601:115, 02:22:000000:3243, 02:22:030601:614, 02:22:030601:615, 02:22:000000:4062, 02:00:000000:890, 02:22:020601:60, 02:22:000000:4260, 02:22:000000:3164, 02:00:000000:1356, 02:00:000000:1357, 02:70:000000:430, 02:00:000000:1341, 02:22:000000:3987, 02:70:000000:375, 02:22:000000:4436, 02:22:000000:4461, 02:22:000000:4453, 02:22:000000:4329, 02:22:030601:680, 02:22:020601:117, 02:22:030601:688, 02:00:000000:858, 02:22:030601:665, 02:22:000000:3568, 02:22:000000:3566, 02:22:000000:5138, 02:22:030601:809, 02:22:020601:239	
Кадастровые номера объектов недвижимости, из которых образован объект недвижимости:	02:22:000000:237, 02:22:000000:275	
Кадастровые номера образованных объектов недвижимости:	02:22:020501:24, 02:22:020502:24, 02:22:020601:61, 02:22:030601:650, 02:22:160503:35, 02:22:020502:22, 02:22:020601:59, 02:22:000000:3992, 02:22:020601:111, 02:22:000000:3166, 02:22:160503:77, 02:22:020501:22, 02:22:020501:25, 02:22:160302:37, 02:22:160302:36, 02:22:020603:46, 02:22:160503:83, 02:22:160302:70, 02:22:160502:86, 02:22:160203:115, 02:22:160503:58, 02:22:030601:807, 02:22:000000:4124, 02:22:020501:23, 02:22:160503:56, 02:22:160302:38, 02:22:020502:23, 02:22:020601:114, 02:22:160203:110, 02:22:020601:122, 02:22:190702:50, 02:22:160302:68, 02:22:160203:112, 02:22:000000:360, 02:22:160302:39, 02:22:020501:21, 02:22:160503:79, 02:22:000000:3134, 02:22:020601:80	
Сведения о включении объекта недвижимости в состав предприятия как имущественного комплекса:		
Государственный регистратор		ФГИС ЕГРН
полное наименование должности	подпись	инициалы, фамилия

М.П.

Выписка из Единого государственного реестра недвижимости об объекте недвижимости  
Сведения о характеристиках объекта недвижимости

<b>Земельный участок</b>		
<small>(вид объекта недвижимости)</small>		
Лист № ____ Раздела <b>1</b>	Всего листов раздела <b>1</b> : ____	Всего разделов: ____
<b>30.09.2021 № 99/2021/420694959</b>		
Кадастровый номер:	<b>02:22:000000:284(единое землепользование)</b>	
Категория земель:	Земли сельскохозяйственного назначения	
Виды разрешенного использования:	Для сельскохозяйственного производства	
Сведения о кадастровом инженере:	Саяпов Ильнур Онисович №02-13-1072	
Сведения о лесах, водных объектах и об иных природных объектах, расположенных в пределах земельного участка:	данные отсутствуют	
Сведения о том, что земельный участок полностью или частично расположен в границах зоны с особыми условиями использования территории или территории объекта культурного наследия	данные отсутствуют	
Сведения о том, что земельный участок расположен в границах особой экономической зоны, территории опережающего социально-экономического развития, зоны территориального развития в Российской Федерации, игровой зоны:	данные отсутствуют	
Сведения о том, что земельный участок расположен в границах особо охраняемой природной территории, охотничьих угодий, лесничеств, лесопарков:	данные отсутствуют	
Сведения о результатах проведения государственного земельного надзора:	данные отсутствуют	
Сведения о расположении земельного участка в границах территории, в отношении которой утвержден проект межевания территории:	данные отсутствуют	
Государственный регистратор		ФГИС ЕГРН
полное наименование должности	подпись	инициалы, фамилия

М.П.

Выписка из Единого государственного реестра недвижимости об объекте недвижимости  
Сведения о характеристиках объекта недвижимости

<b>Земельный участок</b>		
<small>(вид объекта недвижимости)</small>		
Лист № ____ Раздела <b>1</b>	Всего листов раздела <b>1</b> : ____	Всего разделов: ____
<b>30.09.2021 № 99/2021/420694959</b>		
Кадастровый номер:	<b>02:22:000000:284(единое землепользование)</b>	
Условный номер земельного участка:	данные отсутствуют	
Сведения о принятии акта и (или) заключении договора, предусматривающих предоставление в соответствии с земельным законодательством исполнительным органом государственной власти или органом местного самоуправления находящегося в государственной или муниципальной собственности земельного участка для строительства наемного дома социального использования или наемного дома коммерческого использования:	данные отсутствуют	
Сведения о том, что земельный участок или земельные участки образованы на основании решения об изъятии земельного участка и (или) расположенного на нем объекта недвижимости для государственных или муниципальных нужд:	данные отсутствуют	
Сведения о том, что земельный участок образован из земель или земельного участка, государственная собственность на которые не разграничена:	данные отсутствуют	
Сведения о наличии земельного спора о местоположении границ земельных участков:	данные отсутствуют	
Статус записи об объекте недвижимости:	Сведения об объекте недвижимости имеют статус "актуальные, ранее учтенные"	
Особые отметки:	<p>Посредством данного земельного участка обеспечен доступ к земельному участку (земельным участкам) с кадастровым номером (кадастровыми номерами) 02:22:000000:3826, 02:22:000000:3827, 02:22:000000:4116, 02:22:020601:118, 02:22:020601:119, 02:22:030601:650, 02:22:030601:651, 02:22:030601:652, 02:22:030601:653, 02:22:030601:807, 02:22:160503:85. Из объекта недвижимости образованы объекты недвижимости с кадастровыми номерами: 02:22:020502:22, 02:22:020501:21, 02:22:020601:114, 02:22:160203:110, 02:22:020502:24, 02:22:020501:22, 02:22:020501:23, 02:22:020502:23, 02:22:020501:24, 02:22:020501:25, сведения о которых носят временный характер. Сведения о видах разрешенного использования имеют статус «Актуальные незасвидетельствованные». Право (ограничение права, обременение объекта недвижимости) зарегистрировано на данный объект недвижимости с видами разрешенного использования отсутствует.</p> <p>Список кадастровых номеров (площадей) обособленных (условных) участков, входящих в единое землепользование: 02:22:020601:14 (38294кв.м) ,02:22:020603:15 (170914кв.м) ,02:22:020603:17 (73622кв.м) ,02:22:020602:12 (43053кв.м) ,02:22:020602:9 (715909кв.м) ,02:22:021301:21 (23831кв.м) ,02:22:020603:9 (95129кв.м) ,02:22:021301:23 (4830кв.м)</p>	

	,02:22:020603:12 (121394кв.м) ,02:22:020603:13 (243277кв.м) ,02:22:020502:6 (599935кв.м) ,02:22:020502:7 (1155кв.м) ,02:22:020501:6 (52824кв.м) ,02:22:020602:11 (29122кв.м) ,02:22:021301:8 (29486кв.м) ,02:22:021602:8 (413667кв.м) ,02:22:021602:6 (181969кв.м) ,02:22:020501:13 (192698кв.м) ,02:22:020401:21 (35828кв.м) ,02:22:020401:18 (171510кв.м) ,02:22:020501:17 (10942кв.м) ,02:22:020401:17 (21374кв.м) ,02:22:020603:48 (10856кв.м) ,02:22:030601:20 (7854548кв.м) ,02:22:030601:24 (483898кв.м) ,02:22:030601:19 (229733кв.м) ,02:22:070101:10 (62944кв.м) ,02:22:160203:12 (5384695кв.м) ,02:22:160503:20 (434227кв.м) ,02:22:160503:24 (3132071кв.м) ,02:22:160503:22 (26697кв.м) ,02:22:160302:7 (1082480кв.м) ,02:22:160501:9 (761678кв.м) ,02:22:160203:3 (348790кв.м) ,02:22:160502:47 (69598кв.м) ,02:22:160501:1 (224886кв.м) ,02:22:160502:2 (40572кв.м) ,02:22:160203:9 (1805кв.м) ,02:22:190702:9 (1729384кв.м) ,02:22:190702:6 (85334кв.м) ,02:22:190701:4 (65166кв.м) ,02:22:190701:1 (514469кв.м) ,02:22:190702:5 (23548кв.м) ,02:22:190702:7 (54579кв.м) ,02:22:190702:4 (173494кв.м) ,02:22:190701:2 (398420кв.м) ,02:22:190701:3 (245095кв.м) ,02:22:190702:8 (62953кв.м) ,02:22:160502:89 (2932кв.м) ,02:22:160502:88 (13163кв.м) ,02:22:160705:32 (312062кв.м) .
Получатель выписки:	Рачкова Елена Сергеевна

Государственный регистратор		ФГИС ЕГРН
полное наименование должности	подпись	инициалы, фамилия

М.П.

Раздел 2

Выписка из Единого государственного реестра недвижимости об объекте недвижимости  
Сведения о зарегистрированных правах

<b>Земельный участок</b>			
<small>(вид объекта недвижимости)</small>			
Лист № __ Раздела <b>2</b>	Всего листов раздела <b>2</b> : __	Всего разделов: __	Всего листов выписки: __
<b>30.09.2021 № 99/2021/420694959</b>			
Кадастровый номер:		<b>02:22:000000:284(единое землепользование)</b>	
1. Правообладатель (правообладатели):	1.1. Акционерное общество "Уфанет", ИНН: 0278109628		
2. Вид, номер и дата государственной регистрации права:	2.1. Сервитут (право), № 02-04-05/007/2013-378 от 05.06.2013		
3. Ограничение прав и обременение объекта недвижимости:	не зарегистрировано		
1. Правообладатель (правообладатели):	1.2. Акционерное общество "Уфанет", ИНН: 0278109628		
2. Вид, номер и дата государственной регистрации права:	2.2. Сервитут (право), № 02-04-05/007/2013-376 от 05.06.2013		
3. Ограничение прав и обременение объекта недвижимости:	не зарегистрировано		
1. Правообладатель (правообладатели):	1.3. Акционерное общество "Уфанет", ИНН: 0278109628		
2. Вид, номер и дата государственной регистрации права:	2.3. Сервитут (право), № 02-04-05/007/2013-380 от 05.06.2013		
3. Ограничение прав и обременение объекта недвижимости:	не зарегистрировано		
1. Правообладатель (правообладатели):	1.4. Акционерное общество "Уфанет", ИНН: 0278109628		
2. Вид, номер и дата государственной регистрации права:	2.4. Сервитут (право), № 02-04-05/007/2013-379 от 05.06.2013		
3. Ограничение прав и обременение объекта недвижимости:	не зарегистрировано		

Государственный регистратор		ФГИС ЕГРН
полное наименование должности	подпись	инициалы, фамилия

М.П.

Земельный участок			
(вид объекта недвижимости)			
Лист № ____ Раздела <b>2</b>	Всего листов раздела <b>2</b> : ____	Всего разделов: ____	Всего листов выписки: ____
<b>30.09.2021 № 99/2021/420694959</b>			
Кадастровый номер:		<b>02:22:000000:284(единое землепользование)</b>	
1. Правообладатель (правообладатели):	1.5.	Акционерное общество "Уфанет", ИНН: 0278109628	
2. Вид, номер и дата государственной регистрации права:	2.5.	Сервитут (право), № 02-04-05/007/2013-377 от 05.06.2013	
3. Ограничение прав и обременение объекта недвижимости:	не зарегистрировано		
1. Правообладатель (правообладатели):	1.6.	Акционерное общество "Уфанет", ИНН: 0278109628	
2. Вид, номер и дата государственной регистрации права:	2.6.	Сервитут (право), № 02-04-05/007/2013-382 от 05.06.2013	
3. Ограничение прав и обременение объекта недвижимости:	не зарегистрировано		
1. Правообладатель (правообладатели):	1.7.	Акционерное общество "Уфанет", ИНН: 0278109628	
2. Вид, номер и дата государственной регистрации права:	2.7.	Сервитут (право), № 02-04-05/007/2013-381 от 05.06.2013	
3. Ограничение прав и обременение объекта недвижимости:	не зарегистрировано		
1. Правообладатель (правообладатели):	1.8.	Федеральное государственное унитарное предприятие "Российская телевизионная и радиовещательная сеть", ИНН: 7717127211	
2. Вид, номер и дата государственной регистрации права:	2.8.	Сервитут (право), № 02-04/105-04/201/059/2015-2173/1 от 17.11.2015	
3. Ограничение прав и обременение объекта недвижимости:	не зарегистрировано		

Государственный регистратор	ФГИС ЕГРН	
полное наименование должности	подпись	инициалы, фамилия
М.П.		

Земельный участок				
(вид объекта недвижимости)				
Лист № ____ Раздела <b>2</b>	Всего листов раздела <b>2</b> : ____	Всего разделов: ____	Всего листов выписки: ____	
<b>30.09.2021 № 99/2021/420694959</b>				
Кадастровый номер:		<b>02:22:000000:284(единое землепользование)</b>		
1. Правообладатель (правообладатели):	1.9.	данные о правообладателе отсутствуют		
2. Вид, номер и дата государственной регистрации права:	2.9.	не зарегистрировано		
3. Ограничение прав и обременение объекта недвижимости:				
3.9.1.	вид:	Сервитут		
	дата государственной регистрации:	05.06.2013		
	номер государственной регистрации:	02-04-05/007/2013-382		
	срок, на который установлено ограничение прав и обременение объекта недвижимости:	с 05.06.2013 по 15.03.2060		
	лицо, в пользу которого установлено ограничение прав и обременение объекта недвижимости:	Акционерное общество "Уфанет", ИНН: 0278109628		
	основание государственной регистрации:			
	3.9.2.	вид:	Аренда (в том числе, субаренда)	
		дата государственной регистрации:	21.11.2019	
		номер государственной регистрации:	02:22:000000:284-02/105/2019-6	
		срок, на который установлено ограничение прав и обременение объекта недвижимости:	с 07.10.2019 до 10.09.2028	
лицо, в пользу которого установлено ограничение прав и обременение объекта недвижимости:		Габдрахманов Азат Айратович		
основание государственной регистрации:	'Договор субаренды земельного участка со множественностью лиц на стороне арендатора' №б/н от 07.10.2019			

Государственный регистратор	ФГИС ЕГРН	
полное наименование должности	подпись	инициалы, фамилия
М.П.		

Земельный участок			
(вид объекта недвижимости)			
Лист № ____ Раздела <b>2</b>	Всего листов раздела <b>2</b> : ____	Всего разделов: ____	Всего листов выписки: ____
<b>30.09.2021 № 99/2021/420694959</b>			
Кадастровый номер:		<b>02:22:000000:284(единое землепользование)</b>	
3.9.3.	вид:	Сервитут	
	дата государственной регистрации:	05.06.2013	
	номер государственной регистрации:	02-04-05/007/2013-376	
	срок, на который установлено ограничение прав и обременение объекта недвижимости:	с 05.06.2013 по 15.03.2060	



	лицо, в пользу которого установлено ограничение прав и обременение объекта недвижимости: основание государственной регистрации:	Акционерное общество "Уфанет", ИНН: 0278109628
3.9.4.	вид:	Аренда (в том числе, субаренда)
	дата государственной регистрации:	12.10.2018
	номер государственной регистрации:	02:22:000000:284-02/105/2018-4
	срок, на который установлено ограничение прав и обременение объекта недвижимости:	с 11.09.2018 по 10.09.2028
	лицо, в пользу которого установлено ограничение прав и обременение объекта недвижимости:	Общество с ограниченной ответственностью "Еникеева", ИНН: 0260008724
3.9.5.	основание государственной регистрации:	'Договор аренды земельного участка, со множественностью лиц на стороне арендатора' №92-50-18 зем от 11.09.2018
	вид:	Сервитут
	дата государственной регистрации:	17.11.2015
	номер государственной регистрации:	02-04/105-04/201/059/2015-2173/2
	срок, на который установлено ограничение прав и обременение объекта недвижимости:	с 25.08.2015 по 10.09.2018
	лицо, в пользу которого установлено ограничение прав и обременение объекта недвижимости: основание государственной регистрации:	Федеральное государственное унитарное предприятие "Российская телевизионная и радиовещательная сеть", ИНН: 7717127211

Государственный регистратор		ФГИС ЕГРН
полное наименование должности	подпись	инициалы, фамилия

М.П.

<b>Земельный участок</b>			
(вид объекта недвижимости)			
Лист №	Раздела <b>2</b>	Всего листов раздела <b>2</b> : ____	Всего разделов: ____
Всего листов выписки: ____			
<b>30.09.2021 № 99/2021/420694959</b>			
Кадастровый номер:		<b>02:22:000000:284(единое землепользование)</b>	
3.9.6.	вид:	Сервитут	
	дата государственной регистрации:	05.06.2013	
	номер государственной регистрации:	02-04-05/007/2013-381	
	срок, на который установлено ограничение прав и обременение объекта недвижимости:	с 05.06.2013 по 15.03.2060	
	лицо, в пользу которого установлено ограничение прав и обременение объекта недвижимости:	Акционерное общество "Уфанет", ИНН: 0278109628	
3.9.7.	основание государственной регистрации:		
	вид:	Сервитут	
	дата государственной регистрации:	05.06.2013	
	номер государственной регистрации:	02-04-05/007/2013-380	
	срок, на который установлено ограничение прав и обременение объекта недвижимости:	с 05.06.2013 по 15.03.2060	
3.9.8.	лицо, в пользу которого установлено ограничение прав и обременение объекта недвижимости:	Акционерное общество "Уфанет", ИНН: 0278109628	
	основание государственной регистрации:		
	вид:	Сервитут	
	дата государственной регистрации:	05.06.2013	
	номер государственной регистрации:	02-04-05/007/2013-378	
	срок, на который установлено ограничение прав и обременение объекта недвижимости:	с 05.06.2013 по 15.03.2060	
	лицо, в пользу которого установлено ограничение прав и обременение объекта недвижимости:	Акционерное общество "Уфанет", ИНН: 0278109628	
	основание государственной регистрации:		

Государственный регистратор		ФГИС ЕГРН
полное наименование должности	подпись	инициалы, фамилия

М.П.

<b>Земельный участок</b>			
(вид объекта недвижимости)			
Лист №	Раздела <b>2</b>	Всего листов раздела <b>2</b> : ____	Всего разделов: ____
Всего листов выписки: ____			
<b>30.09.2021 № 99/2021/420694959</b>			
Кадастровый номер:		<b>02:22:000000:284(единое землепользование)</b>	
3.9.9.	вид:	Сервитут	
	дата государственной регистрации:	05.06.2013	
	номер государственной регистрации:	02-04-05/007/2013-379	
	срок, на который установлено ограничение прав и обременение объекта недвижимости:	с 05.06.2013 по 15.03.2060	
	лицо, в пользу которого установлено ограничение прав и обременение объекта недвижимости:	Акционерное общество "Уфанет", ИНН: 0278109628	
3.9.10.	основание государственной регистрации:		
	вид:	Сервитут	
	дата государственной регистрации:	05.06.2013	
	номер государственной регистрации:	02-04-05/007/2013-377	
	срок, на который установлено ограничение прав и обременение объекта недвижимости:	с 05.06.2013 по 15.03.2060	
	лицо, в пользу которого установлено ограничение прав и обременение объекта недвижимости:	Акционерное общество "Уфанет", ИНН: 0278109628	
	основание государственной регистрации:		
4.	Договоры участия в долевом строительстве:	данные отсутствуют	
5.	Заявленные в судебном порядке права требования:	данные отсутствуют	
6.	Сведения о возражении в отношении зарегистрированного права:	данные отсутствуют	
7.	Сведения о наличии решения об изъятии объекта недвижимости для государственных и муниципальных нужд:	данные отсутствуют	
8.	Сведения о невозможности государственной регистрации без личного участия правообладателя или его законного представителя:		

9.	Правопритязания и сведения о наличии поступивших, но не рассмотренных заявлений о проведении государственной регистрации права (перехода, прекращения права), ограничения права или обременения объекта недвижимости, сделки в отношении объекта недвижимости:	данные отсутствуют
10.	Сведения об осуществлении государственной регистрации сделки, права, ограничения права без необходимого в силу закона согласия третьего лица, органа:	данные отсутствуют
11.	Сведения о невозможности государственной регистрации перехода, прекращения, ограничения права на земельный участок из земель сельскохозяйственного назначения:	


Государственный регистратор		ФГИС ЕГРН
полное наименование должности	подпись	инициалы, фамилия

М.П.

Раздел 3

Выписка из Единого государственного реестра недвижимости об объекте недвижимости  
Описание местоположения земельного участка

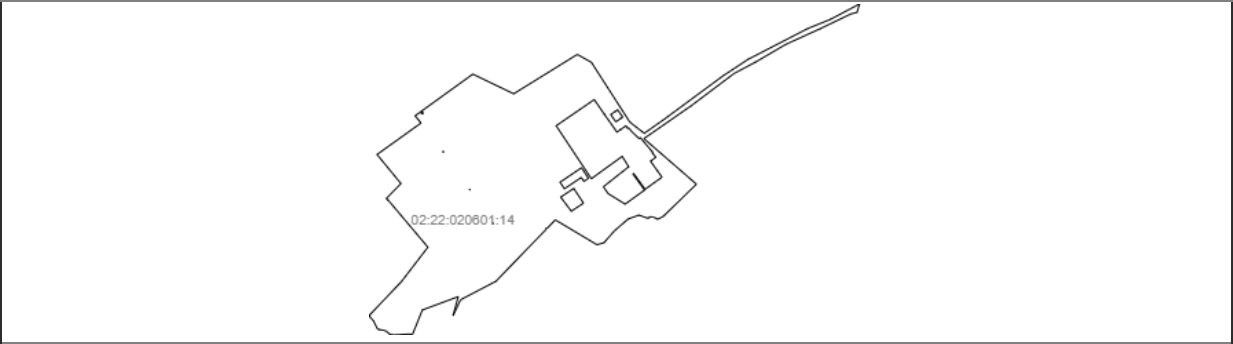
<b>Земельный участок</b>			
(вид объекта недвижимости)			
Лист № ___ Раздела <b>3</b>	Всего листов раздела <b>3</b> : ___	Всего разделов: ___	Всего листов выписки: ___
<b>30.09.2021 № 99/2021/420694959</b>			
Кадастровый номер:		<b>02:22:000000:284(единое землепользование)</b>	

План (чертеж, схема) земельного участка			
			
Масштаб 1: данные отсутствуют	Условные обозначения:		

Государственный регистратор		ФГИС ЕГРН
полное наименование должности	подпись	инициалы, фамилия

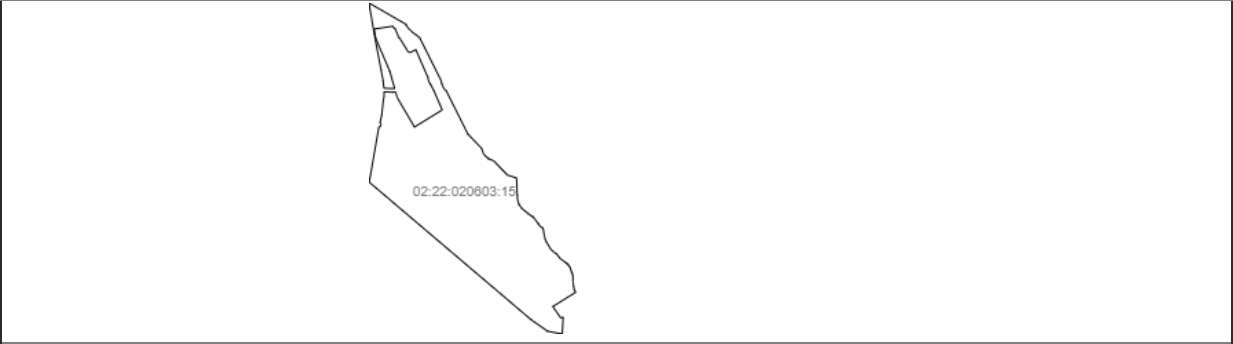
М.П.

Выписка из Единого государственного реестра недвижимости об объекте недвижимости  
Описание местоположения земельного участка

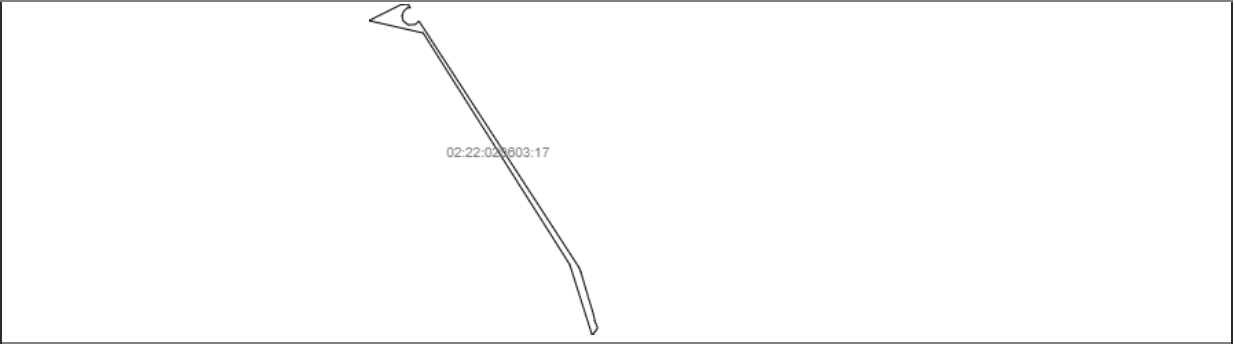
<b>Земельный участок</b>			
(вид объекта недвижимости)			
Лист № ____ Раздела <u>3</u>	Всего листов раздела <u>3</u> : ____	Всего разделов: ____	Всего листов выписки: ____
<b>30.09.2021 № 99/2021/420694959</b>			
Кадастровый номер:		<b>02:22:000000:284(единое землепользование)</b>	
План (чертеж, схема) земельного участка			
			
Масштаб 1: данные отсутствуют	Условные обозначения:		
Государственный регистратор		ФГИС ЕГРН	
полное наименование должности	подпись	инициалы, фамилия	

М.П.

Выписка из Единого государственного реестра недвижимости об объекте недвижимости  
Описание местоположения земельного участка

<b>Земельный участок</b>			
(вид объекта недвижимости)			
Лист № ____ Раздела <u>3</u>	Всего листов раздела <u>3</u> : ____	Всего разделов: ____	Всего листов выписки: ____
<b>30.09.2021 № 99/2021/420694959</b>			
Кадастровый номер:		<b>02:22:000000:284(единое землепользование)</b>	
План (чертеж, схема) земельного участка			
			
Масштаб 1: данные отсутствуют	Условные обозначения:		
Государственный регистратор		ФГИС ЕГРН	
полное наименование должности	подпись	инициалы, фамилия	

М.П.


<b>Земельный участок</b>			
(вид объекта недвижимости)			
Лист № ____ Раздела <u>3</u>	Всего листов раздела <u>3</u> : ____	Всего разделов: ____	Всего листов выписки: ____
<b>30.09.2021 № 99/2021/420694959</b>			
Кадастровый номер:		<b>02:22:000000:284(единое землепользование)</b>	
План (чертеж, схема) земельного участка			
			
Масштаб 1: данные отсутствуют	Условные обозначения:		
Государственный регистратор		ФГИС ЕГРН	
полное наименование должности		подпись	
		инициалы, фамилия	

М.П.

<b>Земельный участок</b>			
(вид объекта недвижимости)			
Лист № ____ Раздела <u>3</u>	Всего листов раздела <u>3</u> : ____	Всего разделов: ____	Всего листов выписки: ____
<b>30.09.2021 № 99/2021/420694959</b>			
Кадастровый номер:		<b>02:22:000000:284(единое землепользование)</b>	
План (чертеж, схема) земельного участка			
			
Масштаб 1: данные отсутствуют	Условные обозначения:		
Государственный регистратор		ФГИС ЕГРН	
полное наименование должности		подпись	
		инициалы, фамилия	

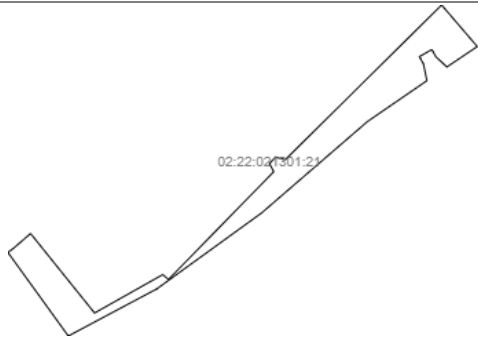
М.П.

Выписка из Единого государственного реестра недвижимости об объекте недвижимости  
Описание местоположения земельного участка

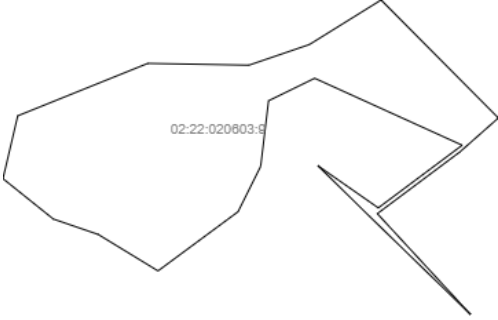
<b>Земельный участок</b>			
(вид объекта недвижимости)			
Лист № ____ Раздела <u>3</u>	Всего листов раздела <u>3</u> : ____	Всего разделов: ____	Всего листов выписки: ____
<b>30.09.2021 № 99/2021/420694959</b>			
Кадастровый номер:		<b>02:22:000000:284(единое землепользование)</b>	
План (чертеж, схема) земельного участка			
			
Масштаб 1: данные отсутствуют	Условные обозначения:		
Государственный регистратор		ФГИС ЕГРН	
полное наименование должности		подпись	
		инициалы, фамилия	

М.П.

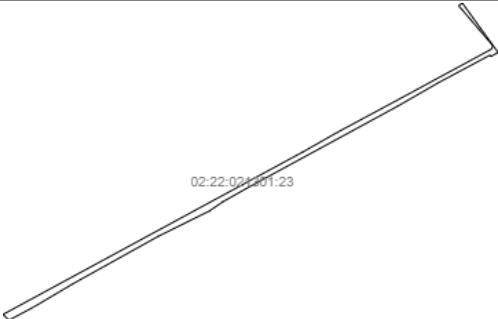
Выписка из Единого государственного реестра недвижимости об объекте недвижимости  
Описание местоположения земельного участка

<b>Земельный участок</b>			
(вид объекта недвижимости)			
Лист № ____ Раздела <u>3</u>	Всего листов раздела <u>3</u> : ____	Всего разделов: ____	Всего листов выписки: ____
<b>30.09.2021 № 99/2021/420694959</b>			
Кадастровый номер:		<b>02:22:000000:284(единое землепользование)</b>	
План (чертеж, схема) земельного участка			
			
Масштаб 1: данные отсутствуют	Условные обозначения:		
Государственный регистратор		ФГИС ЕГРН	
полное наименование должности		подпись	
		инициалы, фамилия	

М.П.


<b>Земельный участок</b>			
(вид объекта недвижимости)			
Лист № ____ Раздела <u>3</u>	Всего листов раздела <u>3</u> : ____	Всего разделов: ____	Всего листов выписки: ____
<b>30.09.2021 № 99/2021/420694959</b>			
Кадастровый номер:		<b>02:22:000000:284(единое землепользование)</b>	
План (чертеж, схема) земельного участка			
			
Масштаб 1: данные отсутствуют	Условные обозначения:		
Государственный регистратор		ФГИС ЕГРН	
полное наименование должности		подпись	
		инициалы, фамилия	

М.П.

<b>Земельный участок</b>			
(вид объекта недвижимости)			
Лист № ____ Раздела <u>3</u>	Всего листов раздела <u>3</u> : ____	Всего разделов: ____	Всего листов выписки: ____
<b>30.09.2021 № 99/2021/420694959</b>			
Кадастровый номер:		<b>02:22:000000:284(единое землепользование)</b>	
План (чертеж, схема) земельного участка			
			
Масштаб 1: данные отсутствуют	Условные обозначения:		
Государственный регистратор		ФГИС ЕГРН	
полное наименование должности		подпись	
		инициалы, фамилия	

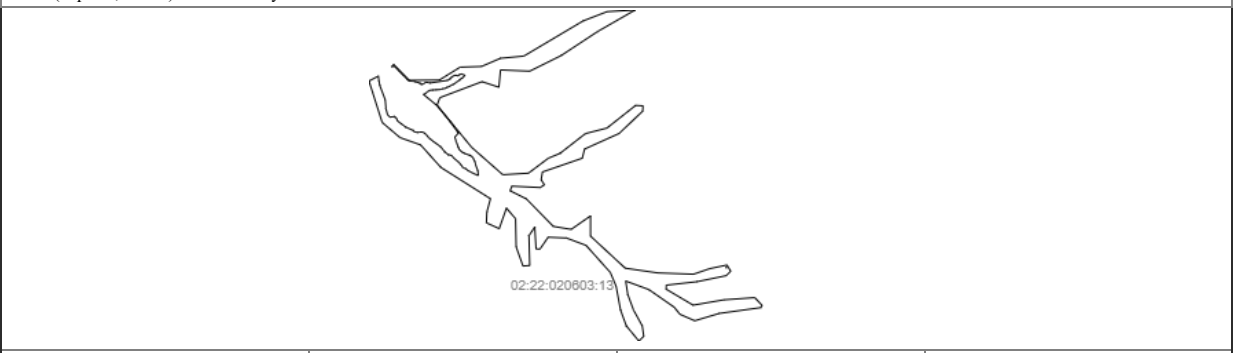
М.П.

Выписка из Единого государственного реестра недвижимости об объекте недвижимости  
Описание местоположения земельного участка

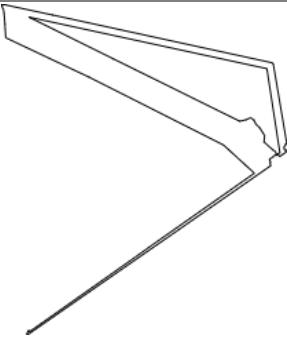
<b>Земельный участок</b>			
(вид объекта недвижимости)			
Лист № ____ Раздела <u>3</u>	Всего листов раздела <u>3</u> : ____	Всего разделов: ____	Всего листов выписки: ____
<b>30.09.2021 № 99/2021/420694959</b>			
Кадастровый номер:		<b>02:22:000000:284(единое землепользование)</b>	
План (чертеж, схема) земельного участка			
			
Масштаб 1: данные отсутствуют	Условные обозначения:		
Государственный регистратор		ФГИС ЕГРН	
полное наименование должности		подпись	
		инициалы, фамилия	

М.П.


Выписка из Единого государственного реестра недвижимости об объекте недвижимости  
Описание местоположения земельного участка

<b>Земельный участок</b>			
(вид объекта недвижимости)			
Лист № ____ Раздела <u>3</u>	Всего листов раздела <u>3</u> : ____	Всего разделов: ____	Всего листов выписки: ____
<b>30.09.2021 № 99/2021/420694959</b>			
Кадастровый номер:		<b>02:22:000000:284(единое землепользование)</b>	
План (чертеж, схема) земельного участка			
			
Масштаб 1: данные отсутствуют	Условные обозначения:		
Государственный регистратор		ФГИС ЕГРН	
полное наименование должности		подпись	
		инициалы, фамилия	

М.П.

<b>Земельный участок</b>			
(вид объекта недвижимости)			
Лист № ____ Раздела <u>3</u>	Всего листов раздела <u>3</u> : ____	Всего разделов: ____	Всего листов выписки: ____
<b>30.09.2021 № 99/2021/420694959</b>			
Кадастровый номер:		<b>02:22:000000:284(единое землепользование)</b>	
План (чертеж, схема) земельного участка			
			
Масштаб 1: данные отсутствуют	Условные обозначения:		
Государственный регистратор		ФГИС ЕГРН	
полное наименование должности	подпись	инициалы, фамилия	


М.П.

<b>Земельный участок</b>			
(вид объекта недвижимости)			
Лист № ____ Раздела <u>3</u>	Всего листов раздела <u>3</u> : ____	Всего разделов: ____	Всего листов выписки: ____
<b>30.09.2021 № 99/2021/420694959</b>			
Кадастровый номер:		<b>02:22:000000:284(единое землепользование)</b>	
План (чертеж, схема) земельного участка			
			
Масштаб 1: данные отсутствуют	Условные обозначения:		
Государственный регистратор		ФГИС ЕГРН	
полное наименование должности	подпись	инициалы, фамилия	

М.П.




Выписка из Единого государственного реестра недвижимости об объекте недвижимости  
**Описание местоположения земельного участка**


<b>Земельный участок</b>			
(вид объекта недвижимости)			
Лист № ____ Раздела <u>3</u>	Всего листов раздела <u>3</u> : ____	Всего разделов: ____	Всего листов выписки: ____
<b>30.09.2021 № 99/2021/420694959</b>			
Кадастровый номер:		<b>02:22:000000:284(единое землепользование)</b>	
План (чертеж, схема) земельного участка			
			
Масштаб 1: данные отсутствуют	Условные обозначения:		
Государственный регистратор		ФГИС ЕГРН	
полное наименование должности	подпись	инициалы, фамилия	

М.П.

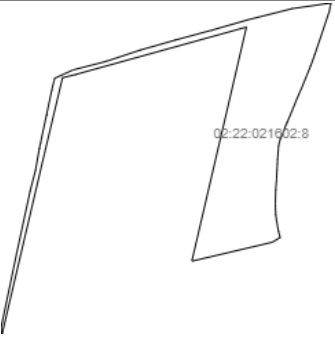
Выписка из Единого государственного реестра недвижимости об объекте недвижимости  
**Описание местоположения земельного участка**

<b>Земельный участок</b>			
(вид объекта недвижимости)			
Лист № ____ Раздела <u>3</u>	Всего листов раздела <u>3</u> : ____	Всего разделов: ____	Всего листов выписки: ____
<b>30.09.2021 № 99/2021/420694959</b>			
Кадастровый номер:		<b>02:22:000000:284(единое землепользование)</b>	
План (чертеж, схема) земельного участка			
			
Масштаб 1: данные отсутствуют	Условные обозначения:		
Государственный регистратор		ФГИС ЕГРН	
полное наименование должности	подпись	инициалы, фамилия	

М.П.


<b>Земельный участок</b>			
(вид объекта недвижимости)			
Лист № ____ Раздела <u>3</u>	Всего листов раздела <u>3</u> : ____	Всего разделов: ____	Всего листов выписки: ____
<b>30.09.2021 № 99/2021/420694959</b>			
Кадастровый номер:		<b>02:22:000000:284(единое землепользование)</b>	
План (чертеж, схема) земельного участка			
			
Масштаб 1: данные отсутствуют	Условные обозначения:		
Государственный регистратор		ФГИС ЕГРН	
полное наименование должности	подпись	инициалы, фамилия	

М.П.

<b>Земельный участок</b>			
(вид объекта недвижимости)			
Лист № ____ Раздела <u>3</u>	Всего листов раздела <u>3</u> : ____	Всего разделов: ____	Всего листов выписки: ____
<b>30.09.2021 № 99/2021/420694959</b>			
Кадастровый номер:		<b>02:22:000000:284(единое землепользование)</b>	
План (чертеж, схема) земельного участка			
			
Масштаб 1: данные отсутствуют	Условные обозначения:		
Государственный регистратор		ФГИС ЕГРН	
полное наименование должности	подпись	инициалы, фамилия	

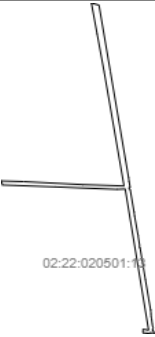
М.П.

Выписка из Единого государственного реестра недвижимости об объекте недвижимости  
Описание местоположения земельного участка

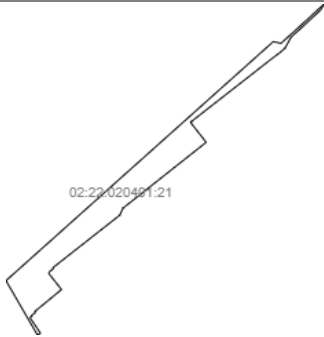
<b>Земельный участок</b>			
(вид объекта недвижимости)			
Лист № ____ Раздела <u>3</u>	Всего листов раздела <u>3</u> : ____	Всего разделов: ____	Всего листов выписки: ____
<b>30.09.2021 № 99/2021/420694959</b>			
Кадастровый номер:		<b>02:22:000000:284(единое землепользование)</b>	
План (чертеж, схема) земельного участка			
			
Масштаб 1: данные отсутствуют	Условные обозначения:		
Государственный регистратор		ФГИС ЕГРН	
полное наименование должности		подпись	
		инициалы, фамилия	

М.П.


Выписка из Единого государственного реестра недвижимости об объекте недвижимости  
Описание местоположения земельного участка

<b>Земельный участок</b>			
(вид объекта недвижимости)			
Лист № ____ Раздела <u>3</u>	Всего листов раздела <u>3</u> : ____	Всего разделов: ____	Всего листов выписки: ____
<b>30.09.2021 № 99/2021/420694959</b>			
Кадастровый номер:		<b>02:22:000000:284(единое землепользование)</b>	
План (чертеж, схема) земельного участка			
			
Масштаб 1: данные отсутствуют	Условные обозначения:		
Государственный регистратор		ФГИС ЕГРН	
полное наименование должности		подпись	
		инициалы, фамилия	

М.П.

<b>Земельный участок</b>			
(вид объекта недвижимости)			
Лист № ____ Раздела <u>3</u>	Всего листов раздела <u>3</u> : ____	Всего разделов: ____	Всего листов выписки: ____
<b>30.09.2021 № 99/2021/420694959</b>			
Кадастровый номер:		<b>02:22:000000:284(единое землепользование)</b>	
План (чертеж, схема) земельного участка			
			
Масштаб 1: данные отсутствуют	Условные обозначения:		
Государственный регистратор		ФГИС ЕГРН	
полное наименование должности	подпись	инициалы, фамилия	

М.П.

<b>Земельный участок</b>			
(вид объекта недвижимости)			
Лист № ____ Раздела <u>3</u>	Всего листов раздела <u>3</u> : ____	Всего разделов: ____	Всего листов выписки: ____
<b>30.09.2021 № 99/2021/420694959</b>			
Кадастровый номер:		<b>02:22:000000:284(единое землепользование)</b>	
План (чертеж, схема) земельного участка			
			
Масштаб 1: данные отсутствуют	Условные обозначения:		
Государственный регистратор		ФГИС ЕГРН	
полное наименование должности	подпись	инициалы, фамилия	

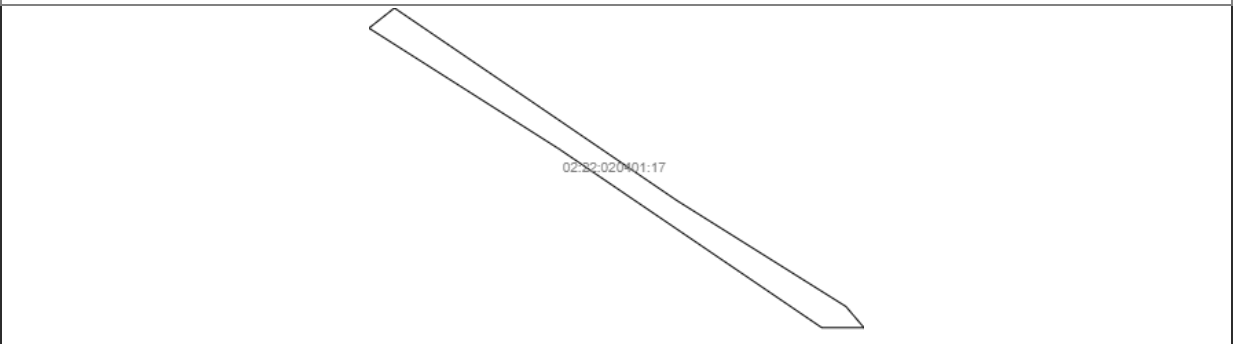
М.П.

Выписка из Единого государственного реестра недвижимости об объекте недвижимости  
Описание местоположения земельного участка

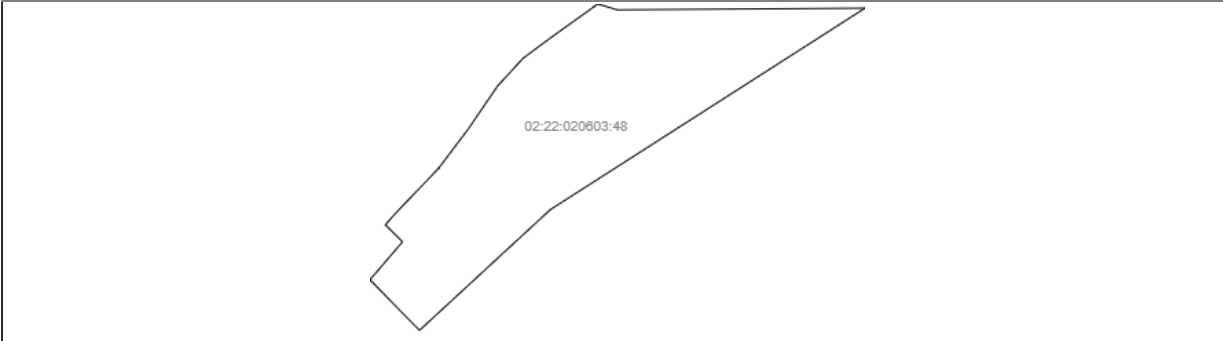
<b>Земельный участок</b>			
(вид объекта недвижимости)			
Лист № ____ Раздела <u>3</u>	Всего листов раздела <u>3</u> : ____	Всего разделов: ____	Всего листов выписки: ____
<b>30.09.2021 № 99/2021/420694959</b>			
Кадастровый номер:		<b>02:22:000000:284(единое землепользование)</b>	
План (чертеж, схема) земельного участка			
			
Масштаб 1: данные отсутствуют	Условные обозначения:		
Государственный регистратор		ФГИС ЕГРН	
полное наименование должности	подпись	инициалы, фамилия	

М.П.

Выписка из Единого государственного реестра недвижимости об объекте недвижимости  
Описание местоположения земельного участка

<b>Земельный участок</b>			
(вид объекта недвижимости)			
Лист № ____ Раздела <u>3</u>	Всего листов раздела <u>3</u> : ____	Всего разделов: ____	Всего листов выписки: ____
<b>30.09.2021 № 99/2021/420694959</b>			
Кадастровый номер:		<b>02:22:000000:284(единое землепользование)</b>	
План (чертеж, схема) земельного участка			
			
Масштаб 1: данные отсутствуют	Условные обозначения:		
Государственный регистратор		ФГИС ЕГРН	
полное наименование должности	подпись	инициалы, фамилия	

М.П.

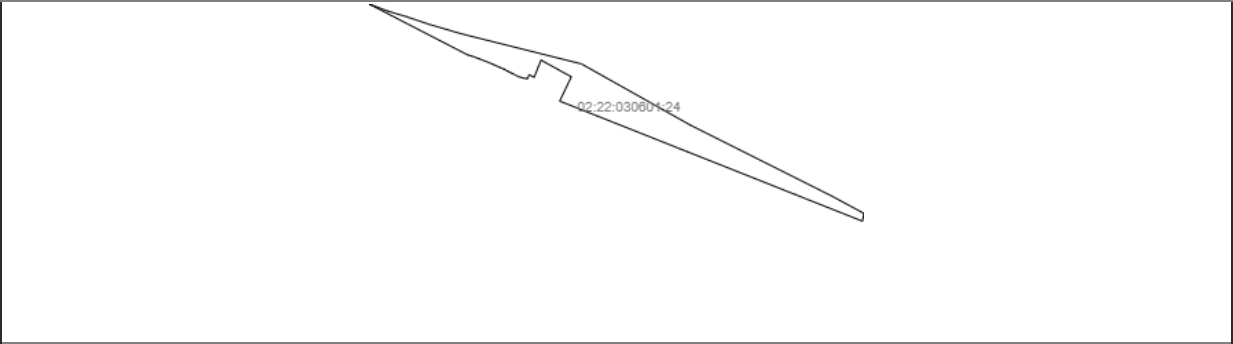
<b>Земельный участок</b>			
(вид объекта недвижимости)			
Лист № ____ Раздела <u>3</u>	Всего листов раздела <u>3</u> : ____	Всего разделов: ____	Всего листов выписки: ____
<b>30.09.2021 № 99/2021/420694959</b>			
Кадастровый номер:		<b>02:22:000000:284(единое землепользование)</b>	
План (чертеж, схема) земельного участка			
			
Масштаб 1: данные отсутствуют	Условные обозначения:		
Государственный регистратор		ФГИС ЕГРН	
полное наименование должности	подпись	инициалы, фамилия	

М.П.

<b>Земельный участок</b>			
(вид объекта недвижимости)			
Лист № ____ Раздела <u>3</u>	Всего листов раздела <u>3</u> : ____	Всего разделов: ____	Всего листов выписки: ____
<b>30.09.2021 № 99/2021/420694959</b>			
Кадастровый номер:		<b>02:22:000000:284(единое землепользование)</b>	
План (чертеж, схема) земельного участка			
			
Масштаб 1: данные отсутствуют	Условные обозначения:		
Государственный регистратор		ФГИС ЕГРН	
полное наименование должности	подпись	инициалы, фамилия	

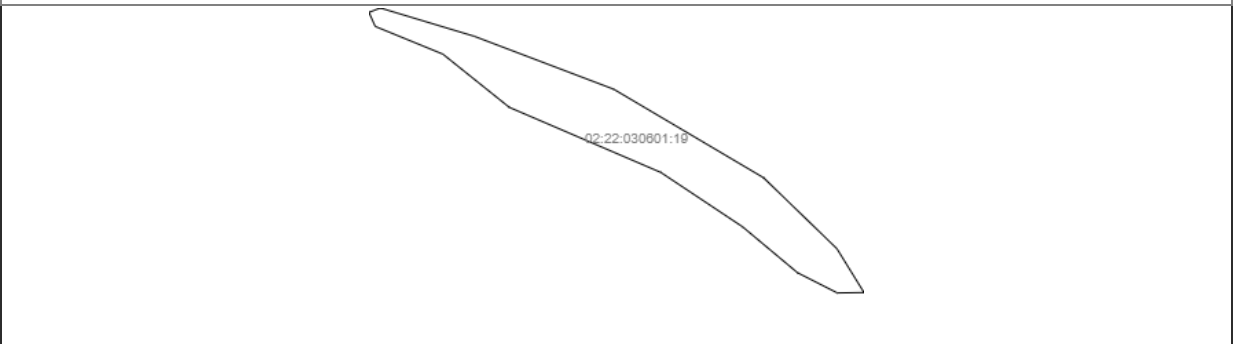
М.П.

Выписка из Единого государственного реестра недвижимости об объекте недвижимости  
Описание местоположения земельного участка

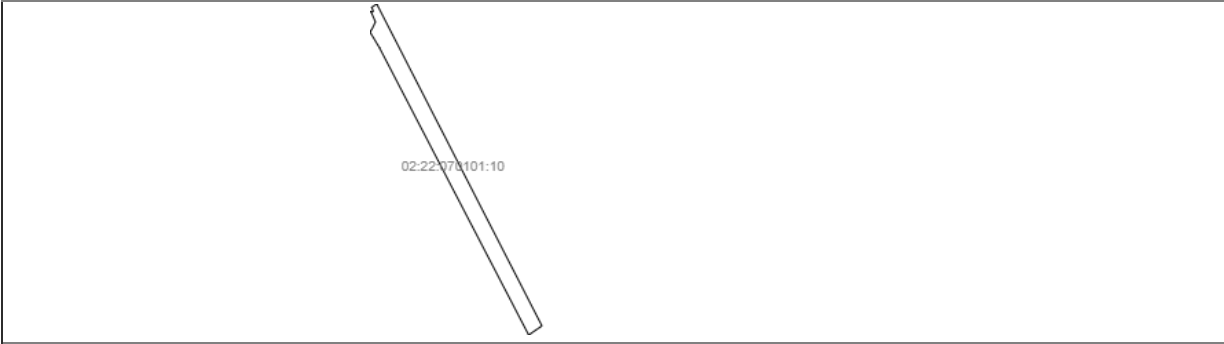
<b>Земельный участок</b>			
<small>(вид объекта недвижимости)</small>			
Лист № ____ Раздела <u>3</u>	Всего листов раздела <u>3</u> : ____	Всего разделов: ____	Всего листов выписки: ____
<b>30.09.2021 № 99/2021/420694959</b>			
Кадастровый номер:		<b>02:22:000000:284(единое землепользование)</b>	
План (чертеж, схема) земельного участка			
			
Масштаб 1: данные отсутствуют	Условные обозначения:		
Государственный регистратор		ФГИС ЕГРН	
полное наименование должности	подпись	инициалы, фамилия	

М.П.

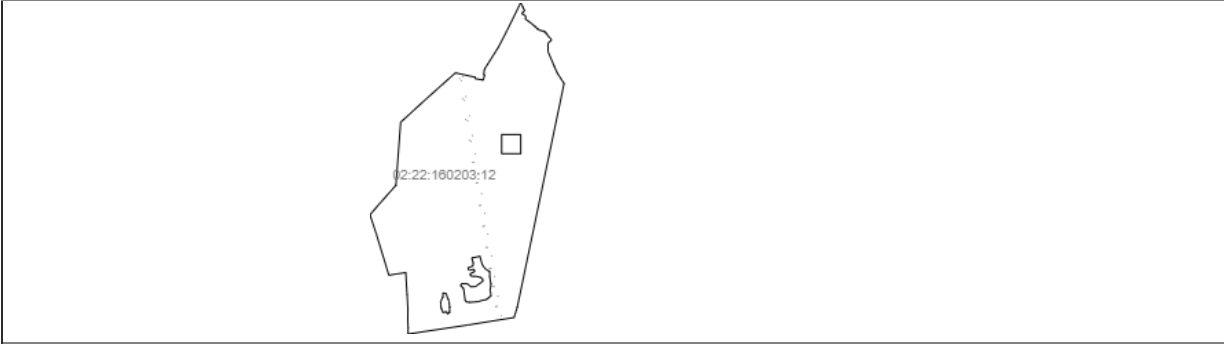
Выписка из Единого государственного реестра недвижимости об объекте недвижимости  
Описание местоположения земельного участка

<b>Земельный участок</b>			
<small>(вид объекта недвижимости)</small>			
Лист № ____ Раздела <u>3</u>	Всего листов раздела <u>3</u> : ____	Всего разделов: ____	Всего листов выписки: ____
<b>30.09.2021 № 99/2021/420694959</b>			
Кадастровый номер:		<b>02:22:000000:284(единое землепользование)</b>	
План (чертеж, схема) земельного участка			
			
Масштаб 1: данные отсутствуют	Условные обозначения:		
Государственный регистратор		ФГИС ЕГРН	
полное наименование должности	подпись	инициалы, фамилия	

М.П.

<b>Земельный участок</b>			
(вид объекта недвижимости)			
Лист № ____ Раздела <u>3</u>	Всего листов раздела <u>3</u> : ____	Всего разделов: ____	Всего листов выписки: ____
<b>30.09.2021 № 99/2021/420694959</b>			
Кадастровый номер:		<b>02:22:000000:284(единое землепользование)</b>	
План (чертеж, схема) земельного участка			
			
Масштаб 1: данные отсутствуют	Условные обозначения:		
Государственный регистратор		ФГИС ЕГРН	
полное наименование должности	подпись	инициалы, фамилия	

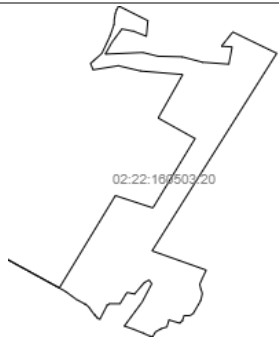
М.П.

<b>Земельный участок</b>			
(вид объекта недвижимости)			
Лист № ____ Раздела <u>3</u>	Всего листов раздела <u>3</u> : ____	Всего разделов: ____	Всего листов выписки: ____
<b>30.09.2021 № 99/2021/420694959</b>			
Кадастровый номер:		<b>02:22:000000:284(единое землепользование)</b>	
План (чертеж, схема) земельного участка			
			
Масштаб 1: данные отсутствуют	Условные обозначения:		
Государственный регистратор		ФГИС ЕГРН	
полное наименование должности	подпись	инициалы, фамилия	

М.П.

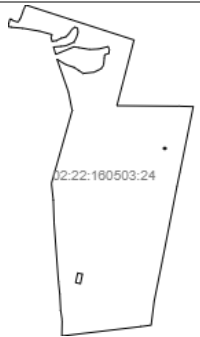


Выписка из Единого государственного реестра недвижимости об объекте недвижимости  
**Описание местоположения земельного участка**

<b>Земельный участок</b>			
(вид объекта недвижимости)			
Лист № ____ Раздела <u>3</u>	Всего листов раздела <u>3</u> : ____	Всего разделов: ____	Всего листов выписки: ____
<b>30.09.2021 № 99/2021/420694959</b>			
Кадастровый номер:		<b>02:22:000000:284(единое землепользование)</b>	
План (чертеж, схема) земельного участка			
			
Масштаб 1: данные отсутствуют	Условные обозначения:		
Государственный регистратор		ФГИС ЕГРН	
полное наименование должности	подпись	инициалы, фамилия	

М.П.


Выписка из Единого государственного реестра недвижимости об объекте недвижимости  
**Описание местоположения земельного участка**

<b>Земельный участок</b>			
(вид объекта недвижимости)			
Лист № ____ Раздела <u>3</u>	Всего листов раздела <u>3</u> : ____	Всего разделов: ____	Всего листов выписки: ____
<b>30.09.2021 № 99/2021/420694959</b>			
Кадастровый номер:		<b>02:22:000000:284(единое землепользование)</b>	
План (чертеж, схема) земельного участка			
			
Масштаб 1: данные отсутствуют	Условные обозначения:		
Государственный регистратор		ФГИС ЕГРН	
полное наименование должности	подпись	инициалы, фамилия	

М.П.

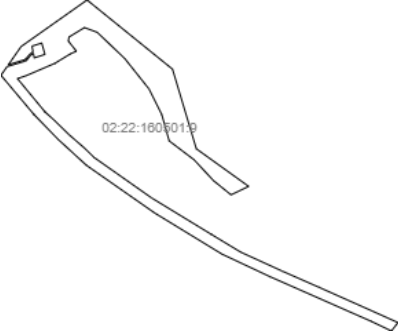
<b>Земельный участок</b>			
(вид объекта недвижимости)			
Лист № ____ Раздела <u>3</u>	Всего листов раздела <u>3</u> : ____	Всего разделов: ____	Всего листов выписки: ____
<b>30.09.2021 № 99/2021/420694959</b>			
Кадастровый номер:		<b>02:22:000000:284(единое землепользование)</b>	
План (чертеж, схема) земельного участка			
			
Масштаб 1: данные отсутствуют	Условные обозначения:		
Государственный регистратор		ФГИС ЕГРН	
полное наименование должности	подпись	инициалы, фамилия	

М.П.

<b>Земельный участок</b>			
(вид объекта недвижимости)			
Лист № ____ Раздела <u>3</u>	Всего листов раздела <u>3</u> : ____	Всего разделов: ____	Всего листов выписки: ____
<b>30.09.2021 № 99/2021/420694959</b>			
Кадастровый номер:		<b>02:22:000000:284(единое землепользование)</b>	
План (чертеж, схема) земельного участка			
			
Масштаб 1: данные отсутствуют	Условные обозначения:		
Государственный регистратор		ФГИС ЕГРН	
полное наименование должности	подпись	инициалы, фамилия	

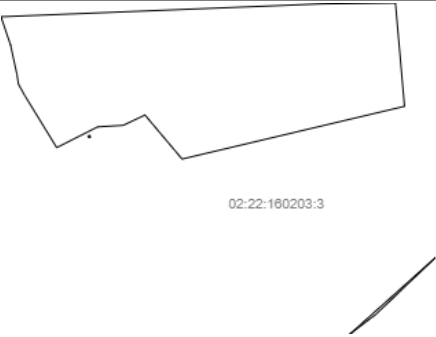
М.П.

Выписка из Единого государственного реестра недвижимости об объекте недвижимости  
**Описание местоположения земельного участка**


<b>Земельный участок</b>			
(вид объекта недвижимости)			
Лист № ____ Раздела <u>3</u>	Всего листов раздела <u>3</u> : ____	Всего разделов: ____	Всего листов выписки: ____
<b>30.09.2021 № 99/2021/420694959</b>			
Кадастровый номер:		<b>02:22:000000:284(единое землепользование)</b>	
План (чертеж, схема) земельного участка			
			
Масштаб 1: данные отсутствуют	Условные обозначения:		
Государственный регистратор		ФГИС ЕГРН	
полное наименование должности	подпись	инициалы, фамилия	

М.П.

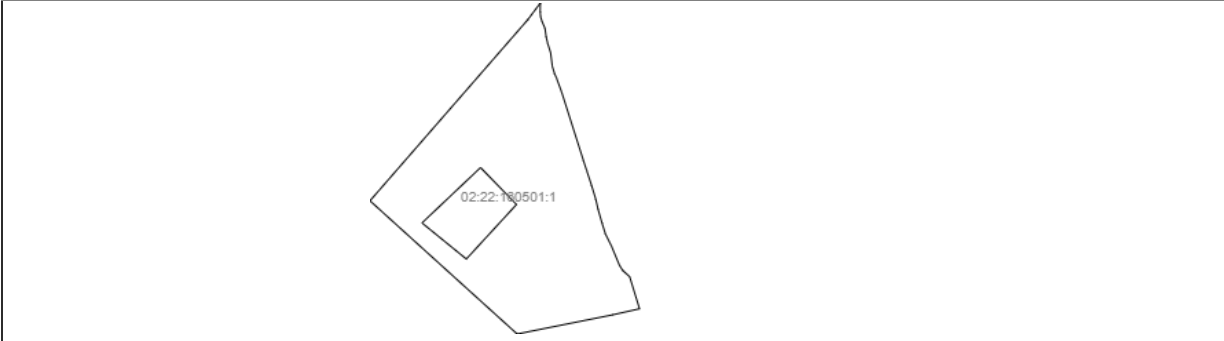
Выписка из Единого государственного реестра недвижимости об объекте недвижимости  
**Описание местоположения земельного участка**

<b>Земельный участок</b>			
(вид объекта недвижимости)			
Лист № ____ Раздела <u>3</u>	Всего листов раздела <u>3</u> : ____	Всего разделов: ____	Всего листов выписки: ____
<b>30.09.2021 № 99/2021/420694959</b>			
Кадастровый номер:		<b>02:22:000000:284(единое землепользование)</b>	
План (чертеж, схема) земельного участка			
			
Масштаб 1: данные отсутствуют	Условные обозначения:		
Государственный регистратор		ФГИС ЕГРН	
полное наименование должности	подпись	инициалы, фамилия	

М.П.


<b>Земельный участок</b>			
(вид объекта недвижимости)			
Лист № ____ Раздела <u>3</u>	Всего листов раздела <u>3</u> : ____	Всего разделов: ____	Всего листов выписки: ____
<b>30.09.2021 № 99/2021/420694959</b>			
Кадастровый номер:		<b>02:22:000000:284(единое землепользование)</b>	
План (чертеж, схема) земельного участка			
			
Масштаб 1: данные отсутствуют	Условные обозначения:		
Государственный регистратор		ФГИС ЕГРН	
полное наименование должности	подпись	инициалы, фамилия	

М.П.

<b>Земельный участок</b>			
(вид объекта недвижимости)			
Лист № ____ Раздела <u>3</u>	Всего листов раздела <u>3</u> : ____	Всего разделов: ____	Всего листов выписки: ____
<b>30.09.2021 № 99/2021/420694959</b>			
Кадастровый номер:		<b>02:22:000000:284(единое землепользование)</b>	
План (чертеж, схема) земельного участка			
			
Масштаб 1: данные отсутствуют	Условные обозначения:		
Государственный регистратор		ФГИС ЕГРН	
полное наименование должности	подпись	инициалы, фамилия	

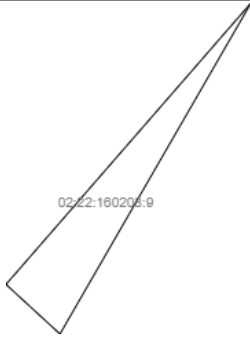
М.П.

Выписка из Единого государственного реестра недвижимости об объекте недвижимости  
Описание местоположения земельного участка

<b>Земельный участок</b>			
(вид объекта недвижимости)			
Лист № ____ Раздела <u>3</u>	Всего листов раздела <u>3</u> : ____	Всего разделов: ____	Всего листов выписки: ____
<b>30.09.2021 № 99/2021/420694959</b>			
Кадастровый номер:		<b>02:22:000000:284(единое землепользование)</b>	
План (чертеж, схема) земельного участка			
			
Масштаб 1: данные отсутствуют	Условные обозначения:		
Государственный регистратор		ФГИС ЕГРН	
полное наименование должности		подпись	
		инициалы, фамилия	

М.П.


Выписка из Единого государственного реестра недвижимости об объекте недвижимости  
Описание местоположения земельного участка

<b>Земельный участок</b>			
(вид объекта недвижимости)			
Лист № ____ Раздела <u>3</u>	Всего листов раздела <u>3</u> : ____	Всего разделов: ____	Всего листов выписки: ____
<b>30.09.2021 № 99/2021/420694959</b>			
Кадастровый номер:		<b>02:22:000000:284(единое землепользование)</b>	
План (чертеж, схема) земельного участка			
			
Масштаб 1: данные отсутствуют	Условные обозначения:		
Государственный регистратор		ФГИС ЕГРН	
полное наименование должности		подпись	
		инициалы, фамилия	

М.П.

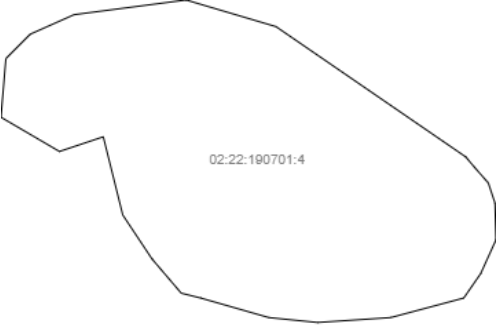
<b>Земельный участок</b>			
(вид объекта недвижимости)			
Лист № ____ Раздела <u>3</u>	Всего листов раздела <u>3</u> : ____	Всего разделов: ____	Всего листов выписки: ____
<b>30.09.2021 № 99/2021/420694959</b>			
Кадастровый номер:		<b>02:22:000000:284(единое землепользование)</b>	
План (чертеж, схема) земельного участка			
			
Масштаб 1: данные отсутствуют	Условные обозначения:		
Государственный регистратор		ФГИС ЕГРН	
полное наименование должности	подпись	инициалы, фамилия	

М.П.

<b>Земельный участок</b>			
(вид объекта недвижимости)			
Лист № ____ Раздела <u>3</u>	Всего листов раздела <u>3</u> : ____	Всего разделов: ____	Всего листов выписки: ____
<b>30.09.2021 № 99/2021/420694959</b>			
Кадастровый номер:		<b>02:22:000000:284(единое землепользование)</b>	
План (чертеж, схема) земельного участка			
			
Масштаб 1: данные отсутствуют	Условные обозначения:		
Государственный регистратор		ФГИС ЕГРН	
полное наименование должности	подпись	инициалы, фамилия	


М.П.

Выписка из Единого государственного реестра недвижимости об объекте недвижимости  
**Описание местоположения земельного участка**


<b>Земельный участок</b>			
(вид объекта недвижимости)			
Лист № ____ Раздела <u>3</u>	Всего листов раздела <u>3</u> : ____	Всего разделов: ____	Всего листов выписки: ____
<b>30.09.2021 № 99/2021/420694959</b>			
Кадастровый номер:		<b>02:22:000000:284(единое землепользование)</b>	
План (чертеж, схема) земельного участка			
			
Масштаб 1: данные отсутствуют	Условные обозначения:		
Государственный регистратор		ФГИС ЕГРН	
полное наименование должности	подпись	инициалы, фамилия	

М.П.

Выписка из Единого государственного реестра недвижимости об объекте недвижимости  
**Описание местоположения земельного участка**

<b>Земельный участок</b>			
(вид объекта недвижимости)			
Лист № ____ Раздела <u>3</u>	Всего листов раздела <u>3</u> : ____	Всего разделов: ____	Всего листов выписки: ____
<b>30.09.2021 № 99/2021/420694959</b>			
Кадастровый номер:		<b>02:22:000000:284(единое землепользование)</b>	
План (чертеж, схема) земельного участка			
			
Масштаб 1: данные отсутствуют	Условные обозначения:		
Государственный регистратор		ФГИС ЕГРН	
полное наименование должности	подпись	инициалы, фамилия	

М.П.

<b>Земельный участок</b>			
(вид объекта недвижимости)			
Лист № ____ Раздела <u>3</u>	Всего листов раздела <u>3</u> : ____	Всего разделов: ____	Всего листов выписки: ____
<b>30.09.2021 № 99/2021/420694959</b>			
Кадастровый номер:		<b>02:22:000000:284(единое землепользование)</b>	
План (чертеж, схема) земельного участка			
			
Масштаб 1: данные отсутствуют	Условные обозначения:		
Государственный регистратор		ФГИС ЕГРН	
полное наименование должности	подпись	инициалы, фамилия	

М.П.

<b>Земельный участок</b>			
(вид объекта недвижимости)			
Лист № ____ Раздела <u>3</u>	Всего листов раздела <u>3</u> : ____	Всего разделов: ____	Всего листов выписки: ____
<b>30.09.2021 № 99/2021/420694959</b>			
Кадастровый номер:		<b>02:22:000000:284(единое землепользование)</b>	
План (чертеж, схема) земельного участка			
			
Масштаб 1: данные отсутствуют	Условные обозначения:		
Государственный регистратор		ФГИС ЕГРН	
полное наименование должности	подпись	инициалы, фамилия	

М.П.




Выписка из Единого государственного реестра недвижимости об объекте недвижимости  
**Описание местоположения земельного участка**

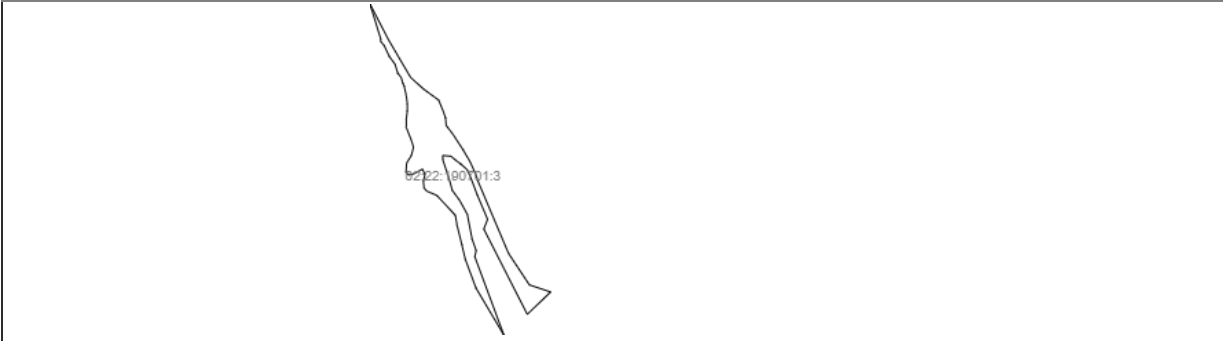
<b>Земельный участок</b>			
(вид объекта недвижимости)			
Лист № ____ Раздела <u>3</u>	Всего листов раздела <u>3</u> : ____	Всего разделов: ____	Всего листов выписки: ____
<b>30.09.2021 № 99/2021/420694959</b>			
Кадастровый номер:		<b>02:22:000000:284(единое землепользование)</b>	
План (чертеж, схема) земельного участка			
			
Масштаб 1: данные отсутствуют	Условные обозначения:		
Государственный регистратор		ФГИС ЕГРН	
полное наименование должности	подпись	инициалы, фамилия	

М.П.

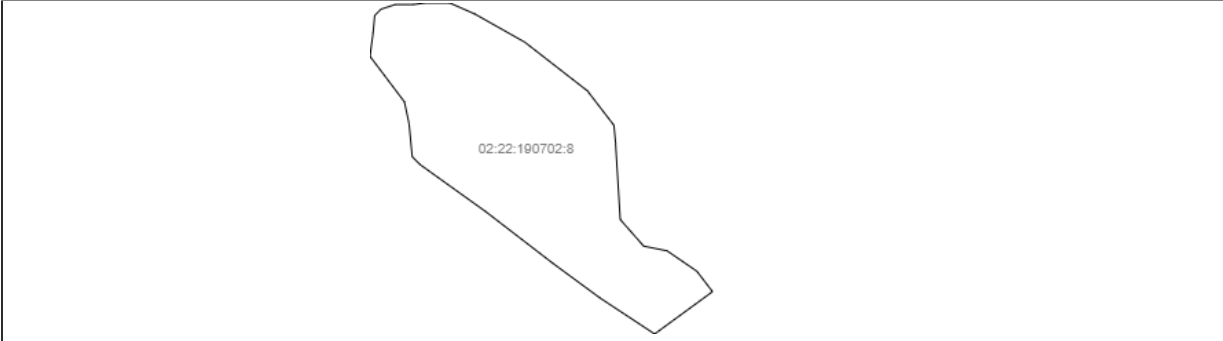
Выписка из Единого государственного реестра недвижимости об объекте недвижимости  
**Описание местоположения земельного участка**

<b>Земельный участок</b>			
(вид объекта недвижимости)			
Лист № ____ Раздела <u>3</u>	Всего листов раздела <u>3</u> : ____	Всего разделов: ____	Всего листов выписки: ____
<b>30.09.2021 № 99/2021/420694959</b>			
Кадастровый номер:		<b>02:22:000000:284(единое землепользование)</b>	
План (чертеж, схема) земельного участка			
			
Масштаб 1: данные отсутствуют	Условные обозначения:		
Государственный регистратор		ФГИС ЕГРН	
полное наименование должности	подпись	инициалы, фамилия	

М.П.

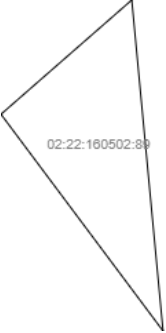
<b>Земельный участок</b>			
(вид объекта недвижимости)			
Лист № ____ Раздела <u>3</u>	Всего листов раздела <u>3</u> : ____	Всего разделов: ____	Всего листов выписки: ____
<b>30.09.2021 № 99/2021/420694959</b>			
Кадастровый номер:		<b>02:22:000000:284(единое землепользование)</b>	
План (чертеж, схема) земельного участка			
			
Масштаб 1: данные отсутствуют	Условные обозначения:		
Государственный регистратор		ФГИС ЕГРН	
полное наименование должности	подпись	инициалы, фамилия	

М.П.

<b>Земельный участок</b>			
(вид объекта недвижимости)			
Лист № ____ Раздела <u>3</u>	Всего листов раздела <u>3</u> : ____	Всего разделов: ____	Всего листов выписки: ____
<b>30.09.2021 № 99/2021/420694959</b>			
Кадастровый номер:		<b>02:22:000000:284(единое землепользование)</b>	
План (чертеж, схема) земельного участка			
			
Масштаб 1: данные отсутствуют	Условные обозначения:		
Государственный регистратор		ФГИС ЕГРН	
полное наименование должности	подпись	инициалы, фамилия	


М.П.

Выписка из Единого государственного реестра недвижимости об объекте недвижимости  
Описание местоположения земельного участка

<b>Земельный участок</b>			
(вид объекта недвижимости)			
Лист № ____ Раздела <u>3</u>	Всего листов раздела <u>3</u> : ____	Всего разделов: ____	Всего листов выписки: ____
<b>30.09.2021 № 99/2021/420694959</b>			
Кадастровый номер:		<b>02:22:000000:284(единое землепользование)</b>	
План (чертеж, схема) земельного участка			
			
Масштаб 1: данные отсутствуют	Условные обозначения:		
Государственный регистратор		ФГИС ЕГРН	
полное наименование должности	подпись	инициалы, фамилия	


М.П.

Выписка из Единого государственного реестра недвижимости об объекте недвижимости  
Описание местоположения земельного участка

<b>Земельный участок</b>			
(вид объекта недвижимости)			
Лист № ____ Раздела <u>3</u>	Всего листов раздела <u>3</u> : ____	Всего разделов: ____	Всего листов выписки: ____
<b>30.09.2021 № 99/2021/420694959</b>			
Кадастровый номер:		<b>02:22:000000:284(единое землепользование)</b>	
План (чертеж, схема) земельного участка			
			
Масштаб 1: данные отсутствуют	Условные обозначения:		
Государственный регистратор		ФГИС ЕГРН	
полное наименование должности	подпись	инициалы, фамилия	

М.П.

<b>Земельный участок</b>			
(вид объекта недвижимости)			
Лист № ____ Раздела <u>3</u>	Всего листов раздела <u>3</u> : ____	Всего разделов: ____	Всего листов выписки: ____
<b>30.09.2021 № 99/2021/420694959</b>			
Кадастровый номер:		<b>02:22:000000:284(единое землепользование)</b>	

План (чертеж, схема) земельного участка		
		
Масштаб 1: данные отсутствуют	Условные обозначения:	

Государственный регистратор		ФГИС ЕГРН
полное наименование должности	подпись	инициалы, фамилия

М.П.

Раздел 3.1

Выписка из Единого государственного реестра недвижимости об объекте недвижимости  
Описание местоположения земельного участка

<b>Земельный участок</b>			
(вид объекта недвижимости)			
Лист № ____ Раздела <u>3.1</u>	Всего листов раздела <u>3.1</u> : ____	Всего разделов: ____	Всего листов выписки: ____
<b>30.09.2021 № 99/2021/420694959</b>			
Кадастровый номер:		<b>02:22:000000:284(единое землепользование)</b>	

Описание местоположения границ земельного участка							
Номер п/п	Номер точки		Дирекционный угол	Горизонтальное проложение, м	Описание закрепления на местности	Кадастровые номера смежных участков	Сведения об адресах правообладателей смежных земельных участков
	начальная	конечная					
1	2	3	4	5	6	7	8
1	1	2	данные отсутствуют	данные отсутствуют	данные отсутствуют	данные отсутствуют	данные отсутствуют
2	1	2	данные отсутствуют	данные отсутствуют	данные отсутствуют	данные отсутствуют	данные отсутствуют
3	1	2	данные отсутствуют	данные отсутствуют	данные отсутствуют	данные отсутствуют	данные отсутствуют
4	1	2	данные отсутствуют	данные отсутствуют	данные отсутствуют	данные отсутствуют	данные отсутствуют
5	1	2	данные отсутствуют	данные отсутствуют	-	данные отсутствуют	данные отсутствуют
6	1	2	данные отсутствуют	данные отсутствуют	данные отсутствуют	данные отсутствуют	данные отсутствуют
7	1	2	данные отсутствуют	данные отсутствуют	данные отсутствуют	данные отсутствуют	данные отсутствуют
8	1	2	данные отсутствуют	данные отсутствуют	данные отсутствуют	данные отсутствуют	данные отсутствуют
9	1	2	данные отсутствуют	данные отсутствуют	данные отсутствуют	данные отсутствуют	данные отсутствуют
10	1	2	данные отсутствуют	данные отсутствуют	данные отсутствуют	данные отсутствуют	данные отсутствуют
11	1	2	данные отсутствуют	данные отсутствуют	данные отсутствуют	данные отсутствуют	данные отсутствуют
12	1	2	данные отсутствуют	данные отсутствуют	данные отсутствуют	данные отсутствуют	данные отсутствуют
13	1	2	данные отсутствуют	данные отсутствуют	данные отсутствуют	данные отсутствуют	данные отсутствуют
14	1	2	данные отсутствуют	данные отсутствуют	данные отсутствуют	данные отсутствуют	данные отсутствуют

			отсутствуют	отсутствуют			
15	1	2	данные отсутствуют	данные отсутствуют	данные отсутствуют	данные отсутствуют	данные отсутствуют

Государственный регистратор		ФГИС ЕГРН
полное наименование должности	подпись	инициалы, фамилия

М.П.

Раздел 3.1

Выписка из Единого государственного реестра недвижимости об объекте недвижимости  
Описание местоположения земельного участка

<b>Земельный участок</b>			
(вид объекта недвижимости)			
Лист №	Раздела <b>3.1</b>	Всего листов раздела <b>3.1</b> : ____	Всего разделов: ____
Всего листов выписки: ____			
<b>30.09.2021 № 99/2021/420694959</b>			
Кадастровый номер:		<b>02:22:000000:284(единое землепользование)</b>	

Описание местоположения границ земельного участка							
Номер п/п	Номер точки		Дирекционный угол	Горизонтальное проложение, м	Описание закрепления на местности	Кадастровые номера смежных участков	Сведения об адресах правообладателей смежных земельных участков
	начальная	конечная					
1	2	3	4	5	6	7	8
16	1	2	данные отсутствуют	данные отсутствуют	данные отсутствуют	данные отсутствуют	данные отсутствуют
17	1	2	данные отсутствуют	данные отсутствуют	данные отсутствуют	данные отсутствуют	данные отсутствуют
18	1	2	данные отсутствуют	данные отсутствуют	данные отсутствуют	данные отсутствуют	данные отсутствуют
19	1	2	данные отсутствуют	данные отсутствуют	данные отсутствуют	данные отсутствуют	данные отсутствуют
20	1	2	данные отсутствуют	данные отсутствуют	данные отсутствуют	данные отсутствуют	данные отсутствуют
21	1	2	данные отсутствуют	данные отсутствуют	данные отсутствуют	данные отсутствуют	данные отсутствуют
22	1	2	данные отсутствуют	данные отсутствуют	-	данные отсутствуют	данные отсутствуют
23	2	3	данные отсутствуют	данные отсутствуют	данные отсутствуют	данные отсутствуют	данные отсутствуют
24	2	3	данные отсутствуют	данные отсутствуют	данные отсутствуют	данные отсутствуют	данные отсутствуют
25	2	3	данные отсутствуют	данные отсутствуют	данные отсутствуют	данные отсутствуют	данные отсутствуют
26	2	3	данные отсутствуют	данные отсутствуют	данные отсутствуют	данные отсутствуют	данные отсутствуют
27	2	3	данные отсутствуют	данные отсутствуют	-	данные отсутствуют	данные отсутствуют
28	2	3	данные отсутствуют	данные отсутствуют	данные отсутствуют	данные отсутствуют	данные отсутствуют

29	2	3	данные отсутствуют	данные отсутствуют	данные отсутствуют	данные отсутствуют	данные отсутствуют
30	2	3	данные отсутствуют	данные отсутствуют	данные отсутствуют	данные отсутствуют	данные отсутствуют

Государственный регистратор		ФГИС ЕГРН
полное наименование должности	подпись	инициалы, фамилия

М.П.

Раздел 3.1

Выписка из Единого государственного реестра недвижимости об объекте недвижимости  
Описание местоположения земельного участка

<b>Земельный участок</b>			
(вид объекта недвижимости)			
Лист №	Раздела <b>3.1</b>	Всего листов раздела <b>3.1</b> : ____	Всего разделов: ____
Кадастровый номер:		<b>02:22:000000:284(единое землепользование)</b>	

Описание местоположения границ земельного участка							
Номер п/п	Номер точки		Дирекционный угол	Горизонтальное проложение, м	Описание закрепления на местности	Кадастровые номера смежных участков	Сведения об адресах правообладателей смежных земельных участков
	начальная	конечная					
1	2	3	4	5	6	7	8
31	2	3	данные отсутствуют	данные отсутствуют	данные отсутствуют	данные отсутствуют	данные отсутствуют
32	2	3	данные отсутствуют	данные отсутствуют	данные отсутствуют	данные отсутствуют	данные отсутствуют
33	2	3	данные отсутствуют	данные отсутствуют	данные отсутствуют	данные отсутствуют	данные отсутствуют
34	2	3	данные отсутствуют	данные отсутствуют	данные отсутствуют	данные отсутствуют	данные отсутствуют
35	2	3	данные отсутствуют	данные отсутствуют	данные отсутствуют	данные отсутствуют	данные отсутствуют
36	2	3	данные отсутствуют	данные отсутствуют	данные отсутствуют	данные отсутствуют	данные отсутствуют
37	2	3	данные отсутствуют	данные отсутствуют	данные отсутствуют	данные отсутствуют	данные отсутствуют
38	2	3	данные отсутствуют	данные отсутствуют	данные отсутствуют	данные отсутствуют	данные отсутствуют
39	2	3	данные отсутствуют	данные отсутствуют	данные отсутствуют	данные отсутствуют	данные отсутствуют
40	2	3	данные отсутствуют	данные отсутствуют	данные отсутствуют	данные отсутствуют	данные отсутствуют
41	2	3	данные отсутствуют	данные отсутствуют	данные отсутствуют	данные отсутствуют	данные отсутствуют
42	2	3	данные отсутствуют	данные отсутствуют	данные отсутствуют	данные отсутствуют	данные отсутствуют
43	2	3	данные отсутствуют	данные отсутствуют	данные отсутствуют	данные отсутствуют	данные отсутствуют

44	2	3	данные отсутствуют	данные отсутствуют	-	данные отсутствуют	данные отсутствуют
45	3	4	данные отсутствуют	данные отсутствуют	данные отсутствуют	данные отсутствуют	данные отсутствуют

Государственный регистратор		ФГИС ЕГРН
полное наименование должности	подпись	инициалы, фамилия

М.П.

Раздел 3.1

Выписка из Единого государственного реестра недвижимости об объекте недвижимости  
Описание местоположения земельного участка

<b>Земельный участок</b>			
(вид объекта недвижимости)			
Лист №	Раздела <b>3.1</b>	Всего листов раздела <b>3.1</b> : ____	Всего разделов: ____
Кадастровый номер:		<b>02:22:000000:284(единое землепользование)</b>	

Описание местоположения границ земельного участка							
Номер п/п	Номер точки		Дирекционный угол	Горизонтальное проложение, м	Описание закрепления на местности	Кадастровые номера смежных участков	Сведения об адресах правообладателей смежных земельных участков
	начальная	конечная					
1	2	3	4	5	6	7	8
46	3	4	данные отсутствуют	данные отсутствуют	данные отсутствуют	данные отсутствуют	данные отсутствуют
47	3	4	данные отсутствуют	данные отсутствуют	данные отсутствуют	данные отсутствуют	данные отсутствуют
48	3	4	данные отсутствуют	данные отсутствуют	данные отсутствуют	данные отсутствуют	данные отсутствуют
49	3	4	данные отсутствуют	данные отсутствуют	-	данные отсутствуют	данные отсутствуют
50	3	4	данные отсутствуют	данные отсутствуют	данные отсутствуют	данные отсутствуют	данные отсутствуют
51	3	4	данные отсутствуют	данные отсутствуют	данные отсутствуют	данные отсутствуют	данные отсутствуют
52	3	4	данные отсутствуют	данные отсутствуют	данные отсутствуют	данные отсутствуют	данные отсутствуют
53	3	4	данные отсутствуют	данные отсутствуют	данные отсутствуют	данные отсутствуют	данные отсутствуют
54	3	4	данные отсутствуют	данные отсутствуют	данные отсутствуют	данные отсутствуют	данные отсутствуют
55	3	4	данные отсутствуют	данные отсутствуют	данные отсутствуют	данные отсутствуют	данные отсутствуют
56	3	4	данные отсутствуют	данные отсутствуют	данные отсутствуют	данные отсутствуют	данные отсутствуют
57	3	4	данные отсутствуют	данные отсутствуют	данные отсутствуют	данные отсутствуют	данные отсутствуют
58	3	4	данные отсутствуют	данные отсутствуют	данные отсутствуют	данные отсутствуют	данные отсутствуют

59	3	4	данные отсутствуют	данные отсутствуют	данные отсутствуют	данные отсутствуют	данные отсутствуют
60	3	4	данные отсутствуют	данные отсутствуют	данные отсутствуют	данные отсутствуют	данные отсутствуют

Государственный регистратор		ФГИС ЕГРН
полное наименование должности	подпись	инициалы, фамилия

М.П.

Раздел 3.1

Выписка из Единого государственного реестра недвижимости об объекте недвижимости  
Описание местоположения земельного участка

<b>Земельный участок</b>			
(вид объекта недвижимости)			
Лист №	Раздела <b>3.1</b>	Всего листов раздела <b>3.1</b> : ____	Всего разделов: ____
Кадастровый номер:		<b>02:22:000000:284(единое землепользование)</b>	

Описание местоположения границ земельного участка							
Номер п/п	Номер точки		Дирекционный угол	Горизонтальное проложение, м	Описание закрепления на местности	Кадастровые номера смежных участков	Сведения об адресах правообладателей смежных земельных участков
	начальная	конечная					
1	2	3	4	5	6	7	8
61	3	4	данные отсутствуют	данные отсутствуют	данные отсутствуют	данные отсутствуют	данные отсутствуют
62	3	4	данные отсутствуют	данные отсутствуют	данные отсутствуют	данные отсутствуют	данные отсутствуют
63	3	4	данные отсутствуют	данные отсутствуют	данные отсутствуют	данные отсутствуют	данные отсутствуют
64	3	4	данные отсутствуют	данные отсутствуют	данные отсутствуют	данные отсутствуют	данные отсутствуют
65	3	4	данные отсутствуют	данные отсутствуют	данные отсутствуют	данные отсутствуют	данные отсутствуют
66	3	4	данные отсутствуют	данные отсутствуют	-	данные отсутствуют	данные отсутствуют
67	4	5	данные отсутствуют	данные отсутствуют	данные отсутствуют	данные отсутствуют	данные отсутствуют
68	4	1	данные отсутствуют	данные отсутствуют	данные отсутствуют	данные отсутствуют	данные отсутствуют
69	4	5	данные отсутствуют	данные отсутствуют	данные отсутствуют	данные отсутствуют	данные отсутствуют
70	4	5	данные отсутствуют	данные отсутствуют	данные отсутствуют	данные отсутствуют	данные отсутствуют
71	4	5	данные отсутствуют	данные отсутствуют	-	данные отсутствуют	данные отсутствуют
72	4	5	данные отсутствуют	данные отсутствуют	данные отсутствуют	данные отсутствуют	данные отсутствуют
73	4	1	данные отсутствуют	данные отсутствуют	данные отсутствуют	данные отсутствуют	данные отсутствуют



74	4	5	данные отсутствуют	данные отсутствуют	данные отсутствуют	данные отсутствуют	данные отсутствуют
75	4	1	данные отсутствуют	данные отсутствуют	данные отсутствуют	данные отсутствуют	данные отсутствуют

Государственный регистратор		ФГИС ЕГРН
полное наименование должности	подпись	инициалы, фамилия

М.П.

Раздел 3.1

Выписка из Единого государственного реестра недвижимости об объекте недвижимости  
Описание местоположения земельного участка

<b>Земельный участок</b>			
(вид объекта недвижимости)			
Лист №	Раздела <b>3.1</b>	Всего листов раздела <b>3.1</b> : ____	Всего разделов: ____
Всего листов выписки: ____			
<b>30.09.2021 № 99/2021/420694959</b>			
Кадастровый номер:		<b>02:22:000000:284(единое землепользование)</b>	

Описание местоположения границ земельного участка							
Номер п/п	Номер точки		Дирекционный угол	Горизонтальное проложение, м	Описание закрепления на местности	Кадастровые номера смежных участков	Сведения об адресах правообладателей смежных земельных участков
	начальная	конечная					
1	2	3	4	5	6	7	8
76	4	5	данные отсутствуют	данные отсутствуют	данные отсутствуют	данные отсутствуют	данные отсутствуют
77	4	5	данные отсутствуют	данные отсутствуют	данные отсутствуют	данные отсутствуют	данные отсутствуют
78	4	5	данные отсутствуют	данные отсутствуют	данные отсутствуют	данные отсутствуют	данные отсутствуют
79	4	1	данные отсутствуют	данные отсутствуют	данные отсутствуют	данные отсутствуют	данные отсутствуют
80	4	1	данные отсутствуют	данные отсутствуют	данные отсутствуют	данные отсутствуют	данные отсутствуют
81	4	5	данные отсутствуют	данные отсутствуют	данные отсутствуют	данные отсутствуют	данные отсутствуют
82	4	1	данные отсутствуют	данные отсутствуют	данные отсутствуют	данные отсутствуют	данные отсутствуют
83	4	5	данные отсутствуют	данные отсутствуют	данные отсутствуют	данные отсутствуют	данные отсутствуют
84	4	5	данные отсутствуют	данные отсутствуют	данные отсутствуют	данные отсутствуют	данные отсутствуют
85	4	5	данные отсутствуют	данные отсутствуют	данные отсутствуют	данные отсутствуют	данные отсутствуют
86	4	1	данные отсутствуют	данные отсутствуют	данные отсутствуют	данные отсутствуют	данные отсутствуют
87	4	5	данные отсутствуют	данные отсутствуют	данные отсутствуют	данные отсутствуют	данные отсутствуют
88	4	1	данные отсутствуют	данные отсутствуют	-	данные отсутствуют	данные отсутствуют

89	5	6	данные отсутствуют	данные отсутствуют	данные отсутствуют	данные отсутствуют	данные отсутствуют
90	5	6	данные отсутствуют	данные отсутствуют	данные отсутствуют	данные отсутствуют	данные отсутствуют

Государственный регистратор		ФГИС ЕГРН
полное наименование должности	подпись	инициалы, фамилия

М.П.

Раздел 3.1

Выписка из Единого государственного реестра недвижимости об объекте недвижимости  
Описание местоположения земельного участка

<b>Земельный участок</b>			
(вид объекта недвижимости)			
Лист №	Раздела <b>3.1</b>	Всего листов раздела <b>3.1</b> : ____	Всего разделов: ____
Кадастровый номер:		<b>02:22:000000:284(единое землепользование)</b>	

Описание местоположения границ земельного участка							
Номер п/п	Номер точки		Дирекционный угол	Горизонтальное проложение, м	Описание закрепления на местности	Кадастровые номера смежных участков	Сведения об адресах правообладателей смежных земельных участков
	начальная	конечная					
1	2	3	4	5	6	7	8
91	5	6	данные отсутствуют	данные отсутствуют	данные отсутствуют	данные отсутствуют	данные отсутствуют
92	5	6	данные отсутствуют	данные отсутствуют	-	данные отсутствуют	данные отсутствуют
93	5	6	данные отсутствуют	данные отсутствуют	данные отсутствуют	данные отсутствуют	данные отсутствуют
94	5	6	данные отсутствуют	данные отсутствуют	данные отсутствуют	данные отсутствуют	данные отсутствуют
95	5	6	данные отсутствуют	данные отсутствуют	данные отсутствуют	данные отсутствуют	данные отсутствуют
96	5	6	данные отсутствуют	данные отсутствуют	данные отсутствуют	данные отсутствуют	данные отсутствуют
97	5	6	данные отсутствуют	данные отсутствуют	данные отсутствуют	данные отсутствуют	данные отсутствуют
98	5	1	данные отсутствуют	данные отсутствуют	данные отсутствуют	данные отсутствуют	данные отсутствуют
99	5	1	данные отсутствуют	данные отсутствуют	данные отсутствуют	данные отсутствуют	данные отсутствуют
100	5	6	данные отсутствуют	данные отсутствуют	данные отсутствуют	данные отсутствуют	данные отсутствуют
101	5	1	данные отсутствуют	данные отсутствуют	данные отсутствуют	данные отсутствуют	данные отсутствуют
102	5	6	данные отсутствуют	данные отсутствуют	данные отсутствуют	данные отсутствуют	данные отсутствуют
103	6	7	данные отсутствуют	данные отсутствуют	данные отсутствуют	данные отсутствуют	данные отсутствуют

104	6	7	данные отсутствуют	данные отсутствуют	данные отсутствуют	данные отсутствуют	данные отсутствуют
105	6	7	данные отсутствуют	данные отсутствуют	данные отсутствуют	данные отсутствуют	данные отсутствуют

Государственный регистратор		ФГИС ЕГРН
полное наименование должности	подпись	инициалы, фамилия

М.П.

Раздел 3.1

Выписка из Единого государственного реестра недвижимости об объекте недвижимости  
Описание местоположения земельного участка

<b>Земельный участок</b>			
(вид объекта недвижимости)			
Лист №	Раздела <b>3.1</b>	Всего листов раздела <b>3.1</b> : ____	Всего разделов: ____
Всего листов выписки: ____			
<b>30.09.2021 № 99/2021/420694959</b>			
Кадастровый номер:		<b>02:22:000000:284(единое землепользование)</b>	

Описание местоположения границ земельного участка							
Номер п/п	Номер точки		Дирекционный угол	Горизонтальное проложение, м	Описание закрепления на местности	Кадастровые номера смежных участков	Сведения об адресах правообладателей смежных земельных участков
	начальная	конечная					
1	2	3	4	5	6	7	8
106	6	7	данные отсутствуют	данные отсутствуют	-	данные отсутствуют	данные отсутствуют
107	6	7	данные отсутствуют	данные отсутствуют	данные отсутствуют	данные отсутствуют	данные отсутствуют
108	6	7	данные отсутствуют	данные отсутствуют	данные отсутствуют	данные отсутствуют	данные отсутствуют
109	6	7	данные отсутствуют	данные отсутствуют	данные отсутствуют	данные отсутствуют	данные отсутствуют
110	6	7	данные отсутствуют	данные отсутствуют	данные отсутствуют	данные отсутствуют	данные отсутствуют
111	6	7	данные отсутствуют	данные отсутствуют	данные отсутствуют	данные отсутствуют	данные отсутствуют
112	6	7	данные отсутствуют	данные отсутствуют	данные отсутствуют	данные отсутствуют	данные отсутствуют
113	6	1	данные отсутствуют	данные отсутствуют	данные отсутствуют	данные отсутствуют	данные отсутствуют
114	7	8	данные отсутствуют	данные отсутствуют	данные отсутствуют	данные отсутствуют	данные отсутствуют
115	7	8	данные отсутствуют	данные отсутствуют	данные отсутствуют	данные отсутствуют	данные отсутствуют
116	7	8	данные отсутствуют	данные отсутствуют	данные отсутствуют	данные отсутствуют	данные отсутствуют
117	7	8	данные отсутствуют	данные отсутствуют	-	данные отсутствуют	данные отсутствуют
118	7	8	данные отсутствуют	данные отсутствуют	данные отсутствуют	данные отсутствуют	данные отсутствуют

119	7	8	данные отсутствуют	данные отсутствуют	данные отсутствуют	данные отсутствуют	данные отсутствуют
120	7	8	данные отсутствуют	данные отсутствуют	данные отсутствуют	данные отсутствуют	данные отсутствуют

Государственный регистратор		ФГИС ЕГРН
полное наименование должности	подпись	инициалы, фамилия

М.П.

Раздел 3.1

Выписка из Единого государственного реестра недвижимости об объекте недвижимости  
Описание местоположения земельного участка

<b>Земельный участок</b>			
(вид объекта недвижимости)			
Лист №	Раздела <b>3.1</b>	Всего листов раздела <b>3.1</b> : ____	Всего разделов: ____
Кадастровый номер:		<b>02:22:000000:284(единое землепользование)</b>	

Описание местоположения границ земельного участка							
Номер п/п	Номер точки		Дирекционный угол	Горизонтальное проложение, м	Описание закрепления на местности	Кадастровые номера смежных участков	Сведения об адресах правообладателей смежных земельных участков
	начальная	конечная					
1	2	3	4	5	6	7	8
121	7	8	данные отсутствуют	данные отсутствуют	данные отсутствуют	данные отсутствуют	данные отсутствуют
122	7	8	данные отсутствуют	данные отсутствуют	данные отсутствуют	данные отсутствуют	данные отсутствуют
123	7	8	данные отсутствуют	данные отсутствуют	данные отсутствуют	данные отсутствуют	данные отсутствуют
124	8	9	данные отсутствуют	данные отсутствуют	данные отсутствуют	данные отсутствуют	данные отсутствуют
125	8	9	данные отсутствуют	данные отсутствуют	данные отсутствуют	данные отсутствуют	данные отсутствуют
126	8	9	данные отсутствуют	данные отсутствуют	данные отсутствуют	данные отсутствуют	данные отсутствуют
127	8	9	данные отсутствуют	данные отсутствуют	-	данные отсутствуют	данные отсутствуют
128	8	9	данные отсутствуют	данные отсутствуют	данные отсутствуют	данные отсутствуют	данные отсутствуют
129	8	9	данные отсутствуют	данные отсутствуют	данные отсутствуют	данные отсутствуют	данные отсутствуют
130	8	9	данные отсутствуют	данные отсутствуют	данные отсутствуют	данные отсутствуют	данные отсутствуют
131	8	9	данные отсутствуют	данные отсутствуют	данные отсутствуют	данные отсутствуют	данные отсутствуют
132	8	9	данные отсутствуют	данные отсутствуют	данные отсутствуют	данные отсутствуют	данные отсутствуют
133	8	9	данные отсутствуют	данные отсутствуют	данные отсутствуют	данные отсутствуют	данные отсутствуют

134	9	10	данные отсутствуют	данные отсутствуют	данные отсутствуют	данные отсутствуют	данные отсутствуют
135	9	10	данные отсутствуют	данные отсутствуют	данные отсутствуют	данные отсутствуют	данные отсутствуют

Государственный регистратор		ФГИС ЕГРН
полное наименование должности	подпись	инициалы, фамилия

М.П.

Раздел 3.1

Выписка из Единого государственного реестра недвижимости об объекте недвижимости  
Описание местоположения земельного участка

<b>Земельный участок</b>			
(вид объекта недвижимости)			
Лист №	Раздела <b>3.1</b>	Всего листов раздела <b>3.1</b> : ____	Всего разделов: ____
Кадастровый номер:		<b>02:22:000000:284(единое землепользование)</b>	

Описание местоположения границ земельного участка							
Номер п/п	Номер точки		Дирекционный угол	Горизонтальное проложение, м	Описание закрепления на местности	Кадастровые номера смежных участков	Сведения об адресах правообладателей смежных земельных участков
	начальная	конечная					
1	2	3	4	5	6	7	8
136	9	10	данные отсутствуют	данные отсутствуют	данные отсутствуют	данные отсутствуют	данные отсутствуют
137	9	10	данные отсутствуют	данные отсутствуют	-	данные отсутствуют	данные отсутствуют
138	9	10	данные отсутствуют	данные отсутствуют	данные отсутствуют	данные отсутствуют	данные отсутствуют
139	9	10	данные отсутствуют	данные отсутствуют	данные отсутствуют	данные отсутствуют	данные отсутствуют
140	9	10	данные отсутствуют	данные отсутствуют	данные отсутствуют	данные отсутствуют	данные отсутствуют
141	9	10	данные отсутствуют	данные отсутствуют	данные отсутствуют	данные отсутствуют	данные отсутствуют
142	9	10	данные отсутствуют	данные отсутствуют	данные отсутствуют	данные отсутствуют	данные отсутствуют
143	9	10	данные отсутствуют	данные отсутствуют	данные отсутствуют	данные отсутствуют	данные отсутствуют
144	10	11	данные отсутствуют	данные отсутствуют	данные отсутствуют	данные отсутствуют	данные отсутствуют
145	10	11	данные отсутствуют	данные отсутствуют	данные отсутствуют	данные отсутствуют	данные отсутствуют
146	10	11	данные отсутствуют	данные отсутствуют	данные отсутствуют	данные отсутствуют	данные отсутствуют
147	10	11	данные отсутствуют	данные отсутствуют	-	данные отсутствуют	данные отсутствуют
148	10	11	данные отсутствуют	данные отсутствуют	данные отсутствуют	данные отсутствуют	данные отсутствуют

149	10	11	данные отсутствуют	данные отсутствуют	данные отсутствуют	данные отсутствуют	данные отсутствуют
150	10	11	данные отсутствуют	данные отсутствуют	данные отсутствуют	данные отсутствуют	данные отсутствуют

Государственный регистратор		ФГИС ЕГРН
полное наименование должности	подпись	инициалы, фамилия

М.П.

Раздел 3.1

Выписка из Единого государственного реестра недвижимости об объекте недвижимости  
Описание местоположения земельного участка

<b>Земельный участок</b>			
(вид объекта недвижимости)			
Лист №	Раздела <b>3.1</b>	Всего листов раздела <b>3.1</b> : ____	Всего разделов: ____
Кадастровый номер:		<b>02:22:000000:284(единое землепользование)</b>	

Описание местоположения границ земельного участка							
Номер п/п	Номер точки		Дирекционный угол	Горизонтальное проложение, м	Описание закрепления на местности	Кадастровые номера смежных участков	Сведения об адресах правообладателей смежных земельных участков
	начальная	конечная					
1	2	3	4	5	6	7	8
151	10	11	данные отсутствуют	данные отсутствуют	данные отсутствуют	данные отсутствуют	данные отсутствуют
152	10	11	данные отсутствуют	данные отсутствуют	данные отсутствуют	данные отсутствуют	данные отсутствуют
153	10	11	данные отсутствуют	данные отсутствуют	данные отсутствуют	данные отсутствуют	данные отсутствуют
154	11	12	данные отсутствуют	данные отсутствуют	данные отсутствуют	данные отсутствуют	данные отсутствуют
155	11	12	данные отсутствуют	данные отсутствуют	данные отсутствуют	данные отсутствуют	данные отсутствуют
156	11	12	данные отсутствуют	данные отсутствуют	данные отсутствуют	данные отсутствуют	данные отсутствуют
157	11	12	данные отсутствуют	данные отсутствуют	-	данные отсутствуют	данные отсутствуют
158	11	12	данные отсутствуют	данные отсутствуют	данные отсутствуют	данные отсутствуют	данные отсутствуют
159	11	12	данные отсутствуют	данные отсутствуют	данные отсутствуют	данные отсутствуют	данные отсутствуют
160	11	12	данные отсутствуют	данные отсутствуют	данные отсутствуют	данные отсутствуют	данные отсутствуют
161	11	12	данные отсутствуют	данные отсутствуют	данные отсутствуют	данные отсутствуют	данные отсутствуют
162	11	12	данные отсутствуют	данные отсутствуют	данные отсутствуют	данные отсутствуют	данные отсутствуют
163	11	12	данные отсутствуют	данные отсутствуют	данные отсутствуют	данные отсутствуют	данные отсутствуют

164	12	13	данные отсутствуют	данные отсутствуют	данные отсутствуют	данные отсутствуют	данные отсутствуют
165	12	13	данные отсутствуют	данные отсутствуют	данные отсутствуют	данные отсутствуют	данные отсутствуют

Государственный регистратор		ФГИС ЕГРН
полное наименование должности	подпись	инициалы, фамилия

М.П.

Раздел 3.1

Выписка из Единого государственного реестра недвижимости об объекте недвижимости  
Описание местоположения земельного участка

<b>Земельный участок</b>			
(вид объекта недвижимости)			
Лист №	Раздела <b>3.1</b>	Всего листов раздела <b>3.1</b> : ____	Всего разделов: ____
Кадастровый номер:		<b>02:22:000000:284(единое землепользование)</b>	

Описание местоположения границ земельного участка							
Номер п/п	Номер точки		Дирекционный угол	Горизонтальное проложение, м	Описание закрепления на местности	Кадастровые номера смежных участков	Сведения об адресах правообладателей смежных земельных участков
	начальная	конечная					
1	2	3	4	5	6	7	8
166	12	13	данные отсутствуют	данные отсутствуют	данные отсутствуют	данные отсутствуют	данные отсутствуют
167	12	13	данные отсутствуют	данные отсутствуют	-	данные отсутствуют	данные отсутствуют
168	12	13	данные отсутствуют	данные отсутствуют	данные отсутствуют	данные отсутствуют	данные отсутствуют
169	12	13	данные отсутствуют	данные отсутствуют	данные отсутствуют	данные отсутствуют	данные отсутствуют
170	12	13	данные отсутствуют	данные отсутствуют	данные отсутствуют	данные отсутствуют	данные отсутствуют
171	12	13	данные отсутствуют	данные отсутствуют	данные отсутствуют	данные отсутствуют	данные отсутствуют
172	12	13	данные отсутствуют	данные отсутствуют	данные отсутствуют	данные отсутствуют	данные отсутствуют
173	12	13	данные отсутствуют	данные отсутствуют	данные отсутствуют	данные отсутствуют	данные отсутствуют
174	13	14	данные отсутствуют	данные отсутствуют	данные отсутствуют	данные отсутствуют	данные отсутствуют
175	13	14	данные отсутствуют	данные отсутствуют	данные отсутствуют	данные отсутствуют	данные отсутствуют
176	13	14	данные отсутствуют	данные отсутствуют	данные отсутствуют	данные отсутствуют	данные отсутствуют
177	13	14	данные отсутствуют	данные отсутствуют	-	данные отсутствуют	данные отсутствуют
178	13	14	данные отсутствуют	данные отсутствуют	данные отсутствуют	данные отсутствуют	данные отсутствуют

179	13	14	данные отсутствуют	данные отсутствуют	данные отсутствуют	данные отсутствуют	данные отсутствуют
180	13	14	данные отсутствуют	данные отсутствуют	данные отсутствуют	данные отсутствуют	данные отсутствуют

Государственный регистратор		ФГИС ЕГРН
полное наименование должности	подпись	инициалы, фамилия

М.П.

Раздел 3.1

Выписка из Единого государственного реестра недвижимости об объекте недвижимости  
Описание местоположения земельного участка

<b>Земельный участок</b>			
(вид объекта недвижимости)			
Лист №	Раздела <b>3.1</b>	Всего листов раздела <b>3.1</b> : ____	Всего разделов: ____
Кадастровый номер:		<b>02:22:000000:284(единое землепользование)</b>	

Описание местоположения границ земельного участка							
Номер п/п	Номер точки		Дирекционный угол	Горизонтальное проложение, м	Описание закрепления на местности	Кадастровые номера смежных участков	Сведения об адресах правообладателей смежных земельных участков
	начальная	конечная					
1	2	3	4	5	6	7	8
181	13	1	данные отсутствуют	данные отсутствуют	данные отсутствуют	данные отсутствуют	данные отсутствуют
182	13	14	данные отсутствуют	данные отсутствуют	данные отсутствуют	данные отсутствуют	данные отсутствуют
183	13	14	данные отсутствуют	данные отсутствуют	данные отсутствуют	данные отсутствуют	данные отсутствуют
184	14	15	данные отсутствуют	данные отсутствуют	данные отсутствуют	данные отсутствуют	данные отсутствуют
185	14	15	данные отсутствуют	данные отсутствуют	данные отсутствуют	данные отсутствуют	данные отсутствуют
186	14	15	данные отсутствуют	данные отсутствуют	данные отсутствуют	данные отсутствуют	данные отсутствуют
187	14	15	данные отсутствуют	данные отсутствуют	-	данные отсутствуют	данные отсутствуют
188	14	15	данные отсутствуют	данные отсутствуют	данные отсутствуют	данные отсутствуют	данные отсутствуют
189	14	15	данные отсутствуют	данные отсутствуют	данные отсутствуют	данные отсутствуют	данные отсутствуют
190	14	15	данные отсутствуют	данные отсутствуют	данные отсутствуют	данные отсутствуют	данные отсутствуют
191	14	15	данные отсутствуют	данные отсутствуют	данные отсутствуют	данные отсутствуют	данные отсутствуют
192	15	16	данные отсутствуют	данные отсутствуют	данные отсутствуют	данные отсутствуют	данные отсутствуют
193	15	16	данные отсутствуют	данные отсутствуют	данные отсутствуют	данные отсутствуют	данные отсутствуют



194	15	16	данные отсутствуют	данные отсутствуют	данные отсутствуют	данные отсутствуют	данные отсутствуют
195	15	16	данные отсутствуют	данные отсутствуют	-	данные отсутствуют	данные отсутствуют

Государственный регистратор		ФГИС ЕГРН
полное наименование должности	подпись	инициалы, фамилия

М.П.

Раздел 3.1

Выписка из Единого государственного реестра недвижимости об объекте недвижимости  
Описание местоположения земельного участка

<b>Земельный участок</b>			
(вид объекта недвижимости)			
Лист №	Раздела <b>3.1</b>	Всего листов раздела <b>3.1</b> : ____	Всего разделов: ____
Всего листов выписки: ____			
<b>30.09.2021 № 99/2021/420694959</b>			
Кадастровый номер:		<b>02:22:000000:284(единое землепользование)</b>	

Описание местоположения границ земельного участка							
Номер п/п	Номер точки		Дирекционный угол	Горизонтальное проложение, м	Описание закрепления на местности	Кадастровые номера смежных участков	Сведения об адресах правообладателей смежных земельных участков
	начальная	конечная					
1	2	3	4	5	6	7	8
196	15	16	данные отсутствуют	данные отсутствуют	данные отсутствуют	данные отсутствуют	данные отсутствуют
197	15	16	данные отсутствуют	данные отсутствуют	данные отсутствуют	данные отсутствуют	данные отсутствуют
198	15	16	данные отсутствуют	данные отсутствуют	данные отсутствуют	данные отсутствуют	данные отсутствуют
199	15	16	данные отсутствуют	данные отсутствуют	данные отсутствуют	данные отсутствуют	данные отсутствуют
200	16	17	данные отсутствуют	данные отсутствуют	данные отсутствуют	данные отсутствуют	данные отсутствуют
201	16	17	данные отсутствуют	данные отсутствуют	данные отсутствуют	данные отсутствуют	данные отсутствуют
202	16	17	данные отсутствуют	данные отсутствуют	данные отсутствуют	данные отсутствуют	данные отсутствуют
203	16	1	данные отсутствуют	данные отсутствуют	-	данные отсутствуют	данные отсутствуют
204	16	17	данные отсутствуют	данные отсутствуют	данные отсутствуют	данные отсутствуют	данные отсутствуют
205	16	17	данные отсутствуют	данные отсутствуют	данные отсутствуют	данные отсутствуют	данные отсутствуют
206	16	17	данные отсутствуют	данные отсутствуют	данные отсутствуют	данные отсутствуют	данные отсутствуют
207	16	17	данные отсутствуют	данные отсутствуют	данные отсутствуют	данные отсутствуют	данные отсутствуют
208	17	18	данные отсутствуют	данные отсутствуют	данные отсутствуют	данные отсутствуют	данные отсутствуют

209	17	18	данные отсутствуют	данные отсутствуют	данные отсутствуют	данные отсутствуют	данные отсутствуют
210	17	18	данные отсутствуют	данные отсутствуют	данные отсутствуют	данные отсутствуют	данные отсутствуют

Государственный регистратор		ФГИС ЕГРН
полное наименование должности	подпись	инициалы, фамилия

М.П.

Раздел 3.1

Выписка из Единого государственного реестра недвижимости об объекте недвижимости  
Описание местоположения земельного участка

<b>Земельный участок</b>			
(вид объекта недвижимости)			
Лист №	Раздела <b>3.1</b>	Всего листов раздела <b>3.1</b> : ____	Всего разделов: ____
Кадастровый номер:		<b>02:22:000000:284(единое землепользование)</b>	

Описание местоположения границ земельного участка							
Номер п/п	Номер точки		Дирекционный угол	Горизонтальное проложение, м	Описание закрепления на местности	Кадастровые номера смежных участков	Сведения об адресах правообладателей смежных земельных участков
	начальная	конечная					
1	2	3	4	5	6	7	8
211	17	18	данные отсутствуют	данные отсутствуют	данные отсутствуют	данные отсутствуют	данные отсутствуют
212	17	18	данные отсутствуют	данные отсутствуют	данные отсутствуют	данные отсутствуют	данные отсутствуют
213	17	18	данные отсутствуют	данные отсутствуют	данные отсутствуют	данные отсутствуют	данные отсутствуют
214	17	18	данные отсутствуют	данные отсутствуют	данные отсутствуют	данные отсутствуют	данные отсутствуют
215	17	1	данные отсутствуют	данные отсутствуют	данные отсутствуют	данные отсутствуют	данные отсутствуют
216	18	19	данные отсутствуют	данные отсутствуют	данные отсутствуют	данные отсутствуют	данные отсутствуют
217	18	19	данные отсутствуют	данные отсутствуют	данные отсутствуют	данные отсутствуют	данные отсутствуют
218	18	19	данные отсутствуют	данные отсутствуют	данные отсутствуют	данные отсутствуют	данные отсутствуют
219	18	19	данные отсутствуют	данные отсутствуют	данные отсутствуют	данные отсутствуют	данные отсутствуют
220	18	19	данные отсутствуют	данные отсутствуют	данные отсутствуют	данные отсутствуют	данные отсутствуют
221	18	1	данные отсутствуют	данные отсутствуют	данные отсутствуют	данные отсутствуют	данные отсутствуют
222	18	19	данные отсутствуют	данные отсутствуют	данные отсутствуют	данные отсутствуют	данные отсутствуют
223	19	20	данные отсутствуют	данные отсутствуют	данные отсутствуют	данные отсутствуют	данные отсутствуют

224	19	20	данные отсутствуют	данные отсутствуют	данные отсутствуют	данные отсутствуют	данные отсутствуют
225	19	20	данные отсутствуют	данные отсутствуют	данные отсутствуют	данные отсутствуют	данные отсутствуют

Государственный регистратор		ФГИС ЕГРН
полное наименование должности	подпись	инициалы, фамилия

М.П.

Раздел 3.1

Выписка из Единого государственного реестра недвижимости об объекте недвижимости  
Описание местоположения земельного участка

<b>Земельный участок</b>			
(вид объекта недвижимости)			
Лист №	Раздела <b>3.1</b>	Всего листов раздела <b>3.1</b> : ____	Всего разделов: ____
Кадастровый номер:		<b>02:22:000000:284(единое землепользование)</b>	

Описание местоположения границ земельного участка							
Номер п/п	Номер точки		Дирекционный угол	Горизонтальное проложение, м	Описание закрепления на местности	Кадастровые номера смежных участков	Сведения об адресах правообладателей смежных земельных участков
	начальная	конечная					
1	2	3	4	5	6	7	8
226	19	20	данные отсутствуют	данные отсутствуют	данные отсутствуют	данные отсутствуют	данные отсутствуют
227	19	20	данные отсутствуют	данные отсутствуют	данные отсутствуют	данные отсутствуют	данные отсутствуют
228	19	20	данные отсутствуют	данные отсутствуют	данные отсутствуют	данные отсутствуют	данные отсутствуют
229	20	21	данные отсутствуют	данные отсутствуют	данные отсутствуют	данные отсутствуют	данные отсутствуют
230	20	21	данные отсутствуют	данные отсутствуют	данные отсутствуют	данные отсутствуют	данные отсутствуют
231	20	21	данные отсутствуют	данные отсутствуют	данные отсутствуют	данные отсутствуют	данные отсутствуют
232	20	21	данные отсутствуют	данные отсутствуют	данные отсутствуют	данные отсутствуют	данные отсутствуют
233	20	21	данные отсутствуют	данные отсутствуют	данные отсутствуют	данные отсутствуют	данные отсутствуют
234	20	21	данные отсутствуют	данные отсутствуют	данные отсутствуют	данные отсутствуют	данные отсутствуют
235	21	22	данные отсутствуют	данные отсутствуют	данные отсутствуют	данные отсутствуют	данные отсутствуют
236	21	1	данные отсутствуют	данные отсутствуют	данные отсутствуют	данные отсутствуют	данные отсутствуют
237	21	22	данные отсутствуют	данные отсутствуют	данные отсутствуют	данные отсутствуют	данные отсутствуют
238	21	22	данные отсутствуют	данные отсутствуют	данные отсутствуют	данные отсутствуют	данные отсутствуют

239	21	22	данные отсутствуют	данные отсутствуют	данные отсутствуют	данные отсутствуют	данные отсутствуют
240	21	22	данные отсутствуют	данные отсутствуют	данные отсутствуют	данные отсутствуют	данные отсутствуют

Государственный регистратор		ФГИС ЕГРН
полное наименование должности	подпись	инициалы, фамилия

М.П.

Раздел 3.1

Выписка из Единого государственного реестра недвижимости об объекте недвижимости  
Описание местоположения земельного участка

<b>Земельный участок</b>			
(вид объекта недвижимости)			
Лист №	Раздела <b>3.1</b>	Всего листов раздела <b>3.1</b> : ____	Всего разделов: ____
Кадастровый номер:		<b>02:22:000000:284(единое землепользование)</b>	

Описание местоположения границ земельного участка							
Номер п/п	Номер точки		Дирекционный угол	Горизонтальное проложение, м	Описание закрепления на местности	Кадастровые номера смежных участков	Сведения об адресах правообладателей смежных земельных участков
	начальная	конечная					
1	2	3	4	5	6	7	8
241	22	23	данные отсутствуют	данные отсутствуют	данные отсутствуют	данные отсутствуют	данные отсутствуют
242	22	23	данные отсутствуют	данные отсутствуют	данные отсутствуют	данные отсутствуют	данные отсутствуют
243	22	23	данные отсутствуют	данные отсутствуют	данные отсутствуют	данные отсутствуют	данные отсутствуют
244	22	23	данные отсутствуют	данные отсутствуют	данные отсутствуют	данные отсутствуют	данные отсутствуют
245	22	23	данные отсутствуют	данные отсутствуют	данные отсутствуют	данные отсутствуют	данные отсутствуют
246	23	24	данные отсутствуют	данные отсутствуют	данные отсутствуют	данные отсутствуют	данные отсутствуют
247	23	24	данные отсутствуют	данные отсутствуют	данные отсутствуют	данные отсутствуют	данные отсутствуют
248	23	24	данные отсутствуют	данные отсутствуют	данные отсутствуют	данные отсутствуют	данные отсутствуют
249	23	24	данные отсутствуют	данные отсутствуют	данные отсутствуют	данные отсутствуют	данные отсутствуют
250	23	24	данные отсутствуют	данные отсутствуют	данные отсутствуют	данные отсутствуют	данные отсутствуют
251	24	25	данные отсутствуют	данные отсутствуют	данные отсутствуют	данные отсутствуют	данные отсутствуют
252	24	25	данные отсутствуют	данные отсутствуют	данные отсутствуют	данные отсутствуют	данные отсутствуют
253	24	25	данные отсутствуют	данные отсутствуют	данные отсутствуют	данные отсутствуют	данные отсутствуют

254	24	25	данные отсутствуют	данные отсутствуют	данные отсутствуют	данные отсутствуют	данные отсутствуют
255	24	25	данные отсутствуют	данные отсутствуют	данные отсутствуют	данные отсутствуют	данные отсутствуют

Государственный регистратор		ФГИС ЕГРН
полное наименование должности	подпись	инициалы, фамилия

М.П.

Раздел 3.1

Выписка из Единого государственного реестра недвижимости об объекте недвижимости  
Описание местоположения земельного участка

<b>Земельный участок</b>			
(вид объекта недвижимости)			
Лист №	Раздела <b>3.1</b>	Всего листов раздела <b>3.1</b> : ____	Всего разделов: ____
Всего листов выписки: ____			
<b>30.09.2021 № 99/2021/420694959</b>			
Кадастровый номер:		<b>02:22:000000:284(единое землепользование)</b>	

Описание местоположения границ земельного участка							
Номер п/п	Номер точки		Дирекционный угол	Горизонтальное проложение, м	Описание закрепления на местности	Кадастровые номера смежных участков	Сведения об адресах правообладателей смежных земельных участков
	начальная	конечная					
1	2	3	4	5	6	7	8
256	25	26	данные отсутствуют	данные отсутствуют	данные отсутствуют	данные отсутствуют	данные отсутствуют
257	25	26	данные отсутствуют	данные отсутствуют	данные отсутствуют	данные отсутствуют	данные отсутствуют
258	25	26	данные отсутствуют	данные отсутствуют	данные отсутствуют	данные отсутствуют	данные отсутствуют
259	25	26	данные отсутствуют	данные отсутствуют	данные отсутствуют	данные отсутствуют	данные отсутствуют
260	25	26	данные отсутствуют	данные отсутствуют	данные отсутствуют	данные отсутствуют	данные отсутствуют
261	26	27	данные отсутствуют	данные отсутствуют	данные отсутствуют	данные отсутствуют	данные отсутствуют
262	26	27	данные отсутствуют	данные отсутствуют	данные отсутствуют	данные отсутствуют	данные отсутствуют
263	26	27	данные отсутствуют	данные отсутствуют	данные отсутствуют	данные отсутствуют	данные отсутствуют
264	26	27	данные отсутствуют	данные отсутствуют	данные отсутствуют	данные отсутствуют	данные отсутствуют
265	26	27	данные отсутствуют	данные отсутствуют	данные отсутствуют	данные отсутствуют	данные отсутствуют
266	27	28	данные отсутствуют	данные отсутствуют	данные отсутствуют	данные отсутствуют	данные отсутствуют
267	27	28	данные отсутствуют	данные отсутствуют	данные отсутствуют	данные отсутствуют	данные отсутствуют
268	27	28	данные отсутствуют	данные отсутствуют	данные отсутствуют	данные отсутствуют	данные отсутствуют

269	27	28	данные отсутствуют	данные отсутствуют	данные отсутствуют	данные отсутствуют	данные отсутствуют
270	27	28	данные отсутствуют	данные отсутствуют	данные отсутствуют	данные отсутствуют	данные отсутствуют

Государственный регистратор		ФГИС ЕГРН
полное наименование должности	подпись	инициалы, фамилия

М.П.

Раздел 3.1

Выписка из Единого государственного реестра недвижимости об объекте недвижимости  
Описание местоположения земельного участка

<b>Земельный участок</b>			
(вид объекта недвижимости)			
Лист №	Раздела <b>3.1</b>	Всего листов раздела <b>3.1</b> : ____	Всего разделов: ____
Кадастровый номер:		<b>02:22:000000:284(единое землепользование)</b>	

Описание местоположения границ земельного участка							
Номер п/п	Номер точки		Дирекционный угол	Горизонтальное проложение, м	Описание закрепления на местности	Кадастровые номера смежных участков	Сведения об адресах правообладателей смежных земельных участков
	начальная	конечная					
1	2	3	4	5	6	7	8
271	28	29	данные отсутствуют	данные отсутствуют	данные отсутствуют	данные отсутствуют	данные отсутствуют
272	28	29	данные отсутствуют	данные отсутствуют	данные отсутствуют	данные отсутствуют	данные отсутствуют
273	28	29	данные отсутствуют	данные отсутствуют	данные отсутствуют	данные отсутствуют	данные отсутствуют
274	28	29	данные отсутствуют	данные отсутствуют	данные отсутствуют	данные отсутствуют	данные отсутствуют
275	28	29	данные отсутствуют	данные отсутствуют	данные отсутствуют	данные отсутствуют	данные отсутствуют
276	29	30	данные отсутствуют	данные отсутствуют	данные отсутствуют	данные отсутствуют	данные отсутствуют
277	29	30	данные отсутствуют	данные отсутствуют	данные отсутствуют	данные отсутствуют	данные отсутствуют
278	29	30	данные отсутствуют	данные отсутствуют	данные отсутствуют	данные отсутствуют	данные отсутствуют
279	29	30	данные отсутствуют	данные отсутствуют	данные отсутствуют	данные отсутствуют	данные отсутствуют
280	29	30	данные отсутствуют	данные отсутствуют	данные отсутствуют	данные отсутствуют	данные отсутствуют
281	30	31	данные отсутствуют	данные отсутствуют	данные отсутствуют	данные отсутствуют	данные отсутствуют
282	30	31	данные отсутствуют	данные отсутствуют	данные отсутствуют	данные отсутствуют	данные отсутствуют
283	30	31	данные отсутствуют	данные отсутствуют	данные отсутствуют	данные отсутствуют	данные отсутствуют

284	30	31	данные отсутствуют	данные отсутствуют	данные отсутствуют	данные отсутствуют	данные отсутствуют
285	30	31	данные отсутствуют	данные отсутствуют	данные отсутствуют	данные отсутствуют	данные отсутствуют

Государственный регистратор			ФГИС ЕГРН
полное наименование должности		подпись	инициалы, фамилия

М.П.

Раздел 3.1

Выписка из Единого государственного реестра недвижимости об объекте недвижимости  
Описание местоположения земельного участка

<b>Земельный участок</b>			
(вид объекта недвижимости)			
Лист №	Раздела <b>3.1</b>	Всего листов раздела <b>3.1</b> : ____	Всего разделов: ____
Кадастровый номер:		<b>02:22:000000:284(единое землепользование)</b>	

Описание местоположения границ земельного участка							
Номер п/п	Номер точки		Дирекционный угол	Горизонтальное проложение, м	Описание закрепления на местности	Кадастровые номера смежных участков	Сведения об адресах правообладателей смежных земельных участков
	начальная	конечная					
1	2	3	4	5	6	7	8
286	31	32	данные отсутствуют	данные отсутствуют	данные отсутствуют	данные отсутствуют	данные отсутствуют
287	31	32	данные отсутствуют	данные отсутствуют	данные отсутствуют	данные отсутствуют	данные отсутствуют
288	31	32	данные отсутствуют	данные отсутствуют	данные отсутствуют	данные отсутствуют	данные отсутствуют
289	31	32	данные отсутствуют	данные отсутствуют	данные отсутствуют	данные отсутствуют	данные отсутствуют
290	31	32	данные отсутствуют	данные отсутствуют	данные отсутствуют	данные отсутствуют	данные отсутствуют
291	32	33	данные отсутствуют	данные отсутствуют	данные отсутствуют	данные отсутствуют	данные отсутствуют
292	32	33	данные отсутствуют	данные отсутствуют	данные отсутствуют	данные отсутствуют	данные отсутствуют
293	32	33	данные отсутствуют	данные отсутствуют	данные отсутствуют	данные отсутствуют	данные отсутствуют
294	32	33	данные отсутствуют	данные отсутствуют	данные отсутствуют	данные отсутствуют	данные отсутствуют
295	32	33	данные отсутствуют	данные отсутствуют	данные отсутствуют	данные отсутствуют	данные отсутствуют
296	33	34	данные отсутствуют	данные отсутствуют	данные отсутствуют	данные отсутствуют	данные отсутствуют
297	33	34	данные отсутствуют	данные отсутствуют	данные отсутствуют	данные отсутствуют	данные отсутствуют
298	33	34	данные отсутствуют	данные отсутствуют	данные отсутствуют	данные отсутствуют	данные отсутствуют

299	33	34	данные отсутствуют	данные отсутствуют	данные отсутствуют	данные отсутствуют	данные отсутствуют
300	33	34	данные отсутствуют	данные отсутствуют	данные отсутствуют	данные отсутствуют	данные отсутствуют

Государственный регистратор		ФГИС ЕГРН
полное наименование должности	подпись	инициалы, фамилия

М.П.

Раздел 3.1

Выписка из Единого государственного реестра недвижимости об объекте недвижимости  
Описание местоположения земельного участка

<b>Земельный участок</b>			
(вид объекта недвижимости)			
Лист №	Раздела <b>3.1</b>	Всего листов раздела <b>3.1</b> : ____	Всего разделов: ____
Кадастровый номер:		<b>02:22:000000:284(единое землепользование)</b>	

Описание местоположения границ земельного участка							
Номер п/п	Номер точки		Дирекционный угол	Горизонтальное проложение, м	Описание закрепления на местности	Кадастровые номера смежных участков	Сведения об адресах правообладателей смежных земельных участков
	начальная	конечная					
1	2	3	4	5	6	7	8
301	34	35	данные отсутствуют	данные отсутствуют	данные отсутствуют	данные отсутствуют	данные отсутствуют
302	34	35	данные отсутствуют	данные отсутствуют	данные отсутствуют	данные отсутствуют	данные отсутствуют
303	34	35	данные отсутствуют	данные отсутствуют	данные отсутствуют	данные отсутствуют	данные отсутствуют
304	34	35	данные отсутствуют	данные отсутствуют	данные отсутствуют	данные отсутствуют	данные отсутствуют
305	34	35	данные отсутствуют	данные отсутствуют	данные отсутствуют	данные отсутствуют	данные отсутствуют
306	35	36	данные отсутствуют	данные отсутствуют	данные отсутствуют	данные отсутствуют	данные отсутствуют
307	35	36	данные отсутствуют	данные отсутствуют	данные отсутствуют	данные отсутствуют	данные отсутствуют
308	35	36	данные отсутствуют	данные отсутствуют	данные отсутствуют	данные отсутствуют	данные отсутствуют
309	35	36	данные отсутствуют	данные отсутствуют	данные отсутствуют	данные отсутствуют	данные отсутствуют
310	35	36	данные отсутствуют	данные отсутствуют	данные отсутствуют	данные отсутствуют	данные отсутствуют
311	36	37	данные отсутствуют	данные отсутствуют	данные отсутствуют	данные отсутствуют	данные отсутствуют
312	36	37	данные отсутствуют	данные отсутствуют	данные отсутствуют	данные отсутствуют	данные отсутствуют
313	36	37	данные отсутствуют	данные отсутствуют	данные отсутствуют	данные отсутствуют	данные отсутствуют



314	36	37	данные отсутствуют	данные отсутствуют	данные отсутствуют	данные отсутствуют	данные отсутствуют
315	36	37	данные отсутствуют	данные отсутствуют	данные отсутствуют	данные отсутствуют	данные отсутствуют

Государственный регистратор		ФГИС ЕГРН
полное наименование должности	подпись	инициалы, фамилия

М.П.

Раздел 3.1

Выписка из Единого государственного реестра недвижимости об объекте недвижимости  
Описание местоположения земельного участка

<b>Земельный участок</b>			
(вид объекта недвижимости)			
Лист №	Раздела <b>3.1</b>	Всего листов раздела <b>3.1</b> : ____	Всего разделов: ____
Кадастровый номер:		<b>02:22:000000:284(единое землепользование)</b>	

Описание местоположения границ земельного участка							
Номер п/п	Номер точки		Дирекционный угол	Горизонтальное проложение, м	Описание закрепления на местности	Кадастровые номера смежных участков	Сведения об адресах правообладателей смежных земельных участков
	начальная	конечная					
1	2	3	4	5	6	7	8
316	37	38	данные отсутствуют	данные отсутствуют	данные отсутствуют	данные отсутствуют	данные отсутствуют
317	37	38	данные отсутствуют	данные отсутствуют	данные отсутствуют	данные отсутствуют	данные отсутствуют
318	37	38	данные отсутствуют	данные отсутствуют	данные отсутствуют	данные отсутствуют	данные отсутствуют
319	37	38	данные отсутствуют	данные отсутствуют	данные отсутствуют	данные отсутствуют	данные отсутствуют
320	37	38	данные отсутствуют	данные отсутствуют	данные отсутствуют	данные отсутствуют	данные отсутствуют
321	38	39	данные отсутствуют	данные отсутствуют	данные отсутствуют	данные отсутствуют	данные отсутствуют
322	38	39	данные отсутствуют	данные отсутствуют	данные отсутствуют	данные отсутствуют	данные отсутствуют
323	38	39	данные отсутствуют	данные отсутствуют	данные отсутствуют	данные отсутствуют	данные отсутствуют
324	38	39	данные отсутствуют	данные отсутствуют	данные отсутствуют	данные отсутствуют	данные отсутствуют
325	38	39	данные отсутствуют	данные отсутствуют	данные отсутствуют	данные отсутствуют	данные отсутствуют
326	39	40	данные отсутствуют	данные отсутствуют	данные отсутствуют	данные отсутствуют	данные отсутствуют
327	39	40	данные отсутствуют	данные отсутствуют	данные отсутствуют	данные отсутствуют	данные отсутствуют
328	39	40	данные отсутствуют	данные отсутствуют	данные отсутствуют	данные отсутствуют	данные отсутствуют

329	39	40	данные отсутствуют	данные отсутствуют	данные отсутствуют	данные отсутствуют	данные отсутствуют
330	39	40	данные отсутствуют	данные отсутствуют	данные отсутствуют	данные отсутствуют	данные отсутствуют

Государственный регистратор		ФГИС ЕГРН
полное наименование должности	подпись	инициалы, фамилия

М.П.

Раздел 3.1

Выписка из Единого государственного реестра недвижимости об объекте недвижимости  
Описание местоположения земельного участка

<b>Земельный участок</b>			
(вид объекта недвижимости)			
Лист №	Раздела <b>3.1</b>	Всего листов раздела <b>3.1</b> : ____	Всего разделов: ____
Кадастровый номер:		<b>02:22:000000:284(единое землепользование)</b>	

Описание местоположения границ земельного участка							
Номер п/п	Номер точки		Дирекционный угол	Горизонтальное проложение, м	Описание закрепления на местности	Кадастровые номера смежных участков	Сведения об адресах правообладателей смежных земельных участков
	начальная	конечная					
1	2	3	4	5	6	7	8
331	40	41	данные отсутствуют	данные отсутствуют	данные отсутствуют	данные отсутствуют	данные отсутствуют
332	40	41	данные отсутствуют	данные отсутствуют	данные отсутствуют	данные отсутствуют	данные отсутствуют
333	40	41	данные отсутствуют	данные отсутствуют	данные отсутствуют	данные отсутствуют	данные отсутствуют
334	40	41	данные отсутствуют	данные отсутствуют	данные отсутствуют	данные отсутствуют	данные отсутствуют
335	40	41	данные отсутствуют	данные отсутствуют	данные отсутствуют	данные отсутствуют	данные отсутствуют
336	41	42	данные отсутствуют	данные отсутствуют	данные отсутствуют	данные отсутствуют	данные отсутствуют
337	41	42	данные отсутствуют	данные отсутствуют	данные отсутствуют	данные отсутствуют	данные отсутствуют
338	41	42	данные отсутствуют	данные отсутствуют	данные отсутствуют	данные отсутствуют	данные отсутствуют
339	41	42	данные отсутствуют	данные отсутствуют	данные отсутствуют	данные отсутствуют	данные отсутствуют
340	41	42	данные отсутствуют	данные отсутствуют	данные отсутствуют	данные отсутствуют	данные отсутствуют
341	42	43	данные отсутствуют	данные отсутствуют	данные отсутствуют	данные отсутствуют	данные отсутствуют
342	42	43	данные отсутствуют	данные отсутствуют	данные отсутствуют	данные отсутствуют	данные отсутствуют
343	42	1	данные отсутствуют	данные отсутствуют	данные отсутствуют	данные отсутствуют	данные отсутствуют

344	42	43	данные отсутствуют	данные отсутствуют	данные отсутствуют	данные отсутствуют	данные отсутствуют
345	42	43	данные отсутствуют	данные отсутствуют	данные отсутствуют	данные отсутствуют	данные отсутствуют

Государственный регистратор		ФГИС ЕГРН
полное наименование должности	подпись	инициалы, фамилия

М.П.

Раздел 3.1

Выписка из Единого государственного реестра недвижимости об объекте недвижимости  
Описание местоположения земельного участка

<b>Земельный участок</b>			
(вид объекта недвижимости)			
Лист №	Раздела <b>3.1</b>	Всего листов раздела <b>3.1</b> : ____	Всего разделов: ____
Всего листов выписки: ____			
<b>30.09.2021 № 99/2021/420694959</b>			
Кадастровый номер:		<b>02:22:000000:284(единое землепользование)</b>	

Описание местоположения границ земельного участка							
Номер п/п	Номер точки		Дирекционный угол	Горизонтальное проложение, м	Описание закрепления на местности	Кадастровые номера смежных участков	Сведения об адресах правообладателей смежных земельных участков
	начальная	конечная					
1	2	3	4	5	6	7	8
346	43	44	данные отсутствуют	данные отсутствуют	данные отсутствуют	данные отсутствуют	данные отсутствуют
347	43	44	данные отсутствуют	данные отсутствуют	данные отсутствуют	данные отсутствуют	данные отсутствуют
348	43	44	данные отсутствуют	данные отсутствуют	данные отсутствуют	данные отсутствуют	данные отсутствуют
349	43	44	данные отсутствуют	данные отсутствуют	данные отсутствуют	данные отсутствуют	данные отсутствуют
350	44	45	данные отсутствуют	данные отсутствуют	данные отсутствуют	данные отсутствуют	данные отсутствуют
351	44	45	данные отсутствуют	данные отсутствуют	данные отсутствуют	данные отсутствуют	данные отсутствуют
352	44	45	данные отсутствуют	данные отсутствуют	данные отсутствуют	данные отсутствуют	данные отсутствуют
353	44	45	данные отсутствуют	данные отсутствуют	данные отсутствуют	данные отсутствуют	данные отсутствуют
354	45	46	данные отсутствуют	данные отсутствуют	данные отсутствуют	данные отсутствуют	данные отсутствуют
355	45	46	данные отсутствуют	данные отсутствуют	данные отсутствуют	данные отсутствуют	данные отсутствуют
356	45	46	данные отсутствуют	данные отсутствуют	данные отсутствуют	данные отсутствуют	данные отсутствуют
357	45	46	данные отсутствуют	данные отсутствуют	данные отсутствуют	данные отсутствуют	данные отсутствуют
358	46	47	данные отсутствуют	данные отсутствуют	данные отсутствуют	данные отсутствуют	данные отсутствуют

359	46	47	данные отсутствуют	данные отсутствуют	данные отсутствуют	данные отсутствуют	данные отсутствуют
360	46	47	данные отсутствуют	данные отсутствуют	данные отсутствуют	данные отсутствуют	данные отсутствуют

Государственный регистратор		ФГИС ЕГРН
полное наименование должности	подпись	инициалы, фамилия

М.П.

Раздел 3.1

Выписка из Единого государственного реестра недвижимости об объекте недвижимости  
Описание местоположения земельного участка

<b>Земельный участок</b>			
(вид объекта недвижимости)			
Лист №	Раздела <b>3.1</b>	Всего листов раздела <b>3.1</b> : ____	Всего разделов: ____
Всего листов выписки: ____			
<b>30.09.2021 № 99/2021/420694959</b>			
Кадастровый номер:		<b>02:22:000000:284(единое землепользование)</b>	

Описание местоположения границ земельного участка							
Номер п/п	Номер точки		Дирекционный угол	Горизонтальное проложение, м	Описание закрепления на местности	Кадастровые номера смежных участков	Сведения об адресах правообладателей смежных земельных участков
	начальная	конечная					
1	2	3	4	5	6	7	8
361	46	47	данные отсутствуют	данные отсутствуют	данные отсутствуют	данные отсутствуют	данные отсутствуют
362	47	48	данные отсутствуют	данные отсутствуют	данные отсутствуют	данные отсутствуют	данные отсутствуют
363	47	48	данные отсутствуют	данные отсутствуют	данные отсутствуют	данные отсутствуют	данные отсутствуют
364	47	48	данные отсутствуют	данные отсутствуют	данные отсутствуют	данные отсутствуют	данные отсутствуют
365	47	48	данные отсутствуют	данные отсутствуют	данные отсутствуют	данные отсутствуют	данные отсутствуют
366	48	49	данные отсутствуют	данные отсутствуют	данные отсутствуют	данные отсутствуют	данные отсутствуют
367	48	49	данные отсутствуют	данные отсутствуют	данные отсутствуют	данные отсутствуют	данные отсутствуют
368	48	49	данные отсутствуют	данные отсутствуют	данные отсутствуют	данные отсутствуют	данные отсутствуют
369	48	49	данные отсутствуют	данные отсутствуют	данные отсутствуют	данные отсутствуют	данные отсутствуют
370	49	50	данные отсутствуют	данные отсутствуют	данные отсутствуют	данные отсутствуют	данные отсутствуют
371	49	1	данные отсутствуют	данные отсутствуют	данные отсутствуют	данные отсутствуют	данные отсутствуют
372	49	50	данные отсутствуют	данные отсутствуют	данные отсутствуют	данные отсутствуют	данные отсутствуют
373	49	50	данные отсутствуют	данные отсутствуют	данные отсутствуют	данные отсутствуют	данные отсутствуют

374	50	51	данные отсутствуют	данные отсутствуют	данные отсутствуют	данные отсутствуют	данные отсутствуют
375	50	51	данные отсутствуют	данные отсутствуют	данные отсутствуют	данные отсутствуют	данные отсутствуют

Государственный регистратор		ФГИС ЕГРН
полное наименование должности	подпись	инициалы, фамилия

М.П.

Раздел 3.1

Выписка из Единого государственного реестра недвижимости об объекте недвижимости  
Описание местоположения земельного участка

<b>Земельный участок</b>			
(вид объекта недвижимости)			
Лист №	Раздела <b>3.1</b>	Всего листов раздела <b>3.1</b> : ____	Всего разделов: ____
Кадастровый номер:		<b>02:22:000000:284(единое землепользование)</b>	

Описание местоположения границ земельного участка							
Номер п/п	Номер точки		Дирекционный угол	Горизонтальное проложение, м	Описание закрепления на местности	Кадастровые номера смежных участков	Сведения об адресах правообладателей смежных земельных участков
	начальная	конечная					
1	2	3	4	5	6	7	8
376	50	51	данные отсутствуют	данные отсутствуют	данные отсутствуют	данные отсутствуют	данные отсутствуют
377	51	52	данные отсутствуют	данные отсутствуют	данные отсутствуют	данные отсутствуют	данные отсутствуют
378	51	52	данные отсутствуют	данные отсутствуют	данные отсутствуют	данные отсутствуют	данные отсутствуют
379	51	52	данные отсутствуют	данные отсутствуют	данные отсутствуют	данные отсутствуют	данные отсутствуют
380	52	53	данные отсутствуют	данные отсутствуют	данные отсутствуют	данные отсутствуют	данные отсутствуют
381	52	53	данные отсутствуют	данные отсутствуют	данные отсутствуют	данные отсутствуют	данные отсутствуют
382	52	53	данные отсутствуют	данные отсутствуют	данные отсутствуют	данные отсутствуют	данные отсутствуют
383	53	54	данные отсутствуют	данные отсутствуют	данные отсутствуют	данные отсутствуют	данные отсутствуют
384	53	54	данные отсутствуют	данные отсутствуют	данные отсутствуют	данные отсутствуют	данные отсутствуют
385	53	54	данные отсутствуют	данные отсутствуют	данные отсутствуют	данные отсутствуют	данные отсутствуют
386	54	55	данные отсутствуют	данные отсутствуют	данные отсутствуют	данные отсутствуют	данные отсутствуют
387	54	55	данные отсутствуют	данные отсутствуют	данные отсутствуют	данные отсутствуют	данные отсутствуют
388	54	55	данные отсутствуют	данные отсутствуют	данные отсутствуют	данные отсутствуют	данные отсутствуют

389	55	56	данные отсутствуют	данные отсутствуют	данные отсутствуют	данные отсутствуют	данные отсутствуют
390	55	56	данные отсутствуют	данные отсутствуют	данные отсутствуют	данные отсутствуют	данные отсутствуют

Государственный регистратор		ФГИС ЕГРН
полное наименование должности	подпись	инициалы, фамилия

М.П.

Раздел 3.1

Выписка из Единого государственного реестра недвижимости об объекте недвижимости  
Описание местоположения земельного участка

<b>Земельный участок</b>			
(вид объекта недвижимости)			
Лист №	Раздела <b>3.1</b>	Всего листов раздела <b>3.1</b> : ____	Всего разделов: ____
Кадастровый номер:		<b>02:22:000000:284(единое землепользование)</b>	

Описание местоположения границ земельного участка							
Номер п/п	Номер точки		Дирекционный угол	Горизонтальное проложение, м	Описание закрепления на местности	Кадастровые номера смежных участков	Сведения об адресах правообладателей смежных земельных участков
	начальная	конечная					
1	2	3	4	5	6	7	8
391	55	56	данные отсутствуют	данные отсутствуют	данные отсутствуют	данные отсутствуют	данные отсутствуют
392	56	57	данные отсутствуют	данные отсутствуют	данные отсутствуют	данные отсутствуют	данные отсутствуют
393	56	57	данные отсутствуют	данные отсутствуют	данные отсутствуют	данные отсутствуют	данные отсутствуют
394	56	57	данные отсутствуют	данные отсутствуют	данные отсутствуют	данные отсутствуют	данные отсутствуют
395	57	58	данные отсутствуют	данные отсутствуют	данные отсутствуют	данные отсутствуют	данные отсутствуют
396	57	58	данные отсутствуют	данные отсутствуют	данные отсутствуют	данные отсутствуют	данные отсутствуют
397	57	58	данные отсутствуют	данные отсутствуют	данные отсутствуют	данные отсутствуют	данные отсутствуют
398	58	59	данные отсутствуют	данные отсутствуют	данные отсутствуют	данные отсутствуют	данные отсутствуют
399	58	59	данные отсутствуют	данные отсутствуют	данные отсутствуют	данные отсутствуют	данные отсутствуют
400	58	59	данные отсутствуют	данные отсутствуют	данные отсутствуют	данные отсутствуют	данные отсутствуют
401	59	60	данные отсутствуют	данные отсутствуют	данные отсутствуют	данные отсутствуют	данные отсутствуют
402	59	60	данные отсутствуют	данные отсутствуют	данные отсутствуют	данные отсутствуют	данные отсутствуют
403	59	60	данные отсутствуют	данные отсутствуют	данные отсутствуют	данные отсутствуют	данные отсутствуют

404	60	61	данные отсутствуют	данные отсутствуют	данные отсутствуют	данные отсутствуют	данные отсутствуют
405	60	61	данные отсутствуют	данные отсутствуют	данные отсутствуют	данные отсутствуют	данные отсутствуют

Государственный регистратор		ФГИС ЕГРН
полное наименование должности	подпись	инициалы, фамилия

М.П.

Раздел 3.1

Выписка из Единого государственного реестра недвижимости об объекте недвижимости  
Описание местоположения земельного участка

<b>Земельный участок</b>			
(вид объекта недвижимости)			
Лист №	Раздела <b>3.1</b>	Всего листов раздела <b>3.1</b> : ____	Всего разделов: ____
Всего листов выписки: ____			
<b>30.09.2021 № 99/2021/420694959</b>			
Кадастровый номер:		<b>02:22:000000:284(единое землепользование)</b>	

Описание местоположения границ земельного участка							
Номер п/п	Номер точки		Дирекционный угол	Горизонтальное проложение, м	Описание закрепления на местности	Кадастровые номера смежных участков	Сведения об адресах правообладателей смежных земельных участков
	начальная	конечная					
1	2	3	4	5	6	7	8
406	60	61	данные отсутствуют	данные отсутствуют	данные отсутствуют	данные отсутствуют	данные отсутствуют
407	61	62	данные отсутствуют	данные отсутствуют	данные отсутствуют	данные отсутствуют	данные отсутствуют
408	61	62	данные отсутствуют	данные отсутствуют	данные отсутствуют	данные отсутствуют	данные отсутствуют
409	61	62	данные отсутствуют	данные отсутствуют	данные отсутствуют	данные отсутствуют	данные отсутствуют
410	62	63	данные отсутствуют	данные отсутствуют	данные отсутствуют	данные отсутствуют	данные отсутствуют
411	62	63	данные отсутствуют	данные отсутствуют	данные отсутствуют	данные отсутствуют	данные отсутствуют
412	62	63	данные отсутствуют	данные отсутствуют	данные отсутствуют	данные отсутствуют	данные отсутствуют
413	63	64	данные отсутствуют	данные отсутствуют	данные отсутствуют	данные отсутствуют	данные отсутствуют
414	63	64	данные отсутствуют	данные отсутствуют	данные отсутствуют	данные отсутствуют	данные отсутствуют
415	63	1	данные отсутствуют	данные отсутствуют	данные отсутствуют	данные отсутствуют	данные отсутствуют
416	64	65	данные отсутствуют	данные отсутствуют	данные отсутствуют	данные отсутствуют	данные отсутствуют
417	64	65	данные отсутствуют	данные отсутствуют	данные отсутствуют	данные отсутствуют	данные отсутствуют
418	65	66	данные отсутствуют	данные отсутствуют	данные отсутствуют	данные отсутствуют	данные отсутствуют

419	65	66	данные отсутствуют	данные отсутствуют	данные отсутствуют	данные отсутствуют	данные отсутствуют
420	65	66	данные отсутствуют	данные отсутствуют	данные отсутствуют	данные отсутствуют	данные отсутствуют

Государственный регистратор		ФГИС ЕГРН
полное наименование должности	подпись	инициалы, фамилия

М.П.

Раздел 3.1

Выписка из Единого государственного реестра недвижимости об объекте недвижимости  
Описание местоположения земельного участка

<b>Земельный участок</b>			
(вид объекта недвижимости)			
Лист №	Раздела <b>3.1</b>	Всего листов раздела <b>3.1</b> : ____	Всего разделов: ____
Всего листов выписки: ____			
<b>30.09.2021 № 99/2021/420694959</b>			
Кадастровый номер:		<b>02:22:000000:284(единое землепользование)</b>	

Описание местоположения границ земельного участка							
Номер п/п	Номер точки		Дирекционный угол	Горизонтальное проложение, м	Описание закрепления на местности	Кадастровые номера смежных участков	Сведения об адресах правообладателей смежных земельных участков
	начальная	конечная					
1	2	3	4	5	6	7	8
421	66	67	данные отсутствуют	данные отсутствуют	данные отсутствуют	данные отсутствуют	данные отсутствуют
422	66	67	данные отсутствуют	данные отсутствуют	данные отсутствуют	данные отсутствуют	данные отсутствуют
423	66	67	данные отсутствуют	данные отсутствуют	данные отсутствуют	данные отсутствуют	данные отсутствуют
424	67	68	данные отсутствуют	данные отсутствуют	данные отсутствуют	данные отсутствуют	данные отсутствуют
425	67	68	данные отсутствуют	данные отсутствуют	данные отсутствуют	данные отсутствуют	данные отсутствуют
426	67	68	данные отсутствуют	данные отсутствуют	данные отсутствуют	данные отсутствуют	данные отсутствуют
427	68	69	данные отсутствуют	данные отсутствуют	данные отсутствуют	данные отсутствуют	данные отсутствуют
428	68	69	данные отсутствуют	данные отсутствуют	данные отсутствуют	данные отсутствуют	данные отсутствуют
429	68	69	данные отсутствуют	данные отсутствуют	данные отсутствуют	данные отсутствуют	данные отсутствуют
430	69	70	данные отсутствуют	данные отсутствуют	данные отсутствуют	данные отсутствуют	данные отсутствуют
431	69	70	данные отсутствуют	данные отсутствуют	данные отсутствуют	данные отсутствуют	данные отсутствуют
432	69	70	данные отсутствуют	данные отсутствуют	данные отсутствуют	данные отсутствуют	данные отсутствуют
433	70	71	данные отсутствуют	данные отсутствуют	данные отсутствуют	данные отсутствуют	данные отсутствуют



434	70	71	данные отсутствуют	данные отсутствуют	данные отсутствуют	данные отсутствуют	данные отсутствуют
435	70	71	данные отсутствуют	данные отсутствуют	данные отсутствуют	данные отсутствуют	данные отсутствуют

Государственный регистратор		ФГИС ЕГРН
полное наименование должности	подпись	инициалы, фамилия

М.П.

Раздел 3.1

Выписка из Единого государственного реестра недвижимости об объекте недвижимости  
Описание местоположения земельного участка

<b>Земельный участок</b>			
(вид объекта недвижимости)			
Лист №	Раздела <b>3.1</b>	Всего листов раздела <b>3.1</b> : ____	Всего разделов: ____
Всего листов выписки: ____			
<b>30.09.2021 № 99/2021/420694959</b>			
Кадастровый номер:		<b>02:22:000000:284(единое землепользование)</b>	

Описание местоположения границ земельного участка							
Номер п/п	Номер точки		Дирекционный угол	Горизонтальное проложение, м	Описание закрепления на местности	Кадастровые номера смежных участков	Сведения об адресах правообладателей смежных земельных участков
	начальная	конечная					
1	2	3	4	5	6	7	8
436	71	72	данные отсутствуют	данные отсутствуют	данные отсутствуют	данные отсутствуют	данные отсутствуют
437	71	72	данные отсутствуют	данные отсутствуют	данные отсутствуют	данные отсутствуют	данные отсутствуют
438	71	72	данные отсутствуют	данные отсутствуют	данные отсутствуют	данные отсутствуют	данные отсутствуют
439	72	73	данные отсутствуют	данные отсутствуют	данные отсутствуют	данные отсутствуют	данные отсутствуют
440	72	1	данные отсутствуют	данные отсутствуют	данные отсутствуют	данные отсутствуют	данные отсутствуют
441	72	73	данные отсутствуют	данные отсутствуют	данные отсутствуют	данные отсутствуют	данные отсутствуют
442	73	74	данные отсутствуют	данные отсутствуют	данные отсутствуют	данные отсутствуют	данные отсутствуют
443	73	74	данные отсутствуют	данные отсутствуют	данные отсутствуют	данные отсутствуют	данные отсутствуют
444	74	75	данные отсутствуют	данные отсутствуют	данные отсутствуют	данные отсутствуют	данные отсутствуют
445	74	75	данные отсутствуют	данные отсутствуют	данные отсутствуют	данные отсутствуют	данные отсутствуют
446	75	76	данные отсутствуют	данные отсутствуют	данные отсутствуют	данные отсутствуют	данные отсутствуют
447	75	76	данные отсутствуют	данные отсутствуют	данные отсутствуют	данные отсутствуют	данные отсутствуют
448	76	77	данные отсутствуют	данные отсутствуют	данные отсутствуют	данные отсутствуют	данные отсутствуют

449	76	77	данные отсутствуют	данные отсутствуют	данные отсутствуют	данные отсутствуют	данные отсутствуют
450	77	78	данные отсутствуют	данные отсутствуют	данные отсутствуют	данные отсутствуют	данные отсутствуют

Государственный регистратор		ФГИС ЕГРН
полное наименование должности	подпись	инициалы, фамилия

М.П.

Раздел 3.1

Выписка из Единого государственного реестра недвижимости об объекте недвижимости  
Описание местоположения земельного участка

<b>Земельный участок</b>			
(вид объекта недвижимости)			
Лист №	Раздела <b>3.1</b>	Всего листов раздела <b>3.1</b> : ____	Всего разделов: ____
Кадастровый номер:		<b>02:22:000000:284(единое землепользование)</b>	

Описание местоположения границ земельного участка							
Номер п/п	Номер точки		Дирекционный угол	Горизонтальное проложение, м	Описание закрепления на местности	Кадастровые номера смежных участков	Сведения об адресах правообладателей смежных земельных участков
	начальная	конечная					
1	2	3	4	5	6	7	8
451	77	78	данные отсутствуют	данные отсутствуют	данные отсутствуют	данные отсутствуют	данные отсутствуют
452	78	79	данные отсутствуют	данные отсутствуют	данные отсутствуют	данные отсутствуют	данные отсутствуют
453	78	79	данные отсутствуют	данные отсутствуют	данные отсутствуют	данные отсутствуют	данные отсутствуют
454	79	80	данные отсутствуют	данные отсутствуют	данные отсутствуют	данные отсутствуют	данные отсутствуют
455	79	80	данные отсутствуют	данные отсутствуют	данные отсутствуют	данные отсутствуют	данные отсутствуют
456	80	81	данные отсутствуют	данные отсутствуют	данные отсутствуют	данные отсутствуют	данные отсутствуют
457	80	81	данные отсутствуют	данные отсутствуют	данные отсутствуют	данные отсутствуют	данные отсутствуют
458	81	82	данные отсутствуют	данные отсутствуют	данные отсутствуют	данные отсутствуют	данные отсутствуют
459	81	82	данные отсутствуют	данные отсутствуют	данные отсутствуют	данные отсутствуют	данные отсутствуют
460	82	83	данные отсутствуют	данные отсутствуют	данные отсутствуют	данные отсутствуют	данные отсутствуют
461	82	83	данные отсутствуют	данные отсутствуют	данные отсутствуют	данные отсутствуют	данные отсутствуют
462	83	84	данные отсутствуют	данные отсутствуют	данные отсутствуют	данные отсутствуют	данные отсутствуют
463	83	84	данные отсутствуют	данные отсутствуют	данные отсутствуют	данные отсутствуют	данные отсутствуют

464	84	85	данные отсутствуют	данные отсутствуют	данные отсутствуют	данные отсутствуют	данные отсутствуют
465	84	85	данные отсутствуют	данные отсутствуют	данные отсутствуют	данные отсутствуют	данные отсутствуют

Государственный регистратор		ФГИС ЕГРН
полное наименование должности	подпись	инициалы, фамилия

М.П.

Раздел 3.1

Выписка из Единого государственного реестра недвижимости об объекте недвижимости  
Описание местоположения земельного участка

<b>Земельный участок</b>			
(вид объекта недвижимости)			
Лист №	Раздела <b>3.1</b>	Всего листов раздела <b>3.1</b> : ____	Всего разделов: ____
Всего листов выписки: ____			
<b>30.09.2021 № 99/2021/420694959</b>			
Кадастровый номер:		<b>02:22:000000:284(единое землепользование)</b>	

Описание местоположения границ земельного участка							
Номер п/п	Номер точки		Дирекционный угол	Горизонтальное проложение, м	Описание закрепления на местности	Кадастровые номера смежных участков	Сведения об адресах правообладателей смежных земельных участков
	начальная	конечная					
1	2	3	4	5	6	7	8
466	85	86	данные отсутствуют	данные отсутствуют	данные отсутствуют	данные отсутствуют	данные отсутствуют
467	85	86	данные отсутствуют	данные отсутствуют	данные отсутствуют	данные отсутствуют	данные отсутствуют
468	86	87	данные отсутствуют	данные отсутствуют	данные отсутствуют	данные отсутствуют	данные отсутствуют
469	86	87	данные отсутствуют	данные отсутствуют	данные отсутствуют	данные отсутствуют	данные отсутствуют
470	87	88	данные отсутствуют	данные отсутствуют	данные отсутствуют	данные отсутствуют	данные отсутствуют
471	87	88	данные отсутствуют	данные отсутствуют	данные отсутствуют	данные отсутствуют	данные отсутствуют
472	88	89	данные отсутствуют	данные отсутствуют	данные отсутствуют	данные отсутствуют	данные отсутствуют
473	88	89	данные отсутствуют	данные отсутствуют	данные отсутствуют	данные отсутствуют	данные отсутствуют
474	89	90	данные отсутствуют	данные отсутствуют	данные отсутствуют	данные отсутствуют	данные отсутствуют
475	89	90	данные отсутствуют	данные отсутствуют	данные отсутствуют	данные отсутствуют	данные отсутствуют
476	90	91	данные отсутствуют	данные отсутствуют	данные отсутствуют	данные отсутствуют	данные отсутствуют
477	90	91	данные отсутствуют	данные отсутствуют	данные отсутствуют	данные отсутствуют	данные отсутствуют
478	91	92	данные отсутствуют	данные отсутствуют	данные отсутствуют	данные отсутствуют	данные отсутствуют

479	91	92	данные отсутствуют	данные отсутствуют	данные отсутствуют	данные отсутствуют	данные отсутствуют
480	92	93	данные отсутствуют	данные отсутствуют	данные отсутствуют	данные отсутствуют	данные отсутствуют

Государственный регистратор		ФГИС ЕГРН
полное наименование должности	подпись	инициалы, фамилия

М.П.

Раздел 3.1

Выписка из Единого государственного реестра недвижимости об объекте недвижимости  
Описание местоположения земельного участка

<b>Земельный участок</b>			
(вид объекта недвижимости)			
Лист №	Раздела <b>3.1</b>	Всего листов раздела <b>3.1</b> : ____	Всего разделов: ____
Всего листов выписки: ____			
<b>30.09.2021 № 99/2021/420694959</b>			
Кадастровый номер:		<b>02:22:000000:284(единое землепользование)</b>	

Описание местоположения границ земельного участка							
Номер п/п	Номер точки		Дирекционный угол	Горизонтальное проложение, м	Описание закрепления на местности	Кадастровые номера смежных участков	Сведения об адресах правообладателей смежных земельных участков
	начальная	конечная					
1	2	3	4	5	6	7	8
481	92	93	данные отсутствуют	данные отсутствуют	данные отсутствуют	данные отсутствуют	данные отсутствуют
482	93	94	данные отсутствуют	данные отсутствуют	данные отсутствуют	данные отсутствуют	данные отсутствуют
483	93	94	данные отсутствуют	данные отсутствуют	данные отсутствуют	данные отсутствуют	данные отсутствуют
484	94	95	данные отсутствуют	данные отсутствуют	данные отсутствуют	данные отсутствуют	данные отсутствуют
485	94	95	данные отсутствуют	данные отсутствуют	данные отсутствуют	данные отсутствуют	данные отсутствуют
486	95	96	данные отсутствуют	данные отсутствуют	данные отсутствуют	данные отсутствуют	данные отсутствуют
487	95	96	данные отсутствуют	данные отсутствуют	данные отсутствуют	данные отсутствуют	данные отсутствуют
488	96	97	данные отсутствуют	данные отсутствуют	данные отсутствуют	данные отсутствуют	данные отсутствуют
489	96	97	данные отсутствуют	данные отсутствуют	данные отсутствуют	данные отсутствуют	данные отсутствуют
490	97	98	данные отсутствуют	данные отсутствуют	данные отсутствуют	данные отсутствуют	данные отсутствуют
491	97	98	данные отсутствуют	данные отсутствуют	данные отсутствуют	данные отсутствуют	данные отсутствуют
492	98	99	данные отсутствуют	данные отсутствуют	данные отсутствуют	данные отсутствуют	данные отсутствуют
493	98	99	данные отсутствуют	данные отсутствуют	данные отсутствуют	данные отсутствуют	данные отсутствуют

494	99	100	данные отсутствуют	данные отсутствуют	данные отсутствуют	данные отсутствуют	данные отсутствуют
495	99	65	данные отсутствуют	данные отсутствуют	данные отсутствуют	данные отсутствуют	данные отсутствуют

Государственный регистратор		ФГИС ЕГРН
полное наименование должности	подпись	инициалы, фамилия

М.П.

Раздел 3.1

Выписка из Единого государственного реестра недвижимости об объекте недвижимости  
Описание местоположения земельного участка

<b>Земельный участок</b>			
(вид объекта недвижимости)			
Лист №	Раздела <b>3.1</b>	Всего листов раздела <b>3.1</b> : ____	Всего разделов: ____
Всего листов выписки: ____			
<b>30.09.2021 № 99/2021/420694959</b>			
Кадастровый номер:		<b>02:22:000000:284(единое землепользование)</b>	

Описание местоположения границ земельного участка							
Номер п/п	Номер точки		Дирекционный угол	Горизонтальное проложение, м	Описание закрепления на местности	Кадастровые номера смежных участков	Сведения об адресах правообладателей смежных земельных участков
	начальная	конечная					
1	2	3	4	5	6	7	8
496	100	101	данные отсутствуют	данные отсутствуют	данные отсутствуют	данные отсутствуют	данные отсутствуют
497	101	102	данные отсутствуют	данные отсутствуют	данные отсутствуют	данные отсутствуют	данные отсутствуют
498	101	102	данные отсутствуют	данные отсутствуют	данные отсутствуют	данные отсутствуют	данные отсутствуют
499	102	103	данные отсутствуют	данные отсутствуют	данные отсутствуют	данные отсутствуют	данные отсутствуют
500	102	103	данные отсутствуют	данные отсутствуют	данные отсутствуют	данные отсутствуют	данные отсутствуют
501	103	104	данные отсутствуют	данные отсутствуют	данные отсутствуют	данные отсутствуют	данные отсутствуют
502	103	104	данные отсутствуют	данные отсутствуют	данные отсутствуют	данные отсутствуют	данные отсутствуют
503	104	105	данные отсутствуют	данные отсутствуют	данные отсутствуют	данные отсутствуют	данные отсутствуют
504	104	105	данные отсутствуют	данные отсутствуют	данные отсутствуют	данные отсутствуют	данные отсутствуют
505	105	106	данные отсутствуют	данные отсутствуют	данные отсутствуют	данные отсутствуют	данные отсутствуют
506	105	106	данные отсутствуют	данные отсутствуют	данные отсутствуют	данные отсутствуют	данные отсутствуют
507	106	107	данные отсутствуют	данные отсутствуют	данные отсутствуют	данные отсутствуют	данные отсутствуют
508	106	107	данные отсутствуют	данные отсутствуют	данные отсутствуют	данные отсутствуют	данные отсутствуют

509	107	108	данные отсутствуют	данные отсутствуют	данные отсутствуют	данные отсутствуют	данные отсутствуют
510	107	108	данные отсутствуют	данные отсутствуют	данные отсутствуют	данные отсутствуют	данные отсутствуют

Государственный регистратор		ФГИС ЕГРН
полное наименование должности	подпись	инициалы, фамилия

М.П.

Раздел 3.1

Выписка из Единого государственного реестра недвижимости об объекте недвижимости  
Описание местоположения земельного участка

<b>Земельный участок</b>			
(вид объекта недвижимости)			
Лист №	Раздела <b>3.1</b>	Всего листов раздела <b>3.1</b> : ____	Всего разделов: ____
Кадастровый номер:		<b>02:22:000000:284(единое землепользование)</b>	

Описание местоположения границ земельного участка							
Номер п/п	Номер точки		Дирекционный угол	Горизонтальное проложение, м	Описание закрепления на местности	Кадастровые номера смежных участков	Сведения об адресах правообладателей смежных земельных участков
	начальная	конечная					
1	2	3	4	5	6	7	8
511	108	109	данные отсутствуют	данные отсутствуют	данные отсутствуют	данные отсутствуют	данные отсутствуют
512	108	109	данные отсутствуют	данные отсутствуют	данные отсутствуют	данные отсутствуют	данные отсутствуют
513	109	110	данные отсутствуют	данные отсутствуют	данные отсутствуют	данные отсутствуют	данные отсутствуют
514	109	110	данные отсутствуют	данные отсутствуют	данные отсутствуют	данные отсутствуют	данные отсутствуют
515	110	111	данные отсутствуют	данные отсутствуют	данные отсутствуют	данные отсутствуют	данные отсутствуют
516	110	111	данные отсутствуют	данные отсутствуют	данные отсутствуют	данные отсутствуют	данные отсутствуют
517	111	112	данные отсутствуют	данные отсутствуют	данные отсутствуют	данные отсутствуют	данные отсутствуют
518	111	112	данные отсутствуют	данные отсутствуют	данные отсутствуют	данные отсутствуют	данные отсутствуют
519	112	113	данные отсутствуют	данные отсутствуют	данные отсутствуют	данные отсутствуют	данные отсутствуют
520	112	113	данные отсутствуют	данные отсутствуют	данные отсутствуют	данные отсутствуют	данные отсутствуют
521	113	114	данные отсутствуют	данные отсутствуют	данные отсутствуют	данные отсутствуют	данные отсутствуют
522	113	114	данные отсутствуют	данные отсутствуют	данные отсутствуют	данные отсутствуют	данные отсутствуют
523	114	115	данные отсутствуют	данные отсутствуют	данные отсутствуют	данные отсутствуют	данные отсутствуют

524	114	115	данные отсутствуют	данные отсутствуют	данные отсутствуют	данные отсутствуют	данные отсутствуют
525	115	1	данные отсутствуют	данные отсутствуют	данные отсутствуют	данные отсутствуют	данные отсутствуют

Государственный регистратор		ФГИС ЕГРН
полное наименование должности	подпись	инициалы, фамилия

М.П.

Раздел 3.1

Выписка из Единого государственного реестра недвижимости об объекте недвижимости  
Описание местоположения земельного участка

<b>Земельный участок</b>			
(вид объекта недвижимости)			
Лист №	Раздела <b>3.1</b>	Всего листов раздела <b>3.1</b> : ____	Всего разделов: ____
Всего листов выписки: ____			
<b>30.09.2021 № 99/2021/420694959</b>			
Кадастровый номер:		<b>02:22:000000:284(единое землепользование)</b>	

Описание местоположения границ земельного участка							
Номер п/п	Номер точки		Дирекционный угол	Горизонтальное проложение, м	Описание закрепления на местности	Кадастровые номера смежных участков	Сведения об адресах правообладателей смежных земельных участков
	начальная	конечная					
1	2	3	4	5	6	7	8
526	115	116	данные отсутствуют	данные отсутствуют	данные отсутствуют	данные отсутствуют	данные отсутствуют
527	116	117	данные отсутствуют	данные отсутствуют	данные отсутствуют	данные отсутствуют	данные отсутствуют
528	117	101	данные отсутствуют	данные отсутствуют	данные отсутствуют	данные отсутствуют	данные отсутствуют
529	119	120	данные отсутствуют	данные отсутствуют	данные отсутствуют	данные отсутствуют	данные отсутствуют
530	120	121	данные отсутствуют	данные отсутствуют	данные отсутствуют	данные отсутствуют	данные отсутствуют
531	121	122	данные отсутствуют	данные отсутствуют	данные отсутствуют	данные отсутствуют	данные отсутствуют
532	122	119	данные отсутствуют	данные отсутствуют	данные отсутствуют	данные отсутствуют	данные отсутствуют
533	124	125	данные отсутствуют	данные отсутствуют	данные отсутствуют	данные отсутствуют	данные отсутствуют
534	125	126	данные отсутствуют	данные отсутствуют	данные отсутствуют	данные отсутствуют	данные отсутствуют
535	126	127	данные отсутствуют	данные отсутствуют	данные отсутствуют	данные отсутствуют	данные отсутствуют
536	127	124	данные отсутствуют	данные отсутствуют	данные отсутствуют	данные отсутствуют	данные отсутствуют
537	129	130	данные отсутствуют	данные отсутствуют	данные отсутствуют	данные отсутствуют	данные отсутствуют
538	130	131	данные отсутствуют	данные отсутствуют	данные отсутствуют	данные отсутствуют	данные отсутствуют

539	131	132	данные отсутствуют	данные отсутствуют	данные отсутствуют	данные отсутствуют	данные отсутствуют
540	132	129	данные отсутствуют	данные отсутствуют	данные отсутствуют	данные отсутствуют	данные отсутствуют

Государственный регистратор		ФГИС ЕГРН
полное наименование должности	подпись	инициалы, фамилия

М.П.

Раздел 3.1

Выписка из Единого государственного реестра недвижимости об объекте недвижимости  
Описание местоположения земельного участка

<b>Земельный участок</b>			
(вид объекта недвижимости)			
Лист №	Раздела <b>3.1</b>	Всего листов раздела <b>3.1</b> : ____	Всего разделов: ____
Кадастровый номер:		<b>02:22:000000:284(единое землепользование)</b>	

Описание местоположения границ земельного участка							
Номер п/п	Номер точки		Дирекционный угол	Горизонтальное проложение, м	Описание закрепления на местности	Кадастровые номера смежных участков	Сведения об адресах правообладателей смежных земельных участков
	начальная	конечная					
1	2	3	4	5	6	7	8
541	134	135	данные отсутствуют	данные отсутствуют	данные отсутствуют	данные отсутствуют	данные отсутствуют
542	135	136	данные отсутствуют	данные отсутствуют	данные отсутствуют	данные отсутствуют	данные отсутствуют
543	136	137	данные отсутствуют	данные отсутствуют	данные отсутствуют	данные отсутствуют	данные отсутствуют
544	137	134	данные отсутствуют	данные отсутствуют	данные отсутствуют	данные отсутствуют	данные отсутствуют
545	139	140	данные отсутствуют	данные отсутствуют	данные отсутствуют	данные отсутствуют	данные отсутствуют
546	140	141	данные отсутствуют	данные отсутствуют	данные отсутствуют	данные отсутствуют	данные отсутствуют
547	141	142	данные отсутствуют	данные отсутствуют	данные отсутствуют	данные отсутствуют	данные отсутствуют
548	142	139	данные отсутствуют	данные отсутствуют	данные отсутствуют	данные отсутствуют	данные отсутствуют
549	144	145	данные отсутствуют	данные отсутствуют	данные отсутствуют	данные отсутствуют	данные отсутствуют
550	145	146	данные отсутствуют	данные отсутствуют	данные отсутствуют	данные отсутствуют	данные отсутствуют
551	146	147	данные отсутствуют	данные отсутствуют	данные отсутствуют	данные отсутствуют	данные отсутствуют
552	147	144	данные отсутствуют	данные отсутствуют	данные отсутствуют	данные отсутствуют	данные отсутствуют
553	149	150	данные отсутствуют	данные отсутствуют	данные отсутствуют	данные отсутствуют	данные отсутствуют



554	150	151	данные отсутствуют	данные отсутствуют	данные отсутствуют	данные отсутствуют	данные отсутствуют
555	151	152	данные отсутствуют	данные отсутствуют	данные отсутствуют	данные отсутствуют	данные отсутствуют

Государственный регистратор		ФГИС ЕГРН
полное наименование должности	подпись	инициалы, фамилия

М.П.

Раздел 3.1

Выписка из Единого государственного реестра недвижимости об объекте недвижимости  
Описание местоположения земельного участка

<b>Земельный участок</b>			
(вид объекта недвижимости)			
Лист №	Раздела <b>3.1</b>	Всего листов раздела <b>3.1</b> : ____	Всего разделов: ____
Всего листов выписки: ____			
<b>30.09.2021 № 99/2021/420694959</b>			
Кадастровый номер:		<b>02:22:000000:284(единое землепользование)</b>	

Описание местоположения границ земельного участка							
Номер п/п	Номер точки		Дирекционный угол	Горизонтальное проложение, м	Описание закрепления на местности	Кадастровые номера смежных участков	Сведения об адресах правообладателей смежных земельных участков
	начальная	конечная					
1	2	3	4	5	6	7	8
556	152	149	данные отсутствуют	данные отсутствуют	данные отсутствуют	данные отсутствуют	данные отсутствуют
557	154	155	данные отсутствуют	данные отсутствуют	данные отсутствуют	данные отсутствуют	данные отсутствуют
558	155	156	данные отсутствуют	данные отсутствуют	данные отсутствуют	данные отсутствуют	данные отсутствуют
559	156	157	данные отсутствуют	данные отсутствуют	данные отсутствуют	данные отсутствуют	данные отсутствуют
560	157	154	данные отсутствуют	данные отсутствуют	данные отсутствуют	данные отсутствуют	данные отсутствуют
561	159	160	данные отсутствуют	данные отсутствуют	данные отсутствуют	данные отсутствуют	данные отсутствуют
562	160	161	данные отсутствуют	данные отсутствуют	данные отсутствуют	данные отсутствуют	данные отсутствуют
563	161	162	данные отсутствуют	данные отсутствуют	данные отсутствуют	данные отсутствуют	данные отсутствуют
564	162	159	данные отсутствуют	данные отсутствуют	данные отсутствуют	данные отсутствуют	данные отсутствуют
565	164	165	данные отсутствуют	данные отсутствуют	данные отсутствуют	данные отсутствуют	данные отсутствуют
566	165	166	данные отсутствуют	данные отсутствуют	данные отсутствуют	данные отсутствуют	данные отсутствуют
567	166	167	данные отсутствуют	данные отсутствуют	данные отсутствуют	данные отсутствуют	данные отсутствуют
568	167	164	данные отсутствуют	данные отсутствуют	данные отсутствуют	данные отсутствуют	данные отсутствуют

569	169	170	данные отсутствуют	данные отсутствуют	данные отсутствуют	данные отсутствуют	данные отсутствуют
570	170	171	данные отсутствуют	данные отсутствуют	данные отсутствуют	данные отсутствуют	данные отсутствуют

Государственный регистратор		ФГИС ЕГРН
полное наименование должности	подпись	инициалы, фамилия

М.П.

Раздел 3.1

Выписка из Единого государственного реестра недвижимости об объекте недвижимости  
Описание местоположения земельного участка

<b>Земельный участок</b>			
(вид объекта недвижимости)			
Лист №	Раздела <b>3.1</b>	Всего листов раздела <b>3.1</b> : ____	Всего разделов: ____
Всего листов выписки: ____			
<b>30.09.2021 № 99/2021/420694959</b>			
Кадастровый номер:		<b>02:22:000000:284(единое землепользование)</b>	

Описание местоположения границ земельного участка							
Номер п/п	Номер точки		Дирекционный угол	Горизонтальное проложение, м	Описание закрепления на местности	Кадастровые номера смежных участков	Сведения об адресах правообладателей смежных земельных участков
	начальная	конечная					
1	2	3	4	5	6	7	8
571	171	172	данные отсутствуют	данные отсутствуют	данные отсутствуют	данные отсутствуют	данные отсутствуют
572	172	169	данные отсутствуют	данные отсутствуют	данные отсутствуют	данные отсутствуют	данные отсутствуют
573	174	175	данные отсутствуют	данные отсутствуют	данные отсутствуют	данные отсутствуют	данные отсутствуют
574	175	176	данные отсутствуют	данные отсутствуют	данные отсутствуют	данные отсутствуют	данные отсутствуют
575	176	177	данные отсутствуют	данные отсутствуют	данные отсутствуют	данные отсутствуют	данные отсутствуют
576	177	174	данные отсутствуют	данные отсутствуют	данные отсутствуют	данные отсутствуют	данные отсутствуют
577	179	180	данные отсутствуют	данные отсутствуют	данные отсутствуют	данные отсутствуют	данные отсутствуют
578	180	181	данные отсутствуют	данные отсутствуют	данные отсутствуют	данные отсутствуют	данные отсутствуют
579	181	182	данные отсутствуют	данные отсутствуют	данные отсутствуют	данные отсутствуют	данные отсутствуют
580	182	179	данные отсутствуют	данные отсутствуют	данные отсутствуют	данные отсутствуют	данные отсутствуют
581	184	185	данные отсутствуют	данные отсутствуют	данные отсутствуют	данные отсутствуют	данные отсутствуют
582	185	186	данные отсутствуют	данные отсутствуют	данные отсутствуют	данные отсутствуют	данные отсутствуют
583	186	187	данные отсутствуют	данные отсутствуют	данные отсутствуют	данные отсутствуют	данные отсутствуют

584	187	184	данные отсутствуют	данные отсутствуют	данные отсутствуют	данные отсутствуют	данные отсутствуют
585	189	190	данные отсутствуют	данные отсутствуют	данные отсутствуют	данные отсутствуют	данные отсутствуют

Государственный регистратор		ФГИС ЕГРН
полное наименование должности	подпись	инициалы, фамилия

М.П.

Раздел 3.1

Выписка из Единого государственного реестра недвижимости об объекте недвижимости  
Описание местоположения земельного участка

<b>Земельный участок</b>			
(вид объекта недвижимости)			
Лист №	Раздела <b>3.1</b>	Всего листов раздела <b>3.1</b> : ____	Всего разделов: ____
Всего листов выписки: ____			
<b>30.09.2021 № 99/2021/420694959</b>			
Кадастровый номер:		<b>02:22:000000:284(единое землепользование)</b>	

Описание местоположения границ земельного участка							
Номер п/п	Номер точки		Дирекционный угол	Горизонтальное проложение, м	Описание закрепления на местности	Кадастровые номера смежных участков	Сведения об адресах правообладателей смежных земельных участков
	начальная	конечная					
1	2	3	4	5	6	7	8
586	190	191	данные отсутствуют	данные отсутствуют	данные отсутствуют	данные отсутствуют	данные отсутствуют
587	191	192	данные отсутствуют	данные отсутствуют	данные отсутствуют	данные отсутствуют	данные отсутствуют
588	192	189	данные отсутствуют	данные отсутствуют	данные отсутствуют	данные отсутствуют	данные отсутствуют
589	194	195	данные отсутствуют	данные отсутствуют	данные отсутствуют	данные отсутствуют	данные отсутствуют
590	195	196	данные отсутствуют	данные отсутствуют	данные отсутствуют	данные отсутствуют	данные отсутствуют
591	196	197	данные отсутствуют	данные отсутствуют	данные отсутствуют	данные отсутствуют	данные отсутствуют
592	197	194	данные отсутствуют	данные отсутствуют	данные отсутствуют	данные отсутствуют	данные отсутствуют
593	199	200	данные отсутствуют	данные отсутствуют	данные отсутствуют	данные отсутствуют	данные отсутствуют
594	200	201	данные отсутствуют	данные отсутствуют	данные отсутствуют	данные отсутствуют	данные отсутствуют
595	201	202	данные отсутствуют	данные отсутствуют	данные отсутствуют	данные отсутствуют	данные отсутствуют
596	202	199	данные отсутствуют	данные отсутствуют	данные отсутствуют	данные отсутствуют	данные отсутствуют
597	204	205	данные отсутствуют	данные отсутствуют	данные отсутствуют	данные отсутствуют	данные отсутствуют
598	205	206	данные отсутствуют	данные отсутствуют	данные отсутствуют	данные отсутствуют	данные отсутствуют

599	206	207	данные отсутствуют	данные отсутствуют	данные отсутствуют	данные отсутствуют	данные отсутствуют
600	207	204	данные отсутствуют	данные отсутствуют	данные отсутствуют	данные отсутствуют	данные отсутствуют

Государственный регистратор		ФГИС ЕГРН
полное наименование должности	подпись	инициалы, фамилия

М.П.

Раздел 3.1

Выписка из Единого государственного реестра недвижимости об объекте недвижимости  
Описание местоположения земельного участка

<b>Земельный участок</b>			
(вид объекта недвижимости)			
Лист №	Раздела <b>3.1</b>	Всего листов раздела <b>3.1</b> : ____	Всего разделов: ____
Всего листов выписки: ____			
<b>30.09.2021 № 99/2021/420694959</b>			
Кадастровый номер:		<b>02:22:000000:284(единое землепользование)</b>	

Описание местоположения границ земельного участка							
Номер п/п	Номер точки		Дирекционный угол	Горизонтальное проложение, м	Описание закрепления на местности	Кадастровые номера смежных участков	Сведения об адресах правообладателей смежных земельных участков
	начальная	конечная					
1	2	3	4	5	6	7	8
601	209	210	данные отсутствуют	данные отсутствуют	данные отсутствуют	данные отсутствуют	данные отсутствуют
602	210	211	данные отсутствуют	данные отсутствуют	данные отсутствуют	данные отсутствуют	данные отсутствуют
603	211	212	данные отсутствуют	данные отсутствуют	данные отсутствуют	данные отсутствуют	данные отсутствуют
604	212	209	данные отсутствуют	данные отсутствуют	данные отсутствуют	данные отсутствуют	данные отсутствуют
605	214	215	данные отсутствуют	данные отсутствуют	данные отсутствуют	данные отсутствуют	данные отсутствуют
606	215	216	данные отсутствуют	данные отсутствуют	данные отсутствуют	данные отсутствуют	данные отсутствуют
607	216	217	данные отсутствуют	данные отсутствуют	данные отсутствуют	данные отсутствуют	данные отсутствуют
608	217	214	данные отсутствуют	данные отсутствуют	данные отсутствуют	данные отсутствуют	данные отсутствуют
609	219	220	данные отсутствуют	данные отсутствуют	данные отсутствуют	данные отсутствуют	данные отсутствуют
610	220	221	данные отсутствуют	данные отсутствуют	данные отсутствуют	данные отсутствуют	данные отсутствуют
611	221	222	данные отсутствуют	данные отсутствуют	данные отсутствуют	данные отсутствуют	данные отсутствуют
612	222	219	данные отсутствуют	данные отсутствуют	данные отсутствуют	данные отсутствуют	данные отсутствуют
613	224	225	данные отсутствуют	данные отсутствуют	данные отсутствуют	данные отсутствуют	данные отсутствуют

614	225	226	данные отсутствуют	данные отсутствуют	данные отсутствуют	данные отсутствуют	данные отсутствуют
615	226	227	данные отсутствуют	данные отсутствуют	данные отсутствуют	данные отсутствуют	данные отсутствуют

Государственный регистратор		ФГИС ЕГРН
полное наименование должности	подпись	инициалы, фамилия

М.П.

Раздел 3.1

Выписка из Единого государственного реестра недвижимости об объекте недвижимости  
Описание местоположения земельного участка

<b>Земельный участок</b>			
(вид объекта недвижимости)			
Лист №	Раздела <b>3.1</b>	Всего листов раздела <b>3.1</b> : ____	Всего разделов: ____
Всего листов выписки: ____			
<b>30.09.2021 № 99/2021/420694959</b>			
Кадастровый номер:		<b>02:22:000000:284(единое землепользование)</b>	

Описание местоположения границ земельного участка							
Номер п/п	Номер точки		Дирекционный угол	Горизонтальное проложение, м	Описание закрепления на местности	Кадастровые номера смежных участков	Сведения об адресах правообладателей смежных земельных участков
	начальная	конечная					
1	2	3	4	5	6	7	8
616	227	224	данные отсутствуют	данные отсутствуют	данные отсутствуют	данные отсутствуют	данные отсутствуют
617	229	230	данные отсутствуют	данные отсутствуют	данные отсутствуют	данные отсутствуют	данные отсутствуют
618	230	231	данные отсутствуют	данные отсутствуют	данные отсутствуют	данные отсутствуют	данные отсутствуют
619	231	232	данные отсутствуют	данные отсутствуют	данные отсутствуют	данные отсутствуют	данные отсутствуют
620	232	229	данные отсутствуют	данные отсутствуют	данные отсутствуют	данные отсутствуют	данные отсутствуют
621	234	235	данные отсутствуют	данные отсутствуют	данные отсутствуют	данные отсутствуют	данные отсутствуют
622	235	236	данные отсутствуют	данные отсутствуют	данные отсутствуют	данные отсутствуют	данные отсутствуют
623	236	237	данные отсутствуют	данные отсутствуют	данные отсутствуют	данные отсутствуют	данные отсутствуют
624	237	234	данные отсутствуют	данные отсутствуют	данные отсутствуют	данные отсутствуют	данные отсутствуют
625	239	240	данные отсутствуют	данные отсутствуют	данные отсутствуют	данные отсутствуют	данные отсутствуют
626	240	241	данные отсутствуют	данные отсутствуют	данные отсутствуют	данные отсутствуют	данные отсутствуют
627	241	242	данные отсутствуют	данные отсутствуют	данные отсутствуют	данные отсутствуют	данные отсутствуют
628	242	239	данные отсутствуют	данные отсутствуют	данные отсутствуют	данные отсутствуют	данные отсутствуют

629	244	245	данные отсутствуют	данные отсутствуют	данные отсутствуют	данные отсутствуют	данные отсутствуют
630	245	246	данные отсутствуют	данные отсутствуют	данные отсутствуют	данные отсутствуют	данные отсутствуют

Государственный регистратор		ФГИС ЕГРН
полное наименование должности	подпись	инициалы, фамилия

М.П.

Раздел 3.1

Выписка из Единого государственного реестра недвижимости об объекте недвижимости  
Описание местоположения земельного участка

<b>Земельный участок</b>			
(вид объекта недвижимости)			
Лист №	Раздела <b>3.1</b>	Всего листов раздела <b>3.1</b> : ____	Всего разделов: ____
Всего листов выписки: ____			
<b>30.09.2021 № 99/2021/420694959</b>			
Кадастровый номер:		<b>02:22:000000:284(единое землепользование)</b>	

Описание местоположения границ земельного участка							
Номер п/п	Номер точки		Дирекционный угол	Горизонтальное проложение, м	Описание закрепления на местности	Кадастровые номера смежных участков	Сведения об адресах правообладателей смежных земельных участков
	начальная	конечная					
1	2	3	4	5	6	7	8
631	246	247	данные отсутствуют	данные отсутствуют	данные отсутствуют	данные отсутствуют	данные отсутствуют
632	247	244	данные отсутствуют	данные отсутствуют	данные отсутствуют	данные отсутствуют	данные отсутствуют
633	249	250	данные отсутствуют	данные отсутствуют	данные отсутствуют	данные отсутствуют	данные отсутствуют
634	250	251	данные отсутствуют	данные отсутствуют	данные отсутствуют	данные отсутствуют	данные отсутствуют
635	251	252	данные отсутствуют	данные отсутствуют	данные отсутствуют	данные отсутствуют	данные отсутствуют
636	252	249	данные отсутствуют	данные отсутствуют	данные отсутствуют	данные отсутствуют	данные отсутствуют
637	254	255	данные отсутствуют	данные отсутствуют	данные отсутствуют	данные отсутствуют	данные отсутствуют
638	255	256	данные отсутствуют	данные отсутствуют	данные отсутствуют	данные отсутствуют	данные отсутствуют
639	256	257	данные отсутствуют	данные отсутствуют	данные отсутствуют	данные отсутствуют	данные отсутствуют
640	257	254	данные отсутствуют	данные отсутствуют	данные отсутствуют	данные отсутствуют	данные отсутствуют
641	259	260	данные отсутствуют	данные отсутствуют	данные отсутствуют	данные отсутствуют	данные отсутствуют
642	260	261	данные отсутствуют	данные отсутствуют	данные отсутствуют	данные отсутствуют	данные отсутствуют
643	261	262	данные отсутствуют	данные отсутствуют	данные отсутствуют	данные отсутствуют	данные отсутствуют

644	262	259	данные отсутствуют	данные отсутствуют	данные отсутствуют	данные отсутствуют	данные отсутствуют
645	264	265	данные отсутствуют	данные отсутствуют	данные отсутствуют	данные отсутствуют	данные отсутствуют

Государственный регистратор		ФГИС ЕГРН
полное наименование должности	подпись	инициалы, фамилия

М.П.

Раздел 3.1

Выписка из Единого государственного реестра недвижимости об объекте недвижимости  
Описание местоположения земельного участка

<b>Земельный участок</b>			
(вид объекта недвижимости)			
Лист №	Раздела <b>3.1</b>	Всего листов раздела <b>3.1</b> : ____	Всего разделов: ____
Всего листов выписки: ____			
<b>30.09.2021 № 99/2021/420694959</b>			
Кадастровый номер:		<b>02:22:000000:284(единое землепользование)</b>	

Описание местоположения границ земельного участка							
Номер п/п	Номер точки		Дирекционный угол	Горизонтальное проложение, м	Описание закрепления на местности	Кадастровые номера смежных участков	Сведения об адресах правообладателей смежных земельных участков
	начальная	конечная					
1	2	3	4	5	6	7	8
646	265	266	данные отсутствуют	данные отсутствуют	данные отсутствуют	данные отсутствуют	данные отсутствуют
647	266	267	данные отсутствуют	данные отсутствуют	данные отсутствуют	данные отсутствуют	данные отсутствуют
648	267	264	данные отсутствуют	данные отсутствуют	данные отсутствуют	данные отсутствуют	данные отсутствуют
649	269	270	данные отсутствуют	данные отсутствуют	данные отсутствуют	данные отсутствуют	данные отсутствуют
650	270	271	данные отсутствуют	данные отсутствуют	данные отсутствуют	данные отсутствуют	данные отсутствуют
651	271	272	данные отсутствуют	данные отсутствуют	данные отсутствуют	данные отсутствуют	данные отсутствуют
652	272	269	данные отсутствуют	данные отсутствуют	данные отсутствуют	данные отсутствуют	данные отсутствуют
653	274	275	данные отсутствуют	данные отсутствуют	данные отсутствуют	данные отсутствуют	данные отсутствуют
654	275	276	данные отсутствуют	данные отсутствуют	данные отсутствуют	данные отсутствуют	данные отсутствуют
655	276	277	данные отсутствуют	данные отсутствуют	данные отсутствуют	данные отсутствуют	данные отсутствуют
656	277	274	данные отсутствуют	данные отсутствуют	данные отсутствуют	данные отсутствуют	данные отсутствуют
657	279	280	данные отсутствуют	данные отсутствуют	данные отсутствуют	данные отсутствуют	данные отсутствуют
658	280	281	данные отсутствуют	данные отсутствуют	данные отсутствуют	данные отсутствуют	данные отсутствуют

659	281	282	данные отсутствуют	данные отсутствуют	данные отсутствуют	данные отсутствуют	данные отсутствуют
660	282	279	данные отсутствуют	данные отсутствуют	данные отсутствуют	данные отсутствуют	данные отсутствуют

Государственный регистратор		ФГИС ЕГРН
полное наименование должности	подпись	инициалы, фамилия

М.П.

Раздел 3.1

Выписка из Единого государственного реестра недвижимости об объекте недвижимости  
Описание местоположения земельного участка

<b>Земельный участок</b>			
(вид объекта недвижимости)			
Лист №	Раздела <b>3.1</b>	Всего листов раздела <b>3.1</b> : ____	Всего разделов: ____
Всего листов выписки: ____			
<b>30.09.2021 № 99/2021/420694959</b>			
Кадастровый номер:		<b>02:22:000000:284(единое землепользование)</b>	

Описание местоположения границ земельного участка							
Номер п/п	Номер точки		Дирекционный угол	Горизонтальное проложение, м	Описание закрепления на местности	Кадастровые номера смежных участков	Сведения об адресах правообладателей смежных земельных участков
	начальная	конечная					
1	2	3	4	5	6	7	8
661	284	285	данные отсутствуют	данные отсутствуют	данные отсутствуют	данные отсутствуют	данные отсутствуют
662	285	286	данные отсутствуют	данные отсутствуют	данные отсутствуют	данные отсутствуют	данные отсутствуют
663	286	287	данные отсутствуют	данные отсутствуют	данные отсутствуют	данные отсутствуют	данные отсутствуют
664	287	284	данные отсутствуют	данные отсутствуют	данные отсутствуют	данные отсутствуют	данные отсутствуют
665	289	290	данные отсутствуют	данные отсутствуют	данные отсутствуют	данные отсутствуют	данные отсутствуют
666	290	291	данные отсутствуют	данные отсутствуют	данные отсутствуют	данные отсутствуют	данные отсутствуют
667	291	292	данные отсутствуют	данные отсутствуют	данные отсутствуют	данные отсутствуют	данные отсутствуют
668	292	289	данные отсутствуют	данные отсутствуют	данные отсутствуют	данные отсутствуют	данные отсутствуют
669	294	295	данные отсутствуют	данные отсутствуют	данные отсутствуют	данные отсутствуют	данные отсутствуют
670	295	296	данные отсутствуют	данные отсутствуют	данные отсутствуют	данные отсутствуют	данные отсутствуют
671	296	297	данные отсутствуют	данные отсутствуют	данные отсутствуют	данные отсутствуют	данные отсутствуют
672	297	294	данные отсутствуют	данные отсутствуют	данные отсутствуют	данные отсутствуют	данные отсутствуют
673	299	300	данные отсутствуют	данные отсутствуют	данные отсутствуют	данные отсутствуют	данные отсутствуют



674	300	301	данные отсутствуют	данные отсутствуют	данные отсутствуют	данные отсутствуют	данные отсутствуют
675	301	302	данные отсутствуют	данные отсутствуют	данные отсутствуют	данные отсутствуют	данные отсутствуют

Государственный регистратор		ФГИС ЕГРН
полное наименование должности	подпись	инициалы, фамилия

М.П.

Раздел 3.1

Выписка из Единого государственного реестра недвижимости об объекте недвижимости  
**Описание местоположения земельного участка**

<b>Земельный участок</b>			
(вид объекта недвижимости)			
Лист №	Раздела <b>3.1</b>	Всего листов раздела <b>3.1</b> : ____	Всего разделов: ____
Всего листов выписки: ____			
<b>30.09.2021 № 99/2021/420694959</b>			
Кадастровый номер:		<b>02:22:000000:284(единое землепользование)</b>	

Описание местоположения границ земельного участка							
Номер п/п	Номер точки		Дирекционный угол	Горизонтальное проложение, м	Описание закрепления на местности	Кадастровые номера смежных участков	Сведения об адресах правообладателей смежных земельных участков
	начальная	конечная					
1	2	3	4	5	6	7	8
676	302	299	данные отсутствуют	данные отсутствуют	данные отсутствуют	данные отсутствуют	данные отсутствуют
677	304	305	данные отсутствуют	данные отсутствуют	данные отсутствуют	данные отсутствуют	данные отсутствуют
678	305	306	данные отсутствуют	данные отсутствуют	данные отсутствуют	данные отсутствуют	данные отсутствуют
679	306	307	данные отсутствуют	данные отсутствуют	данные отсутствуют	данные отсутствуют	данные отсутствуют
680	307	304	данные отсутствуют	данные отсутствуют	данные отсутствуют	данные отсутствуют	данные отсутствуют

Государственный регистратор		ФГИС ЕГРН
полное наименование должности	подпись	инициалы, фамилия

М.П.

<b>Земельный участок</b>			
(вид объекта недвижимости)			
Лист №	Раздела <b>3.2</b>	Всего листов раздела <b>3.2</b> : ____	Всего разделов: ____
Всего листов выписки: ____			
<b>30.09.2021 № 99/2021/420694959</b>			
Кадастровый номер:		<b>02:22:000000:284(единое землепользование)</b>	

Сведения о характерных точках границы земельного участка				
Система координат				
Зона №				
Номер точки	Координаты		Описание закрепления на местности	Средняя квадратическая погрешность определения координат характерных точек границ земельного участка, м
	X	Y		
1	2	3	4	5
1	738119.76	1287442.85	данные отсутствуют	данные отсутствуют
2	738141.02	1287424.97	данные отсутствуют	данные отсутствуют
3	738264.94	1287597.18	данные отсутствуют	данные отсутствуют
4	738206.44	1287718.85	данные отсутствуют	данные отсутствуют
5	738323.43	1287908.37	данные отсутствуют	данные отсутствуют
6	738300.03	1287950.48	данные отсутствуют	данные отсутствуют
7	738122.21	1288065.13	данные отсутствуют	данные отсутствуют
8	738089.03	1288108.02	данные отсутствуют	данные отсутствуют
9	738132.52	1288169.86	данные отсутствуют	данные отсутствуют
10	738259.8	1288342.83	данные отсутствуют	данные отсутствуют
11	738308.67	1288417.24	данные отсутствуют	данные отсутствуют
12	738400.25	1288594.99	данные отсутствуют	данные отсутствуют
13	738427.43	1288662.55	данные отсутствуют	данные отсутствуют
14	738473.31	1288749.67	данные отсутствуют	данные отсутствуют
15	738448.47	1288742.19	данные отсутствуют	данные отсутствуют

Государственный регистратор		ФГИС ЕГРН
полное наименование должности	подпись	инициалы, фамилия

М.П.

Раздел 3.2

Выписка из Единого государственного реестра недвижимости об объекте недвижимости  
Описание местоположения земельного участка

<b>Земельный участок</b>			
(вид объекта недвижимости)			
Лист №	Раздела <b>3.2</b>	Всего листов раздела <b>3.2</b> : ____	Всего разделов: ____
Всего листов выписки: ____			
<b>30.09.2021 № 99/2021/420694959</b>			
Кадастровый номер:		<b>02:22:000000:284(единое землепользование)</b>	

Сведения о характерных точках границы земельного участка				
Система координат				
Зона №				
Номер точки	Координаты		Описание закрепления на местности	Средняя квадратическая погрешность определения координат характерных точек границ земельного участка, м
	X	Y		
1	2	3	4	5
16	738443.57	1288723.59	данные отсутствуют	данные отсутствуют
17	738400.31	1288633.36	данные отсутствуют	данные отсутствуют
18	738353.32	1288529.99	данные отсутствуют	данные отсутствуют
19	738300.7	1288439.78	данные отсутствуют	данные отсутствуют
20	738266.87	1288375.87	данные отсутствуют	данные отсутствуют
21	738171.02	1288248.07	данные отсутствуют	данные отсутствуют
22	738073.27	1288107.1	данные отсутствуют	данные отсутствуют
23	737937.87	1288263.48	данные отсутствуют	данные отсутствуют
24	737840.92	1288163.43	данные отсутствуют	данные отсутствуют
25	737833.68	1288146.81	данные отсутствуют	данные отсутствуют
26	737836.87	1288141.95	данные отсутствуют	данные отсутствуют
27	737836.88	1288141.94	данные отсутствуют	данные отсутствуют
28	737840.18	1288134.23	данные отсутствуют	данные отсутствуют
29	737840.19	1288134.2	данные отсутствуют	данные отсутствуют
30	737840.74	1288127.04	данные отсутствуют	данные отсутствуют

Государственный регистратор		ФГИС ЕГРН
полное наименование должности	подпись	инициалы, фамилия

М.П.

Выписка из Единого государственного реестра недвижимости об объекте недвижимости  
Описание местоположения земельного участка

<b>Земельный участок</b>			
(вид объекта недвижимости)			
Лист №	Раздела <b>3.2</b>	Всего листов раздела <b>3.2</b> : ____	Всего разделов: ____
Всего листов выписки: ____			
<b>30.09.2021 № 99/2021/420694959</b>			
Кадастровый номер:		<b>02:22:000000:284(единое землепользование)</b>	

Сведения о характерных точках границы земельного участка				
Система координат				
Зона №				
Номер точки	Координаты		Описание закрепления на местности	Средняя квадратическая погрешность определения координат характерных точек границ земельного участка, м
	X	Y		
1	2	3	4	5
31	737840.73	1288127	данные отсутствуют	данные отсутствуют
32	737837.99	1288120.96	данные отсутствуют	данные отсутствуют
33	737837.02	1288117.09	данные отсутствуют	данные отсутствуют
34	737845.86	1288092.06	данные отсутствуют	данные отсутствуют
35	737834.58	1288060.11	данные отсутствуют	данные отсутствуют
36	737798.87	1288018.76	данные отсутствуют	данные отсутствуют
37	737763.9	1287987.98	данные отсутствуют	данные отсутствуют
38	737763.88	1287987.93	данные отсутствуют	данные отсутствуют
39	737758.03	1287967.09	данные отсутствуют	данные отсутствуют
40	737831.88	1287842.91	данные отсутствуют	данные отсутствуют
41	737806.81	1287818.6	данные отсутствуют	данные отсутствуют
42	737807.45	1287816.04	данные отсутствуют	данные отсутствуют
43	737802.81	1287814.72	данные отсутствуют	данные отсутствуют
44	737649.47	1287666.03	данные отсутствуют	данные отсутствуют
45	737594.43	1287560.66	данные отсутствуют	данные отсутствуют

Государственный регистратор		ФГИС ЕГРН
полное наименование должности	подпись	инициалы, фамилия

М.П.

Раздел 3.2

Выписка из Единого государственного реестра недвижимости об объекте недвижимости  
Описание местоположения земельного участка

<b>Земельный участок</b>			
(вид объекта недвижимости)			
Лист №	Раздела <b>3.2</b>	Всего листов раздела <b>3.2</b> : ____	Всего разделов: ____
Всего листов выписки: ____			
<b>30.09.2021 № 99/2021/420694959</b>			
Кадастровый номер:		<b>02:22:000000:284(единое землепользование)</b>	

Сведения о характерных точках границы земельного участка				
Система координат				
Зона №				
Номер точки	Координаты		Описание закрепления на местности	Средняя квадратическая погрешность определения координат характерных точек границ земельного участка, м
	X	Y		
1	2	3	4	5
46	737547.37	1287538.17	данные отсутствуют	данные отсутствуют
47	737603.76	1287553.58	данные отсутствуют	данные отсутствуют
48	737564.02	1287446.69	данные отсутствуют	данные отсутствуют
49	737492.27	1287417.66	данные отсутствуют	данные отсутствуют
50	737492.24	1287416.58	данные отсутствуют	данные отсутствуют
51	737492.24	1287404.75	данные отсутствуют	данные отсутствуют
52	737491.97	1287397.33	данные отсутствуют	данные отсутствуют
53	737491.42	1287386.87	данные отсутствуют	данные отсутствуют
54	737490.59	1287378.07	данные отсутствуют	данные отсутствуют
55	737490.04	1287372.84	данные отсутствуют	данные отсутствуют
56	737489.77	1287366.8	данные отсутствуют	данные отсутствуют
57	737489.77	1287360.19	данные отсутствуют	данные отсутствуют
58	737489.82	1287354.99	данные отсутствуют	данные отсутствуют
59	737490.36	1287351.7	данные отсутствуют	данные отсутствуют
60	737494.15	1287347.32	данные отсутствуют	данные отсутствуют

Государственный регистратор		ФГИС ЕГРН
полное наименование должности	подпись	инициалы, фамилия

М.П.

<b>Земельный участок</b>			
(вид объекта недвижимости)			
Лист №	Раздела <b>3.2</b>	Всего листов раздела <b>3.2</b> : ____	Всего разделов: ____
Всего листов выписки: ____			
<b>30.09.2021 № 99/2021/420694959</b>			
Кадастровый номер:		<b>02:22:000000:284(единое землепользование)</b>	

Сведения о характерных точках границы земельного участка				
Система координат				
Зона №				
Номер точки	Координаты		Описание закрепления на местности	Средняя квадратическая погрешность определения координат характерных точек границ земельного участка, м
	X	Y		
1	2	3	4	5
61	737497.73	1287343.19	данные отсутствуют	данные отсутствуют
62	737500.75	1287339.06	данные отсутствуют	данные отсутствуют
63	737500.76	1287339.05	данные отсутствуют	данные отсутствуют
64	737503.79	1287332.18	данные отсутствуют	данные отсутствуют
65	737503.8	1287332.15	данные отсутствуют	данные отсутствуют
66	737505.72	1287318.4	данные отсутствуют	данные отсутствуют
67	737507.41	1287314.02	данные отсутствуют	данные отсутствуют
68	737508.03	1287312.75	данные отсутствуют	данные отсутствуют
69	737531.98	1287300.78	данные отсутствуют	данные отсутствуют
70	737547.01	1287287.63	данные отсутствуют	данные отсутствуют
71	737648.65	1287384.5	данные отсутствуют	данные отсутствуют
72	737750.67	1287463.18	данные отсутствуют	данные отсутствуют
73	737890.6	1287344.7	данные отсутствуют	данные отсутствуют
74	737895.25	1287339.33	данные отсутствуют	данные отсутствуют
75	737939.8	1287382.86	данные отсутствуют	данные отсутствуют

Государственный регистратор		ФГИС ЕГРН
полное наименование должности	подпись	инициалы, фамилия

М.П.

Раздел 3.2

Выписка из Единого государственного реестра недвижимости об объекте недвижимости  
Описание местоположения земельного участка

<b>Земельный участок</b>			
(вид объекта недвижимости)			
Лист №	Раздела <b>3.2</b>	Всего листов раздела <b>3.2</b> : ____	Всего разделов: ____
Всего листов выписки: ____			
<b>30.09.2021 № 99/2021/420694959</b>			
Кадастровый номер:		<b>02:22:000000:284(единое землепользование)</b>	

Сведения о характерных точках границы земельного участка				
Система координат				
Зона №				
Номер точки	Координаты		Описание закрепления на местности	Средняя квадратическая погрешность определения координат характерных точек границ земельного участка, м
	X	Y		
1	2	3	4	5
76	738026.03	1287311.63	данные отсутствуют	данные отсутствуют
77	737820.46	1287658.05	данные отсутствуют	данные отсутствуют
78	737821.95	1287658.05	данные отсутствуют	данные отсутствуют
79	737822.33	1287658.05	данные отсутствуют	данные отсутствуют
80	737822.33	1287657.68	данные отсутствуют	данные отсутствуют
81	737822.33	1287656.19	данные отсутствуют	данные отсутствуют
82	737822.33	1287655.81	данные отсутствуют	данные отсутствуют
83	737821.95	1287655.81	данные отсутствуют	данные отсутствуют
84	737820.46	1287655.81	данные отсутствуют	данные отсутствуют
85	737820.09	1287655.81	данные отсутствуют	данные отсутствуют
86	737820.14	1287656.19	данные отсутствуют	данные отсутствуют
87	737820.09	1287657.68	данные отсутствуют	данные отсутствуют
88	737820.09	1287658.05	данные отсутствуют	данные отсутствуют
89	738033.58	1287509.94	данные отсутствуют	данные отсутствуют
90	738035.07	1287509.94	данные отсутствуют	данные отсутствуют

Государственный регистратор		ФГИС ЕГРН
полное наименование должности	подпись	инициалы, фамилия

М.П.

Выписка из Единого государственного реестра недвижимости об объекте недвижимости  
Описание местоположения земельного участка

<b>Земельный участок</b>			
(вид объекта недвижимости)			
Лист №	Раздела <b>3.2</b>	Всего листов раздела <b>3.2</b> : ____	Всего разделов: ____
Всего листов выписки: ____			
<b>30.09.2021 № 99/2021/420694959</b>			
Кадастровый номер:		<b>02:22:000000:284(единое землепользование)</b>	

Сведения о характерных точках границы земельного участка				
Система координат				
Зона №				
Номер точки	Координаты		Описание закрепления на местности	Средняя квадратическая погрешность определения координат характерных точек границ земельного участка, м
	X	Y		
1	2	3	4	5
91	738035.45	1287509.94	данные отсутствуют	данные отсутствуют
92	738035.45	1287509.57	данные отсутствуют	данные отсутствуют
93	738035.45	1287508.08	данные отсутствуют	данные отсутствуют
94	738035.45	1287507.7	данные отсутствуют	данные отсутствуют
95	738035.07	1287507.7	данные отсутствуют	данные отсутствуют
96	738033.58	1287507.7	данные отсутствуют	данные отсутствуют
97	738033.21	1287507.7	данные отсутствуют	данные отсутствуют
98	738033.21	1287508.08	данные отсутствуют	данные отсутствуют
99	738033.26	1287509.57	данные отсутствуют	данные отсутствуют
100	738033.21	1287509.94	данные отсутствуют	данные отсутствуют
101	737920.74	1287588.93	данные отсутствуют	данные отсутствуют
102	737922.23	1287588.93	данные отсутствуют	данные отсутствуют
103	737922.61	1287588.93	данные отсутствуют	данные отсутствуют
104	737922.61	1287588.56	данные отсутствуют	данные отсутствуют
105	737922.61	1287587.07	данные отсутствуют	данные отсутствуют

Государственный регистратор		ФГИС ЕГРН
полное наименование должности	подпись	инициалы, фамилия

М.П.

Раздел 3.2

Выписка из Единого государственного реестра недвижимости об объекте недвижимости  
Описание местоположения земельного участка

<b>Земельный участок</b>			
(вид объекта недвижимости)			
Лист №	Раздела <b>3.2</b>	Всего листов раздела <b>3.2</b> : ____	Всего разделов: ____
Всего листов выписки: ____			
<b>30.09.2021 № 99/2021/420694959</b>			
Кадастровый номер:		<b>02:22:000000:284(единое землепользование)</b>	

Сведения о характерных точках границы земельного участка				
Система координат				
Зона №				
Номер точки	Координаты		Описание закрепления на местности	Средняя квадратическая погрешность определения координат характерных точек границ земельного участка, м
	X	Y		
1	2	3	4	5
106	737922.61	1287586.69	данные отсутствуют	данные отсутствуют
107	737922.23	1287586.69	данные отсутствуют	данные отсутствуют
108	737920.74	1287586.69	данные отсутствуют	данные отсутствуют
109	737920.37	1287586.69	данные отсутствуют	данные отсутствуют
110	737920.37	1287587.07	данные отсутствуют	данные отсутствуют
111	737920.37	1287588.56	данные отсутствуют	данные отсутствуют
112	737920.37	1287588.93	данные отсутствуют	данные отсутствуют
113	738147.4	1287448.55	данные отсутствуют	данные отсутствуют
114	738151.35	1287448.55	данные отсутствуют	данные отсутствуют
115	738151.73	1287448.55	данные отсутствуют	данные отсутствуют
116	738151.73	1287448.17	данные отсутствуют	данные отсутствуют
117	738151.73	1287444.23	данные отсутствуют	данные отсутствуют
118	738151.73	1287443.85	данные отсутствуют	данные отсутствуют
119	738151.35	1287443.85	данные отсутствуют	данные отсутствуют
120	738147.4	1287443.85	данные отсутствуют	данные отсутствуют

Государственный регистратор		ФГИС ЕГРН
полное наименование должности	подпись	инициалы, фамилия

М.П.

Выписка из Единого государственного реестра недвижимости об объекте недвижимости  
Описание местоположения земельного участка

<b>Земельный участок</b>			
(вид объекта недвижимости)			
Лист №	Раздела <b>3.2</b>	Всего листов раздела <b>3.2</b> : ____	Всего разделов: ____
Всего листов выписки: ____			
<b>30.09.2021 № 99/2021/420694959</b>			
Кадастровый номер:		<b>02:22:000000:284(единое землепользование)</b>	

Сведения о характерных точках границы земельного участка				
Система координат				
Зона №				
Номер точки	Координаты		Описание закрепления на местности	Средняя квадратическая погрешность определения координат характерных точек границ земельного участка, м
	X	Y		
1	2	3	4	5
121	738147.03	1287443.85	данные отсутствуют	данные отсутствуют
122	738147.03	1287444.23	данные отсутствуют	данные отсутствуют
123	738147.03	1287448.17	данные отсутствуют	данные отсутствуют
124	738147.03	1287448.55	данные отсутствуют	данные отсутствуют
125	738144.71	1288008.23	данные отсутствуют	данные отсутствуют
126	738123.05	1288023.41	данные отсутствуют	данные отсутствуют
127	738132.6	1288037.02	данные отсутствуют	данные отсутствуют
128	738137.25	1288043.65	данные отсутствуют	данные отсутствуют
129	738158.91	1288028.45	данные отсутствуют	данные отсутствуют
130	738154.21	1288021.76	данные отсутствуют	данные отсутствуют
131	737986.66	1287920.95	данные отсутствуют	данные отсутствуют
132	737943.73	1287857.15	данные отсутствуют	данные отсутствуют
133	737924.29	1287870.12	данные отсутствуют	данные отсутствуют
134	737957.86	1287920.37	данные отсутствуют	данные отсутствуют
135	737946.29	1287928.11	данные отсутствуют	данные отсутствуют

Государственный регистратор		ФГИС ЕГРН
полное наименование должности	подпись	инициалы, фамилия

М.П.

Раздел 3.2

Выписка из Единого государственного реестра недвижимости об объекте недвижимости  
Описание местоположения земельного участка

<b>Земельный участок</b>			
(вид объекта недвижимости)			
Лист №	Раздела <b>3.2</b>	Всего листов раздела <b>3.2</b> : ____	Всего разделов: ____
Всего листов выписки: ____			
<b>30.09.2021 № 99/2021/420694959</b>			
Кадастровый номер:		<b>02:22:000000:284(единое землепользование)</b>	

Сведения о характерных точках границы земельного участка				
Система координат				
Зона №				
Номер точки	Координаты		Описание закрепления на местности	Средняя квадратическая погрешность определения координат характерных точек границ земельного участка, м
	X	Y		
1	2	3	4	5
136	737955.44	1287941.81	данные отсутствуют	данные отсутствуют
137	737857.57	1287890.72	данные отсутствуют	данные отсутствуют
138	737881.55	1287926.94	данные отсутствуют	данные отсутствуют
139	737925.26	1287897.85	данные отсутствуют	данные отсутствуют
140	737899.4	1287859	данные отсутствуют	данные отсутствуют
141	737970.07	1288076.36	данные отсутствуют	данные отсутствуют
142	737922.59	1288110.46	данные отсутствуют	данные отсутствуют
143	737958.75	1288160.8	данные отсутствуют	данные отсутствуют
144	737977.61	1288147.28	данные отсутствуют	данные отсутствуют
145	738001.45	1288130.19	данные отсутствуют	данные отсутствуют
146	738006.24	1288126.76	данные отсутствуют	данные отсутствуют
147	738006.25	1288126.76	данные отсутствуют	данные отсутствуют
148	738017.81	1288142.58	данные отсутствуют	данные отсутствуют
149	738031.19	1288131.97	данные отсутствуют	данные отсутствуют
150	738032.24	1288133.67	данные отсутствуют	данные отсутствуют

Государственный регистратор		ФГИС ЕГРН
полное наименование должности	подпись	инициалы, фамилия

М.П.

Выписка из Единого государственного реестра недвижимости об объекте недвижимости  
Описание местоположения земельного участка

<b>Земельный участок</b>			
(вид объекта недвижимости)			
Лист №	Раздела <b>3.2</b>	Всего листов раздела <b>3.2</b> : ____	Всего разделов: ____
Всего листов выписки: ____			
<b>30.09.2021 № 99/2021/420694959</b>			
Кадастровый номер:		<b>02:22:000000:284(единое землепользование)</b>	

Сведения о характерных точках границы земельного участка				
Система координат				
Зона №				
Номер точки	Координаты		Описание закрепления на местности	Средняя квадратическая погрешность определения координат характерных точек границ земельного участка, м
	X	Y		
1	2	3	4	5
151	738076.18	1288096.25	данные отсутствуют	данные отсутствуют
152	738073.57	1288092.39	данные отсутствуют	данные отсутствуют
153	738097.27	1288067.59	данные отсутствуют	данные отсутствуют
154	738103.25	1288064.11	данные отсутствуют	данные отсутствуют
155	738105.18	1288061.63	данные отсутствуют	данные отсутствуют
156	738103.32	1288058.92	данные отсутствуют	данные отсутствуют
157	738111.25	1288053.46	данные отсутствуют	данные отсутствуют
158	738100.53	1288038	данные отсутствуют	данные отсутствуют
159	738092.56	1288026.5	данные отсутствуют	данные отсутствуют
160	738108.53	1288015.57	данные отсутствуют	данные отсутствуют
161	738146.21	1287988.71	данные отсутствуют	данные отсутствуют
162	738189.19	1287959.01	данные отсутствуют	данные отсутствуют
163	738111.54	1287845.57	данные отсутствуют	данные отсутствуют
164	737954.09	1287950.28	данные отсутствуют	данные отсутствуют
165	738020.54	1288042.2	данные отсутствуют	данные отсутствуют

Государственный регистратор		ФГИС ЕГРН
полное наименование должности	подпись	инициалы, фамилия

М.П.

Раздел 3.2

Выписка из Единого государственного реестра недвижимости об объекте недвижимости  
Описание местоположения земельного участка

<b>Земельный участок</b>			
(вид объекта недвижимости)			
Лист №	Раздела <b>3.2</b>	Всего листов раздела <b>3.2</b> : ____	Всего разделов: ____
Всего листов выписки: ____			
<b>30.09.2021 № 99/2021/420694959</b>			
Кадастровый номер:		<b>02:22:000000:284(единое землепользование)</b>	

Сведения о характерных точках границы земельного участка				
Система координат				
Зона №				
Номер точки	Координаты		Описание закрепления на местности	Средняя квадратическая погрешность определения координат характерных точек границ земельного участка, м
	X	Y		
1	2	3	4	5
166	737989.67	1288061.7	данные отсутствуют	данные отсутствуют
167	737930.12	1287986.13	данные отсутствуют	данные отсутствуют
168	737909.79	1288000.64	данные отсутствуют	данные отсутствуют
169	737878.64	1288051.02	данные отсутствуют	данные отсутствуют
170	737920.5	1288108.99	данные отсутствуют	данные отсутствуют
171	737968.16	1288074.24	данные отсутствуют	данные отсутствуют
172	736712.9	1288021.21	данные отсутствуют	данные отсутствуют
173	736733.92	1288025.38	данные отсутствуют	данные отсутствуют
174	736859.68	1288047.24	данные отсутствуют	данные отсутствуют
175	736860.14	1288049.56	данные отсутствуют	данные отсутствуют
176	736864.29	1288052.77	данные отсутствуют	данные отсутствуют
177	736869.28	1288052.09	данные отсутствуют	данные отсутствуют
178	736871.26	1288050.77	данные отсутствуют	данные отсутствуют
179	736872.31	1288050.79	данные отсутствуют	данные отсутствуют
180	736892.39	1288055.15	данные отсутствуют	данные отсутствуют

Государственный регистратор		ФГИС ЕГРН
полное наименование должности	подпись	инициалы, фамилия

М.П.

<b>Земельный участок</b>			
(вид объекта недвижимости)			
Лист №	Раздела <b>3.2</b>	Всего листов раздела <b>3.2</b> : ____	Всего разделов: ____
Всего листов выписки: ____			
<b>30.09.2021 № 99/2021/420694959</b>			
Кадастровый номер:		<b>02:22:000000:284(единое землепользование)</b>	

Сведения о характерных точках границы земельного участка				
Система координат				
Зона №				
Номер точки	Координаты		Описание закрепления на местности	Средняя квадратическая погрешность определения координат характерных точек границ земельного участка, м
	X	Y		
1	2	3	4	5
181	736934.23	1288059.59	данные отсутствуют	данные отсутствуют
182	736937.12	1288060.05	данные отсутствуют	данные отсутствуют
183	736937.92	1288060.57	данные отсутствуют	данные отсутствуют
184	736938.32	1288061.13	данные отсутствуют	данные отсутствуют
185	736954.34	1288061.66	данные отсутствуют	данные отсутствуют
186	736953.16	1288084.2	данные отсутствуют	данные отсутствуют
187	736953.88	1288092.4	данные отсутствуют	данные отсутствуют
188	736938.83	1288096.66	данные отсутствуют	данные отсутствуют
189	736860.11	1288142.92	данные отсутствуют	данные отсутствуют
190	736905.87	1288217.51	данные отсутствуют	данные отсутствуют
191	736957	1288195.03	данные отсутствуют	данные отсутствуют
192	736973.47	1288186.64	данные отсутствуют	данные отсутствуют
193	736981.73	1288181.22	данные отсутствуют	данные отсутствуют
194	736993.87	1288178.4	данные отсутствуют	данные отсутствуют
195	737066.93	1288146.58	данные отсутствуют	данные отсутствуют

Государственный регистратор		ФГИС ЕГРН
полное наименование должности	подпись	инициалы, фамилия

М.П.

Раздел 3.2

Выписка из Единого государственного реестра недвижимости об объекте недвижимости  
Описание местоположения земельного участка

<b>Земельный участок</b>			
(вид объекта недвижимости)			
Лист №	Раздела <b>3.2</b>	Всего листов раздела <b>3.2</b> : ____	Всего разделов: ____
Всего листов выписки: ____			
<b>30.09.2021 № 99/2021/420694959</b>			
Кадастровый номер:		<b>02:22:000000:284(единое землепользование)</b>	

Сведения о характерных точках границы земельного участка				
Система координат				
Зона №				
Номер точки	Координаты		Описание закрепления на местности	Средняя квадратическая погрешность определения координат характерных точек границ земельного участка, м
	X	Y		
1	2	3	4	5
196	737059.73	1288131.95	данные отсутствуют	данные отсутствуют
197	737060.58	1288126.36	данные отсутствуют	данные отсутствуют
198	737098.88	1288102.61	данные отсутствуют	данные отсутствуют
199	737098.76	1288101.42	данные отсутствуют	данные отсутствуют
200	737101.61	1288099.95	данные отсутствуют	данные отсутствуют
201	737123.75	1288090.84	данные отсутствуют	данные отсутствуют
202	737123.44	1288088.65	данные отсутствуют	данные отсутствуют
203	737129.68	1288085.41	данные отсутствуют	данные отсутствуют
204	737122.37	1288034.86	данные отсутствуют	данные отсутствуют
205	737097.65	1288038.71	данные отсутствуют	данные отсутствуют
206	737009.41	1288076.73	данные отсутствуют	данные отсутствуют
207	736963.24	1288089.76	данные отсутствуют	данные отсутствуют
208	736962.68	1288083.31	данные отсутствуют	данные отсутствуют
209	736963.87	1288061.56	данные отсутствуют	данные отсутствуют
210	736965.65	1288060.84	данные отсутствуют	данные отсутствуют

Государственный регистратор		ФГИС ЕГРН
полное наименование должности	подпись	инициалы, фамилия

М.П.



Выписка из Единого государственного реестра недвижимости об объекте недвижимости  
Описание местоположения земельного участка

<b>Земельный участок</b>			
(вид объекта недвижимости)			
Лист №	Раздела <b>3.2</b>	Всего листов раздела <b>3.2</b> : ____	Всего разделов: ____
Всего листов выписки: ____			
<b>30.09.2021 № 99/2021/420694959</b>			
Кадастровый номер:		<b>02:22:000000:284(единое землепользование)</b>	

Сведения о характерных точках границы земельного участка				
Система координат				
Зона №				
Номер точки	Координаты		Описание закрепления на местности	Средняя квадратическая погрешность определения координат характерных точек границ земельного участка, м
	X	Y		
1	2	3	4	5
211	736984.87	1288058.7	данные отсутствуют	данные отсутствуют
212	737013.01	1288053.28	данные отсутствуют	данные отсутствуют
213	737094.17	1288037.61	данные отсутствуют	данные отсутствуют
214	737191.88	1288020.89	данные отсутствуют	данные отсутствуют
215	737135.09	1288119.79	данные отсутствуют	данные отсутствуют
216	737133.15	1288120.54	данные отсутствуют	данные отсутствуют
217	737133.13	1288120.54	данные отсутствуют	данные отсутствуют
218	737124.61	1288125.97	данные отсутствуют	данные отсутствуют
219	737124.59	1288125.99	данные отсутствуют	данные отсутствуют
220	737113.74	1288137.63	данные отсутствуют	данные отсутствуют
221	737105.99	1288147.68	данные отсутствуют	данные отсутствуют
222	737099.8	1288155.44	данные отсутствуют	данные отсутствуют
223	737098.81	1288156.93	данные отсутствуют	данные отсутствуют
224	737057.25	1288177.8	данные отсутствуют	данные отсутствуют
225	736984.71	1288214.19	данные отсутствуют	данные отсутствуют

Государственный регистратор		ФГИС ЕГРН
полное наименование должности	подпись	инициалы, фамилия

М.П.

Раздел 3.2

Выписка из Единого государственного реестра недвижимости об объекте недвижимости  
Описание местоположения земельного участка

<b>Земельный участок</b>			
(вид объекта недвижимости)			
Лист №	Раздела <b>3.2</b>	Всего листов раздела <b>3.2</b> : ____	Всего разделов: ____
Всего листов выписки: ____			
<b>30.09.2021 № 99/2021/420694959</b>			
Кадастровый номер:		<b>02:22:000000:284(единое землепользование)</b>	

Сведения о характерных точках границы земельного участка				
Система координат				
Зона №				
Номер точки	Координаты		Описание закрепления на местности	Средняя квадратическая погрешность определения координат характерных точек границ земельного участка, м
	X	Y		
1	2	3	4	5
226	736977.27	1288215.75	данные отсутствуют	данные отсутствуют
227	736977.26	1288215.76	данные отсутствуют	данные отсутствуют
228	736962.05	1288222.06	данные отсутствуют	данные отсутствуют
229	736962.03	1288222.06	данные отсутствуют	данные отсутствуют
230	736962.01	1288222.08	данные отсутствуют	данные отсутствуют
231	736957.35	1288227.91	данные отсутствуют	данные отсутствуют
232	736841.53	1288286	данные отсутствуют	данные отсутствуют
233	736803.13	1288323.12	данные отсутствуют	данные отсутствуют
234	736787.63	1288328.45	данные отсутствуют	данные отсутствуют
235	736787.62	1288328.46	данные отсутствуют	данные отсутствуют
236	736787.59	1288328.48	данные отсутствуют	данные отсутствуют
237	736775.15	1288341.68	данные отсутствуют	данные отсутствуют
238	736775.14	1288341.71	данные отсутствуют	данные отсутствуют
239	736769.64	1288355.5	данные отсутствуют	данные отсутствуют
240	736731.72	1288392.15	данные отсутствуют	данные отсутствуют

Государственный регистратор		ФГИС ЕГРН
полное наименование должности	подпись	инициалы, фамилия

М.П.

<b>Земельный участок</b>			
(вид объекта недвижимости)			
Лист №	Раздела <b>3.2</b>	Всего листов раздела <b>3.2</b> : ____	Всего разделов: ____
Всего листов выписки: ____			
<b>30.09.2021 № 99/2021/420694959</b>			
Кадастровый номер:		<b>02:22:000000:284(единое землепользование)</b>	

Сведения о характерных точках границы земельного участка				
Система координат				
Зона №				
Номер точки	Координаты		Описание закрепления на местности	Средняя квадратическая погрешность определения координат характерных точек границ земельного участка, м
	X	Y		
1	2	3	4	5
241	736724.03	1288416.41	данные отсутствуют	данные отсутствуют
242	736723.83	1288416.44	данные отсутствуют	данные отсутствуют
243	736716.11	1288417.21	данные отсутствуют	данные отсутствуют
244	736704.91	1288417.59	данные отсутствуют	данные отсутствуют
245	736697.57	1288417.59	данные отсутствуют	данные отсутствуют
246	736689.83	1288417.99	данные отсутствуют	данные отсутствуют
247	736677.09	1288418.76	данные отсутствуют	данные отсутствуют
248	736668.2	1288419.14	данные отсутствуют	данные отсутствуют
249	736668.18	1288419.14	данные отсутствуют	данные отсутствуют
250	736661.62	1288420.69	данные отсутствуют	данные отсутствуют
251	736653.5	1288423	данные отсутствуют	данные отсутствуют
252	736653.48	1288423.01	данные отсутствуют	данные отсутствуют
253	736653.47	1288423.02	данные отсутствуют	данные отсутствуют
254	736641.88	1288431.53	данные отсутствуют	данные отсутствуют
255	736641.86	1288431.54	данные отсутствуют	данные отсутствуют

Государственный регистратор		ФГИС ЕГРН
полное наименование должности	подпись	инициалы, фамилия

М.П.

Раздел 3.2

Выписка из Единого государственного реестра недвижимости об объекте недвижимости  
Описание местоположения земельного участка

<b>Земельный участок</b>			
(вид объекта недвижимости)			
Лист №	Раздела <b>3.2</b>	Всего листов раздела <b>3.2</b> : ____	Всего разделов: ____
Всего листов выписки: ____			
<b>30.09.2021 № 99/2021/420694959</b>			
Кадастровый номер:		<b>02:22:000000:284(единое землепользование)</b>	

Сведения о характерных точках границы земельного участка				
Система координат				
Зона №				
Номер точки	Координаты		Описание закрепления на местности	Средняя квадратическая погрешность определения координат характерных точек границ земельного участка, м
	X	Y		
1	2	3	4	5
256	736635.29	1288440.04	данные отсутствуют	данные отсутствуют
257	736628.34	1288447.76	данные отсутствуют	данные отсутствуют
258	736628.33	1288447.77	данные отсутствуют	данные отсутствуют
259	736624.09	1288454.35	данные отсутствуют	данные отсутствуют
260	736619.84	1288460.52	данные отсутствуют	данные отсутствуют
261	736614.06	1288465.91	данные отсутствуют	данные отсутствуют
262	736609.04	1288468.99	данные отсутствуют	данные отсутствуют
263	736609.03	1288469	данные отсутствуют	данные отсутствуют
264	736601.7	1288475.19	данные отсутствуют	данные отсутствуют
265	736595.52	1288479.04	данные отсутствуют	данные отсутствуют
266	736595.5	1288479.07	данные отсутствуют	данные отсутствуют
267	736590.1	1288486.78	данные отсутствуют	данные отсутствуют
268	736586.26	1288488.69	данные отсутствуют	данные отсутствуют
269	736579.32	1288489.46	данные отсутствуют	данные отсутствуют
270	736568.88	1288491.4	данные отсутствуют	данные отсутствуют

Государственный регистратор		ФГИС ЕГРН
полное наименование должности	подпись	инициалы, фамилия

М.П.

Выписка из Единого государственного реестра недвижимости об объекте недвижимости  
Описание местоположения земельного участка

<b>Земельный участок</b>			
(вид объекта недвижимости)			
Лист №	Раздела <b>3.2</b>	Всего листов раздела <b>3.2</b> : ____	Всего разделов: ____
Всего листов выписки: ____			
<b>30.09.2021 № 99/2021/420694959</b>			
Кадастровый номер:		<b>02:22:000000:284(единое землепользование)</b>	

Сведения о характерных точках границы земельного участка				
Система координат				
Зона №				
Номер точки	Координаты		Описание закрепления на местности	Средняя квадратическая погрешность определения координат характерных точек границ земельного участка, м
	X	Y		
1	2	3	4	5
271	736559.6	1288494.11	данные отсутствуют	данные отсутствуют
272	736552.26	1288497.2	данные отсутствуют	данные отсутствуют
273	736552.24	1288497.2	данные отсутствуют	данные отсутствуют
274	736532.92	1288508.8	данные отсутствуют	данные отсутствуют
275	736532.9	1288508.82	данные отсутствуют	данные отсутствуют
276	736525.95	1288516.56	данные отсутствуют	данные отсутствуют
277	736520.92	1288523.49	данные отсутствуют	данные отсутствуют
278	736516.3	1288527.74	данные отсутствуют	данные отсутствуют
279	736507.81	1288534.3	данные отсутствуют	данные отсутствуют
280	736507.79	1288534.32	данные отсутствуют	данные отсутствуют
281	736498.9	1288547.07	данные отсутствуют	данные отсутствуют
282	736495.42	1288551.7	данные отсутствуют	данные отсутствуют
283	736490.41	1288556.71	данные отсутствуют	данные отсутствуют
284	736485.41	1288560.18	данные отсутствуют	данные отсутствуют
285	736478.85	1288562.1	данные отсутствуют	данные отсутствуют

Государственный регистратор		ФГИС ЕГРН
полное наименование должности	подпись	инициалы, фамилия

М.П.

Раздел 3.2

Выписка из Единого государственного реестра недвижимости об объекте недвижимости  
Описание местоположения земельного участка

<b>Земельный участок</b>			
(вид объекта недвижимости)			
Лист №	Раздела <b>3.2</b>	Всего листов раздела <b>3.2</b> : ____	Всего разделов: ____
Всего листов выписки: ____			
<b>30.09.2021 № 99/2021/420694959</b>			
Кадастровый номер:		<b>02:22:000000:284(единое землепользование)</b>	

Сведения о характерных точках границы земельного участка				
Система координат				
Зона №				
Номер точки	Координаты		Описание закрепления на местности	Средняя квадратическая погрешность определения координат характерных точек границ земельного участка, м
	X	Y		
1	2	3	4	5
286	736473.05	1288564.04	данные отсутствуют	данные отсутствуют
287	736473.04	1288564.05	данные отсутствуют	данные отсутствуют
288	736468.41	1288566.37	данные отсутствуют	данные отсутствуют
289	736462.25	1288567.89	данные отсутствуют	данные отсутствуют
290	736456.85	1288568.29	данные отсутствуют	данные отсутствуют
291	736453.38	1288568.29	данные отсутствуют	данные отсутствуют
292	736449.12	1288568.29	данные отсутствуют	данные отсутствуют
293	736444.48	1288568.68	данные отсутствуют	данные отсутствуют
294	736432.49	1288569.83	данные отсутствуют	данные отсутствуют
295	736425.15	1288571.38	данные отсутствуют	данные отсутствуют
296	736425.13	1288571.39	данные отсутствуют	данные отсутствуют
297	736418.07	1288575.2	данные отсутствуют	данные отсутствуют
298	736380.02	1288514.03	данные отсутствуют	данные отсутствуют
299	736348.6	1288536	данные отсутствуют	данные отсутствуют
300	736351.62	1288541.78	данные отсутствуют	данные отсутствуют

Государственный регистратор		ФГИС ЕГРН
полное наименование должности	подпись	инициалы, фамилия

М.П.

<b>Земельный участок</b>			
(вид объекта недвижимости)			
Лист №	Раздела <b>3.2</b>	Всего листов раздела <b>3.2</b> : ____	Всего разделов: ____
Всего листов выписки: ____			
<b>30.09.2021 № 99/2021/420694959</b>			
Кадастровый номер:		<b>02:22:000000:284(единое землепользование)</b>	

Сведения о характерных точках границы земельного участка				
Система координат				
Зона №				
Номер точки	Координаты		Описание закрепления на местности	Средняя квадратическая погрешность определения координат характерных точек границ земельного участка, м
	X	Y		
1	2	3	4	5
301	736306.53	1288539.39	данные отсутствуют	данные отсутствуют
302	736314.04	1288499.92	данные отсутствуют	данные отсутствуют
303	736344.12	1288456.69	данные отсутствуют	данные отсутствуют
304	737720.52	1291077.41	данные отсутствуют	данные отсутствуют
305	737683.36	1291241.2	данные отсутствуют	данные отсутствуют
306	736984.8	1291684.86	данные отсутствуют	данные отсутствуют
307	736772.41	1291752.21	данные отсутствуют	данные отсутствуют
308	736776.06	1291755.86	данные отсутствуют	данные отсутствуют
309	736791.12	1291768.3	данные отсутствуют	данные отсутствуют
310	736792.59	1291769.2	данные отсутствуют	данные отсутствуют
311	736803.88	1291765.78	данные отсутствуют	данные отсутствуют
312	736809.07	1291762.47	данные отсутствуют	данные отсутствуют
313	736816.64	1291760.4	данные отсутствуют	данные отсутствуют
314	736833.63	1291756.77	данные отсутствуют	данные отсутствуют
315	736886.22	1291740.82	данные отсутствуют	данные отсутствуют

Государственный регистратор		ФГИС ЕГРН
полное наименование должности	подпись	инициалы, фамилия

М.П.

Раздел 3.2

Выписка из Единого государственного реестра недвижимости об объекте недвижимости  
Описание местоположения земельного участка

<b>Земельный участок</b>			
(вид объекта недвижимости)			
Лист №	Раздела <b>3.2</b>	Всего листов раздела <b>3.2</b> : ____	Всего разделов: ____
Всего листов выписки: ____			
<b>30.09.2021 № 99/2021/420694959</b>			
Кадастровый номер:		<b>02:22:000000:284(единое землепользование)</b>	

Сведения о характерных точках границы земельного участка				
Система координат				
Зона №				
Номер точки	Координаты		Описание закрепления на местности	Средняя квадратическая погрешность определения координат характерных точек границ земельного участка, м
	X	Y		
1	2	3	4	5
316	736961.54	1291718.39	данные отсутствуют	данные отсутствуют
317	736965.06	1291717.19	данные отсутствуют	данные отсутствуют
318	736974.48	1291713.82	данные отсутствуют	данные отсутствуют
319	737692.55	1291246.11	данные отсутствуют	данные отсутствуют
320	737719.19	1291228.76	данные отсутствуют	данные отсутствуют
321	737709.08	1291217.99	данные отсутствуют	данные отсутствуют
322	737707.64	1291196.14	данные отсутствуют	данные отсутствуют
323	737719.53	1291180.89	данные отсутствуют	данные отсутствуют
324	737735.52	1291177.28	данные отсутствуют	данные отсутствуют
325	737749.36	1291182.78	данные отсутствуют	данные отсутствуют
326	737758.95	1291193.18	данные отсутствуют	данные отсутствуют
327	737759.58	1291202.47	данные отсутствуют	данные отсутствуют
328	737770.76	1291195.19	данные отсутствуют	данные отсутствуют
329	737768.52	1291173.84	данные отсутствуют	данные отсутствуют
330	737394.49	1287496.4	данные отсутствуют	2.5

Государственный регистратор		ФГИС ЕГРН
полное наименование должности	подпись	инициалы, фамилия

М.П.

Выписка из Единого государственного реестра недвижимости об объекте недвижимости  
Описание местоположения земельного участка

<b>Земельный участок</b>			
(вид объекта недвижимости)			
Лист №	Раздела <b>3.2</b>	Всего листов раздела <b>3.2</b> : ____	Всего разделов: ____
Всего листов выписки: ____			
<b>30.09.2021 № 99/2021/420694959</b>			
Кадастровый номер:		<b>02:22:000000:284(единое землепользование)</b>	

Сведения о характерных точках границы земельного участка				
Система координат				
Зона №				
Номер точки	Координаты		Описание закрепления на местности	Средняя квадратическая погрешность определения координат характерных точек границ земельного участка, м
	X	Y		
1	2	3	4	5
331	737397.85	1287519.76	данные отсутствуют	2.5
332	737417.76	1287554.61	данные отсутствуют	2.5
333	737429.99	1287579.21	данные отсутствуют	2.5
334	737426.27	1287627.43	данные отсутствуют	2.5
335	737422.55	1287675.97	данные отсутствуют	2.5
336	737396.67	1287716.32	данные отсутствуют	2.5
337	737370.34	1287742.12	данные отсутствуют	2.5
338	737347.69	1287765.82	данные отсутствуют	2.5
339	737320.83	1287791.1	данные отсутствуют	2.5
340	737291.34	1287811.64	данные отсутствуют	2.5
341	737256.49	1287826.39	данные отсутствуют	2.5
342	737230.25	1287838.5	данные отсутствуют	2.5
343	737181.82	1287844.31	данные отсутствуют	2.5
344	737213.93	1287879.05	данные отсутствуют	2.5
345	737232.59	1287885.12	данные отсутствуют	2.5

Государственный регистратор		ФГИС ЕГРН
полное наименование должности	подпись	инициалы, фамилия

М.П.

Раздел 3.2

Выписка из Единого государственного реестра недвижимости об объекте недвижимости  
Описание местоположения земельного участка

<b>Земельный участок</b>			
(вид объекта недвижимости)			
Лист №	Раздела <b>3.2</b>	Всего листов раздела <b>3.2</b> : ____	Всего разделов: ____
Всего листов выписки: ____			
<b>30.09.2021 № 99/2021/420694959</b>			
Кадастровый номер:		<b>02:22:000000:284(единое землепользование)</b>	

Сведения о характерных точках границы земельного участка				
Система координат				
Зона №				
Номер точки	Координаты		Описание закрепления на местности	Средняя квадратическая погрешность определения координат характерных точек границ земельного участка, м
	X	Y		
1	2	3	4	5
346	737219.65	1287912	данные отсутствуют	2.5
347	737201.81	1287924.51	данные отсутствуют	2.5
348	737150.51	1287943.74	данные отсутствуют	2.5
349	737166.26	1287948.84	данные отсутствуют	2.5
350	737141.82	1287954.09	данные отсутствуют	2.5
351	737112.96	1287956.23	данные отсутствуют	2.5
352	737203.6	1287917.79	данные отсутствуют	2.5
353	737205.07	1287886.35	данные отсутствуют	2.5
354	737105.18	1287842.76	данные отсутствуют	2.5
355	737076.2	1287824.22	данные отсутствуют	2.5
356	737063.45	1287805.67	данные отсутствуют	2.5
357	737070.4	1287796.4	данные отсутствуют	2.5
358	737112.13	1287821.9	данные отсутствуют	2.5
359	737172.41	1287816.1	данные отсутствуют	2.5
360	737228.04	1287833.49	данные отсутствуют	2.5

Государственный регистратор		ФГИС ЕГРН
полное наименование должности	подпись	инициалы, фамилия

М.П.

<b>Земельный участок</b>			
(вид объекта недвижимости)			
Лист №	Раздела <b>3.2</b>	Всего листов раздела <b>3.2</b> : ____	Всего разделов: ____
Всего листов выписки: ____			
<b>30.09.2021 № 99/2021/420694959</b>			
Кадастровый номер:		<b>02:22:000000:284(единое землепользование)</b>	

Сведения о характерных точках границы земельного участка				
Система координат				
Зона №				
Номер точки	Координаты		Описание закрепления на местности	Средняя квадратическая погрешность определения координат характерных точек границ земельного участка, м
	X	Y		
1	2	3	4	5
361	737284.84	1287809.15	данные отсутствуют	2.5
362	737353.22	1287745.4	данные отсутствуют	2.5
363	737405.38	1287678.17	данные отсутствуют	2.5
364	737420.45	1287675.85	данные отсутствуют	2.5
365	737427.4	1287585.44	данные отсутствуют	2.5
366	737399.59	1287535.6	данные отсутствуют	2.5
367	737392.63	1287512.42	данные отсутствуют	2.5
368	737375.56	1287508.57	данные отсутствуют	2.5
369	737106.1	1287348.35	данные отсутствуют	2.5
370	736976.97	1287293.26	данные отсутствуют	2.5
371	736974.86	1287271.65	данные отсутствуют	2.5
372	737042.21	1287294.5	данные отсутствуют	2.5
373	737143.85	1287344.14	данные отсутствуют	2.5
374	737219.48	1287391.41	данные отсутствуют	2.5
375	737323.48	1287467.05	данные отсутствуют	2.5

Государственный регистратор		ФГИС ЕГРН
полное наименование должности	подпись	инициалы, фамилия

М.П.

Раздел 3.2

Выписка из Единого государственного реестра недвижимости об объекте недвижимости  
Описание местоположения земельного участка

<b>Земельный участок</b>			
(вид объекта недвижимости)			
Лист №	Раздела <b>3.2</b>	Всего листов раздела <b>3.2</b> : ____	Всего разделов: ____
Всего листов выписки: ____			
<b>30.09.2021 № 99/2021/420694959</b>			
Кадастровый номер:		<b>02:22:000000:284(единое землепользование)</b>	

Сведения о характерных точках границы земельного участка				
Система координат				
Зона №				
Номер точки	Координаты		Описание закрепления на местности	Средняя квадратическая погрешность определения координат характерных точек границ земельного участка, м
	X	Y		
1	2	3	4	5
376	737396.5	1287487.94	данные отсутствуют	2.5
377	738862.46	1285189.54	данные отсутствуют	2.5
378	738862.04	1285189.62	данные отсутствуют	2.5
379	738842.28	1285193.56	данные отсутствуют	2.5
380	738825.95	1285193.63	данные отсутствуют	2.5
381	738805.76	1285198.74	данные отсутствуют	2.5
382	738803.02	1285202.8	данные отсутствуют	2.5
383	738787.71	1285204.6	данные отсутствуют	2.5
384	738783.6	1285199.22	данные отсутствуют	2.5
385	738698.94	1285212.88	данные отсутствуют	2.5
386	738691.91	1285217.72	данные отсутствуют	2.5
387	738686.12	1285215.3	данные отсутствуют	2.5
388	738592.41	1285232.78	данные отсутствуют	2.5
389	738515.64	1285243.93	данные отсутствуют	2.5
390	738500.41	1285248.44	данные отсутствуют	2.5

Государственный регистратор		ФГИС ЕГРН
полное наименование должности	подпись	инициалы, фамилия

М.П.

Выписка из Единого государственного реестра недвижимости об объекте недвижимости  
Описание местоположения земельного участка

<b>Земельный участок</b>			
(вид объекта недвижимости)			
Лист №	Раздела <b>3.2</b>	Всего листов раздела <b>3.2</b> : ____	Всего разделов: ____
Всего листов выписки: ____			
<b>30.09.2021 № 99/2021/420694959</b>			
Кадастровый номер:		<b>02:22:000000:284(единое землепользование)</b>	

Сведения о характерных точках границы земельного участка				
Система координат				
Зона №				
Номер точки	Координаты		Описание закрепления на местности	Средняя квадратическая погрешность определения координат характерных точек границ земельного участка, м
	X	Y		
1	2	3	4	5
391	738486.82	1285248.96	данные отсутствуют	2.5
392	738148.94	1285304.47	данные отсутствуют	2.5
393	737984.45	1285331.54	данные отсутствуют	2.5
394	737948.4	1285338.7	данные отсутствуют	2.5
395	737770.05	1285367.49	данные отсутствуют	2.5
396	737747.4	1285372.57	данные отсутствуют	2.5
397	737653.18	1285388.72	данные отсутствуют	2.5
398	737590.28	1285399.35	данные отсутствуют	2.5
399	737515.68	1285411.18	данные отсутствуют	2.5
400	737511.7	1285414.21	данные отсутствуют	2.5
401	737507.94	1285412.91	данные отсутствуют	2.5
402	737453.54	1285422.4	данные отсутствуют	2.5
403	737447.6	1285426.3	данные отсутствуют	2.5
404	737427.52	1285430.02	данные отсутствуют	2.5
405	737421.37	1285428.16	данные отсутствуют	2.5

Государственный регистратор		ФГИС ЕГРН
полное наименование должности	подпись	инициалы, фамилия

М.П.

Раздел 3.2

Выписка из Единого государственного реестра недвижимости об объекте недвижимости  
Описание местоположения земельного участка

<b>Земельный участок</b>			
(вид объекта недвижимости)			
Лист №	Раздела <b>3.2</b>	Всего листов раздела <b>3.2</b> : ____	Всего разделов: ____
Всего листов выписки: ____			
<b>30.09.2021 № 99/2021/420694959</b>			
Кадастровый номер:		<b>02:22:000000:284(единое землепользование)</b>	

Сведения о характерных точках границы земельного участка				
Система координат				
Зона №				
Номер точки	Координаты		Описание закрепления на местности	Средняя квадратическая погрешность определения координат характерных точек границ земельного участка, м
	X	Y		
1	2	3	4	5
406	737104.36	1285480.52	данные отсутствуют	2.5
407	736863.72	1285521.47	данные отсутствуют	2.5
408	736528.87	1285576.14	данные отсутствуют	2.5
409	736524.2	1285579.98	данные отсутствуют	2.5
410	736519.05	1285577.91	данные отсутствуют	2.5
411	736403.74	1285596.99	данные отсутствуют	2.5
412	736064.23	1285653.05	данные отсутствуют	2.5
413	735969.13	1285669.14	данные отсутствуют	2.5
414	735878.71	1285686.56	данные отсутствуют	2.5
415	735876.48	1285691.02	данные отсутствуют	2.5
416	735863.52	1285694.65	данные отсутствуют	2.5
417	735858.89	1285688.73	данные отсутствуют	2.5
418	735806	1285699.01	данные отсутствуют	2.5
419	735688.58	1285719.7	данные отсутствуют	2.5
420	735672.95	1285720.04	данные отсутствуют	2.5

Государственный регистратор		ФГИС ЕГРН
полное наименование должности	подпись	инициалы, фамилия

М.П.

<b>Земельный участок</b>			
(вид объекта недвижимости)			
Лист №	Раздела <b>3.2</b>	Всего листов раздела <b>3.2</b> : ____	Всего разделов: ____
Всего листов выписки: ____			
<b>30.09.2021 № 99/2021/420694959</b>			
Кадастровый номер:		<b>02:22:000000:284(единое землепользование)</b>	

Сведения о характерных точках границы земельного участка				
Система координат				
Зона №				
Номер точки	Координаты		Описание закрепления на местности	Средняя квадратическая погрешность определения координат характерных точек границ земельного участка, м
	X	Y		
1	2	3	4	5
421	735593.08	1285732.35	данные отсутствуют	2.5
422	735544.63	1285742.26	данные отсутствуют	2.5
423	735537.94	1285746.61	данные отсутствуют	2.5
424	735535.8	1285746.21	данные отсутствуют	2.5
425	735535.82	1285741.7	данные отсутствуют	2.5
426	735122.66	1285811.86	данные отсутствуют	2.5
427	735130.8	1285855.81	данные отсутствуют	2.5
428	735068.67	1285865.76	данные отсутствуют	2.5
429	735060.38	1285822.34	данные отсутствуют	2.5
430	735055.96	1285823.08	данные отсутствуют	2.5
431	735061.93	1285855.85	данные отсутствуют	2.5
432	735059.96	1285855.75	данные отсутствуют	2.5
433	735063.66	1285868.48	данные отсутствуют	2.5
434	734998.26	1285882.94	данные отсутствуют	2.5
435	734984.61	1285880.06	данные отсутствуют	2.5

Государственный регистратор		ФГИС ЕГРН
полное наименование должности	подпись	инициалы, фамилия

М.П.

Раздел 3.2

Выписка из Единого государственного реестра недвижимости об объекте недвижимости  
Описание местоположения земельного участка

<b>Земельный участок</b>			
(вид объекта недвижимости)			
Лист №	Раздела <b>3.2</b>	Всего листов раздела <b>3.2</b> : ____	Всего разделов: ____
Всего листов выписки: ____			
<b>30.09.2021 № 99/2021/420694959</b>			
Кадастровый номер:		<b>02:22:000000:284(единое землепользование)</b>	

Сведения о характерных точках границы земельного участка				
Система координат				
Зона №				
Номер точки	Координаты		Описание закрепления на местности	Средняя квадратическая погрешность определения координат характерных точек границ земельного участка, м
	X	Y		
1	2	3	4	5
436	734966.38	1285836.8	данные отсутствуют	2.5
437	734935.22	1285845.13	данные отсутствуют	2.5
438	734939.35	1285856.56	данные отсутствуют	2.5
439	734935.98	1285858.94	данные отсутствуют	2.5
440	734937.15	1285861.13	данные отсутствуют	2.5
441	734922.23	1285879.6	данные отсутствуют	2.5
442	734955.38	1285925.3	данные отсутствуют	2.5
443	734955.62	1285925.31	данные отсутствуют	2.5
444	734959.32	1285925.8	данные отсутствуют	2.5
445	734962.41	1285928.37	данные отсутствуют	2.5
446	734963.83	1285933.19	данные отсутствуют	2.5
447	734963.39	1285936.53	данные отсутствуют	2.5
448	734963.44	1285937.51	данные отсутствуют	2.5
449	735048.89	1286057.76	данные отсутствуют	2.5
450	735049.97	1286058.46	данные отсутствуют	2.5

Государственный регистратор		ФГИС ЕГРН
полное наименование должности	подпись	инициалы, фамилия

М.П.



Выписка из Единого государственного реестра недвижимости об объекте недвижимости  
Описание местоположения земельного участка

<b>Земельный участок</b>			
(вид объекта недвижимости)			
Лист №	Раздела <b>3.2</b>	Всего листов раздела <b>3.2</b> : ____	Всего разделов: ____
Всего листов выписки: ____			
<b>30.09.2021 № 99/2021/420694959</b>			
Кадастровый номер:		<b>02:22:000000:284(единое землепользование)</b>	

Сведения о характерных точках границы земельного участка				
Система координат				
Зона №				
Номер точки	Координаты		Описание закрепления на местности	Средняя квадратическая погрешность определения координат характерных точек границ земельного участка, м
	X	Y		
1	2	3	4	5
451	735052.13	1286060.63	данные отсутствуют	2.5
452	735052.9	1286063.32	данные отсутствуют	2.5
453	735053.56	1286064.38	данные отсутствуют	2.5
454	735243.26	1286330.81	данные отсутствуют	2.5
455	735363.58	1286500.2	данные отсутствуют	2.5
456	735368.07	1286501.79	данные отсутствуют	2.5
457	735371.82	1286506.2	данные отсутствуют	2.5
458	735372.62	1286509.7	данные отсутствуют	2.5
459	735372.73	1286512.47	данные отсутствуют	2.5
460	735373.15	1286514.32	данные отсутствуют	2.5
461	735413.72	1286570.56	данные отсутствуют	2.5
462	735414.14	1286570.72	данные отсутствуют	2.5
463	735416.87	1286570.99	данные отсутствуют	2.5
464	735420.76	1286573.43	данные отсутствуют	2.5
465	735421.72	1286578.03	данные отсутствуют	2.5

Государственный регистратор		ФГИС ЕГРН
полное наименование должности	подпись	инициалы, фамилия

М.П.

Раздел 3.2

Выписка из Единого государственного реестра недвижимости об объекте недвижимости  
Описание местоположения земельного участка

<b>Земельный участок</b>			
(вид объекта недвижимости)			
Лист №	Раздела <b>3.2</b>	Всего листов раздела <b>3.2</b> : ____	Всего разделов: ____
Всего листов выписки: ____			
<b>30.09.2021 № 99/2021/420694959</b>			
Кадастровый номер:		<b>02:22:000000:284(единое землепользование)</b>	

Сведения о характерных точках границы земельного участка				
Система координат				
Зона №				
Номер точки	Координаты		Описание закрепления на местности	Средняя квадратическая погрешность определения координат характерных точек границ земельного участка, м
	X	Y		
1	2	3	4	5
466	735421.12	1286580.08	данные отсутствуют	2.5
467	735421.22	1286580.91	данные отсутствуют	2.5
468	735477.45	1286657.61	данные отсутствуют	2.5
469	735479.85	1286658.31	данные отсутствуют	2.5
470	735482.67	1286660.9	данные отсутствуют	2.5
471	735484.04	1286664.43	данные отсутствуют	2.5
472	735484.04	1286666.49	данные отсутствуют	2.5
473	735561.53	1286772.26	данные отсутствуют	2.5
474	735567.55	1286778.99	данные отсутствуют	2.5
475	735571.22	1286780.08	данные отсутствуют	2.5
476	735572.07	1286781.25	данные отсутствуют	2.5
477	735583.29	1286774.13	данные отсутствуют	2.5
478	734953.66	1285898.06	данные отсутствуют	2.5
479	736466.47	1285639.9	данные отсутствуют	2.5
480	737019.09	1285546.46	данные отсутствуют	2.5

Государственный регистратор		ФГИС ЕГРН
полное наименование должности	подпись	инициалы, фамилия

М.П.

<b>Земельный участок</b>			
(вид объекта недвижимости)			
Лист №	Раздела <b>3.2</b>	Всего листов раздела <b>3.2</b> : ____	Всего разделов: ____
Всего листов выписки: ____			
<b>30.09.2021 № 99/2021/420694959</b>			
Кадастровый номер:		<b>02:22:000000:284(единое землепользование)</b>	

Сведения о характерных точках границы земельного участка				
Система координат				
Зона №				
Номер точки	Координаты		Описание закрепления на местности	Средняя квадратическая погрешность определения координат характерных точек границ земельного участка, м
	X	Y		
1	2	3	4	5
481	737028.34	1285544.9	данные отсутствуют	2.5
482	736716	1286506.88	данные отсутствуют	2.5
483	737262.33	1286408.31	данные отсутствуют	2.5
484	737445.1	1285857.8	данные отсутствуют	2.5
485	737736.56	1285936.51	данные отсутствуют	2.5
486	737762.88	1285956.07	данные отсутствуют	2.5
487	737767.05	1285943.28	данные отсутствуют	2.5
488	737740.98	1285926.22	данные отсутствуют	2.5
489	737450.18	1285842.47	данные отсутствуют	2.5
490	737579.94	1285451.63	данные отсутствуют	2.5
491	738916.42	1285218.91	данные отсутствуют	2.5
492	735575.8	1285756.05	данные отсутствуют	2.5
493	735576.8	1285756.06	данные отсутствуют	2.5
494	735576.79	1285757.06	данные отсутствуют	2.5
495	735575.79	1285757.07	данные отсутствуют	2.5

Государственный регистратор		ФГИС ЕГРН
полное наименование должности	подпись	инициалы, фамилия

М.П.

Раздел 3.2

Выписка из Единого государственного реестра недвижимости об объекте недвижимости  
Описание местоположения земельного участка

<b>Земельный участок</b>			
(вид объекта недвижимости)			
Лист №	Раздела <b>3.2</b>	Всего листов раздела <b>3.2</b> : ____	Всего разделов: ____
Всего листов выписки: ____			
<b>30.09.2021 № 99/2021/420694959</b>			
Кадастровый номер:		<b>02:22:000000:284(единое землепользование)</b>	

Сведения о характерных точках границы земельного участка				
Система координат				
Зона №				
Номер точки	Координаты		Описание закрепления на местности	Средняя квадратическая погрешность определения координат характерных точек границ земельного участка, м
	X	Y		
1	2	3	4	5
496	735259.67	1285807.47	данные отсутствуют	2.5
497	735259.67	1285808.47	данные отсутствуют	2.5
498	735258.65	1285808.48	данные отсутствуют	2.5
499	735258.67	1285807.48	данные отсутствуют	2.5
500	734964.16	1285916.82	данные отсутствуют	2.5
501	734964.15	1285917.82	данные отсутствуют	2.5
502	734963.14	1285917.81	данные отсутствуют	2.5
503	734963.16	1285916.81	данные отсутствуют	2.5
504	735628.78	1285747.49	данные отсутствуют	2.5
505	735628.77	1285748.49	данные отсутствуют	2.5
506	735627.76	1285748.49	данные отсутствуют	2.5
507	735627.78	1285747.49	данные отсутствуют	2.5
508	735365.32	1285790.43	данные отсутствуют	2.5
509	735365.31	1285791.43	данные отсутствуют	2.5
510	735364.3	1285791.43	данные отсутствуют	2.5

Государственный регистратор		ФГИС ЕГРН
полное наименование должности	подпись	инициалы, фамилия

М.П.

Выписка из Единого государственного реестра недвижимости об объекте недвижимости  
Описание местоположения земельного участка

<b>Земельный участок</b>			
(вид объекта недвижимости)			
Лист №	Раздела <b>3.2</b>	Всего листов раздела <b>3.2</b> : ____	Всего разделов: ____
Всего листов выписки: ____			
<b>30.09.2021 № 99/2021/420694959</b>			
Кадастровый номер:		<b>02:22:000000:284(единое землепользование)</b>	

Сведения о характерных точках границы земельного участка				
Система координат				
Зона №				
Номер точки	Координаты		Описание закрепления на местности	Средняя квадратическая погрешность определения координат характерных точек границ земельного участка, м
	X	Y		
1	2	3	4	5
511	735364.32	1285790.43	данные отсутствуют	2.5
512	735206.75	1285816.02	данные отсутствуют	2.5
513	735206.74	1285817.02	данные отсутствуют	2.5
514	735205.73	1285817.03	данные отсутствуют	2.5
515	735205.75	1285816.03	данные отсутствуют	2.5
516	735420.37	1285781.62	данные отсутствуют	2.5
517	735420.35	1285782.62	данные отсутствуют	2.5
518	735419.34	1285782.63	данные отсутствуют	2.5
519	735419.37	1285781.63	данные отсутствуют	2.5
520	735146.52	1285821.45	данные отсутствуют	2.5
521	735147.52	1285821.46	данные отсутствуют	2.5
522	735147.5	1285822.46	данные отсутствуют	2.5
523	735146.5	1285822.45	данные отсутствуют	2.5
524	734965.57	1285916.25	данные отсутствуют	2.5
525	734966.57	1285916.26	данные отсутствуют	2.5

Государственный регистратор		ФГИС ЕГРН
полное наименование должности	подпись	инициалы, фамилия

М.П.

Раздел 3.2

Выписка из Единого государственного реестра недвижимости об объекте недвижимости  
Описание местоположения земельного участка

<b>Земельный участок</b>			
(вид объекта недвижимости)			
Лист №	Раздела <b>3.2</b>	Всего листов раздела <b>3.2</b> : ____	Всего разделов: ____
Всего листов выписки: ____			
<b>30.09.2021 № 99/2021/420694959</b>			
Кадастровый номер:		<b>02:22:000000:284(единое землепользование)</b>	

Сведения о характерных точках границы земельного участка				
Система координат				
Зона №				
Номер точки	Координаты		Описание закрепления на местности	Средняя квадратическая погрешность определения координат характерных точек границ земельного участка, м
	X	Y		
1	2	3	4	5
526	734966.55	1285917.26	данные отсутствуют	2.5
527	734965.55	1285917.25	данные отсутствуют	2.5
528	735156.52	1285823.94	данные отсутствуют	2.5
529	735156.5	1285824.94	данные отсутствуют	2.5
530	735155.5	1285824.94	данные отсутствуют	2.5
531	735155.52	1285823.94	данные отсутствуют	2.5
532	735632.31	1285746.98	данные отсутствуют	2.5
533	735632.3	1285747.98	данные отсутствуют	2.5
534	735631.3	1285747.98	данные отсутствуют	2.5
535	735631.31	1285746.98	данные отсутствуют	2.5
536	735631.85	1285743.89	данные отсутствуют	2.5
537	735631.85	1285744.89	данные отсутствуют	2.5
538	735630.85	1285744.9	данные отсутствуют	2.5
539	735630.85	1285743.9	данные отсутствуют	2.5
540	735519.85	1285765.58	данные отсутствуют	2.5

Государственный регистратор		ФГИС ЕГРН
полное наименование должности	подпись	инициалы, фамилия

М.П.

<b>Земельный участок</b>			
(вид объекта недвижимости)			
Лист №	Раздела <b>3.2</b>	Всего листов раздела <b>3.2</b> : ____	Всего разделов: ____
Всего листов выписки: ____			
<b>30.09.2021 № 99/2021/420694959</b>			
Кадастровый номер:		<b>02:22:000000:284(единое землепользование)</b>	

Сведения о характерных точках границы земельного участка				
Система координат				
Зона №				
Номер точки	Координаты		Описание закрепления на местности	Средняя квадратическая погрешность определения координат характерных точек границ земельного участка, м
	X	Y		
1	2	3	4	5
541	735519.84	1285766.58	данные отсутствуют	2.5
542	735518.84	1285766.58	данные отсутствуют	2.5
543	735518.85	1285765.58	данные отсутствуют	2.5
544	735312.55	1285799.02	данные отсутствуют	2.5
545	735312.54	1285800.02	данные отсутствуют	2.5
546	735311.54	1285800.03	данные отсутствуют	2.5
547	735311.55	1285799.03	данные отсутствуют	2.5
548	735474.06	1285772.97	данные отсутствуют	2.5
549	735474.05	1285773.97	данные отсутствуют	2.5
550	735473.05	1285773.99	данные отсутствуют	2.5
551	735473.06	1285772.99	данные отсутствуют	2.5
552	742899.69	1285953.13	данные отсутствуют	данные отсутствуют
553	742901.43	1285946.16	данные отсутствуют	данные отсутствуют
554	742896.95	1285941.85	данные отсутствуют	данные отсутствуют
555	742891.15	1285944.9	данные отсутствуют	данные отсутствуют

Государственный регистратор		ФГИС ЕГРН
полное наименование должности	подпись	инициалы, фамилия

М.П.

Раздел 3.2

Выписка из Единого государственного реестра недвижимости об объекте недвижимости  
Описание местоположения земельного участка

<b>Земельный участок</b>			
(вид объекта недвижимости)			
Лист №	Раздела <b>3.2</b>	Всего листов раздела <b>3.2</b> : ____	Всего разделов: ____
Всего листов выписки: ____			
<b>30.09.2021 № 99/2021/420694959</b>			
Кадастровый номер:		<b>02:22:000000:284(единое землепользование)</b>	

Сведения о характерных точках границы земельного участка				
Система координат				
Зона №				
Номер точки	Координаты		Описание закрепления на местности	Средняя квадратическая погрешность определения координат характерных точек границ земельного участка, м
	X	Y		
1	2	3	4	5
556	742814.63	1285869.92	данные отсутствуют	данные отсутствуют
557	742818.11	1285865.87	данные отсутствуют	данные отсутствуют
558	742790.83	1285817.32	данные отсутствуют	данные отсутствуют
559	742847.25	1285771.78	данные отсутствуют	данные отсутствуют
560	742837.17	1285760.04	данные отсутствуют	данные отсутствуют
561	742833.76	1285755.69	данные отсутствуют	2.5
562	742774.53	1285798.63	данные отсутствуют	2.5
563	742807.9	1285861.53	данные отсутствуют	данные отсутствуют
564	742861.92	1285936.32	данные отсутствуют	данные отсутствуют
565	742926.78	1286011.65	данные отсутствуют	данные отсутствуют
566	742955.76	1286053.95	данные отсутствуют	данные отсутствуют
567	742967.68	1286051.47	данные отсутствуют	данные отсутствуют
568	742971.51	1286049.3	данные отсутствуют	данные отсутствуют
569	742972.82	1286048.56	данные отсутствуют	данные отсутствуют
570	742973.95	1286050.57	данные отсутствуют	данные отсутствуют

Государственный регистратор		ФГИС ЕГРН
полное наименование должности	подпись	инициалы, фамилия

М.П.

Выписка из Единого государственного реестра недвижимости об объекте недвижимости  
Описание местоположения земельного участка

<b>Земельный участок</b>			
(вид объекта недвижимости)			
Лист №	Раздела <b>3.2</b>	Всего листов раздела <b>3.2</b> : ____	Всего разделов: ____
Всего листов выписки: ____			
<b>30.09.2021 № 99/2021/420694959</b>			
Кадастровый номер:		<b>02:22:000000:284(единое землепользование)</b>	

Сведения о характерных точках границы земельного участка				
Система координат				
Зона №				
Номер точки	Координаты		Описание закрепления на местности	Средняя квадратическая погрешность определения координат характерных точек границ земельного участка, м
	X	Y		
1	2	3	4	5
571	742976.7	1286055.44	данные отсутствуют	данные отсутствуют
572	742977.84	1286057.44	данные отсутствуют	данные отсутствуют
573	742976.54	1286058.18	данные отсутствуют	данные отсутствуют
574	742972.7	1286060.34	данные отсутствуют	данные отсутствуют
575	742965.48	1286068.15	данные отсутствуют	данные отсутствуют
576	742979.98	1286089.79	данные отсутствуют	данные отсутствуют
577	743009.47	1286064.39	данные отсутствуют	данные отсутствуют
578	738116.5	1290007.58	данные отсутствуют	данные отсутствуют
579	738242.44	1289890.77	данные отсутствуют	данные отсутствуют
580	738319.5	1289994.14	данные отсутствуют	данные отсутствуют
581	738360.85	1290041.13	данные отсутствуют	данные отсутствуют
582	738362.33	1290041.83	данные отсутствуют	данные отсутствуют
583	738509.15	1289895.47	данные отсутствуют	данные отсутствуют
584	738453.54	1289805.69	данные отсутствуют	данные отсутствуют
585	738427.8	1289730.04	данные отсутствуют	данные отсутствуют

Государственный регистратор		ФГИС ЕГРН
полное наименование должности	подпись	инициалы, фамилия

М.П.

Раздел 3.2

Выписка из Единого государственного реестра недвижимости об объекте недвижимости  
Описание местоположения земельного участка

<b>Земельный участок</b>			
(вид объекта недвижимости)			
Лист №	Раздела <b>3.2</b>	Всего листов раздела <b>3.2</b> : ____	Всего разделов: ____
Всего листов выписки: ____			
<b>30.09.2021 № 99/2021/420694959</b>			
Кадастровый номер:		<b>02:22:000000:284(единое землепользование)</b>	

Сведения о характерных точках границы земельного участка				
Система координат				
Зона №				
Номер точки	Координаты		Описание закрепления на местности	Средняя квадратическая погрешность определения координат характерных точек границ земельного участка, м
	X	Y		
1	2	3	4	5
586	738430.02	1289603.39	данные отсутствуют	данные отсутствуют
587	738364.55	1289440.54	данные отсутствуют	данные отсутствуют
588	738286.1	1289422.06	данные отсутствуют	данные отсутствуют
589	738235.74	1289485.08	данные отсутствуют	данные отсутствуют
590	738216.51	1289541.26	данные отсутствуют	данные отсутствуют
591	738170.96	1289616.16	данные отсутствуют	данные отсутствуют
592	738244.85	1289716.37	данные отсутствуют	данные отсутствуют
593	738301.54	1289744.72	данные отсутствуют	данные отсутствуют
594	738383.34	1289754.58	данные отсутствуют	данные отсутствуют
595	738411.46	1289812.33	данные отсутствуют	данные отсутствуют
596	738327.86	1289997	данные отсутствуют	данные отсутствуют
597	738249.65	1289891.97	данные отсутствуют	данные отсутствуют
598	738302.11	1289816.54	данные отсутствуют	данные отсутствуют
599	738239.08	1289880.99	данные отсутствуют	данные отсутствуют
600	742611.12	1285495.64	данные отсутствуют	2.5

Государственный регистратор		ФГИС ЕГРН
полное наименование должности	подпись	инициалы, фамилия

М.П.

<b>Земельный участок</b>			
(вид объекта недвижимости)			
Лист №	Раздела <b>3.2</b>	Всего листов раздела <b>3.2</b> : ____	Всего разделов: ____
Всего листов выписки: ____			
<b>30.09.2021 № 99/2021/420694959</b>			
Кадастровый номер:		<b>02:22:000000:284(единое землепользование)</b>	

Сведения о характерных точках границы земельного участка				
Система координат				
Зона №				
Номер точки	Координаты		Описание закрепления на местности	Средняя квадратическая погрешность определения координат характерных точек границ земельного участка, м
	X	Y		
1	2	3	4	5
601	742709.62	1285677.27	данные отсутствуют	2.5
602	742738.13	1285726.98	данные отсутствуют	2.5
603	742771.19	1285788.89	данные отсутствуют	2.5
604	742769.5	1285789.99	данные отсутствуют	2.5
605	742830.4	1285751.39	данные отсутствуют	2.5
606	742782.69	1285792.4	данные отсутствуют	2.5
607	742778.47	1285790.85	данные отсутствуют	2.5
608	742716.87	1285676.77	данные отсутствуют	2.5
609	742678.68	1285605.49	данные отсутствуют	2.5
610	742655.04	1285563.78	данные отсутствуют	2.5
611	742460.16	1285203.09	данные отсутствуют	2.5
612	742453.31	1285210.36	данные отсутствуют	2.5
613	742469.2	1285240.27	данные отсутствуют	2.5
614	742496.57	1285286.55	данные отсутствуют	2.5
615	742538.49	1285362.17	данные отсутствуют	2.5

Государственный регистратор		ФГИС ЕГРН
полное наименование должности	подпись	инициалы, фамилия

М.П.

Раздел 3.2

Выписка из Единого государственного реестра недвижимости об объекте недвижимости  
Описание местоположения земельного участка

<b>Земельный участок</b>			
(вид объекта недвижимости)			
Лист №	Раздела <b>3.2</b>	Всего листов раздела <b>3.2</b> : ____	Всего разделов: ____
Всего листов выписки: ____			
<b>30.09.2021 № 99/2021/420694959</b>			
Кадастровый номер:		<b>02:22:000000:284(единое землепользование)</b>	

Сведения о характерных точках границы земельного участка				
Система координат				
Зона №				
Номер точки	Координаты		Описание закрепления на местности	Средняя квадратическая погрешность определения координат характерных точек границ земельного участка, м
	X	Y		
1	2	3	4	5
616	742553.99	1285390.1	данные отсутствуют	2.5
617	742584.39	1285451.61	данные отсутствуют	2.5
618	742595.38	1285467.76	данные отсутствуют	2.5
619	735377.77	1286566.65	данные отсутствуют	данные отсутствуют
620	735398.8	1286595.01	данные отсутствуют	данные отсутствуют
621	734510.56	1290503.36	данные отсутствуют	данные отсутствуют
622	734510.53	1290503.59	данные отсутствуют	данные отсутствуют
623	734478.72	1290491.77	данные отсутствуют	данные отсутствуют
624	734763.89	1289381.67	данные отсутствуют	данные отсутствуют
625	734761.92	1289380.62	данные отсутствуют	данные отсутствуют
626	734762.98	1289378.65	данные отсутствуют	данные отсутствуют
627	734764.95	1289379.7	данные отсутствуют	данные отсутствуют
628	734744.19	1289349.06	данные отсутствуют	данные отсутствуют
629	734746.43	1289349.06	данные отсутствуют	данные отсутствуют
630	734746.43	1289351.3	данные отсутствуют	данные отсутствуют

Государственный регистратор		ФГИС ЕГРН
полное наименование должности	подпись	инициалы, фамилия

М.П.

Выписка из Единого государственного реестра недвижимости об объекте недвижимости  
Описание местоположения земельного участка

<b>Земельный участок</b>			
(вид объекта недвижимости)			
Лист №	Раздела <b>3.2</b>	Всего листов раздела <b>3.2</b> : ____	Всего разделов: ____
Всего листов выписки: ____			
<b>30.09.2021 № 99/2021/420694959</b>			
Кадастровый номер:		<b>02:22:000000:284(единое землепользование)</b>	

Сведения о характерных точках границы земельного участка				
Система координат				
Зона №				
Номер точки	Координаты		Описание закрепления на местности	Средняя квадратическая погрешность определения координат характерных точек границ земельного участка, м
	X	Y		
1	2	3	4	5
631	734744.19	1289351.3	данные отсутствуют	данные отсутствуют
632	736410.95	1288630.72	данные отсутствуют	данные отсутствуют
633	736354.12	1288686.5	данные отсутствуют	данные отсутствуют
634	736355.03	1288794.68	данные отсутствуют	данные отсутствуют
635	736401.35	1288869.64	данные отсутствуют	данные отсутствуют
636	736403.79	1288946.43	данные отсутствуют	данные отсутствуют
637	736433.04	1289014.38	данные отсутствуют	данные отсутствуют
638	736440.96	1289098.48	данные отсутствуют	данные отсутствуют
639	736567.11	1289311.78	данные отсутствуют	данные отсутствуют
640	736600.02	1289397.1	данные отсутствуют	данные отсутствуют
641	736606.13	1289498.43	данные отсутствуют	данные отсутствуют
642	736529.11	1289363.97	данные отсутствуют	данные отсутствуют
643	736442.91	1289232.7	данные отсутствуют	данные отсутствуют
644	736386.98	1289119.65	данные отсутствуют	данные отсутствуют
645	736391.21	1289014.5	данные отсутствуют	данные отсутствуют

Государственный регистратор		ФГИС ЕГРН
полное наименование должности	подпись	инициалы, фамилия

М.П.

Раздел 3.2

Выписка из Единого государственного реестра недвижимости об объекте недвижимости  
Описание местоположения земельного участка

<b>Земельный участок</b>			
(вид объекта недвижимости)			
Лист №	Раздела <b>3.2</b>	Всего листов раздела <b>3.2</b> : ____	Всего разделов: ____
Всего листов выписки: ____			
<b>30.09.2021 № 99/2021/420694959</b>			
Кадастровый номер:		<b>02:22:000000:284(единое землепользование)</b>	

Сведения о характерных точках границы земельного участка				
Система координат				
Зона №				
Номер точки	Координаты		Описание закрепления на местности	Средняя квадратическая погрешность определения координат характерных точек границ земельного участка, м
	X	Y		
1	2	3	4	5
646	736329.33	1289008.8	данные отсутствуют	данные отсутствуют
647	736349.28	1288948.15	данные отсутствуют	данные отсутствуют
648	736291.88	1288796.3	данные отсутствуют	данные отсутствуют
649	736264.61	1288786.53	данные отсутствуют	данные отсутствуют
650	736114.04	1288910.66	данные отсутствуют	данные отсутствуют
651	736015.83	1289022.76	данные отсутствуют	данные отсутствуют
652	736021.35	1289115.07	данные отсутствуют	данные отсутствуют
653	736074.95	1289186.53	данные отсутствуют	данные отсутствуют
654	736092.3	1289228.48	данные отсутствуют	данные отсутствуют
655	736163.25	1289319.88	данные отсутствуют	данные отсутствуют
656	736182.92	1289397.04	данные отсутствуют	данные отсутствуют
657	736264.26	1289500.37	данные отсутствуют	данные отсутствуют
658	736262.73	1289526.76	данные отсутствуют	данные отсутствуют
659	736243.61	1289525.61	данные отсутствуют	данные отсутствуют
660	736163.69	1289441.1	данные отсутствуют	данные отсутствуют

Государственный регистратор		ФГИС ЕГРН
полное наименование должности	подпись	инициалы, фамилия

М.П.

<b>Земельный участок</b>			
(вид объекта недвижимости)			
Лист №	Раздела <b>3.2</b>	Всего листов раздела <b>3.2</b> : ____	Всего разделов: ____
Всего листов выписки: ____			
<b>30.09.2021 № 99/2021/420694959</b>			
Кадастровый номер:		<b>02:22:000000:284(единое землепользование)</b>	

Сведения о характерных точках границы земельного участка				
Система координат				
Зона №				
Номер точки	Координаты		Описание закрепления на местности	Средняя квадратическая погрешность определения координат характерных точек границ земельного участка, м
	X	Y		
1	2	3	4	5
661	736107.79	1289316.72	данные отсутствуют	данные отсутствуют
662	736074.95	1289308.51	данные отсутствуют	данные отсутствуют
663	736025.64	1289165.37	данные отсутствуют	данные отсутствуют
664	735997.76	1289160.71	данные отсутствуют	данные отсутствуют
665	735979.7	1289172.2	данные отсутствуют	данные отсутствуют
666	735969.84	1289157.42	данные отсутствуют	данные отсутствуют
667	735974.77	1289055.6	данные отсутствуют	данные отсутствуют
668	735958.35	1289049.03	данные отсутствуют	данные отсутствуют
669	735929.27	1289107.25	данные отсутствуют	данные отсутствуют
670	735830.6	1289204.38	данные отсутствуют	данные отсутствуют
671	735819.9	1289268.63	данные отсутствуют	данные отсутствуют
672	735868.02	1289338.07	данные отсутствуют	данные отсутствуют
673	735795.76	1289338.07	данные отсутствуют	данные отсутствуют
674	735680.8	1289462.88	данные отсутствуют	данные отсутствуют
675	735663.87	1289579.91	данные отсутствуют	данные отсутствуют

Государственный регистратор		ФГИС ЕГРН
полное наименование должности	подпись	инициалы, фамилия

М.П.

Раздел 3.2

Выписка из Единого государственного реестра недвижимости об объекте недвижимости  
Описание местоположения земельного участка

<b>Земельный участок</b>			
(вид объекта недвижимости)			
Лист №	Раздела <b>3.2</b>	Всего листов раздела <b>3.2</b> : ____	Всего разделов: ____
Всего листов выписки: ____			
<b>30.09.2021 № 99/2021/420694959</b>			
Кадастровый номер:		<b>02:22:000000:284(единое землепользование)</b>	

Сведения о характерных точках границы земельного участка				
Система координат				
Зона №				
Номер точки	Координаты		Описание закрепления на местности	Средняя квадратическая погрешность определения координат характерных точек границ земельного участка, м
	X	Y		
1	2	3	4	5
676	735659.28	1289708.4	данные отсутствуют	данные отсутствуют
677	735679.17	1289766.53	данные отсутствуют	данные отсутствуют
678	735692.17	1289828.48	данные отсутствуют	данные отсутствуют
679	735669.99	1289842.25	данные отсутствуют	данные отсутствуют
680	735653.93	1289825.42	данные отсутствуют	данные отсутствуют
681	735632.51	1289721.41	данные отсутствуют	данные отсутствуют
682	735620.04	1289610.69	данные отсутствуют	данные отсутствуют
683	735605.74	1289609.74	данные отсутствуют	данные отсутствуют
684	735548.38	1289706.87	данные отсутствуют	данные отсутствуют
685	735567.5	1289817.78	данные отсутствуют	данные отсутствуют
686	735575.24	1289928.63	данные отсутствуют	данные отсутствуют
687	735547.62	1289954.68	данные отсутствуют	данные отсутствуют
688	735539.57	1289950.63	данные отсутствуют	данные отсутствуют
689	735518.69	1289800.83	данные отсутствуют	данные отсутствуют
690	735492.41	1289712.65	данные отсутствуют	данные отсутствуют

Государственный регистратор		ФГИС ЕГРН
полное наименование должности	подпись	инициалы, фамилия

М.П.



Выписка из Единого государственного реестра недвижимости об объекте недвижимости  
Описание местоположения земельного участка

<b>Земельный участок</b>			
(вид объекта недвижимости)			
Лист №	Раздела <b>3.2</b>	Всего листов раздела <b>3.2</b> : ____	Всего разделов: ____
Всего листов выписки: ____			
<b>30.09.2021 № 99/2021/420694959</b>			
Кадастровый номер:		<b>02:22:000000:284(единое землепользование)</b>	

Сведения о характерных точках границы земельного участка				
Система координат				
Зона №				
Номер точки	Координаты		Описание закрепления на местности	Средняя квадратическая погрешность определения координат характерных точек границ земельного участка, м
	X	Y		
1	2	3	4	5
691	735515.57	1289659.66	данные отсутствуют	данные отсутствуют
692	735541.21	1289638.61	данные отсутствуют	данные отсутствуют
693	735604.21	1289547.79	данные отсутствуют	данные отсутствуют
694	735634.82	1289464.53	данные отсутствуют	данные отсутствуют
695	735586.62	1289472.07	данные отсутствуют	данные отсутствуют
696	735530.79	1289492.72	данные отсутствуют	данные отсутствуют
697	735474.19	1289524.08	данные отсутствуют	данные отсутствуют
698	735436.71	1289529.43	данные отсутствуют	данные отсутствуют
699	735419.89	1289511.84	данные отсутствуют	данные отсутствуют
700	735474.19	1289466.72	данные отсутствуют	данные отсутствуют
701	735530.79	1289446.07	данные отсутствуют	данные отсутствуют
702	735616.45	1289430.01	данные отсутствуют	данные отсутствуют
703	735665.4	1289409.35	данные отсутствуют	данные отсутствуют
704	735762.53	1289322.16	данные отсутствуют	данные отсутствуют
705	735789	1289251.5	данные отсутствуют	данные отсутствуют

Государственный регистратор		ФГИС ЕГРН
полное наименование должности	подпись	инициалы, фамилия

М.П.

Раздел 3.2

Выписка из Единого государственного реестра недвижимости об объекте недвижимости  
Описание местоположения земельного участка

<b>Земельный участок</b>			
(вид объекта недвижимости)			
Лист №	Раздела <b>3.2</b>	Всего листов раздела <b>3.2</b> : ____	Всего разделов: ____
Всего листов выписки: ____			
<b>30.09.2021 № 99/2021/420694959</b>			
Кадастровый номер:		<b>02:22:000000:284(единое землепользование)</b>	

Сведения о характерных точках границы земельного участка				
Система координат				
Зона №				
Номер точки	Координаты		Описание закрепления на местности	Средняя квадратическая погрешность определения координат характерных точек границ земельного участка, м
	X	Y		
1	2	3	4	5
706	735791.82	1289185.76	данные отсутствуют	данные отсутствуют
707	735749.07	1289156.32	данные отсутствуют	данные отсутствуют
708	735750.28	1289142.2	данные отсутствуют	данные отсутствуют
709	735828.53	1289137.76	данные отсутствуют	данные отсутствуют
710	735797.07	1289116.79	данные отсутствуют	данные отсутствуют
711	735690.66	1289119.65	данные отсутствуют	данные отсутствуют
712	735688.57	1289095.41	данные отсутствуют	данные отсутствуют
713	735757.14	1289070.81	данные отсутствуют	данные отсутствуют
714	735857.97	1289068.79	данные отсутствуют	данные отсутствуют
715	735895.94	1289035.89	данные отсутствуют	данные отсутствуют
716	735822.48	1289009.91	данные отсутствуют	данные отсутствуют
717	735843.45	1288963.93	данные отсутствуют	данные отсутствуют
718	735882.17	1288965.54	данные отсутствуют	данные отсутствуют
719	735929.76	1288978.45	данные отсутствуют	данные отсутствуют
720	736041.89	1288800.18	данные отсутствуют	данные отсутствуют

Государственный регистратор		ФГИС ЕГРН
полное наименование должности	подпись	инициалы, фамилия

М.П.

<b>Земельный участок</b>			
(вид объекта недвижимости)			
Лист №	Раздела <b>3.2</b>	Всего листов раздела <b>3.2</b> : ____	Всего разделов: ____
Всего листов выписки: ____			
<b>30.09.2021 № 99/2021/420694959</b>			
Кадастровый номер:		<b>02:22:000000:284(единое землепользование)</b>	

Сведения о характерных точках границы земельного участка				
Система координат				
Зона №				
Номер точки	Координаты		Описание закрепления на местности	Средняя квадратическая погрешность определения координат характерных точек границ земельного участка, м
	X	Y		
1	2	3	4	5
721	736122.55	1288727.58	данные отсутствуют	данные отсутствуют
722	736148.72	1288653.46	данные отсутствуют	данные отсутствуют
723	736203.04	1288589.2	данные отсутствуют	данные отсутствуют
724	736309.5	1288555.22	данные отсутствуют	данные отсутствуют
725	736369.1	1288575.22	данные отсутствуют	данные отсутствуют
726	736353.13	1288577.53	данные отсутствуют	данные отсутствуют
727	736336.06	1288580.49	данные отсутствуют	данные отсутствуют
728	736284.16	1288600.21	данные отсутствуют	данные отсутствуют
729	736252.2	1288602.88	данные отсутствуют	данные отсутствуют
730	736231.31	1288608.3	данные отсутствуют	данные отсутствуют
731	736222.1	1288617.15	данные отсутствуют	данные отсутствуют
732	736223.54	1288629.68	данные отсутствуют	данные отсутствуют
733	736225.25	1288631.8	данные отсутствуют	данные отсутствуют
734	736220.4	1288637.1	данные отсутствуют	данные отсутствуют
735	736218.16	1288640.37	данные отсутствуют	данные отсутствуют

Государственный регистратор		ФГИС ЕГРН
полное наименование должности	подпись	инициалы, фамилия

М.П.

Раздел 3.2

Выписка из Единого государственного реестра недвижимости об объекте недвижимости  
Описание местоположения земельного участка

<b>Земельный участок</b>			
(вид объекта недвижимости)			
Лист №	Раздела <b>3.2</b>	Всего листов раздела <b>3.2</b> : ____	Всего разделов: ____
Всего листов выписки: ____			
<b>30.09.2021 № 99/2021/420694959</b>			
Кадастровый номер:		<b>02:22:000000:284(единое землепользование)</b>	

Сведения о характерных точках границы земельного участка				
Система координат				
Зона №				
Номер точки	Координаты		Описание закрепления на местности	Средняя квадратическая погрешность определения координат характерных точек границ земельного участка, м
	X	Y		
1	2	3	4	5
736	736208.04	1288644.68	данные отсутствуют	данные отсутствуют
737	736186.54	1288673.87	данные отсутствуют	данные отсутствуют
738	736174.54	1288700.61	данные отсутствуют	данные отсутствуют
739	736169.04	1288705.62	данные отсутствуют	данные отсутствуют
740	736167.25	1288716.1	данные отсутствуют	данные отсутствуют
741	736168.51	1288722.92	данные отсутствуют	данные отсутствуют
742	736168.48	1288736.46	данные отсутствуют	данные отсутствуют
743	736159.82	1288747.24	данные отсутствуют	данные отсутствуют
744	736148.26	1288756.65	данные отсутствуют	данные отсутствуют
745	736134.92	1288773.26	данные отсутствуют	данные отсутствуют
746	736115.57	1288800.09	данные отсутствуют	данные отсутствуют
747	736096.59	1288814.85	данные отсутствуют	данные отсутствуют
748	736087.5	1288827.21	данные отсутствуют	данные отсутствуют
749	736085.1	1288838.23	данные отсутствуют	данные отсутствуют
750	736074.61	1288847.22	данные отсутствуют	данные отсутствуют

Государственный регистратор		ФГИС ЕГРН
полное наименование должности	подпись	инициалы, фамилия

М.П.

Выписка из Единого государственного реестра недвижимости об объекте недвижимости  
Описание местоположения земельного участка

<b>Земельный участок</b>			
(вид объекта недвижимости)			
Лист №	Раздела <b>3.2</b>	Всего листов раздела <b>3.2</b> : ____	Всего разделов: ____
Всего листов выписки: ____			
<b>30.09.2021 № 99/2021/420694959</b>			
Кадастровый номер:		<b>02:22:000000:284(единое землепользование)</b>	

Сведения о характерных точках границы земельного участка				
Система координат				
Зона №				
Номер точки	Координаты		Описание закрепления на местности	Средняя квадратическая погрешность определения координат характерных точек границ земельного участка, м
	X	Y		
1	2	3	4	5
751	736060.64	1288864.47	данные отсутствуют	данные отсутствуют
752	736050.52	1288873.2	данные отсутствуют	данные отсутствуют
753	736040.17	1288880.24	данные отсутствуют	данные отсутствуют
754	736037.39	1288890.21	данные отсутствуют	данные отсутствуют
755	736031.69	1288895.98	данные отсутствуют	данные отсутствуют
756	736021.19	1288915.5	данные отсутствуют	данные отсутствуют
757	736012.93	1288934.36	данные отсутствуют	данные отсутствуют
758	736029.96	1288933.22	данные отсутствуют	данные отсутствуют
759	736051.7	1288924.82	данные отсутствуют	данные отсутствуют
760	736056.41	1288924.53	данные отсутствуют	данные отсутствуют
761	736063.84	1288921.35	данные отсутствуют	данные отсутствуют
762	736070.7	1288919.27	данные отсутствуют	данные отсутствуют
763	736074.87	1288915.52	данные отсутствуют	данные отсутствуют
764	736080.81	1288912.61	данные отсутствуют	данные отсутствуют
765	736085.97	1288902.57	данные отсутствуют	данные отсутствуют

Государственный регистратор		ФГИС ЕГРН
полное наименование должности	подпись	инициалы, фамилия

М.П.

Раздел 3.2

Выписка из Единого государственного реестра недвижимости об объекте недвижимости  
Описание местоположения земельного участка

<b>Земельный участок</b>			
(вид объекта недвижимости)			
Лист №	Раздела <b>3.2</b>	Всего листов раздела <b>3.2</b> : ____	Всего разделов: ____
Всего листов выписки: ____			
<b>30.09.2021 № 99/2021/420694959</b>			
Кадастровый номер:		<b>02:22:000000:284(единое землепользование)</b>	

Сведения о характерных точках границы земельного участка				
Система координат				
Зона №				
Номер точки	Координаты		Описание закрепления на местности	Средняя квадратическая погрешность определения координат характерных точек границ земельного участка, м
	X	Y		
1	2	3	4	5
766	736092.22	1288884.91	данные отсутствуют	данные отсутствуют
767	736097.54	1288875.45	данные отсутствуют	данные отсутствуют
768	736104.01	1288867.87	данные отсутствуют	данные отсутствуют
769	736114.21	1288862.5	данные отсутствуют	данные отсутствуют
770	736123.23	1288859.71	данные отсутствуют	данные отсутствуют
771	736134.89	1288855.15	данные отсутствуют	данные отсутствуют
772	736150.76	1288850.37	данные отсутствуют	данные отсутствуют
773	736165.16	1288863.12	данные отсутствуют	данные отсутствуют
774	736206.59	1288833.1	данные отсутствуют	данные отсутствуют
775	736263.22	1288786.84	данные отсутствуют	данные отсутствуют
776	736303.61	1288737.56	данные отсутствуют	данные отсутствуют
777	736304.14	1288742.09	данные отсутствуют	данные отсутствуют
778	736312.72	1288751.5	данные отсутствуют	данные отсутствуют
779	736317.67	1288759.18	данные отсутствуют	данные отсутствуют
780	736319.14	1288764.53	данные отсутствуют	данные отсутствуют

Государственный регистратор		ФГИС ЕГРН
полное наименование должности	подпись	инициалы, фамилия

М.П.

<b>Земельный участок</b>			
(вид объекта недвижимости)			
Лист №	Раздела <b>3.2</b>	Всего листов раздела <b>3.2</b> : ____	Всего разделов: ____
Всего листов выписки: ____			
<b>30.09.2021 № 99/2021/420694959</b>			
Кадастровый номер:		<b>02:22:000000:284(единое землепользование)</b>	

Сведения о характерных точках границы земельного участка				
Система координат				
Зона №				
Номер точки	Координаты		Описание закрепления на местности	Средняя квадратическая погрешность определения координат характерных точек границ земельного участка, м
	X	Y		
1	2	3	4	5
781	736319.16	1288770.91	данные отсутствуют	данные отсутствуют
782	736320.32	1288782.79	данные отсутствуют	данные отсутствуют
783	736320.53	1288788.3	данные отсутствуют	данные отсутствуют
784	736320.53	1288792.9	данные отсутствуют	данные отсутствуют
785	736321.71	1288797.69	данные отсутствуют	данные отсутствуют
786	736322.13	1288802.4	данные отсутствуют	данные отсутствуют
787	736323.9	1288807.98	данные отсутствуют	данные отсутствуют
788	736325.56	1288817.21	данные отсутствуют	данные отсутствуют
789	736328.59	1288822.48	данные отсутствуют	данные отсутствуют
790	736331.38	1288829.06	данные отсутствуют	данные отсутствуют
791	736337.99	1288840.62	данные отсутствуют	данные отсутствуют
792	736339.43	1288846.22	данные отсутствуют	данные отсутствуют
793	736346.93	1288855.33	данные отсутствуют	данные отсутствуют
794	736354.22	1288866.62	данные отсутствуют	данные отсутствуют
795	736358.49	1288870.55	данные отсутствуют	данные отсутствуют

Государственный регистратор		ФГИС ЕГРН
полное наименование должности	подпись	инициалы, фамилия

М.П.

Выписка из Единого государственного реестра недвижимости об объекте недвижимости  
Описание местоположения земельного участка

Раздел 3.2

<b>Земельный участок</b>			
(вид объекта недвижимости)			
Лист №	Раздела <b>3.2</b>	Всего листов раздела <b>3.2</b> : ____	Всего разделов: ____
Всего листов выписки: ____			
<b>30.09.2021 № 99/2021/420694959</b>			
Кадастровый номер:		<b>02:22:000000:284(единое землепользование)</b>	

Сведения о характерных точках границы земельного участка				
Система координат				
Зона №				
Номер точки	Координаты		Описание закрепления на местности	Средняя квадратическая погрешность определения координат характерных точек границ земельного участка, м
	X	Y		
1	2	3	4	5
796	736364.46	1288880.39	данные отсутствуют	данные отсутствуют
797	736372.18	1288886.22	данные отсутствуют	данные отсутствуют
798	736376.93	1288873.78	данные отсутствуют	данные отсутствуют
799	736373.33	1288865.52	данные отсутствуют	данные отсутствуют
800	736370.64	1288859.68	данные отсутствуют	данные отсутствуют
801	736372.48	1288853.35	данные отсутствуют	данные отсутствуют
802	736370.9	1288846.82	данные отсутствуют	данные отсутствуют
803	736365.42	1288838.71	данные отсутствуют	данные отсутствуют
804	736360.09	1288833.7	данные отсутствуют	данные отсутствуют
805	736356.18	1288828.82	данные отсутствуют	данные отсутствуют
806	736353.83	1288823.66	данные отсутствуют	данные отсутствуют
807	736344.68	1288761.3	данные отсутствуют	данные отсутствуют
808	736346.18	1288756.87	данные отсутствуют	данные отсутствуют
809	736347.03	1288744.92	данные отсутствуют	данные отсутствуют
810	736341.4	1288738.04	данные отсутствуют	данные отсутствуют

Государственный регистратор		ФГИС ЕГРН
полное наименование должности	подпись	инициалы, фамилия

М.П.

Выписка из Единого государственного реестра недвижимости об объекте недвижимости  
Описание местоположения земельного участка

<b>Земельный участок</b>			
(вид объекта недвижимости)			
Лист №	Раздела <b>3.2</b>	Всего листов раздела <b>3.2</b> : ____	Всего разделов: ____
Всего листов выписки: ____			
<b>30.09.2021 № 99/2021/420694959</b>			
Кадастровый номер:		<b>02:22:000000:284(единое землепользование)</b>	

Сведения о характерных точках границы земельного участка				
Система координат				
Зона №				
Номер точки	Координаты		Описание закрепления на местности	Средняя квадратическая погрешность определения координат характерных точек границ земельного участка, м
	X	Y		
1	2	3	4	5
811	736339.73	1288732.41	данные отсутствуют	данные отсутствуют
812	736340.69	1288728.16	данные отсутствуют	данные отсутствуют
813	736343.84	1288724.78	данные отсутствуют	данные отсутствуют
814	736345.82	1288720.17	данные отсутствуют	данные отсутствуют
815	736347.01	1288714.73	данные отсутствуют	данные отсутствуют
816	736349.83	1288707.08	данные отсутствуют	данные отсутствуют
817	736351.41	1288696.57	данные отсутствуют	данные отсутствуют
818	736351.31	1288685.97	данные отсутствуют	данные отсутствуют
819	736357.95	1288678.73	данные отсутствуют	данные отсутствуют
820	736366.26	1288671.2	данные отсутствуют	данные отсутствуют
821	736373.79	1288663.47	данные отсутствуют	данные отсутствуют
822	736378.94	1288657.52	данные отсутствуют	данные отсутствуют
823	736386.86	1288650.39	данные отсутствуют	данные отсутствуют
824	736394.38	1288643.25	данные отсутствуют	данные отсутствуют
825	736399.93	1288637.7	данные отсутствуют	данные отсутствуют

Государственный регистратор		ФГИС ЕГРН
полное наименование должности	подпись	инициалы, фамилия

М.П.

Раздел 3.2

Выписка из Единого государственного реестра недвижимости об объекте недвижимости  
Описание местоположения земельного участка

<b>Земельный участок</b>			
(вид объекта недвижимости)			
Лист №	Раздела <b>3.2</b>	Всего листов раздела <b>3.2</b> : ____	Всего разделов: ____
Всего листов выписки: ____			
<b>30.09.2021 № 99/2021/420694959</b>			
Кадастровый номер:		<b>02:22:000000:284(единое землепользование)</b>	

Сведения о характерных точках границы земельного участка				
Система координат				
Зона №				
Номер точки	Координаты		Описание закрепления на местности	Средняя квадратическая погрешность определения координат характерных точек границ земельного участка, м
	X	Y		
1	2	3	4	5
826	736405.23	1288631.79	данные отсутствуют	данные отсутствуют
827	736402.23	1288623.22	данные отсутствуют	данные отсутствуют
828	735681.7	1289825.19	данные отсутствуют	данные отсутствуют
829	735683.94	1289825.19	данные отсутствуют	данные отсутствуют
830	735683.94	1289827.43	данные отсутствуют	данные отсутствуют
831	735681.7	1289827.43	данные отсутствуют	данные отсутствуют
832	735694.39	1283839.43	данные отсутствуют	данные отсутствуют
833	735747.22	1283836.03	данные отсутствуют	данные отсутствуют
834	735787.16	1283833.83	данные отсутствуют	данные отсутствуют
835	735844.48	1283829.78	данные отсутствуют	данные отсутствуют
836	735871.2	1283827.33	данные отсутствуют	данные отсутствуют
837	735892.02	1283822.19	данные отсутствуют	данные отсутствуют
838	735892.03	1283822.18	данные отсутствуют	данные отсутствуют
839	735912.38	1283813.6	данные отсутствуют	данные отсутствуют
840	735929.08	1283806.37	данные отсутствуют	данные отсутствуют

Государственный регистратор		ФГИС ЕГРН
полное наименование должности	подпись	инициалы, фамилия

М.П.

<b>Земельный участок</b>			
(вид объекта недвижимости)			
Лист №	Раздела <b>3.2</b>	Всего листов раздела <b>3.2</b> : ____	Всего разделов: ____
Всего листов выписки: ____			
<b>30.09.2021 № 99/2021/420694959</b>			
Кадастровый номер:		<b>02:22:000000:284(единое землепользование)</b>	

Сведения о характерных точках границы земельного участка				
Система координат				
Зона №				
Номер точки	Координаты		Описание закрепления на местности	Средняя квадратическая погрешность определения координат характерных точек границ земельного участка, м
	X	Y		
1	2	3	4	5
841	735852.59	1284166.58	данные отсутствуют	данные отсутствуют
842	735519.58	1285700.92	данные отсутствуют	данные отсутствуют
843	735512.95	1285707.52	данные отсутствуют	данные отсутствуют
844	734958.93	1285801.81	Временный межевой знак	2.5
845	734952.01	1285794.57	Временный межевой знак	2.5
846	734940.98	1285788.17	Временный межевой знак	2.5
847	734930.64	1285781.09	Временный межевой знак	2.5
848	734913.26	1285787.08	Временный межевой знак	2.5
849	734907.94	1285794.83	Временный межевой знак	2.5
850	734915.4	1285809.22	Временный межевой знак	2.5
851	734907.46	1285810.57	данные отсутствуют	данные отсутствуют
852	734866.24	1285751.37	данные отсутствуют	данные отсутствуют
853	734881.11	1285743.08	Долговременный межевой знак	2.5
854	734874.48	1285731.06	Долговременный межевой знак	2.5
855	734877.21	1285729.61	Долговременный межевой знак	2.5

Государственный регистратор		ФГИС ЕГРН
полное наименование должности	подпись	инициалы, фамилия

М.П.

Раздел 3.2

Выписка из Единого государственного реестра недвижимости об объекте недвижимости  
Описание местоположения земельного участка

<b>Земельный участок</b>			
(вид объекта недвижимости)			
Лист №	Раздела <b>3.2</b>	Всего листов раздела <b>3.2</b> : ____	Всего разделов: ____
Всего листов выписки: ____			
<b>30.09.2021 № 99/2021/420694959</b>			
Кадастровый номер:		<b>02:22:000000:284(единое землепользование)</b>	

Сведения о характерных точках границы земельного участка				
Система координат				
Зона №				
Номер точки	Координаты		Описание закрепления на местности	Средняя квадратическая погрешность определения координат характерных точек границ земельного участка, м
	X	Y		
1	2	3	4	5
856	734880.71	1285727.03	Долговременный межевой знак	2.5
857	734867.73	1285706.78	Долговременный межевой знак	2.5
858	734865.53	1285707.79	Долговременный межевой знак	2.5
859	734847.74	1285679.89	Долговременный межевой знак	2.5
860	734825.76	1285690.1	Долговременный межевой знак	2.5
861	734821.47	1285683.08	Долговременный межевой знак	2.5
862	734803.87	1285690.85	Долговременный межевой знак	2.5
863	733624.79	1283989.82	данные отсутствуют	данные отсутствуют
864	733638.53	1283987.55	данные отсутствуют	данные отсутствуют
865	733655.89	1284000.97	данные отсутствуют	данные отсутствуют
866	733656.11	1284001.1	данные отсутствуют	данные отсутствуют
867	733656.33	1284001.21	данные отсутствуют	данные отсутствуют
868	733656.56	1284001.3	данные отсутствуют	данные отсутствуют
869	733656.79	1284001.38	данные отсутствуют	данные отсутствуют
870	733657.03	1284001.43	данные отсутствуют	данные отсутствуют

Государственный регистратор		ФГИС ЕГРН
полное наименование должности	подпись	инициалы, фамилия

М.П.

Выписка из Единого государственного реестра недвижимости об объекте недвижимости  
Описание местоположения земельного участка

<b>Земельный участок</b>			
(вид объекта недвижимости)			
Лист №	Раздела <b>3.2</b>	Всего листов раздела <b>3.2</b> : ____	Всего разделов: ____
Всего листов выписки: ____			
<b>30.09.2021 № 99/2021/420694959</b>			
Кадастровый номер:		<b>02:22:000000:284(единое землепользование)</b>	

Сведения о характерных точках границы земельного участка				
Система координат				
Зона №				
Номер точки	Координаты		Описание закрепления на местности	Средняя квадратическая погрешность определения координат характерных точек границ земельного участка, м
	X	Y		
1	2	3	4	5
871	733657.28	1284001.47	данные отсутствуют	данные отсутствуют
872	733657.53	1284001.48	данные отсутствуют	данные отсутствуют
873	733657.78	1284001.47	данные отсутствуют	данные отсутствуют
874	733658.02	1284001.45	данные отсутствуют	данные отсутствуют
875	733646.08	1284003.72	данные отсутствуют	данные отсутствуют
876	734165.99	1284742.98	данные отсутствуют	данные отсутствуют
877	734254.02	1284866.23	данные отсутствуют	данные отсутствуют
878	734751.17	1285575.77	данные отсутствуют	данные отсутствуют
879	734947.24	1285360.3	данные отсутствуют	данные отсутствуют
880	735419.92	1284421.11	данные отсутствуют	данные отсутствуют
881	735466.91	1285666.46	данные отсутствуют	данные отсутствуют
882	735465.96	1285667	данные отсутствуют	данные отсутствуют
883	735466.51	1285668.05	данные отсутствуют	данные отсутствуют
884	735467.51	1285667.53	данные отсутствуют	данные отсутствуют
885	735546.54	1284592.52	данные отсутствуют	данные отсутствуют

Государственный регистратор		ФГИС ЕГРН
полное наименование должности	подпись	инициалы, фамилия

М.П.

Раздел 3.2

Выписка из Единого государственного реестра недвижимости об объекте недвижимости  
Описание местоположения земельного участка

<b>Земельный участок</b>			
(вид объекта недвижимости)			
Лист №	Раздела <b>3.2</b>	Всего листов раздела <b>3.2</b> : ____	Всего разделов: ____
Всего листов выписки: ____			
<b>30.09.2021 № 99/2021/420694959</b>			
Кадастровый номер:		<b>02:22:000000:284(единое землепользование)</b>	

Сведения о характерных точках границы земельного участка				
Система координат				
Зона №				
Номер точки	Координаты		Описание закрепления на местности	Средняя квадратическая погрешность определения координат характерных точек границ земельного участка, м
	X	Y		
1	2	3	4	5
886	735112.51	1285474.24	данные отсутствуют	данные отсутствуют
887	735123.57	1285517.02	данные отсутствуют	данные отсутствуют
888	735137.41	1285550.23	данные отсутствуют	данные отсутствуют
889	735120.8	1285572.37	данные отсутствуют	данные отсутствуют
890	735093.13	1285586.2	данные отсутствуют	данные отсутствуют
891	735065.46	1285613.87	данные отсутствуют	данные отсутствуют
892	735012.88	1285647.08	данные отсутствуют	данные отсутствуют
893	734968.64	1285642.68	данные отсутствуют	данные отсутствуют
894	734913.92	1285704.4	Долговременный межевой знак	2.5
895	734904.97	1285719.03	Долговременный межевой знак	2.5
896	734880.25	1285732.7	Долговременный межевой знак	2.5
897	734893.68	1285753.87	данные отсутствуют	данные отсутствуют
898	735478.89	1285662.88	данные отсутствуют	данные отсутствуют
899	735837.92	1284001.05	данные отсутствуют	данные отсутствуют
900	734227.69	1283894.76	данные отсутствуют	данные отсутствуют

Государственный регистратор		ФГИС ЕГРН
полное наименование должности	подпись	инициалы, фамилия

М.П.

<b>Земельный участок</b>			
(вид объекта недвижимости)			
Лист №	Раздела <b>3.2</b>	Всего листов раздела <b>3.2</b> : ____	Всего разделов: ____
Всего листов выписки: ____			
<b>30.09.2021 № 99/2021/420694959</b>			
Кадастровый номер:		<b>02:22:000000:284(единое землепользование)</b>	

Сведения о характерных точках границы земельного участка				
Система координат				
Зона №				
Номер точки	Координаты		Описание закрепления на местности	Средняя квадратическая погрешность определения координат характерных точек границ земельного участка, м
	X	Y		
1	2	3	4	5
901	734237.81	1283903.08	данные отсутствуют	данные отсутствуют
902	734226.6	1283906.31	данные отсутствуют	данные отсутствуют
903	734148.64	1283914.17	данные отсутствуют	данные отсутствуют
904	734165.47	1283897.74	данные отсутствуют	данные отсутствуют
905	734179.53	1283895.29	данные отсутствуют	данные отсутствуют
906	734225.76	1283891.04	данные отсутствуют	данные отсутствуют
907	734218.37	1283898.17	данные отсутствуют	данные отсутствуют
908	734216.37	1283898.14	данные отсутствуют	данные отсутствуют
909	734216.4	1283896.54	данные отсутствуют	данные отсутствуют
910	734218.39	1283896.58	данные отсутствуют	данные отсутствуют
911	735881.48	1284403.32	данные отсутствуют	данные отсутствуют
912	735974.46	1283976.17	данные отсутствуют	данные отсутствуют
913	736006.28	1283787.39	данные отсутствуют	данные отсутствуют
914	735978.81	1283792.68	данные отсутствуют	данные отсутствуют
915	735615.45	1285508.45	данные отсутствуют	2.5

Государственный регистратор		ФГИС ЕГРН
полное наименование должности	подпись	инициалы, фамилия

М.П.

Раздел 3.2

Выписка из Единого государственного реестра недвижимости об объекте недвижимости  
Описание местоположения земельного участка

<b>Земельный участок</b>			
(вид объекта недвижимости)			
Лист №	Раздела <b>3.2</b>	Всего листов раздела <b>3.2</b> : ____	Всего разделов: ____
Всего листов выписки: ____			
<b>30.09.2021 № 99/2021/420694959</b>			
Кадастровый номер:		<b>02:22:000000:284(единое землепользование)</b>	

Сведения о характерных точках границы земельного участка				
Система координат				
Зона №				
Номер точки	Координаты		Описание закрепления на местности	Средняя квадратическая погрешность определения координат характерных точек границ земельного участка, м
	X	Y		
1	2	3	4	5
916	735628.2	1285513.41	данные отсутствуют	2.5
917	735655.3	1285450.89	данные отсутствуют	данные отсутствуют
918	737481.19	1287120.98	Закрепление отсутствует	2.5
919	737439.79	1287213.19	Закрепление отсутствует	2.5
920	737410.94	1287202.32	данные отсутствуют	7.5
921	737384.94	1287188.14	данные отсутствуют	7.5
922	737349.48	1287178.69	данные отсутствуют	7.5
923	737247.85	1287157.41	данные отсутствуют	7.5
924	737103.67	1287105.41	данные отсутствуют	7.5
925	737037.52	1287093.6	данные отсутствуют	7.5
926	737056.3	1287040.24	данные отсутствуют	7.5
927	737084.53	1287040.24	данные отсутствуют	7.5
928	737220.02	1287079.75	данные отсутствуют	7.5
929	737392.21	1287116.45	данные отсутствуют	7.5
930	741896.15	1287897.94	-	2.5

Государственный регистратор		ФГИС ЕГРН
полное наименование должности	подпись	инициалы, фамилия

М.П.



Выписка из Единого государственного реестра недвижимости об объекте недвижимости  
Описание местоположения земельного участка

<b>Земельный участок</b>			
(вид объекта недвижимости)			
Лист №	Раздела <b>3.2</b>	Всего листов раздела <b>3.2</b> : ____	Всего разделов: ____
Всего листов выписки: ____			
<b>30.09.2021 № 99/2021/420694959</b>			
Кадастровый номер:		<b>02:22:000000:284(единое землепользование)</b>	

Сведения о характерных точках границы земельного участка				
Система координат				
Зона №				
Номер точки	Координаты		Описание закрепления на местности	Средняя квадратическая погрешность определения координат характерных точек границ земельного участка, м
	X	Y		
1	2	3	4	5
931	741909.45	1287941.2	-	2.5
932	741906.14	1287942.26	-	2.5
933	741903.72	1287943.84	-	2.5
934	741900.22	1287947.84	-	2.5
935	741871.71	1287971.18	-	2.5
936	741868.93	1287973.01	-	2.5
937	741879.89	1287996.96	-	2.5
938	741750.43	1288065.68	-	2.5
939	741682.93	1288094.53	-	2.5
940	741676.14	1288086.42	-	2.5
941	741666.46	1288044.22	-	2.5
942	741671.05	1287943.39	-	2.5
943	741691.67	1287929.64	-	2.5
944	741737.51	1287915.89	-	2.5
945	741776.47	1287915.89	-	2.5

Государственный регистратор		ФГИС ЕГРН
полное наименование должности	подпись	инициалы, фамилия

М.П.

Раздел 3.2

Выписка из Единого государственного реестра недвижимости об объекте недвижимости  
Описание местоположения земельного участка

<b>Земельный участок</b>			
(вид объекта недвижимости)			
Лист №	Раздела <b>3.2</b>	Всего листов раздела <b>3.2</b> : ____	Всего разделов: ____
Всего листов выписки: ____			
<b>30.09.2021 № 99/2021/420694959</b>			
Кадастровый номер:		<b>02:22:000000:284(единое землепользование)</b>	

Сведения о характерных точках границы земельного участка				
Система координат				
Зона №				
Номер точки	Координаты		Описание закрепления на местности	Средняя квадратическая погрешность определения координат характерных точек границ земельного участка, м
	X	Y		
1	2	3	4	5
946	738719.85	1282880.05	данные отсутствуют	данные отсутствуют
947	739011.7	1282941.48	данные отсутствуют	данные отсутствуют
948	739253.96	1282993.98	данные отсутствуют	данные отсутствуют
949	739335.07	1283015.07	данные отсутствуют	данные отсутствуют
950	739419.27	1283029.81	данные отсутствуют	данные отсутствуют
951	739442.62	1283034.87	данные отсутствуют	данные отсутствуют
952	739647.33	1283078.65	данные отсутствуют	данные отсутствуют
953	739683.69	1283087.33	данные отсутствуют	данные отсутствуют
954	739693.01	1283090.32	данные отсутствуют	данные отсутствуют
955	739725.38	1283161.57	данные отсутствуют	данные отсутствуют
956	739758.73	1283290.96	данные отсутствуют	данные отсутствуют
957	739802.76	1283424.37	данные отсутствуют	данные отсутствуют
958	739841.45	1283560.44	данные отсутствуют	данные отсутствуют
959	739880.14	1283703.19	данные отсутствуют	данные отсутствуют
960	739920.16	1283843.27	данные отсутствуют	данные отсутствуют

Государственный регистратор		ФГИС ЕГРН
полное наименование должности	подпись	инициалы, фамилия

М.П.

<b>Земельный участок</b>			
(вид объекта недвижимости)			
Лист №	Раздела <b>3.2</b>	Всего листов раздела <b>3.2</b> : ____	Всего разделов: ____
Всего листов выписки: ____			
<b>30.09.2021 № 99/2021/420694959</b>			
Кадастровый номер:		<b>02:22:000000:284(единое землепользование)</b>	

Сведения о характерных точках границы земельного участка				
Система координат				
Зона №				
Номер точки	Координаты		Описание закрепления на местности	Средняя квадратическая погрешность определения координат характерных точек границ земельного участка, м
	X	Y		
1	2	3	4	5
961	739964.19	1284018.04	данные отсутствуют	данные отсутствуют
962	739986.12	1284169.6	данные отсутствуют	данные отсутствуют
963	739972.32	1284166.42	данные отсутствуют	данные отсутствуют
964	739951.22	1284162.05	данные отсутствуют	данные отсутствуют
965	739782.79	1284105.32	данные отсутствуют	данные отсутствуют
966	739740.35	1284089.68	данные отсутствуют	данные отсутствуют
967	739654.61	1284054.5	данные отсутствуют	данные отсутствуют
968	739613.26	1284036.48	данные отсутствуют	данные отсутствуют
969	739566.2	1284017.12	данные отсутствуют	данные отсутствуют
970	739520.48	1283998.21	данные отсутствуют	данные отсутствуют
971	739511.68	1283993.38	данные отсутствуют	данные отсутствуют
972	739511.67	1283993.37	данные отсутствуют	данные отсутствуют
973	739490.12	1283985.9	данные отсутствуют	данные отсутствуют
974	739470.34	1283977.98	данные отсутствуют	данные отсутствуют
975	739455.82	1283971.82	данные отсутствуют	данные отсутствуют

Государственный регистратор		ФГИС ЕГРН
полное наименование должности	подпись	инициалы, фамилия

М.П.

Раздел 3.2

Выписка из Единого государственного реестра недвижимости об объекте недвижимости  
Описание местоположения земельного участка

<b>Земельный участок</b>			
(вид объекта недвижимости)			
Лист №	Раздела <b>3.2</b>	Всего листов раздела <b>3.2</b> : ____	Всего разделов: ____
Всего листов выписки: ____			
<b>30.09.2021 № 99/2021/420694959</b>			
Кадастровый номер:		<b>02:22:000000:284(единое землепользование)</b>	

Сведения о характерных точках границы земельного участка				
Система координат				
Зона №				
Номер точки	Координаты		Описание закрепления на местности	Средняя квадратическая погрешность определения координат характерных точек границ земельного участка, м
	X	Y		
1	2	3	4	5
976	739444.83	1283967.87	данные отсутствуют	данные отсутствуют
977	739444.82	1283967.86	данные отсутствуют	данные отсутствуют
978	739428.1	1283964.34	данные отсутствуют	данные отсутствуют
979	739406.55	1283963.01	данные отсутствуют	данные отсутствуют
980	739377.95	1283960.82	данные отсутствуют	данные отсутствуют
981	739358.18	1283959.94	данные отсутствуют	данные отсутствуют
982	739333.98	1283958.18	данные отсутствуют	данные отсутствуют
983	739299.69	1283956.87	данные отсутствуют	данные отсутствуют
984	739259.66	1283953.35	данные отсутствуют	данные отсутствуют
985	739203.37	1283952.02	данные отсутствуют	данные отсутствуют
986	739172.75	1283952.81	данные отсутствуют	данные отсутствуют
987	739160.54	1283953.3	данные отсутствуют	данные отсутствуют
988	739141.78	1283956.42	данные отсутствуют	данные отсутствуют
989	739095.61	1283964.34	данные отсутствуют	данные отсутствуют
990	739072.7	1283970.93	данные отсутствуют	данные отсутствуют

Государственный регистратор		ФГИС ЕГРН
полное наименование должности	подпись	инициалы, фамилия

М.П.

Выписка из Единого государственного реестра недвижимости об объекте недвижимости  
Описание местоположения земельного участка

<b>Земельный участок</b>			
(вид объекта недвижимости)			
Лист №	Раздела <b>3.2</b>	Всего листов раздела <b>3.2</b> : ____	Всего разделов: ____
Всего листов выписки: ____			
<b>30.09.2021 № 99/2021/420694959</b>			
Кадастровый номер:		<b>02:22:000000:284(единое землепользование)</b>	

Сведения о характерных точках границы земельного участка				
Система координат				
Зона №				
Номер точки	Координаты		Описание закрепления на местности	Средняя квадратическая погрешность определения координат характерных точек границ земельного участка, м
	X	Y		
1	2	3	4	5
991	739054.15	1283940	данные отсутствуют	данные отсутствуют
992	738980.59	1283626.61	данные отсутствуют	данные отсутствуют
993	738981.9	1283626.04	данные отсутствуют	данные отсутствуют
994	739892.29	1283839.09	данные отсутствуют	данные отсутствуют
995	739707.78	1283172.25	данные отсутствуют	данные отсутствуют
996	739694.83	1283120.45	данные отсутствуют	данные отсутствуют
997	739397.01	1283049.24	данные отсутствуют	данные отсутствуют
998	738696.78	1282884.39	данные отсутствуют	данные отсутствуют
999	738714.92	1282880.12	данные отсутствуют	данные отсутствуют
1000	739549.72	1283059.28	данные отсутствуют	0.5
1001	739551.21	1283059.28	данные отсутствуют	0.5
1002	739551.59	1283059.28	данные отсутствуют	0.5
1003	739551.59	1283059.65	данные отсутствуют	0.5
1004	739551.59	1283061.14	данные отсутствуют	0.5
1005	739551.59	1283061.52	данные отсутствуют	0.5

Государственный регистратор		ФГИС ЕГРН
полное наименование должности	подпись	инициалы, фамилия

М.П.

Раздел 3.2

Выписка из Единого государственного реестра недвижимости об объекте недвижимости  
Описание местоположения земельного участка

<b>Земельный участок</b>			
(вид объекта недвижимости)			
Лист №	Раздела <b>3.2</b>	Всего листов раздела <b>3.2</b> : ____	Всего разделов: ____
Всего листов выписки: ____			
<b>30.09.2021 № 99/2021/420694959</b>			
Кадастровый номер:		<b>02:22:000000:284(единое землепользование)</b>	

Сведения о характерных точках границы земельного участка				
Система координат				
Зона №				
Номер точки	Координаты		Описание закрепления на местности	Средняя квадратическая погрешность определения координат характерных точек границ земельного участка, м
	X	Y		
1	2	3	4	5
1006	739551.21	1283061.52	данные отсутствуют	0.5
1007	739549.72	1283061.52	данные отсутствуют	0.5
1008	739549.35	1283061.52	данные отсутствуют	0.5
1009	739549.35	1283061.14	данные отсутствуют	0.5
1010	739549.35	1283059.65	данные отсутствуют	0.5
1011	739549.35	1283059.28	данные отсутствуют	0.5
1012	739069.66	1283971.81	данные отсутствуют	данные отсутствуют
1013	739024.81	1283983.69	данные отсутствуют	данные отсутствуют
1014	738974.67	1283993.37	данные отсутствуют	данные отсутствуют
1015	738926.29	1284003.48	данные отсутствуют	данные отсутствуют
1016	738896.83	1284013.59	данные отсутствуют	данные отсутствуют
1017	738896.82	1284013.6	данные отсутствуют	данные отсутствуют
1018	738881.43	1284021.14	данные отсутствуют	данные отсутствуют
1019	738871.38	1284027.22	данные отсутствуют	данные отсутствуют
1020	738712.93	1284033.74	данные отсутствуют	данные отсутствуют

Государственный регистратор		ФГИС ЕГРН
полное наименование должности	подпись	инициалы, фамилия

М.П.

<b>Земельный участок</b>			
(вид объекта недвижимости)			
Лист №	Раздела <b>3.2</b>	Всего листов раздела <b>3.2</b> : ____	Всего разделов: ____
Всего листов выписки: ____			
<b>30.09.2021 № 99/2021/420694959</b>			
Кадастровый номер:		<b>02:22:000000:284(единое землепользование)</b>	

Сведения о характерных точках границы земельного участка				
Система координат				
Зона №				
Номер точки	Координаты		Описание закрепления на местности	Средняя квадратическая погрешность определения координат характерных точек границ земельного участка, м
	X	Y		
1	2	3	4	5
1021	738654.93	1284088.36	данные отсутствуют	данные отсутствуют
1022	738518.71	1284077.57	данные отсутствуют	данные отсутствуют
1023	738506.57	1284020.92	данные отсутствуют	данные отсутствуют
1024	738340.01	1283913.7	данные отсутствуют	данные отсутствуют
1025	738345.05	1283911.44	данные отсутствуют	данные отсутствуют
1026	738392.14	1283890.33	данные отсутствуют	данные отсутствуют
1027	738579.03	1285135.75	данные отсутствуют	2.5
1028	738303.99	1285186.95	данные отсутствуют	2.5
1029	737960.91	1285250.69	данные отсутствуют	2.5
1030	736937.26	1285429.57	данные отсутствуют	2.5
1031	736949.11	1285060.77	Долговременный межевой знак	2.5
1032	736976.18	1284525.78	данные отсутствуют	2.5
1033	736982.27	1284322.11	данные отсутствуют	2.5
1034	736946.1	1284336.41	данные отсутствуют	2.5
1035	736942.26	1284445.96	данные отсутствуют	2.5

Государственный регистратор		ФГИС ЕГРН
полное наименование должности	подпись	инициалы, фамилия

М.П.

Раздел 3.2

Выписка из Единого государственного реестра недвижимости об объекте недвижимости  
Описание местоположения земельного участка

<b>Земельный участок</b>			
(вид объекта недвижимости)			
Лист №	Раздела <b>3.2</b>	Всего листов раздела <b>3.2</b> : ____	Всего разделов: ____
Всего листов выписки: ____			
<b>30.09.2021 № 99/2021/420694959</b>			
Кадастровый номер:		<b>02:22:000000:284(единое землепользование)</b>	

Сведения о характерных точках границы земельного участка				
Система координат				
Зона №				
Номер точки	Координаты		Описание закрепления на местности	Средняя квадратическая погрешность определения координат характерных точек границ земельного участка, м
	X	Y		
1	2	3	4	5
1036	736928.95	1284805.28	данные отсутствуют	2.5
1037	736906.77	1285364.23	данные отсутствуют	2.5
1038	736909.84	1285440.08	данные отсутствуют	2.5
1039	735643.3	1285650.78	данные отсутствуют	2.5
1040	735651.7	1285600.78	данные отсутствуют	2.5
1041	735620.01	1285598.67	данные отсутствуют	2.5
1042	735608.9	1285700.71	данные отсутствуют	0.5
1043	735626.82	1285699.25	данные отсутствуют	2.5
1044	735645.29	1285685.33	данные отсутствуют	2.5
1045	735663.31	1285690.22	данные отсутствуют	2.5
1046	735695.96	1285683.78	данные отсутствуют	2.5
1047	735754.34	1285676.7	данные отсутствуют	2.5
1048	735759.16	1285673.18	данные отсутствуют	2.5
1049	735793.25	1285672.38	данные отсутствуют	2.5
1050	735824.1	1285668.88	данные отсутствуют	2.5

Государственный регистратор		ФГИС ЕГРН
полное наименование должности	подпись	инициалы, фамилия

М.П.

Выписка из Единого государственного реестра недвижимости об объекте недвижимости  
Описание местоположения земельного участка

<b>Земельный участок</b>			
(вид объекта недвижимости)			
Лист №	Раздела <b>3.2</b>	Всего листов раздела <b>3.2</b> : ____	Всего разделов: ____
Всего листов выписки: ____			
<b>30.09.2021 № 99/2021/420694959</b>			
Кадастровый номер:		<b>02:22:000000:284(единое землепользование)</b>	

Сведения о характерных точках границы земельного участка				
Система координат				
Зона №				
Номер точки	Координаты		Описание закрепления на местности	Средняя квадратическая погрешность определения координат характерных точек границ земельного участка, м
	X	Y		
1	2	3	4	5
1051	735920.56	1285651.99	данные отсутствуют	2.5
1052	736094.15	1285622.35	данные отсутствуют	2.5
1053	736382.94	1285573.8	данные отсутствуют	2.5
1054	736385.46	1285569.36	данные отсутствуют	2.5
1055	736395.55	1285567.43	данные отсутствуют	2.5
1056	736399.18	1285570.67	данные отсутствуют	2.5
1057	736494.56	1285555.46	данные отсутствуют	2.5
1058	736663.92	1285525.05	данные отсутствуют	2.5
1059	736699.81	1285519.93	данные отсутствуют	2.5
1060	736906.6	1285484.86	данные отсутствуют	2.5
1061	736907.69	1285477.01	данные отсутствуют	2.5
1062	736918.93	1285474.23	данные отсутствуют	2.5
1063	736925.21	1285484.45	данные отсутствуют	2.5
1064	736974.97	1285475.8	данные отсутствуют	2.5
1065	737015.69	1285469.75	данные отсутствуют	2.5

Государственный регистратор		ФГИС ЕГРН
полное наименование должности	подпись	инициалы, фамилия

М.П.

Раздел 3.2

Выписка из Единого государственного реестра недвижимости об объекте недвижимости  
Описание местоположения земельного участка

<b>Земельный участок</b>			
(вид объекта недвижимости)			
Лист №	Раздела <b>3.2</b>	Всего листов раздела <b>3.2</b> : ____	Всего разделов: ____
Всего листов выписки: ____			
<b>30.09.2021 № 99/2021/420694959</b>			
Кадастровый номер:		<b>02:22:000000:284(единое землепользование)</b>	

Сведения о характерных точках границы земельного участка				
Система координат				
Зона №				
Номер точки	Координаты		Описание закрепления на местности	Средняя квадратическая погрешность определения координат характерных точек границ земельного участка, м
	X	Y		
1	2	3	4	5
1066	737182.79	1285440.94	данные отсутствуют	2.5
1067	737964.51	1285306.45	данные отсутствуют	2.5
1068	738559.15	1285204.35	данные отсутствуют	2.5
1069	735623.75	1285671.38	данные отсутствуют	2.5
1070	735622.75	1285671.38	данные отсутствуют	2.5
1071	735622.74	1285670.38	данные отсутствуют	2.5
1072	735623.74	1285670.38	данные отсутствуют	2.5
1073	735624.06	1285674.03	данные отсутствуют	2.5
1074	735624.05	1285675.03	данные отсутствуют	2.5
1075	735623.05	1285675.03	данные отсутствуют	2.5
1076	735623.06	1285674.03	данные отсутствуют	2.5
1077	735623.45	1285666.88	данные отсутствуют	2.5
1078	735623.45	1285667.88	данные отсутствуют	2.5
1079	735622.45	1285667.87	данные отсутствуют	2.5
1080	735622.45	1285666.87	данные отсутствуют	2.5

Государственный регистратор		ФГИС ЕГРН
полное наименование должности	подпись	инициалы, фамилия

М.П.

<b>Земельный участок</b>			
(вид объекта недвижимости)			
Лист №	Раздела <b>3.2</b>	Всего листов раздела <b>3.2</b> : ____	Всего разделов: ____
Всего листов выписки: ____			
<b>30.09.2021 № 99/2021/420694959</b>			
Кадастровый номер:		<b>02:22:000000:284(единое землепользование)</b>	

Сведения о характерных точках границы земельного участка				
Система координат				
Зона №				
Номер точки	Координаты		Описание закрепления на местности	Средняя квадратическая погрешность определения координат характерных точек границ земельного участка, м
	X	Y		
1	2	3	4	5
1081	743023.52	1285551.78	данные отсутствуют	данные отсутствуют
1082	743020.11	1285567.36	данные отсутствуют	данные отсутствуют
1083	743020.11	1285567.38	данные отсутствуют	данные отсутствуют
1084	743020.12	1285567.42	данные отсутствуют	данные отсутствуют
1085	743020.13	1285567.44	данные отсутствуют	данные отсутствуют
1086	743069.67	1285622.33	данные отсутствуют	данные отсутствуют
1087	743084.62	1285638.38	данные отсутствуют	данные отсутствуют
1088	743099.53	1285655.14	данные отсутствуют	данные отсутствуют
1089	743087.32	1285647.36	данные отсутствуют	данные отсутствуют
1090	743087.01	1285647.16	данные отсутствуют	данные отсутствуют
1091	743065.6	1285624.16	данные отсутствуют	данные отсутствуют
1092	743040.58	1285596.73	данные отсутствуют	данные отсутствуют
1093	743032.19	1285587.52	данные отсутствуют	данные отсутствуют
1094	743010.82	1285575.97	данные отсутствуют	данные отсутствуют
1095	743002.14	1285566.29	данные отсутствуют	данные отсутствуют

Государственный регистратор		ФГИС ЕГРН
полное наименование должности	подпись	инициалы, фамилия

М.П.

Раздел 3.2

Выписка из Единого государственного реестра недвижимости об объекте недвижимости  
Описание местоположения земельного участка

<b>Земельный участок</b>			
(вид объекта недвижимости)			
Лист №	Раздела <b>3.2</b>	Всего листов раздела <b>3.2</b> : ____	Всего разделов: ____
Всего листов выписки: ____			
<b>30.09.2021 № 99/2021/420694959</b>			
Кадастровый номер:		<b>02:22:000000:284(единое землепользование)</b>	

Сведения о характерных точках границы земельного участка				
Система координат				
Зона №				
Номер точки	Координаты		Описание закрепления на местности	Средняя квадратическая погрешность определения координат характерных точек границ земельного участка, м
	X	Y		
1	2	3	4	5
1096	742989.64	1285549.56	данные отсутствуют	данные отсутствуют
1097	742902.85	1285438.15	данные отсутствуют	данные отсутствуют
1098	742862.74	1285386.68	данные отсутствуют	данные отсутствуют
1099	742860.52	1285383.98	данные отсутствуют	данные отсутствуют
1100	742820.18	1285415.82	данные отсутствуют	данные отсутствуют
1101	742724.5	1285294.61	данные отсутствуют	данные отсутствуют
1102	742687.2	1285247.36	данные отсутствуют	данные отсутствуют
1103	742672.98	1285240.76	данные отсутствуют	данные отсутствуют
1104	742567.05	1285105.55	данные отсутствуют	данные отсутствуют
1105	742565.63	1285106.81	данные отсутствуют	данные отсутствуют
1106	742558.29	1285097.82	данные отсутствуют	данные отсутствуют
1107	742554.79	1285097.29	данные отсутствуют	данные отсутствуют
1108	742522.75	1285122.69	данные отсутствуют	данные отсутствуют
1109	742478.65	1285068.93	данные отсутствуют	данные отсутствуют
1110	742476.74	1285070.07	данные отсутствуют	данные отсутствуют

Государственный регистратор		ФГИС ЕГРН
полное наименование должности	подпись	инициалы, фамилия

М.П.

Выписка из Единого государственного реестра недвижимости об объекте недвижимости  
Описание местоположения земельного участка

<b>Земельный участок</b>			
(вид объекта недвижимости)			
Лист №	Раздела <b>3.2</b>	Всего листов раздела <b>3.2</b> : ____	Всего разделов: ____
Всего листов выписки: ____			
<b>30.09.2021 № 99/2021/420694959</b>			
Кадастровый номер:		<b>02:22:000000:284(единое землепользование)</b>	

Сведения о характерных точках границы земельного участка				
Система координат				
Зона №				
Номер точки	Координаты		Описание закрепления на местности	Средняя квадратическая погрешность определения координат характерных точек границ земельного участка, м
	X	Y		
1	2	3	4	5
1111	742470.63	1285062.4	данные отсутствуют	данные отсутствуют
1112	742469.48	1285063.07	данные отсутствуют	данные отсутствуют
1113	742466.02	1285058.8	данные отсутствуют	данные отсутствуют
1114	742434.65	1285080.15	данные отсутствуют	данные отсутствуют
1115	742430.98	1285073.97	данные отсутствуют	данные отсутствуют
1116	742540.67	1285010.27	данные отсутствуют	данные отсутствуют
1117	741749.71	1284700.69	данные отсутствуют	2.5
1118	741483.1	1284724.61	данные отсутствуют	2.5
1119	741156.59	1284754.29	данные отсутствуют	2.5
1120	741007.49	1284765.9	данные отсутствуют	2.5
1121	740887.8	1284760.29	данные отсутствуют	2.5
1122	740662.54	1284713.3	данные отсутствуют	2.5
1123	740464.45	1284677.65	данные отсутствуют	2.5
1124	740306.49	1284657.06	данные отсутствуют	2.5
1125	740179.45	1284653.53	данные отсутствуют	2.5

Государственный регистратор		ФГИС ЕГРН
полное наименование должности	подпись	инициалы, фамилия

М.П.

Раздел 3.2

Выписка из Единого государственного реестра недвижимости об объекте недвижимости  
Описание местоположения земельного участка

<b>Земельный участок</b>			
(вид объекта недвижимости)			
Лист №	Раздела <b>3.2</b>	Всего листов раздела <b>3.2</b> : ____	Всего разделов: ____
Всего листов выписки: ____			
<b>30.09.2021 № 99/2021/420694959</b>			
Кадастровый номер:		<b>02:22:000000:284(единое землепользование)</b>	

Сведения о характерных точках границы земельного участка				
Система координат				
Зона №				
Номер точки	Координаты		Описание закрепления на местности	Средняя квадратическая погрешность определения координат характерных точек границ земельного участка, м
	X	Y		
1	2	3	4	5
1126	740182.47	1284656.78	данные отсутствуют	2.5
1127	740188.21	1284664.44	данные отсутствуют	2.5
1128	740188.22	1284664.45	данные отсутствуют	2.5
1129	740188.23	1284664.47	данные отсутствуют	2.5
1130	740190.63	1284676.44	данные отсутствуют	2.5
1131	740190.63	1284676.46	данные отсутствуют	2.5
1132	740190.63	1284676.48	данные отсутствуют	2.5
1133	740186.74	1284694.18	данные отсутствуют	2.5
1134	740186.73	1284694.2	данные отсутствуют	2.5
1135	740183.21	1284701.91	данные отсутствуют	2.5
1136	740259.3	1284703.22	данные отсутствуют	2.5
1137	740293.43	1284704.23	данные отсутствуют	2.5
1138	740403.36	1284711.32	данные отсутствуют	2.5
1139	740411.86	1284707.59	данные отсутствуют	2.5
1140	740439.42	1284714.48	данные отсутствуют	2.5

Государственный регистратор		ФГИС ЕГРН
полное наименование должности	подпись	инициалы, фамилия

М.П.

<b>Земельный участок</b>			
(вид объекта недвижимости)			
Лист №	Раздела <b>3.2</b>	Всего листов раздела <b>3.2</b> : ____	Всего разделов: ____
Всего листов выписки: ____			
<b>30.09.2021 № 99/2021/420694959</b>			
Кадастровый номер:		<b>02:22:000000:284(единое землепользование)</b>	

Сведения о характерных точках границы земельного участка				
Система координат				
Зона №				
Номер точки	Координаты		Описание закрепления на местности	Средняя квадратическая погрешность определения координат характерных точек границ земельного участка, м
	X	Y		
1	2	3	4	5
1141	740475.54	1284728.24	данные отсутствуют	2.5
1142	740597.54	1284753.08	данные отсутствуют	2.5
1143	740605.7	1284751.87	данные отсутствуют	2.5
1144	740609.59	1284755.06	данные отсутствуют	2.5
1145	740796.12	1284791.19	данные отсутствуют	2.5
1146	740803.74	1284789.7	данные отсутствуют	2.5
1147	740807.16	1284793.13	данные отсутствуют	2.5
1148	740922.83	1284815.81	данные отсутствуют	2.5
1149	740926.14	1284813.64	данные отсутствуют	2.5
1150	740935.33	1284816.99	данные отсутствуют	2.5
1151	740988.1	1284813.16	данные отсутствуют	2.5
1152	741111.3	1284801.68	данные отсутствуют	2.5
1153	741188.18	1284797.36	данные отсутствуют	2.5
1154	741192.02	1284795.48	данные отсутствуют	2.5
1155	741198.51	1284796.21	данные отсутствуют	2.5

Государственный регистратор		ФГИС ЕГРН
полное наименование должности	подпись	инициалы, фамилия

М.П.

Раздел 3.2

Выписка из Единого государственного реестра недвижимости об объекте недвижимости  
Описание местоположения земельного участка

<b>Земельный участок</b>			
(вид объекта недвижимости)			
Лист №	Раздела <b>3.2</b>	Всего листов раздела <b>3.2</b> : ____	Всего разделов: ____
Всего листов выписки: ____			
<b>30.09.2021 № 99/2021/420694959</b>			
Кадастровый номер:		<b>02:22:000000:284(единое землепользование)</b>	

Сведения о характерных точках границы земельного участка				
Система координат				
Зона №				
Номер точки	Координаты		Описание закрепления на местности	Средняя квадратическая погрешность определения координат характерных точек границ земельного участка, м
	X	Y		
1	2	3	4	5
1156	741244.43	1284793.11	данные отсутствуют	2.5
1157	741300.66	1284786.65	данные отсутствуют	2.5
1158	741304.83	1284787.17	данные отсутствуют	2.5
1159	741405.34	1284779.27	данные отсутствуют	2.5
1160	741479.28	1284775.07	данные отсутствуют	2.5
1161	741499.96	1284771.19	данные отсутствуют	2.5
1162	741532.86	1284769.46	данные отсутствуют	2.5
1163	741715.04	1284756.94	данные отсутствуют	2.5
1164	741850.16	1284745.38	данные отсутствуют	2.5
1165	741896.95	1284741.89	данные отсутствуют	2.5
1166	741942.98	1284739.22	данные отсутствуют	2.5
1167	741973.54	1284740.19	данные отсутствуют	2.5
1168	742025.05	1284744.44	данные отсутствуют	2.5
1169	742060.96	1284751.23	данные отсутствуют	2.5
1170	742099.27	1284763.13	данные отсутствуют	2.5

Государственный регистратор		ФГИС ЕГРН
полное наименование должности	подпись	инициалы, фамилия

М.П.



Выписка из Единого государственного реестра недвижимости об объекте недвижимости  
Описание местоположения земельного участка

<b>Земельный участок</b>			
(вид объекта недвижимости)			
Лист №	Раздела <b>3.2</b>	Всего листов раздела <b>3.2</b> : ____	Всего разделов: ____
Всего листов выписки: ____			
<b>30.09.2021 № 99/2021/420694959</b>			
Кадастровый номер:		<b>02:22:000000:284(единое землепользование)</b>	

Сведения о характерных точках границы земельного участка				
Система координат				
Зона №				
Номер точки	Координаты		Описание закрепления на местности	Средняя квадратическая погрешность определения координат характерных точек границ земельного участка, м
	X	Y		
1	2	3	4	5
1171	742124.02	1284773.62	данные отсутствуют	2.5
1172	742167.05	1284798.04	данные отсутствуют	2.5
1173	742190.63	1284813.21	данные отсутствуют	2.5
1174	742209.56	1284829.63	данные отсутствуют	2.5
1175	742257.83	1284877.72	данные отсутствуют	2.5
1176	742266.77	1284879.06	данные отсутствуют	2.5
1177	742283.7	1284907.86	данные отсутствуют	2.5
1178	742290.3	1284911.33	данные отсутствуют	2.5
1179	742291.51	1284913.38	данные отсутствуют	2.5
1180	742292.86	1284914.11	данные отсутствуют	2.5
1181	742410.77	1285096.43	данные отсутствуют	2.5
1182	742434.64	1285080.15	данные отсутствуют	2.5
1183	742431	1285074	данные отсутствуют	2.5
1184	742305.52	1284862.42	данные отсутствуют	2.5
1185	742202.78	1284767.46	данные отсутствуют	2.5

Государственный регистратор		ФГИС ЕГРН
полное наименование должности	подпись	инициалы, фамилия

М.П.

Раздел 3.2

Выписка из Единого государственного реестра недвижимости об объекте недвижимости  
Описание местоположения земельного участка

<b>Земельный участок</b>			
(вид объекта недвижимости)			
Лист №	Раздела <b>3.2</b>	Всего листов раздела <b>3.2</b> : ____	Всего разделов: ____
Всего листов выписки: ____			
<b>30.09.2021 № 99/2021/420694959</b>			
Кадастровый номер:		<b>02:22:000000:284(единое землепользование)</b>	

Сведения о характерных точках границы земельного участка				
Система координат				
Зона №				
Номер точки	Координаты		Описание закрепления на местности	Средняя квадратическая погрешность определения координат характерных точек границ земельного участка, м
	X	Y		
1	2	3	4	5
1186	742071.66	1284715.66	данные отсутствуют	2.5
1187	741958.62	1284700.74	данные отсутствуют	2.5
1188	741824.93	1284704.54	данные отсутствуют	2.5
1189	740470.4	1284709.01	данные отсутствуют	2.5
1190	740470.31	1284711	данные отсутствуют	2.5
1191	740468.31	1284710.91	данные отсутствуют	2.5
1192	740468.4	1284708.92	данные отсутствуют	2.5
1193	740130.78	1284651.07	данные отсутствуют	2.5
1194	739894.66	1284818.31	данные отсутствуют	2.5
1195	739875.89	1284812.63	данные отсутствуют	2.5
1196	739873.49	1284819.42	данные отсутствуют	2.5
1197	739872.42	1284822.54	данные отсутствуют	2.5
1198	739870.03	1284821.67	данные отсутствуют	2.5
1199	739868.51	1284828.19	данные отсутствуют	2.5
1200	739858.07	1284868.8	данные отсутствуют	2.5

Государственный регистратор		ФГИС ЕГРН
полное наименование должности	подпись	инициалы, фамилия

М.П.

<b>Земельный участок</b>			
(вид объекта недвижимости)			
Лист №	Раздела <b>3.2</b>	Всего листов раздела <b>3.2</b> : ____	Всего разделов: ____
Всего листов выписки: ____			
<b>30.09.2021 № 99/2021/420694959</b>			
Кадастровый номер:		<b>02:22:000000:284(единое землепользование)</b>	

Сведения о характерных точках границы земельного участка				
Система координат				
Зона №				
Номер точки	Координаты		Описание закрепления на местности	Средняя квадратическая погрешность определения координат характерных точек границ земельного участка, м
	X	Y		
1	2	3	4	5
1201	739863.43	1284866.55	данные отсутствуют	2.5
1202	739938.02	1284811.82	данные отсутствуют	2.5
1203	739944.07	1284813.3	данные отсутствуют	2.5
1204	739975.68	1284787.21	данные отсутствуют	2.5
1205	740022.02	1284759.21	данные отсутствуют	2.5
1206	740023.65	1284758.22	данные отсутствуют	2.5
1207	740024.22	1284757.79	данные отсутствуют	2.5
1208	740063.7	1284727.71	данные отсутствуют	2.5
1209	740097.53	1284714.56	данные отсутствуют	2.5
1210	740144.52	1284708.92	данные отсутствуют	2.5
1211	743138.12	1283444.2	Закрепление отсутствует	2.5
1212	743162.32	1283474.86	Закрепление отсутствует	2.5
1213	742931.13	1283815.01	Закрепление отсутствует	2.5
1214	742804.01	1284018.4	Закрепление отсутствует	2.5
1215	742778.59	1284040.19	Закрепление отсутствует	2.5

Государственный регистратор		ФГИС ЕГРН
полное наименование должности	подпись	инициалы, фамилия

М.П.

Раздел 3.2

Выписка из Единого государственного реестра недвижимости об объекте недвижимости  
Описание местоположения земельного участка

<b>Земельный участок</b>			
(вид объекта недвижимости)			
Лист №	Раздела <b>3.2</b>	Всего листов раздела <b>3.2</b> : ____	Всего разделов: ____
Всего листов выписки: ____			
<b>30.09.2021 № 99/2021/420694959</b>			
Кадастровый номер:		<b>02:22:000000:284(единое землепользование)</b>	

Сведения о характерных точках границы земельного участка				
Система координат				
Зона №				
Номер точки	Координаты		Описание закрепления на местности	Средняя квадратическая погрешность определения координат характерных точек границ земельного участка, м
	X	Y		
1	2	3	4	5
1216	742778.59	1283989.34	Закрепление отсутствует	2.5
1217	742992.87	1283673.36	Закрепление отсутствует	2.5
1218	736435.18	1288637.53	данные отсутствуют	данные отсутствуют
1219	736427.71	1288645.12	данные отсутствуют	данные отсутствуют
1220	736388.65	1288652.6	данные отсутствуют	данные отсутствуют
1221	736441.85	1288710.43	данные отсутствуют	данные отсутствуют
1222	736530.69	1288849.6	данные отсутствуют	данные отсутствуют
1223	736529.95	1288739.98	данные отсутствуют	данные отсутствуют
1224	736532.53	1288731.36	данные отсутствуют	данные отсутствуют
1225	736531.36	1288729.84	данные отсутствуют	данные отсутствуют
1226	736518.41	1288711.68	данные отсутствуют	данные отсутствуют
1227	736508.56	1288698.35	данные отсутствуют	данные отсутствуют
1228	736496.4	1288687.16	данные отсутствуют	данные отсутствуют
1229	736477.48	1288674.21	данные отсутствуют	данные отсутствуют
1230	736460.13	1288661.1	данные отсутствуют	данные отсутствуют

Государственный регистратор		ФГИС ЕГРН
полное наименование должности	подпись	инициалы, фамилия

М.П.

Выписка из Единого государственного реестра недвижимости об объекте недвижимости  
Описание местоположения земельного участка

<b>Земельный участок</b>			
(вид объекта недвижимости)			
Лист №	Раздела <b>3.2</b>	Всего листов раздела <b>3.2</b> : ____	Всего разделов: ____
Всего листов выписки: ____			
<b>30.09.2021 № 99/2021/420694959</b>			
Кадастровый номер:		<b>02:22:000000:284(единое землепользование)</b>	

Сведения о характерных точках границы земельного участка				
Система координат				
Зона №				
Номер точки	Координаты		Описание закрепления на местности	Средняя квадратическая погрешность определения координат характерных точек границ земельного участка, м
	X	Y		
1	2	3	4	5
1231	736460.12	1288661.09	данные отсутствуют	данные отсутствуют
1232	736440.38	1288642.15	данные отсутствуют	данные отсутствуют
1233	749094.14	1284753.37	данные отсутствуют	данные отсутствуют
1234	748831.91	1285008.21	данные отсутствуют	данные отсутствуют
1235	748480.88	1285501.15	данные отсутствуют	данные отсутствуют
1236	748465.94	1285587.04	данные отсутствуют	данные отсутствуют
1237	748387.52	1285743.88	данные отсутствуют	данные отсутствуют
1238	748257.23	1285880.54	данные отсутствуют	данные отсутствуют
1239	748111.86	1286117.29	данные отсутствуют	данные отсутствуют
1240	748103.7	1286244.29	данные отсутствуют	данные отсутствуют
1241	748049.55	1286374.82	данные отсутствуют	данные отсутствуют
1242	747692.92	1286953.83	данные отсутствуют	данные отсутствуют
1243	747416.58	1287349.66	данные отсутствуют	данные отсутствуют
1244	747379.23	1287390.74	данные отсутствуют	данные отсутствуют
1245	747368.75	1287407.06	данные отсутствуют	данные отсутствуют

Государственный регистратор		ФГИС ЕГРН
полное наименование должности	подпись	инициалы, фамилия

М.П.

Раздел 3.2

Выписка из Единого государственного реестра недвижимости об объекте недвижимости  
Описание местоположения земельного участка

<b>Земельный участок</b>			
(вид объекта недвижимости)			
Лист №	Раздела <b>3.2</b>	Всего листов раздела <b>3.2</b> : ____	Всего разделов: ____
Всего листов выписки: ____			
<b>30.09.2021 № 99/2021/420694959</b>			
Кадастровый номер:		<b>02:22:000000:284(единое землепользование)</b>	

Сведения о характерных точках границы земельного участка				
Система координат				
Зона №				
Номер точки	Координаты		Описание закрепления на местности	Средняя квадратическая погрешность определения координат характерных точек границ земельного участка, м
	X	Y		
1	2	3	4	5
1246	747379.71	1287424.69	данные отсутствуют	данные отсутствуют
1247	747406.04	1287426.19	данные отсутствуют	данные отсутствуют
1248	747441.46	1287412.09	данные отсутствуют	данные отсутствуют
1249	747442.37	1287434.79	данные отсутствуют	данные отсутствуют
1250	747363.26	1287560.22	данные отсутствуют	данные отсутствуют
1251	747283.7	1287650.57	данные отсутствуют	данные отсутствуют
1252	747325.68	1287683.35	данные отсутствуют	данные отсутствуют
1253	747275.68	1287747.81	данные отсутствуют	данные отсутствуют
1254	747208.63	1287782.67	данные отсутствуют	данные отсутствуют
1255	746987.48	1288033.54	данные отсутствуют	данные отсутствуют
1256	746780.86	1288254.7	данные отсутствуют	данные отсутствуют
1257	746677.09	1288182.79	данные отсутствуют	данные отсутствуют
1258	746684.3	1288170.4	данные отсутствуют	данные отсутствуют
1259	746692.62	1288144.33	данные отсутствуют	данные отсутствуют
1260	746697.05	1288122.23	данные отсутствуют	данные отсутствуют

Государственный регистратор		ФГИС ЕГРН
полное наименование должности	подпись	инициалы, фамилия

М.П.

<b>Земельный участок</b>			
(вид объекта недвижимости)			
Лист №	Раздела <b>3.2</b>	Всего листов раздела <b>3.2</b> : ____	Всего разделов: ____
Всего листов выписки: ____			
<b>30.09.2021 № 99/2021/420694959</b>			
Кадастровый номер:		<b>02:22:000000:284(единое землепользование)</b>	

Сведения о характерных точках границы земельного участка				
Система координат				
Зона №				
Номер точки	Координаты		Описание закрепления на местности	Средняя квадратическая погрешность определения координат характерных точек границ земельного участка, м
	X	Y		
1	2	3	4	5
1261	746696.11	1288115.08	данные отсутствуют	данные отсутствуют
1262	746692.22	1288108.73	данные отсутствуют	данные отсутствуют
1263	746686.05	1288103.7	данные отсутствуют	данные отсутствуют
1264	746677.46	1288102.25	данные отсутствуют	данные отсутствуют
1265	746669.81	1288103.7	данные отсутствуют	данные отсутствуют
1266	746663.24	1288109.13	данные отсутствуют	данные отсутствуют
1267	746658.27	1288120.38	данные отсутствуют	данные отсутствуют
1268	746650.89	1288144.2	данные отсутствуют	данные отсутствуют
1269	746644.89	1288160.49	данные отсутствуют	данные отсутствуют
1270	746128.5	1287802.71	данные отсутствуют	данные отсутствуют
1271	744156.81	1287373.07	данные отсутствуют	данные отсутствуют
1272	744240.3	1287218.01	данные отсутствуют	данные отсутствуют
1273	744579.96	1286538.72	данные отсутствуют	данные отсутствуют
1274	744874.31	1286013.41	данные отсутствуют	данные отсутствуют
1275	745019.22	1285433.75	данные отсутствуют	данные отсутствуют

Государственный регистратор		ФГИС ЕГРН
полное наименование должности	подпись	инициалы, фамилия

М.П.

Раздел 3.2

Выписка из Единого государственного реестра недвижимости об объекте недвижимости  
Описание местоположения земельного участка

<b>Земельный участок</b>			
(вид объекта недвижимости)			
Лист №	Раздела <b>3.2</b>	Всего листов раздела <b>3.2</b> : ____	Всего разделов: ____
Всего листов выписки: ____			
<b>30.09.2021 № 99/2021/420694959</b>			
Кадастровый номер:		<b>02:22:000000:284(единое землепользование)</b>	

Сведения о характерных точках границы земельного участка				
Система координат				
Зона №				
Номер точки	Координаты		Описание закрепления на местности	Средняя квадратическая погрешность определения координат характерных точек границ земельного участка, м
	X	Y		
1	2	3	4	5
1276	745064.51	1285279.78	данные отсутствуют	данные отсутствуют
1277	745100.74	1285171.09	данные отсутствуют	данные отсутствуют
1278	745127.91	1285080.52	данные отсутствуют	данные отсутствуют
1279	745161.83	1284990.64	данные отсутствуют	данные отсутствуют
1280	745187.07	1284941.56	данные отсутствуют	данные отсутствуют
1281	745216.54	1284881.14	данные отсутствуют	данные отсутствуют
1282	745209.18	1284865.17	данные отсутствуют	данные отсутствуют
1283	745218.48	1284840.51	данные отсутствуют	данные отсутствуют
1284	745127.61	1284777.44	данные отсутствуют	данные отсутствуют
1285	745192.64	1284681.25	данные отсутствуют	данные отсутствуют
1286	745333.87	1284573.07	данные отсутствуют	данные отсутствуют
1287	745248.69	1284517.58	данные отсутствуют	данные отсутствуют
1288	745248.75	1284517.47	данные отсутствуют	данные отсутствуют
1289	745545.51	1284674.24	данные отсутствуют	данные отсутствуют
1290	745545.02	1284574.91	данные отсутствуют	данные отсутствуют

Государственный регистратор		ФГИС ЕГРН
полное наименование должности	подпись	инициалы, фамилия

М.П.

Выписка из Единого государственного реестра недвижимости об объекте недвижимости  
Описание местоположения земельного участка

<b>Земельный участок</b>			
(вид объекта недвижимости)			
Лист №	Раздела <b>3.2</b>	Всего листов раздела <b>3.2</b> : ____	Всего разделов: ____
Всего листов выписки: ____			
<b>30.09.2021 № 99/2021/420694959</b>			
Кадастровый номер:		<b>02:22:000000:284(единое землепользование)</b>	

Сведения о характерных точках границы земельного участка				
Система координат				
Зона №				
Номер точки	Координаты		Описание закрепления на местности	Средняя квадратическая погрешность определения координат характерных точек границ земельного участка, м
	X	Y		
1	2	3	4	5
1291	745640.8	1284454.16	данные отсутствуют	данные отсутствуют
1292	745728.12	1284286.34	данные отсутствуют	данные отсутствуют
1293	745728.55	1284285.24	данные отсутствуют	данные отсутствуют
1294	745735.55	1284269.47	данные отсутствуют	данные отсутствуют
1295	745907.05	1284329.86	данные отсутствуют	данные отсутствуют
1296	745880	1284350	данные отсутствуют	данные отсутствуют
1297	745860	1284410	данные отсутствуют	данные отсутствуют
1298	745877.22	1284820.18	данные отсутствуют	данные отсутствуют
1299	746023.39	1285099.94	данные отсутствуют	данные отсутствуют
1300	746021.43	1285102.55	данные отсутствуют	данные отсутствуют
1301	746019.71	1285105.15	данные отсутствуют	данные отсутствуют
1302	746018.23	1285107.72	данные отсутствуют	данные отсутствуют
1303	746016.99	1285110.28	данные отсутствуют	данные отсутствуют
1304	746015.99	1285112.83	данные отсутствуют	данные отсутствуют
1305	746015.24	1285115.35	данные отсутствуют	данные отсутствуют

Государственный регистратор		ФГИС ЕГРН
полное наименование должности	подпись	инициалы, фамилия

М.П.

Выписка из Единого государственного реестра недвижимости об объекте недвижимости  
Описание местоположения земельного участка

<b>Земельный участок</b>			
(вид объекта недвижимости)			
Лист №	Раздела <b>3.2</b>	Всего листов раздела <b>3.2</b> : ____	Всего разделов: ____
Всего листов выписки: ____			
<b>30.09.2021 № 99/2021/420694959</b>			
Кадастровый номер:		<b>02:22:000000:284(единое землепользование)</b>	

Сведения о характерных точках границы земельного участка				
Система координат				
Зона №				
Номер точки	Координаты		Описание закрепления на местности	Средняя квадратическая погрешность определения координат характерных точек границ земельного участка, м
	X	Y		
1	2	3	4	5
1306	746014.72	1285117.86	данные отсутствуют	данные отсутствуют
1307	746014.44	1285120.35	данные отсутствуют	данные отсутствуют
1308	746014.41	1285122.82	данные отсутствуют	данные отсутствуют
1309	746014.62	1285125.27	данные отсутствуют	данные отсутствуют
1310	746014.96	1285127.14	данные отсутствуют	данные отсутствуют
1311	746015.48	1285129.04	данные отсутствуют	данные отсутствуют
1312	746016.16	1285130.95	данные отсутствуют	данные отсутствуют
1313	746016.98	1285132.86	данные отсутствуют	данные отсутствуют
1314	746017.93	1285134.75	данные отсутствуют	данные отсутствуют
1315	746018.98	1285136.59	данные отсутствуют	данные отсутствуют
1316	746020.13	1285138.38	данные отсутствуют	данные отсутствуют
1317	746021.34	1285140.08	данные отсутствуют	данные отсутствуют
1318	746022.61	1285141.69	данные отсутствуют	данные отсутствуют
1319	746023.92	1285143.18	данные отсутствуют	данные отсутствуют
1320	746025.4	1285144.68	данные отсутствуют	данные отсутствуют

Государственный регистратор		ФГИС ЕГРН
полное наименование должности	подпись	инициалы, фамилия

М.П.

<b>Земельный участок</b>			
(вид объекта недвижимости)			
Лист №	Раздела <b>3.2</b>	Всего листов раздела <b>3.2</b> : ____	Всего разделов: ____
Всего листов выписки: ____			
<b>30.09.2021 № 99/2021/420694959</b>			
Кадастровый номер:		<b>02:22:000000:284(единое землепользование)</b>	

Сведения о характерных точках границы земельного участка				
Система координат				
Зона №				
Номер точки	Координаты		Описание закрепления на местности	Средняя квадратическая погрешность определения координат характерных точек границ земельного участка, м
	X	Y		
1	2	3	4	5
1321	746027	1285146.14	данные отсутствуют	данные отсутствуют
1322	746028.71	1285147.53	данные отсутствуют	данные отсутствуют
1323	746030.52	1285148.84	данные отсутствуют	данные отсутствуют
1324	746032.4	1285150.06	данные отсутствуют	данные отсутствуют
1325	746034.35	1285151.17	данные отсутствуют	данные отсутствуют
1326	746036.35	1285152.15	данные отсутствуют	данные отсутствуют
1327	746038.37	1285153	данные отсутствуют	данные отсутствуют
1328	746040.41	1285153.7	данные отсутствуют	данные отсутствуют
1329	746042.46	1285154.22	данные отсутствуют	данные отсутствуют
1330	746043.85	1285154.5	данные отсутствуют	данные отсутствуют
1331	746045.29	1285154.75	данные отсутствуют	данные отсутствуют
1332	746046.78	1285154.94	данные отсутствуют	данные отсутствуют
1333	746048.29	1285155.09	данные отсутствуют	данные отсутствуют
1334	746049.85	1285155.16	данные отсутствуют	данные отсутствуют
1335	746051.3	1285155.16	данные отсутствуют	данные отсутствуют

Государственный регистратор		ФГИС ЕГРН
полное наименование должности	подпись	инициалы, фамилия

М.П.

Раздел 3.2

Выписка из Единого государственного реестра недвижимости об объекте недвижимости  
Описание местоположения земельного участка

<b>Земельный участок</b>			
(вид объекта недвижимости)			
Лист №	Раздела <b>3.2</b>	Всего листов раздела <b>3.2</b> : ____	Всего разделов: ____
Всего листов выписки: ____			
<b>30.09.2021 № 99/2021/420694959</b>			
Кадастровый номер:		<b>02:22:000000:284(единое землепользование)</b>	

Сведения о характерных точках границы земельного участка				
Система координат				
Зона №				
Номер точки	Координаты		Описание закрепления на местности	Средняя квадратическая погрешность определения координат характерных точек границ земельного участка, м
	X	Y		
1	2	3	4	5
1336	746052.77	1285155.07	данные отсутствуют	данные отсутствуют
1337	746054.2	1285154.89	данные отсутствуют	данные отсутствуют
1338	746055.56	1285154.6	данные отсутствуют	данные отсутствуют
1339	746056.84	1285154.19	данные отсутствуют	данные отсутствуют
1340	746058.36	1285153.5	данные отсутствуют	данные отсутствуют
1341	746059.82	1285152.59	данные отсутствуют	данные отсутствуют
1342	746061.24	1285151.5	данные отсутствуют	данные отсутствуют
1343	746062.6	1285150.26	данные отсутствуют	данные отсутствуют
1344	746063.89	1285148.9	данные отсутствуют	данные отсутствуют
1345	746065.11	1285147.44	данные отсутствуют	данные отсутствуют
1346	746066.24	1285145.92	данные отсутствуют	данные отсутствуют
1347	746067.28	1285144.36	данные отсутствуют	данные отсутствуют
1348	746068.21	1285142.79	данные отсутствуют	данные отсутствуют
1349	746069.04	1285141.25	данные отсутствуют	данные отсутствуют
1350	746069.78	1285139.64	данные отсутствуют	данные отсутствуют

Государственный регистратор		ФГИС ЕГРН
полное наименование должности	подпись	инициалы, фамилия

М.П.

Выписка из Единого государственного реестра недвижимости об объекте недвижимости  
Описание местоположения земельного участка

<b>Земельный участок</b>			
(вид объекта недвижимости)			
Лист №	Раздела <b>3.2</b>	Всего листов раздела <b>3.2</b> : ____	Всего разделов: ____
Всего листов выписки: ____			
<b>30.09.2021 № 99/2021/420694959</b>			
Кадастровый номер:		<b>02:22:000000:284(единое землепользование)</b>	

Сведения о характерных точках границы земельного участка				
Система координат				
Зона №				
Номер точки	Координаты		Описание закрепления на местности	Средняя квадратическая погрешность определения координат характерных точек границ земельного участка, м
	X	Y		
1	2	3	4	5
1351	746070.39	1285137.94	данные отсутствуют	данные отсутствуют
1352	746070.9	1285136.18	данные отсутствуют	данные отсутствуют
1353	746071.31	1285134.36	данные отсутствуют	данные отсутствуют
1354	746071.63	1285132.51	данные отсутствуют	данные отсутствуют
1355	746071.87	1285130.63	данные отсутствуют	данные отсутствуют
1356	746072.04	1285128.75	данные отсутствуют	данные отсутствуют
1357	746072.15	1285126.87	данные отсутствуют	данные отсутствуют
1358	746072.21	1285125.01	данные отсутствуют	данные отсутствуют
1359	746072.23	1285123.19	данные отсутствуют	данные отсутствуют
1360	746072.2	1285120.75	данные отсутствуют	данные отсутствуют
1361	746072.1	1285118.24	данные отсутствуют	данные отсутствуют
1362	746071.9	1285115.68	данные отсутствуют	данные отсутствуют
1363	746071.65	1285113.1	данные отсутствуют	данные отсутствуют
1364	746071.18	1285110.56	данные отсутствуют	данные отсутствуют
1365	746070.62	1285108.08	данные отсутствуют	данные отсутствуют

Государственный регистратор		ФГИС ЕГРН
полное наименование должности	подпись	инициалы, фамилия

М.П.

Раздел 3.2

Выписка из Единого государственного реестра недвижимости об объекте недвижимости  
Описание местоположения земельного участка

<b>Земельный участок</b>			
(вид объекта недвижимости)			
Лист №	Раздела <b>3.2</b>	Всего листов раздела <b>3.2</b> : ____	Всего разделов: ____
Всего листов выписки: ____			
<b>30.09.2021 № 99/2021/420694959</b>			
Кадастровый номер:		<b>02:22:000000:284(единое землепользование)</b>	

Сведения о характерных точках границы земельного участка				
Система координат				
Зона №				
Номер точки	Координаты		Описание закрепления на местности	Средняя квадратическая погрешность определения координат характерных точек границ земельного участка, м
	X	Y		
1	2	3	4	5
1366	746069.91	1285105.7	данные отсутствуют	данные отсутствуют
1367	746069.03	1285103.45	данные отсутствуют	данные отсутствуют
1368	746067.97	1285101.37	данные отсутствуют	данные отсутствуют
1369	746066.75	1285099.5	данные отсутствуют	данные отсутствуют
1370	746065.34	1285097.92	данные отсутствуют	данные отсутствуют
1371	746063.76	1285096.38	данные отсутствуют	данные отсутствуют
1372	746062.01	1285094.91	данные отсутствуют	данные отсутствуют
1373	746060.1	1285093.53	данные отсутствуют	данные отсутствуют
1374	746058.09	1285092.27	данные отсутствуют	данные отсутствуют
1375	746056	1285091.15	данные отсутствуют	данные отсутствуют
1376	746053.87	1285090.2	данные отсутствуют	данные отсутствуют
1377	746051.73	1285089.43	данные отсутствуют	данные отсутствуют
1378	746049.62	1285088.88	данные отсутствуют	данные отсутствуют
1379	746047.58	1285088.58	данные отсутствуют	данные отсутствуют
1380	746045.66	1285088.49	данные отсутствуют	данные отсутствуют

Государственный регистратор		ФГИС ЕГРН
полное наименование должности	подпись	инициалы, фамилия

М.П.

<b>Земельный участок</b>			
(вид объекта недвижимости)			
Лист №	Раздела <b>3.2</b>	Всего листов раздела <b>3.2</b> : ____	Всего разделов: ____
Всего листов выписки: ____			
<b>30.09.2021 № 99/2021/420694959</b>			
Кадастровый номер:		<b>02:22:000000:284(единое землепользование)</b>	

Сведения о характерных точках границы земельного участка				
Система координат				
Зона №				
Номер точки	Координаты		Описание закрепления на местности	Средняя квадратическая погрешность определения координат характерных точек границ земельного участка, м
	X	Y		
1	2	3	4	5
1381	746043.72	1285088.57	данные отсутствуют	данные отсутствуют
1382	746041.76	1285088.82	данные отсутствуют	данные отсутствуют
1383	746039.79	1285089.23	данные отсутствуют	данные отсутствуют
1384	746037.81	1285089.8	данные отсутствуют	данные отсутствуют
1385	746035.8	1285090.55	данные отсутствуют	данные отсутствуют
1386	746033.78	1285091.46	данные отсутствуют	данные отсутствуют
1387	746031.74	1285092.54	данные отсутствуют	данные отсутствуют
1388	746029.69	1285093.78	данные отсутствуют	данные отсутствуют
1389	746027.62	1285095.19	данные отсутствуют	данные отсутствуют
1390	745882.54	1284817.4	данные отсутствуют	данные отсутствуют
1391	745866	1284409.75	данные отсутствуют	данные отсутствуют
1392	745884.62	1284354.01	данные отсутствуют	данные отсутствуют
1393	745914.06	1284332.33	данные отсутствуют	данные отсутствуют
1394	745952.29	1284345.79	данные отсутствуют	данные отсутствуют
1395	745956.76	1284333.89	данные отсутствуют	данные отсутствуют

Государственный регистратор		ФГИС ЕГРН
полное наименование должности	подпись	инициалы, фамилия

М.П.

Раздел 3.2

Выписка из Единого государственного реестра недвижимости об объекте недвижимости  
Описание местоположения земельного участка

<b>Земельный участок</b>			
(вид объекта недвижимости)			
Лист №	Раздела <b>3.2</b>	Всего листов раздела <b>3.2</b> : ____	Всего разделов: ____
Всего листов выписки: ____			
<b>30.09.2021 № 99/2021/420694959</b>			
Кадастровый номер:		<b>02:22:000000:284(единое землепользование)</b>	

Сведения о характерных точках границы земельного участка				
Система координат				
Зона №				
Номер точки	Координаты		Описание закрепления на местности	Средняя квадратическая погрешность определения координат характерных точек границ земельного участка, м
	X	Y		
1	2	3	4	5
1396	746015.41	1284355.91	данные отсутствуют	данные отсутствуют
1397	746010.77	1284367.76	данные отсутствуют	данные отсутствуют
1398	746686.17	1285378.65	данные отсутствуют	данные отсутствуют
1399	746690.93	1285385.7	данные отсутствуют	данные отсутствуют
1400	746669.16	1285432.41	данные отсутствуют	данные отсутствуют
1401	746644.1	1285486.22	данные отсутствуют	данные отсутствуют
1402	746502.41	1285734.04	данные отсутствуют	данные отсутствуют
1403	746488.87	1285731.03	данные отсутствуют	данные отсутствуют
1404	746276.43	1285681.67	данные отсутствуют	данные отсутствуют
1405	746235.34	1285689.86	данные отсутствуют	данные отсутствуют
1406	746235.44	1285688.99	данные отсутствуют	данные отсутствуют
1407	746235.53	1285688.13	данные отсутствуют	данные отсутствуют
1408	746235.61	1285687.27	данные отсутствуют	данные отсутствуют
1409	746235.67	1285686.4	данные отсутствуют	данные отсутствуют
1410	746235.73	1285685.54	данные отсутствуют	данные отсутствуют

Государственный регистратор		ФГИС ЕГРН
полное наименование должности	подпись	инициалы, фамилия

М.П.



Выписка из Единого государственного реестра недвижимости об объекте недвижимости  
Описание местоположения земельного участка

<b>Земельный участок</b>			
(вид объекта недвижимости)			
Лист №	Раздела <b>3.2</b>	Всего листов раздела <b>3.2</b> : ____	Всего разделов: ____
Всего листов выписки: ____			
<b>30.09.2021 № 99/2021/420694959</b>			
Кадастровый номер:		<b>02:22:000000:284(единое землепользование)</b>	

Сведения о характерных точках границы земельного участка				
Система координат				
Зона №				
Номер точки	Координаты		Описание закрепления на местности	Средняя квадратическая погрешность определения координат характерных точек границ земельного участка, м
	X	Y		
1	2	3	4	5
1411	746235.77	1285684.68	данные отсутствуют	данные отсутствуют
1412	746235.8	1285683.82	данные отсутствуют	данные отсутствуют
1413	746235.83	1285682.96	данные отсутствуют	данные отсутствуют
1414	746235.84	1285682.11	данные отсутствуют	данные отсутствуют
1415	746235.84	1285681.25	данные отсутствуют	данные отсутствуют
1416	746235.79	1285678.75	данные отсутствуют	данные отсутствуют
1417	746235.66	1285676.23	данные отсутствуют	данные отсутствуют
1418	746235.46	1285673.69	данные отсутствуют	данные отсутствуют
1419	746235.16	1285671.16	данные отсутствуют	данные отсутствуют
1420	746234.77	1285668.64	данные отсутствуют	данные отсутствуют
1421	746234.26	1285666.16	данные отсутствуют	данные отсутствуют
1422	746233.64	1285663.71	данные отсутствуют	данные отсутствуют
1423	746232.88	1285661.32	данные отсутствуют	данные отсутствуют
1424	746231.99	1285659	данные отсутствуют	данные отсутствуют
1425	746230.95	1285656.77	данные отсутствуют	данные отсутствуют

Государственный регистратор		ФГИС ЕГРН
полное наименование должности	подпись	инициалы, фамилия

М.П.

Раздел 3.2

Выписка из Единого государственного реестра недвижимости об объекте недвижимости  
Описание местоположения земельного участка

<b>Земельный участок</b>			
(вид объекта недвижимости)			
Лист №	Раздела <b>3.2</b>	Всего листов раздела <b>3.2</b> : ____	Всего разделов: ____
Всего листов выписки: ____			
<b>30.09.2021 № 99/2021/420694959</b>			
Кадастровый номер:		<b>02:22:000000:284(единое землепользование)</b>	

Сведения о характерных точках границы земельного участка				
Система координат				
Зона №				
Номер точки	Координаты		Описание закрепления на местности	Средняя квадратическая погрешность определения координат характерных точек границ земельного участка, м
	X	Y		
1	2	3	4	5
1426	746230.47	1285655.82	данные отсутствуют	данные отсутствуют
1427	746229.98	1285654.86	данные отсутствуют	данные отсутствуют
1428	746229.47	1285653.88	данные отсутствуют	данные отсутствуют
1429	746228.95	1285652.91	данные отсутствуют	данные отсутствуют
1430	746228.4	1285651.95	данные отсутствуют	данные отсутствуют
1431	746227.81	1285651.03	данные отсутствуют	данные отсутствуют
1432	746227.19	1285650.15	данные отсутствуют	данные отсутствуют
1433	746226.52	1285649.33	данные отсутствуют	данные отсутствуют
1434	746225.8	1285648.58	данные отсутствуют	данные отсутствуют
1435	746225.03	1285647.91	данные отсутствуют	данные отсутствуют
1436	746224.26	1285647.36	данные отсутствуют	данные отсутствуют
1437	746223.44	1285646.85	данные отсутствуют	данные отсутствуют
1438	746222.57	1285646.37	данные отсутствуют	данные отсутствуют
1439	746221.67	1285645.94	данные отсутствуют	данные отсутствуют
1440	746220.73	1285645.55	данные отсутствуют	данные отсутствуют

Государственный регистратор		ФГИС ЕГРН
полное наименование должности	подпись	инициалы, фамилия

М.П.

<b>Земельный участок</b>			
(вид объекта недвижимости)			
Лист №	Раздела <b>3.2</b>	Всего листов раздела <b>3.2</b> : ____	Всего разделов: ____
Всего листов выписки: ____			
<b>30.09.2021 № 99/2021/420694959</b>			
Кадастровый номер:		<b>02:22:000000:284(единое землепользование)</b>	

Сведения о характерных точках границы земельного участка				
Система координат				
Зона №				
Номер точки	Координаты		Описание закрепления на местности	Средняя квадратическая погрешность определения координат характерных точек границ земельного участка, м
	X	Y		
1	2	3	4	5
1441	746219.78	1285645.21	данные отсутствуют	данные отсутствуют
1442	746218.81	1285644.93	данные отсутствуют	данные отсутствуют
1443	746217.85	1285644.7	данные отсутствуют	данные отсутствуют
1444	746216.89	1285644.53	данные отсутствуют	данные отсутствуют
1445	746215.96	1285644.43	данные отсутствуют	данные отсутствуют
1446	746214.89	1285644.39	данные отсутствуют	данные отсутствуют
1447	746213.78	1285644.44	данные отсутствуют	данные отсутствуют
1448	746212.63	1285644.56	данные отсутствуют	данные отсутствуют
1449	746211.47	1285644.75	данные отсутствуют	данные отсутствуют
1450	746210.32	1285645.01	данные отсутствуют	данные отсутствуют
1451	746209.2	1285645.33	данные отсутствуют	данные отсутствуют
1452	746208.13	1285645.71	данные отсутствуют	данные отсутствуют
1453	746207.13	1285646.14	данные отсутствуют	данные отсутствуют
1454	746206.21	1285646.62	данные отсутствуют	данные отсутствуют
1455	746205.4	1285647.15	данные отсутствуют	данные отсутствуют

Государственный регистратор		ФГИС ЕГРН
полное наименование должности	подпись	инициалы, фамилия

М.П.

Раздел 3.2

Выписка из Единого государственного реестра недвижимости об объекте недвижимости  
Описание местоположения земельного участка

<b>Земельный участок</b>			
(вид объекта недвижимости)			
Лист №	Раздела <b>3.2</b>	Всего листов раздела <b>3.2</b> : ____	Всего разделов: ____
Всего листов выписки: ____			
<b>30.09.2021 № 99/2021/420694959</b>			
Кадастровый номер:		<b>02:22:000000:284(единое землепользование)</b>	

Сведения о характерных точках границы земельного участка				
Система координат				
Зона №				
Номер точки	Координаты		Описание закрепления на местности	Средняя квадратическая погрешность определения координат характерных точек границ земельного участка, м
	X	Y		
1	2	3	4	5
1456	746204.11	1285648.42	данные отсутствуют	данные отсутствуют
1457	746203.17	1285650.05	данные отсутствуют	данные отсутствуют
1458	746202.53	1285651.98	данные отсутствуют	данные отсутствуют
1459	746202.15	1285654.14	данные отсутствуют	данные отсутствуют
1460	746201.96	1285656.46	данные отсутствуют	данные отсутствуют
1461	746201.93	1285658.89	данные отсутствуют	данные отсутствуют
1462	746202	1285661.36	данные отсутствуют	данные отсутствуют
1463	746202.12	1285663.81	данные отсутствуют	данные отсутствуют
1464	746202.25	1285666.17	данные отсутствуют	данные отсутствуют
1465	746202.38	1285668.38	данные отсутствуют	данные отсутствуют
1466	746202.4	1285670.85	данные отсутствуют	данные отсутствуют
1467	746202.53	1285673.36	данные отсутствуют	данные отсутствуют
1468	746202.73	1285675.9	данные отсутствуют	данные отсутствуют
1469	746203.02	1285678.44	данные отсутствуют	данные отсутствуют
1470	746203.42	1285680.96	данные отсутствуют	данные отсутствуют

Государственный регистратор		ФГИС ЕГРН
полное наименование должности	подпись	инициалы, фамилия

М.П.

Выписка из Единого государственного реестра недвижимости об объекте недвижимости  
Описание местоположения земельного участка

<b>Земельный участок</b>			
(вид объекта недвижимости)			
Лист №	Раздела <b>3.2</b>	Всего листов раздела <b>3.2</b> : ____	Всего разделов: ____
Всего листов выписки: ____			
<b>30.09.2021 № 99/2021/420694959</b>			
Кадастровый номер:		<b>02:22:000000:284(единое землепользование)</b>	

Сведения о характерных точках границы земельного участка				
Система координат				
Зона №				
Номер точки	Координаты		Описание закрепления на местности	Средняя квадратическая погрешность определения координат характерных точек границ земельного участка, м
	X	Y		
1	2	3	4	5
1471	746203.92	1285683.44	данные отсутствуют	данные отсутствуют
1472	746204.57	1285685.87	данные отсутствуют	данные отсутствуют
1473	746205.36	1285688.22	данные отсутствуют	данные отсутствуют
1474	746206.31	1285690.46	данные отсутствуют	данные отсутствуют
1475	746207.44	1285692.58	данные отсутствуют	данные отсутствуют
1476	746208.25	1285693.93	данные отсутствуют	данные отсутствуют
1477	746209.14	1285695.35	данные отсутствуют	данные отсутствуют
1478	746210.1	1285696.81	данные отсутствуют	данные отсутствуют
1479	746211.11	1285698.25	данные отсутствуют	данные отсутствуют
1480	746212.18	1285699.63	данные отсутствуют	данные отсутствуют
1481	746213.29	1285700.91	данные отсутствуют	данные отсутствуют
1482	746214.44	1285702.04	данные отсутствуют	данные отсутствуют
1483	746215.6	1285702.97	данные отсутствуют	данные отсутствуют
1484	746216.79	1285703.66	данные отсутствуют	данные отсутствуют
1485	746217.98	1285704.08	данные отсутствуют	данные отсутствуют

Государственный регистратор		ФГИС ЕГРН
полное наименование должности	подпись	инициалы, фамилия

М.П.

Раздел 3.2

Выписка из Единого государственного реестра недвижимости об объекте недвижимости  
Описание местоположения земельного участка

<b>Земельный участок</b>			
(вид объекта недвижимости)			
Лист №	Раздела <b>3.2</b>	Всего листов раздела <b>3.2</b> : ____	Всего разделов: ____
Всего листов выписки: ____			
<b>30.09.2021 № 99/2021/420694959</b>			
Кадастровый номер:		<b>02:22:000000:284(единое землепользование)</b>	

Сведения о характерных точках границы земельного участка				
Система координат				
Зона №				
Номер точки	Координаты		Описание закрепления на местности	Средняя квадратическая погрешность определения координат характерных точек границ земельного участка, м
	X	Y		
1	2	3	4	5
1486	746219.38	1285704.25	данные отсутствуют	данные отсутствуют
1487	746220.81	1285704.19	данные отсутствуют	данные отсутствуют
1488	746222.28	1285703.88	данные отсутствуют	данные отсутствуют
1489	746223.79	1285703.33	данные отсутствуют	данные отсутствуют
1490	746225.34	1285702.55	данные отсутствуют	данные отсутствуют
1491	746226.92	1285701.52	данные отсутствуют	данные отсутствуют
1492	746228.54	1285700.25	данные отсутствуют	данные отсутствуют
1493	746230.2	1285698.74	данные отсутствуют	данные отсутствуют
1494	746231.89	1285696.99	данные отсутствуют	данные отсутствуют
1495	746233.62	1285695	данные отсутствуют	данные отсутствуют
1496	746275.86	1285687.1	данные отсутствуют	данные отсутствуют
1497	746285.47	1285689.21	данные отсутствуют	данные отсутствуют
1498	746486.86	1285735.48	данные отсутствуют	данные отсутствуют
1499	746494.08	1285740.06	данные отсутствуют	данные отсутствуют
1500	746496.2	1285743.8	данные отсутствуют	данные отсутствуют

Государственный регистратор		ФГИС ЕГРН
полное наименование должности	подпись	инициалы, фамилия

М.П.

<b>Земельный участок</b>			
(вид объекта недвижимости)			
Лист №	Раздела <b>3.2</b>	Всего листов раздела <b>3.2</b> : ____	Всего разделов: ____
Всего листов выписки: ____			
<b>30.09.2021 № 99/2021/420694959</b>			
Кадастровый номер:		<b>02:22:000000:284(единое землепользование)</b>	

Сведения о характерных точках границы земельного участка				
Система координат				
Зона №				
Номер точки	Координаты		Описание закрепления на местности	Средняя квадратическая погрешность определения координат характерных точек границ земельного участка, м
	X	Y		
1	2	3	4	5
1501	746382.08	1285950.28	данные отсутствуют	данные отсутствуют
1502	746202.34	1286198.13	данные отсутствуют	данные отсутствуют
1503	746022.07	1286361.61	данные отсутствуют	данные отсутствуют
1504	745966.64	1286368.71	данные отсутствуют	данные отсутствуют
1505	745965.32	1286366.84	данные отсутствуют	данные отсутствуют
1506	745963.94	1286365.1	данные отсутствуют	данные отсутствуют
1507	745962.52	1286363.49	данные отсутствуют	данные отсутствуют
1508	745961.06	1286362.02	данные отсутствуют	данные отсутствуют
1509	745959.61	1286360.68	данные отсутствуют	данные отсутствуют
1510	745958.01	1286359.47	данные отсутствуют	данные отсутствуют
1511	745956.42	1286358.4	данные отсутствуют	данные отсутствуют
1512	745954.78	1286357.46	данные отсутствуют	данные отсутствуют
1513	745953.1	1286356.66	данные отсутствуют	данные отсутствуют
1514	745951.38	1286355.99	данные отсутствуют	данные отсутствуют
1515	745949.39	1286355.41	данные отсутствуют	данные отсутствуют

Государственный регистратор		ФГИС ЕГРН
полное наименование должности	подпись	инициалы, фамилия

М.П.

Раздел 3.2

Выписка из Единого государственного реестра недвижимости об объекте недвижимости  
Описание местоположения земельного участка

<b>Земельный участок</b>			
(вид объекта недвижимости)			
Лист №	Раздела <b>3.2</b>	Всего листов раздела <b>3.2</b> : ____	Всего разделов: ____
Всего листов выписки: ____			
<b>30.09.2021 № 99/2021/420694959</b>			
Кадастровый номер:		<b>02:22:000000:284(единое землепользование)</b>	

Сведения о характерных точках границы земельного участка				
Система координат				
Зона №				
Номер точки	Координаты		Описание закрепления на местности	Средняя квадратическая погрешность определения координат характерных точек границ земельного участка, м
	X	Y		
1	2	3	4	5
1516	745947.26	1286354.99	данные отсутствуют	данные отсутствуют
1517	745945.06	1286354.72	данные отсутствуют	данные отсутствуют
1518	745942.71	1286354.62	данные отсутствуют	данные отсутствуют
1519	745940.37	1286354.67	данные отсутствуют	данные отсутствуют
1520	745938.06	1286354.89	данные отсутствуют	данные отсутствуют
1521	745935.79	1286355.26	данные отсутствуют	данные отсутствуют
1522	745933.62	1286355.81	данные отсутствуют	данные отсутствуют
1523	745931.59	1286356.52	данные отсутствуют	данные отсутствуют
1524	745929.73	1286357.39	данные отсутствуют	данные отсутствуют
1525	745928.28	1286358.28	данные отсутствуют	данные отсутствуют
1526	745926.85	1286359.33	данные отсутствуют	данные отсутствуют
1527	745925.47	1286360.53	данные отсутствуют	данные отсутствуют
1528	745924.14	1286361.85	данные отсутствуют	данные отсутствуют
1529	745922.87	1286363.27	данные отсутствуют	данные отсутствуют
1530	745921.68	1286364.77	данные отсутствуют	данные отсутствуют

Государственный регистратор		ФГИС ЕГРН
полное наименование должности	подпись	инициалы, фамилия

М.П.

Выписка из Единого государственного реестра недвижимости об объекте недвижимости  
Описание местоположения земельного участка

<b>Земельный участок</b>			
(вид объекта недвижимости)			
Лист №	Раздела <b>3.2</b>	Всего листов раздела <b>3.2</b> : ____	Всего разделов: ____
Всего листов выписки: ____			
<b>30.09.2021 № 99/2021/420694959</b>			
Кадастровый номер:		<b>02:22:000000:284(единое землепользование)</b>	

Сведения о характерных точках границы земельного участка				
Система координат				
Зона №				
Номер точки	Координаты		Описание закрепления на местности	Средняя квадратическая погрешность определения координат характерных точек границ земельного участка, м
	X	Y		
1	2	3	4	5
1531	745920.57	1286366.32	данные отсутствуют	данные отсутствуют
1532	745919.56	1286367.9	данные отсутствуют	данные отсутствуют
1533	745918.66	1286369.49	данные отсутствуют	данные отсутствуют
1534	745917.88	1286371.06	данные отсутствуют	данные отсутствуют
1535	745917.06	1286373.1	данные отсутствуют	данные отсутствуют
1536	745916.43	1286375.26	данные отсутствуют	данные отсутствуют
1537	745915.84	1286377.53	данные отсутствуют	данные отсутствуют
1538	745915.45	1286379.87	данные отсутствуют	данные отсутствуют
1539	745915.21	1286382.25	данные отсутствуют	данные отсутствуют
1540	745915.12	1286384.64	данные отсутствуют	данные отсутствуют
1541	745915.18	1286387.01	данные отсутствуют	данные отсутствуют
1542	745915.4	1286389.34	данные отсутствуют	данные отсутствуют
1543	745915.77	1286391.58	данные отсутствуют	данные отсутствуют
1544	745916.29	1286393.7	данные отсутствуют	данные отсутствуют
1545	745916.87	1286395.49	данные отсутствуют	данные отсутствуют

Государственный регистратор		ФГИС ЕГРН
полное наименование должности	подпись	инициалы, фамилия

М.П.

Раздел 3.2

Выписка из Единого государственного реестра недвижимости об объекте недвижимости  
Описание местоположения земельного участка

<b>Земельный участок</b>			
(вид объекта недвижимости)			
Лист №	Раздела <b>3.2</b>	Всего листов раздела <b>3.2</b> : ____	Всего разделов: ____
Всего листов выписки: ____			
<b>30.09.2021 № 99/2021/420694959</b>			
Кадастровый номер:		<b>02:22:000000:284(единое землепользование)</b>	

Сведения о характерных точках границы земельного участка				
Система координат				
Зона №				
Номер точки	Координаты		Описание закрепления на местности	Средняя квадратическая погрешность определения координат характерных точек границ земельного участка, м
	X	Y		
1	2	3	4	5
1546	745917.56	1286397.32	данные отсутствуют	данные отсутствуют
1547	745918.38	1286399.16	данные отсутствуют	данные отсутствуют
1548	745919.3	1286400.99	данные отсутствуют	данные отсутствуют
1549	745920.38	1286402.76	данные отсутствуют	данные отсутствуют
1550	745921.46	1286404.45	данные отсутствуют	данные отсутствуют
1551	745922.7	1286406.03	данные отсутствуют	данные отсутствуют
1552	745924.07	1286407.47	данные отсутствуют	данные отсутствуют
1553	745925.44	1286408.73	данные отсутствуют	данные отсутствуют
1554	745926.94	1286409.78	данные отсутствуют	данные отсутствуют
1555	745928.02	1286410.38	данные отсутствуют	данные отсутствуют
1556	745929.17	1286410.9	данные отсутствуют	данные отсутствуют
1557	745930.37	1286411.37	данные отсутствуют	данные отсутствуют
1558	745931.63	1286411.78	данные отсутствуют	данные отсутствуют
1559	745932.91	1286412.12	данные отсутствуют	данные отсутствуют
1560	745934.22	1286412.41	данные отсутствуют	данные отсутствуют

Государственный регистратор		ФГИС ЕГРН
полное наименование должности	подпись	инициалы, фамилия

М.П.

<b>Земельный участок</b>			
(вид объекта недвижимости)			
Лист №	Раздела <b>3.2</b>	Всего листов раздела <b>3.2</b> : ____	Всего разделов: ____
Всего листов выписки: ____			
<b>30.09.2021 № 99/2021/420694959</b>			
Кадастровый номер:		<b>02:22:000000:284(единое землепользование)</b>	

Сведения о характерных точках границы земельного участка				
Система координат				
Зона №				
Номер точки	Координаты		Описание закрепления на местности	Средняя квадратическая погрешность определения координат характерных точек границ земельного участка, м
	X	Y		
1	2	3	4	5
1561	745935.54	1286412.65	данные отсутствуют	данные отсутствуют
1562	745936.86	1286412.83	данные отсутствуют	данные отсутствуют
1563	745938.16	1286412.97	данные отсутствуют	данные отсутствуют
1564	745939.42	1286413.06	данные отсутствуют	данные отсутствуют
1565	745941.22	1286413.09	данные отсутствуют	данные отсутствуют
1566	745943.04	1286413.01	данные отсутствуют	данные отсутствуют
1567	745944.95	1286412.82	данные отсутствуют	данные отсутствуют
1568	745946.76	1286412.53	данные отсутствуют	данные отсутствуют
1569	745948.6	1286412.13	данные отсутствуют	данные отсутствуют
1570	745950.43	1286411.64	данные отсутствуют	данные отсутствуют
1571	745952.21	1286411.04	данные отсутствуют	данные отсутствуют
1572	745953.93	1286410.36	данные отсутствуют	данные отсутствуют
1573	745955.57	1286409.59	данные отсутствуют	данные отсутствуют
1574	745957.12	1286408.73	данные отсутствуют	данные отсутствуют
1575	745958.46	1286407.88	данные отсутствуют	данные отсутствуют

Государственный регистратор		ФГИС ЕГРН
полное наименование должности	подпись	инициалы, фамилия

М.П.

Раздел 3.2

Выписка из Единого государственного реестра недвижимости об объекте недвижимости  
Описание местоположения земельного участка

<b>Земельный участок</b>			
(вид объекта недвижимости)			
Лист №	Раздела <b>3.2</b>	Всего листов раздела <b>3.2</b> : ____	Всего разделов: ____
Всего листов выписки: ____			
<b>30.09.2021 № 99/2021/420694959</b>			
Кадастровый номер:		<b>02:22:000000:284(единое землепользование)</b>	

Сведения о характерных точках границы земельного участка				
Система координат				
Зона №				
Номер точки	Координаты		Описание закрепления на местности	Средняя квадратическая погрешность определения координат характерных точек границ земельного участка, м
	X	Y		
1	2	3	4	5
1576	745959.79	1286406.92	данные отсутствуют	данные отсутствуют
1577	745961.09	1286405.88	данные отсутствуют	данные отсутствуют
1578	745962.36	1286404.76	данные отсутствуют	данные отсутствуют
1579	745963.57	1286403.58	данные отсутствуют	данные отсутствуют
1580	745964.72	1286402.34	данные отсутствуют	данные отсутствуют
1581	745965.79	1286401.05	данные отсутствуют	данные отсутствуют
1582	745966.76	1286399.73	данные отсутствуют	данные отсутствуют
1583	745967.62	1286398.39	данные отсутствуют	данные отсутствуют
1584	745968.36	1286397.03	данные отсутствуют	данные отсутствуют
1585	745969.22	1286395.09	данные отсутствуют	данные отсутствуют
1586	745969.9	1286393.07	данные отсутствуют	данные отсутствуют
1587	745970.45	1286390.98	данные отсутствуют	данные отсутствуют
1588	745970.72	1286388.82	данные отсутствуют	данные отсутствуют
1589	745970.87	1286386.58	данные отсутствуют	данные отсутствуют
1590	745970.84	1286384.26	данные отсутствуют	данные отсутствуют

Государственный регистратор		ФГИС ЕГРН
полное наименование должности	подпись	инициалы, фамилия

М.П.

Выписка из Единого государственного реестра недвижимости об объекте недвижимости  
Описание местоположения земельного участка

<b>Земельный участок</b>			
(вид объекта недвижимости)			
Лист №	Раздела <b>3.2</b>	Всего листов раздела <b>3.2</b> : ____	Всего разделов: ____
Всего листов выписки: ____			
<b>30.09.2021 № 99/2021/420694959</b>			
Кадастровый номер:		<b>02:22:000000:284(единое землепользование)</b>	

Сведения о характерных точках границы земельного участка				
Система координат				
Зона №				
Номер точки	Координаты		Описание закрепления на местности	Средняя квадратическая погрешность определения координат характерных точек границ земельного участка, м
	X	Y		
1	2	3	4	5
1591	745970.63	1286381.87	данные отсутствуют	данные отсутствуют
1592	745970.24	1286379.41	данные отсутствуют	данные отсутствуют
1593	745969.68	1286376.88	данные отсутствуют	данные отсутствуют
1594	745968.94	1286374.27	данные отсутствуют	данные отсутствуют
1595	746016.26	1286367.41	данные отсутствуют	данные отсутствуют
1596	745998.54	1286384.02	данные отсутствуют	данные отсутствуют
1597	745858.72	1286482.9	данные отсутствуют	данные отсутствуют
1598	745793.43	1286494.24	данные отсутствуют	данные отсутствуют
1599	745792.39	1286493.6	данные отсутствуют	данные отсутствуют
1600	745791.34	1286493	данные отсутствуют	данные отсутствуют
1601	745790.28	1286492.42	данные отсутствуют	данные отсутствуют
1602	745789.2	1286491.88	данные отсутствуют	данные отсутствуют
1603	745788.13	1286491.36	данные отсутствуют	данные отсутствуют
1604	745787.04	1286490.88	данные отсутствуют	данные отсутствуют
1605	745785.94	1286490.42	данные отсутствуют	данные отсутствуют

Государственный регистратор		ФГИС ЕГРН
полное наименование должности	подпись	инициалы, фамилия

М.П.

Раздел 3.2

Выписка из Единого государственного реестра недвижимости об объекте недвижимости  
Описание местоположения земельного участка

<b>Земельный участок</b>			
(вид объекта недвижимости)			
Лист №	Раздела <b>3.2</b>	Всего листов раздела <b>3.2</b> : ____	Всего разделов: ____
Всего листов выписки: ____			
<b>30.09.2021 № 99/2021/420694959</b>			
Кадастровый номер:		<b>02:22:000000:284(единое землепользование)</b>	

Сведения о характерных точках границы земельного участка				
Система координат				
Зона №				
Номер точки	Координаты		Описание закрепления на местности	Средняя квадратическая погрешность определения координат характерных точек границ земельного участка, м
	X	Y		
1	2	3	4	5
1606	745784.83	1286489.99	данные отсутствуют	данные отсутствуют
1607	745783.72	1286489.6	данные отсутствуют	данные отсутствуют
1608	745782.59	1286489.23	данные отсутствуют	данные отсутствуют
1609	745781.38	1286488.84	данные отсутствуют	данные отсутствуют
1610	745780.12	1286488.45	данные отсутствуют	данные отсутствуют
1611	745778.84	1286488.06	данные отсутствуют	данные отсутствуют
1612	745777.54	1286487.7	данные отсутствуют	данные отсутствуют
1613	745776.24	1286487.39	данные отсутствуют	данные отсутствуют
1614	745774.95	1286487.14	данные отсутствуют	данные отсутствуют
1615	745773.69	1286486.98	данные отсутствуют	данные отсутствуют
1616	745772.45	1286486.91	данные отсутствуют	данные отсутствуют
1617	745771.26	1286486.96	данные отсутствуют	данные отсутствуют
1618	745770.13	1286487.15	данные отсутствуют	данные отсутствуют
1619	745768.68	1286487.63	данные отсутствуют	данные отсутствуют
1620	745767.25	1286488.37	данные отсутствуют	данные отсутствуют

Государственный регистратор		ФГИС ЕГРН
полное наименование должности	подпись	инициалы, фамилия

М.П.

<b>Земельный участок</b>			
(вид объекта недвижимости)			
Лист №	Раздела <b>3.2</b>	Всего листов раздела <b>3.2</b> : ____	Всего разделов: ____
Всего листов выписки: ____			
<b>30.09.2021 № 99/2021/420694959</b>			
Кадастровый номер:		<b>02:22:000000:284(единое землепользование)</b>	

Сведения о характерных точках границы земельного участка				
Система координат				
Зона №				
Номер точки	Координаты		Описание закрепления на местности	Средняя квадратическая погрешность определения координат характерных точек границ земельного участка, м
	X	Y		
1	2	3	4	5
1621	745765.84	1286489.32	данные отсутствуют	данные отсутствуют
1622	745764.48	1286490.45	данные отсутствуют	данные отсутствуют
1623	745763.19	1286491.72	данные отсутствуют	данные отсутствуют
1624	745761.97	1286493.09	данные отсутствуют	данные отсутствуют
1625	745760.85	1286494.52	данные отсутствуют	данные отсутствуют
1626	745759.84	1286495.98	данные отсутствуют	данные отсутствуют
1627	745758.96	1286497.43	данные отсутствуют	данные отсутствуют
1628	745758.22	1286498.83	данные отсутствуют	данные отсутствуют
1629	745757.32	1286501.13	данные отсутствуют	данные отсутствуют
1630	745756.66	1286503.73	данные отсутствуют	данные отсутствуют
1631	745756.25	1286506.55	данные отсутствуют	данные отсутствуют
1632	745756.09	1286509.49	данные отсутствуют	данные отсутствуют
1633	745756.19	1286512.47	данные отсутствуют	данные отсутствуют
1634	745756.57	1286515.38	данные отсутствуют	данные отсутствуют
1635	745757.22	1286518.14	данные отсутствуют	данные отсутствуют

Государственный регистратор		ФГИС ЕГРН
полное наименование должности	подпись	инициалы, фамилия

М.П.

Раздел 3.2

Выписка из Единого государственного реестра недвижимости об объекте недвижимости  
Описание местоположения земельного участка

<b>Земельный участок</b>			
(вид объекта недвижимости)			
Лист №	Раздела <b>3.2</b>	Всего листов раздела <b>3.2</b> : ____	Всего разделов: ____
Всего листов выписки: ____			
<b>30.09.2021 № 99/2021/420694959</b>			
Кадастровый номер:		<b>02:22:000000:284(единое землепользование)</b>	

Сведения о характерных точках границы земельного участка				
Система координат				
Зона №				
Номер точки	Координаты		Описание закрепления на местности	Средняя квадратическая погрешность определения координат характерных точек границ земельного участка, м
	X	Y		
1	2	3	4	5
1636	745758.14	1286520.66	данные отсутствуют	данные отсутствуют
1637	745759.36	1286522.83	данные отсутствуют	данные отсутствуют
1638	745760.88	1286524.58	данные отсутствуют	данные отсутствуют
1639	745761.85	1286525.36	данные отсутствуют	данные отсутствуют
1640	745762.95	1286526.08	данные отсутствуют	данные отсутствуют
1641	745764.16	1286526.74	данные отсутствуют	данные отсутствуют
1642	745765.46	1286527.33	данные отсутствуют	данные отсутствуют
1643	745766.82	1286527.86	данные отсутствуют	данные отсутствуют
1644	745768.23	1286528.33	данные отсутствуют	данные отсутствуют
1645	745769.66	1286528.74	данные отсутствуют	данные отсутствуют
1646	745771.1	1286529.08	данные отсутствуют	данные отсутствуют
1647	745772.5	1286529.36	данные отсутствуют	данные отсутствуют
1648	745773.87	1286529.57	данные отсутствуют	данные отсутствуют
1649	745775.45	1286529.75	данные отсутствуют	данные отсутствуют
1650	745777.12	1286529.88	данные отсутствуют	данные отсутствуют

Государственный регистратор		ФГИС ЕГРН
полное наименование должности	подпись	инициалы, фамилия

М.П.



Выписка из Единого государственного реестра недвижимости об объекте недвижимости  
Описание местоположения земельного участка

<b>Земельный участок</b>			
(вид объекта недвижимости)			
Лист №	Раздела <b>3.2</b>	Всего листов раздела <b>3.2</b> : ____	Всего разделов: ____
Всего листов выписки: ____			
<b>30.09.2021 № 99/2021/420694959</b>			
Кадастровый номер:		<b>02:22:000000:284(единое землепользование)</b>	

Сведения о характерных точках границы земельного участка				
Система координат				
Зона №				
Номер точки	Координаты		Описание закрепления на местности	Средняя квадратическая погрешность определения координат характерных точек границ земельного участка, м
	X	Y		
1	2	3	4	5
1651	745778.84	1286529.95	данные отсутствуют	данные отсутствуют
1652	745780.58	1286529.94	данные отсутствуют	данные отсутствуют
1653	745782.31	1286529.83	данные отсутствуют	данные отсутствуют
1654	745784	1286529.62	данные отсутствуют	данные отсутствуют
1655	745785.65	1286529.29	данные отсутствуют	данные отсутствуют
1656	745787.1	1286528.82	данные отсутствуют	данные отсутствуют
1657	745788.46	1286528.2	данные отсутствуют	данные отсутствуют
1658	745789.65	1286527.43	данные отсутствуют	данные отсутствуют
1659	745790.6	1286526.54	данные отсутствуют	данные отсутствуют
1660	745791.45	1286525.47	данные отсутствуют	данные отсутствуют
1661	745792.2	1286524.25	данные отсутствуют	данные отсутствуют
1662	745792.87	1286522.91	данные отсутствуют	данные отсутствуют
1663	745793.46	1286521.49	данные отсутствуют	данные отсутствуют
1664	745793.99	1286520	данные отсутствуют	данные отсутствуют
1665	745794.45	1286518.48	данные отсутствуют	данные отсутствуют

Государственный регистратор		ФГИС ЕГРН
полное наименование должности	подпись	инициалы, фамилия

М.П.

Раздел 3.2

Выписка из Единого государственного реестра недвижимости об объекте недвижимости  
Описание местоположения земельного участка

<b>Земельный участок</b>			
(вид объекта недвижимости)			
Лист №	Раздела <b>3.2</b>	Всего листов раздела <b>3.2</b> : ____	Всего разделов: ____
Всего листов выписки: ____			
<b>30.09.2021 № 99/2021/420694959</b>			
Кадастровый номер:		<b>02:22:000000:284(единое землепользование)</b>	

Сведения о характерных точках границы земельного участка				
Система координат				
Зона №				
Номер точки	Координаты		Описание закрепления на местности	Средняя квадратическая погрешность определения координат характерных точек границ земельного участка, м
	X	Y		
1	2	3	4	5
1666	745794.86	1286516.95	данные отсутствуют	данные отсутствуют
1667	745795.22	1286515.46	данные отсутствуют	данные отсутствуют
1668	745795.54	1286514.01	данные отсутствуют	данные отсутствуют
1669	745795.8	1286512.74	данные отсутствуют	данные отсутствуют
1670	745796.01	1286511.46	данные отсутствуют	данные отсутствуют
1671	745796.18	1286510.17	данные отсутствуют	данные отсутствуют
1672	745796.3	1286508.86	данные отсутствуют	данные отсутствуют
1673	745796.38	1286507.55	данные отсутствуют	данные отсутствуют
1674	745796.41	1286506.23	данные отсутствуют	данные отсутствуют
1675	745796.39	1286504.89	данные отсутствуют	данные отсутствуют
1676	745796.33	1286503.55	данные отсутствуют	данные отсутствуют
1677	745796.22	1286502.19	данные отсутствуют	данные отсутствуют
1678	745796.07	1286500.83	данные отсутствуют	данные отсутствуют
1679	745860.83	1286488.44	данные отсутствуют	данные отсутствуют
1680	746002.01	1286388.92	данные отсутствуют	данные отсутствуют

Государственный регистратор		ФГИС ЕГРН
полное наименование должности	подпись	инициалы, фамилия

М.П.

<b>Земельный участок</b>			
(вид объекта недвижимости)			
Лист №	Раздела <b>3.2</b>	Всего листов раздела <b>3.2</b> : ____	Всего разделов: ____
Всего листов выписки: ____			
<b>30.09.2021 № 99/2021/420694959</b>			
Кадастровый номер:		<b>02:22:000000:284(единое землепользование)</b>	

Сведения о характерных точках границы земельного участка				
Система координат				
Зона №				
Номер точки	Координаты		Описание закрепления на местности	Средняя квадратическая погрешность определения координат характерных точек границ земельного участка, м
	X	Y		
1	2	3	4	5
1681	746206.38	1286202.57	данные отсутствуют	данные отсутствуют
1682	746386.94	1285953.8	данные отсутствуют	данные отсутствуют
1683	746507.97	1285736.53	данные отсутствуют	данные отсутствуют
1684	746649.42	1285488.91	данные отсутствуют	данные отсутствуют
1685	746670.88	1285442.7	данные отсутствуют	данные отсутствуют
1686	746717.91	1285487.95	данные отсутствуют	данные отсутствуют
1687	746687.77	1285668.68	данные отсутствуют	данные отсутствуют
1688	746657.67	1285658.44	данные отсутствуют	данные отсутствуют
1689	746603.22	1285793.3	данные отсутствуют	данные отсутствуют
1690	746634.1	1285803.83	данные отсутствуют	данные отсутствуют
1691	746605.39	1285876.12	данные отсутствуют	данные отсутствуют
1692	746587.1	1285865.16	данные отсутствуют	данные отсутствуют
1693	746570.42	1285897.93	данные отсутствуют	данные отсутствуют
1694	746601.8	1285913.36	данные отсутствуют	данные отсутствуют
1695	746616.68	1285882.85	данные отсутствуют	данные отсутствуют

Государственный регистратор		ФГИС ЕГРН
полное наименование должности	подпись	инициалы, фамилия

М.П.

Раздел 3.2

Выписка из Единого государственного реестра недвижимости об объекте недвижимости  
Описание местоположения земельного участка

<b>Земельный участок</b>			
(вид объекта недвижимости)			
Лист №	Раздела <b>3.2</b>	Всего листов раздела <b>3.2</b> : ____	Всего разделов: ____
Всего листов выписки: ____			
<b>30.09.2021 № 99/2021/420694959</b>			
Кадастровый номер:		<b>02:22:000000:284(единое землепользование)</b>	

Сведения о характерных точках границы земельного участка				
Система координат				
Зона №				
Номер точки	Координаты		Описание закрепления на местности	Средняя квадратическая погрешность определения координат характерных точек границ земельного участка, м
	X	Y		
1	2	3	4	5
1696	746610.5	1285879.16	данные отсутствуют	данные отсутствуют
1697	746617.78	1285860.97	данные отсутствуют	данные отсутствуют
1698	746666.75	1286046.26	данные отсутствуют	данные отсутствуют
1699	746617.28	1286167.69	данные отсутствуют	данные отсутствуют
1700	746553.18	1286291.93	данные отсутствуют	данные отсутствуют
1701	746481.44	1286381.1	данные отсутствуют	данные отсутствуют
1702	746475.12	1286298.86	данные отсутствуют	данные отсутствуют
1703	746477.27	1286299.38	данные отсутствуют	данные отсутствуют
1704	746479.33	1286299.78	данные отсутствуют	данные отсутствуют
1705	746481.28	1286300.07	данные отсутствуют	данные отсутствуют
1706	746483.14	1286300.24	данные отсутствуют	данные отсутствуют
1707	746484.89	1286300.29	данные отсутствуют	данные отсутствуют
1708	746486.55	1286300.23	данные отсутствуют	данные отсутствуют
1709	746488.1	1286300.05	данные отсутствуют	данные отсутствуют
1710	746489.56	1286299.75	данные отсутствуют	данные отсутствуют

Государственный регистратор		ФГИС ЕГРН
полное наименование должности	подпись	инициалы, фамилия

М.П.

Выписка из Единого государственного реестра недвижимости об объекте недвижимости  
Описание местоположения земельного участка

<b>Земельный участок</b>			
(вид объекта недвижимости)			
Лист №	Раздела <b>3.2</b>	Всего листов раздела <b>3.2</b> : ____	Всего разделов: ____
Всего листов выписки: ____			
<b>30.09.2021 № 99/2021/420694959</b>			
Кадастровый номер:		<b>02:22:000000:284(единое землепользование)</b>	

Сведения о характерных точках границы земельного участка				
Система координат				
Зона №				
Номер точки	Координаты		Описание закрепления на местности	Средняя квадратическая погрешность определения координат характерных точек границ земельного участка, м
	X	Y		
1	2	3	4	5
1711	746490.92	1286299.33	данные отсутствуют	данные отсутствуют
1712	746492.17	1286298.8	данные отсутствуют	данные отсутствуют
1713	746494.26	1286297.24	данные отсутствуют	данные отсутствуют
1714	746496.06	1286294.87	данные отсутствуют	данные отсутствуют
1715	746497.53	1286291.88	данные отсутствуют	данные отсутствуют
1716	746498.68	1286288.42	данные отсутствуют	данные отсутствуют
1717	746499.51	1286284.68	данные отсутствуют	данные отсутствуют
1718	746499.88	1286280.82	данные отсутствуют	данные отсутствуют
1719	746499.91	1286277.02	данные отсутствуют	данные отсутствуют
1720	746499.53	1286273.44	данные отсутствуют	данные отсутствуют
1721	746498.72	1286270.28	данные отсутствуют	данные отсутствуют
1722	746497.46	1286267.68	данные отсутствуют	данные отсутствуют
1723	746496.52	1286266.43	данные отсутствуют	данные отсутствуют
1724	746495.37	1286265.22	данные отсутствуют	данные отсутствуют
1725	746494.06	1286264.06	данные отсутствуют	данные отсутствуют

Государственный регистратор		ФГИС ЕГРН
полное наименование должности	подпись	инициалы, фамилия

М.П.

Раздел 3.2

Выписка из Единого государственного реестра недвижимости об объекте недвижимости  
Описание местоположения земельного участка

<b>Земельный участок</b>			
(вид объекта недвижимости)			
Лист №	Раздела <b>3.2</b>	Всего листов раздела <b>3.2</b> : ____	Всего разделов: ____
Всего листов выписки: ____			
<b>30.09.2021 № 99/2021/420694959</b>			
Кадастровый номер:		<b>02:22:000000:284(единое землепользование)</b>	

Сведения о характерных точках границы земельного участка				
Система координат				
Зона №				
Номер точки	Координаты		Описание закрепления на местности	Средняя квадратическая погрешность определения координат характерных точек границ земельного участка, м
	X	Y		
1	2	3	4	5
1726	746492.6	1286262.96	данные отсутствуют	данные отсутствуют
1727	746491.04	1286261.91	данные отсутствуют	данные отсутствуют
1728	746489.4	1286260.92	данные отсутствуют	данные отсутствуют
1729	746487.71	1286260.01	данные отсутствуют	данные отсутствуют
1730	746486	1286259.17	данные отсутствуют	данные отсутствуют
1731	746484.3	1286258.4	данные отсутствуют	данные отсутствуют
1732	746482.65	1286257.72	данные отсутствуют	данные отсутствуют
1733	746480.95	1286257.09	данные отсутствуют	данные отсутствуют
1734	746479.2	1286256.49	данные отсутствуют	данные отсутствуют
1735	746477.39	1286255.96	данные отсутствуют	данные отсутствуют
1736	746475.56	1286255.5	данные отсутствуют	данные отсутствуют
1737	746473.7	1286255.12	данные отсутствуют	данные отсутствуют
1738	746471.83	1286254.84	данные отсутствуют	данные отсутствуют
1739	746469.97	1286254.68	данные отсутствуют	данные отсутствуют
1740	746468.12	1286254.63	данные отсутствуют	данные отсутствуют

Государственный регистратор		ФГИС ЕГРН
полное наименование должности	подпись	инициалы, фамилия

М.П.

<b>Земельный участок</b>			
(вид объекта недвижимости)			
Лист №	Раздела <b>3.2</b>	Всего листов раздела <b>3.2</b> : ____	Всего разделов: ____
Всего листов выписки: ____			
<b>30.09.2021 № 99/2021/420694959</b>			
Кадастровый номер:		<b>02:22:000000:284(единое землепользование)</b>	

Сведения о характерных точках границы земельного участка				
Система координат				
Зона №				
Номер точки	Координаты		Описание закрепления на местности	Средняя квадратическая погрешность определения координат характерных точек границ земельного участка, м
	X	Y		
1	2	3	4	5
1741	746466.29	1286254.72	данные отсутствуют	данные отсутствуют
1742	746464.5	1286254.97	данные отсутствуют	данные отсутствуют
1743	746463.76	1286255.11	данные отсутствуют	данные отсутствуют
1744	746462.99	1286255.26	данные отсутствуют	данные отсутствуют
1745	746462.22	1286255.43	данные отсутствуют	данные отсутствуют
1746	746461.44	1286255.62	данные отсутствуют	данные отсутствуют
1747	746460.68	1286255.83	данные отсутствуют	данные отсутствуют
1748	746459.92	1286256.07	данные отсутствуют	данные отсутствуют
1749	746459.19	1286256.34	данные отсутствуют	данные отсутствуют
1750	746458.49	1286256.65	данные отсутствуют	данные отсутствуют
1751	746457.82	1286257	данные отсутствуют	данные отсутствуют
1752	746457.2	1286257.38	данные отсутствуют	данные отсутствуют
1753	746456.42	1286258	данные отсутствуют	данные отсутствуют
1754	746455.69	1286258.7	данные отсутствуют	данные отсутствуют
1755	746455.01	1286259.5	данные отсутствуют	данные отсутствуют

Государственный регистратор		ФГИС ЕГРН
полное наименование должности	подпись	инициалы, фамилия

М.П.

Раздел 3.2

Выписка из Единого государственного реестра недвижимости об объекте недвижимости  
Описание местоположения земельного участка

<b>Земельный участок</b>			
(вид объекта недвижимости)			
Лист №	Раздела <b>3.2</b>	Всего листов раздела <b>3.2</b> : ____	Всего разделов: ____
Всего листов выписки: ____			
<b>30.09.2021 № 99/2021/420694959</b>			
Кадастровый номер:		<b>02:22:000000:284(единое землепользование)</b>	

Сведения о характерных точках границы земельного участка				
Система координат				
Зона №				
Номер точки	Координаты		Описание закрепления на местности	Средняя квадратическая погрешность определения координат характерных точек границ земельного участка, м
	X	Y		
1	2	3	4	5
1756	746454.39	1286260.36	данные отсутствуют	данные отсутствуют
1757	746453.81	1286261.27	данные отсутствуют	данные отсутствуют
1758	746453.27	1286262.22	данные отсутствуют	данные отсутствуют
1759	746452.77	1286263.18	данные отсутствуют	данные отсутствуют
1760	746452.31	1286264.16	данные отсутствуют	данные отсутствуют
1761	746451.88	1286265.13	данные отсутствуют	данные отсутствуют
1762	746451.47	1286266.07	данные отсутствуют	данные отсутствуют
1763	746450.77	1286268.13	данные отсутствуют	данные отсутствуют
1764	746450.1	1286270.35	данные отсутствуют	данные отсутствуют
1765	746449.65	1286272.69	данные отсутствуют	данные отсутствуют
1766	746449.35	1286275.1	данные отсутствуют	данные отсутствуют
1767	746449.23	1286277.52	данные отсутствуют	данные отсутствуют
1768	746449.29	1286279.91	данные отсутствуют	данные отсутствуют
1769	746449.54	1286282.22	данные отсутствуют	данные отсутствуют
1770	746450	1286284.4	данные отсутствуют	данные отсутствуют

Государственный регистратор		ФГИС ЕГРН
полное наименование должности	подпись	инициалы, фамилия

М.П.

Выписка из Единого государственного реестра недвижимости об объекте недвижимости  
Описание местоположения земельного участка

<b>Земельный участок</b>			
(вид объекта недвижимости)			
Лист №	Раздела <b>3.2</b>	Всего листов раздела <b>3.2</b> : ____	Всего разделов: ____
Всего листов выписки: ____			
<b>30.09.2021 № 99/2021/420694959</b>			
Кадастровый номер:		<b>02:22:000000:284(единое землепользование)</b>	

Сведения о характерных точках границы земельного участка				
Система координат				
Зона №				
Номер точки	Координаты		Описание закрепления на местности	Средняя квадратическая погрешность определения координат характерных точек границ земельного участка, м
	X	Y		
1	2	3	4	5
1771	746450.66	1286286.4	данные отсутствуют	данные отсутствуют
1772	746451.54	1286288.17	данные отсутствуют	данные отсутствуют
1773	746452.55	1286289.64	данные отсутствуют	данные отсутствуют
1774	746453.73	1286291.02	данные отсутствуют	данные отсутствуют
1775	746455.13	1286292.29	данные отсутствуют	данные отсутствуют
1776	746456.6	1286293.47	данные отсутствуют	данные отсутствуют
1777	746458.29	1286294.55	данные отсутствуют	данные отсутствуют
1778	746460.16	1286295.53	данные отсутствуют	данные отсутствуют
1779	746462.19	1286296.41	данные отсутствуют	данные отсутствуют
1780	746464.39	1286297.19	данные отсутствуют	данные отсутствуют
1781	746466.77	1286297.87	данные отсутствуют	данные отсутствуют
1782	746469.31	1286298.46	данные отсутствуют	данные отсутствуют
1783	746476.18	1286383.76	данные отсутствуют	данные отсутствуют
1784	746403.4	1286429	данные отсутствуют	данные отсутствуют
1785	746348.61	1286468.94	данные отсутствуют	данные отсутствуют

Государственный регистратор		ФГИС ЕГРН
полное наименование должности	подпись	инициалы, фамилия

М.П.

Раздел 3.2

Выписка из Единого государственного реестра недвижимости об объекте недвижимости  
Описание местоположения земельного участка

<b>Земельный участок</b>			
(вид объекта недвижимости)			
Лист №	Раздела <b>3.2</b>	Всего листов раздела <b>3.2</b> : ____	Всего разделов: ____
Всего листов выписки: ____			
<b>30.09.2021 № 99/2021/420694959</b>			
Кадастровый номер:		<b>02:22:000000:284(единое землепользование)</b>	

Сведения о характерных точках границы земельного участка				
Система координат				
Зона №				
Номер точки	Координаты		Описание закрепления на местности	Средняя квадратическая погрешность определения координат характерных точек границ земельного участка, м
	X	Y		
1	2	3	4	5
1786	746323.7	1286464.07	данные отсутствуют	данные отсутствуют
1787	746301.86	1286465.69	данные отсутствуют	данные отсутствуют
1788	746283.08	1286477.79	данные отсутствуют	данные отсутствуют
1789	746275.66	1286486.94	данные отсутствуют	данные отсутствуют
1790	746230.62	1286545.68	данные отсутствуют	данные отсутствуют
1791	745940.06	1286770.97	данные отсутствуют	данные отсутствуют
1792	745907.11	1286753.4	данные отсутствуют	данные отсутствуют
1793	745924.6	1286732.01	данные отсутствуют	данные отсутствуют
1794	745880.28	1286698.68	данные отсутствуют	данные отсутствуют
1795	745840.26	1286749.38	данные отсутствуют	данные отсутствуют
1796	745881.34	1286783.07	данные отсутствуют	данные отсутствуют
1797	745903.45	1286757.79	данные отсутствуют	данные отсутствуют
1798	745940.06	1286777.56	данные отсутствуют	данные отсутствуют
1799	746235.17	1286549.82	данные отсутствуют	данные отсутствуют
1800	746279.84	1286489.04	данные отсутствуют	данные отсутствуют

Государственный регистратор		ФГИС ЕГРН
полное наименование должности	подпись	инициалы, фамилия

М.П.

<b>Земельный участок</b>			
(вид объекта недвижимости)			
Лист №	Раздела <b>3.2</b>	Всего листов раздела <b>3.2</b> : ____	Всего разделов: ____
Всего листов выписки: ____			
<b>30.09.2021 № 99/2021/420694959</b>			
Кадастровый номер:		<b>02:22:000000:284(единое землепользование)</b>	

Сведения о характерных точках границы земельного участка				
Система координат				
Зона №				
Номер точки	Координаты		Описание закрепления на местности	Средняя квадратическая погрешность определения координат характерных точек границ земельного участка, м
	X	Y		
1	2	3	4	5
1801	746286.19	1286482.33	данные отсутствуют	данные отсутствуют
1802	746303.55	1286470.94	данные отсутствуют	данные отсутствуют
1803	746323.35	1286469.58	данные отсутствуют	данные отсутствуют
1804	746342.46	1286473.41	данные отсутствуют	данные отсутствуют
1805	746326.3	1286485.13	данные отсутствуют	данные отсутствуют
1806	746324.98	1286483.29	данные отсутствуют	данные отсутствуют
1807	746323.62	1286481.61	данные отсутствуют	данные отсутствуют
1808	746322.28	1286480.08	данные отсутствуют	данные отсутствуют
1809	746320.81	1286478.71	данные отсутствуют	данные отсутствуют
1810	746319.36	1286477.5	данные отсутствуют	данные отсутствуют
1811	746317.89	1286476.44	данные отсутствуют	данные отсутствуют
1812	746316.38	1286475.53	данные отсутствуют	данные отсутствуют
1813	746314.84	1286474.78	данные отсутствуют	данные отсутствуют
1814	746313.28	1286474.19	данные отсутствуют	данные отсутствуют
1815	746311.68	1286473.75	данные отсутствуют	данные отсутствуют

Государственный регистратор		ФГИС ЕГРН
полное наименование должности	подпись	инициалы, фамилия

М.П.

Раздел 3.2

Выписка из Единого государственного реестра недвижимости об объекте недвижимости  
Описание местоположения земельного участка

<b>Земельный участок</b>			
(вид объекта недвижимости)			
Лист №	Раздела <b>3.2</b>	Всего листов раздела <b>3.2</b> : ____	Всего разделов: ____
Всего листов выписки: ____			
<b>30.09.2021 № 99/2021/420694959</b>			
Кадастровый номер:		<b>02:22:000000:284(единое землепользование)</b>	

Сведения о характерных точках границы земельного участка				
Система координат				
Зона №				
Номер точки	Координаты		Описание закрепления на местности	Средняя квадратическая погрешность определения координат характерных точек границ земельного участка, м
	X	Y		
1	2	3	4	5
1816	746309.77	1286473.47	данные отсутствуют	данные отсутствуют
1817	746307.72	1286473.45	данные отсутствуют	данные отсутствуют
1818	746305.56	1286473.65	данные отсутствуют	данные отсутствуют
1819	746303.36	1286474.05	данные отсутствуют	данные отсутствуют
1820	746301.19	1286474.64	данные отсутствуют	данные отсутствуют
1821	746298.97	1286475.4	данные отсутствуют	данные отсутствуют
1822	746296.87	1286476.29	данные отсутствуют	данные отсутствуют
1823	746294.91	1286477.3	данные отсутствуют	данные отсутствуют
1824	746293.12	1286478.41	данные отсутствуют	данные отсутствуют
1825	746291.55	1286479.6	данные отсутствуют	данные отсутствуют
1826	746289.95	1286481.15	данные отсутствуют	данные отсутствуют
1827	746288.47	1286482.97	данные отсутствуют	данные отсутствуют
1828	746287.12	1286485.02	данные отсутствуют	данные отсутствуют
1829	746285.92	1286487.25	данные отсутствуют	данные отсутствуют
1830	746284.88	1286489.62	данные отсутствуют	данные отсутствуют

Государственный регистратор		ФГИС ЕГРН
полное наименование должности	подпись	инициалы, фамилия

М.П.

Выписка из Единого государственного реестра недвижимости об объекте недвижимости  
Описание местоположения земельного участка

<b>Земельный участок</b>			
(вид объекта недвижимости)			
Лист №	Раздела <b>3.2</b>	Всего листов раздела <b>3.2</b> : ____	Всего разделов: ____
Всего листов выписки: ____			
<b>30.09.2021 № 99/2021/420694959</b>			
Кадастровый номер:		<b>02:22:000000:284(единое землепользование)</b>	

Сведения о характерных точках границы земельного участка				
Система координат				
Зона №				
Номер точки	Координаты		Описание закрепления на местности	Средняя квадратическая погрешность определения координат характерных точек границ земельного участка, м
	X	Y		
1	2	3	4	5
1831	746284	1286492.07	данные отсутствуют	данные отсутствуют
1832	746283.31	1286494.57	данные отсутствуют	данные отсутствуют
1833	746282.82	1286497.06	данные отсутствуют	данные отсутствуют
1834	746282.59	1286499.5	данные отсутствуют	данные отсутствуют
1835	746282.48	1286501.84	данные отсутствуют	данные отсутствуют
1836	746282.55	1286503.27	данные отсутствуют	данные отсутствуют
1837	746282.69	1286504.74	данные отсутствуют	данные отсутствуют
1838	746282.96	1286506.23	данные отсутствуют	данные отсутствуют
1839	746283.19	1286507.74	данные отсутствуют	данные отсутствуют
1840	746283.55	1286509.23	данные отсутствуют	данные отсутствуют
1841	746283.98	1286510.71	данные отсутствуют	данные отсутствуют
1842	746284.48	1286512.14	данные отсутствуют	данные отсутствуют
1843	746285.06	1286513.5	данные отсутствуют	данные отсутствуют
1844	746285.72	1286514.8	данные отсутствуют	данные отсутствуют
1845	746286.44	1286515.99	данные отсутствуют	данные отсутствуют

Государственный регистратор		ФГИС ЕГРН
полное наименование должности	подпись	инициалы, фамилия

М.П.

Раздел 3.2

Выписка из Единого государственного реестра недвижимости об объекте недвижимости  
Описание местоположения земельного участка

<b>Земельный участок</b>			
(вид объекта недвижимости)			
Лист №	Раздела <b>3.2</b>	Всего листов раздела <b>3.2</b> : ____	Всего разделов: ____
Всего листов выписки: ____			
<b>30.09.2021 № 99/2021/420694959</b>			
Кадастровый номер:		<b>02:22:000000:284(единое землепользование)</b>	

Сведения о характерных точках границы земельного участка				
Система координат				
Зона №				
Номер точки	Координаты		Описание закрепления на местности	Средняя квадратическая погрешность определения координат характерных точек границ земельного участка, м
	X	Y		
1	2	3	4	5
1846	746287.52	1286517.42	данные отсутствуют	данные отсутствуют
1847	746288.77	1286518.8	данные отсутствуют	данные отсутствуют
1848	746290.18	1286520.13	данные отсутствуют	данные отсутствуют
1849	746291.72	1286521.38	данные отсутствуют	данные отсутствуют
1850	746293.36	1286522.52	данные отсутствуют	данные отсутствуют
1851	746295.07	1286523.55	данные отсутствуют	данные отсутствуют
1852	746296.82	1286524.43	данные отсутствуют	данные отсутствуют
1853	746298.58	1286525.15	данные отсутствуют	данные отсутствуют
1854	746300.33	1286525.7	данные отсутствуют	данные отсутствуют
1855	746302.04	1286526.04	данные отсутствуют	данные отсутствуют
1856	746303.68	1286526.17	данные отсутствуют	данные отсутствуют
1857	746305.41	1286526.13	данные отсутствуют	данные отсутствуют
1858	746307.19	1286525.93	данные отсутствуют	данные отсутствуют
1859	746309.01	1286525.58	данные отсутствуют	данные отсутствуют
1860	746310.82	1286525.1	данные отсутствуют	данные отсутствуют

Государственный регистратор		ФГИС ЕГРН
полное наименование должности	подпись	инициалы, фамилия

М.П.

<b>Земельный участок</b>			
(вид объекта недвижимости)			
Лист №	Раздела <b>3.2</b>	Всего листов раздела <b>3.2</b> : ____	Всего разделов: ____
Всего листов выписки: ____			
<b>30.09.2021 № 99/2021/420694959</b>			
Кадастровый номер:		<b>02:22:000000:284(единое землепользование)</b>	

Сведения о характерных точках границы земельного участка				
Система координат				
Зона №				
Номер точки	Координаты		Описание закрепления на местности	Средняя квадратическая погрешность определения координат характерных точек границ земельного участка, м
	X	Y		
1	2	3	4	5
1861	746312.62	1286524.51	данные отсутствуют	данные отсутствуют
1862	746314.36	1286523.82	данные отсутствуют	данные отсутствуют
1863	746316.04	1286523.04	данные отсутствуют	данные отсутствуют
1864	746317.62	1286522.19	данные отсутствуют	данные отсутствуют
1865	746319.06	1286521.28	данные отсутствуют	данные отсутствуют
1866	746320.66	1286520.11	данные отсутствуют	данные отсутствуют
1867	746322.22	1286518.76	данные отсутствуют	данные отсутствуют
1868	746323.74	1286517.25	данные отсутствуют	данные отсутствуют
1869	746325.17	1286515.62	данные отсутствуют	данные отсутствуют
1870	746326.5	1286513.87	данные отсутствуют	данные отсутствуют
1871	746327.7	1286512.05	данные отсутствуют	данные отсутствуют
1872	746328.75	1286510.17	данные отсутствуют	данные отсутствуют
1873	746329.61	1286508.26	данные отсутствуют	данные отсутствуют
1874	746330.28	1286506.34	данные отсутствуют	данные отсутствуют
1875	746330.71	1286504.43	данные отсутствуют	данные отсутствуют

Государственный регистратор		ФГИС ЕГРН
полное наименование должности	подпись	инициалы, фамилия

М.П.

Раздел 3.2

Выписка из Единого государственного реестра недвижимости об объекте недвижимости  
Описание местоположения земельного участка

<b>Земельный участок</b>			
(вид объекта недвижимости)			
Лист №	Раздела <b>3.2</b>	Всего листов раздела <b>3.2</b> : ____	Всего разделов: ____
Всего листов выписки: ____			
<b>30.09.2021 № 99/2021/420694959</b>			
Кадастровый номер:		<b>02:22:000000:284(единое землепользование)</b>	

Сведения о характерных точках границы земельного участка				
Система координат				
Зона №				
Номер точки	Координаты		Описание закрепления на местности	Средняя квадратическая погрешность определения координат характерных точек границ земельного участка, м
	X	Y		
1	2	3	4	5
1876	746330.89	1286503.13	данные отсутствуют	данные отсутствуют
1877	746330.98	1286501.81	данные отсутствуют	данные отсутствуют
1878	746331	1286500.47	данные отсутствуют	данные отсутствуют
1879	746330.93	1286499.11	данные отсутствуют	данные отсутствуют
1880	746330.79	1286497.73	данные отсутствуют	данные отсутствуют
1881	746330.56	1286496.33	данные отсутствуют	данные отсутствуют
1882	746330.26	1286494.92	данные отсутствуют	данные отсутствуют
1883	746329.88	1286493.48	данные отсутствуют	данные отсутствуют
1884	746329.41	1286492.02	данные отсутствуют	данные отсутствуют
1885	746328.87	1286490.55	данные отсутствуют	данные отсутствуют
1886	746406.97	1286433.86	данные отсутствуют	данные отсутствуют
1887	746485.69	1286385.34	данные отсутствуют	данные отсутствуют
1888	746557.85	1286295.69	данные отсутствуют	данные отсутствуют
1889	746622.61	1286170.45	данные отсутствуют	данные отсутствуют
1890	746673.1	1286045.28	данные отсутствуют	данные отсутствуют

Государственный регистратор		ФГИС ЕГРН
полное наименование должности	подпись	инициалы, фамилия

М.П.



Выписка из Единого государственного реестра недвижимости об объекте недвижимости  
Описание местоположения земельного участка

<b>Земельный участок</b>			
(вид объекта недвижимости)			
Лист №	Раздела <b>3.2</b>	Всего листов раздела <b>3.2</b> : ____	Всего разделов: ____
Всего листов выписки: ____			
<b>30.09.2021 № 99/2021/420694959</b>			
Кадастровый номер:		<b>02:22:000000:284(единое землепользование)</b>	

Сведения о характерных точках границы земельного участка				
Система координат				
Зона №				
Номер точки	Координаты		Описание закрепления на местности	Средняя квадратическая погрешность определения координат характерных точек границ земельного участка, м
	X	Y		
1	2	3	4	5
1891	746621.33	1285852.09	данные отсутствуют	данные отсутствуют
1892	746639.91	1285805.67	данные отсутствуют	данные отсутствуют
1893	746647.09	1285808.16	данные отсутствуют	данные отсутствуют
1894	746702.83	1285672.9	данные отсутствуют	данные отсутствуют
1895	746694.11	1285670.26	данные отсутствуют	данные отсутствуют
1896	746723.71	1285486.62	данные отсутствуют	данные отсутствуют
1897	746674.2	1285439.92	данные отсутствуют	данные отсутствуют
1898	746695.47	1285392.42	данные отсутствуют	данные отсутствуют
1899	746976.28	1285808.09	данные отсутствуют	данные отсутствуют
1900	747140.23	1286003.43	данные отсутствуют	данные отсутствуют
1901	747398.51	1285834.23	данные отсутствуют	данные отсутствуют
1902	747383.86	1285954.24	данные отсутствуют	данные отсутствуют
1903	747320.42	1286113.76	данные отсутствуют	данные отсутствуют
1904	747216.02	1286294.37	данные отсутствуют	данные отсутствуют
1905	747102.36	1286457.59	данные отсутствуют	данные отсутствуют

Государственный регистратор		ФГИС ЕГРН
полное наименование должности	подпись	инициалы, фамилия

М.П.

Раздел 3.2

Выписка из Единого государственного реестра недвижимости об объекте недвижимости  
Описание местоположения земельного участка

<b>Земельный участок</b>			
(вид объекта недвижимости)			
Лист №	Раздела <b>3.2</b>	Всего листов раздела <b>3.2</b> : ____	Всего разделов: ____
Всего листов выписки: ____			
<b>30.09.2021 № 99/2021/420694959</b>			
Кадастровый номер:		<b>02:22:000000:284(единое землепользование)</b>	

Сведения о характерных точках границы земельного участка				
Система координат				
Зона №				
Номер точки	Координаты		Описание закрепления на местности	Средняя квадратическая погрешность определения координат характерных точек границ земельного участка, м
	X	Y		
1	2	3	4	5
1906	747049.84	1286458.02	данные отсутствуют	данные отсутствуют
1907	747048.18	1286455.71	данные отсутствуют	данные отсутствуют
1908	747046.47	1286453.59	данные отсутствуют	данные отсутствуют
1909	747044.7	1286451.66	данные отсутствуют	данные отсутствуют
1910	747042.87	1286449.93	данные отсутствуют	данные отсутствуют
1911	747040.98	1286448.39	данные отсутствуют	данные отсутствуют
1912	747039.04	1286447.05	данные отсутствуют	данные отсутствуют
1913	747037.04	1286445.9	данные отсутствуют	данные отсутствуют
1914	747034.99	1286444.95	данные отсутствуют	данные отсутствуют
1915	747032.88	1286444.18	данные отсутствуют	данные отсутствуют
1916	747030.71	1286443.62	данные отсутствуют	данные отсутствуют
1917	747029.2	1286443.36	данные отсутствуют	данные отсутствуют
1918	747027.62	1286443.19	данные отсутствуют	данные отсутствуют
1919	747026	1286443.13	данные отсутствуют	данные отсутствуют
1920	747024.35	1286443.15	данные отсутствуют	данные отсутствуют

Государственный регистратор		ФГИС ЕГРН
полное наименование должности	подпись	инициалы, фамилия

М.П.

<b>Земельный участок</b>			
(вид объекта недвижимости)			
Лист №	Раздела <b>3.2</b>	Всего листов раздела <b>3.2</b> : ____	Всего разделов: ____
Всего листов выписки: ____			
<b>30.09.2021 № 99/2021/420694959</b>			
Кадастровый номер:		<b>02:22:000000:284(единое землепользование)</b>	

Сведения о характерных точках границы земельного участка				
Система координат				
Зона №				
Номер точки	Координаты		Описание закрепления на местности	Средняя квадратическая погрешность определения координат характерных точек границ земельного участка, м
	X	Y		
1	2	3	4	5
1921	747022.68	1286443.26	данные отсутствуют	данные отсутствуют
1922	747021.01	1286443.44	данные отсутствуют	данные отсутствуют
1923	747019.36	1286443.7	данные отсутствуют	данные отсутствуют
1924	747017.74	1286444.02	данные отсутствуют	данные отсутствуют
1925	747016.16	1286444.41	данные отсутствуют	данные отсутствуют
1926	747014.65	1286444.84	данные отсутствуют	данные отсутствуют
1927	747012.4	1286445.65	данные отсутствуют	данные отсутствуют
1928	747010.14	1286446.65	данные отсутствуют	данные отсутствуют
1929	747007.88	1286447.82	данные отсутствуют	данные отсутствуют
1930	747005.68	1286449.16	данные отсутствуют	данные отсутствуют
1931	747003.56	1286450.64	данные отсутствуют	данные отсутствуют
1932	747001.55	1286452.25	данные отсутствуют	данные отсутствуют
1933	746999.69	1286453.96	данные отсутствуют	данные отсутствуют
1934	746998.01	1286455.76	данные отсутствуют	данные отсутствуют
1935	746996.54	1286457.63	данные отсутствуют	данные отсутствуют

Государственный регистратор		ФГИС ЕГРН
полное наименование должности	подпись	инициалы, фамилия

М.П.

Раздел 3.2

Выписка из Единого государственного реестра недвижимости об объекте недвижимости  
Описание местоположения земельного участка

<b>Земельный участок</b>			
(вид объекта недвижимости)			
Лист №	Раздела <b>3.2</b>	Всего листов раздела <b>3.2</b> : ____	Всего разделов: ____
Всего листов выписки: ____			
<b>30.09.2021 № 99/2021/420694959</b>			
Кадастровый номер:		<b>02:22:000000:284(единое землепользование)</b>	

Сведения о характерных точках границы земельного участка				
Система координат				
Зона №				
Номер точки	Координаты		Описание закрепления на местности	Средняя квадратическая погрешность определения координат характерных точек границ земельного участка, м
	X	Y		
1	2	3	4	5
1936	746995.31	1286459.55	данные отсутствуют	данные отсутствуют
1937	746994.25	1286461.66	данные отсутствуют	данные отсутствуют
1938	746993.32	1286464.02	данные отсутствуют	данные отсутствуют
1939	746992.52	1286466.57	данные отсутствуют	данные отсутствуют
1940	746991.89	1286469.23	данные отсутствуют	данные отсутствуют
1941	746991.45	1286471.94	данные отсутствуют	данные отсутствуют
1942	746991.22	1286474.64	данные отсутствуют	данные отсутствуют
1943	746991.22	1286477.27	данные отсутствуют	данные отсутствуют
1944	746991.48	1286479.75	данные отсутствуют	данные отсутствуют
1945	746992.02	1286482.02	данные отсутствуют	данные отсутствуют
1946	746992.86	1286484.02	данные отсутствуют	данные отсутствуют
1947	746993.89	1286485.58	данные отсутствуют	данные отсутствуют
1948	746995.21	1286487.09	данные отсутствуют	данные отсутствуют
1949	746996.79	1286488.52	данные отсутствуют	данные отсутствуют
1950	746998.56	1286489.86	данные отсутствуют	данные отсутствуют

Государственный регистратор		ФГИС ЕГРН
полное наименование должности	подпись	инициалы, фамилия

М.П.

Выписка из Единого государственного реестра недвижимости об объекте недвижимости  
Описание местоположения земельного участка

<b>Земельный участок</b>			
(вид объекта недвижимости)			
Лист №	Раздела <b>3.2</b>	Всего листов раздела <b>3.2</b> : ____	Всего разделов: ____
Всего листов выписки: ____			
<b>30.09.2021 № 99/2021/420694959</b>			
Кадастровый номер:		<b>02:22:000000:284(единое землепользование)</b>	

Сведения о характерных точках границы земельного участка				
Система координат				
Зона №				
Номер точки	Координаты		Описание закрепления на местности	Средняя квадратическая погрешность определения координат характерных точек границ земельного участка, м
	X	Y		
1	2	3	4	5
1951	747000.5	1286491.1	данные отсутствуют	данные отсутствуют
1952	747002.54	1286492.23	данные отсутствуют	данные отсутствуют
1953	747004.65	1286493.24	данные отсутствуют	данные отсутствуют
1954	747006.77	1286494.11	данные отсутствуют	данные отсутствуют
1955	747008.86	1286494.83	данные отсутствуют	данные отсутствуют
1956	747010.88	1286495.4	данные отсутствуют	данные отсутствуют
1957	747012.92	1286495.82	данные отсутствуют	данные отсутствуют
1958	747015.05	1286496.1	данные отсутствуют	данные отсутствуют
1959	747017.26	1286496.24	данные отсутствуют	данные отсутствуют
1960	747019.51	1286496.25	данные отсутствуют	данные отсутствуют
1961	747021.77	1286496.12	данные отсутствуют	данные отсутствуют
1962	747024.02	1286495.87	данные отсутствуют	данные отсутствуют
1963	747026.23	1286495.49	данные отсутствуют	данные отсутствуют
1964	747028.37	1286494.99	данные отсутствуют	данные отсутствуют
1965	747030.42	1286494.38	данные отсутствуют	данные отсутствуют

Государственный регистратор		ФГИС ЕГРН
полное наименование должности	подпись	инициалы, фамилия

М.П.

Раздел 3.2

Выписка из Единого государственного реестра недвижимости об объекте недвижимости  
Описание местоположения земельного участка

<b>Земельный участок</b>			
(вид объекта недвижимости)			
Лист №	Раздела <b>3.2</b>	Всего листов раздела <b>3.2</b> : ____	Всего разделов: ____
Всего листов выписки: ____			
<b>30.09.2021 № 99/2021/420694959</b>			
Кадастровый номер:		<b>02:22:000000:284(единое землепользование)</b>	

Сведения о характерных точках границы земельного участка				
Система координат				
Зона №				
Номер точки	Координаты		Описание закрепления на местности	Средняя квадратическая погрешность определения координат характерных точек границ земельного участка, м
	X	Y		
1	2	3	4	5
1966	747032.35	1286493.64	данные отсутствуют	данные отсутствуют
1967	747034.64	1286492.56	данные отсутствуют	данные отсутствуют
1968	747036.96	1286491.25	данные отсутствуют	данные отсутствуют
1969	747039.26	1286489.73	данные отсутствуют	данные отсутствуют
1970	747041.49	1286488.02	данные отсутствуют	данные отсутствуют
1971	747043.61	1286486.14	данные отсутствуют	данные отсутствуют
1972	747045.56	1286484.12	данные отсутствуют	данные отсутствуют
1973	747047.29	1286481.98	данные отсутствуют	данные отсутствуют
1974	747048.75	1286479.75	данные отсутствуют	данные отсутствуют
1975	747049.94	1286477.44	данные отсутствуют	данные отсутствуют
1976	747050.66	1286475.07	данные отсутствуют	данные отсутствуют
1977	747050.88	1286474.05	данные отсутствуют	данные отсутствуют
1978	747051.06	1286473	данные отсутствуют	данные отсутствуют
1979	747051.18	1286471.94	данные отсутствуют	данные отсутствуют
1980	747051.27	1286470.85	данные отсутствуют	данные отсутствуют

Государственный регистратор		ФГИС ЕГРН
полное наименование должности	подпись	инициалы, фамилия

М.П.

<b>Земельный участок</b>			
(вид объекта недвижимости)			
Лист №	Раздела <b>3.2</b>	Всего листов раздела <b>3.2</b> : ____	Всего разделов: ____
Всего листов выписки: ____			
<b>30.09.2021 № 99/2021/420694959</b>			
Кадастровый номер:		<b>02:22:000000:284(единое землепользование)</b>	

Сведения о характерных точках границы земельного участка				
Система координат				
Зона №				
Номер точки	Координаты		Описание закрепления на местности	Средняя квадратическая погрешность определения координат характерных точек границ земельного участка, м
	X	Y		
1	2	3	4	5
1981	747051.3	1286469.75	данные отсутствуют	данные отсутствуют
1982	747051.29	1286468.62	данные отсутствуют	данные отсутствуют
1983	747051.24	1286467.48	данные отсутствуют	данные отсутствуют
1984	747051.14	1286466.32	данные отсутствуют	данные отсутствуют
1985	747050.99	1286465.14	данные отсутствуют	данные отсутствуют
1986	747050.8	1286463.94	данные отсутствуют	данные отсутствуют
1987	747099.54	1286462.88	данные отсутствуют	данные отсутствуют
1988	746989.83	1286708.26	данные отсутствуют	данные отсутствуют
1989	746847.04	1287018.89	данные отсутствуют	данные отсутствуют
1990	746843.18	1287013.15	данные отсутствуют	данные отсутствуют
1991	746839.32	1287008.05	данные отсутствуют	данные отсутствуют
1992	746835.44	1287003.65	данные отсутствуют	данные отсутствуют
1993	746831.55	1286999.93	данные отсутствуют	данные отсутствуют
1994	746827.64	1286996.91	данные отсутствуют	данные отсутствуют
1995	746823.72	1286994.58	данные отсутствуют	данные отсутствуют

Государственный регистратор		ФГИС ЕГРН
полное наименование должности	подпись	инициалы, фамилия

М.П.

Раздел 3.2

Выписка из Единого государственного реестра недвижимости об объекте недвижимости  
Описание местоположения земельного участка

<b>Земельный участок</b>			
(вид объекта недвижимости)			
Лист №	Раздела <b>3.2</b>	Всего листов раздела <b>3.2</b> : ____	Всего разделов: ____
Всего листов выписки: ____			
<b>30.09.2021 № 99/2021/420694959</b>			
Кадастровый номер:		<b>02:22:000000:284(единое землепользование)</b>	

Сведения о характерных точках границы земельного участка				
Система координат				
Зона №				
Номер точки	Координаты		Описание закрепления на местности	Средняя квадратическая погрешность определения координат характерных точек границ земельного участка, м
	X	Y		
1	2	3	4	5
1996	746819.78	1286992.94	данные отсутствуют	данные отсутствуют
1997	746815.87	1286992	данные отсутствуют	данные отсутствуют
1998	746811.85	1286991.74	данные отсутствуют	данные отсутствуют
1999	746807.86	1286992.18	данные отсутствуют	данные отсутствуют
2000	746805.84	1286992.69	данные отсутствуют	данные отсутствуют
2001	746803.76	1286993.44	данные отсутствуют	данные отсутствуют
2002	746801.62	1286994.39	данные отсутствуют	данные отсутствуют
2003	746799.48	1286995.52	данные отсутствуют	данные отсутствуют
2004	746797.35	1286996.8	данные отсутствуют	данные отсутствуют
2005	746795.26	1286998.2	данные отсутствуют	данные отсутствуют
2006	746793.25	1286999.71	данные отсутствуют	данные отсутствуют
2007	746791.33	1287001.28	данные отсутствуют	данные отсутствуют
2008	746789.54	1287002.9	данные отсутствуют	данные отсутствуют
2009	746787.91	1287004.53	данные отсутствуют	данные отсутствуют
2010	746786.04	1287006.66	данные отсутствуют	данные отсутствуют

Государственный регистратор		ФГИС ЕГРН
полное наименование должности	подпись	инициалы, фамилия

М.П.

Выписка из Единого государственного реестра недвижимости об объекте недвижимости  
Описание местоположения земельного участка

<b>Земельный участок</b>			
(вид объекта недвижимости)			
Лист №	Раздела <b>3.2</b>	Всего листов раздела <b>3.2</b> : ____	Всего разделов: ____
Всего листов выписки: ____			
<b>30.09.2021 № 99/2021/420694959</b>			
Кадастровый номер:		<b>02:22:000000:284(единое землепользование)</b>	

Сведения о характерных точках границы земельного участка				
Система координат				
Зона №				
Номер точки	Координаты		Описание закрепления на местности	Средняя квадратическая погрешность определения координат характерных точек границ земельного участка, м
	X	Y		
1	2	3	4	5
2011	746784.24	1287008.99	данные отсутствуют	данные отсутствуют
2012	746782.59	1287011.5	данные отсутствуют	данные отсутствуют
2013	746781	1287014.14	данные отсутствуют	данные отсутствуют
2014	746779.58	1287016.88	данные отсутствуют	данные отсутствуют
2015	746778.35	1287019.67	данные отсутствуют	данные отсутствуют
2016	746777.31	1287022.48	данные отсутствуют	данные отсутствуют
2017	746776.5	1287025.27	данные отсутствуют	данные отсутствуют
2018	746775.93	1287028	данные отсутствуют	данные отсутствуют
2019	746775.63	1287030.63	данные отсутствуют	данные отсутствуют
2020	746775.74	1287034.52	данные отсутствуют	данные отсутствуют
2021	746776.47	1287038.57	данные отсутствуют	данные отсутствуют
2022	746777.75	1287042.72	данные отсутствуют	данные отсутствуют
2023	746779.52	1287046.87	данные отсутствуют	данные отсутствуют
2024	746781.71	1287050.95	данные отсутствуют	данные отсутствуют
2025	746784.24	1287054.88	данные отсутствуют	данные отсутствуют

Государственный регистратор		ФГИС ЕГРН
полное наименование должности	подпись	инициалы, фамилия

М.П.

Раздел 3.2

Выписка из Единого государственного реестра недвижимости об объекте недвижимости  
Описание местоположения земельного участка

<b>Земельный участок</b>			
(вид объекта недвижимости)			
Лист №	Раздела <b>3.2</b>	Всего листов раздела <b>3.2</b> : ____	Всего разделов: ____
Всего листов выписки: ____			
<b>30.09.2021 № 99/2021/420694959</b>			
Кадастровый номер:		<b>02:22:000000:284(единое землепользование)</b>	

Сведения о характерных точках границы земельного участка				
Система координат				
Зона №				
Номер точки	Координаты		Описание закрепления на местности	Средняя квадратическая погрешность определения координат характерных точек границ земельного участка, м
	X	Y		
1	2	3	4	5
2026	746787.06	1287058.58	данные отсутствуют	данные отсутствуют
2027	746790.09	1287061.96	данные отсутствуют	данные отсутствуют
2028	746793.27	1287064.95	данные отсутствуют	данные отсутствуют
2029	746796.52	1287067.46	данные отсутствуют	данные отсутствуют
2030	746798.64	1287068.82	данные отсутствуют	данные отсутствуют
2031	746800.84	1287070.06	данные отсутствуют	данные отсутствуют
2032	746803.16	1287071.2	данные отсутствуют	данные отсутствуют
2033	746805.54	1287072.21	данные отсутствуют	данные отсутствуют
2034	746808.04	1287073.11	данные отсутствуют	данные отсутствуют
2035	746810.62	1287073.9	данные отсутствуют	данные отсутствуют
2036	746813.3	1287074.57	данные отсутствуют	данные отсутствуют
2037	746816.08	1287075.13	данные отсутствуют	данные отсутствуют
2038	746818.95	1287075.57	данные отсутствуют	данные отсутствуют
2039	746821.96	1287075.9	данные отсутствуют	данные отсутствуют
2040	746827.99	1287077.21	данные отсутствуют	данные отсутствуют

Государственный регистратор		ФГИС ЕГРН
полное наименование должности	подпись	инициалы, фамилия

М.П.

<b>Земельный участок</b>			
(вид объекта недвижимости)			
Лист №	Раздела <b>3.2</b>	Всего листов раздела <b>3.2</b> : ____	Всего разделов: ____
Всего листов выписки: ____			
<b>30.09.2021 № 99/2021/420694959</b>			
Кадастровый номер:		<b>02:22:000000:284(единое землепользование)</b>	

Сведения о характерных точках границы земельного участка				
Система координат				
Зона №				
Номер точки	Координаты		Описание закрепления на местности	Средняя квадратическая погрешность определения координат характерных точек границ земельного участка, м
	X	Y		
1	2	3	4	5
2041	746829.82	1287076.7	данные отсутствуют	данные отсутствуют
2042	746831.58	1287076.12	данные отсутствуют	данные отсутствуют
2043	746833.28	1287075.5	данные отсутствуют	данные отсутствуют
2044	746834.9	1287074.83	данные отсутствуют	данные отсутствуют
2045	746836.46	1287074.1	данные отсутствуют	данные отсутствуют
2046	746837.94	1287073.32	данные отсутствуют	данные отсутствуют
2047	746839.36	1287072.49	данные отсутствуют	данные отсутствуют
2048	746840.71	1287071.61	данные отсутствуют	данные отсутствуют
2049	746841.99	1287070.68	данные отсутствуют	данные отсутствуют
2050	746843.2	1287069.69	данные отсутствуют	данные отсутствуют
2051	746845.97	1287066.95	данные отсутствуют	данные отсутствуют
2052	746848.29	1287063.86	данные отсутствуют	данные отсутствуют
2053	746850.16	1287060.45	данные отсутствуют	данные отсутствуют
2054	746851.59	1287056.7	данные отсутствуют	данные отсутствуют
2055	746852.57	1287052.61	данные отсутствуют	данные отсутствуют

Государственный регистратор		ФГИС ЕГРН
полное наименование должности	подпись	инициалы, фамилия

М.П.

Раздел 3.2

Выписка из Единого государственного реестра недвижимости об объекте недвижимости  
Описание местоположения земельного участка

<b>Земельный участок</b>			
(вид объекта недвижимости)			
Лист №	Раздела <b>3.2</b>	Всего листов раздела <b>3.2</b> : ____	Всего разделов: ____
Всего листов выписки: ____			
<b>30.09.2021 № 99/2021/420694959</b>			
Кадастровый номер:		<b>02:22:000000:284(единое землепользование)</b>	

Сведения о характерных точках границы земельного участка				
Система координат				
Зона №				
Номер точки	Координаты		Описание закрепления на местности	Средняя квадратическая погрешность определения координат характерных точек границ земельного участка, м
	X	Y		
1	2	3	4	5
2056	746853.09	1287048.18	данные отсутствуют	данные отсутствуют
2057	746853.17	1287043.42	данные отсутствуют	данные отсутствуют
2058	746852.86	1287038.32	данные отсутствуют	данные отсутствуют
2059	746851.99	1287032.89	данные отсутствуют	данные отсутствуют
2060	746850.72	1287027.12	данные отсутствуют	данные отсутствуют
2061	746995.31	1286710.71	данные отсутствуют	данные отсутствуют
2062	747107.28	1286461.02	данные отсутствуют	данные отсутствуют
2063	747221.21	1286297.38	данные отсутствуют	данные отсутствуют
2064	747326	1286115.98	данные отсутствуют	данные отсутствуют
2065	747389.82	1285954.96	данные отсутствуют	данные отсутствуют
2066	747405.08	1285829.92	данные отсутствуют	данные отсутствуют
2067	747946.86	1285475.01	данные отсутствуют	данные отсутствуют
2068	748190.64	1285658.82	данные отсутствуют	данные отсутствуют
2069	748260.48	1285580.67	данные отсутствуют	данные отсутствуют
2070	748325.59	1285487.26	данные отсутствуют	данные отсутствуют

Государственный регистратор		ФГИС ЕГРН
полное наименование должности	подпись	инициалы, фамилия

М.П.

Выписка из Единого государственного реестра недвижимости об объекте недвижимости  
Описание местоположения земельного участка

<b>Земельный участок</b>			
(вид объекта недвижимости)			
Лист №	Раздела <b>3.2</b>	Всего листов раздела <b>3.2</b> : ____	Всего разделов: ____
Всего листов выписки: ____			
<b>30.09.2021 № 99/2021/420694959</b>			
Кадастровый номер:		<b>02:22:000000:284(единое землепользование)</b>	

Сведения о характерных точках границы земельного участка				
Система координат				
Зона №				
Номер точки	Координаты		Описание закрепления на местности	Средняя квадратическая погрешность определения координат характерных точек границ земельного участка, м
	X	Y		
1	2	3	4	5
2071	748432.02	1285368.85	данные отсутствуют	данные отсутствуют
2072	748755.78	1285033.09	данные отсутствуют	данные отсутствуют
2073	748789.48	1284979.85	данные отсутствуют	данные отсутствуют
2074	748764.41	1284960.06	данные отсутствуют	данные отсутствуют
2075	749091.77	1284753.87	данные отсутствуют	данные отсутствуют
2076	749091.93	1284754.19	данные отсутствуют	данные отсутствуют
2077	746855.88	1287410.98	данные отсутствуют	данные отсутствуют
2078	746853.84	1287409.06	данные отсутствуют	данные отсутствуют
2079	746851.39	1287407.32	данные отсутствуют	данные отсутствуют
2080	746848.61	1287405.77	данные отсутствуют	данные отсутствуют
2081	746845.58	1287404.45	данные отсутствуют	данные отсутствуют
2082	746842.42	1287403.39	данные отсутствуют	данные отсутствуют
2083	746839.2	1287402.61	данные отсутствуют	данные отсутствуют
2084	746836.02	1287402.14	данные отсутствуют	данные отсутствуют
2085	746832.97	1287402.02	данные отсутствуют	данные отсутствуют

Государственный регистратор		ФГИС ЕГРН
полное наименование должности	подпись	инициалы, фамилия

М.П.

Раздел 3.2

Выписка из Единого государственного реестра недвижимости об объекте недвижимости  
Описание местоположения земельного участка

<b>Земельный участок</b>			
(вид объекта недвижимости)			
Лист №	Раздела <b>3.2</b>	Всего листов раздела <b>3.2</b> : ____	Всего разделов: ____
Всего листов выписки: ____			
<b>30.09.2021 № 99/2021/420694959</b>			
Кадастровый номер:		<b>02:22:000000:284(единое землепользование)</b>	

Сведения о характерных точках границы земельного участка				
Система координат				
Зона №				
Номер точки	Координаты		Описание закрепления на местности	Средняя квадратическая погрешность определения координат характерных точек границ земельного участка, м
	X	Y		
1	2	3	4	5
2086	746830.15	1287402.26	данные отсутствуют	данные отсутствуют
2087	746827.65	1287402.91	данные отсутствуют	данные отсутствуют
2088	746825.74	1287403.74	данные отсутствуют	данные отсутствуют
2089	746823.91	1287404.81	данные отсутствуют	данные отсутствуют
2090	746822.15	1287406.11	данные отсутствуют	данные отсутствуют
2091	746820.46	1287407.65	данные отсутствуют	данные отсутствуют
2092	746818.84	1287409.42	данные отсутствуют	данные отсутствуют
2093	746817.29	1287411.42	данные отсутствуют	данные отсутствуют
2094	746815.81	1287413.66	данные отсутствуют	данные отсутствуют
2095	746814.41	1287416.13	данные отсутствуют	данные отсутствуют
2096	746813.08	1287418.84	данные отсутствуют	данные отсутствуют
2097	746811.82	1287421.78	данные отсутствуют	данные отсутствуют
2098	746809.84	1287427.65	данные отсутствуют	данные отсутствуют
2099	746809.46	1287430.56	данные отсутствуют	данные отсутствуют
2100	746809.25	1287433.33	данные отсутствуют	данные отсутствуют

Государственный регистратор		ФГИС ЕГРН
полное наименование должности	подпись	инициалы, фамилия

М.П.

<b>Земельный участок</b>			
(вид объекта недвижимости)			
Лист №	Раздела <b>3.2</b>	Всего листов раздела <b>3.2</b> : ____	Всего разделов: ____
Всего листов выписки: ____			
<b>30.09.2021 № 99/2021/420694959</b>			
Кадастровый номер:		<b>02:22:000000:284(единое землепользование)</b>	

Сведения о характерных точках границы земельного участка				
Система координат				
Зона №				
Номер точки	Координаты		Описание закрепления на местности	Средняя квадратическая погрешность определения координат характерных точек границ земельного участка, м
	X	Y		
1	2	3	4	5
2101	746809.24	1287435.95	данные отсутствуют	данные отсутствуют
2102	746809.3	1287438.43	данные отсутствуют	данные отсутствуют
2103	746809.56	1287440.76	данные отсутствуют	данные отсутствуют
2104	746809.98	1287442.95	данные отсутствуют	данные отсутствуют
2105	746810.57	1287445	данные отсутствуют	данные отсутствуют
2106	746811.31	1287446.9	данные отсутствуют	данные отсутствуют
2107	746812.21	1287448.66	данные отсутствуют	данные отсутствуют
2108	746813.28	1287450.28	данные отсутствуют	данные отсутствуют
2109	746815.11	1287452.26	данные отсутствуют	данные отсутствуют
2110	746817.47	1287454.02	данные отсутствуют	данные отсутствуют
2111	746820.25	1287455.55	данные отсутствуют	данные отсутствуют
2112	746823.36	1287456.83	данные отсутствуют	данные отсутствуют
2113	746826.68	1287457.84	данные отсутствуют	данные отсутствуют
2114	746830.13	1287458.56	данные отсутствуют	данные отсутствуют
2115	746833.58	1287458.96	данные отсутствуют	данные отсутствуют

Государственный регистратор		ФГИС ЕГРН
полное наименование должности	подпись	инициалы, фамилия

М.П.

Раздел 3.2

Выписка из Единого государственного реестра недвижимости об объекте недвижимости  
Описание местоположения земельного участка

<b>Земельный участок</b>			
(вид объекта недвижимости)			
Лист №	Раздела <b>3.2</b>	Всего листов раздела <b>3.2</b> : ____	Всего разделов: ____
Всего листов выписки: ____			
<b>30.09.2021 № 99/2021/420694959</b>			
Кадастровый номер:		<b>02:22:000000:284(единое землепользование)</b>	

Сведения о характерных точках границы земельного участка				
Система координат				
Зона №				
Номер точки	Координаты		Описание закрепления на местности	Средняя квадратическая погрешность определения координат характерных точек границ земельного участка, м
	X	Y		
1	2	3	4	5
2116	746836.94	1287459.03	данные отсутствуют	данные отсутствуют
2117	746840.12	1287458.75	данные отсутствуют	данные отсутствуют
2118	746842.99	1287458.09	данные отсутствуют	данные отсутствуют
2119	746844.45	1287457.57	данные отсутствуют	данные отсутствуют
2120	746845.93	1287456.93	данные отсутствуют	данные отсутствуют
2121	746847.42	1287456.18	данные отсутствуют	данные отсутствуют
2122	746848.9	1287455.33	данные отсутствуют	данные отсутствуют
2123	746850.36	1287454.4	данные отсутствуют	данные отсутствуют
2124	746851.77	1287453.39	данные отсутствуют	данные отсутствуют
2125	746853.11	1287452.32	данные отсутствуют	данные отсутствуют
2126	746854.37	1287451.2	данные отсутствуют	данные отсутствуют
2127	746855.53	1287450.04	данные отсутствуют	данные отсутствуют
2128	746856.58	1287448.85	данные отсутствуют	данные отсутствуют
2129	746857.88	1287447.08	данные отсутствуют	данные отсутствуют
2130	746859.05	1287445.12	данные отсутствуют	данные отсутствуют

Государственный регистратор		ФГИС ЕГРН
полное наименование должности	подпись	инициалы, фамилия

М.П.



Выписка из Единого государственного реестра недвижимости об объекте недвижимости  
Описание местоположения земельного участка

<b>Земельный участок</b>			
(вид объекта недвижимости)			
Лист №	Раздела <b>3.2</b>	Всего листов раздела <b>3.2</b> : ____	Всего разделов: ____
Всего листов выписки: ____			
<b>30.09.2021 № 99/2021/420694959</b>			
Кадастровый номер:		<b>02:22:000000:284(единое землепользование)</b>	

Сведения о характерных точках границы земельного участка				
Система координат				
Зона №				
Номер точки	Координаты		Описание закрепления на местности	Средняя квадратическая погрешность определения координат характерных точек границ земельного участка, м
	X	Y		
1	2	3	4	5
2131	746860.09	1287443.01	данные отсутствуют	данные отсутствуют
2132	746860.98	1287440.78	данные отсутствуют	данные отсутствуют
2133	746861.72	1287438.46	данные отсутствуют	данные отсутствуют
2134	746862.3	1287436.1	данные отсутствуют	данные отсутствуют
2135	746862.71	1287433.73	данные отсутствуют	данные отсутствуют
2136	746862.94	1287431.38	данные отсутствуют	данные отсутствуют
2137	746862.99	1287429.09	данные отсутствуют	данные отсутствуют
2138	746862.84	1287426.89	данные отсутствуют	данные отсутствуют
2139	746862.59	1287425.24	данные отсутствуют	данные отсутствуют
2140	746862.21	1287423.53	данные отсутствуют	данные отсутствуют
2141	746861.72	1287421.81	данные отсутствуют	данные отсутствуют
2142	746861.13	1287420.08	данные отсутствуют	данные отсутствуют
2143	746860.44	1287418.38	данные отсутствуют	данные отсутствуют
2144	746859.67	1287416.71	данные отсутствуют	данные отсутствуют
2145	746858.82	1287415.12	данные отсутствуют	данные отсутствуют

Государственный регистратор		ФГИС ЕГРН
полное наименование должности	подпись	инициалы, фамилия

М.П.

Раздел 3.2

Выписка из Единого государственного реестра недвижимости об объекте недвижимости  
Описание местоположения земельного участка

<b>Земельный участок</b>			
(вид объекта недвижимости)			
Лист №	Раздела <b>3.2</b>	Всего листов раздела <b>3.2</b> : ____	Всего разделов: ____
Всего листов выписки: ____			
<b>30.09.2021 № 99/2021/420694959</b>			
Кадастровый номер:		<b>02:22:000000:284(единое землепользование)</b>	

Сведения о характерных точках границы земельного участка				
Система координат				
Зона №				
Номер точки	Координаты		Описание закрепления на местности	Средняя квадратическая погрешность определения координат характерных точек границ земельного участка, м
	X	Y		
1	2	3	4	5
2146	746857.89	1287413.62	данные отсутствуют	данные отсутствуют
2147	746856.91	1287412.23	данные отсутствуют	данные отсутствуют
2148	745876.06	1286664.62	данные отсутствуют	данные отсутствуют
2149	745809.96	1286625.57	данные отсутствуют	данные отсутствуют
2150	745813.28	1286619	данные отсутствуют	данные отсутствуют
2151	745809.61	1286617.41	данные отсутствуют	данные отсутствуют
2152	745806.52	1286623.53	данные отсутствуют	данные отсутствуют
2153	745773.36	1286603.95	данные отсутствуют	данные отсутствуют
2154	745750.46	1286598.39	данные отсутствуют	данные отсутствуют
2155	745718.08	1286756.63	данные отсутствуют	данные отсутствуют
2156	745769.57	1286790.43	данные отсутствуют	данные отсутствуют
2157	745788.08	1286802.58	данные отсутствуют	данные отсутствуют
2158	745842.28	1286717.6	данные отсутствуют	данные отсутствуют
2159	747155.4	1286778.11	данные отсутствуют	данные отсутствуют
2160	747107.65	1286814.44	данные отсутствуют	данные отсутствуют

Государственный регистратор		ФГИС ЕГРН
полное наименование должности	подпись	инициалы, фамилия

М.П.

<b>Земельный участок</b>			
(вид объекта недвижимости)			
Лист №	Раздела <b>3.2</b>	Всего листов раздела <b>3.2</b> : ____	Всего разделов: ____
Всего листов выписки: ____			
<b>30.09.2021 № 99/2021/420694959</b>			
Кадастровый номер:		<b>02:22:000000:284(единое землепользование)</b>	

Сведения о характерных точках границы земельного участка				
Система координат				
Зона №				
Номер точки	Координаты		Описание закрепления на местности	Средняя квадратическая погрешность определения координат характерных точек границ земельного участка, м
	X	Y		
1	2	3	4	5
2161	747143.98	1286862.19	данные отсутствуют	данные отсутствуют
2162	747191.73	1286825.86	данные отсутствуют	данные отсутствуют
2163	744119.76	1287365.27	данные отсутствуют	данные отсутствуют
2164	744916.55	1285467.54	данные отсутствуют	данные отсутствуют
2165	744911.7	1285486.41	данные отсутствуют	данные отсутствуют
2166	744911.69	1285486.42	данные отсутствуют	данные отсутствуют
2167	744898.24	1285522.09	данные отсутствуют	данные отсутствуют
2168	744880.96	1285567.64	данные отсутствуют	данные отсутствуют
2169	744871.35	1285589.06	данные отсутствуют	данные отсутствуют
2170	744857.91	1285619.79	данные отсутствуют	данные отсутствуют
2171	744849.4	1285639.55	данные отсутствуют	данные отсутствуют
2172	744838.15	1285660.68	данные отсутствуют	данные отсутствуют
2173	744829.92	1285677.14	данные отсутствуют	данные отсутствуют
2174	744820.86	1285696.07	данные отсутствуют	данные отсутствуют
2175	744813.73	1285709.52	данные отсутствуют	данные отсутствуют

Государственный регистратор		ФГИС ЕГРН
полное наименование должности	подпись	инициалы, фамилия

М.П.

Раздел 3.2

Выписка из Единого государственного реестра недвижимости об объекте недвижимости  
Описание местоположения земельного участка

<b>Земельный участок</b>			
(вид объекта недвижимости)			
Лист №	Раздела <b>3.2</b>	Всего листов раздела <b>3.2</b> : ____	Всего разделов: ____
Всего листов выписки: ____			
<b>30.09.2021 № 99/2021/420694959</b>			
Кадастровый номер:		<b>02:22:000000:284(единое землепользование)</b>	

Сведения о характерных точках границы земельного участка				
Система координат				
Зона №				
Номер точки	Координаты		Описание закрепления на местности	Средняя квадратическая погрешность определения координат характерных точек границ земельного участка, м
	X	Y		
1	2	3	4	5
2176	744809.07	1285723.23	данные отсутствуют	данные отсутствуют
2177	744806.33	1285733.37	данные отсутствуют	данные отсутствуют
2178	744804	1285749.76	данные отсутствуют	данные отсутствуют
2179	744803.24	1285753.86	данные отсутствуют	данные отсутствуют
2180	744822.68	1285761.5	данные отсутствуют	данные отсутствуют
2181	744809.87	1285785.41	данные отсутствуют	данные отсутствуют
2182	744858.97	1285805.33	данные отсутствуют	данные отсутствуют
2183	744892.43	1285818.91	данные отсутствуют	данные отсутствуют
2184	744812.31	1285964.66	данные отсутствуют	данные отсутствуют
2185	744695.97	1285908.36	данные отсутствуют	данные отсутствуют
2186	744624.84	1286088.33	данные отсутствуют	данные отсутствуют
2187	744468.75	1286483.09	данные отсутствуют	данные отсутствуют
2188	744453.23	1286522.25	данные отсутствуют	данные отсутствуют
2189	744247.65	1287041.93	данные отсутствуют	данные отсутствуют
2190	744224.51	1287100.22	данные отсутствуют	данные отсутствуют

Государственный регистратор		ФГИС ЕГРН
полное наименование должности	подпись	инициалы, фамилия

М.П.

Выписка из Единого государственного реестра недвижимости об объекте недвижимости  
Описание местоположения земельного участка

<b>Земельный участок</b>			
(вид объекта недвижимости)			
Лист №	Раздела <b>3.2</b>	Всего листов раздела <b>3.2</b> : ____	Всего разделов: ____
Всего листов выписки: ____			
<b>30.09.2021 № 99/2021/420694959</b>			
Кадастровый номер:		<b>02:22:000000:284(единое землепользование)</b>	

Сведения о характерных точках границы земельного участка				
Система координат				
Зона №				
Номер точки	Координаты		Описание закрепления на местности	Средняя квадратическая погрешность определения координат характерных точек границ земельного участка, м
	X	Y		
1	2	3	4	5
2191	748362.25	1286103.09	данные отсутствуют	15
2192	748524.65	1285899.71	данные отсутствуют	15
2193	748609.26	1285692.54	данные отсутствуют	15
2194	748652.14	1285673.57	данные отсутствуют	15
2195	748665.42	1285708.48	данные отсутствуют	15
2196	748579.28	1285995.33	данные отсутствуют	15
2197	748417.67	1286422.45	данные отсутствуют	15
2198	748147.59	1286881.06	данные отсутствуют	15
2199	747930.99	1287105.69	данные отсутствуют	15
2200	747797.28	1287188.58	данные отсутствуют	15
2201	747795.95	1287107.02	данные отсутствуют	15
2202	747857.45	1286985.35	данные отсутствуют	15
2203	747997.84	1286816.88	данные отсутствуют	15
2204	748163.63	1286566.86	данные отсутствуют	15
2205	734908.5	1285902.38	данные отсутствуют	2.5

Государственный регистратор		ФГИС ЕГРН
полное наименование должности	подпись	инициалы, фамилия

М.П.

Раздел 3.2

Выписка из Единого государственного реестра недвижимости об объекте недвижимости  
Описание местоположения земельного участка

<b>Земельный участок</b>			
(вид объекта недвижимости)			
Лист №	Раздела <b>3.2</b>	Всего листов раздела <b>3.2</b> : ____	Всего разделов: ____
Всего листов выписки: ____			
<b>30.09.2021 № 99/2021/420694959</b>			
Кадастровый номер:		<b>02:22:000000:284(единое землепользование)</b>	

Сведения о характерных точках границы земельного участка				
Система координат				
Зона №				
Номер точки	Координаты		Описание закрепления на местности	Средняя квадратическая погрешность определения координат характерных точек границ земельного участка, м
	X	Y		
1	2	3	4	5
2206	734896.78	1285908.41	данные отсутствуют	2.5
2207	733863.55	1286440.19	данные отсутствуют	2.5
2208	733833.98	1286397.02	данные отсутствуют	2.5
2209	734766.2	1285911.31	данные отсутствуют	2.5
2210	734817.71	1285880.31	данные отсутствуют	2.5
2211	734827.77	1285887.3	данные отсутствуют	2.5
2212	734850.42	1285898.16	данные отсутствуют	2.5
2213	734885.11	1285882.81	данные отсутствуют	0.5
2214	734882.06	1285885.96	данные отсутствуют	0.5
2215	734884.53	1285891.43	данные отсутствуют	0.5
2216	734897.33	1285885.65	данные отсутствуют	0.5
2217	734897.42	1285885.66	данные отсутствуют	0.5
2218	757972.08	1288899.45	Долговременный межевой знак	2.5
2219	757951.12	1288915.2	Долговременный межевой знак	2.5
2220	757925.27	1288924.7	Долговременный межевой знак	2.5

Государственный регистратор		ФГИС ЕГРН
полное наименование должности	подпись	инициалы, фамилия

М.П.

Выписка из Единого государственного реестра недвижимости об объекте недвижимости  
Описание местоположения земельного участка

<b>Земельный участок</b>			
(вид объекта недвижимости)			
Лист №	Раздела <b>3.2</b>	Всего листов раздела <b>3.2</b> : ____	Всего разделов: ____
Всего листов выписки: ____			
<b>30.09.2021 № 99/2021/420694959</b>			
Кадастровый номер:		<b>02:22:000000:284(единое землепользование)</b>	

Сведения о характерных точках границы земельного участка				
Система координат				
Зона №				
Номер точки	Координаты		Описание закрепления на местности	Средняя квадратическая погрешность определения координат характерных точек границ земельного участка, м
	X	Y		
1	2	3	4	5
2221	757900	1288937.16	Долговременный межевой знак	2.5
2222	757899.98	1288937.17	Долговременный межевой знак	2.5
2223	757883.49	1288951.01	Долговременный межевой знак	2.5
2224	757845.75	1288913.9	Долговременный межевой знак	2.5
2225	757814.67	1288963.66	Долговременный межевой знак	2.5
2226	757784.74	1288958.14	Долговременный межевой знак	2.5
2227	757784.72	1288958.14	Долговременный межевой знак	2.5
2228	757784.68	1288958.15	Долговременный межевой знак	2.5
2229	757775.02	1288963.63	Долговременный межевой знак	2.5
2230	757775	1288963.66	Долговременный межевой знак	2.5
2231	757765.02	1288976.8	Долговременный межевой знак	2.5
2232	757733.7	1289022.31	Долговременный межевой знак	2.5
2233	757686.76	1289076.86	Долговременный межевой знак	2.5
2234	757656.57	1289110.62	Долговременный межевой знак	2.5
2235	757647.38	1289122.69	Долговременный межевой знак	2.5

Государственный регистратор		ФГИС ЕГРН
полное наименование должности	подпись	инициалы, фамилия

М.П.

Раздел 3.2

Выписка из Единого государственного реестра недвижимости об объекте недвижимости  
Описание местоположения земельного участка

<b>Земельный участок</b>			
(вид объекта недвижимости)			
Лист №	Раздела <b>3.2</b>	Всего листов раздела <b>3.2</b> : ____	Всего разделов: ____
Всего листов выписки: ____			
<b>30.09.2021 № 99/2021/420694959</b>			
Кадастровый номер:		<b>02:22:000000:284(единое землепользование)</b>	

Сведения о характерных точках границы земельного участка				
Система координат				
Зона №				
Номер точки	Координаты		Описание закрепления на местности	Средняя квадратическая погрешность определения координат характерных точек границ земельного участка, м
	X	Y		
1	2	3	4	5
2236	757647.37	1289122.71	Долговременный межевой знак	2.5
2237	757641.13	1289140.63	Долговременный межевой знак	2.5
2238	757641.12	1289140.65	Долговременный межевой знак	2.5
2239	757635.97	1289171.83	Долговременный межевой знак	2.5
2240	757625.43	1289191.02	Долговременный межевой знак	2.5
2241	757607.05	1289209.66	Долговременный межевой знак	2.5
2242	757575.08	1289233.26	Долговременный межевой знак	2.5
2243	757531.86	1289271.67	Долговременный межевой знак	2.5
2244	757529.49	1289273.64	Долговременный межевой знак	2.5
2245	757487.28	1289229.82	Долговременный межевой знак	2.5
2246	757386.48	1289230.91	Долговременный межевой знак	2.5
2247	757215.74	1289304.37	Долговременный межевой знак	2.5
2248	757206.47	1289308.32	Долговременный межевой знак	2.5
2249	757130.56	1289341.49	Долговременный межевой знак	2.5
2250	757005.92	1289423.84	Долговременный межевой знак	2.5

Государственный регистратор		ФГИС ЕГРН
полное наименование должности	подпись	инициалы, фамилия

М.П.

Выписка из Единого государственного реестра недвижимости об объекте недвижимости  
Описание местоположения земельного участка

<b>Земельный участок</b>			
(вид объекта недвижимости)			
Лист №	Раздела <b>3.2</b>	Всего листов раздела <b>3.2</b> : ____	Всего разделов: ____
Всего листов выписки: ____			
<b>30.09.2021 № 99/2021/420694959</b>			
Кадастровый номер:		<b>02:22:000000:284(единое землепользование)</b>	

Сведения о характерных точках границы земельного участка				
Система координат				
Зона №				
Номер точки	Координаты		Описание закрепления на местности	Средняя квадратическая погрешность определения координат характерных точек границ земельного участка, м
	X	Y		
1	2	3	4	5
2251	754320.41	1288860.14	Долговременный межевой знак	2.5
2252	754195.55	1288821.44	Долговременный межевой знак	2.5
2253	754106.33	1288270.26	Долговременный межевой знак	2.5
2254	753997.66	1287545.17	Долговременный межевой знак	2.5
2255	754075.21	1287545.17	Долговременный межевой знак	2.5
2256	754162.61	1287541.31	Долговременный межевой знак	2.5
2257	754294.2	1287542.93	Долговременный межевой знак	2.5
2258	754465.71	1287533.47	Долговременный межевой знак	2.5
2259	754557.55	1287526.74	Долговременный межевой знак	2.5
2260	754734.46	1287517.26	Долговременный межевой знак	2.5
2261	754718.25	1287403.82	Долговременный межевой знак	2.5
2262	754703.4	1287313.34	Долговременный межевой знак	2.5
2263	754871.32	1287262.3	Долговременный межевой знак	2.5
2264	755197.51	1287162.53	Долговременный межевой знак	2.5
2265	755429.15	1287086.19	Долговременный межевой знак	2.5

Государственный регистратор		ФГИС ЕГРН
полное наименование должности	подпись	инициалы, фамилия

М.П.

Раздел 3.2

Выписка из Единого государственного реестра недвижимости об объекте недвижимости  
Описание местоположения земельного участка

<b>Земельный участок</b>			
(вид объекта недвижимости)			
Лист №	Раздела <b>3.2</b>	Всего листов раздела <b>3.2</b> : ____	Всего разделов: ____
Всего листов выписки: ____			
<b>30.09.2021 № 99/2021/420694959</b>			
Кадастровый номер:		<b>02:22:000000:284(единое землепользование)</b>	

Сведения о характерных точках границы земельного участка				
Система координат				
Зона №				
Номер точки	Координаты		Описание закрепления на местности	Средняя квадратическая погрешность определения координат характерных точек границ земельного участка, м
	X	Y		
1	2	3	4	5
2266	755554.64	1287194.91	Долговременный межевой знак	2.5
2267	755783.27	1287398.46	Долговременный межевой знак	2.5
2268	756539.74	1287455.63	Долговременный межевой знак	2.5
2269	756785.69	1287724.96	Долговременный межевой знак	2.5
2270	757001.73	1287966.77	Долговременный межевой знак	2.5
2271	757133.06	1288115.65	Долговременный межевой знак	2.5
2272	757079.85	1288356.14	Временный межевой знак	2.5
2273	757064.26	1288352.05	Временный межевой знак	2.5
2274	757048.14	1288440.84	Временный межевой знак	2.5
2275	757045.57	1288450.51	Временный межевой знак	2.5
2276	757107.88	1288467.02	Временный межевой знак	2.5
2277	757110.94	1288455.59	Временный межевой знак	2.5
2278	757174.36	1288463.71	Долговременный межевой знак	2.5
2279	757439.83	1288631.86	Долговременный межевой знак	2.5
2280	757631.56	1288732.14	Долговременный межевой знак	2.5

Государственный регистратор		ФГИС ЕГРН
полное наименование должности	подпись	инициалы, фамилия

М.П.

Выписка из Единого государственного реестра недвижимости об объекте недвижимости  
Описание местоположения земельного участка

<b>Земельный участок</b>			
(вид объекта недвижимости)			
Лист №	Раздела <b>3.2</b>	Всего листов раздела <b>3.2</b> : ____	Всего разделов: ____
Всего листов выписки: ____			
<b>30.09.2021 № 99/2021/420694959</b>			
Кадастровый номер:		<b>02:22:000000:284(единое землепользование)</b>	

Сведения о характерных точках границы земельного участка				
Система координат				
Зона №				
Номер точки	Координаты		Описание закрепления на местности	Средняя квадратическая погрешность определения координат характерных точек границ земельного участка, м
	X	Y		
1	2	3	4	5
2281	754848.36	1288331.47	Долговременный межевой знак	2.5
2282	754910.07	1288310.91	Долговременный межевой знак	2.5
2283	754930.64	1288409.63	Долговременный межевой знак	2.5
2284	754828.26	1288438.9	Долговременный межевой знак	2.5
2285	754784	1288471.18	Долговременный межевой знак	2.5
2286	754743.95	1288528.46	Долговременный межевой знак	2.5
2287	754680.71	1288528.46	Долговременный межевой знак	2.5
2288	754599.33	1288542.34	Долговременный межевой знак	2.5
2289	754523.1	1288533.86	Долговременный межевой знак	2.5
2290	754457.19	1288544.37	Долговременный межевой знак	2.5
2291	754411.26	1288489.52	Долговременный межевой знак	2.5
2292	754403.03	1288442.21	Долговременный межевой знак	2.5
2293	754385.89	1288390.1	Долговременный межевой знак	2.5
2294	754377.66	1288289.31	Долговременный межевой знак	2.5
2295	754382.48	1288247.55	Долговременный межевой знак	2.5

Государственный регистратор		ФГИС ЕГРН
полное наименование должности	подпись	инициалы, фамилия

М.П.

Раздел 3.2

Выписка из Единого государственного реестра недвижимости об объекте недвижимости  
Описание местоположения земельного участка

<b>Земельный участок</b>			
(вид объекта недвижимости)			
Лист №	Раздела <b>3.2</b>	Всего листов раздела <b>3.2</b> : ____	Всего разделов: ____
Всего листов выписки: ____			
<b>30.09.2021 № 99/2021/420694959</b>			
Кадастровый номер:		<b>02:22:000000:284(единое землепользование)</b>	

Сведения о характерных точках границы земельного участка				
Система координат				
Зона №				
Номер точки	Координаты		Описание закрепления на местности	Средняя квадратическая погрешность определения координат характерных точек границ земельного участка, м
	X	Y		
1	2	3	4	5
2296	754399.42	1288232.3	Долговременный межевой знак	2.5
2297	754541.73	1288213.66	Долговременный межевой знак	2.5
2298	754583.35	1288176.18	Долговременный межевой знак	2.5
2299	754602.55	1288191.95	Долговременный межевой знак	2.5
2300	754599.81	1288259.82	Долговременный межевой знак	2.5
2301	754564.78	1288301.87	Долговременный межевой знак	2.5
2302	754566.9	1288356.5	Долговременный межевой знак	2.5
2303	754633.22	1288447.46	Долговременный межевой знак	2.5
2304	754658.09	1288440.83	Долговременный межевой знак	2.5
2305	754677.97	1288415.47	Долговременный межевой знак	2.5
2306	754691	1288361.98	Долговременный межевой знак	2.5
2307	754688.95	1288329.76	Долговременный межевой знак	2.5
2308	754695.8	1288298.91	Долговременный межевой знак	2.5
2309	754720.49	1288292.05	Долговременный межевой знак	2.5
2310	754748.25	1288347.25	Долговременный межевой знак	2.5

Государственный регистратор		ФГИС ЕГРН
полное наименование должности	подпись	инициалы, фамилия

М.П.

Выписка из Единого государственного реестра недвижимости об объекте недвижимости  
Описание местоположения земельного участка

<b>Земельный участок</b>			
(вид объекта недвижимости)			
Лист №	Раздела <b>3.2</b>	Всего листов раздела <b>3.2</b> : ____	Всего разделов: ____
Всего листов выписки: ____			
<b>30.09.2021 № 99/2021/420694959</b>			
Кадастровый номер:		<b>02:22:000000:284(единое землепользование)</b>	

Сведения о характерных точках границы земельного участка				
Система координат				
Зона №				
Номер точки	Координаты		Описание закрепления на местности	Средняя квадратическая погрешность определения координат характерных точек границ земельного участка, м
	X	Y		
1	2	3	4	5
2311	754772.94	1288339.7	Долговременный межевой знак	2.5
2312	754767.45	1288286.22	Долговременный межевой знак	2.5
2313	754773.28	1288270.11	Долговременный межевой знак	2.5
2314	754791.79	1288266.67	Долговременный межевой знак	2.5
2315	754814.49	1288325.47	Долговременный межевой знак	2.5
2316	754490.71	1287964.6	Долговременный межевой знак	2.5
2317	754483.16	1288004.42	Долговременный межевой знак	2.5
2318	754432.59	1288018.68	Долговременный межевой знак	2.5
2319	754414.99	1288028	Долговременный межевой знак	2.5
2320	754388.65	1288038.77	Долговременный межевой знак	2.5
2321	754320.73	1288045.45	Долговременный межевой знак	2.5
2322	754277.73	1288044.84	Долговременный межевой знак	2.5
2323	754259.26	1288045.33	Долговременный межевой знак	2.5
2324	754235.88	1288020.06	Долговременный межевой знак	2.5
2325	754253.85	1288013.83	Долговременный межевой знак	2.5

Государственный регистратор		ФГИС ЕГРН
полное наименование должности	подпись	инициалы, фамилия

М.П.

Раздел 3.2

Выписка из Единого государственного реестра недвижимости об объекте недвижимости  
Описание местоположения земельного участка

<b>Земельный участок</b>			
(вид объекта недвижимости)			
Лист №	Раздела <b>3.2</b>	Всего листов раздела <b>3.2</b> : ____	Всего разделов: ____
Всего листов выписки: ____			
<b>30.09.2021 № 99/2021/420694959</b>			
Кадастровый номер:		<b>02:22:000000:284(единое землепользование)</b>	

Сведения о характерных точках границы земельного участка				
Система координат				
Зона №				
Номер точки	Координаты		Описание закрепления на местности	Средняя квадратическая погрешность определения координат характерных точек границ земельного участка, м
	X	Y		
1	2	3	4	5
2326	754267.05	1288006.25	Долговременный межевой знак	2.5
2327	754255.86	1287966.09	Долговременный межевой знак	2.5
2328	754303.87	1287944.62	Долговременный межевой знак	2.5
2329	754350.14	1287938.93	Долговременный межевой знак	2.5
2330	754386.27	1287938.38	Долговременный межевой знак	2.5
2331	754441.71	1287962.04	Долговременный межевой знак	2.5
2332	754459.74	1287965.45	Долговременный межевой знак	2.5
2333	754937.33	1288547.83	Долговременный межевой знак	2.5
2334	754937.63	1288549.8	Долговременный межевой знак	2.5
2335	754935.66	1288550.11	Долговременный межевой знак	2.5
2336	754935.35	1288548.14	Долговременный межевой знак	2.5
2337	755197.56	1288506.38	Долговременный межевой знак	2.5
2338	755197.87	1288508.35	Долговременный межевой знак	2.5
2339	755195.9	1288508.66	Долговременный межевой знак	2.5
2340	755195.59	1288506.69	Долговременный межевой знак	2.5

Государственный регистратор		ФГИС ЕГРН
полное наименование должности	подпись	инициалы, фамилия

М.П.

<b>Земельный участок</b>			
(вид объекта недвижимости)			
Лист №	Раздела <b>3.2</b>	Всего листов раздела <b>3.2</b> : ____	Всего разделов: ____
Всего листов выписки: ____			
<b>30.09.2021 № 99/2021/420694959</b>			
Кадастровый номер:		<b>02:22:000000:284(единое землепользование)</b>	

Сведения о характерных точках границы земельного участка				
Система координат				
Зона №				
Номер точки	Координаты		Описание закрепления на местности	Средняя квадратическая погрешность определения координат характерных точек границ земельного участка, м
	X	Y		
1	2	3	4	5
2341	756160.67	1288353	Долговременный межевой знак	2.5
2342	756160.98	1288354.97	Долговременный межевой знак	2.5
2343	756159.01	1288355.28	Долговременный межевой знак	2.5
2344	756158.7	1288353.31	Долговременный межевой знак	2.5
2345	754448.73	1288625.64	Долговременный межевой знак	2.5
2346	754449.04	1288627.61	Долговременный межевой знак	2.5
2347	754447.07	1288627.92	Долговременный межевой знак	2.5
2348	754446.76	1288625.95	Долговременный межевой знак	2.5
2349	756847.69	1288243.58	Долговременный межевой знак	2.5
2350	756848	1288245.55	Долговременный межевой знак	2.5
2351	756846.03	1288245.86	Долговременный межевой знак	2.5
2352	756845.72	1288243.89	Долговременный межевой знак	2.5
2353	755915.57	1288392.03	Долговременный межевой знак	2.5
2354	755915.88	1288394	Долговременный межевой знак	2.5
2355	755913.91	1288394.31	Долговременный межевой знак	2.5

Государственный регистратор		ФГИС ЕГРН
полное наименование должности	подпись	инициалы, фамилия

М.П.

Раздел 3.2

Выписка из Единого государственного реестра недвижимости об объекте недвижимости  
Описание местоположения земельного участка

<b>Земельный участок</b>			
(вид объекта недвижимости)			
Лист №	Раздела <b>3.2</b>	Всего листов раздела <b>3.2</b> : ____	Всего разделов: ____
Всего листов выписки: ____			
<b>30.09.2021 № 99/2021/420694959</b>			
Кадастровый номер:		<b>02:22:000000:284(единое землепользование)</b>	

Сведения о характерных точках границы земельного участка				
Система координат				
Зона №				
Номер точки	Координаты		Описание закрепления на местности	Средняя квадратическая погрешность определения координат характерных точек границ земельного участка, м
	X	Y		
1	2	3	4	5
2356	755913.6	1288392.34	Долговременный межевой знак	2.5
2357	756615.65	1288280.54	Долговременный межевой знак	2.5
2358	756615.96	1288282.51	Долговременный межевой знак	2.5
2359	756613.99	1288282.82	Долговременный межевой знак	2.5
2360	756613.68	1288280.85	Долговременный межевой знак	2.5
2361	755684.11	1288428.89	Долговременный межевой знак	2.5
2362	755684.42	1288430.86	Долговременный межевой знак	2.5
2363	755682.45	1288431.17	Долговременный межевой знак	2.5
2364	755682.14	1288429.2	Долговременный межевой знак	2.5
2365	755448.74	1288466.38	Долговременный межевой знак	2.5
2366	755449.05	1288468.35	Долговременный межевой знак	2.5
2367	755447.08	1288468.66	Долговременный межевой знак	2.5
2368	755446.77	1288466.69	Долговременный межевой знак	2.5
2369	754690.46	1288587.14	Долговременный межевой знак	2.5
2370	754690.77	1288589.11	Долговременный межевой знак	2.5

Государственный регистратор		ФГИС ЕГРН
полное наименование должности	подпись	инициалы, фамилия

М.П.



Выписка из Единого государственного реестра недвижимости об объекте недвижимости  
Описание местоположения земельного участка

<b>Земельный участок</b>			
(вид объекта недвижимости)			
Лист №	Раздела <b>3.2</b>	Всего листов раздела <b>3.2</b> : ____	Всего разделов: ____
Всего листов выписки: ____			
<b>30.09.2021 № 99/2021/420694959</b>			
Кадастровый номер:		<b>02:22:000000:284(единое землепользование)</b>	

Сведения о характерных точках границы земельного участка				
Система координат				
Зона №				
Номер точки	Координаты		Описание закрепления на местности	Средняя квадратическая погрешность определения координат характерных точек границ земельного участка, м
	X	Y		
1	2	3	4	5
2371	754688.8	1288589.42	Долговременный межевой знак	2.5
2372	754688.49	1288587.45	Долговременный межевой знак	2.5
2373	757091.29	1288204.78	Долговременный межевой знак	2.5
2374	757091.6	1288206.75	Долговременный межевой знак	2.5
2375	757089.63	1288207.06	Долговременный межевой знак	2.5
2376	757089.32	1288205.09	Долговременный межевой знак	2.5
2377	756382.42	1288317.68	Долговременный межевой знак	2.5
2378	756382.73	1288319.65	Долговременный межевой знак	2.5
2379	756380.76	1288319.96	Долговременный межевой знак	2.5
2380	756380.45	1288317.99	Долговременный межевой знак	2.5
2381	754214.26	1288662.98	Долговременный межевой знак	2.5
2382	754214.57	1288664.95	Долговременный межевой знак	2.5
2383	754212.61	1288665.26	Долговременный межевой знак	2.5
2384	754212.29	1288663.29	Долговременный межевой знак	2.5
2385	756826.57	1288200.58	Долговременный межевой знак	2.5

Государственный регистратор		ФГИС ЕГРН
полное наименование должности	подпись	инициалы, фамилия

М.П.

Раздел 3.2

Выписка из Единого государственного реестра недвижимости об объекте недвижимости  
Описание местоположения земельного участка

<b>Земельный участок</b>			
(вид объекта недвижимости)			
Лист №	Раздела <b>3.2</b>	Всего листов раздела <b>3.2</b> : ____	Всего разделов: ____
Всего листов выписки: ____			
<b>30.09.2021 № 99/2021/420694959</b>			
Кадастровый номер:		<b>02:22:000000:284(единое землепользование)</b>	

Сведения о характерных точках границы земельного участка				
Система координат				
Зона №				
Номер точки	Координаты		Описание закрепления на местности	Средняя квадратическая погрешность определения координат характерных точек границ земельного участка, м
	X	Y		
1	2	3	4	5
2386	756828.53	1288200.58	Долговременный межевой знак	2.5
2387	756828.53	1288202.54	Долговременный межевой знак	2.5
2388	756826.57	1288202.54	Долговременный межевой знак	2.5
2389	754327.08	1288598.1	Долговременный межевой знак	2.5
2390	754329.04	1288598.1	Долговременный межевой знак	2.5
2391	754329.04	1288600.05	Долговременный межевой знак	2.5
2392	754327.08	1288600.05	Долговременный межевой знак	2.5
2393	754328.34	1288614.78	Долговременный межевой знак	2.5
2394	754330.3	1288614.78	Долговременный межевой знак	2.5
2395	754330.3	1288616.73	Долговременный межевой знак	2.5
2396	754328.34	1288616.73	Долговременный межевой знак	2.5
2397	755038.48	1288501.84	Долговременный межевой знак	2.5
2398	755040.43	1288501.84	Долговременный межевой знак	2.5
2399	755040.43	1288503.8	Долговременный межевой знак	2.5
2400	755038.48	1288503.8	Долговременный межевой знак	2.5

Государственный регистратор		ФГИС ЕГРН
полное наименование должности	подпись	инициалы, фамилия

М.П.

Выписка из Единого государственного реестра недвижимости об объекте недвижимости  
Описание местоположения земельного участка

<b>Земельный участок</b>			
<small>(вид объекта недвижимости)</small>			
Лист №	Раздела <b>3.2</b>	Всего листов раздела <b>3.2</b> : ____	Всего разделов: ____
Всего листов выписки: ____			
<b>30.09.2021 № 99/2021/420694959</b>			
Кадастровый номер:		<b>02:22:000000:284(единое землепользование)</b>	

Сведения о характерных точках границы земельного участка				
Система координат				
Зона №				
Номер точки	Координаты		Описание закрепления на местности	Средняя квадратическая погрешность определения координат характерных точек границ земельного участка, м
	X	Y		
1	2	3	4	5
2401	755288.44	1288445.19	Долговременный межевой знак	2.5
2402	755290.4	1288445.19	Долговременный межевой знак	2.5
2403	755290.39	1288447.14	Долговременный межевой знак	2.5
2404	755288.44	1288447.14	Долговременный межевой знак	2.5
2405	756056.24	1288323.08	Долговременный межевой знак	2.5
2406	756058.19	1288323.08	Долговременный межевой знак	2.5
2407	756058.2	1288325.03	Долговременный межевой знак	2.5
2408	756056.24	1288325.03	Долговременный межевой знак	2.5
2409	754570.61	1288559.04	Долговременный межевой знак	2.5
2410	754572.56	1288559.04	Долговременный межевой знак	2.5
2411	754572.57	1288560.99	Долговременный межевой знак	2.5
2412	754570.61	1288560.99	Долговременный межевой знак	2.5
2413	754564.57	1288577.21	Долговременный межевой знак	2.5
2414	754566.53	1288577.21	Долговременный межевой знак	2.5
2415	754566.52	1288579.16	Долговременный межевой знак	2.5

Государственный регистратор		ФГИС ЕГРН
полное наименование должности	подпись	инициалы, фамилия

М.П.

Раздел 3.2

Выписка из Единого государственного реестра недвижимости об объекте недвижимости  
Описание местоположения земельного участка

<b>Земельный участок</b>			
<small>(вид объекта недвижимости)</small>			
Лист №	Раздела <b>3.2</b>	Всего листов раздела <b>3.2</b> : ____	Всего разделов: ____
Всего листов выписки: ____			
<b>30.09.2021 № 99/2021/420694959</b>			
Кадастровый номер:		<b>02:22:000000:284(единое землепользование)</b>	

Сведения о характерных точках границы земельного участка				
Система координат				
Зона №				
Номер точки	Координаты		Описание закрепления на местности	Средняя квадратическая погрешность определения координат характерных точек границ земельного участка, м
	X	Y		
1	2	3	4	5
2416	754564.57	1288579.16	Долговременный межевой знак	2.5
2417	756057.53	1288340.54	Долговременный межевой знак	2.5
2418	756059.49	1288340.54	Долговременный межевой знак	2.5
2419	756059.48	1288342.49	Долговременный межевой знак	2.5
2420	756057.53	1288342.49	Долговременный межевой знак	2.5
2421	756556.9	1288261.3	Долговременный межевой знак	2.5
2422	756558.85	1288261.3	Долговременный межевой знак	2.5
2423	756558.85	1288263.25	Долговременный межевой знак	2.5
2424	756556.9	1288263.25	Долговременный межевой знак	2.5
2425	757062.27	1288163.34	Долговременный межевой знак	2.5
2426	757064.22	1288163.34	Долговременный межевой знак	2.5
2427	757064.22	1288165.29	Долговременный межевой знак	2.5
2428	757062.27	1288165.29	Долговременный межевой знак	2.5
2429	756324.15	1288280.26	Долговременный межевой знак	2.5
2430	756326.1	1288280.26	Долговременный межевой знак	2.5

Государственный регистратор		ФГИС ЕГРН
полное наименование должности	подпись	инициалы, фамилия

М.П.

Выписка из Единого государственного реестра недвижимости об объекте недвижимости  
Описание местоположения земельного участка

<b>Земельный участок</b>			
(вид объекта недвижимости)			
Лист №	Раздела <b>3.2</b>	Всего листов раздела <b>3.2</b> : ____	Всего разделов: ____
Всего листов выписки: ____			
<b>30.09.2021 № 99/2021/420694959</b>			
Кадастровый номер:		<b>02:22:000000:284(единое землепользование)</b>	

Сведения о характерных точках границы земельного участка				
Система координат				
Зона №				
Номер точки	Координаты		Описание закрепления на местности	Средняя квадратическая погрешность определения координат характерных точек границ земельного участка, м
	X	Y		
1	2	3	4	5
2431	756326.1	1288282.21	Долговременный межевой знак	2.5
2432	756324.15	1288282.21	Долговременный межевой знак	2.5
2433	756798.92	1288222.6	Долговременный межевой знак	2.5
2434	756800.87	1288222.6	Долговременный межевой знак	2.5
2435	756800.87	1288224.55	Долговременный межевой знак	2.5
2436	756798.92	1288224.55	Долговременный межевой знак	2.5
2437	756311.61	1288300.32	Долговременный межевой знак	2.5
2438	756313.56	1288300.32	Долговременный межевой знак	2.5
2439	756313.56	1288302.27	Долговременный межевой знак	2.5
2440	756311.61	1288302.27	Долговременный межевой знак	2.5
2441	754780.68	1288525.99	Долговременный межевой знак	2.5
2442	754782.63	1288525.99	Долговременный межевой знак	2.5
2443	754782.63	1288527.94	Долговременный межевой знак	2.5
2444	754780.68	1288527.94	Долговременный межевой знак	2.5
2445	755039.55	1288485.05	Долговременный межевой знак	2.5

Государственный регистратор		ФГИС ЕГРН
полное наименование должности	подпись	инициалы, фамилия

М.П.

Раздел 3.2

Выписка из Единого государственного реестра недвижимости об объекте недвижимости  
Описание местоположения земельного участка

<b>Земельный участок</b>			
(вид объекта недвижимости)			
Лист №	Раздела <b>3.2</b>	Всего листов раздела <b>3.2</b> : ____	Всего разделов: ____
Всего листов выписки: ____			
<b>30.09.2021 № 99/2021/420694959</b>			
Кадастровый номер:		<b>02:22:000000:284(единое землепользование)</b>	

Сведения о характерных точках границы земельного участка				
Система координат				
Зона №				
Номер точки	Координаты		Описание закрепления на местности	Средняя квадратическая погрешность определения координат характерных точек границ земельного участка, м
	X	Y		
1	2	3	4	5
2446	755041.5	1288485.05	Долговременный межевой знак	2.5
2447	755041.5	1288487	Долговременный межевой знак	2.5
2448	755039.55	1288487	Долговременный межевой знак	2.5
2449	755292.59	1288460.67	Долговременный межевой знак	2.5
2450	755294.54	1288460.67	Долговременный межевой знак	2.5
2451	755294.54	1288462.62	Долговременный межевой знак	2.5
2452	755292.59	1288462.62	Долговременный межевой знак	2.5
2453	756573.56	1288240.98	Долговременный межевой знак	2.5
2454	756575.51	1288240.98	Долговременный межевой знак	2.5
2455	756575.51	1288242.93	Долговременный межевой знак	2.5
2456	756573.56	1288242.93	Долговременный межевой знак	2.5
2457	755810.12	1288361.85	Долговременный межевой знак	2.5
2458	755812.07	1288361.85	Долговременный межевой знак	2.5
2459	755812.07	1288363.8	Долговременный межевой знак	2.5
2460	755810.12	1288363.8	Долговременный межевой знак	2.5

Государственный регистратор		ФГИС ЕГРН
полное наименование должности	подпись	инициалы, фамилия

М.П.

<b>Земельный участок</b>			
(вид объекта недвижимости)			
Лист №	Раздела <b>3.2</b>	Всего листов раздела <b>3.2</b> : ____	Всего разделов: ____
Всего листов выписки: ____			
<b>30.09.2021 № 99/2021/420694959</b>			
Кадастровый номер:		<b>02:22:000000:284(единое землепользование)</b>	

Сведения о характерных точках границы земельного участка				
Система координат				
Зона №				
Номер точки	Координаты		Описание закрепления на местности	Средняя квадратическая погрешность определения координат характерных точек границ земельного участка, м
	X	Y		
1	2	3	4	5
2461	755537.32	1288405.34	Долговременный межевой знак	2.5
2462	755539.27	1288405.34	Долговременный межевой знак	2.5
2463	755539.27	1288407.29	Долговременный межевой знак	2.5
2464	755537.32	1288407.29	Долговременный межевой знак	2.5
2465	755815.01	1288377.65	Долговременный межевой знак	2.5
2466	755816.96	1288377.65	Долговременный межевой знак	2.5
2467	755816.96	1288379.6	Долговременный межевой знак	2.5
2468	755815.01	1288379.6	Долговременный межевой знак	2.5
2469	754785.5	1288542.15	Долговременный межевой знак	2.5
2470	754787.45	1288542.15	Долговременный межевой знак	2.5
2471	754787.45	1288544.1	Долговременный межевой знак	2.5
2472	754785.5	1288544.1	Долговременный межевой знак	2.5
2473	755537.78	1288421.07	Долговременный межевой знак	2.5
2474	755539.72	1288421.07	Долговременный межевой знак	2.5
2475	755539.72	1288423.02	Долговременный межевой знак	2.5

Государственный регистратор		ФГИС ЕГРН
полное наименование должности	подпись	инициалы, фамилия

М.П.

Раздел 3.2

Выписка из Единого государственного реестра недвижимости об объекте недвижимости  
Описание местоположения земельного участка

<b>Земельный участок</b>			
(вид объекта недвижимости)			
Лист №	Раздела <b>3.2</b>	Всего листов раздела <b>3.2</b> : ____	Всего разделов: ____
Всего листов выписки: ____			
<b>30.09.2021 № 99/2021/420694959</b>			
Кадастровый номер:		<b>02:22:000000:284(единое землепользование)</b>	

Сведения о характерных точках границы земельного участка				
Система координат				
Зона №				
Номер точки	Координаты		Описание закрепления на местности	Средняя квадратическая погрешность определения координат характерных точек границ земельного участка, м
	X	Y		
1	2	3	4	5
2476	755537.77	1288423.02	Долговременный межевой знак	2.5
2477	757040.94	1288183.9	Долговременный межевой знак	2.5
2478	757042.89	1288183.9	Долговременный межевой знак	2.5
2479	757042.89	1288185.84	Долговременный межевой знак	2.5
2480	757040.94	1288185.84	Долговременный межевой знак	2.5
2481	756392.54	1288671.99	Временный межевой знак	2.5
2482	756392.55	1288901.99	Временный межевой знак	2.5
2483	756162.55	1288902	Временный межевой знак	2.5
2484	756162.54	1288672	Временный межевой знак	2.5
2485	751128.46	1289592.39	данные отсутствуют	данные отсутствуют
2486	750989.93	1289845.15	данные отсутствуют	данные отсутствуют
2487	750954.12	1289894.18	данные отсутствуют	данные отсутствуют
2488	750933.5	1289932.22	данные отсутствуют	данные отсутствуют
2489	750927.14	1289942.41	данные отсутствуют	данные отсутствуют
2490	750918.34	1289950.8	данные отсутствуют	данные отсутствуют

Государственный регистратор		ФГИС ЕГРН
полное наименование должности	подпись	инициалы, фамилия

М.П.

Выписка из Единого государственного реестра недвижимости об объекте недвижимости  
Описание местоположения земельного участка

<b>Земельный участок</b>			
(вид объекта недвижимости)			
Лист №	Раздела <b>3.2</b>	Всего листов раздела <b>3.2</b> : ____	Всего разделов: ____
Всего листов выписки: ____			
<b>30.09.2021 № 99/2021/420694959</b>			
Кадастровый номер:		<b>02:22:000000:284(единое землепользование)</b>	

Сведения о характерных точках границы земельного участка				
Система координат				
Зона №				
Номер точки	Координаты		Описание закрепления на местности	Средняя квадратическая погрешность определения координат характерных точек границ земельного участка, м
	X	Y		
1	2	3	4	5
2491	750903.63	1289961.52	данные отсутствуют	данные отсутствуют
2492	750895.14	1289967.5	данные отсутствуют	данные отсутствуют
2493	750886.11	1289975.4	данные отсутствуют	данные отсутствуют
2494	750873.36	1289986.38	данные отсутствуют	данные отсутствуют
2495	750869.38	1289991.32	данные отсутствуют	данные отсутствуют
2496	750866.34	1289998.38	данные отсутствуют	данные отсутствуют
2497	750867.91	1289999.63	данные отсутствуют	данные отсутствуют
2498	750927.43	1290030.59	данные отсутствуют	данные отсутствуют
2499	750934.57	1290040.11	данные отсутствуют	данные отсутствуют
2500	750934.57	1290087.73	данные отсутствуют	данные отсутствуют
2501	750984.57	1290118.68	данные отсутствуют	данные отсутствуют
2502	750977.43	1290152.01	данные отсутствуют	данные отсутствуют
2503	751027.44	1290194.87	данные отсутствуют	данные отсутствуют
2504	751039.33	1290216.29	данные отсутствуют	данные отсутствуют
2505	751022.69	1290228.2	данные отсутствуют	данные отсутствуют

Государственный регистратор		ФГИС ЕГРН
полное наименование должности	подпись	инициалы, фамилия

М.П.

Раздел 3.2

Выписка из Единого государственного реестра недвижимости об объекте недвижимости  
Описание местоположения земельного участка

<b>Земельный участок</b>			
(вид объекта недвижимости)			
Лист №	Раздела <b>3.2</b>	Всего листов раздела <b>3.2</b> : ____	Всего разделов: ____
Всего листов выписки: ____			
<b>30.09.2021 № 99/2021/420694959</b>			
Кадастровый номер:		<b>02:22:000000:284(единое землепользование)</b>	

Сведения о характерных точках границы земельного участка				
Система координат				
Зона №				
Номер точки	Координаты		Описание закрепления на местности	Средняя квадратическая погрешность определения координат характерных точек границ земельного участка, м
	X	Y		
1	2	3	4	5
2506	750941.72	1290185.34	данные отсутствуют	данные отсутствуют
2507	750835.8	1290106.46	данные отсутствуют	данные отсутствуют
2508	750835.06	1290110.58	данные отсутствуют	данные отсутствуют
2509	750822.36	1290146.77	данные отсутствуют	данные отсутствуют
2510	750805.16	1290189.46	данные отсутствуют	данные отсутствуют
2511	750792.18	1290219.41	данные отсутствуют	данные отсутствуют
2512	750788.01	1290231.21	данные отсутствуют	данные отсутствуют
2513	750810.77	1290244.87	данные отсутствуют	данные отсутствуют
2514	750825.05	1290271.05	данные отсутствуют	данные отсутствуют
2515	750832.22	1290294.86	данные отсутствуют	данные отсутствуют
2516	750863.15	1290304.39	данные отсутствуют	данные отсутствуют
2517	750848.86	1290352	данные отсутствуют	данные отсутствуют
2518	750860.77	1290363.91	данные отсутствуют	данные отсутствуют
2519	750882.2	1290371.05	данные отсутствуют	данные отсутствуют
2520	750882.2	1290397.24	данные отсутствуют	данные отсутствуют

Государственный регистратор		ФГИС ЕГРН
полное наименование должности	подпись	инициалы, фамилия

М.П.

<b>Земельный участок</b>			
(вид объекта недвижимости)			
Лист №	Раздела <b>3.2</b>	Всего листов раздела <b>3.2</b> : ____	Всего разделов: ____
Всего листов выписки: ____			
<b>30.09.2021 № 99/2021/420694959</b>			
Кадастровый номер:		<b>02:22:000000:284(единое землепользование)</b>	

Сведения о характерных точках границы земельного участка				
Система координат				
Зона №				
Номер точки	Координаты		Описание закрепления на местности	Средняя квадратическая погрешность определения координат характерных точек границ земельного участка, м
	X	Y		
1	2	3	4	5
2521	750891.72	1290411.53	данные отсутствуют	данные отсутствуют
2522	750948.86	1290444.86	данные отсутствуют	данные отсутствуют
2523	750979.81	1290452	данные отсутствуют	данные отсутствуют
2524	751001.24	1290444.86	данные отсутствуют	данные отсутствуют
2525	751020.31	1290440.1	данные отсутствуют	данные отсутствуют
2526	751046.48	1290452	данные отсутствуют	данные отсутствуют
2527	751083	1290468.76	данные отсутствуют	данные отсутствуют
2528	751167.8	1290229.5	данные отсутствуют	данные отсутствуют
2529	752038.64	1290780.82	данные отсутствуют	данные отсутствуют
2530	752132.61	1290586.61	данные отсутствуют	данные отсутствуют
2531	752069.96	1290536.49	данные отсутствуют	данные отсутствуют
2532	752066.79	1290583.53	данные отсутствуют	данные отсутствуют
2533	751990.8	1290569	данные отсутствуют	данные отсутствуют
2534	751999.38	1290452.41	данные отсутствуют	данные отсутствуют
2535	752023.06	1290362.83	данные отсутствуют	данные отсутствуют

Государственный регистратор		ФГИС ЕГРН
полное наименование должности	подпись	инициалы, фамилия

М.П.

Раздел 3.2

Выписка из Единого государственного реестра недвижимости об объекте недвижимости  
Описание местоположения земельного участка

<b>Земельный участок</b>			
(вид объекта недвижимости)			
Лист №	Раздела <b>3.2</b>	Всего листов раздела <b>3.2</b> : ____	Всего разделов: ____
Всего листов выписки: ____			
<b>30.09.2021 № 99/2021/420694959</b>			
Кадастровый номер:		<b>02:22:000000:284(единое землепользование)</b>	

Сведения о характерных точках границы земельного участка				
Система координат				
Зона №				
Номер точки	Координаты		Описание закрепления на местности	Средняя квадратическая погрешность определения координат характерных точек границ земельного участка, м
	X	Y		
1	2	3	4	5
2536	752025.77	1290255.46	данные отсутствуют	данные отсутствуют
2537	752042.29	1290188.81	данные отсутствуют	данные отсутствуют
2538	752035.18	1290022.99	данные отсутствуют	данные отсутствуют
2539	752086.92	1290051.75	данные отсутствуют	данные отсутствуют
2540	752145.93	1290096.22	данные отсутствуют	данные отсутствуют
2541	752135.77	1290148.06	данные отсутствуют	данные отсутствуют
2542	752113.82	1290204.44	данные отсутствуют	данные отсутствуют
2543	752182.73	1290210.7	данные отсутствуют	данные отсутствуют
2544	752247.29	1290081.59	данные отсутствуют	данные отсутствуют
2545	752230.36	1290072.79	данные отсутствуют	данные отсутствуют
2546	752215.45	1290066.95	данные отсутствуют	данные отсутствуют
2547	752188.12	1290062.84	данные отсутствуют	данные отсутствуют
2548	752188.1	1290062.84	данные отсутствуют	данные отсутствуют
2549	752186.89	1290062.48	данные отсутствуют	данные отсутствуют
2550	752166.51	1290061.59	данные отсутствуют	данные отсутствуют

Государственный регистратор		ФГИС ЕГРН
полное наименование должности	подпись	инициалы, фамилия

М.П.

Выписка из Единого государственного реестра недвижимости об объекте недвижимости  
Описание местоположения земельного участка

<b>Земельный участок</b>			
(вид объекта недвижимости)			
Лист №	Раздела <b>3.2</b>	Всего листов раздела <b>3.2</b> : ____	Всего разделов: ____
Всего листов выписки: ____			
<b>30.09.2021 № 99/2021/420694959</b>			
Кадастровый номер:		<b>02:22:000000:284(единое землепользование)</b>	

Сведения о характерных точках границы земельного участка				
Система координат				
Зона №				
Номер точки	Координаты		Описание закрепления на местности	Средняя квадратическая погрешность определения координат характерных точек границ земельного участка, м
	X	Y		
1	2	3	4	5
2551	752114.32	1290043.52	данные отсутствуют	данные отсутствуют
2552	752038.02	1290007.38	данные отсутствуют	данные отсутствуют
2553	751993.85	1289957.19	данные отсутствуют	данные отсутствуют
2554	751965.8	1289968.92	данные отсутствуют	данные отсутствуют
2555	751983.94	1290080.32	данные отсутствуют	данные отсутствуют
2556	751960.62	1290178.77	данные отсутствуют	данные отсутствуют
2557	751945.08	1290365.29	данные отсутствуют	данные отсутствуют
2558	751753.37	1290256.49	данные отсутствуют	данные отсутствуют
2559	751662.7	1290419.7	данные отсутствуют	данные отсутствуют
2560	751357	1290233.17	данные отсутствуют	данные отсутствуют
2561	751411.4	1290067.37	данные отсутствуют	данные отсутствуют
2562	751004.2	1289819.37	данные отсутствуют	данные отсутствуют
2563	750485.06	1290652.69	данные отсутствуют	данные отсутствуют
2564	750487.29	1290645.33	данные отсутствуют	данные отсутствуют
2565	750409	1290625.12	данные отсутствуют	данные отсутствуют

Государственный регистратор		ФГИС ЕГРН
полное наименование должности	подпись	инициалы, фамилия

М.П.

Раздел 3.2

Выписка из Единого государственного реестра недвижимости об объекте недвижимости  
Описание местоположения земельного участка

<b>Земельный участок</b>			
(вид объекта недвижимости)			
Лист №	Раздела <b>3.2</b>	Всего листов раздела <b>3.2</b> : ____	Всего разделов: ____
Всего листов выписки: ____			
<b>30.09.2021 № 99/2021/420694959</b>			
Кадастровый номер:		<b>02:22:000000:284(единое землепользование)</b>	

Сведения о характерных точках границы земельного участка				
Система координат				
Зона №				
Номер точки	Координаты		Описание закрепления на местности	Средняя квадратическая погрешность определения координат характерных точек границ земельного участка, м
	X	Y		
1	2	3	4	5
2566	750401.53	1290659.97	данные отсутствуют	данные отсутствуют
2567	750391.58	1290776.96	данные отсутствуют	данные отсутствуют
2568	750361.7	1290948.72	данные отсутствуют	данные отсутствуют
2569	750326.86	1291075.67	данные отсутствуют	данные отсутствуют
2570	750293.87	1291065.69	данные отсутствуют	данные отсутствуют
2571	750258.16	1291076.64	данные отсутствуют	данные отсутствуют
2572	750265.52	1291120.18	данные отсутствуют	данные отсутствуют
2573	750289.58	1291169.72	данные отсутствуют	данные отсутствуют
2574	750303.03	1291216.43	данные отсутствуют	данные отсутствуют
2575	750336.29	1291249.69	данные отсутствуют	данные отсутствуют
2576	750384.43	1291282.24	данные отсутствуют	данные отсутствуют
2577	750400.69	1291309.84	данные отсутствуют	данные отсутствуют
2578	750395.73	1291336.03	данные отсутствуют	данные отсутствуют
2579	750349.03	1291342.39	данные отсутствуют	данные отсутствуют
2580	750293.12	1291323.99	данные отсутствуют	данные отсутствуют

Государственный регистратор		ФГИС ЕГРН
полное наименование должности	подпись	инициалы, фамилия

М.П.

<b>Земельный участок</b>			
(вид объекта недвижимости)			
Лист №	Раздела <b>3.2</b>	Всего листов раздела <b>3.2</b> : ____	Всего разделов: ____
Всего листов выписки: ____			
<b>30.09.2021 № 99/2021/420694959</b>			
Кадастровый номер:		<b>02:22:000000:284(единое землепользование)</b>	

Сведения о характерных точках границы земельного участка				
Система координат				
Зона №				
Номер точки	Координаты		Описание закрепления на местности	Средняя квадратическая погрешность определения координат характерных точек границ земельного участка, м
	X	Y		
1	2	3	4	5
2581	750249.95	1291299.93	данные отсутствуют	данные отсутствуют
2582	750213.15	1291218.55	данные отсутствуют	данные отсутствуют
2583	750206.78	1291169.72	данные отсутствуют	данные отсутствуют
2584	750200.02	1291090.95	данные отсутствуют	данные отсутствуют
2585	750124.54	1291113.06	данные отсутствуют	данные отсутствуют
2586	750202.4	1291299.69	данные отсутствуют	данные отсутствуют
2587	750194.93	1291346.99	данные отсутствуют	данные отсутствуют
2588	750175.02	1291459	данные отсутствуют	данные отсутствуют
2589	750180.01	1291553.59	данные отсутствуют	данные отсутствуют
2590	750204.89	1291650.67	данные отсутствуют	данные отсутствуют
2591	750172.53	1291660.63	данные отсутствуют	данные отсутствуют
2592	750135.19	1291658.14	данные отсутствуют	данные отсутствуют
2593	750120.27	1291613.33	данные отсутствуют	данные отсутствуют
2594	750082.91	1291610.84	данные отсутствуют	данные отсутствуют
2595	750015.71	1291603.38	данные отсутствуют	данные отсутствуют

Государственный регистратор		ФГИС ЕГРН
полное наименование должности	подпись	инициалы, фамилия

М.П.

Раздел 3.2

Выписка из Единого государственного реестра недвижимости об объекте недвижимости  
Описание местоположения земельного участка

<b>Земельный участок</b>			
(вид объекта недвижимости)			
Лист №	Раздела <b>3.2</b>	Всего листов раздела <b>3.2</b> : ____	Всего разделов: ____
Всего листов выписки: ____			
<b>30.09.2021 № 99/2021/420694959</b>			
Кадастровый номер:		<b>02:22:000000:284(единое землепользование)</b>	

Сведения о характерных точках границы земельного участка				
Система координат				
Зона №				
Номер точки	Координаты		Описание закрепления на местности	Средняя квадратическая погрешность определения координат характерных точек границ земельного участка, м
	X	Y		
1	2	3	4	5
2596	749978.37	1291578.48	данные отсутствуют	данные отсутствуют
2597	749943.52	1291506.3	данные отсутствуют	данные отсутствуют
2598	749931.07	1291394.28	данные отсутствуют	данные отсутствуют
2599	749993.61	1291299	данные отсутствуют	данные отсутствуют
2600	750020.12	1291217.72	данные отсутствуют	данные отсутствуют
2601	750076.05	1291126.11	данные отсутствуют	данные отсутствуют
2602	749741.72	1291243.78	данные отсутствуют	данные отсутствуют
2603	749551.42	1291282.03	данные отсутствуют	данные отсутствуют
2604	748809.21	1291069.7	данные отсутствуют	данные отсутствуют
2605	748639.17	1291088.59	данные отсутствуют	данные отсутствуют
2606	748407.05	1291096.69	данные отсутствуют	данные отсутствуют
2607	747807.89	1291141.22	данные отсутствуют	данные отсутствуют
2608	747675.54	1291155.63	данные отсутствуют	данные отсутствуют
2609	747515.85	1291163.91	данные отсутствуют	данные отсутствуют
2610	747415.16	1291179.01	данные отсутствуют	данные отсутствуют

Государственный регистратор		ФГИС ЕГРН
полное наименование должности	подпись	инициалы, фамилия

М.П.



Выписка из Единого государственного реестра недвижимости об объекте недвижимости  
Описание местоположения земельного участка

<b>Земельный участок</b>			
(вид объекта недвижимости)			
Лист №	Раздела <b>3.2</b>	Всего листов раздела <b>3.2</b> : ____	Всего разделов: ____
Всего листов выписки: ____			
<b>30.09.2021 № 99/2021/420694959</b>			
Кадастровый номер:		<b>02:22:000000:284(единое землепользование)</b>	

Сведения о характерных точках границы земельного участка				
Система координат				
Зона №				
Номер точки	Координаты		Описание закрепления на местности	Средняя квадратическая погрешность определения координат характерных точек границ земельного участка, м
	X	Y		
1	2	3	4	5
2611	747252.15	1291175.52	данные отсутствуют	данные отсутствуют
2612	747348	1291984.01	данные отсутствуют	данные отсутствуют
2613	747362.81	1292090.03	данные отсутствуют	данные отсутствуют
2614	747603.27	1292120.23	данные отсутствуют	данные отсутствуют
2615	748035.98	1292207.61	данные отсутствуют	данные отсутствуют
2616	748775.06	1292353.36	данные отсутствуют	данные отсутствуют
2617	748924.83	1292384.89	данные отсутствуют	данные отсутствуют
2618	749592.09	1292521.01	данные отсутствуют	данные отсутствуют
2619	749596.48	1292379.26	данные отсутствуют	данные отсутствуют
2620	749601.54	1291739.37	данные отсутствуют	данные отсутствуют
2621	750271.9	1291914.8	данные отсутствуют	данные отсутствуют
2622	750628.85	1290806.34	данные отсутствуют	данные отсутствуют
2623	750579.82	1290785.33	данные отсутствуют	данные отсутствуют
2624	750496.49	1290754.37	данные отсутствуют	данные отсутствуют
2625	750453.64	1290728.18	данные отсутствуют	данные отсутствуют

Государственный регистратор		ФГИС ЕГРН
полное наименование должности	подпись	инициалы, фамилия

М.П.

Раздел 3.2

Выписка из Единого государственного реестра недвижимости об объекте недвижимости  
Описание местоположения земельного участка

<b>Земельный участок</b>			
(вид объекта недвижимости)			
Лист №	Раздела <b>3.2</b>	Всего листов раздела <b>3.2</b> : ____	Всего разделов: ____
Всего листов выписки: ____			
<b>30.09.2021 № 99/2021/420694959</b>			
Кадастровый номер:		<b>02:22:000000:284(единое землепользование)</b>	

Сведения о характерных точках границы земельного участка				
Система координат				
Зона №				
Номер точки	Координаты		Описание закрепления на местности	Средняя квадратическая погрешность определения координат характерных точек границ земельного участка, м
	X	Y		
1	2	3	4	5
2626	750470.3	1290675.8	данные отсутствуют	данные отсутствуют
2627	749175.71	1292216.98	данные отсутствуют	данные отсутствуют
2628	749175.67	1292241.97	данные отсутствуют	данные отсутствуют
2629	749155.67	1292241.94	данные отсутствуют	данные отсутствуют
2630	749155.71	1292216.94	данные отсутствуют	данные отсутствуют
2631	747894.24	1291338.12	данные отсутствуют	данные отсутствуют
2632	747883.76	1291387.01	данные отсутствуют	данные отсутствуют
2633	747785.98	1291366.05	данные отсутствуют	данные отсутствуют
2634	747796.46	1291317.16	данные отсутствуют	данные отсутствуют
2635	750700.44	1290597.59	данные отсутствуют	7.5
2636	750715.53	1290573.43	данные отсутствуют	7.5
2637	750736.96	1290552	данные отсутствуют	7.5
2638	750758.39	1290542.48	данные отсутствуют	7.5
2639	750784.58	1290556.76	данные отсутствуют	7.5
2640	750806.01	1290544.86	данные отсутствуют	7.5

Государственный регистратор		ФГИС ЕГРН
полное наименование должности	подпись	инициалы, фамилия

М.П.

<b>Земельный участок</b>			
(вид объекта недвижимости)			
Лист №	Раздела <b>3.2</b>	Всего листов раздела <b>3.2</b> : ____	Всего разделов: ____
Всего листов выписки: ____			
<b>30.09.2021 № 99/2021/420694959</b>			
Кадастровый номер:		<b>02:22:000000:284(единое землепользование)</b>	

Сведения о характерных точках границы земельного участка				
Система координат				
Зона №				
Номер точки	Координаты		Описание закрепления на местности	Средняя квадратическая погрешность определения координат характерных точек границ земельного участка, м
	X	Y		
1	2	3	4	5
2641	750829.82	1290513.9	данные отсутствуют	7.5
2642	750844.1	1290511.52	данные отсутствуют	7.5
2643	750867.91	1290506.76	данные отсутствуют	7.5
2644	750886.96	1290499.62	данные отсутствуют	7.5
2645	750915.53	1290504.38	данные отсутствуют	7.5
2646	750939.34	1290537.71	данные отсутствуют	7.5
2647	750946.48	1290549.62	данные отсутствуют	7.5
2648	750934.57	1290618.66	данные отсутствуют	7.5
2649	750917.91	1290666.28	данные отсутствуют	7.5
2650	750910.07	1290688.65	данные отсутствуют	7.5
2651	750704.18	1290599.14	Закрепление отсутствует	2.5
2652	753074.78	1289701.76	данные отсутствуют	данные отсутствуют
2653	753045.39	1289735.18	данные отсутствуют	данные отсутствуют
2654	752970.98	1289676.18	данные отсутствуют	данные отсутствуют
2655	753074.61	1289510.37	данные отсутствуют	данные отсутствуют

Государственный регистратор		ФГИС ЕГРН
полное наименование должности	подпись	инициалы, фамилия

М.П.

Раздел 3.2

Выписка из Единого государственного реестра недвижимости об объекте недвижимости  
Описание местоположения земельного участка

<b>Земельный участок</b>			
(вид объекта недвижимости)			
Лист №	Раздела <b>3.2</b>	Всего листов раздела <b>3.2</b> : ____	Всего разделов: ____
Всего листов выписки: ____			
<b>30.09.2021 № 99/2021/420694959</b>			
Кадастровый номер:		<b>02:22:000000:284(единое землепользование)</b>	

Сведения о характерных точках границы земельного участка				
Система координат				
Зона №				
Номер точки	Координаты		Описание закрепления на местности	Средняя квадратическая погрешность определения координат характерных точек границ земельного участка, м
	X	Y		
1	2	3	4	5
2656	753235.23	1289360.12	данные отсутствуют	данные отсутствуют
2657	753294.81	1289349.74	данные отсутствуют	данные отсутствуют
2658	753419.19	1289370.28	данные отсутствуют	данные отсутствуют
2659	753429.89	1289388.94	данные отсутствуют	данные отсутствуют
2660	753429.9	1289388.95	данные отсутствуют	данные отсутствуют
2661	753452.95	1289419.13	данные отсутствуют	данные отсутствуют
2662	753452.96	1289419.15	данные отсутствуют	данные отсутствуют
2663	753469.7	1289433.97	данные отсутствуют	данные отсутствуют
2664	753469.71	1289433.98	данные отсутствуют	данные отсутствуют
2665	753486.18	1289444.67	данные отсутствуют	данные отсутствуют
2666	753507.91	1289462.63	данные отсутствуют	данные отсутствуют
2667	753516.35	1289468.27	данные отсутствуют	данные отсутствуют
2668	753527.32	1289479.79	данные отсутствуют	данные отсутствуют
2669	753527.33	1289479.8	данные отсутствуют	данные отсутствуют
2670	753546.54	1289497.08	данные отсутствуют	данные отсутствуют

Государственный регистратор		ФГИС ЕГРН
полное наименование должности	подпись	инициалы, фамилия

М.П.

Выписка из Единого государственного реестра недвижимости об объекте недвижимости  
Описание местоположения земельного участка

<b>Земельный участок</b>			
(вид объекта недвижимости)			
Лист №	Раздела <b>3.2</b>	Всего листов раздела <b>3.2</b> : ____	Всего разделов: ____
Всего листов выписки: ____			
<b>30.09.2021 № 99/2021/420694959</b>			
Кадастровый номер:		<b>02:22:000000:284(единое землепользование)</b>	

Сведения о характерных точках границы земельного участка				
Система координат				
Зона №				
Номер точки	Координаты		Описание закрепления на местности	Средняя квадратическая погрешность определения координат характерных точек границ земельного участка, м
	X	Y		
1	2	3	4	5
2671	753546.55	1289497.09	данные отсутствуют	данные отсутствуют
2672	753562.19	1289506.7	данные отсутствуют	данные отсутствуют
2673	753576.73	1289516.3	данные отсутствуют	данные отсутствуют
2674	753600.88	1289531.39	данные отсутствуют	данные отсутствуют
2675	753622.29	1289544.56	данные отсутствуют	данные отсутствуют
2676	753655.77	1289559.93	данные отсутствуют	данные отсутствуют
2677	753669.9	1289568.61	данные отсутствуют	данные отсутствуют
2678	753665.33	1289593.41	данные отсутствуют	данные отсутствуют
2679	753396.64	1289433.83	данные отсутствуют	данные отсутствуют
2680	753237.97	1289683.83	данные отсутствуют	данные отсутствуют
2681	753219.67	1289703.41	данные отсутствуют	данные отсутствуют
2682	753189.91	1289688.64	данные отсутствуют	данные отсутствуют
2683	753141.82	1289703.07	данные отсутствуют	данные отсутствуют
2684	752265.86	1290088.54	данные отсутствуют	данные отсутствуют
2685	752246.95	1290079.09	данные отсутствуют	данные отсутствуют

Государственный регистратор		ФГИС ЕГРН
полное наименование должности	подпись	инициалы, фамилия

М.П.

Раздел 3.2

Выписка из Единого государственного реестра недвижимости об объекте недвижимости  
Описание местоположения земельного участка

<b>Земельный участок</b>			
(вид объекта недвижимости)			
Лист №	Раздела <b>3.2</b>	Всего листов раздела <b>3.2</b> : ____	Всего разделов: ____
Всего листов выписки: ____			
<b>30.09.2021 № 99/2021/420694959</b>			
Кадастровый номер:		<b>02:22:000000:284(единое землепользование)</b>	

Сведения о характерных точках границы земельного участка				
Система координат				
Зона №				
Номер точки	Координаты		Описание закрепления на местности	Средняя квадратическая погрешность определения координат характерных точек границ земельного участка, м
	X	Y		
1	2	3	4	5
2686	752228.88	1290072.02	данные отсутствуют	данные отсутствуют
2687	752212.69	1290063.6	данные отсутствуют	данные отсутствуют
2688	752187.65	1290062.51	данные отсутствуют	данные отсутствуют
2689	752160.82	1290054.48	данные отсутствуют	данные отсутствуют
2690	752138.97	1290044.91	данные отсутствуют	данные отсутствуют
2691	752107.51	1290025.76	данные отсутствуют	данные отсутствуют
2692	752059.68	1289998.43	данные отсутствуют	данные отсутствуют
2693	752022.77	1289972.45	данные отсутствуют	данные отсутствуют
2694	751985.36	1289949.81	данные отсутствуют	данные отсутствуют
2695	751947.67	1289917.04	данные отсутствуют	данные отсутствуют
2696	751905.51	1289886.92	данные отсутствуют	данные отсутствуют
2697	751861.34	1289848.77	данные отсутствуют	данные отсутствуют
2698	751856.91	1289841.74	данные отсутствуют	данные отсутствуют
2699	751858.69	1289839.27	данные отсутствуют	данные отсутствуют
2700	751858.7	1289839.26	данные отсутствуют	данные отсутствуют

Государственный регистратор		ФГИС ЕГРН
полное наименование должности	подпись	инициалы, фамилия

М.П.

<b>Земельный участок</b>			
(вид объекта недвижимости)			
Лист №	Раздела <b>3.2</b>	Всего листов раздела <b>3.2</b> : ____	Всего разделов: ____
Всего листов выписки: ____			
<b>30.09.2021 № 99/2021/420694959</b>			
Кадастровый номер:		<b>02:22:000000:284(единое землепользование)</b>	

Сведения о характерных точках границы земельного участка				
Система координат				
Зона №				
Номер точки	Координаты		Описание закрепления на местности	Средняя квадратическая погрешность определения координат характерных точек границ земельного участка, м
	X	Y		
1	2	3	4	5
2701	751858.71	1289839.25	данные отсутствуют	данные отсутствуют
2702	751861.6	1289829.62	данные отсутствуют	данные отсутствуют
2703	751861.6	1289829.58	данные отсутствуют	данные отсутствуют
2704	751860.17	1289812.25	данные отсутствуют	данные отсутствуют
2705	751860.16	1289812.23	данные отсутствуют	данные отсутствуют
2706	751854.37	1289795.85	данные отсутствуют	данные отсутствуют
2707	751854.36	1289795.83	данные отсутствуют	данные отсутствуют
2708	751845.69	1289786.68	данные отсутствуют	данные отсутствуют
2709	751845.66	1289786.66	данные отсутствуют	данные отсутствуют
2710	751837.49	1289782.33	данные отсутствуют	данные отсутствуют
2711	751831.73	1289777.53	данные отсутствуют	данные отсутствуют
2712	751822.59	1289758.78	данные отсутствуют	данные отсутствуют
2713	751822.57	1289758.76	данные отсутствуют	данные отсутствуют
2714	751814.4	1289750.57	данные отсутствуют	данные отсутствуют
2715	751800.91	1289734.68	данные отсутствуют	данные отсутствуют

Государственный регистратор		ФГИС ЕГРН
полное наименование должности	подпись	инициалы, фамилия

М.П.

Раздел 3.2

Выписка из Единого государственного реестра недвижимости об объекте недвижимости  
Описание местоположения земельного участка

<b>Земельный участок</b>			
(вид объекта недвижимости)			
Лист №	Раздела <b>3.2</b>	Всего листов раздела <b>3.2</b> : ____	Всего разделов: ____
Всего листов выписки: ____			
<b>30.09.2021 № 99/2021/420694959</b>			
Кадастровый номер:		<b>02:22:000000:284(единое землепользование)</b>	

Сведения о характерных точках границы земельного участка				
Система координат				
Зона №				
Номер точки	Координаты		Описание закрепления на местности	Средняя квадратическая погрешность определения координат характерных точек границ земельного участка, м
	X	Y		
1	2	3	4	5
2716	751800.88	1289734.66	данные отсутствуют	данные отсутствуют
2717	751789.83	1289729.86	данные отсутствуют	данные отсутствуют
2718	751781.67	1289719.29	данные отсутствуют	данные отсутствуют
2719	751777.33	1289709.67	данные отсутствуют	данные отсутствуют
2720	751777.31	1289709.64	данные отсутствуют	данные отсутствуют
2721	751761.42	1289696.64	данные отсутствуют	данные отсутствуют
2722	751744.59	1289682.65	данные отсутствуют	данные отсутствуют
2723	751735.91	1289674.02	данные отсутствуют	данные отсутствуют
2724	751735.9	1289674	данные отсутствуют	данные отсутствуют
2725	751735.85	1289673.99	данные отсутствуют	данные отсутствуют
2726	751726.59	1289674.49	данные отсутствуют	данные отсутствуют
2727	751720.81	1289668.08	данные отсутствуют	данные отсутствуют
2728	751674.62	1289623.91	данные отсутствуют	данные отсутствуют
2729	751648.53	1289595.8	данные отсутствуют	данные отсутствуют
2730	751616.4	1289589.78	данные отсутствуют	данные отсутствуют

Государственный регистратор		ФГИС ЕГРН
полное наименование должности	подпись	инициалы, фамилия

М.П.

Выписка из Единого государственного реестра недвижимости об объекте недвижимости  
Описание местоположения земельного участка

<b>Земельный участок</b>			
(вид объекта недвижимости)			
Лист №	Раздела <b>3.2</b>	Всего листов раздела <b>3.2</b> : ____	Всего разделов: ____
Всего листов выписки: ____			
<b>30.09.2021 № 99/2021/420694959</b>			
Кадастровый номер:		<b>02:22:000000:284(единое землепользование)</b>	

Сведения о характерных точках границы земельного участка				
Система координат				
Зона №				
Номер точки	Координаты		Описание закрепления на местности	Средняя квадратическая погрешность определения координат характерных точек границ земельного участка, м
	X	Y		
1	2	3	4	5
2731	751564.2	1289571.71	данные отсутствуют	данные отсутствуют
2732	751524.04	1289541.59	данные отсутствуют	данные отсутствуют
2733	751522.8	1289540.06	данные отсутствуют	данные отсутствуют
2734	751523.37	1289536.14	данные отсутствуют	данные отсутствуют
2735	751523.36	1289536.1	данные отсутствуют	данные отсутствуют
2736	751517.1	1289524.78	данные отсутствуют	данные отсутствуют
2737	751517.07	1289524.75	данные отсутствуют	данные отсутствуют
2738	751502.62	1289513.82	данные отсутствуют	данные отсутствуют
2739	751479.4	1289486.5	данные отсутствуют	данные отсутствуют
2740	751479.38	1289486.48	данные отсутствуют	данные отсутствуют
2741	751460.24	1289474.18	данные отсутствуют	данные отсутствуют
2742	751460.21	1289474.17	данные отсутствуют	данные отсутствуют
2743	751441.62	1289470.62	данные отсутствуют	данные отсутствуют
2744	751439.72	1289469.31	данные отсутствуют	данные отсутствуют
2745	751358.69	1289446.9	данные отсутствуют	данные отсутствуют

Государственный регистратор		ФГИС ЕГРН
полное наименование должности	подпись	инициалы, фамилия

М.П.

Раздел 3.2

Выписка из Единого государственного реестра недвижимости об объекте недвижимости  
Описание местоположения земельного участка

<b>Земельный участок</b>			
(вид объекта недвижимости)			
Лист №	Раздела <b>3.2</b>	Всего листов раздела <b>3.2</b> : ____	Всего разделов: ____
Всего листов выписки: ____			
<b>30.09.2021 № 99/2021/420694959</b>			
Кадастровый номер:		<b>02:22:000000:284(единое землепользование)</b>	

Сведения о характерных точках границы земельного участка				
Система координат				
Зона №				
Номер точки	Координаты		Описание закрепления на местности	Средняя квадратическая погрешность определения координат характерных точек границ земельного участка, м
	X	Y		
1	2	3	4	5
2746	751348.13	1289442.05	данные отсутствуют	данные отсутствуют
2747	751328.81	1289431.1	данные отсутствуют	данные отсутствуют
2748	751307.88	1289418.59	данные отсутствуют	данные отсутствуют
2749	751293.62	1289403.91	данные отсутствуют	данные отсутствуют
2750	751293.61	1289403.89	данные отсутствуют	данные отсутствуют
2751	751293.58	1289403.88	данные отсутствуют	данные отсутствуют
2752	751274.45	1289398.75	данные отсутствуют	данные отсутствуют
2753	751274.43	1289398.75	данные отсутствуют	данные отсутствуют
2754	751258.58	1289398.75	данные отсутствуют	данные отсутствуют
2755	751242.75	1289391.3	данные отсутствуют	данные отсутствуют
2756	751230.17	1289369.85	данные отсутствуют	данные отсутствуют
2757	751230.15	1289369.83	данные отсутствуют	данные отсутствуют
2758	751211.48	1289354.43	данные отсутствуют	данные отсутствуют
2759	751199.82	1289344.99	данные отсутствуют	данные отсутствуют
2760	751199.81	1289344.98	данные отсутствуют	данные отсутствуют

Государственный регистратор		ФГИС ЕГРН
полное наименование должности	подпись	инициалы, фамилия

М.П.

<b>Земельный участок</b>			
(вид объекта недвижимости)			
Лист №	Раздела <b>3.2</b>	Всего листов раздела <b>3.2</b> : ____	Всего разделов: ____
Всего листов выписки: ____			
<b>30.09.2021 № 99/2021/420694959</b>			
Кадастровый номер:		<b>02:22:000000:284(единое землепользование)</b>	

Сведения о характерных точках границы земельного участка				
Система координат				
Зона №				
Номер точки	Координаты		Описание закрепления на местности	Средняя квадратическая погрешность определения координат характерных точек границ земельного участка, м
	X	Y		
1	2	3	4	5
2761	751199.79	1289344.97	данные отсутствуют	данные отсутствуют
2762	751165.35	1289333.95	данные отсутствуют	данные отсутствуют
2763	751154.63	1289324.76	данные отсутствуют	данные отсутствуют
2764	751130.54	1289302.68	данные отсутствуют	данные отсутствуют
2765	751092.39	1289302.68	данные отсутствуют	данные отсутствуют
2766	751089	1289303.48	данные отсутствуют	данные отсутствуют
2767	751086.16	1289300.87	данные отсутствуют	данные отсутствуют
2768	751086.15	1289300.86	данные отсутствуют	данные отсутствуют
2769	751086.09	1289300.85	данные отсутствуют	данные отсутствуют
2770	751077.42	1289301.57	данные отсутствуют	данные отсутствуют
2771	751077.4	1289301.58	данные отсутствуют	данные отсутствуют
2772	751067.13	1289305.34	данные отсутствуют	данные отсутствуют
2773	751067.11	1289305.36	данные отсутствуют	данные отсутствуют
2774	751062.85	1289309.62	данные отсутствуют	данные отсутствуют
2775	751058.26	1289310.7	данные отсутствуют	данные отсутствуют

Государственный регистратор		ФГИС ЕГРН
полное наименование должности	подпись	инициалы, фамилия

М.П.

Раздел 3.2

Выписка из Единого государственного реестра недвижимости об объекте недвижимости  
Описание местоположения земельного участка

<b>Земельный участок</b>			
(вид объекта недвижимости)			
Лист №	Раздела <b>3.2</b>	Всего листов раздела <b>3.2</b> : ____	Всего разделов: ____
Всего листов выписки: ____			
<b>30.09.2021 № 99/2021/420694959</b>			
Кадастровый номер:		<b>02:22:000000:284(единое землепользование)</b>	

Сведения о характерных точках границы земельного участка				
Система координат				
Зона №				
Номер точки	Координаты		Описание закрепления на местности	Средняя квадратическая погрешность определения координат характерных точек границ земельного участка, м
	X	Y		
1	2	3	4	5
2776	751032.15	1289296.66	данные отсутствуют	данные отсутствуют
2777	751012.08	1289266.54	данные отсутствуют	данные отсутствуют
2778	750969.92	1289232.41	данные отсутствуют	данные отсутствуют
2779	750937.79	1289194.26	данные отсутствуют	данные отсутствуют
2780	750929.29	1289191.94	данные отсутствуют	данные отсутствуют
2781	751009.69	1289076.62	данные отсутствуют	данные отсутствуют
2782	751009.7	1289076.61	данные отсутствуют	данные отсутствуют
2783	751012.92	1289070.43	данные отсутствуют	данные отсутствуют
2784	751012.93	1289070.42	данные отсутствуют	данные отсутствуют
2785	751018.1	1289053.73	данные отсутствуют	данные отсутствуют
2786	751056.34	1289003.5	данные отсутствуют	данные отсутствуют
2787	751058.1	1289001.16	данные отсутствуют	данные отсутствуют
2788	751062.75	1289003.95	данные отсутствуют	данные отсутствуют
2789	751073.88	1289010.13	данные отсутствуют	данные отсутствуют
2790	751073.92	1289010.14	данные отсутствуют	данные отсутствуют

Государственный регистратор		ФГИС ЕГРН
полное наименование должности	подпись	инициалы, фамилия

М.П.

Выписка из Единого государственного реестра недвижимости об объекте недвижимости  
Описание местоположения земельного участка

<b>Земельный участок</b>			
(вид объекта недвижимости)			
Лист №	Раздела <b>3.2</b>	Всего листов раздела <b>3.2</b> : ____	Всего разделов: ____
Всего листов выписки: ____			
<b>30.09.2021 № 99/2021/420694959</b>			
Кадастровый номер:		<b>02:22:000000:284(единое землепользование)</b>	

Сведения о характерных точках границы земельного участка				
Система координат				
Зона №				
Номер точки	Координаты		Описание закрепления на местности	Средняя квадратическая погрешность определения координат характерных точек границ земельного участка, м
	X	Y		
1	2	3	4	5
2791	751073.94	1289010.14	данные отсутствуют	данные отсутствуют
2792	751077.1	1289009.59	данные отсутствуют	данные отсутствуют
2793	751079.67	1289011.4	данные отсутствуют	данные отсутствуют
2794	751081.47	1289009.08	данные отсутствуют	данные отсутствуют
2795	751092.85	1289017.04	данные отсутствуют	данные отсутствуют
2796	751215.68	1288857.11	данные отсутствуют	данные отсутствуют
2797	751291.3	1288903.07	данные отсутствуют	данные отсутствуют
2798	751330.58	1288946.08	данные отсутствуют	данные отсутствуют
2799	751334.3	1288940.76	данные отсутствуют	данные отсутствуют
2800	751343.59	1288950.86	данные отсутствуют	данные отсутствуют
2801	751351.4	1288939.58	данные отсутствуют	данные отсутствуют
2802	751370.19	1288951	данные отсутствуют	данные отсутствуют
2803	751444.55	1288833.55	данные отсутствуют	данные отсутствуют
2804	751739.04	1289062.83	данные отсутствуют	данные отсутствуют
2805	752078.03	1289383.5	данные отсутствуют	данные отсутствуют

Государственный регистратор		ФГИС ЕГРН
полное наименование должности	подпись	инициалы, фамилия

М.П.

Раздел 3.2

Выписка из Единого государственного реестра недвижимости об объекте недвижимости  
Описание местоположения земельного участка

<b>Земельный участок</b>			
(вид объекта недвижимости)			
Лист №	Раздела <b>3.2</b>	Всего листов раздела <b>3.2</b> : ____	Всего разделов: ____
Всего листов выписки: ____			
<b>30.09.2021 № 99/2021/420694959</b>			
Кадастровый номер:		<b>02:22:000000:284(единое землепользование)</b>	

Сведения о характерных точках границы земельного участка				
Система координат				
Зона №				
Номер точки	Координаты		Описание закрепления на местности	Средняя квадратическая погрешность определения координат характерных точек границ земельного участка, м
	X	Y		
1	2	3	4	5
2806	752119.26	1289378.92	данные отсутствуют	данные отсутствуют
2807	752279.59	1289227.75	данные отсутствуют	данные отсутствуют
2808	752307.08	1289223.17	данные отсутствуют	данные отсутствуют
2809	752302.5	1289246.07	данные отсутствуют	данные отсутствуют
2810	752082.61	1289498.03	данные отсутствуют	данные отсутствуют
2811	751986.41	1289507.19	данные отсутствуют	данные отсутствуют
2812	751848.98	1289658.36	данные отсутствуют	данные отсутствуют
2813	751844.39	1289685.85	данные отсутствуют	данные отсутствуют
2814	751899.37	1289672.11	данные отсутствуют	данные отсутствуют
2815	751986.41	1289626.3	данные отсутствуют	данные отсутствуют
2816	752110.09	1289557.58	данные отсутствуют	данные отсутствуют
2817	752275.01	1289360.6	данные отсутствуют	данные отсутствуют
2818	752357.47	1289296.46	данные отсутствуют	данные отсутствуют
2819	752366.63	1289236.91	данные отсутствуют	данные отсутствуют
2820	752485.74	1289140.71	данные отсутствуют	данные отсутствуют

Государственный регистратор		ФГИС ЕГРН
полное наименование должности	подпись	инициалы, фамилия

М.П.

Выписка из Единого государственного реестра недвижимости об объекте недвижимости  
Описание местоположения земельного участка

<b>Земельный участок</b>			
(вид объекта недвижимости)			
Лист №	Раздела <b>3.2</b>	Всего листов раздела <b>3.2</b> : ____	Всего разделов: ____
Всего листов выписки: ____			
<b>30.09.2021 № 99/2021/420694959</b>			
Кадастровый номер:		<b>02:22:000000:284(единое землепользование)</b>	

Сведения о характерных точках границы земельного участка				
Система координат				
Зона №				
Номер точки	Координаты		Описание закрепления на местности	Средняя квадратическая погрешность определения координат характерных точек границ земельного участка, м
	X	Y		
1	2	3	4	5
2821	752471.99	1289113.22	данные отсутствуют	данные отсутствуют
2822	752540.71	1288971.21	данные отсутствуют	данные отсутствуют
2823	752641.49	1288884.17	данные отсутствуют	данные отсутствуют
2824	752664.4	1288792.55	данные отсутствуют	данные отсутствуют
2825	752632.33	1288719.25	данные отсутствуют	данные отсутствуют
2826	752691.88	1288636.8	данные отсутствуют	данные отсутствуют
2827	752691.88	1288604.73	данные отсутствуют	данные отсутствуют
2828	752746.86	1288540.59	данные отсутствуют	данные отсутствуют
2829	752797.25	1288613.89	данные отсутствуют	данные отсутствуют
2830	752884.6	1288533.48	данные отсутствуют	данные отсутствуют
2831	752892.07	1288541.87	данные отсутствуют	данные отсутствуют
2832	752945.58	1288611.29	данные отсутствуют	данные отсутствуют
2833	752973.84	1288646.14	данные отсутствуют	данные отсутствуют
2834	752992.78	1288666.17	данные отсутствуют	данные отсутствуют
2835	752789.63	1288873.07	данные отсутствуют	данные отсутствуют

Государственный регистратор		ФГИС ЕГРН
полное наименование должности	подпись	инициалы, фамилия

М.П.

Раздел 3.2

Выписка из Единого государственного реестра недвижимости об объекте недвижимости  
Описание местоположения земельного участка

<b>Земельный участок</b>			
(вид объекта недвижимости)			
Лист №	Раздела <b>3.2</b>	Всего листов раздела <b>3.2</b> : ____	Всего разделов: ____
Всего листов выписки: ____			
<b>30.09.2021 № 99/2021/420694959</b>			
Кадастровый номер:		<b>02:22:000000:284(единое землепользование)</b>	

Сведения о характерных точках границы земельного участка				
Система координат				
Зона №				
Номер точки	Координаты		Описание закрепления на местности	Средняя квадратическая погрешность определения координат характерных точек границ земельного участка, м
	X	Y		
1	2	3	4	5
2836	752820.72	1288909.34	данные отсутствуют	данные отсутствуют
2837	752779.28	1288992.24	данные отсутствуют	данные отсутствуют
2838	752675.64	1289054.42	данные отсутствуют	данные отсутствуют
2839	752722.28	1289150.27	данные отсутствуют	данные отсутствуют
2840	752704.14	1289238.35	данные отсутствуют	данные отсутствуют
2841	752572.02	1289373.07	данные отсутствуют	данные отсутствуют
2842	752408.81	1289417.11	данные отсутствуют	данные отсутствуют
2843	752230.05	1289569.96	данные отсутствуют	данные отсутствуют
2844	752113.47	1289715.04	данные отсутствуют	данные отсутствуют
2845	751864.77	1289756.49	данные отсутствуют	данные отсутствуют
2846	751983.94	1289870.48	данные отсутствуют	данные отсутствуют
2847	752113.48	1289930.06	данные отсутствуют	данные отсутствуют
2848	752307.77	1289966.33	данные отсутствуют	данные отсутствуют
2849	752446.39	1290068.52	данные отсутствуют	данные отсутствуют
2850	752283.31	1290081.77	данные отсутствуют	данные отсутствуют

Государственный регистратор		ФГИС ЕГРН
полное наименование должности	подпись	инициалы, фамилия

М.П.



Выписка из Единого государственного реестра недвижимости об объекте недвижимости  
Описание местоположения земельного участка

<b>Земельный участок</b>			
(вид объекта недвижимости)			
Лист №	Раздела <b>3.2</b>	Всего листов раздела <b>3.2</b> : ____	Всего разделов: ____
Всего листов выписки: ____			
<b>30.09.2021 № 99/2021/420694959</b>			
Кадастровый номер:		<b>02:22:000000:284(единое землепользование)</b>	

Сведения о характерных точках границы земельного участка				
Система координат				
Зона №				
Номер точки	Координаты		Описание закрепления на местности	Средняя квадратическая погрешность определения координат характерных точек границ земельного участка, м
	X	Y		
1	2	3	4	5
2851	752740	1288811.74	данные отсутствуют	данные отсутствуют
2852	752787.85	1288708.21	данные отсутствуют	данные отсутствуют
2853	752729.45	1288710.69	данные отсутствуют	данные отсутствуют
2854	752707.79	1288761.9	данные отсутствуют	данные отсутствуют
2855	751599.75	1289019.13	данные отсутствуют	данные отсутствуют
2856	751600.79	1289014.82	данные отсутствуют	данные отсутствуют
2857	751599.82	1289014.58	данные отсутствуют	данные отсутствуют
2858	751598.78	1289018.9	данные отсутствуют	данные отсутствуют
2859	751643.54	1289014.14	данные отсутствуют	данные отсутствуют
2860	751644.48	1289013.81	данные отсутствуют	данные отсутствуют
2861	751643.01	1289009.62	данные отсутствуют	данные отсутствуют
2862	751642.07	1289009.95	данные отсутствуют	данные отсутствуют
2863	752782.56	1288893.01	данные отсутствуют	данные отсутствуют
2864	752784.53	1288892.7	данные отсутствуют	данные отсутствуют
2865	752784.22	1288890.73	данные отсутствуют	данные отсутствуют

Государственный регистратор		ФГИС ЕГРН
полное наименование должности	подпись	инициалы, фамилия

М.П.

Раздел 3.2

Выписка из Единого государственного реестра недвижимости об объекте недвижимости  
Описание местоположения земельного участка

<b>Земельный участок</b>			
(вид объекта недвижимости)			
Лист №	Раздела <b>3.2</b>	Всего листов раздела <b>3.2</b> : ____	Всего разделов: ____
Всего листов выписки: ____			
<b>30.09.2021 № 99/2021/420694959</b>			
Кадастровый номер:		<b>02:22:000000:284(единое землепользование)</b>	

Сведения о характерных точках границы земельного участка				
Система координат				
Зона №				
Номер точки	Координаты		Описание закрепления на местности	Средняя квадратическая погрешность определения координат характерных точек границ земельного участка, м
	X	Y		
1	2	3	4	5
2866	752782.25	1288891.04	данные отсутствуют	данные отсутствуют
2867	751238.64	1289138.9	данные отсутствуют	данные отсутствуют
2868	751240.61	1289138.59	данные отсутствуют	данные отсутствуют
2869	751240.3	1289136.62	данные отсутствуют	данные отсутствуют
2870	751238.33	1289136.93	данные отсутствуют	данные отсутствуют
2871	751022.36	1289173.34	данные отсутствуют	данные отсутствуют
2872	751024.33	1289173.03	данные отсутствуют	данные отсутствуют
2873	751024.02	1289171.06	данные отсутствуют	данные отсутствуют
2874	751022.05	1289171.37	данные отсутствуют	данные отсутствуют
2875	751670.84	1289070.06	данные отсутствуют	данные отсутствуют
2876	751672.81	1289069.75	данные отсутствуют	данные отсутствуют
2877	751672.5	1289067.78	данные отсутствуют	данные отсутствуют
2878	751670.54	1289068.09	данные отсутствуют	данные отсутствуют
2879	751454.91	1289104.45	данные отсутствуют	данные отсутствуют
2880	751456.88	1289104.14	данные отсутствуют	данные отсутствуют

Государственный регистратор		ФГИС ЕГРН
полное наименование должности	подпись	инициалы, фамилия

М.П.

<b>Земельный участок</b>			
(вид объекта недвижимости)			
Лист №	Раздела <b>3.2</b>	Всего листов раздела <b>3.2</b> : ____	Всего разделов: ____
Всего листов выписки: ____			
<b>30.09.2021 № 99/2021/420694959</b>			
Кадастровый номер:		<b>02:22:000000:284(единое землепользование)</b>	

Сведения о характерных точках границы земельного участка				
Система координат				
Зона №				
Номер точки	Координаты		Описание закрепления на местности	Средняя квадратическая погрешность определения координат характерных точек границ земельного участка, м
	X	Y		
1	2	3	4	5
2881	751456.57	1289102.17	данные отсутствуют	данные отсутствуют
2882	751454.61	1289102.48	данные отсутствуют	данные отсутствуют
2883	751169.96	1289101	данные отсутствуют	данные отсутствуют
2884	751169.96	1289099.05	данные отсутствуют	данные отсутствуют
2885	751168.01	1289099.05	данные отсутствуют	данные отсутствуют
2886	751168.01	1289101	данные отсутствуют	данные отсутствуют
2887	751671.03	1289040.53	данные отсутствуют	данные отсутствуют
2888	751671.03	1289038.58	данные отсутствуют	данные отсутствуют
2889	751669.08	1289038.58	данные отсутствуют	данные отсутствуют
2890	751669.08	1289040.53	данные отсутствуют	данные отсутствуют
2891	751153.34	1289120.6	данные отсутствуют	данные отсутствуют
2892	751153.34	1289118.65	данные отсутствуют	данные отсутствуют
2893	751151.39	1289118.65	данные отсутствуют	данные отсутствуют
2894	751151.39	1289120.6	данные отсутствуют	данные отсутствуют
2895	750962.66	1289151.02	данные отсутствуют	данные отсутствуют

Государственный регистратор		ФГИС ЕГРН
полное наименование должности	подпись	инициалы, фамилия

М.П.

Раздел 3.2

Выписка из Единого государственного реестра недвижимости об объекте недвижимости  
Описание местоположения земельного участка

<b>Земельный участок</b>			
(вид объекта недвижимости)			
Лист №	Раздела <b>3.2</b>	Всего листов раздела <b>3.2</b> : ____	Всего разделов: ____
Всего листов выписки: ____			
<b>30.09.2021 № 99/2021/420694959</b>			
Кадастровый номер:		<b>02:22:000000:284(единое землепользование)</b>	

Сведения о характерных точках границы земельного участка				
Система координат				
Зона №				
Номер точки	Координаты		Описание закрепления на местности	Средняя квадратическая погрешность определения координат характерных точек границ земельного участка, м
	X	Y		
1	2	3	4	5
2896	750962.66	1289149.07	данные отсутствуют	данные отсутствуют
2897	750960.71	1289149.07	данные отсутствуют	данные отсутствуют
2898	750960.71	1289151.02	данные отсутствуют	данные отсутствуют
2899	751434.27	1289076.11	данные отсутствуют	данные отсутствуют
2900	751434.27	1289074.16	данные отсутствуют	данные отсутствуют
2901	751432.32	1289074.16	данные отсутствуют	данные отсутствуют
2902	751432.32	1289076.11	данные отсутствуют	данные отсутствуют
2903	751420.47	1289061.08	данные отсутствуют	данные отсутствуют
2904	751420.47	1289059.13	данные отсутствуют	данные отсутствуют
2905	751418.52	1289059.13	данные отсутствуют	данные отсутствуют
2906	751418.52	1289061.08	данные отсутствуют	данные отсутствуют
2907	751671.05	1289021.14	данные отсутствуют	данные отсутствуют
2908	751671.05	1289019.19	данные отсутствуют	данные отсутствуют
2909	751669.11	1289019.19	данные отсутствуют	данные отсутствуют
2910	751669.1	1289021.14	данные отсутствуют	данные отсутствуют

Государственный регистратор		ФГИС ЕГРН
полное наименование должности	подпись	инициалы, фамилия

М.П.

Выписка из Единого государственного реестра недвижимости об объекте недвижимости  
Описание местоположения земельного участка

<b>Земельный участок</b>			
(вид объекта недвижимости)			
Лист №	Раздела <b>3.2</b>	Всего листов раздела <b>3.2</b> : ____	Всего разделов: ____
Всего листов выписки: ____			
<b>30.09.2021 № 99/2021/420694959</b>			
Кадастровый номер:		<b>02:22:000000:284(единое землепользование)</b>	

Сведения о характерных точках границы земельного участка				
Система координат				
Зона №				
Номер точки	Координаты		Описание закрепления на местности	Средняя квадратическая погрешность определения координат характерных точек границ земельного участка, м
	X	Y		
1	2	3	4	5
2911	751578.25	1289005.12	данные отсутствуют	данные отсутствуют
2912	751578.8	1289004.29	данные отсутствуют	данные отсутствуют
2913	751577.96	1289003.74	данные отсутствуют	данные отсутствуют
2914	751577.41	1289004.57	данные отсутствуют	данные отсутствуют
2915	751583.83	1289008.82	данные отсутствуют	данные отсутствуют
2916	751584.38	1289007.99	данные отсутствуют	данные отсутствуют
2917	751583.55	1289007.44	данные отсутствуют	данные отсутствуют
2918	751583	1289008.27	данные отсутствуют	данные отсутствуют
2919	752669.53	1285633.31	данные отсутствуют	данные отсутствуют
2920	752879.45	1285931.62	данные отсутствуют	данные отсутствуют
2921	752567.34	1286318.29	данные отсутствуют	данные отсутствуют
2922	752208.28	1286426.02	данные отсутствуют	данные отсутствуют
2923	752038.62	1286662.74	данные отсутствуют	данные отсутствуют
2924	752000.52	1286583.01	данные отсутствуют	данные отсутствуют
2925	752064.4	1286503.92	данные отсутствуют	данные отсутствуют

Государственный регистратор		ФГИС ЕГРН
полное наименование должности	подпись	инициалы, фамилия

М.П.

Раздел 3.2

Выписка из Единого государственного реестра недвижимости об объекте недвижимости  
Описание местоположения земельного участка

<b>Земельный участок</b>			
(вид объекта недвижимости)			
Лист №	Раздела <b>3.2</b>	Всего листов раздела <b>3.2</b> : ____	Всего разделов: ____
Всего листов выписки: ____			
<b>30.09.2021 № 99/2021/420694959</b>			
Кадастровый номер:		<b>02:22:000000:284(единое землепользование)</b>	

Сведения о характерных точках границы земельного участка				
Система координат				
Зона №				
Номер точки	Координаты		Описание закрепления на местности	Средняя квадратическая погрешность определения координат характерных точек границ земельного участка, м
	X	Y		
1	2	3	4	5
2926	752158.71	1286415.7	данные отсутствуют	данные отсутствуют
2927	752243.88	1286303.15	данные отсутствуют	данные отсутствуют
2928	752362.53	1286269.68	данные отсутствуют	данные отсутствуют
2929	752478.12	1286211.87	данные отсутствуют	данные отсутствуют
2930	752615.02	1286102.37	данные отсутствуют	данные отсутствуют
2931	752733.66	1285977.65	данные отсутствуют	данные отсутствуют
2932	752754.95	1285919.86	данные отсутствуют	данные отсутствуют
2933	752712.36	1285849.87	данные отсутствуют	данные отсутствуют
2934	752694.11	1285846.83	данные отсутствуют	данные отсутствуют
2935	752648.48	1285883.34	данные отсутствуют	данные отсутствуют
2936	752636.31	1285855.95	данные отсутствуют	данные отсутствуют
2937	752593.72	1285786	данные отсутствуют	данные отсутствуют
2938	752538.96	1285658.22	данные отсутствуют	данные отсутствуют
2939	752524.57	1285616.86	данные отсутствуют	данные отсутствуют
2940	752374.9	1285741.1	данные отсутствуют	данные отсутствуют

Государственный регистратор		ФГИС ЕГРН
полное наименование должности	подпись	инициалы, фамилия

М.П.

<b>Земельный участок</b>			
(вид объекта недвижимости)			
Лист №	Раздела <b>3.2</b>	Всего листов раздела <b>3.2</b> : ____	Всего разделов: ____
Всего листов выписки: ____			
<b>30.09.2021 № 99/2021/420694959</b>			
Кадастровый номер:		<b>02:22:000000:284(единое землепользование)</b>	

Сведения о характерных точках границы земельного участка				
Система координат				
Зона №				
Номер точки	Координаты		Описание закрепления на местности	Средняя квадратическая погрешность определения координат характерных точек границ земельного участка, м
	X	Y		
1	2	3	4	5
2941	752334.36	1285786	данные отсутствуют	данные отсутствуют
2942	752272.04	1285849.94	данные отсутствуют	данные отсутствуют
2943	752212.66	1285918.45	данные отсутствуют	данные отсутствуют
2944	752168.61	1285964.14	данные отсутствуют	данные отсутствуют
2945	751986.52	1286223.76	данные отсутствуют	данные отсутствуют
2946	751821.86	1286494.61	данные отсутствуют	данные отсутствуют
2947	751742.1	1286626.75	данные отсутствуют	данные отсутствуют
2948	751656.37	1286815.06	данные отсутствуют	данные отсутствуют
2949	751583.53	1286980.9	данные отсутствуют	данные отсутствуют
2950	751471.86	1287232.16	данные отсутствуют	данные отсутствуют
2951	751424.27	1287338.28	данные отсутствуют	данные отсутствуют
2952	751386.35	1287308.7	данные отсутствуют	данные отсутствуют
2953	751429.39	1287218.7	данные отсутствуют	данные отсутствуют
2954	751631.01	1286760.22	данные отсутствуют	данные отсутствуют
2955	751733.21	1286542.02	данные отсутствуют	данные отсутствуют

Государственный регистратор		ФГИС ЕГРН
полное наименование должности	подпись	инициалы, фамилия

М.П.

Раздел 3.2

Выписка из Единого государственного реестра недвижимости об объекте недвижимости  
Описание местоположения земельного участка

<b>Земельный участок</b>			
(вид объекта недвижимости)			
Лист №	Раздела <b>3.2</b>	Всего листов раздела <b>3.2</b> : ____	Всего разделов: ____
Всего листов выписки: ____			
<b>30.09.2021 № 99/2021/420694959</b>			
Кадастровый номер:		<b>02:22:000000:284(единое землепользование)</b>	

Сведения о характерных точках границы земельного участка				
Система координат				
Зона №				
Номер точки	Координаты		Описание закрепления на местности	Средняя квадратическая погрешность определения координат характерных точек границ земельного участка, м
	X	Y		
1	2	3	4	5
2956	751918.26	1286238.19	данные отсутствуют	данные отсутствуют
2957	752133.7	1285928.85	данные отсутствуют	данные отсутствуют
2958	752249.71	1285801.79	данные отсутствуют	данные отсутствуют
2959	752362.95	1285691.31	данные отсутствуют	данные отсутствуют
2960	752539.72	1285542.18	данные отсутствуют	данные отсутствуют
2961	752578.94	1285569.71	данные отсутствуют	данные отсутствуют
2962	752603.25	1285650.02	данные отсутствуют	данные отсутствуют
2963	752606.42	1285657.14	данные отсутствуют	данные отсутствуют
2964	752628.21	1285674.38	данные отсутствуют	данные отсутствуют
2965	752639.48	1285688.57	данные отсутствуют	данные отсутствуют
2966	752618.39	1285692.72	данные отсутствуют	данные отсутствуют
2967	752634.02	1285741.05	данные отсутствуют	данные отсутствуют
2968	752685.13	1285726.5	данные отсутствуют	данные отсутствуют
2969	752671.25	1285682.31	данные отсутствуют	данные отсутствуют
2970	752646.55	1285687.18	данные отсутствуют	данные отсутствуют

Государственный регистратор		ФГИС ЕГРН
полное наименование должности	подпись	инициалы, фамилия

М.П.

Выписка из Единого государственного реестра недвижимости об объекте недвижимости  
Описание местоположения земельного участка

<b>Земельный участок</b>			
(вид объекта недвижимости)			
Лист №	Раздела <b>3.2</b>	Всего листов раздела <b>3.2</b> : ____	Всего разделов: ____
Всего листов выписки: ____			
<b>30.09.2021 № 99/2021/420694959</b>			
Кадастровый номер:		<b>02:22:000000:284(единое землепользование)</b>	

Сведения о характерных точках границы земельного участка				
Система координат				
Зона №				
Номер точки	Координаты		Описание закрепления на местности	Средняя квадратическая погрешность определения координат характерных точек границ земельного участка, м
	X	Y		
1	2	3	4	5
2971	752632.18	1285669.88	данные отсутствуют	данные отсутствуют
2972	752612.77	1285654.24	данные отсутствуют	данные отсутствуют
2973	752610	1285649.27	данные отсутствуют	данные отсутствуют
2974	752587.5	1285575.72	данные отсутствуют	данные отсутствуют
2975	753809.7	1288690.82	данные отсутствуют	данные отсутствуют
2976	753807.42	1288492.47	данные отсутствуют	данные отсутствуют
2977	753772.39	1287620.26	данные отсутствуют	данные отсутствуют
2978	753695.61	1287646.28	данные отсутствуют	данные отсутствуют
2979	753617.2	1287663.42	данные отсутствуют	данные отсутствуют
2980	753589.78	1287667.71	данные отсутствуют	данные отсутствуют
2981	753558.08	1287685.53	данные отсутствуют	данные отсутствуют
2982	753468.26	1287740.86	данные отсутствуют	данные отсутствуют
2983	753418.28	1287771.46	данные отсутствуют	данные отсутствуют
2984	753474.58	1287882.78	данные отсутствуют	данные отсутствуют
2985	753478.74	1287952.09	данные отсутствуют	данные отсутствуют

Государственный регистратор		ФГИС ЕГРН
полное наименование должности	подпись	инициалы, фамилия

М.П.

Раздел 3.2

Выписка из Единого государственного реестра недвижимости об объекте недвижимости  
Описание местоположения земельного участка

<b>Земельный участок</b>			
(вид объекта недвижимости)			
Лист №	Раздела <b>3.2</b>	Всего листов раздела <b>3.2</b> : ____	Всего разделов: ____
Всего листов выписки: ____			
<b>30.09.2021 № 99/2021/420694959</b>			
Кадастровый номер:		<b>02:22:000000:284(единое землепользование)</b>	

Сведения о характерных точках границы земельного участка				
Система координат				
Зона №				
Номер точки	Координаты		Описание закрепления на местности	Средняя квадратическая погрешность определения координат характерных точек границ земельного участка, м
	X	Y		
1	2	3	4	5
2986	753506.57	1288011.02	данные отсутствуют	данные отсутствуют
2987	753387.44	1288111.73	данные отсутствуют	данные отсутствуют
2988	753530.12	1288715.37	данные отсутствуют	данные отсутствуют
2989	753451.76	1287861.39	626003000000	2.5
2990	753449.77	1287856.8	626003000000	2.5
2991	753445.18	1287858.77	626003000000	2.5
2992	753447.17	1287863.36	данные отсутствуют	данные отсутствуют
2993	752914.09	1288567.66	данные отсутствуют	данные отсутствуют
2994	752967.05	1288637.48	данные отсутствуют	данные отсутствуют
2995	752967.72	1288638.3	данные отсутствуют	данные отсутствуют
2996	753120.24	1288798.69	данные отсутствуют	данные отсутствуют
2997	748894.38	1286246.81	данные отсутствуют	данные отсутствуют
2998	748838.19	1286215.33	данные отсутствуют	данные отсутствуют
2999	748742.09	1286433.92	данные отсутствуют	данные отсутствуют
3000	748643.62	1286644.91	данные отсутствуют	данные отсутствуют

Государственный регистратор		ФГИС ЕГРН
полное наименование должности	подпись	инициалы, фамилия

М.П.

<b>Земельный участок</b>			
(вид объекта недвижимости)			
Лист №	Раздела <b>3.2</b>	Всего листов раздела <b>3.2</b> : ____	Всего разделов: ____
Всего листов выписки: ____			
<b>30.09.2021 № 99/2021/420694959</b>			
Кадастровый номер:		<b>02:22:000000:284(единое землепользование)</b>	

Сведения о характерных точках границы земельного участка				
Система координат				
Зона №				
Номер точки	Координаты		Описание закрепления на местности	Средняя квадратическая погрешность определения координат характерных точек границ земельного участка, м
	X	Y		
1	2	3	4	5
3001	748599.08	1286752.74	данные отсутствуют	данные отсутствуют
3002	748533.44	1286858.23	данные отсутствуют	данные отсутствуют
3003	748514.11	1286898.67	данные отсутствуют	данные отсутствуют
3004	748433.23	1286995.95	данные отсутствуют	данные отсутствуют
3005	748371.69	1287064.52	данные отсутствуют	данные отсутствуют
3006	748279.1	1287174.7	данные отсутствуют	данные отсутствуют
3007	748166.57	1287283.71	данные отсутствуют	данные отсутствуют
3008	748065.77	1287370.44	данные отсутствуют	данные отсутствуют
3009	747990.76	1287459.53	данные отсутствуют	данные отсутствуют
3010	747908.71	1287572.05	данные отсутствуют	данные отсутствуют
3011	747839.55	1287712.7	данные отсутствуют	данные отсутствуют
3012	747702.41	1287895.55	данные отсутствуют	данные отсутствуют
3013	747595.75	1288026.83	данные отсутствуют	данные отсутствуют
3014	747430.43	1288247.02	данные отсутствуют	данные отсутствуют
3015	748624.66	1286768.61	данные отсутствуют	данные отсутствуют

Государственный регистратор		ФГИС ЕГРН
полное наименование должности	подпись	инициалы, фамилия

М.П.

Раздел 3.2

Выписка из Единого государственного реестра недвижимости об объекте недвижимости  
Описание местоположения земельного участка

<b>Земельный участок</b>			
(вид объекта недвижимости)			
Лист №	Раздела <b>3.2</b>	Всего листов раздела <b>3.2</b> : ____	Всего разделов: ____
Всего листов выписки: ____			
<b>30.09.2021 № 99/2021/420694959</b>			
Кадастровый номер:		<b>02:22:000000:284(единое землепользование)</b>	

Сведения о характерных точках границы земельного участка				
Система координат				
Зона №				
Номер точки	Координаты		Описание закрепления на местности	Средняя квадратическая погрешность определения координат характерных точек границ земельного участка, м
	X	Y		
1	2	3	4	5
3016	755400.73	1287062.39	данные отсутствуют	данные отсутствуют
3017	755380.83	1287062	данные отсутствуют	данные отсутствуют
3018	755369.05	1287062.91	данные отсутствуют	данные отсутствуют
3019	755369.03	1287062.91	данные отсутствуют	данные отсутствуют
3020	755357.47	1287066.54	данные отсутствуют	данные отсутствуют
3021	755357.46	1287066.55	данные отсутствуют	данные отсутствуют
3022	755342.53	1287073.11	данные отсутствуют	данные отсутствуют
3023	755322.58	1287075.83	данные отсутствуют	данные отсутствуют
3024	755306.71	1287079.68	данные отсутствуют	данные отсутствуют
3025	755286.05	1287086.18	данные отсутствуют	данные отсутствуют
3026	755255.32	1287089.91	данные отсутствуют	данные отсутствуют
3027	755255.3	1287089.91	данные отсутствуют	данные отсутствуют
3028	755238.5	1287095.09	данные отсутствуют	данные отсутствуют
3029	755238.49	1287095.1	данные отсутствуют	данные отсутствуют
3030	755228	1287099.7	данные отсутствуют	данные отсутствуют

Государственный регистратор		ФГИС ЕГРН
полное наименование должности	подпись	инициалы, фамилия

М.П.

Выписка из Единого государственного реестра недвижимости об объекте недвижимости  
Описание местоположения земельного участка

<b>Земельный участок</b>			
(вид объекта недвижимости)			
Лист №	Раздела <b>3.2</b>	Всего листов раздела <b>3.2</b> : ____	Всего разделов: ____
Всего листов выписки: ____			
<b>30.09.2021 № 99/2021/420694959</b>			
Кадастровый номер:		<b>02:22:000000:284(единое землепользование)</b>	

Сведения о характерных точках границы земельного участка				
Система координат				
Зона №				
Номер точки	Координаты		Описание закрепления на местности	Средняя квадратическая погрешность определения координат характерных точек границ земельного участка, м
	X	Y		
1	2	3	4	5
3031	755195.45	1287111.63	данные отсутствуют	данные отсутствуют
3032	755038.64	1287161.71	данные отсутствуют	данные отсутствуют
3033	755014.85	1287169.41	данные отсутствуют	данные отсутствуют
3034	754980.86	1287180.63	данные отсутствуют	данные отсутствуют
3035	754948.68	1287190.48	данные отсутствуют	данные отсутствуют
3036	754926.48	1287195.47	данные отсутствуют	данные отсутствуют
3037	754893.39	1287204.99	данные отсутствуют	данные отсутствуют
3038	754869.15	1287212.65	данные отсутствуют	данные отсутствуют
3039	754869.14	1287212.66	данные отсутствуют	данные отсутствуют
3040	754840.81	1287226.75	данные отсутствуют	данные отсутствуют
3041	754797.31	1287244.88	данные отсутствуют	данные отсутствуют
3042	754797.29	1287244.88	данные отсутствуют	данные отсутствуют
3043	754785.24	1287252.42	данные отсутствуют	данные отсутствуют
3044	754785.22	1287252.44	данные отсутствуют	данные отсутствуют
3045	754770.62	1287268.62	данные отсутствуют	данные отсутствуют

Государственный регистратор		ФГИС ЕГРН
полное наименование должности	подпись	инициалы, фамилия

М.П.

Раздел 3.2

Выписка из Единого государственного реестра недвижимости об объекте недвижимости  
Описание местоположения земельного участка

<b>Земельный участок</b>			
(вид объекта недвижимости)			
Лист №	Раздела <b>3.2</b>	Всего листов раздела <b>3.2</b> : ____	Всего разделов: ____
Всего листов выписки: ____			
<b>30.09.2021 № 99/2021/420694959</b>			
Кадастровый номер:		<b>02:22:000000:284(единое землепользование)</b>	

Сведения о характерных точках границы земельного участка				
Система координат				
Зона №				
Номер точки	Координаты		Описание закрепления на местности	Средняя квадратическая погрешность определения координат характерных точек границ земельного участка, м
	X	Y		
1	2	3	4	5
3046	754696.94	1287291.35	данные отсутствуют	данные отсутствуют
3047	754682.92	1287229.18	данные отсутствуют	данные отсутствуют
3048	754638.85	1287008.8	данные отсутствуют	данные отсутствуют
3049	754945.43	1286669.07	данные отсутствуют	данные отсутствуют
3050	755362.47	1287033.56	данные отсутствуют	данные отсутствуют
3051	754894.46	1286789.15	данные отсутствуют	данные отсутствуют
3052	755021.9	1286924.31	данные отсутствуют	данные отсутствуют
3053	754936.94	1287007.34	данные отсутствуют	данные отсутствуют
3054	754811.43	1286891.49	данные отсутствуют	данные отсутствуют
3055	747143.05	1289152.32	данные отсутствуют	0.3
3056	747162.59	1289205.86	данные отсутствуют	0.3
3057	747175.84	1289232.93	данные отсутствуют	0.3
3058	747112.99	1289232.93	данные отсутствуют	0.3
3059	747087.03	1289239.76	данные отсутствуют	0.3
3060	747033.75	1289243.86	данные отсутствуют	0.3

Государственный регистратор		ФГИС ЕГРН
полное наименование должности	подпись	инициалы, фамилия

М.П.

<b>Земельный участок</b>			
(вид объекта недвижимости)			
Лист №	Раздела <b>3.2</b>	Всего листов раздела <b>3.2</b> : ____	Всего разделов: ____
Всего листов выписки: ____			
<b>30.09.2021 № 99/2021/420694959</b>			
Кадастровый номер:		<b>02:22:000000:284(единое землепользование)</b>	

Сведения о характерных точках границы земельного участка				
Система координат				
Зона №				
Номер точки	Координаты		Описание закрепления на местности	Средняя квадратическая погрешность определения координат характерных точек границ земельного участка, м
	X	Y		
1	2	3	4	5
3061	746964.06	1289243.86	данные отсутствуют	0.3
3062	746882.08	1289246.6	данные отсутствуют	0.3
3063	746806.93	1289241.13	данные отсутствуют	0.3
3064	746738.62	1289234.3	данные отсутствуют	0.3
3065	746679.86	1289230.2	данные отсутствуют	0.3
3066	746645.7	1289226.1	данные отсутствуют	0.3
3067	746647.07	1289205.61	данные отсутствуют	0.3
3068	746673.03	1289187.84	данные отсутствуют	0.3
3069	746689.43	1289167.35	данные отсутствуют	0.3
3070	746711.29	1289163.25	данные отсутствуют	0.3
3071	746770.04	1289163.25	данные отсутствуют	0.3
3072	746852.02	1289163.25	данные отсутствуют	0.3
3073	746903.94	1289163.25	данные отсутствуют	0.3
3074	746953.13	1289155.05	данные отсутствуют	0.3
3075	747015.98	1289152.32	данные отсутствуют	0.3

Государственный регистратор		ФГИС ЕГРН
полное наименование должности	подпись	инициалы, фамилия

М.П.

Раздел 3.2

Выписка из Единого государственного реестра недвижимости об объекте недвижимости  
Описание местоположения земельного участка

<b>Земельный участок</b>			
(вид объекта недвижимости)			
Лист №	Раздела <b>3.2</b>	Всего листов раздела <b>3.2</b> : ____	Всего разделов: ____
Всего листов выписки: ____			
<b>30.09.2021 № 99/2021/420694959</b>			
Кадастровый номер:		<b>02:22:000000:284(единое землепользование)</b>	

Сведения о характерных точках границы земельного участка				
Система координат				
Зона №				
Номер точки	Координаты		Описание закрепления на местности	Средняя квадратическая погрешность определения координат характерных точек границ земельного участка, м
	X	Y		
1	2	3	4	5
3076	747054.24	1289144.12	данные отсутствуют	0.3
3077	747085.67	1289146.85	данные отсутствуют	0.3
3078	747123.92	1289153.69	данные отсутствуют	0.3
3079	753903.1	1290823.96	данные отсутствуют	данные отсутствуют
3080	753898.34	1290829.16	данные отсутствуют	данные отсутствуют
3081	753930.13	1290847.56	данные отсутствуют	данные отсутствуют
3082	741879.88	1292955.5	данные отсутствуют	данные отсутствуют
3083	741571.38	1292825.9	данные отсутствуют	данные отсутствуют
3084	741791.92	1292594.5	данные отсутствуют	данные отсутствуют
3085	741075.31	1292431.21	данные отсутствуют	данные отсутствуют
3086	740786.6	1292869.43	данные отсутствуют	данные отсутствуют
3087	740748.08	1292927.9	данные отсутствуют	данные отсутствуют
3088	740722.99	1292965.99	данные отсутствуют	данные отсутствуют
3089	740605.69	1293144.04	данные отсутствуют	данные отсутствуют
3090	740586.36	1293218.57	данные отсутствуют	данные отсутствуют

Государственный регистратор		ФГИС ЕГРН
полное наименование должности	подпись	инициалы, фамилия

М.П.



Выписка из Единого государственного реестра недвижимости об объекте недвижимости  
Описание местоположения земельного участка

<b>Земельный участок</b>			
(вид объекта недвижимости)			
Лист №	Раздела <b>3.2</b>	Всего листов раздела <b>3.2</b> : ____	Всего разделов: ____
Всего листов выписки: ____			
<b>30.09.2021 № 99/2021/420694959</b>			
Кадастровый номер:		<b>02:22:000000:284(единое землепользование)</b>	

Сведения о характерных точках границы земельного участка				
Система координат				
Зона №				
Номер точки	Координаты		Описание закрепления на местности	Средняя квадратическая погрешность определения координат характерных точек границ земельного участка, м
	X	Y		
1	2	3	4	5
3091	740556.04	1293335.51	данные отсутствуют	данные отсутствуют
3092	740546.28	1293373.15	данные отсутствуют	данные отсутствуют
3093	740474.32	1293477.83	данные отсутствуют	данные отсутствуют
3094	740472.59	1293480.35	данные отсутствуют	данные отсутствуют
3095	740452.94	1293508.93	данные отсутствуют	данные отсутствуют
3096	740443.82	1293549.99	данные отсутствуют	данные отсутствуют
3097	740457.78	1293550.34	данные отсутствуют	данные отсутствуют
3098	740570.09	1293553.13	данные отсутствуют	данные отсутствуют
3099	740597.37	1293552.47	данные отсутствуют	данные отсутствуют
3100	740597.42	1293552.48	данные отсутствуют	данные отсутствуют
3101	740597.45	1293552.52	данные отсутствуют	данные отсутствуют
3102	740597.46	1293552.53	данные отсутствуют	данные отсутствуют
3103	740608.46	1293584.96	данные отсутствуют	данные отсутствуют
3104	740620.18	1293623.17	данные отсутствуют	данные отсутствуют
3105	740627.17	1293660.63	данные отсутствуют	данные отсутствуют

Государственный регистратор		ФГИС ЕГРН
полное наименование должности	подпись	инициалы, фамилия

М.П.

Раздел 3.2

Выписка из Единого государственного реестра недвижимости об объекте недвижимости  
Описание местоположения земельного участка

<b>Земельный участок</b>			
(вид объекта недвижимости)			
Лист №	Раздела <b>3.2</b>	Всего листов раздела <b>3.2</b> : ____	Всего разделов: ____
Всего листов выписки: ____			
<b>30.09.2021 № 99/2021/420694959</b>			
Кадастровый номер:		<b>02:22:000000:284(единое землепользование)</b>	

Сведения о характерных точках границы земельного участка				
Система координат				
Зона №				
Номер точки	Координаты		Описание закрепления на местности	Средняя квадратическая погрешность определения координат характерных точек границ земельного участка, м
	X	Y		
1	2	3	4	5
3106	740640.14	1293691.06	данные отсутствуют	данные отсутствуют
3107	740654.62	1293727.02	данные отсутствуют	данные отсутствуют
3108	740665.59	1293747.98	данные отсутствуют	данные отсутствуют
3109	740671.57	1293753.96	данные отсутствуют	данные отсутствуют
3110	740671.59	1293753.98	данные отсутствуют	данные отсутствуют
3111	740671.6	1293754	данные отсутствуют	данные отсутствуют
3112	740679.09	1293780.45	данные отсутствуют	данные отсутствуют
3113	740686.07	1293796.92	данные отсутствуют	данные отсутствуют
3114	740686.08	1293796.96	данные отсутствуют	данные отсутствуют
3115	740686.08	1293806.45	данные отсутствуют	данные отсутствуют
3116	740686.08	1293806.47	данные отсутствуют	данные отсутствуют
3117	740676.22	1293841.92	данные отсутствуют	данные отсутствуют
3118	740680.64	1293874.3	данные отсутствуют	данные отсутствуют
3119	740687.08	1293910.78	данные отсутствуют	данные отсутствуют
3120	740691.08	1293938.75	данные отсутствуют	данные отсутствуют

Государственный регистратор		ФГИС ЕГРН
полное наименование должности	подпись	инициалы, фамилия

М.П.

<b>Земельный участок</b>			
(вид объекта недвижимости)			
Лист №	Раздела <b>3.2</b>	Всего листов раздела <b>3.2</b> : ____	Всего разделов: ____
Всего листов выписки: ____			
<b>30.09.2021 № 99/2021/420694959</b>			
Кадастровый номер:		<b>02:22:000000:284(единое землепользование)</b>	

Сведения о характерных точках границы земельного участка				
Система координат				
Зона №				
Номер точки	Координаты		Описание закрепления на местности	Средняя квадратическая погрешность определения координат характерных точек границ земельного участка, м
	X	Y		
1	2	3	4	5
3121	740697.29	1293960.11	данные отсутствуют	данные отсутствуют
3122	740706.92	1293997.71	данные отсутствуют	данные отсутствуют
3123	740712.76	1294020.31	данные отсутствуют	данные отсутствуют
3124	740719.11	1294048	данные отсутствуют	данные отсутствуют
3125	740733.84	1294101.07	данные отсутствуют	данные отсутствуют
3126	740742.81	1294127.03	данные отсутствуют	данные отсутствуют
3127	740763.32	1294131.22	данные отсутствуют	данные отсутствуют
3128	740917.22	1294162	данные отсутствуют	данные отсутствуют
3129	741244.55	1294220.97	данные отсутствуют	данные отсутствуют
3130	741255.29	1294196.96	данные отсутствуют	данные отсутствуют
3131	741263.73	1294176.11	данные отсутствуют	данные отсутствуют
3132	741263.73	1294176.09	данные отсутствуют	данные отсутствуют
3133	741270.59	1294165	данные отсутствуют	данные отсутствуют
3134	741270.62	1294164.97	данные отсутствуют	данные отсутствуют
3135	741280.13	1294159.16	данные отсутствуют	данные отсутствуют

Государственный регистратор		ФГИС ЕГРН
полное наименование должности	подпись	инициалы, фамилия

М.П.

Раздел 3.2

Выписка из Единого государственного реестра недвижимости об объекте недвижимости  
Описание местоположения земельного участка

<b>Земельный участок</b>			
(вид объекта недвижимости)			
Лист №	Раздела <b>3.2</b>	Всего листов раздела <b>3.2</b> : ____	Всего разделов: ____
Всего листов выписки: ____			
<b>30.09.2021 № 99/2021/420694959</b>			
Кадастровый номер:		<b>02:22:000000:284(единое землепользование)</b>	

Сведения о характерных точках границы земельного участка				
Система координат				
Зона №				
Номер точки	Координаты		Описание закрепления на местности	Средняя квадратическая погрешность определения координат характерных точек границ земельного участка, м
	X	Y		
1	2	3	4	5
3136	741280.18	1294159.15	данные отсутствуют	данные отсутствуют
3137	741291.01	1294158.62	данные отсутствуют	данные отсутствуют
3138	741291.03	1294158.62	данные отсутствуют	данные отсутствуют
3139	741304.1	1294161.39	данные отсутствуют	данные отсутствуют
3140	741331.58	1294169.84	данные отсутствуют	данные отсутствуют
3141	741358.51	1294179.36	данные отсутствуют	данные отсутствуют
3142	741374.89	1294186.75	данные отсутствуют	данные отсутствуют
3143	741383.35	1294189.91	данные отсутствуют	данные отсутствуют
3144	741396.08	1294190.9	данные отсутствуют	данные отсутствуют
3145	741445.34	1293998.51	данные отсутствуют	данные отсутствуют
3146	741472.32	1293844.72	данные отсутствуют	данные отсутствуют
3147	741574.85	1293569.52	данные отсутствуют	данные отсутствуют
3148	741589.82	1293527.93	данные отсутствуют	данные отсутствуют
3149	741567.91	1293523.54	данные отсутствуют	данные отсутствуют
3150	741667.43	1293245.53	данные отсутствуют	данные отсутствуют

Государственный регистратор		ФГИС ЕГРН
полное наименование должности	подпись	инициалы, фамилия

М.П.

Выписка из Единого государственного реестра недвижимости об объекте недвижимости  
Описание местоположения земельного участка

<b>Земельный участок</b>			
(вид объекта недвижимости)			
Лист №	Раздела <b>3.2</b>	Всего листов раздела <b>3.2</b> : ____	Всего разделов: ____
Всего листов выписки: ____			
<b>30.09.2021 № 99/2021/420694959</b>			
Кадастровый номер:		<b>02:22:000000:284(единое землепользование)</b>	

Сведения о характерных точках границы земельного участка				
Система координат				
Зона №				
Номер точки	Координаты		Описание закрепления на местности	Средняя квадратическая погрешность определения координат характерных точек границ земельного участка, м
	X	Y		
1	2	3	4	5
3151	741696.12	1293187.55	данные отсутствуют	данные отсутствуют
3152	741720.3	1293287.07	данные отсутствуют	данные отсутствуют
3153	741981.99	1292998.4	данные отсутствуют	данные отсутствуют
3154	741973.01	1292994.63	данные отсутствуют	данные отсутствуют
3155	741964.67	1293012.21	данные отсутствуют	данные отсутствуют
3156	741732.34	1293270.06	данные отсутствуют	данные отсутствуют
3157	741723.05	1293136.44	данные отсутствуют	данные отсутствуют
3158	741791.37	1293030.74	данные отсутствуют	данные отсутствуют
3159	741869.69	1292963.72	данные отсутствуют	данные отсутствуют
3160	740976.9	1292670.36	данные отсутствуют	данные отсутствуют
3161	740988.61	1292677.9	данные отсутствуют	данные отсутствуют
3162	740980.81	1292689.91	данные отсутствуют	данные отсутствуют
3163	740969.11	1292682.37	данные отсутствуют	данные отсутствуют
3164	741350.55	1292941.12	данные отсутствуют	данные отсутствуют
3165	741347.33	1292949.1	данные отсутствуют	данные отсутствуют

Государственный регистратор		ФГИС ЕГРН
полное наименование должности	подпись	инициалы, фамилия

М.П.

Раздел 3.2

Выписка из Единого государственного реестра недвижимости об объекте недвижимости  
Описание местоположения земельного участка

<b>Земельный участок</b>			
(вид объекта недвижимости)			
Лист №	Раздела <b>3.2</b>	Всего листов раздела <b>3.2</b> : ____	Всего разделов: ____
Всего листов выписки: ____			
<b>30.09.2021 № 99/2021/420694959</b>			
Кадастровый номер:		<b>02:22:000000:284(единое землепользование)</b>	

Сведения о характерных точках границы земельного участка				
Система координат				
Зона №				
Номер точки	Координаты		Описание закрепления на местности	Средняя квадратическая погрешность определения координат характерных точек границ земельного участка, м
	X	Y		
1	2	3	4	5
3166	741332.95	1292943.3	данные отсутствуют	данные отсутствуют
3167	741336.17	1292935.32	данные отсутствуют	данные отсутствуют
3168	741451.24	1292928.5	данные отсутствуют	данные отсутствуют
3169	741460.11	1292931.08	данные отсутствуют	данные отсутствуют
3170	741457.55	1292939.94	данные отсутствуют	данные отсутствуют
3171	741453.63	1292938.81	данные отсутствуют	данные отсутствуют
3172	741448.71	1292955.73	данные отсутствуют	данные отсутствуют
3173	741447.75	1292955.46	данные отсутствуют	данные отсутствуют
3174	741452.67	1292938.53	данные отсутствуют	данные отсутствуют
3175	741448.66	1292937.36	данные отсутствуют	данные отсутствуют
3176	741549.59	1292993.66	данные отсутствуют	данные отсутствуют
3177	741549.24	1293000.85	данные отсутствуют	данные отсутствуют
3178	741542.05	1293000.5	данные отсутствуют	данные отсутствуют
3179	741542.4	1292993.31	данные отсутствуют	данные отсутствуют
3180	741651.97	1292978.54	данные отсутствуют	данные отсутствуют

Государственный регистратор		ФГИС ЕГРН
полное наименование должности	подпись	инициалы, фамилия

М.П.

<b>Земельный участок</b>			
(вид объекта недвижимости)			
Лист №	Раздела <b>3.2</b>	Всего листов раздела <b>3.2</b> : ____	Всего разделов: ____
Всего листов выписки: ____			
<b>30.09.2021 № 99/2021/420694959</b>			
Кадастровый номер:		<b>02:22:000000:284(единое землепользование)</b>	

Сведения о характерных точках границы земельного участка				
Система координат				
Зона №				
Номер точки	Координаты		Описание закрепления на местности	Средняя квадратическая погрешность определения координат характерных точек границ земельного участка, м
	X	Y		
1	2	3	4	5
3181	741652.3	1292980.51	данные отсутствуют	данные отсутствуют
3182	741650.33	1292980.84	данные отсутствуют	данные отсутствуют
3183	741650	1292978.87	данные отсутствуют	данные отсутствуют
3184	743750.95	1291447.21	данные отсутствуют	данные отсутствуют
3185	743335.13	1291471.62	данные отсутствуют	данные отсутствуют
3186	743299.94	1291473.88	данные отсутствуют	данные отсутствуют
3187	743305.27	1291633.62	данные отсутствуют	данные отсутствуют
3188	743370.01	1291632.67	данные отсутствуют	данные отсутствуют
3189	743370.01	1291632.71	данные отсутствуют	данные отсутствуют
3190	743352.91	1291636.51	данные отсутствуют	данные отсутствуют
3191	743173.15	1291647.22	данные отсутствуют	данные отсутствуют
3192	743025.79	1291637.65	данные отсутствуют	данные отсутствуют
3193	742920.64	1291600.14	данные отсутствуют	данные отсутствуют
3194	742958.73	1291530.91	данные отсутствуют	данные отсутствуют
3195	743013.98	1291463.1	данные отсутствуют	данные отсутствуют

Государственный регистратор		ФГИС ЕГРН
полное наименование должности	подпись	инициалы, фамилия

М.П.

Раздел 3.2

Выписка из Единого государственного реестра недвижимости об объекте недвижимости  
Описание местоположения земельного участка

<b>Земельный участок</b>			
(вид объекта недвижимости)			
Лист №	Раздела <b>3.2</b>	Всего листов раздела <b>3.2</b> : ____	Всего разделов: ____
Всего листов выписки: ____			
<b>30.09.2021 № 99/2021/420694959</b>			
Кадастровый номер:		<b>02:22:000000:284(единое землепользование)</b>	

Сведения о характерных точках границы земельного участка				
Система координат				
Зона №				
Номер точки	Координаты		Описание закрепления на местности	Средняя квадратическая погрешность определения координат характерных точек границ земельного участка, м
	X	Y		
1	2	3	4	5
3196	743047.63	1291470.74	данные отсутствуют	данные отсутствуют
3197	743750.95	1291428.94	данные отсутствуют	данные отсутствуют
3198	742943.59	1291598.53	данные отсутствуют	данные отсутствуют
3199	742942.26	1291600.02	данные отсутствуют	данные отсутствуют
3200	742940.77	1291598.69	данные отсутствуют	данные отсутствуют
3201	742942.1	1291597.2	данные отсутствуют	данные отсутствуют
3202	743390.58	1291628.14	данные отсутствуют	данные отсутствуют
3203	743390.58	1291628.1	данные отсутствуют	данные отсутствуют
3204	743444.07	1291541.73	данные отсутствуют	данные отсутствуют
3205	743726.18	1291489.86	данные отсутствуют	данные отсутствуют
3206	743675.06	1291540.66	данные отсутствуют	данные отсутствуют
3207	743616.13	1291553.06	данные отсутствуют	данные отсутствуют
3208	743526.25	1291598	данные отсутствуют	данные отсутствуют
3209	743937.27	1291187.26	данные отсутствуют	данные отсутствуют
3210	743834.95	1291336.73	данные отсутствуют	данные отсутствуют

Государственный регистратор		ФГИС ЕГРН
полное наименование должности	подпись	инициалы, фамилия

М.П.

Выписка из Единого государственного реестра недвижимости об объекте недвижимости  
Описание местоположения земельного участка

<b>Земельный участок</b>			
(вид объекта недвижимости)			
Лист №	Раздела <b>3.2</b>	Всего листов раздела <b>3.2</b> : ____	Всего разделов: ____
Всего листов выписки: ____			
<b>30.09.2021 № 99/2021/420694959</b>			
Кадастровый номер:		<b>02:22:000000:284(единое землепользование)</b>	

Сведения о характерных точках границы земельного участка				
Система координат				
Зона №				
Номер точки	Координаты		Описание закрепления на местности	Средняя квадратическая погрешность определения координат характерных точек границ земельного участка, м
	X	Y		
1	2	3	4	5
3211	743827.53	1291342.99	данные отсутствуют	данные отсутствуют
3212	743815.5	1291353.59	данные отсутствуют	данные отсутствуют
3213	743815.49	1291353.6	данные отсутствуют	данные отсутствуют
3214	743814.8	1291354.39	данные отсутствуют	данные отсутствуют
3215	743798.74	1291359.74	данные отсутствуют	данные отсутствуют
3216	743769.83	1291360.54	данные отсутствуют	данные отсутствуют
3217	743743.34	1291348.5	данные отсутствуют	данные отсутствуют
3218	743724.12	1291335.15	данные отсутствуют	данные отсутствуют
3219	743708.77	1291277.58	данные отсутствуют	данные отсутствуют
3220	743704.93	1291220.03	данные отсутствуют	данные отсутствуют
3221	743708.77	1291181.66	данные отсутствуют	данные отсутствуют
3222	743724.12	1291127.94	данные отсутствуют	данные отсутствуют
3223	743727.96	1291112.59	данные отсутствуют	данные отсутствуют
3224	743754.82	1291089.57	данные отсутствуют	данные отсутствуют
3225	743789.35	1291066.54	данные отсутствуют	данные отсутствуют

Государственный регистратор		ФГИС ЕГРН
полное наименование должности	подпись	инициалы, фамилия

М.П.

Раздел 3.2

Выписка из Единого государственного реестра недвижимости об объекте недвижимости  
Описание местоположения земельного участка

<b>Земельный участок</b>			
(вид объекта недвижимости)			
Лист №	Раздела <b>3.2</b>	Всего листов раздела <b>3.2</b> : ____	Всего разделов: ____
Всего листов выписки: ____			
<b>30.09.2021 № 99/2021/420694959</b>			
Кадастровый номер:		<b>02:22:000000:284(единое землепользование)</b>	

Сведения о характерных точках границы земельного участка				
Система координат				
Зона №				
Номер точки	Координаты		Описание закрепления на местности	Средняя квадратическая погрешность определения координат характерных точек границ земельного участка, м
	X	Y		
1	2	3	4	5
3226	743850.75	1291051.2	данные отсутствуют	данные отсутствуют
3227	743839.23	1291016.66	данные отсутствуют	данные отсутствуют
3228	743866.09	1290970.61	данные отсутствуют	данные отсутствуют
3229	743912.14	1290974.45	данные отсутствуют	данные отсутствуют
3230	743931.33	1290993.63	данные отсутствуют	данные отсутствуют
3231	743946.67	1291028.18	данные отсутствуют	данные отсутствуют
3232	743958.19	1291116.43	данные отсутствуют	данные отсутствуют
3233	742626.69	1290888.12	данные отсутствуют	0.3
3234	742924.07	1290611.84	данные отсутствуют	0.3
3235	743152.91	1290487.75	данные отсутствуют	данные отсутствуют
3236	743791.1	1290152.5	данные отсутствуют	данные отсутствуют
3237	744085.95	1290075.75	данные отсутствуют	данные отсутствуют
3238	744975.21	1289953.01	данные отсутствуют	данные отсутствуют
3239	745030.67	1289993.34	данные отсутствуют	данные отсутствуют
3240	745455.85	1289914.35	данные отсутствуют	данные отсутствуют

Государственный регистратор		ФГИС ЕГРН
полное наименование должности	подпись	инициалы, фамилия

М.П.

<b>Земельный участок</b>			
(вид объекта недвижимости)			
Лист №	Раздела <b>3.2</b>	Всего листов раздела <b>3.2</b> : ____	Всего разделов: ____
Всего листов выписки: ____			
<b>30.09.2021 № 99/2021/420694959</b>			
Кадастровый номер:		<b>02:22:000000:284(единое землепользование)</b>	

Сведения о характерных точках границы земельного участка				
Система координат				
Зона №				
Номер точки	Координаты		Описание закрепления на местности	Средняя квадратическая погрешность определения координат характерных точек границ земельного участка, м
	X	Y		
1	2	3	4	5
3241	745838.84	1289766.22	данные отсутствуют	данные отсутствуют
3242	745910.57	1289729.07	данные отсутствуют	данные отсутствуют
3243	746097.42	1289593.06	данные отсутствуют	данные отсутствуют
3244	746147.3	1289683.24	данные отсутствуют	данные отсутствуют
3245	746093.58	1289729.29	данные отсутствуют	данные отсутствуют
3246	746193.64	1289802.08	данные отсутствуют	данные отсутствуют
3247	746154.98	1289857.83	данные отсутствуют	данные отсутствуют
3248	746227.88	1289919.22	данные отсутствуют	данные отсутствуют
3249	746407.54	1289572.81	данные отсутствуют	данные отсутствуют
3250	746335.81	1289367.88	данные отсутствуют	данные отсутствуют
3251	746319.16	1289367.88	данные отсутствуют	данные отсутствуют
3252	746302.51	1289413.99	данные отсутствуют	данные отсутствуют
3253	746016.88	1289588.18	данные отсутствуют	данные отсутствуют
3254	745906.73	1289613.8	данные отсутствуют	данные отсутствуют
3255	745783.77	1289695.77	данные отсутствуют	данные отсутствуют

Государственный регистратор		ФГИС ЕГРН
полное наименование должности	подпись	инициалы, фамилия

М.П.

Раздел 3.2

Выписка из Единого государственного реестра недвижимости об объекте недвижимости  
Описание местоположения земельного участка

<b>Земельный участок</b>			
(вид объекта недвижимости)			
Лист №	Раздела <b>3.2</b>	Всего листов раздела <b>3.2</b> : ____	Всего разделов: ____
Всего листов выписки: ____			
<b>30.09.2021 № 99/2021/420694959</b>			
Кадастровый номер:		<b>02:22:000000:284(единое землепользование)</b>	

Сведения о характерных точках границы земельного участка				
Система координат				
Зона №				
Номер точки	Координаты		Описание закрепления на местности	Средняя квадратическая погрешность определения координат характерных точек границ земельного участка, м
	X	Y		
1	2	3	4	5
3256	745607.1	1289763.1	данные отсутствуют	данные отсутствуют
3257	745405.43	1289796.72	данные отсутствуют	данные отсутствуют
3258	745267.63	1289795.04	данные отсутствуют	данные отсутствуют
3259	745156.71	1289828.65	данные отсутствуют	данные отсутствуют
3260	745010.5	1289919.4	данные отсутствуют	данные отсутствуют
3261	744958.41	1289921.08	данные отсутствуют	данные отсутствуют
3262	744872.7	1289904.27	данные отсутствуют	данные отсутствуют
3263	744555.07	1289926.12	данные отсутствуют	данные отсутствуют
3264	744392.06	1289936.2	данные отсутствуют	данные отсутствуют
3265	744186.93	1289889.96	данные отсутствуют	данные отсутствуют
3266	743948.62	1289930.35	данные отсутствуют	данные отсутствуют
3267	743682.04	1290019.21	данные отсутствуют	данные отсутствуют
3268	743427.57	1290200.97	данные отсутствуют	данные отсутствуют
3269	743221.58	1290386.77	данные отсутствуют	данные отсутствуют
3270	742809.59	1290556.41	данные отсутствуют	данные отсутствуют

Государственный регистратор		ФГИС ЕГРН
полное наименование должности	подпись	инициалы, фамилия

М.П.

Выписка из Единого государственного реестра недвижимости об объекте недвижимости  
Описание местоположения земельного участка

<b>Земельный участок</b>			
(вид объекта недвижимости)			
Лист №	Раздела <b>3.2</b>	Всего листов раздела <b>3.2</b> : ____	Всего разделов: ____
Всего листов выписки: ____			
<b>30.09.2021 № 99/2021/420694959</b>			
Кадастровый номер:		<b>02:22:000000:284(единое землепользование)</b>	

Сведения о характерных точках границы земельного участка				
Система координат				
Зона №				
Номер точки	Координаты		Описание закрепления на местности	Средняя квадратическая погрешность определения координат характерных точек границ земельного участка, м
	X	Y		
1	2	3	4	5
3271	742721.03	1290635.91	данные отсутствуют	данные отсутствуют
3272	742577.01	1290836.47	данные отсутствуют	данные отсутствуют
3273	742511.93	1290891.95	данные отсутствуют	данные отсутствуют
3274	742570.61	1290965.56	данные отсутствуют	данные отсутствуют
3275	746224.3	1289901.94	данные отсутствуют	данные отсутствуют
3276	746224.88	1289903.86	данные отсутствуют	данные отсутствуют
3277	746218.18	1289905.88	данные отсутствуют	данные отсутствуют
3278	746217.6	1289903.96	данные отсутствуют	данные отсутствуют
3279	742575.62	1291484.63	данные отсутствуют	0.3
3280	742575.88	1291520.96	данные отсутствуют	0.3
3281	742562.71	1291538.86	данные отсутствуют	0.3
3282	742495.56	1291567.27	данные отсутствуют	0.3
3283	742397.43	1291613.76	данные отсутствуют	0.3
3284	742273.46	1291683.48	данные отсутствуют	0.3
3285	742146.92	1291742.88	данные отсутствуют	0.3

Государственный регистратор		ФГИС ЕГРН
полное наименование должности	подпись	инициалы, фамилия

М.П.

Раздел 3.2

Выписка из Единого государственного реестра недвижимости об объекте недвижимости  
Описание местоположения земельного участка

<b>Земельный участок</b>			
(вид объекта недвижимости)			
Лист №	Раздела <b>3.2</b>	Всего листов раздела <b>3.2</b> : ____	Всего разделов: ____
Всего листов выписки: ____			
<b>30.09.2021 № 99/2021/420694959</b>			
Кадастровый номер:		<b>02:22:000000:284(единое землепользование)</b>	

Сведения о характерных точках границы земельного участка				
Система координат				
Зона №				
Номер точки	Координаты		Описание закрепления на местности	Средняя квадратическая погрешность определения координат характерных точек границ земельного участка, м
	X	Y		
1	2	3	4	5
3286	741955.81	1291851.35	данные отсутствуют	0.3
3287	741880.92	1291910.74	данные отсутствуют	0.3
3288	741914.49	1291856.51	данные отсутствуют	0.3
3289	742025.54	1291773.87	данные отсутствуют	0.3
3290	742165	1291701.56	данные отсутствуют	0.3
3291	742294.12	1291637	данные отсутствуют	0.3
3292	742997.68	1291837.68	данные отсутствуют	0.3
3293	743029.78	1291848.38	данные отсутствуют	0.3
3294	743031.92	1291897.6	данные отсутствуют	0.3
3295	742991.26	1291959.66	данные отсутствуют	0.3
3296	742967.7	1291994.25	данные отсутствуют	0.3
3297	742913.96	1292048	данные отсутствуют	0.3
3298	742867.38	1292073.08	данные отсутствуют	0.3
3299	742833.34	1292078.45	данные отсутствуют	0.3
3300	742797.51	1292074.87	данные отсутствуют	0.3

Государственный регистратор		ФГИС ЕГРН
полное наименование должности	подпись	инициалы, фамилия

М.П.

<b>Земельный участок</b>			
(вид объекта недвижимости)			
Лист №	Раздела <b>3.2</b>	Всего листов раздела <b>3.2</b> : ____	Всего разделов: ____
Всего листов выписки: ____			
<b>30.09.2021 № 99/2021/420694959</b>			
Кадастровый номер:		<b>02:22:000000:284(единое землепользование)</b>	

Сведения о характерных точках границы земельного участка				
Система координат				
Зона №				
Номер точки	Координаты		Описание закрепления на местности	Средняя квадратическая погрешность определения координат характерных точек границ земельного участка, м
	X	Y		
1	2	3	4	5
3301	742774.22	1292065.91	данные отсутствуют	0.3
3302	742758.09	1292042.62	данные отсутствуют	0.3
3303	742740.18	1292024.71	данные отсутствуют	0.3
3304	742720.47	1291967.38	данные отсутствуют	0.3
3305	742734.8	1291915.42	данные отсутствуют	0.3
3306	742745.16	1291897.6	данные отсутствуют	0.3
3307	742770.84	1291884.76	данные отсутствуют	0.3
3308	742815.78	1291850.52	данные отсутствуют	0.3
3309	742894.96	1291829.12	данные отсутствуют	0.3
3310	742931.34	1291831.26	данные отсутствуют	0.3
3311	742871.42	1291300.55	данные отсутствуют	0.3
3312	742913.93	1291352.92	данные отсутствуют	0.3
3313	742874.29	1291397.04	данные отсутствуют	0.3
3314	742838.3	1291458.83	данные отсутствуют	0.3
3315	742677.39	1291563.39	данные отсутствуют	0.3

Государственный регистратор		ФГИС ЕГРН
полное наименование должности	подпись	инициалы, фамилия

М.П.

Раздел 3.2

Выписка из Единого государственного реестра недвижимости об объекте недвижимости  
Описание местоположения земельного участка

<b>Земельный участок</b>			
(вид объекта недвижимости)			
Лист №	Раздела <b>3.2</b>	Всего листов раздела <b>3.2</b> : ____	Всего разделов: ____
Всего листов выписки: ____			
<b>30.09.2021 № 99/2021/420694959</b>			
Кадастровый номер:		<b>02:22:000000:284(единое землепользование)</b>	

Сведения о характерных точках границы земельного участка				
Система координат				
Зона №				
Номер точки	Координаты		Описание закрепления на местности	Средняя квадратическая погрешность определения координат характерных точек границ земельного участка, м
	X	Y		
1	2	3	4	5
3316	742573.73	1291611.71	данные отсутствуют	0.3
3317	742534.15	1291632.36	данные отсутствуют	0.3
3318	742432.03	1291684.32	данные отсутствуют	0.3
3319	742335.29	1291720.15	данные отсутствуют	0.3
3320	742267.21	1291747.02	данные отсутствуют	0.3
3321	742177.64	1291800.77	данные отсутствуют	0.3
3322	742123.89	1291872.43	данные отсутствуют	0.3
3323	741984.15	1291976.34	данные отсутствуют	0.3
3324	741849.78	1292060.54	данные отсутствуют	0.3
3325	741817.54	1292073.08	данные отсутствуют	0.3
3326	741806.79	1292119.66	данные отсутствуют	0.3
3327	741794.25	1292151.91	данные отсутствуют	0.3
3328	741718.22	1292192.24	данные отсутствуют	0.3
3329	741700.14	1292171.58	данные отсутствуют	0.3
3330	741671.74	1292140.59	данные отсутствуют	0.3

Государственный регистратор		ФГИС ЕГРН
полное наименование должности	подпись	инициалы, фамилия

М.П.



Выписка из Единого государственного реестра недвижимости об объекте недвижимости  
Описание местоположения земельного участка

<b>Земельный участок</b>			
(вид объекта недвижимости)			
Лист №	Раздела <b>3.2</b>	Всего листов раздела <b>3.2</b> : ____	Всего разделов: ____
Всего листов выписки: ____			
<b>30.09.2021 № 99/2021/420694959</b>			
Кадастровый номер:		<b>02:22:000000:284(единое землепользование)</b>	

Сведения о характерных точках границы земельного участка				
Система координат				
Зона №				
Номер точки	Координаты		Описание закрепления на местности	Средняя квадратическая погрешность определения координат характерных точек границ земельного участка, м
	X	Y		
1	2	3	4	5
3331	741669.15	1292104.43	данные отсутствуют	0.3
3332	741676.9	1292073.44	данные отсутствуют	0.3
3333	741718.22	1292052.78	данные отсутствуют	0.3
3334	741749.21	1292037.29	данные отсутствуют	0.3
3335	741780.2	1292039.87	данные отсутствуют	0.3
3336	741857.68	1291985.64	данные отсутствуют	0.3
3337	741922.24	1291926.24	данные отсутствуют	0.3
3338	742025.54	1291866.84	данные отсутствуют	0.3
3339	742131.43	1291799.7	данные отсутствуют	0.3
3340	742224.4	1291740.3	данные отсутствуют	0.3
3341	742294.12	1291693.81	данные отсутствуют	0.3
3342	742371.6	1291667.99	данные отсутствуют	0.3
3343	742449.08	1291634.42	данные отсутствуют	0.3
3344	742557.54	1291569.85	данные отсутствуют	0.3
3345	742674.67	1291494.82	данные отсутствуют	0.3

Государственный регистратор		ФГИС ЕГРН
полное наименование должности	подпись	инициалы, фамилия

М.П.

Раздел 3.2

Выписка из Единого государственного реестра недвижимости об объекте недвижимости  
Описание местоположения земельного участка

<b>Земельный участок</b>			
(вид объекта недвижимости)			
Лист №	Раздела <b>3.2</b>	Всего листов раздела <b>3.2</b> : ____	Всего разделов: ____
Всего листов выписки: ____			
<b>30.09.2021 № 99/2021/420694959</b>			
Кадастровый номер:		<b>02:22:000000:284(единое землепользование)</b>	

Сведения о характерных точках границы земельного участка				
Система координат				
Зона №				
Номер точки	Координаты		Описание закрепления на местности	Средняя квадратическая погрешность определения координат характерных точек границ земельного участка, м
	X	Y		
1	2	3	4	5
3346	742805.71	1291423.52	данные отсутствуют	0.3
3347	742848.49	1291355.63	данные отсутствуют	0.3
3348	742813.21	1291355.5	данные отсутствуют	0.3
3349	742660.84	1291407.15	данные отсутствуют	0.3
3350	742516.18	1291458.91	данные отсутствуют	0.3
3351	742325.11	1291554.36	данные отсутствуют	0.3
3352	742226.98	1291618.92	данные отсутствуют	0.3
3353	742131.43	1291686.07	данные отсутствуют	0.3
3354	741986.8	1291768.71	данные отсутствуют	0.3
3355	741852.51	1291859.09	данные отсутствуют	0.3
3356	741746.63	1291918.49	данные отсутствуют	0.3
3357	741614.92	1292037.29	данные отсутствуют	0.3
3358	741509.04	1292109.6	данные отсутствуют	0.3
3359	741416.07	1292233.56	данные отсутствуют	0.3
3360	741394.83	1292203.62	данные отсутствуют	0.3

Государственный регистратор		ФГИС ЕГРН
полное наименование должности	подпись	инициалы, фамилия

М.П.

<b>Земельный участок</b>			
(вид объекта недвижимости)			
Лист №	Раздела <b>3.2</b>	Всего листов раздела <b>3.2</b> : ____	Всего разделов: ____
Всего листов выписки: ____			
<b>30.09.2021 № 99/2021/420694959</b>			
Кадастровый номер:		<b>02:22:000000:284(единое землепользование)</b>	

Сведения о характерных точках границы земельного участка				
Система координат				
Зона №				
Номер точки	Координаты		Описание закрепления на местности	Средняя квадратическая погрешность определения координат характерных точек границ земельного участка, м
	X	Y		
1	2	3	4	5
3361	741407.67	1292158.68	данные отсутствуют	0.3
3362	741403.39	1292145.84	данные отсутствуют	0.3
3363	741403.39	1292137.28	данные отсутствуют	0.3
3364	741433.35	1292113.74	данные отсутствуют	0.3
3365	741465.45	1292094.48	данные отсутствуют	0.3
3366	741514.67	1292045.26	данные отсутствуют	0.3
3367	741538.21	1292032.42	данные отсутствуют	0.3
3368	741555.33	1292017.44	данные отсутствуют	0.3
3369	741587.43	1291989.62	данные отсутствуют	0.3
3370	741634.51	1291968.22	данные отсутствуют	0.3
3371	741698.71	1291919	данные отсутствуют	0.3
3372	741752.21	1291878.34	данные отсутствуют	0.3
3373	741769.33	1291852.66	данные отсутствуют	0.3
3374	741797.15	1291822.7	данные отсутствуют	0.3
3375	741818.55	1291805.58	данные отсутствуют	0.3

Государственный регистратор		ФГИС ЕГРН
полное наименование должности	подпись	инициалы, фамилия

М.П.

Раздел 3.2

Выписка из Единого государственного реестра недвижимости об объекте недвижимости  
Описание местоположения земельного участка

<b>Земельный участок</b>			
(вид объекта недвижимости)			
Лист №	Раздела <b>3.2</b>	Всего листов раздела <b>3.2</b> : ____	Всего разделов: ____
Всего листов выписки: ____			
<b>30.09.2021 № 99/2021/420694959</b>			
Кадастровый номер:		<b>02:22:000000:284(единое землепользование)</b>	

Сведения о характерных точках границы земельного участка				
Система координат				
Зона №				
Номер точки	Координаты		Описание закрепления на местности	Средняя квадратическая погрешность определения координат характерных точек границ земельного участка, м
	X	Y		
1	2	3	4	5
3376	741831.39	1291743.52	данные отсутствуют	0.3
3377	741889.17	1291739.24	данные отсутствуют	0.3
3378	741949.09	1291732.82	данные отсутствуют	0.3
3379	741974.77	1291719.98	данные отсутствуют	0.3
3380	741975.72	1291706.04	данные отсутствуют	0.3
3381	741974.77	1291696.44	данные отсутствуют	0.3
3382	741972.63	1291677.18	данные отсутствуют	0.3
3383	741981.19	1291655.78	данные отсутствуют	0.3
3384	742006.87	1291640.8	данные отсутствуют	0.3
3385	742030.41	1291621.54	данные отсутствуют	0.3
3386	742045.39	1291630.1	данные отсутствуют	0.3
3387	742064.65	1291645.08	данные отсутствуют	0.3
3388	742081.77	1291649.36	данные отсутствуют	0.3
3389	742086.05	1291638.66	данные отсутствуют	0.3
3390	742105.31	1291598	данные отсутствуют	0.3

Государственный регистратор		ФГИС ЕГРН
полное наименование должности	подпись	инициалы, фамилия

М.П.

Выписка из Единого государственного реестра недвижимости об объекте недвижимости  
Описание местоположения земельного участка

<b>Земельный участок</b>			
(вид объекта недвижимости)			
Лист №	Раздела <b>3.2</b>	Всего листов раздела <b>3.2</b> : ____	Всего разделов: ____
Всего листов выписки: ____			
<b>30.09.2021 № 99/2021/420694959</b>			
Кадастровый номер:		<b>02:22:000000:284(единое землепользование)</b>	

Сведения о характерных точках границы земельного участка				
Система координат				
Зона №				
Номер точки	Координаты		Описание закрепления на местности	Средняя квадратическая погрешность определения координат характерных точек границ земельного участка, м
	X	Y		
1	2	3	4	5
3391	742124.57	1291587.3	данные отсутствуют	0.3
3392	742158.81	1291557.34	данные отсутствуют	0.3
3393	742216.58	1291542.36	данные отсутствуют	0.3
3394	742259.38	1291525.24	данные отсутствуют	0.3
3395	742327.86	1291512.41	данные отсутствуют	0.3
3396	742409.18	1291469.61	данные отсутствуют	0.3
3397	742492.64	1291450.35	данные отсутствуют	0.3
3398	742511.54	1291442.61	данные отсутствуют	0.3
3399	742516.18	1291422.53	данные отсутствуют	0.3
3400	742501.2	1291405.41	данные отсутствуют	0.3
3401	742494.78	1291390.43	данные отсутствуют	0.3
3402	742546.14	1291386.15	данные отсутствуют	0.3
3403	742588.94	1291388.29	данные отсутствуют	0.3
3404	742621.04	1291386.15	данные отсутствуют	0.3
3405	742723.76	1291354.05	данные отсутствуют	0.3

Государственный регистратор		ФГИС ЕГРН
полное наименование должности	подпись	инициалы, фамилия

М.П.

Раздел 3.2

Выписка из Единого государственного реестра недвижимости об объекте недвижимости  
Описание местоположения земельного участка

<b>Земельный участок</b>			
(вид объекта недвижимости)			
Лист №	Раздела <b>3.2</b>	Всего листов раздела <b>3.2</b> : ____	Всего разделов: ____
Всего листов выписки: ____			
<b>30.09.2021 № 99/2021/420694959</b>			
Кадастровый номер:		<b>02:22:000000:284(единое землепользование)</b>	

Сведения о характерных точках границы земельного участка				
Система координат				
Зона №				
Номер точки	Координаты		Описание закрепления на местности	Средняя квадратическая погрешность определения координат характерных точек границ земельного участка, м
	X	Y		
1	2	3	4	5
3406	742815.78	1291315.53	данные отсутствуют	0.3
3407	744773.59	1290086.14	данные отсутствуют	0.3
3408	744804.29	1290076.55	данные отсутствуют	0.3
3409	744815.8	1290084.22	данные отсутствуют	0.3
3410	744813.88	1290107.25	данные отсутствуют	0.3
3411	744798.53	1290130.27	данные отсутствуют	0.3
3412	744764	1290136.03	данные отсутствуют	0.3
3413	744696.85	1290151.38	данные отсутствуют	0.3
3414	744604.75	1290164.8	данные отсутствуют	0.3
3415	744575.98	1290185.91	данные отсутствуют	0.3
3416	744566.38	1290212.77	данные отсутствуют	0.3
3417	744566.38	1290233.88	данные отсутствуют	0.3
3418	744575.98	1290266.49	данные отсутствуют	0.3
3419	744581.73	1290274.16	данные отсутствуют	0.3
3420	744560.63	1290272.25	данные отсутствуют	0.3

Государственный регистратор		ФГИС ЕГРН
полное наименование должности	подпись	инициалы, фамилия

М.П.

<b>Земельный участок</b>			
(вид объекта недвижимости)			
Лист №	Раздела <b>3.2</b>	Всего листов раздела <b>3.2</b> : ____	Всего разделов: ____
Всего листов выписки: ____			
<b>30.09.2021 № 99/2021/420694959</b>			
Кадастровый номер:		<b>02:22:000000:284(единое землепользование)</b>	

Сведения о характерных точках границы земельного участка				
Система координат				
Зона №				
Номер точки	Координаты		Описание закрепления на местности	Средняя квадратическая погрешность определения координат характерных точек границ земельного участка, м
	X	Y		
1	2	3	4	5
3421	744528.01	1290254.98	данные отсутствуют	0.3
3422	744518.42	1290247.3	данные отсутствуют	0.3
3423	744510.74	1290247.3	данные отсутствуют	0.3
3424	744487.72	1290318.29	данные отсутствуют	0.3
3425	744480.04	1290347.07	данные отсутствуют	0.3
3426	744453.18	1290352.83	данные отсутствуют	0.3
3427	744439.76	1290347.07	данные отсутствуют	0.3
3428	744439.76	1290279.92	данные отсутствуют	0.3
3429	744439.76	1290239.63	данные отсутствуют	0.3
3430	744430.16	1290220.44	данные отсутствуют	0.3
3431	744397.55	1290218.53	данные отсутствуют	0.3
3432	744359.17	1290220.44	данные отсутствуют	0.3
3433	744347.66	1290258.82	данные отсутствуют	0.3
3434	744330.4	1290289.52	данные отсутствуют	0.3
3435	744307.37	1290304.86	данные отсутствуют	0.3

Государственный регистратор		ФГИС ЕГРН
полное наименование должности	подпись	инициалы, фамилия

М.П.

Раздел 3.2

Выписка из Единого государственного реестра недвижимости об объекте недвижимости  
Описание местоположения земельного участка

<b>Земельный участок</b>			
(вид объекта недвижимости)			
Лист №	Раздела <b>3.2</b>	Всего листов раздела <b>3.2</b> : ____	Всего разделов: ____
Всего листов выписки: ____			
<b>30.09.2021 № 99/2021/420694959</b>			
Кадастровый номер:		<b>02:22:000000:284(единое землепользование)</b>	

Сведения о характерных точках границы земельного участка				
Система координат				
Зона №				
Номер точки	Координаты		Описание закрепления на местности	Средняя квадратическая погрешность определения координат характерных точек границ земельного участка, м
	X	Y		
1	2	3	4	5
3436	744261.32	1290308.7	данные отсутствуют	0.3
3437	744276.67	1290331.72	данные отсутствуют	0.3
3438	744318.88	1290324.05	данные отсутствуют	0.3
3439	744351.5	1290324.05	данные отсутствуют	0.3
3440	744386.03	1290320.21	данные отсутствуют	0.3
3441	744395.63	1290343.24	данные отсутствуют	0.3
3442	744366.85	1290354.75	данные отсутствуют	0.3
3443	744353.42	1290381.61	данные отсутствуют	0.3
3444	744341.91	1290391.2	данные отсутствуют	0.3
3445	744332.31	1290408.47	данные отсутствуют	0.3
3446	744322.72	1290446.84	данные отсутствуют	0.3
3447	744288.19	1290446.84	данные отсутствуют	0.3
3448	744211.44	1290456.43	данные отсутствуют	0.3
3449	744113.59	1290485.21	данные отсутствуют	0.3
3450	744057.95	1290527.42	данные отсутствуют	0.3

Государственный регистратор		ФГИС ЕГРН
полное наименование должности	подпись	инициалы, фамилия

М.П.

Выписка из Единого государственного реестра недвижимости об объекте недвижимости  
Описание местоположения земельного участка

<b>Земельный участок</b>			
(вид объекта недвижимости)			
Лист №	Раздела <b>3.2</b>	Всего листов раздела <b>3.2</b> : ____	Всего разделов: ____
Всего листов выписки: ____			
<b>30.09.2021 № 99/2021/420694959</b>			
Кадастровый номер:		<b>02:22:000000:284(единое землепользование)</b>	

Сведения о характерных точках границы земельного участка				
Система координат				
Зона №				
Номер точки	Координаты		Описание закрепления на местности	Средняя квадратическая погрешность определения координат характерных точек границ земельного участка, м
	X	Y		
1	2	3	4	5
3451	744031.09	1290571.55	данные отсутствуют	0.3
3452	743998.48	1290575.38	данные отсутствуют	0.3
3453	743942.84	1290538.93	данные отсутствуют	0.3
3454	743858.42	1290558.12	данные отсутствуют	0.3
3455	743823.89	1290552.36	данные отсутствуют	0.3
3456	743804.7	1290517.83	данные отсутствуют	0.3
3457	743752.9	1290512.07	данные отсутствуют	0.3
3458	743718.36	1290500.56	данные отсутствуют	0.3
3459	743706.85	1290475.62	данные отсутствуют	0.3
3460	743718.36	1290446.84	данные отсутствуют	0.3
3461	743791.27	1290443	данные отсутствуют	0.3
3462	743843.07	1290433.41	данные отсутствуют	0.3
3463	743908.31	1290419.98	данные отсутствуют	0.3
3464	743935.17	1290404.63	данные отсутствуют	0.3
3465	743977.37	1290383.52	данные отсутствуют	0.3

Государственный регистратор		ФГИС ЕГРН
полное наименование должности	подпись	инициалы, фамилия

М.П.

Раздел 3.2

Выписка из Единого государственного реестра недвижимости об объекте недвижимости  
Описание местоположения земельного участка

<b>Земельный участок</b>			
(вид объекта недвижимости)			
Лист №	Раздела <b>3.2</b>	Всего листов раздела <b>3.2</b> : ____	Всего разделов: ____
Всего листов выписки: ____			
<b>30.09.2021 № 99/2021/420694959</b>			
Кадастровый номер:		<b>02:22:000000:284(единое землепользование)</b>	

Сведения о характерных точках границы земельного участка				
Система координат				
Зона №				
Номер точки	Координаты		Описание закрепления на местности	Средняя квадратическая погрешность определения координат характерных точек границ земельного участка, м
	X	Y		
1	2	3	4	5
3466	743967.78	1290347.07	данные отсутствуют	0.3
3467	743939	1290331.72	данные отсутствуют	0.3
3468	743898.71	1290325.97	данные отсутствуют	0.3
3469	743860.34	1290331.72	данные отсутствуют	0.3
3470	743798.95	1290345.15	данные отсутствуют	0.3
3471	743666.56	1290389.28	данные отсутствуют	0.3
3472	743601.33	1290429.57	данные отсутствуют	0.3
3473	743582.14	1290433.41	данные отсутствуют	0.3
3474	743587.9	1290446.84	данные отсутствуют	0.3
3475	743630.11	1290441.08	данные отсутствуют	0.3
3476	743672.32	1290437.25	данные отсутствуют	0.3
3477	743687.67	1290443	данные отсутствуют	0.3
3478	743674.24	1290458.35	данные отсутствуют	0.3
3479	743637.78	1290467.94	данные отсутствуют	0.3
3480	743620.52	1290479.46	данные отсутствуют	0.3

Государственный регистратор		ФГИС ЕГРН
полное наименование должности	подпись	инициалы, фамилия

М.П.

<b>Земельный участок</b>			
(вид объекта недвижимости)			
Лист №	Раздела <b>3.2</b>	Всего листов раздела <b>3.2</b> : ____	Всего разделов: ____
Всего листов выписки: ____			
<b>30.09.2021 № 99/2021/420694959</b>			
Кадастровый номер:		<b>02:22:000000:284(единое землепользование)</b>	

Сведения о характерных точках границы земельного участка				
Система координат				
Зона №				
Номер точки	Координаты		Описание закрепления на местности	Средняя квадратическая погрешность определения координат характерных точек границ земельного участка, м
	X	Y		
1	2	3	4	5
3481	743591.74	1290504.4	данные отсутствуют	0.3
3482	743580.23	1290512.07	данные отсутствуют	0.3
3483	743595.58	1290519.74	данные отсутствуют	0.3
3484	743618.6	1290519.74	данные отсутствуют	0.3
3485	743633.95	1290517.83	данные отсутствуют	0.3
3486	743655.05	1290537.01	данные отсутствуют	0.3
3487	743610.92	1290567.71	данные отсутствуют	0.3
3488	743511.16	1290596.49	данные отсутствуют	0.3
3489	743432.49	1290629.1	данные отсутствуют	0.3
3490	743330.81	1290608	данные отсутствуют	0.3
3491	743290.52	1290621.43	данные отсутствуют	0.3
3492	743269.41	1290661.72	данные отсутствуют	0.3
3493	743263.66	1290694.34	данные отсутствуют	0.3
3494	743232.96	1290713.52	данные отсутствуют	0.3
3495	743192.67	1290719.28	данные отсутствуют	0.3

Государственный регистратор		ФГИС ЕГРН
полное наименование должности	подпись	инициалы, фамилия

М.П.

Раздел 3.2

Выписка из Единого государственного реестра недвижимости об объекте недвижимости  
Описание местоположения земельного участка

<b>Земельный участок</b>			
(вид объекта недвижимости)			
Лист №	Раздела <b>3.2</b>	Всего листов раздела <b>3.2</b> : ____	Всего разделов: ____
Всего листов выписки: ____			
<b>30.09.2021 № 99/2021/420694959</b>			
Кадастровый номер:		<b>02:22:000000:284(единое землепользование)</b>	

Сведения о характерных точках границы земельного участка				
Система координат				
Зона №				
Номер точки	Координаты		Описание закрепления на местности	Средняя квадратическая погрешность определения координат характерных точек границ земельного участка, м
	X	Y		
1	2	3	4	5
3496	743156.22	1290728.87	данные отсутствуют	0.3
3497	743133.19	1290713.52	данные отсутствуют	0.3
3498	743117.85	1290694.34	данные отсутствуют	0.3
3499	743108.25	1290686.66	данные отсутствуют	0.3
3500	743083.31	1290694.34	данные отсутствуют	0.3
3501	743058.37	1290709.69	данные отсутствуют	0.3
3502	743046.86	1290728.87	данные отсутствуют	0.3
3503	743031.51	1290751.9	данные отсутствуют	0.3
3504	742993.14	1290765.32	данные отсутствуют	0.3
3505	742962.44	1290767.24	данные отсутствуют	0.3
3506	742927.9	1290778.76	данные отсутствуют	0.3
3507	742899.13	1290792.19	данные отсутствуют	0.3
3508	742868.43	1290803.7	данные отсутствуют	0.3
3509	742843.49	1290817.13	данные отсутствуют	0.3
3510	742820.46	1290822.88	данные отсутствуют	0.3

Государственный регистратор		ФГИС ЕГРН
полное наименование должности	подпись	инициалы, фамилия

М.П.

Выписка из Единого государственного реестра недвижимости об объекте недвижимости  
Описание местоположения земельного участка

<b>Земельный участок</b>			
(вид объекта недвижимости)			
Лист №	Раздела <b>3.2</b>	Всего листов раздела <b>3.2</b> : ____	Всего разделов: ____
Всего листов выписки: ____			
<b>30.09.2021 № 99/2021/420694959</b>			
Кадастровый номер:		<b>02:22:000000:284(единое землепользование)</b>	

Сведения о характерных точках границы земельного участка				
Система координат				
Зона №				
Номер точки	Координаты		Описание закрепления на местности	Средняя квадратическая погрешность определения координат характерных точек границ земельного участка, м
	X	Y		
1	2	3	4	5
3511	742753.31	1290845.91	данные отсутствуют	0.3
3512	742697.67	1290880.44	данные отсутствуют	0.3
3513	742653.55	1290891.95	данные отсутствуют	0.3
3514	742977.79	1290613.76	данные отсутствуют	0.3
3515	743114.01	1290567.71	данные отсутствуют	0.3
3516	743240.64	1290492.88	данные отсутствуют	0.3
3517	743426.74	1290402.71	данные отсутствуют	0.3
3518	743555.28	1290335.56	данные отсутствуют	0.3
3519	743726.04	1290264.57	данные отсутствуют	0.3
3520	743823.89	1290235.79	данные отсутствуют	0.3
3521	743965.86	1290193.58	данные отсутствуют	0.3
3522	744190.34	1290145.62	данные отсутствуют	0.3
3523	744409.06	1290113	данные отсутствуют	0.3
3524	744501.15	1290093.82	данные отсутствуют	0.3
3525	744520.34	1290093.82	данные отсутствуют	0.3

Государственный регистратор		ФГИС ЕГРН
полное наименование должности	подпись	инициалы, фамилия

М.П.

Раздел 3.2

Выписка из Единого государственного реестра недвижимости об объекте недвижимости  
Описание местоположения земельного участка

<b>Земельный участок</b>			
(вид объекта недвижимости)			
Лист №	Раздела <b>3.2</b>	Всего листов раздела <b>3.2</b> : ____	Всего разделов: ____
Всего листов выписки: ____			
<b>30.09.2021 № 99/2021/420694959</b>			
Кадастровый номер:		<b>02:22:000000:284(единое землепользование)</b>	

Сведения о характерных точках границы земельного участка				
Система координат				
Зона №				
Номер точки	Координаты		Описание закрепления на местности	Средняя квадратическая погрешность определения координат характерных точек границ земельного участка, м
	X	Y		
1	2	3	4	5
3526	744543.36	1290122.6	данные отсутствуют	0.3
3527	744669.99	1290103.41	данные отсутствуют	0.3
3528	744643.39	1290407.55	данные отсутствуют	0.3
3529	744445.51	1290510.15	данные отсутствуют	0.3
3530	744334.23	1290575.39	данные отсутствуют	0.3
3531	744230.63	1290636.78	данные отсутствуют	0.3
3532	744165.39	1290709.69	данные отсутствуют	0.3
3533	744104	1290794.11	данные отсутствуют	0.3
3534	744038.77	1290820.97	данные отсутствуют	0.3
3535	744004.23	1290832.48	данные отсутствуют	0.3
3536	743962.02	1290836.31	данные отсутствуют	0.3
3537	743912.14	1290874.69	данные отсутствуют	0.3
3538	743823.88	1290932.24	данные отсутствуют	0.3
3539	743758.65	1290970.61	данные отсутствуют	0.3
3540	743681.91	1291005.15	данные отсутствуют	0.3

Государственный регистратор		ФГИС ЕГРН
полное наименование должности	подпись	инициалы, фамилия

М.П.

<b>Земельный участок</b>			
(вид объекта недвижимости)			
Лист №	Раздела <b>3.2</b>	Всего листов раздела <b>3.2</b> : ____	Всего разделов: ____
Всего листов выписки: ____			
<b>30.09.2021 № 99/2021/420694959</b>			
Кадастровый номер:		<b>02:22:000000:284(единое землепользование)</b>	

Сведения о характерных точках границы земельного участка				
Система координат				
Зона №				
Номер точки	Координаты		Описание закрепления на местности	Средняя квадратическая погрешность определения координат характерных точек границ земельного участка, м
	X	Y		
1	2	3	4	5
3541	743655.05	1291012.83	данные отсутствуют	0.3
3542	743244.04	1291187.24	данные отсутствуют	0.3
3543	743067.05	1291304.82	данные отсутствуют	0.3
3544	743027.33	1291424.31	данные отсутствуют	0.3
3545	742901.82	1291292.92	данные отсутствуют	0.3
3546	743380.58	1291048.18	данные отсутствуют	0.3
3547	743434.94	1291069.67	данные отсутствуют	0.3
3548	743571.48	1291011.52	данные отсутствуют	0.3
3549	743658.89	1290978.29	данные отсутствуют	0.3
3550	743712.61	1290955.27	данные отсутствуют	0.3
3551	743747.14	1290916.89	данные отсутствуют	0.3
3552	743766.33	1290890.03	данные отсутствуют	0.3
3553	743789.35	1290863.18	данные отсутствуют	0.3
3554	743793.19	1290817.13	данные отсутствуют	0.3
3555	743770.16	1290817.13	данные отсутствуют	0.3

Государственный регистратор		ФГИС ЕГРН
полное наименование должности	подпись	инициалы, фамилия

М.П.

Раздел 3.2

Выписка из Единого государственного реестра недвижимости об объекте недвижимости  
Описание местоположения земельного участка

<b>Земельный участок</b>			
(вид объекта недвижимости)			
Лист №	Раздела <b>3.2</b>	Всего листов раздела <b>3.2</b> : ____	Всего разделов: ____
Всего листов выписки: ____			
<b>30.09.2021 № 99/2021/420694959</b>			
Кадастровый номер:		<b>02:22:000000:284(единое землепользование)</b>	

Сведения о характерных точках границы земельного участка				
Система координат				
Зона №				
Номер точки	Координаты		Описание закрепления на местности	Средняя квадратическая погрешность определения координат характерных точек границ земельного участка, м
	X	Y		
1	2	3	4	5
3556	743666.56	1290851.66	данные отсутствуют	0.3
3557	743597.49	1290870.85	данные отсутствуют	0.3
3558	743539.93	1290913.06	данные отсутствуют	0.3
3559	743463.19	1290955.27	данные отсутствуют	0.3
3560	743325.05	1290982.13	данные отсутствуют	0.3
3561	743259.82	1291005.15	данные отсутствуют	0.3
3562	743225.28	1290997.47	данные отсутствуют	0.3
3563	742786.02	1291160.87	данные отсутствуют	0.3
3564	743049.78	1291003.91	данные отсутствуют	0.3
3565	743211.86	1290943.76	данные отсутствуют	0.3
3566	743292.44	1290924.57	данные отсутствуют	0.3
3567	743401.8	1290897.71	данные отсутствуют	0.3
3568	743457.44	1290888.12	данные отсутствуют	0.3
3569	743568.71	1290784.51	данные отсутствуют	0.3
3570	743593.66	1290726.95	данные отсутствуют	0.3

Государственный регистратор		ФГИС ЕГРН
полное наименование должности	подпись	инициалы, фамилия

М.П.



Выписка из Единого государственного реестра недвижимости об объекте недвижимости  
Описание местоположения земельного участка

<b>Земельный участок</b>			
(вид объекта недвижимости)			
Лист №	Раздела <b>3.2</b>	Всего листов раздела <b>3.2</b> : ____	Всего разделов: ____
Всего листов выписки: ____			
<b>30.09.2021 № 99/2021/420694959</b>			
Кадастровый номер:		<b>02:22:000000:284(единое землепользование)</b>	

Сведения о характерных точках границы земельного участка				
Система координат				
Зона №				
Номер точки	Координаты		Описание закрепления на местности	Средняя квадратическая погрешность определения координат характерных точек границ земельного участка, м
	X	Y		
1	2	3	4	5
3571	743610.92	1290711.6	данные отсутствуют	0.3
3572	743651.21	1290707.77	данные отсутствуют	0.3
3573	743687.67	1290717.36	данные отсутствуют	0.3
3574	743716.45	1290702.01	данные отсутствуют	0.3
3575	743689.59	1290652.13	данные отсутствуют	0.3
3576	743683.83	1290625.27	данные отсутствуют	0.3
3577	743699.18	1290609.92	данные отсутствуют	0.3
3578	743750.98	1290613.76	данные отсутствуют	0.3
3579	743793.19	1290640.62	данные отсутствуют	0.3
3580	743839.24	1290652.13	данные отсутствуют	0.3
3581	743873.77	1290642.54	данные отсутствуют	0.3
3582	743950.51	1290611.84	данные отсутствуют	0.3
3583	743994.64	1290611.84	данные отсутствуют	0.3
3584	744044.52	1290617.6	данные отсутствуют	0.3
3585	744084.82	1290617.6	данные отсутствуют	0.3

Государственный регистратор		ФГИС ЕГРН
полное наименование должности	подпись	инициалы, фамилия

М.П.

Раздел 3.2

Выписка из Единого государственного реестра недвижимости об объекте недвижимости  
Описание местоположения земельного участка

<b>Земельный участок</b>			
(вид объекта недвижимости)			
Лист №	Раздела <b>3.2</b>	Всего листов раздела <b>3.2</b> : ____	Всего разделов: ____
Всего листов выписки: ____			
<b>30.09.2021 № 99/2021/420694959</b>			
Кадастровый номер:		<b>02:22:000000:284(единое землепользование)</b>	

Сведения о характерных точках границы земельного участка				
Система координат				
Зона №				
Номер точки	Координаты		Описание закрепления на местности	Средняя квадратическая погрешность определения координат характерных точек границ земельного участка, м
	X	Y		
1	2	3	4	5
3586	744128.94	1290611.84	данные отсутствуют	0.3
3587	744180.74	1290600.33	данные отсутствуют	0.3
3588	744198.01	1290592.65	данные отсутствуют	0.3
3589	744230.63	1290583.06	данные отсутствуют	0.3
3590	744255.57	1290563.87	данные отсутствуют	0.3
3591	744305.45	1290548.52	данные отсутствуют	0.3
3592	744349.58	1290515.91	данные отсутствуют	0.3
3593	744410.98	1290487.13	данные отсутствуют	0.3
3594	744432.08	1290467.94	данные отсутствуют	0.3
3595	744447.43	1290467.94	данные отсутствуют	0.3
3596	742383.66	1292391.97	данные отсутствуют	0.3
3597	742360.37	1292426.01	данные отсутствуют	0.3
3598	742337.08	1292443.93	данные отсутствуют	0.3
3599	742288.71	1292377.64	данные отсутствуют	0.3
3600	742329.92	1292314.94	данные отсутствуют	0.3

Государственный регистратор		ФГИС ЕГРН
полное наименование должности	подпись	инициалы, фамилия

М.П.

<b>Земельный участок</b>			
(вид объекта недвижимости)			
Лист №	Раздела <b>3.2</b>	Всего листов раздела <b>3.2</b> : ____	Всего разделов: ____
Всего листов выписки: ____			
<b>30.09.2021 № 99/2021/420694959</b>			
Кадастровый номер:		<b>02:22:000000:284(единое землепользование)</b>	

Сведения о характерных точках границы земельного участка				
Система координат				
Зона №				
Номер точки	Координаты		Описание закрепления на местности	Средняя квадратическая погрешность определения координат характерных точек границ земельного участка, м
	X	Y		
1	2	3	4	5
3601	742369.33	1292261.19	данные отсутствуют	0.3
3602	742428.45	1292184.15	данные отсутствуют	0.3
3603	742482.2	1292108.91	данные отсутствуют	0.3
3604	742491.15	1292099.95	данные отсутствуют	0.3
3605	742528.78	1292096.37	данные отсутствуют	0.3
3606	742553.86	1292090.99	данные отсутствуют	0.3
3607	742605.81	1292051.58	данные отсутствуют	0.3
3608	742632.68	1292055.16	данные отсутствуют	0.3
3609	742652.39	1292056.96	данные отсутствуют	0.3
3610	742659.56	1292064.12	данные отсутствуют	0.3
3611	742664.93	1292080.25	данные отсутствуют	0.3
3612	742664.93	1292101.74	данные отсутствуют	0.3
3613	742666.72	1292114.28	данные отсутствуют	0.3
3614	742666.72	1292142.95	данные отсутствуют	0.3
3615	742654.18	1292171.61	данные отсутствуют	0.3

Государственный регистратор		ФГИС ЕГРН
полное наименование должности	подпись	инициалы, фамилия

М.П.

Раздел 3.2

Выписка из Единого государственного реестра недвижимости об объекте недвижимости  
Описание местоположения земельного участка

<b>Земельный участок</b>			
(вид объекта недвижимости)			
Лист №	Раздела <b>3.2</b>	Всего листов раздела <b>3.2</b> : ____	Всего разделов: ____
Всего листов выписки: ____			
<b>30.09.2021 № 99/2021/420694959</b>			
Кадастровый номер:		<b>02:22:000000:284(единое землепользование)</b>	

Сведения о характерных точках границы земельного участка				
Система координат				
Зона №				
Номер точки	Координаты		Описание закрепления на местности	Средняя квадратическая погрешность определения координат характерных точек границ земельного участка, м
	X	Y		
1	2	3	4	5
3616	742621.94	1292228.94	данные отсутствуют	0.3
3617	742566.4	1292300.6	данные отсутствуют	0.3
3618	742526.98	1292331.06	данные отсутствуют	0.3
3619	742507.28	1292332.85	данные отсутствуют	0.3
3620	742419.49	1292338.23	данные отсутствуют	0.3
3621	742389.04	1292365.1	данные отсутствуют	0.3
3622	749666.84	1288563.92	данные отсутствуют	данные отсутствуют
3623	749626.48	1288517.59	данные отсутствуют	данные отсутствуют
3624	749549.94	1288575	данные отсутствуют	данные отсутствуют
3625	750259.79	1286885.01	данные отсутствуют	данные отсутствуют
3626	750241.58	1286864.74	данные отсутствуют	данные отсутствуют
3627	750210.11	1286857.75	данные отсутствуют	данные отсутствуют
3628	750172.81	1286872.9	данные отсутствуют	данные отсутствуют
3629	750141.35	1286870.57	данные отсутствуют	данные отсутствуют
3630	750095.89	1286837.93	данные отсутствуют	данные отсутствуют

Государственный регистратор		ФГИС ЕГРН
полное наименование должности	подпись	инициалы, фамилия

М.П.

Выписка из Единого государственного реестра недвижимости об объекте недвижимости  
Описание местоположения земельного участка

<b>Земельный участок</b>			
(вид объекта недвижимости)			
Лист №	Раздела <b>3.2</b>	Всего листов раздела <b>3.2</b> : ____	Всего разделов: ____
Всего листов выписки: ____			
<b>30.09.2021 № 99/2021/420694959</b>			
Кадастровый номер:		<b>02:22:000000:284(единое землепользование)</b>	

Сведения о характерных точках границы земельного участка				
Система координат				
Зона №				
Номер точки	Координаты		Описание закрепления на местности	Средняя квадратическая погрешность определения координат характерных точек границ земельного участка, м
	X	Y		
1	2	3	4	5
3631	750076.07	1286833.27	данные отсутствуют	данные отсутствуют
3632	750047.28	1286840.24	данные отсутствуют	данные отсутствуют
3633	750029.22	1286847.37	данные отсутствуют	данные отсутствуют
3634	749985.03	1286826.94	данные отсутствуют	данные отсутствуют
3635	749966.5	1286825.04	данные отсутствуют	данные отсутствуют
3636	749954.15	1286840.24	данные отсутствуют	данные отсутствуют
3637	750198.73	1286939.56	данные отсутствуют	данные отсутствуют
3638	750199.24	1286936.92	данные отсутствуют	данные отсутствуют
3639	750204.6	1286930.41	данные отсутствуют	данные отсутствуют
3640	750206.69	1286922.04	данные отсутствуют	данные отсутствуют
3641	750207.66	1286911.25	данные отсутствуют	данные отсутствуют
3642	750213.32	1286907.49	данные отсутствуют	данные отсутствуют
3643	750222.24	1286908.22	данные отсутствуют	данные отсутствуют
3644	750227	1286912.98	данные отсутствуют	данные отсутствуют
3645	750231.17	1286913.21	данные отсутствуют	данные отсутствуют

Государственный регистратор		ФГИС ЕГРН
полное наименование должности	подпись	инициалы, фамилия

М.П.

Раздел 3.2

Выписка из Единого государственного реестра недвижимости об объекте недвижимости  
Описание местоположения земельного участка

<b>Земельный участок</b>			
(вид объекта недвижимости)			
Лист №	Раздела <b>3.2</b>	Всего листов раздела <b>3.2</b> : ____	Всего разделов: ____
Всего листов выписки: ____			
<b>30.09.2021 № 99/2021/420694959</b>			
Кадастровый номер:		<b>02:22:000000:284(единое землепользование)</b>	

Сведения о характерных точках границы земельного участка				
Система координат				
Зона №				
Номер точки	Координаты		Описание закрепления на местности	Средняя квадратическая погрешность определения координат характерных точек границ земельного участка, м
	X	Y		
1	2	3	4	5
3646	750233.89	1286913.45	данные отсутствуют	данные отсутствуют
3647	750253.79	1286898.97	данные отсутствуют	данные отсутствуют
3648	750255.83	1286890.85	данные отсутствуют	данные отсутствуют
3649	750626.67	1287434.4	данные отсутствуют	данные отсутствуют
3650	750626.52	1287434.49	данные отсутствуют	данные отсутствуют
3651	750626.51	1287434.5	данные отсутствуют	данные отсутствуют
3652	750610.28	1287446.68	данные отсутствуют	данные отсутствуют
3653	750610.27	1287446.69	данные отсутствуют	данные отсутствуют
3654	750597.19	1287460.22	данные отсутствуют	данные отсутствуют
3655	750597.17	1287460.24	данные отсутствуют	данные отсутствуют
3656	750585.48	1287485.29	данные отсутствуют	данные отсутствуют
3657	750572.2	1287489.44	данные отсутствуют	данные отсутствуют
3658	750509.81	1287483.76	данные отсутствуют	данные отсутствуют
3659	750513.59	1287517.8	данные отсутствуют	данные отсутствуют
3660	750494.68	1287549.94	данные отсутствуют	данные отсутствуют

Государственный регистратор		ФГИС ЕГРН
полное наименование должности	подпись	инициалы, фамилия

М.П.

Выписка из Единого государственного реестра недвижимости об объекте недвижимости  
Описание местоположения земельного участка

<b>Земельный участок</b>			
<small>(вид объекта недвижимости)</small>			
Лист № <u>    </u> Раздела <b>3.2</b>	Всего листов раздела <b>3.2</b> : <u>    </u>	Всего разделов: <u>    </u>	Всего листов выписки: <u>    </u>
<b>30.09.2021 № 99/2021/420694959</b>			
Кадастровый номер:		<b>02:22:000000:284(единое землепользование)</b>	

Сведения о характерных точках границы земельного участка				
Система координат				
Зона №				
Номер точки	Координаты		Описание закрепления на местности	Средняя квадратическая погрешность определения координат характерных точек границ земельного участка, м
	X	Y		
1	2	3	4	5
3661	750524.93	1287566.96	данные отсутствуют	данные отсутствуют
3662	750540.86	1287580.24	данные отсутствуют	данные отсутствуют
3663	750545.21	1287597.91	данные отсутствуют	данные отсутствуют
3664	750540.06	1287623.68	данные отсутствуют	данные отсутствуют
3665	750543.84	1287676.62	данные отсутствуют	данные отсутствуют
3666	750540.28	1287679.39	данные отсутствуют	данные отсутствуют
3667	750532.75	1287679.39	данные отсутствуют	данные отсутствуют
3668	750532.71	1287679.4	данные отсутствуют	данные отсутствуют
3669	750525.49	1287683.01	данные отсутствуют	данные отсутствуют
3670	750525.45	1287683.05	данные отсутствуют	данные отсутствуют
3671	750519.14	1287694.33	данные отсутствуют	данные отсутствуют
3672	750519.13	1287694.34	данные отсутствуют	данные отсутствуют
3673	750518.46	1287696.37	данные отсутствуют	данные отсутствуют
3674	750492.79	1287716.33	данные отсутствуют	данные отсутствуют
3675	750485.84	1287743.26	данные отсутствуют	данные отсутствуют

Государственный регистратор		ФГИС ЕГРН
полное наименование должности	подпись	инициалы, фамилия

М.П.

Раздел 3.2

Выписка из Единого государственного реестра недвижимости об объекте недвижимости  
Описание местоположения земельного участка

<b>Земельный участок</b>			
<small>(вид объекта недвижимости)</small>			
Лист № <u>    </u> Раздела <b>3.2</b>	Всего листов раздела <b>3.2</b> : <u>    </u>	Всего разделов: <u>    </u>	Всего листов выписки: <u>    </u>
<b>30.09.2021 № 99/2021/420694959</b>			
Кадастровый номер:		<b>02:22:000000:284(единое землепользование)</b>	

Сведения о характерных точках границы земельного участка				
Система координат				
Зона №				
Номер точки	Координаты		Описание закрепления на местности	Средняя квадратическая погрешность определения координат характерных точек границ земельного участка, м
	X	Y		
1	2	3	4	5
3676	750477.67	1287749.32	данные отсутствуют	данные отсутствуют
3677	750477.65	1287749.33	данные отсутствуют	данные отсутствуют
3678	750469.53	1287759.26	данные отсутствуют	данные отсутствуют
3679	750469.52	1287759.28	данные отсутствуют	данные отсутствуют
3680	750469.51	1287759.32	данные отсутствуют	данные отсутствуют
3681	750469.96	1287772.84	данные отсутствуют	данные отсутствуют
3682	750465.91	1287786.79	данные отсутствуют	данные отсутствуют
3683	750458.05	1287796.29	данные отсутствуют	данные отсутствуют
3684	750450.14	1287805.71	данные отсутствуют	данные отсутствуют
3685	750450.13	1287805.73	данные отсутствуют	данные отсутствуют
3686	750450.12	1287805.74	данные отсутствуют	данные отсутствуют
3687	750443.81	1287824.23	данные отсутствуют	данные отсутствуют
3688	750430.96	1287846.2	данные отсутствуют	данные отсутствуют
3689	750428.79	1287849.95	данные отсутствуют	данные отсутствуют
3690	750386.91	1287890.28	данные отсутствуют	данные отсутствуют

Государственный регистратор		ФГИС ЕГРН
полное наименование должности	подпись	инициалы, фамилия

М.П.

Выписка из Единого государственного реестра недвижимости об объекте недвижимости  
Описание местоположения земельного участка

<b>Земельный участок</b>			
(вид объекта недвижимости)			
Лист №	Раздела <b>3.2</b>	Всего листов раздела <b>3.2</b> : ____	Всего разделов: ____
Всего листов выписки: ____			
<b>30.09.2021 № 99/2021/420694959</b>			
Кадастровый номер:		<b>02:22:000000:284(единое землепользование)</b>	

Сведения о характерных точках границы земельного участка				
Система координат				
Зона №				
Номер точки	Координаты		Описание закрепления на местности	Средняя квадратическая погрешность определения координат характерных точек границ земельного участка, м
	X	Y		
1	2	3	4	5
3691	750381.05	1287937.22	данные отсутствуют	данные отсутствуют
3692	750358.66	1287972.14	данные отсутствуют	данные отсутствуют
3693	750321.39	1287996.58	данные отсутствуют	данные отсутствуют
3694	750321.38	1287996.59	данные отсутствуют	данные отсутствуют
3695	750318.94	1287998.8	данные отсутствуют	данные отсутствуют
3696	750268.57	1287979.27	данные отсутствуют	данные отсутствуют
3697	750232.83	1287939.33	данные отсутствуют	данные отсутствуют
3698	750173.97	1287875.2	данные отсутствуют	данные отсутствуют
3699	750152.94	1287867.85	данные отсутствуют	данные отсутствуют
3700	750126.66	1287881.51	данные отсутствуют	данные отсутствуют
3701	750115.1	1287914.1	данные отсутствуют	данные отсутствуют
3702	750120.36	1287939.33	данные отсутствуют	данные отсутствуют
3703	750122.46	1287982.42	данные отсутствуют	данные отсутствуют
3704	750090.92	1288016.06	данные отсутствуют	данные отсутствуют
3705	750064.64	1288046.55	данные отсутствуют	данные отсутствуют

Государственный регистратор		ФГИС ЕГРН
полное наименование должности	подпись	инициалы, фамилия

М.П.

Раздел 3.2

Выписка из Единого государственного реестра недвижимости об объекте недвижимости  
Описание местоположения земельного участка

<b>Земельный участок</b>			
(вид объекта недвижимости)			
Лист №	Раздела <b>3.2</b>	Всего листов раздела <b>3.2</b> : ____	Всего разделов: ____
Всего листов выписки: ____			
<b>30.09.2021 № 99/2021/420694959</b>			
Кадастровый номер:		<b>02:22:000000:284(единое землепользование)</b>	

Сведения о характерных точках границы земельного участка				
Система координат				
Зона №				
Номер точки	Координаты		Описание закрепления на местности	Средняя квадратическая погрешность определения координат характерных точек границ земельного участка, м
	X	Y		
1	2	3	4	5
3706	750023.65	1288078.08	данные отсутствуют	данные отсутствуют
3707	749990.01	1288106.46	данные отсутствуют	данные отсутствуют
3708	749992.02	1288129.28	данные отсутствуют	данные отсутствуют
3709	749988.89	1288126.67	данные отсутствуют	данные отсутствуют
3710	749982.58	1288121.27	данные отсутствуют	данные отсутствуют
3711	749976.28	1288111.58	данные отсутствуют	данные отсутствуют
3712	749976.24	1288111.55	данные отсутствуют	данные отсутствуют
3713	749970.15	1288108.62	данные отсутствуют	данные отсутствуют
3714	749970.11	1288108.61	данные отсутствуют	данные отсутствуют
3715	749964.49	1288108.61	данные отсутствуют	данные отсутствуют
3716	749958.64	1288106.37	данные отсутствуют	данные отсутствуют
3717	749958.62	1288106.36	данные отсутствуют	данные отсутствуют
3718	749953.87	1288106.04	данные отсутствуют	данные отсутствуют
3719	749951.2	1288103.72	данные отсутствуют	данные отсутствуют
3720	749918.28	1288050.19	данные отсутствуют	данные отсутствуют

Государственный регистратор		ФГИС ЕГРН
полное наименование должности	подпись	инициалы, фамилия

М.П.

<b>Земельный участок</b>			
(вид объекта недвижимости)			
Лист №	Раздела <b>3.2</b>	Всего листов раздела <b>3.2</b> : ____	Всего разделов: ____
Всего листов выписки: ____			
<b>30.09.2021 № 99/2021/420694959</b>			
Кадастровый номер:		<b>02:22:000000:284(единое землепользование)</b>	

Сведения о характерных точках границы земельного участка				
Система координат				
Зона №				
Номер точки	Координаты		Описание закрепления на местности	Средняя квадратическая погрешность определения координат характерных точек границ земельного участка, м
	X	Y		
1	2	3	4	5
3721	749915.65	1288038.04	данные отсутствуют	данные отсутствуют
3722	749918.32	1288035.37	данные отсутствуют	данные отсутствуют
3723	749944.97	1288023.25	данные отсутствуют	данные отсутствуют
3724	749983.79	1288011.11	данные отсутствуют	данные отсутствуют
3725	750012.92	1287977.12	данные отсутствуют	данные отсутствуют
3726	750022.62	1287940.73	данные отсутствуют	данные отсутствуют
3727	750022.59	1287911.56	данные отсутствуют	данные отсутствуют
3728	750009.68	1287901.88	данные отсутствуют	данные отсутствуют
3729	750013.35	1287890.56	данные отсутствуют	данные отсутствуют
3730	750016.51	1287876.42	данные отсутствуют	данные отсутствуют
3731	750029.17	1287865.95	данные отсутствуют	данные отсутствуют
3732	750042.33	1287861.56	данные отсутствуют	данные отсутствуют
3733	750053.8	1287862.78	данные отсутствуют	данные отсутствуют
3734	750053.84	1287862.77	данные отсутствуют	данные отсутствуют
3735	750062.89	1287858.38	данные отсутствуют	данные отсутствуют

Государственный регистратор		ФГИС ЕГРН
полное наименование должности	подпись	инициалы, фамилия

М.П.

Раздел 3.2

Выписка из Единого государственного реестра недвижимости об объекте недвижимости  
Описание местоположения земельного участка

<b>Земельный участок</b>			
(вид объекта недвижимости)			
Лист №	Раздела <b>3.2</b>	Всего листов раздела <b>3.2</b> : ____	Всего разделов: ____
Всего листов выписки: ____			
<b>30.09.2021 № 99/2021/420694959</b>			
Кадастровый номер:		<b>02:22:000000:284(единое землепользование)</b>	

Сведения о характерных точках границы земельного участка				
Система координат				
Зона №				
Номер точки	Координаты		Описание закрепления на местности	Средняя квадратическая погрешность определения координат характерных точек границ земельного участка, м
	X	Y		
1	2	3	4	5
3736	750062.91	1287858.35	данные отсутствуют	данные отсутствуют
3737	750068.28	1287850.78	данные отсутствуют	данные отсутствуют
3738	750068.29	1287850.77	данные отсутствуют	данные отсутствуют
3739	750068.3	1287850.72	данные отсутствуют	данные отсутствуют
3740	750067.08	1287839.01	данные отсутствуют	данные отсутствуют
3741	750070.98	1287829.75	данные отсутствуют	данные отсутствуют
3742	750070.99	1287829.73	данные отсутствуют	данные отсутствуют
3743	750073.67	1287813.85	данные отсутствуют	данные отсутствуют
3744	750073.67	1287813.82	данные отсутствуют	данные отсутствуют
3745	750070.01	1287802.09	данные отсутствуют	данные отсутствуют
3746	750070	1287802.08	данные отсутствуют	данные отсутствуют
3747	750069.99	1287802.06	данные отсутствуют	данные отсутствуют
3748	750062.42	1287793.76	данные отсутствуют	данные отсутствуют
3749	750054.12	1287783.52	данные отсутствуют	данные отсутствуют
3750	750052.42	1287775	данные отсутствуют	данные отсутствуют

Государственный регистратор		ФГИС ЕГРН
полное наименование должности	подпись	инициалы, фамилия

М.П.

Выписка из Единого государственного реестра недвижимости об объекте недвижимости  
Описание местоположения земельного участка

<b>Земельный участок</b>			
(вид объекта недвижимости)			
Лист №	Раздела <b>3.2</b>	Всего листов раздела <b>3.2</b> : ____	Всего разделов: ____
Всего листов выписки: ____			
<b>30.09.2021 № 99/2021/420694959</b>			
Кадастровый номер:		<b>02:22:000000:284(единое землепользование)</b>	

Сведения о характерных точках границы земельного участка				
Система координат				
Зона №				
Номер точки	Координаты		Описание закрепления на местности	Средняя квадратическая погрешность определения координат характерных точек границ земельного участка, м
	X	Y		
1	2	3	4	5
3751	750053.4	1287759.63	данные отсутствуют	данные отсутствуют
3752	750053.4	1287759.61	данные отсутствуют	данные отсутствуют
3753	750049.98	1287745.2	данные отсутствуют	данные отсутствуют
3754	750049.97	1287745.18	данные отсутствуют	данные отсутствуют
3755	750049.96	1287745.16	данные отсутствуют	данные отсутствуют
3756	750043.12	1287736.37	данные отсутствуют	данные отсутствуют
3757	750043.1	1287736.36	данные отсутствуют	данные отсутствуют
3758	750036.04	1287731.48	данные отсутствуют	данные отсутствуют
3759	750033.35	1287726.92	данные отсутствуют	данные отсутствуют
3760	750034.74	1287724.93	данные отсутствуют	данные отсутствуют
3761	750034.73	1287710.34	данные отсутствуют	данные отсутствуют
3762	750015.34	1287678.82	данные отсутствуют	данные отсутствуют
3763	750005.64	1287654.59	данные отсутствуют	данные отсутствуют
3764	750005.73	1287653.43	данные отсутствуют	данные отсутствуют
3765	750011.79	1287652.5	данные отсутствуют	данные отсутствуют

Государственный регистратор		ФГИС ЕГРН
полное наименование должности	подпись	инициалы, фамилия

М.П.

Раздел 3.2

Выписка из Единого государственного реестра недвижимости об объекте недвижимости  
Описание местоположения земельного участка

<b>Земельный участок</b>			
(вид объекта недвижимости)			
Лист №	Раздела <b>3.2</b>	Всего листов раздела <b>3.2</b> : ____	Всего разделов: ____
Всего листов выписки: ____			
<b>30.09.2021 № 99/2021/420694959</b>			
Кадастровый номер:		<b>02:22:000000:284(единое землепользование)</b>	

Сведения о характерных точках границы земельного участка				
Система координат				
Зона №				
Номер точки	Координаты		Описание закрепления на местности	Средняя квадратическая погрешность определения координат характерных точек границ земельного участка, м
	X	Y		
1	2	3	4	5
3766	750018.83	1287653.23	данные отсутствуют	данные отсутствуют
3767	750024.18	1287659.31	данные отсутствуют	данные отсутствуют
3768	750024.19	1287659.32	данные отсутствуют	данные отсутствуют
3769	750028.58	1287663.47	данные отсутствуют	данные отсутствуют
3770	750028.6	1287663.48	данные отсутствуют	данные отсутствуют
3771	750028.64	1287663.49	данные отсутствуют	данные отсутствуют
3772	750031.09	1287663.49	данные отсутствуют	данные отсутствуют
3773	750031.11	1287663.49	данные отсутствуют	данные отсутствуют
3774	750035.75	1287662.51	данные отсутствуют	данные отсутствуют
3775	750035.78	1287662.5	данные отсутствуют	данные отсутствуют
3776	750035.81	1287662.46	данные отсутствуют	данные отсутствуют
3777	750039.96	1287653.43	данные отсутствуют	данные отсутствуют
3778	750039.97	1287653.41	данные отсутствуют	данные отсутствуют
3779	750042.17	1287644.61	данные отсутствуют	данные отсутствуют
3780	750042.17	1287644.59	данные отсутствуют	данные отсутствуют

Государственный регистратор		ФГИС ЕГРН
полное наименование должности	подпись	инициалы, фамилия

М.П.

Выписка из Единого государственного реестра недвижимости об объекте недвижимости  
Описание местоположения земельного участка

<b>Земельный участок</b>			
<small>(вид объекта недвижимости)</small>			
Лист № <u>    </u> Раздела <b>3.2</b>	Всего листов раздела <b>3.2</b> : <u>    </u>	Всего разделов: <u>    </u>	Всего листов выписки: <u>    </u>
<b>30.09.2021 № 99/2021/420694959</b>			
Кадастровый номер:		<b>02:22:000000:284(единое землепользование)</b>	

Сведения о характерных точках границы земельного участка				
Система координат				
Зона №				
Номер точки	Координаты		Описание закрепления на местности	Средняя квадратическая погрешность определения координат характерных точек границ земельного участка, м
	X	Y		
1	2	3	4	5
3781	750042.17	1287644.57	данные отсутствуют	данные отсутствуют
3782	750039.48	1287630.65	данные отсутствуют	данные отсутствуют
3783	750039.47	1287630.64	данные отсутствуют	данные отсутствуют
3784	750033.37	1287614.06	данные отсутствуют	данные отсутствуют
3785	750034.58	1287603.38	данные отсутствуют	данные отсутствуют
3786	750043.81	1287599.5	данные отсутствуют	данные отсутствуют
3787	750054.27	1287599.5	данные отсутствуют	данные отсутствуют
3788	750062.56	1287602.91	данные отсутствуют	данные отсутствуют
3789	750062.59	1287602.92	данные отсутствуют	данные отсутствуют
3790	750062.61	1287602.92	данные отсутствуют	данные отсутствуют
3791	750072.14	1287601.21	данные отсутствуют	данные отсутствуют
3792	750072.17	1287601.2	данные отсутствуют	данные отсутствуют
3793	750072.18	1287601.19	данные отсутствуют	данные отсутствуют
3794	750076.08	1287598.02	данные отсутствуют	данные отсутствуют
3795	750076.1	1287597.99	данные отсутствуют	данные отсутствуют

Государственный регистратор		ФГИС ЕГРН
полное наименование должности	подпись	инициалы, фамилия

М.П.

Раздел 3.2

Выписка из Единого государственного реестра недвижимости об объекте недвижимости  
Описание местоположения земельного участка

<b>Земельный участок</b>			
<small>(вид объекта недвижимости)</small>			
Лист № <u>    </u> Раздела <b>3.2</b>	Всего листов раздела <b>3.2</b> : <u>    </u>	Всего разделов: <u>    </u>	Всего листов выписки: <u>    </u>
<b>30.09.2021 № 99/2021/420694959</b>			
Кадастровый номер:		<b>02:22:000000:284(единое землепользование)</b>	

Сведения о характерных точках границы земельного участка				
Система координат				
Зона №				
Номер точки	Координаты		Описание закрепления на местности	Средняя квадратическая погрешность определения координат характерных точек границ земельного участка, м
	X	Y		
1	2	3	4	5
3796	750076.11	1287597.97	данные отсутствуют	данные отсутствуют
3797	750078.56	1287588.93	данные отсутствуют	данные отсутствуют
3798	750080.01	1287580.41	данные отсутствуют	данные отсутствуют
3799	750086.33	1287575.79	данные отсутствуют	данные отсутствуют
3800	750094.15	1287570.67	данные отсутствуют	данные отсутствуют
3801	750094.17	1287570.64	данные отсутствуют	данные отсутствуют
3802	750098.81	1287564.54	данные отсутствуют	данные отсутствуют
3803	750098.82	1287564.53	данные отсутствуют	данные отсутствуют
3804	750098.83	1287564.5	данные отсутствуют	данные отсутствуют
3805	750099.32	1287557.17	данные отсутствуют	данные отсутствуют
3806	750100.5	1287551.87	данные отсутствуют	данные отсутствуют
3807	750102.43	1287547.29	данные отсутствуют	данные отсутствуют
3808	750103.44	1287545.27	данные отсутствуют	данные отсутствуют
3809	750112.92	1287542.84	данные отсутствуют	данные отсутствуют
3810	750112.94	1287542.83	данные отсутствуют	данные отсутствуют

Государственный регистратор		ФГИС ЕГРН
полное наименование должности	подпись	инициалы, фамилия

М.П.



Выписка из Единого государственного реестра недвижимости об объекте недвижимости  
Описание местоположения земельного участка

<b>Земельный участок</b>			
(вид объекта недвижимости)			
Лист №	Раздела <b>3.2</b>	Всего листов раздела <b>3.2</b> : ____	Всего разделов: ____
Всего листов выписки: ____			
<b>30.09.2021 № 99/2021/420694959</b>			
Кадастровый номер:		<b>02:22:000000:284(единое землепользование)</b>	

Сведения о характерных точках границы земельного участка				
Система координат				
Зона №				
Номер точки	Координаты		Описание закрепления на местности	Средняя квадратическая погрешность определения координат характерных точек границ земельного участка, м
	X	Y		
1	2	3	4	5
3811	750125.16	1287536.97	данные отсутствуют	данные отсутствуют
3812	750125.17	1287536.96	данные отсутствуют	данные отсутствуют
3813	750131.26	1287531.95	данные отсутствуют	данные отсутствуют
3814	750148.67	1287544.27	данные отсутствуют	данные отсутствуют
3815	750167.58	1287529.14	данные отсутствуют	данные отсутствуют
3816	750163.8	1287485.66	данные отсутствуют	данные отсутствуют
3817	750178.92	1287444.06	данные отсутствуют	данные отсутствуют
3818	750292.37	1287447.84	данные отсутствуют	данные отсутствуют
3819	750333.97	1287453.51	данные отсутствуют	данные отсутствуют
3820	750356.66	1287442.17	данные отсутствуют	данные отсутствуют
3821	750333.97	1287425.15	данные отсутствуют	данные отсутствуют
3822	750262.12	1287400.57	данные отсутствуют	данные отсутствуют
3823	750188.38	1287372.21	данные отсутствуют	данные отсутствуют
3824	750241.32	1287364.65	данные отсутствуют	данные отсутствуют
3825	750296.15	1287364.65	данные отсутствуют	данные отсутствуют

Государственный регистратор		ФГИС ЕГРН
полное наименование должности	подпись	инициалы, фамилия

М.П.

Раздел 3.2

Выписка из Единого государственного реестра недвижимости об объекте недвижимости  
Описание местоположения земельного участка

<b>Земельный участок</b>			
(вид объекта недвижимости)			
Лист №	Раздела <b>3.2</b>	Всего листов раздела <b>3.2</b> : ____	Всего разделов: ____
Всего листов выписки: ____			
<b>30.09.2021 № 99/2021/420694959</b>			
Кадастровый номер:		<b>02:22:000000:284(единое землепользование)</b>	

Сведения о характерных точках границы земельного участка				
Система координат				
Зона №				
Номер точки	Координаты		Описание закрепления на местности	Средняя квадратическая погрешность определения координат характерных точек границ земельного участка, м
	X	Y		
1	2	3	4	5
3826	750354.76	1287362.76	данные отсутствуют	данные отсутствуют
3827	750402.03	1287357.08	данные отсутствуют	данные отсутствуют
3828	750511.7	1287304.14	данные отсутствуют	данные отсутствуют
3829	750549.51	1287309.81	данные отсутствуют	данные отсутствуют
3830	750602.46	1287334.39	данные отсутствуют	данные отсутствуют
3831	750557.08	1287385.44	данные отсутствуют	данные отсутствуют
3832	750564.64	1287406.24	данные отсутствуют	данные отсутствуют
3833	750611.91	1287374.1	данные отсутствуют	данные отсутствуют
3834	750644.05	1287366.54	данные отсутствуют	данные отсутствуют
3835	750634.6	1287419.48	данные отсутствуют	данные отсутствуют
6381	753447.16	1287863.36	626003000000	2.5
6382	734251.92	1284894.56	Долговременный межевой знак	2.5
6383	734774.59	1285648.61	Долговременный межевой знак	2.5
6384	734787.28	1285643	Долговременный межевой знак	2.5
6385	734260.77	1284890.38	Долговременный межевой знак	2.5

Государственный регистратор		ФГИС ЕГРН
полное наименование должности	подпись	инициалы, фамилия

М.П.

Выписка из Единого государственного реестра недвижимости об объекте недвижимости  
Описание местоположения земельного участка

<b>Земельный участок</b>			
(вид объекта недвижимости)			
Лист №	Раздела <b>3.2</b>	Всего листов раздела <b>3.2</b> : ____	Всего разделов: ____
Всего листов выписки: ____			
<b>30.09.2021 № 99/2021/420694959</b>			
Кадастровый номер:		<b>02:22:000000:284(единое землепользование)</b>	

Сведения о характерных точках границы земельного участка				
Система координат				
Зона №				
Номер точки	Координаты		Описание закрепления на местности	Средняя квадратическая погрешность определения координат характерных точек границ земельного участка, м
	X	Y		
1	2	3	4	5
6386	735627.43	1285653.86	Долговременный межевой знак	2.5
6387	735634.91	1285669.05	Долговременный межевой знак	2.5
6388	736912.19	1285463.44	Долговременный межевой знак	2.5
6389	736911.57	1285449.38	Долговременный межевой знак	2.5
6390	736946.5	1285448.25	Долговременный межевой знак	0.1
6391	736944.47	1285461	Долговременный межевой знак	0.1
6392	737430.09	1285379.79	Долговременный межевой знак	0.1
6393	737426.57	1285361.78	Долговременный межевой знак	0.1
6394	737445.4	1285358.07	Долговременный межевой знак	2.5
6395	738568.58	1285171.82	Долговременный межевой знак	2.5
6396	738564.46	1285186.04	Долговременный межевой знак	2.5
6397	737448.92	1285375.54	Долговременный межевой знак	2.5
6398	737905.91	1288113.44	Временный межевой знак	0.1
6399	737952.99	1288194.24	Временный межевой знак	0.1
6400	737912.38	1288235.93	Временный межевой знак	0.1

Государственный регистратор		ФГИС ЕГРН
полное наименование должности	подпись	инициалы, фамилия

М.П.

Раздел 3.2

Выписка из Единого государственного реестра недвижимости об объекте недвижимости  
Описание местоположения земельного участка

<b>Земельный участок</b>			
(вид объекта недвижимости)			
Лист №	Раздела <b>3.2</b>	Всего листов раздела <b>3.2</b> : ____	Всего разделов: ____
Всего листов выписки: ____			
<b>30.09.2021 № 99/2021/420694959</b>			
Кадастровый номер:		<b>02:22:000000:284(единое землепользование)</b>	

Сведения о характерных точках границы земельного участка				
Система координат				
Зона №				
Номер точки	Координаты		Описание закрепления на местности	Средняя квадратическая погрешность определения координат характерных точек границ земельного участка, м
	X	Y		
1	2	3	4	5
6401	737859.76	1288180.62	Временный межевой знак	0.1
6402	737863.44	1288167.4	Временный межевой знак	0.1
6403	737878.05	1288134.72	Временный межевой знак	0.1
6404	736964.75	1284357.45	Долговременный межевой знак	2.5
6405	736921.89	1285459.71	Долговременный межевой знак	2.5
6406	736934.56	1285460.43	Долговременный межевой знак	2.5
6407	736977.46	1284349.68	Долговременный межевой знак	2.5
6408	735988.13	1283791.28	Долговременный межевой знак	2.5
6409	735615.83	1285508.24	Долговременный межевой знак	2.5
6410	735629.19	1285511.05	Долговременный межевой знак	2.5
6411	735637.27	1285492.07	Долговременный межевой знак	2.5
6412	736005.59	1283788	Долговременный межевой знак	2.5
6413	734792.26	1285674.1	Временный межевой знак	2.5
6414	734872.43	1285629.64	Временный межевой знак	2.5
6415	734915.01	1285703.17	Временный межевой знак	2.5

Государственный регистратор		ФГИС ЕГРН
полное наименование должности	подпись	инициалы, фамилия

М.П.

Выписка из Единого государственного реестра недвижимости об объекте недвижимости  
Описание местоположения земельного участка

<b>Земельный участок</b>			
<small>(вид объекта недвижимости)</small>			
Лист № <u>    </u> Раздела <b>3.2</b>	Всего листов раздела <b>3.2</b> : <u>    </u>	Всего разделов: <u>    </u>	Всего листов выписки: <u>    </u>
<b>30.09.2021 № 99/2021/420694959</b>			
Кадастровый номер:		<b>02:22:000000:284(единое землепользование)</b>	

Сведения о характерных точках границы земельного участка				
Система координат				
Зона №				
Номер точки	Координаты		Описание закрепления на местности	Средняя квадратическая погрешность определения координат характерных точек границ земельного участка, м
	X	Y		
1	2	3	4	5
6416	734885.94	1285741.7	Временный межевой знак	2.5
6417	734930.72	1285780.98	Долговременный межевой знак	2.5
6418	734950.66	1285793.78	Долговременный межевой знак	2.5
6419	735520.29	1285693	Долговременный межевой знак	2.5
6420	735519.09	1285669.07	Долговременный межевой знак	2.5
6421	734937.97	1285777.9	Долговременный межевой знак	2.5


Государственный регистратор		ФГИС ЕГРН
полное наименование должности	подпись	инициалы, фамилия

М.П.

Раздел 4

Выписка из Единого государственного реестра недвижимости об объекте недвижимости  
Сведения о частях земельного участка

<b>Земельный участок</b>			
<small>(вид объекта недвижимости)</small>			
Лист № <u>    </u> Раздела <b>4</b>	Всего листов раздела <b>4</b> : <u>    </u>	Всего разделов: <u>    </u>	Всего листов выписки: <u>    </u>
<b>30.09.2021 № 99/2021/420694959</b>			
Кадастровый номер:		<b>02:22:000000:284(единое землепользование)</b>	

План (чертеж, схема) части земельного участка	Учетный номер части: <b>02:22:000000:284/1</b>
	
Масштаб 1: данные отсутствуют	Условные обозначения:

Государственный регистратор		ФГИС ЕГРН
полное наименование должности	подпись	инициалы, фамилия

М.П.

<b>Земельный участок</b>			
(вид объекта недвижимости)			
Лист № ____ Раздела <b>4</b>	Всего листов раздела <b>4</b> : ____	Всего разделов: ____	Всего листов выписки: ____
<b>30.09.2021 № 99/2021/420694959</b>			
Кадастровый номер:		<b>02:22:000000:284(единое землепользование)</b>	

План (чертеж, схема) части земельного участка		Учетный номер части: <b>02:22:000000:284/2</b>	
			
Масштаб 1: данные отсутствуют	Условные обозначения:		

Государственный регистратор		ФГИС ЕГРН
полное наименование должности	подпись	инициалы, фамилия

М.П.

<b>Земельный участок</b>			
(вид объекта недвижимости)			
Лист № ____ Раздела <b>4</b>	Всего листов раздела <b>4</b> : ____	Всего разделов: ____	Всего листов выписки: ____
<b>30.09.2021 № 99/2021/420694959</b>			
Кадастровый номер:		<b>02:22:000000:284(единое землепользование)</b>	


План (чертеж, схема) части земельного участка		Учетный номер части: <b>02:22:000000:284/3</b>	
			
Масштаб 1: данные отсутствуют	Условные обозначения:		

Государственный регистратор		ФГИС ЕГРН
полное наименование должности	подпись	инициалы, фамилия

М.П.

Выписка из Единого государственного реестра недвижимости об объекте недвижимости  
Сведения о частях земельного участка

<b>Земельный участок</b>			
<small>(вид объекта недвижимости)</small>			
Лист № ____ Раздела <b>4</b>	Всего листов раздела <b>4</b> : ____	Всего разделов: ____	Всего листов выписки: ____
<b>30.09.2021 № 99/2021/420694959</b>			
Кадастровый номер:		<b>02:22:000000:284(единое землепользование)</b>	

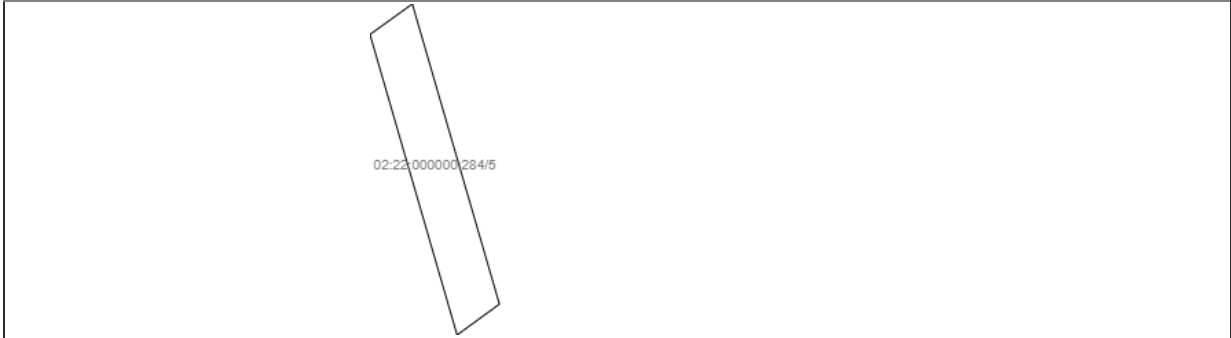
План (чертеж, схема) части земельного участка	Учетный номер части: <b>02:22:000000:284/4</b>
	
Масштаб 1: данные отсутствуют	Условные обозначения:

Государственный регистратор		ФГИС ЕГРН
полное наименование должности	подпись	инициалы, фамилия

М.П.

Выписка из Единого государственного реестра недвижимости об объекте недвижимости  
Сведения о частях земельного участка


<b>Земельный участок</b>			
<small>(вид объекта недвижимости)</small>			
Лист № ____ Раздела <b>4</b>	Всего листов раздела <b>4</b> : ____	Всего разделов: ____	Всего листов выписки: ____
<b>30.09.2021 № 99/2021/420694959</b>			
Кадастровый номер:		<b>02:22:000000:284(единое землепользование)</b>	

План (чертеж, схема) части земельного участка	Учетный номер части: <b>02:22:000000:284/5</b>
	
Масштаб 1: данные отсутствуют	Условные обозначения:

Государственный регистратор		ФГИС ЕГРН
полное наименование должности	подпись	инициалы, фамилия

М.П.


<b>Земельный участок</b>			
(вид объекта недвижимости)			
Лист № ____ Раздела <b>4</b>	Всего листов раздела <b>4</b> : ____	Всего разделов: ____	Всего листов выписки: ____
<b>30.09.2021 № 99/2021/420694959</b>			
Кадастровый номер:		<b>02:22:000000:284(единое землепользование)</b>	

План (чертеж, схема) части земельного участка		Учетный номер части: <b>02:22:000000:284/6</b>	
			
Масштаб 1: данные отсутствуют	Условные обозначения:		

Государственный регистратор		ФГИС ЕГРН
полное наименование должности	подпись	инициалы, фамилия

М.П.

<b>Земельный участок</b>			
(вид объекта недвижимости)			
Лист № ____ Раздела <b>4</b>	Всего листов раздела <b>4</b> : ____	Всего разделов: ____	Всего листов выписки: ____
<b>30.09.2021 № 99/2021/420694959</b>			
Кадастровый номер:		<b>02:22:000000:284(единое землепользование)</b>	

План (чертеж, схема) части земельного участка		Учетный номер части: <b>02:22:000000:284/7</b>	
			
Масштаб 1: данные отсутствуют	Условные обозначения:		

Государственный регистратор		ФГИС ЕГРН
полное наименование должности	подпись	инициалы, фамилия

М.П.

Выписка из Единого государственного реестра недвижимости об объекте недвижимости  
Сведения о частях земельного участка

<b>Земельный участок</b>			
<small>(вид объекта недвижимости)</small>			
Лист № ____ Раздела <b>4</b>	Всего листов раздела <b>4</b> : ____	Всего разделов: ____	Всего листов выписки: ____
<b>30.09.2021 № 99/2021/420694959</b>			
Кадастровый номер:		<b>02:22:000000:284(единое землепользование)</b>	


План (чертеж, схема) части земельного участка	Учетный номер части: <b>02:22:000000:284/8</b>
	
Масштаб 1: данные отсутствуют	Условные обозначения:

Государственный регистратор		ФГИС ЕГРН
полное наименование должности	подпись	инициалы, фамилия

М.П.

Выписка из Единого государственного реестра недвижимости об объекте недвижимости  
Сведения о частях земельного участка

<b>Земельный участок</b>			
<small>(вид объекта недвижимости)</small>			
Лист № ____ Раздела <b>4</b>	Всего листов раздела <b>4</b> : ____	Всего разделов: ____	Всего листов выписки: ____
<b>30.09.2021 № 99/2021/420694959</b>			
Кадастровый номер:		<b>02:22:000000:284(единое землепользование)</b>	

План (чертеж, схема) части земельного участка	Учетный номер части: <b>02:22:000000:284/9</b>
	
Масштаб 1: данные отсутствуют	Условные обозначения:

Государственный регистратор		ФГИС ЕГРН
полное наименование должности	подпись	инициалы, фамилия

М.П.

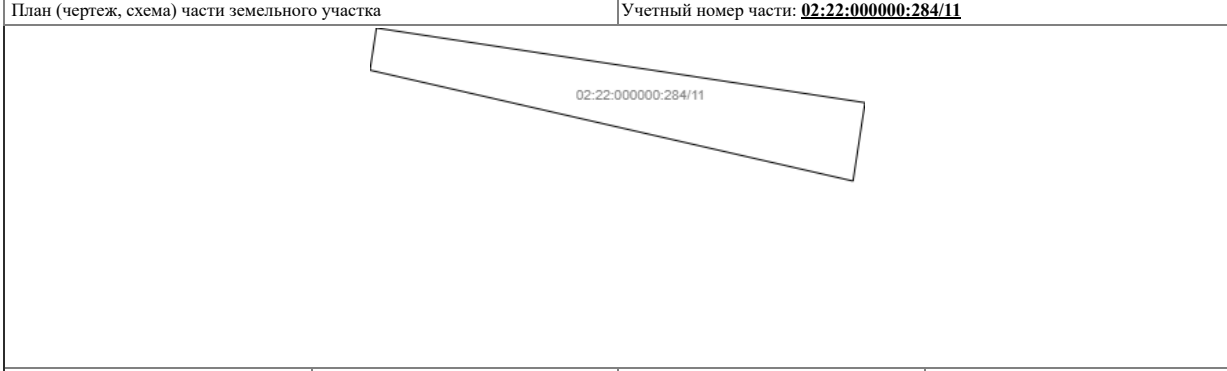
<b>Земельный участок</b>			
(вид объекта недвижимости)			
Лист № ____ Раздела <b>4</b>	Всего листов раздела <b>4</b> : ____	Всего разделов: ____	Всего листов выписки: ____
<b>30.09.2021 № 99/2021/420694959</b>			
Кадастровый номер:		<b>02:22:000000:284(единое землепользование)</b>	

План (чертеж, схема) части земельного участка	Учетный номер части: <b>02:22:000000:284/10</b>
	
Масштаб 1: данные отсутствуют	Условные обозначения:

Государственный регистратор		ФГИС ЕГРН
полное наименование должности	подпись	инициалы, фамилия

М.П.

<b>Земельный участок</b>			
(вид объекта недвижимости)			
Лист № ____ Раздела <b>4</b>	Всего листов раздела <b>4</b> : ____	Всего разделов: ____	Всего листов выписки: ____
<b>30.09.2021 № 99/2021/420694959</b>			
Кадастровый номер:		<b>02:22:000000:284(единое землепользование)</b>	

План (чертеж, схема) части земельного участка	Учетный номер части: <b>02:22:000000:284/11</b>
	
Масштаб 1: данные отсутствуют	Условные обозначения:

Государственный регистратор		ФГИС ЕГРН
полное наименование должности	подпись	инициалы, фамилия

М.П.



Выписка из Единого государственного реестра недвижимости об объекте недвижимости  
Сведения о частях земельного участка

<b>Земельный участок</b>			
<small>(вид объекта недвижимости)</small>			
Лист № ____ Раздела <b>4</b>	Всего листов раздела <b>4</b> : ____	Всего разделов: ____	Всего листов выписки: ____
<b>30.09.2021 № 99/2021/420694959</b>			
Кадастровый номер:		<b>02:22:000000:284(единое землепользование)</b>	

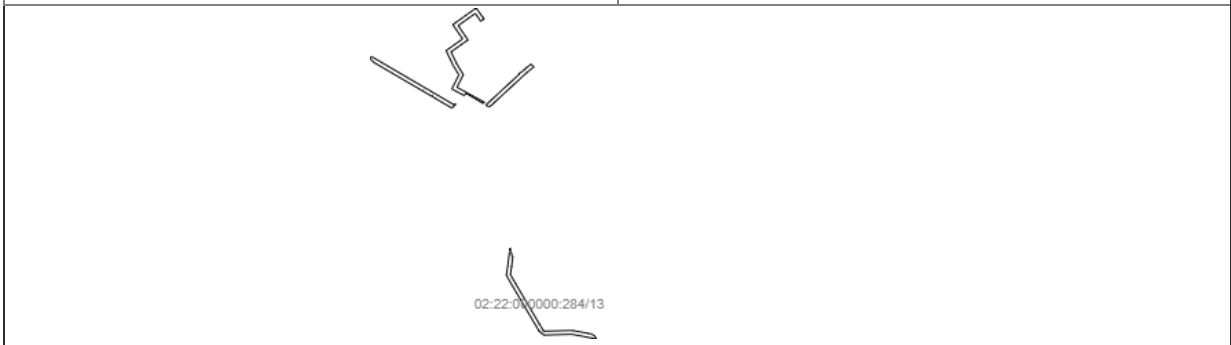
План (чертеж, схема) части земельного участка	Учетный номер части: <b>02:22:000000:284/12</b>
	
Масштаб 1: данные отсутствуют	Условные обозначения:

Государственный регистратор		ФГИС ЕГРН
полное наименование должности	подпись	инициалы, фамилия

М.П.

Выписка из Единого государственного реестра недвижимости об объекте недвижимости  
Сведения о частях земельного участка

<b>Земельный участок</b>			
<small>(вид объекта недвижимости)</small>			
Лист № ____ Раздела <b>4</b>	Всего листов раздела <b>4</b> : ____	Всего разделов: ____	Всего листов выписки: ____
<b>30.09.2021 № 99/2021/420694959</b>			
Кадастровый номер:		<b>02:22:000000:284(единое землепользование)</b>	

План (чертеж, схема) части земельного участка	Учетный номер части: <b>02:22:000000:284/13</b>
	
Масштаб 1: данные отсутствуют	Условные обозначения:

Государственный регистратор		ФГИС ЕГРН
полное наименование должности	подпись	инициалы, фамилия

М.П.

<b>Земельный участок</b>			
(вид объекта недвижимости)			
Лист № ____ Раздела <b>4</b>	Всего листов раздела <b>4</b> : ____	Всего разделов: ____	Всего листов выписки: ____
<b>30.09.2021 № 99/2021/420694959</b>			
Кадастровый номер:		<b>02:22:000000:284(единое землепользование)</b>	

План (чертеж, схема) части земельного участка	Учетный номер части: <b>02:22:000000:284/14</b>
02:22:000000:284/14	
Масштаб 1: данные отсутствуют	Условные обозначения:

Государственный регистратор		ФГИС ЕГРН
полное наименование должности	подпись	инициалы, фамилия

М.П.

<b>Земельный участок</b>			
(вид объекта недвижимости)			
Лист № ____ Раздела <b>4</b>	Всего листов раздела <b>4</b> : ____	Всего разделов: ____	Всего листов выписки: ____
<b>30.09.2021 № 99/2021/420694959</b>			
Кадастровый номер:		<b>02:22:000000:284(единое землепользование)</b>	


План (чертеж, схема) части земельного участка	Учетный номер части: <b>02:22:000000:284/15</b>
2:22:000000:284/15	
Масштаб 1: данные отсутствуют	Условные обозначения:

Государственный регистратор		ФГИС ЕГРН
полное наименование должности	подпись	инициалы, фамилия

М.П.

Выписка из Единого государственного реестра недвижимости об объекте недвижимости  
Сведения о частях земельного участка

<b>Земельный участок</b>			
<small>(вид объекта недвижимости)</small>			
Лист № ____ Раздела <b>4</b>	Всего листов раздела <b>4</b> : ____	Всего разделов: ____	Всего листов выписки: ____
<b>30.09.2021 № 99/2021/420694959</b>			
Кадастровый номер:		<b>02:22:000000:284(единое землепользование)</b>	


План (чертеж, схема) части земельного участка	Учетный номер части: <b>02:22:000000:284/16</b>
	
Масштаб 1: данные отсутствуют	Условные обозначения:

Государственный регистратор		ФГИС ЕГРН
полное наименование должности	подпись	инициалы, фамилия

М.П.

Выписка из Единого государственного реестра недвижимости об объекте недвижимости  
Сведения о частях земельного участка


<b>Земельный участок</b>			
<small>(вид объекта недвижимости)</small>			
Лист № ____ Раздела <b>4</b>	Всего листов раздела <b>4</b> : ____	Всего разделов: ____	Всего листов выписки: ____
<b>30.09.2021 № 99/2021/420694959</b>			
Кадастровый номер:		<b>02:22:000000:284(единое землепользование)</b>	

План (чертеж, схема) части земельного участка	Учетный номер части: <b>02:22:000000:284/17</b>
	
Масштаб 1: данные отсутствуют	Условные обозначения:

Государственный регистратор		ФГИС ЕГРН
полное наименование должности	подпись	инициалы, фамилия

М.П.


<b>Земельный участок</b>			
(вид объекта недвижимости)			
Лист № ____ Раздела <b>4</b>	Всего листов раздела <b>4</b> : ____	Всего разделов: ____	Всего листов выписки: ____
<b>30.09.2021 № 99/2021/420694959</b>			
Кадастровый номер:		<b>02:22:000000:284(единое землепользование)</b>	

План (чертеж, схема) части земельного участка	Учетный номер части: <b>02:22:000000:284/18</b>
	
Масштаб 1: данные отсутствуют	Условные обозначения:

Государственный регистратор		ФГИС ЕГРН
полное наименование должности	подпись	инициалы, фамилия

М.П.

<b>Земельный участок</b>			
(вид объекта недвижимости)			
Лист № ____ Раздела <b>4</b>	Всего листов раздела <b>4</b> : ____	Всего разделов: ____	Всего листов выписки: ____
<b>30.09.2021 № 99/2021/420694959</b>			
Кадастровый номер:		<b>02:22:000000:284(единое землепользование)</b>	


План (чертеж, схема) части земельного участка	Учетный номер части: <b>02:22:000000:284/19</b>
	
Масштаб 1: данные отсутствуют	Условные обозначения:

Государственный регистратор		ФГИС ЕГРН
полное наименование должности	подпись	инициалы, фамилия

М.П.

Выписка из Единого государственного реестра недвижимости об объекте недвижимости  
Сведения о частях земельного участка

<b>Земельный участок</b>			
<small>(вид объекта недвижимости)</small>			
Лист № ____ Раздела <b>4</b>	Всего листов раздела <b>4</b> : ____	Всего разделов: ____	Всего листов выписки: ____
<b>30.09.2021 № 99/2021/420694959</b>			
Кадастровый номер:		<b>02:22:000000:284(единое землепользование)</b>	


План (чертеж, схема) части земельного участка	Учетный номер части: <b>02:22:000000:284/20</b>
	
Масштаб 1: данные отсутствуют	Условные обозначения:

Государственный регистратор		ФГИС ЕГРН
полное наименование должности	подпись	инициалы, фамилия

М.П.

Выписка из Единого государственного реестра недвижимости об объекте недвижимости  
Сведения о частях земельного участка


<b>Земельный участок</b>			
<small>(вид объекта недвижимости)</small>			
Лист № ____ Раздела <b>4</b>	Всего листов раздела <b>4</b> : ____	Всего разделов: ____	Всего листов выписки: ____
<b>30.09.2021 № 99/2021/420694959</b>			
Кадастровый номер:		<b>02:22:000000:284(единое землепользование)</b>	

План (чертеж, схема) части земельного участка	Учетный номер части: <b>02:22:000000:284/21</b>
	
Масштаб 1: данные отсутствуют	Условные обозначения:

Государственный регистратор		ФГИС ЕГРН
полное наименование должности	подпись	инициалы, фамилия

М.П.

<b>Земельный участок</b>			
(вид объекта недвижимости)			
Лист № ____ Раздела <b>4</b>	Всего листов раздела <b>4</b> : ____	Всего разделов: ____	Всего листов выписки: ____
<b>30.09.2021 № 99/2021/420694959</b>			
Кадастровый номер:		<b>02:22:000000:284(единое землепользование)</b>	

План (чертеж, схема) части земельного участка	Учетный номер части: <b>02:22:000000:284/22</b>
	
Масштаб 1: данные отсутствуют	Условные обозначения:

Государственный регистратор		ФГИС ЕГРН
полное наименование должности	подпись	инициалы, фамилия

М.П.

<b>Земельный участок</b>			
(вид объекта недвижимости)			
Лист № ____ Раздела <b>4</b>	Всего листов раздела <b>4</b> : ____	Всего разделов: ____	Всего листов выписки: ____
<b>30.09.2021 № 99/2021/420694959</b>			
Кадастровый номер:		<b>02:22:000000:284(единое землепользование)</b>	

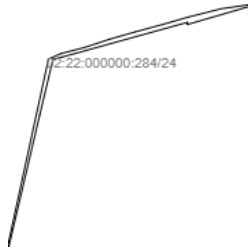
План (чертеж, схема) части земельного участка	Учетный номер части: <b>02:22:000000:284/23</b>
	
Масштаб 1: данные отсутствуют	Условные обозначения:

Государственный регистратор		ФГИС ЕГРН
полное наименование должности	подпись	инициалы, фамилия

М.П.

Выписка из Единого государственного реестра недвижимости об объекте недвижимости  
Сведения о частях земельного участка

<b>Земельный участок</b>			
<small>(вид объекта недвижимости)</small>			
Лист № ____ Раздела <b>4</b>	Всего листов раздела <b>4</b> : ____	Всего разделов: ____	Всего листов выписки: ____
<b>30.09.2021 № 99/2021/420694959</b>			
Кадастровый номер:		<b>02:22:000000:284(единое землепользование)</b>	

План (чертеж, схема) части земельного участка	Учетный номер части: <b>02:22:000000:284/24</b>
	
Масштаб 1: данные отсутствуют	Условные обозначения:

Государственный регистратор		ФГИС ЕГРН
полное наименование должности	подпись	инициалы, фамилия

М.П.

Выписка из Единого государственного реестра недвижимости об объекте недвижимости  
Сведения о частях земельного участка

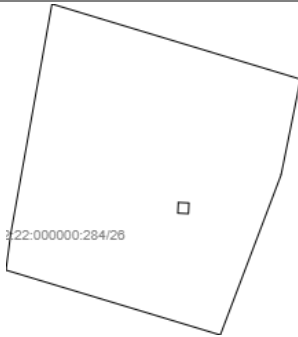
<b>Земельный участок</b>			
<small>(вид объекта недвижимости)</small>			
Лист № ____ Раздела <b>4</b>	Всего листов раздела <b>4</b> : ____	Всего разделов: ____	Всего листов выписки: ____
<b>30.09.2021 № 99/2021/420694959</b>			
Кадастровый номер:		<b>02:22:000000:284(единое землепользование)</b>	

План (чертеж, схема) части земельного участка	Учетный номер части: <b>02:22:000000:284/25</b>
	
Масштаб 1: данные отсутствуют	Условные обозначения:

Государственный регистратор		ФГИС ЕГРН
полное наименование должности	подпись	инициалы, фамилия

М.П.

<b>Земельный участок</b>			
(вид объекта недвижимости)			
Лист № ____ Раздела <b>4</b>	Всего листов раздела <b>4</b> : ____	Всего разделов: ____	Всего листов выписки: ____
<b>30.09.2021 № 99/2021/420694959</b>			
Кадастровый номер:		<b>02:22:000000:284(единое землепользование)</b>	

План (чертеж, схема) части земельного участка	Учетный номер части: <b>02:22:000000:284/26</b>
	
Масштаб 1: данные отсутствуют	Условные обозначения:

Государственный регистратор		ФГИС ЕГРН
полное наименование должности	подпись	инициалы, фамилия

М.П.

<b>Земельный участок</b>			
(вид объекта недвижимости)			
Лист № ____ Раздела <b>4</b>	Всего листов раздела <b>4</b> : ____	Всего разделов: ____	Всего листов выписки: ____
<b>30.09.2021 № 99/2021/420694959</b>			
Кадастровый номер:		<b>02:22:000000:284(единое землепользование)</b>	

План (чертеж, схема) части земельного участка	Учетный номер части: <b>02:22:000000:284/27</b>
	
Масштаб 1: данные отсутствуют	Условные обозначения:


Государственный регистратор		ФГИС ЕГРН
полное наименование должности	подпись	инициалы, фамилия

М.П.



Выписка из Единого государственного реестра недвижимости об объекте недвижимости  
Сведения о частях земельного участка

<b>Земельный участок</b>			
<small>(вид объекта недвижимости)</small>			
Лист № ____ Раздела <b>4</b>	Всего листов раздела <b>4</b> : ____	Всего разделов: ____	Всего листов выписки: ____
<b>30.09.2021 № 99/2021/420694959</b>			
Кадастровый номер:		<b>02:22:000000:284(единое землепользование)</b>	

План (чертеж, схема) части земельного участка	Учетный номер части: <b>02:22:000000:284/28</b>
	
Масштаб 1: данные отсутствуют	Условные обозначения:

Государственный регистратор		ФГИС ЕГРН
полное наименование должности	подпись	инициалы, фамилия

М.П.

Выписка из Единого государственного реестра недвижимости об объекте недвижимости  
Сведения о частях земельного участка

<b>Земельный участок</b>			
<small>(вид объекта недвижимости)</small>			
Лист № ____ Раздела <b>4</b>	Всего листов раздела <b>4</b> : ____	Всего разделов: ____	Всего листов выписки: ____
<b>30.09.2021 № 99/2021/420694959</b>			
Кадастровый номер:		<b>02:22:000000:284(единое землепользование)</b>	

План (чертеж, схема) части земельного участка	Учетный номер части: <b>02:22:000000:284/29</b>
	
Масштаб 1: данные отсутствуют	Условные обозначения:

Государственный регистратор		ФГИС ЕГРН
полное наименование должности	подпись	инициалы, фамилия

М.П.


<b>Земельный участок</b>			
(вид объекта недвижимости)			
Лист № ____ Раздела <b>4</b>	Всего листов раздела <b>4</b> : ____	Всего разделов: ____	Всего листов выписки: ____
<b>30.09.2021 № 99/2021/420694959</b>			
Кадастровый номер:		<b>02:22:000000:284(единое землепользование)</b>	

План (чертеж, схема) части земельного участка	Учетный номер части: <b>02:22:000000:284/30</b>
	
Масштаб 1: данные отсутствуют	Условные обозначения:

Государственный регистратор		ФГИС ЕГРН
полное наименование должности	подпись	инициалы, фамилия

М.П.

<b>Земельный участок</b>			
(вид объекта недвижимости)			
Лист № ____ Раздела <b>4</b>	Всего листов раздела <b>4</b> : ____	Всего разделов: ____	Всего листов выписки: ____
<b>30.09.2021 № 99/2021/420694959</b>			
Кадастровый номер:		<b>02:22:000000:284(единое землепользование)</b>	


План (чертеж, схема) части земельного участка	Учетный номер части: <b>02:22:000000:284/31</b>
	
Масштаб 1: данные отсутствуют	Условные обозначения:

Государственный регистратор		ФГИС ЕГРН
полное наименование должности	подпись	инициалы, фамилия

М.П.

Выписка из Единого государственного реестра недвижимости об объекте недвижимости  
Сведения о частях земельного участка

<b>Земельный участок</b>			
<small>(вид объекта недвижимости)</small>			
Лист № ____ Раздела <b>4</b>	Всего листов раздела <b>4</b> : ____	Всего разделов: ____	Всего листов выписки: ____
<b>30.09.2021 № 99/2021/420694959</b>			
Кадастровый номер:		<b>02:22:000000:284(единое землепользование)</b>	


План (чертеж, схема) части земельного участка	Учетный номер части: <b>02:22:000000:284/33</b>
	
Масштаб 1: данные отсутствуют	Условные обозначения:

Государственный регистратор		ФГИС ЕГРН
полное наименование должности	подпись	инициалы, фамилия

М.П.

Выписка из Единого государственного реестра недвижимости об объекте недвижимости  
Сведения о частях земельного участка

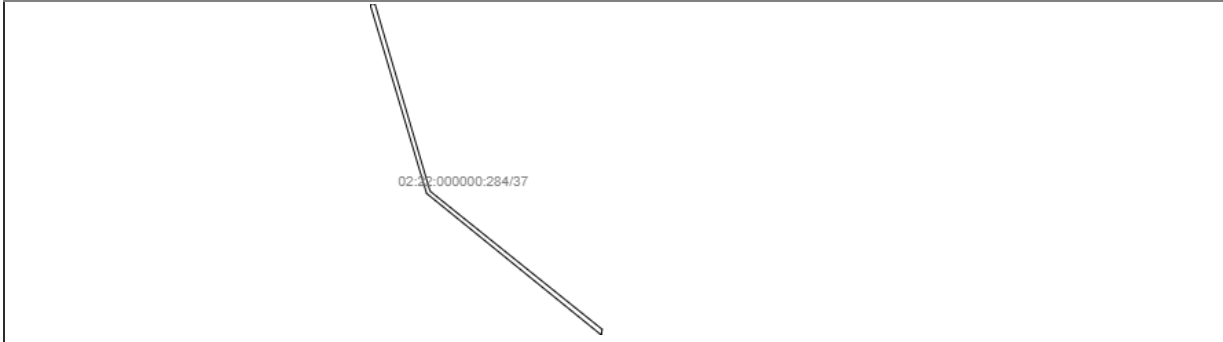
<b>Земельный участок</b>			
<small>(вид объекта недвижимости)</small>			
Лист № ____ Раздела <b>4</b>	Всего листов раздела <b>4</b> : ____	Всего разделов: ____	Всего листов выписки: ____
<b>30.09.2021 № 99/2021/420694959</b>			
Кадастровый номер:		<b>02:22:000000:284(единое землепользование)</b>	

План (чертеж, схема) части земельного участка	Учетный номер части: <b>02:22:000000:284/35</b>
	
Масштаб 1: данные отсутствуют	Условные обозначения:

Государственный регистратор		ФГИС ЕГРН
полное наименование должности	подпись	инициалы, фамилия

М.П.


<b>Земельный участок</b>			
(вид объекта недвижимости)			
Лист № ____ Раздела <b>4</b>	Всего листов раздела <b>4</b> : ____	Всего разделов: ____	Всего листов выписки: ____
<b>30.09.2021 № 99/2021/420694959</b>			
Кадастровый номер:		<b>02:22:000000:284(единое землепользование)</b>	

План (чертеж, схема) части земельного участка	Учетный номер части: <b>02:22:000000:284/37</b>
	
Масштаб 1: данные отсутствуют	Условные обозначения:

Государственный регистратор		ФГИС ЕГРН
полное наименование должности	подпись	инициалы, фамилия

М.П.

<b>Земельный участок</b>			
(вид объекта недвижимости)			
Лист № ____ Раздела <b>4</b>	Всего листов раздела <b>4</b> : ____	Всего разделов: ____	Всего листов выписки: ____
<b>30.09.2021 № 99/2021/420694959</b>			
Кадастровый номер:		<b>02:22:000000:284(единое землепользование)</b>	

План (чертеж, схема) части земельного участка	Учетный номер части: <b>02:22:000000:284/38</b>
	
Масштаб 1: данные отсутствуют	Условные обозначения:

Государственный регистратор		ФГИС ЕГРН
полное наименование должности	подпись	инициалы, фамилия

М.П.

Выписка из Единого государственного реестра недвижимости об объекте недвижимости  
Сведения о частях земельного участка

<b>Земельный участок</b>			
(вид объекта недвижимости)			
Лист № ____ Раздела <b>4</b>	Всего листов раздела <b>4</b> : ____	Всего разделов: ____	Всего листов выписки: ____
<b>30.09.2021 № 99/2021/420694959</b>			
Кадастровый номер:		<b>02:22:000000:284(единое землепользование)</b>	


План (чертеж, схема) части земельного участка		Учетный номер части: <b>02:22:000000:284/39</b>	
			
Масштаб 1: данные отсутствуют	Условные обозначения:		

Государственный регистратор		ФГИС ЕГРН
полное наименование должности	подпись	инициалы, фамилия

М.П.

Выписка из Единого государственного реестра недвижимости об объекте недвижимости  
Сведения о частях земельного участка

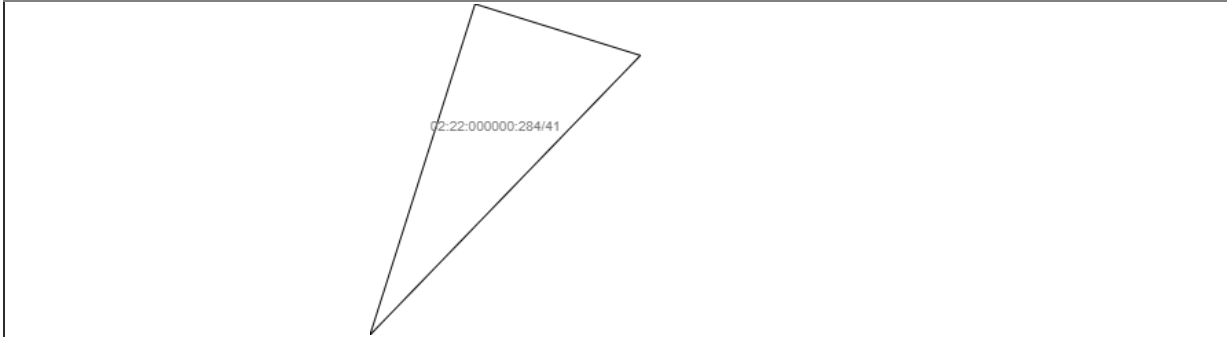
<b>Земельный участок</b>			
(вид объекта недвижимости)			
Лист № ____ Раздела <b>4</b>	Всего листов раздела <b>4</b> : ____	Всего разделов: ____	Всего листов выписки: ____
<b>30.09.2021 № 99/2021/420694959</b>			
Кадастровый номер:		<b>02:22:000000:284(единое землепользование)</b>	

План (чертеж, схема) части земельного участка		Учетный номер части: <b>02:22:000000:284/40</b>	
			
Масштаб 1: данные отсутствуют	Условные обозначения:		

Государственный регистратор		ФГИС ЕГРН
полное наименование должности	подпись	инициалы, фамилия

М.П.

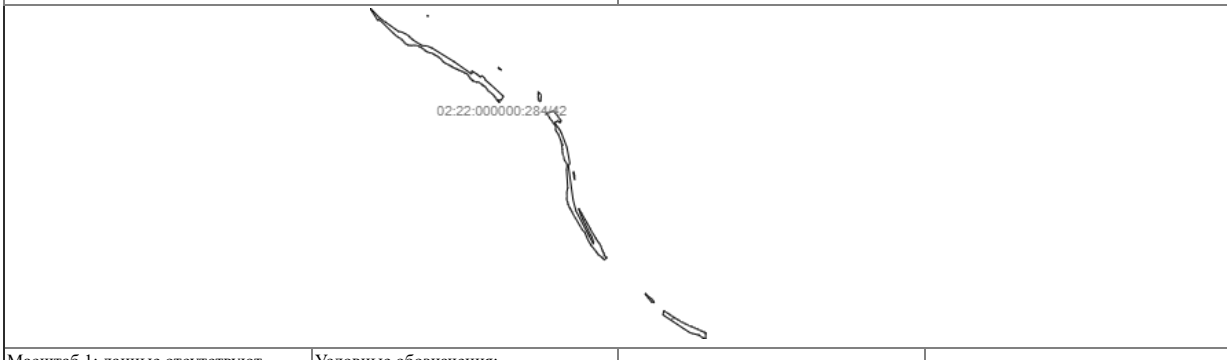
<b>Земельный участок</b>			
(вид объекта недвижимости)			
Лист № ____ Раздела <b>4</b>	Всего листов раздела <b>4</b> : ____	Всего разделов: ____	Всего листов выписки: ____
<b>30.09.2021 № 99/2021/420694959</b>			
Кадастровый номер:		<b>02:22:000000:284(единое землепользование)</b>	

План (чертеж, схема) части земельного участка	Учетный номер части: <b>02:22:000000:284/41</b>
	
Масштаб 1: данные отсутствуют	Условные обозначения:

Государственный регистратор		ФГИС ЕГРН
полное наименование должности	подпись	инициалы, фамилия

М.П.

<b>Земельный участок</b>			
(вид объекта недвижимости)			
Лист № ____ Раздела <b>4</b>	Всего листов раздела <b>4</b> : ____	Всего разделов: ____	Всего листов выписки: ____
<b>30.09.2021 № 99/2021/420694959</b>			
Кадастровый номер:		<b>02:22:000000:284(единое землепользование)</b>	


План (чертеж, схема) части земельного участка	Учетный номер части: <b>02:22:000000:284/42</b>
	
Масштаб 1: данные отсутствуют	Условные обозначения:

Государственный регистратор		ФГИС ЕГРН
полное наименование должности	подпись	инициалы, фамилия

М.П.

Выписка из Единого государственного реестра недвижимости об объекте недвижимости  
Сведения о частях земельного участка

<b>Земельный участок</b>			
<small>(вид объекта недвижимости)</small>			
Лист № ____ Раздела <b>4</b>	Всего листов раздела <b>4</b> : ____	Всего разделов: ____	Всего листов выписки: ____
<b>30.09.2021 № 99/2021/420694959</b>			
Кадастровый номер:		<b>02:22:000000:284(единое землепользование)</b>	


План (чертеж, схема) части земельного участка	Учетный номер части: <b>02:22:000000:284/43</b>
	
Масштаб 1: данные отсутствуют	Условные обозначения:

Государственный регистратор		ФГИС ЕГРН
полное наименование должности	подпись	инициалы, фамилия

М.П.

Выписка из Единого государственного реестра недвижимости об объекте недвижимости  
Сведения о частях земельного участка

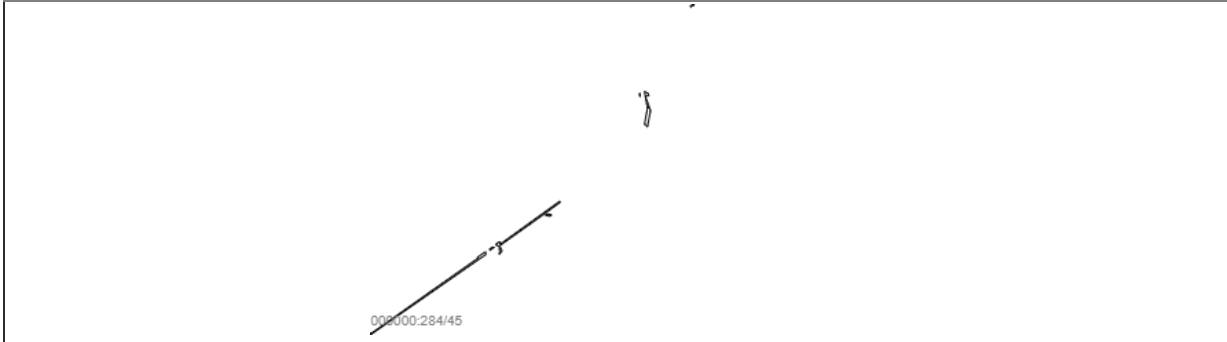
<b>Земельный участок</b>			
<small>(вид объекта недвижимости)</small>			
Лист № ____ Раздела <b>4</b>	Всего листов раздела <b>4</b> : ____	Всего разделов: ____	Всего листов выписки: ____
<b>30.09.2021 № 99/2021/420694959</b>			
Кадастровый номер:		<b>02:22:000000:284(единое землепользование)</b>	

План (чертеж, схема) части земельного участка	Учетный номер части: <b>02:22:000000:284/44</b>
	
Масштаб 1: данные отсутствуют	Условные обозначения:

Государственный регистратор		ФГИС ЕГРН
полное наименование должности	подпись	инициалы, фамилия

М.П.


<b>Земельный участок</b>			
(вид объекта недвижимости)			
Лист № ____ Раздела <b>4</b>	Всего листов раздела <b>4</b> : ____	Всего разделов: ____	Всего листов выписки: ____
<b>30.09.2021 № 99/2021/420694959</b>			
Кадастровый номер:		<b>02:22:000000:284(единое землепользование)</b>	

План (чертеж, схема) части земельного участка	Учетный номер части: <b>02:22:000000:284/45</b>
	
Масштаб 1: данные отсутствуют	Условные обозначения:

Государственный регистратор		ФГИС ЕГРН
полное наименование должности	подпись	инициалы, фамилия

М.П.

<b>Земельный участок</b>			
(вид объекта недвижимости)			
Лист № ____ Раздела <b>4</b>	Всего листов раздела <b>4</b> : ____	Всего разделов: ____	Всего листов выписки: ____
<b>30.09.2021 № 99/2021/420694959</b>			
Кадастровый номер:		<b>02:22:000000:284(единое землепользование)</b>	

План (чертеж, схема) части земельного участка	Учетный номер части: <b>02:22:000000:284/46</b>
	
Масштаб 1: данные отсутствуют	Условные обозначения:

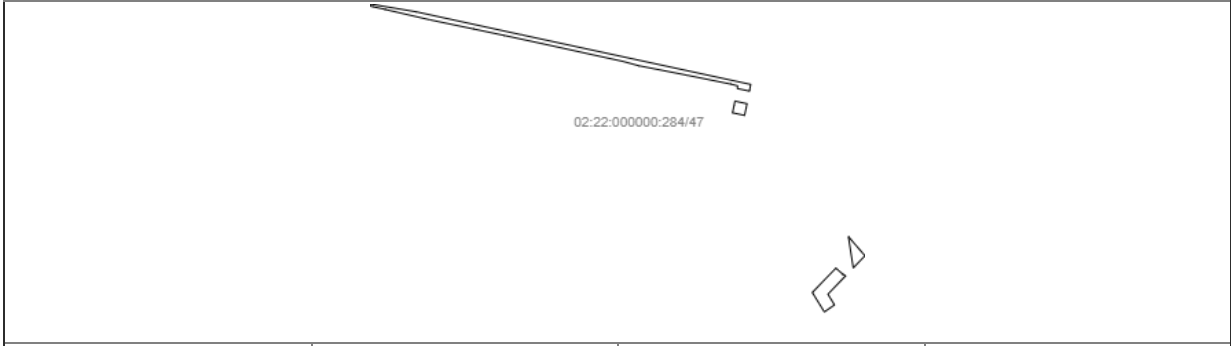
Государственный регистратор		ФГИС ЕГРН
полное наименование должности	подпись	инициалы, фамилия

М.П.



Выписка из Единого государственного реестра недвижимости об объекте недвижимости  
Сведения о частях земельного участка

<b>Земельный участок</b>			
<small>(вид объекта недвижимости)</small>			
Лист № ____ Раздела <b>4</b>	Всего листов раздела <b>4</b> : ____	Всего разделов: ____	Всего листов выписки: ____
<b>30.09.2021 № 99/2021/420694959</b>			
Кадастровый номер:		<b>02:22:000000:284(единое землепользование)</b>	


План (чертеж, схема) части земельного участка	Учетный номер части: <b>02:22:000000:284/47</b>
	
Масштаб 1: данные отсутствуют	Условные обозначения:

Государственный регистратор		ФГИС ЕГРН
полное наименование должности	подпись	инициалы, фамилия

М.П.

Выписка из Единого государственного реестра недвижимости об объекте недвижимости  
Сведения о частях земельного участка

<b>Земельный участок</b>			
<small>(вид объекта недвижимости)</small>			
Лист № ____ Раздела <b>4</b>	Всего листов раздела <b>4</b> : ____	Всего разделов: ____	Всего листов выписки: ____
<b>30.09.2021 № 99/2021/420694959</b>			
Кадастровый номер:		<b>02:22:000000:284(единое землепользование)</b>	

План (чертеж, схема) части земельного участка	Учетный номер части: <b>02:22:000000:284/48</b>
	
Масштаб 1: данные отсутствуют	Условные обозначения:

Государственный регистратор		ФГИС ЕГРН
полное наименование должности	подпись	инициалы, фамилия

М.П.

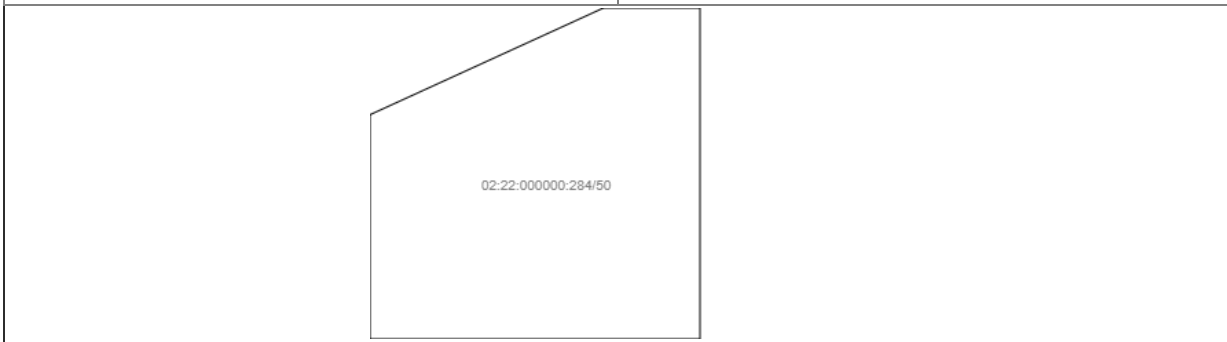
<b>Земельный участок</b>			
(вид объекта недвижимости)			
Лист № ____ Раздела <b>4</b>	Всего листов раздела <b>4</b> : ____	Всего разделов: ____	Всего листов выписки: ____
<b>30.09.2021 № 99/2021/420694959</b>			
Кадастровый номер:		<b>02:22:000000:284(единое землепользование)</b>	

План (чертеж, схема) части земельного участка	Учетный номер части: <b>02:22:000000:284/49</b>
	
Масштаб 1: данные отсутствуют	Условные обозначения:

Государственный регистратор		ФГИС ЕГРН
полное наименование должности	подпись	инициалы, фамилия

М.П.

<b>Земельный участок</b>			
(вид объекта недвижимости)			
Лист № ____ Раздела <b>4</b>	Всего листов раздела <b>4</b> : ____	Всего разделов: ____	Всего листов выписки: ____
<b>30.09.2021 № 99/2021/420694959</b>			
Кадастровый номер:		<b>02:22:000000:284(единое землепользование)</b>	

План (чертеж, схема) части земельного участка	Учетный номер части: <b>02:22:000000:284/50</b>
	
Масштаб 1: данные отсутствуют	Условные обозначения:

Государственный регистратор		ФГИС ЕГРН
полное наименование должности	подпись	инициалы, фамилия

М.П.

Выписка из Единого государственного реестра недвижимости об объекте недвижимости  
Сведения о частях земельного участка

<b>Земельный участок</b>			
<small>(вид объекта недвижимости)</small>			
Лист № ____ Раздела <b>4</b>	Всего листов раздела <b>4</b> : ____	Всего разделов: ____	Всего листов выписки: ____
<b>30.09.2021 № 99/2021/420694959</b>			
Кадастровый номер:		<b>02:22:000000:284(единое землепользование)</b>	

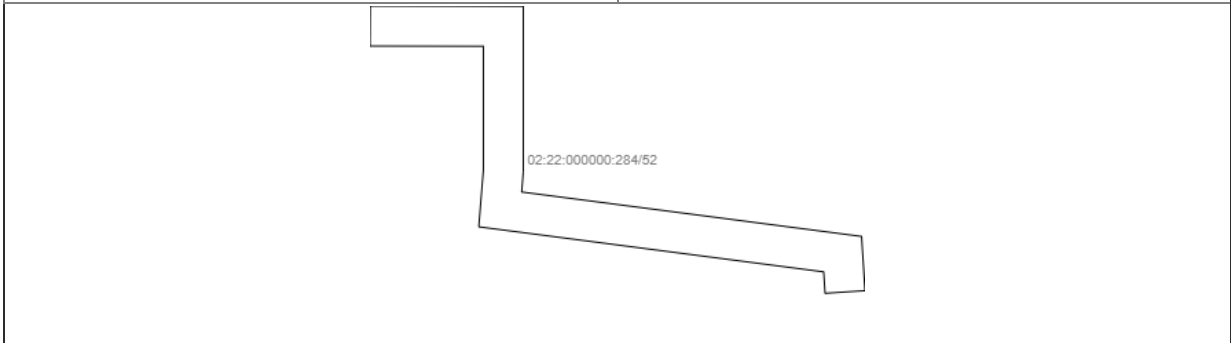
План (чертеж, схема) части земельного участка	Учетный номер части: <b>02:22:000000:284/51</b>
	
Масштаб 1: данные отсутствуют	Условные обозначения:

Государственный регистратор		ФГИС ЕГРН
полное наименование должности	подпись	инициалы, фамилия

М.П.

Выписка из Единого государственного реестра недвижимости об объекте недвижимости  
Сведения о частях земельного участка

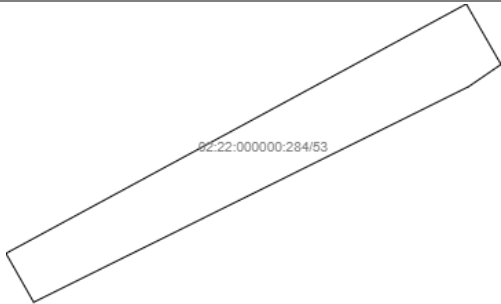
<b>Земельный участок</b>			
<small>(вид объекта недвижимости)</small>			
Лист № ____ Раздела <b>4</b>	Всего листов раздела <b>4</b> : ____	Всего разделов: ____	Всего листов выписки: ____
<b>30.09.2021 № 99/2021/420694959</b>			
Кадастровый номер:		<b>02:22:000000:284(единое землепользование)</b>	

План (чертеж, схема) части земельного участка	Учетный номер части: <b>02:22:000000:284/52</b>
	
Масштаб 1: данные отсутствуют	Условные обозначения:

Государственный регистратор		ФГИС ЕГРН
полное наименование должности	подпись	инициалы, фамилия

М.П.

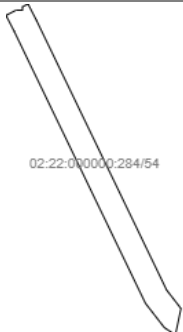
<b>Земельный участок</b>			
(вид объекта недвижимости)			
Лист № ____ Раздела <b>4</b>	Всего листов раздела <b>4</b> : ____	Всего разделов: ____	Всего листов выписки: ____
<b>30.09.2021 № 99/2021/420694959</b>			
Кадастровый номер:		<b>02:22:000000:284(единое землепользование)</b>	

План (чертеж, схема) части земельного участка	Учетный номер части: <b>02:22:000000:284/53</b>
	
Масштаб 1: данные отсутствуют	Условные обозначения:

Государственный регистратор		ФГИС ЕГРН
полное наименование должности	подпись	инициалы, фамилия

М.П.

<b>Земельный участок</b>			
(вид объекта недвижимости)			
Лист № ____ Раздела <b>4</b>	Всего листов раздела <b>4</b> : ____	Всего разделов: ____	Всего листов выписки: ____
<b>30.09.2021 № 99/2021/420694959</b>			
Кадастровый номер:		<b>02:22:000000:284(единое землепользование)</b>	

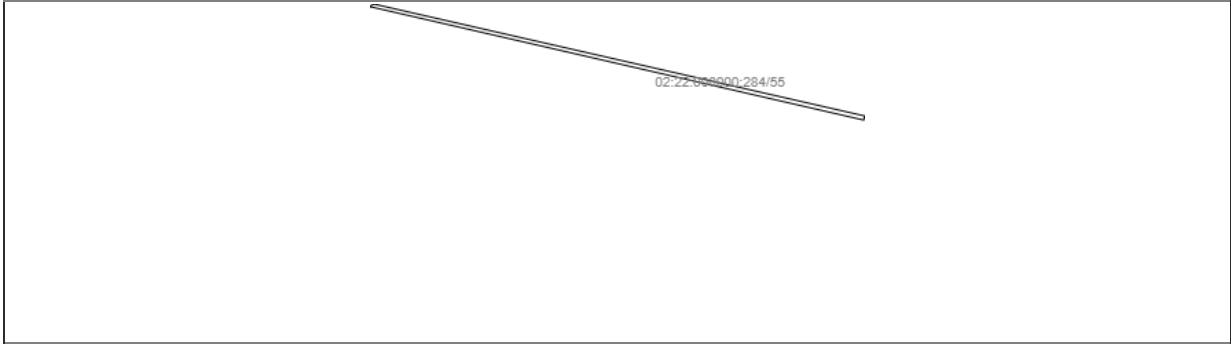
План (чертеж, схема) части земельного участка	Учетный номер части: <b>02:22:000000:284/54</b>
	
Масштаб 1: данные отсутствуют	Условные обозначения:

Государственный регистратор		ФГИС ЕГРН
полное наименование должности	подпись	инициалы, фамилия

М.П.

Выписка из Единого государственного реестра недвижимости об объекте недвижимости  
Сведения о частях земельного участка

<b>Земельный участок</b>			
<small>(вид объекта недвижимости)</small>			
Лист № ____ Раздела <b>4</b>	Всего листов раздела <b>4</b> : ____	Всего разделов: ____	Всего листов выписки: ____
<b>30.09.2021 № 99/2021/420694959</b>			
Кадастровый номер:		<b>02:22:000000:284(единое землепользование)</b>	

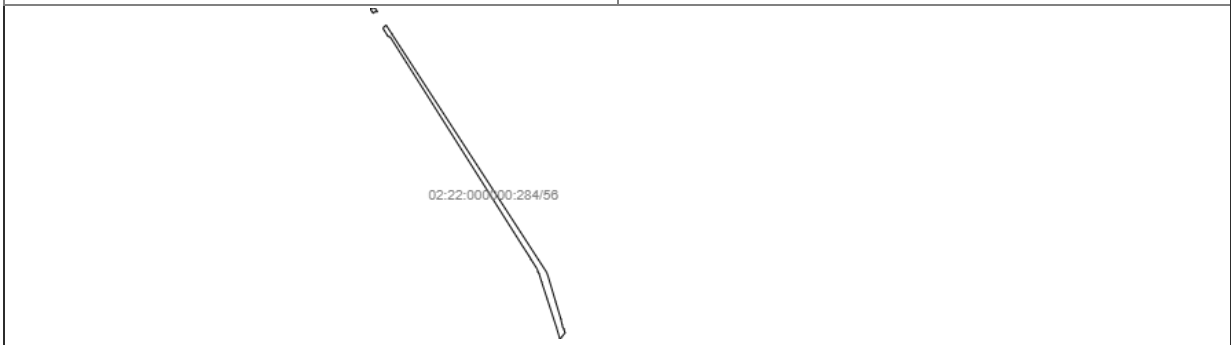
План (чертеж, схема) части земельного участка	Учетный номер части: <b>02:22:000000:284/55</b>
	
Масштаб 1: данные отсутствуют	Условные обозначения:

Государственный регистратор		ФГИС ЕГРН
полное наименование должности	подпись	инициалы, фамилия

М.П.

Выписка из Единого государственного реестра недвижимости об объекте недвижимости  
Сведения о частях земельного участка

<b>Земельный участок</b>			
<small>(вид объекта недвижимости)</small>			
Лист № ____ Раздела <b>4</b>	Всего листов раздела <b>4</b> : ____	Всего разделов: ____	Всего листов выписки: ____
<b>30.09.2021 № 99/2021/420694959</b>			
Кадастровый номер:		<b>02:22:000000:284(единое землепользование)</b>	

План (чертеж, схема) части земельного участка	Учетный номер части: <b>02:22:000000:284/56</b>
	
Масштаб 1: данные отсутствуют	Условные обозначения:

Государственный регистратор		ФГИС ЕГРН
полное наименование должности	подпись	инициалы, фамилия

М.П.

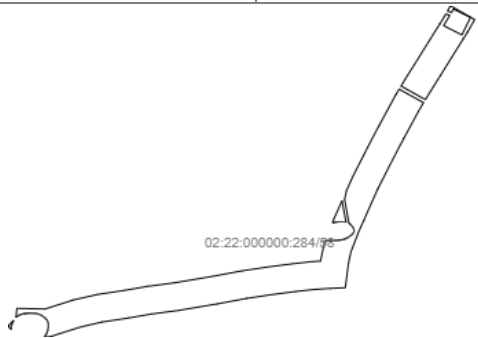
<b>Земельный участок</b>			
(вид объекта недвижимости)			
Лист № ____ Раздела <b>4</b>	Всего листов раздела <b>4</b> : ____	Всего разделов: ____	Всего листов выписки: ____
<b>30.09.2021 № 99/2021/420694959</b>			
Кадастровый номер:		<b>02:22:000000:284(единое землепользование)</b>	

План (чертеж, схема) части земельного участка	Учетный номер части: <b>02:22:000000:284/57</b>
	
Масштаб 1: данные отсутствуют	Условные обозначения:

Государственный регистратор		ФГИС ЕГРН
полное наименование должности	подпись	инициалы, фамилия

М.П.

<b>Земельный участок</b>			
(вид объекта недвижимости)			
Лист № ____ Раздела <b>4</b>	Всего листов раздела <b>4</b> : ____	Всего разделов: ____	Всего листов выписки: ____
<b>30.09.2021 № 99/2021/420694959</b>			
Кадастровый номер:		<b>02:22:000000:284(единое землепользование)</b>	

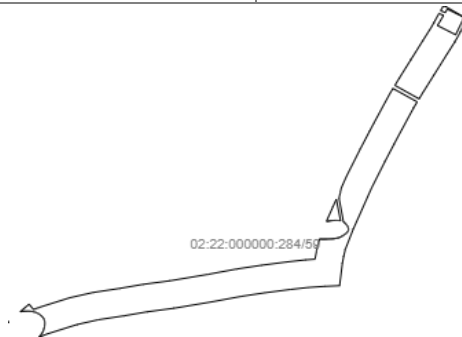
План (чертеж, схема) части земельного участка	Учетный номер части: <b>02:22:000000:284/58</b>
	
Масштаб 1: данные отсутствуют	Условные обозначения:

Государственный регистратор		ФГИС ЕГРН
полное наименование должности	подпись	инициалы, фамилия

М.П.

Выписка из Единого государственного реестра недвижимости об объекте недвижимости  
Сведения о частях земельного участка

<b>Земельный участок</b>			
<small>(вид объекта недвижимости)</small>			
Лист № ____ Раздела <b>4</b>	Всего листов раздела <b>4</b> : ____	Всего разделов: ____	Всего листов выписки: ____
<b>30.09.2021 № 99/2021/420694959</b>			
Кадастровый номер:		<b>02:22:000000:284(единое землепользование)</b>	

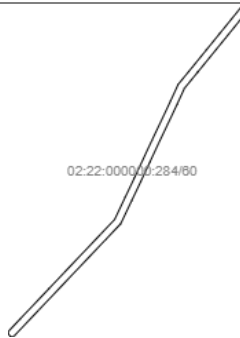
План (чертеж, схема) части земельного участка	Учетный номер части: <b>02:22:000000:284/59</b>
	
Масштаб 1: данные отсутствуют	Условные обозначения:

Государственный регистратор		ФГИС ЕГРН
полное наименование должности	подпись	инициалы, фамилия

М.П.

Выписка из Единого государственного реестра недвижимости об объекте недвижимости  
Сведения о частях земельного участка

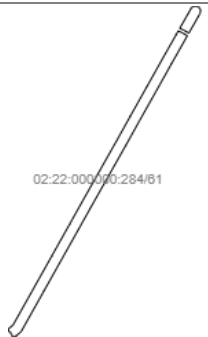
<b>Земельный участок</b>			
<small>(вид объекта недвижимости)</small>			
Лист № ____ Раздела <b>4</b>	Всего листов раздела <b>4</b> : ____	Всего разделов: ____	Всего листов выписки: ____
<b>30.09.2021 № 99/2021/420694959</b>			
Кадастровый номер:		<b>02:22:000000:284(единое землепользование)</b>	

План (чертеж, схема) части земельного участка	Учетный номер части: <b>02:22:000000:284/60</b>
	
Масштаб 1: данные отсутствуют	Условные обозначения:

Государственный регистратор		ФГИС ЕГРН
полное наименование должности	подпись	инициалы, фамилия

М.П.

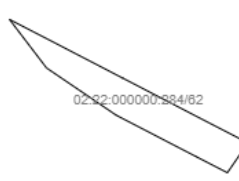
<b>Земельный участок</b>			
(вид объекта недвижимости)			
Лист № ____ Раздела <b>4</b>	Всего листов раздела <b>4</b> : ____	Всего разделов: ____	Всего листов выписки: ____
<b>30.09.2021 № 99/2021/420694959</b>			
Кадастровый номер:		<b>02:22:000000:284(единое землепользование)</b>	

План (чертеж, схема) части земельного участка	Учетный номер части: <b>02:22:000000:284/61</b>
	
Масштаб 1: данные отсутствуют	Условные обозначения:

Государственный регистратор		ФГИС ЕГРН
полное наименование должности	подпись	инициалы, фамилия

М.П.

<b>Земельный участок</b>			
(вид объекта недвижимости)			
Лист № ____ Раздела <b>4</b>	Всего листов раздела <b>4</b> : ____	Всего разделов: ____	Всего листов выписки: ____
<b>30.09.2021 № 99/2021/420694959</b>			
Кадастровый номер:		<b>02:22:000000:284(единое землепользование)</b>	

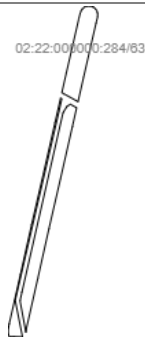
План (чертеж, схема) части земельного участка	Учетный номер части: <b>02:22:000000:284/62</b>
	
Масштаб 1: данные отсутствуют	Условные обозначения:

Государственный регистратор		ФГИС ЕГРН
полное наименование должности	подпись	инициалы, фамилия

М.П.



<b>Земельный участок</b>			
(вид объекта недвижимости)			
Лист № ____ Раздела <b>4</b>	Всего листов раздела <b>4</b> : ____	Всего разделов: ____	Всего листов выписки: ____
<b>30.09.2021 № 99/2021/420694959</b>			
Кадастровый номер:		<b>02:22:000000:284(единое землепользование)</b>	

План (чертеж, схема) части земельного участка	Учетный номер части: <b>02:22:000000:284/63</b>
	
Масштаб 1: данные отсутствуют	Условные обозначения:

Государственный регистратор		ФГИС ЕГРН
полное наименование должности	подпись	инициалы, фамилия

М.П.

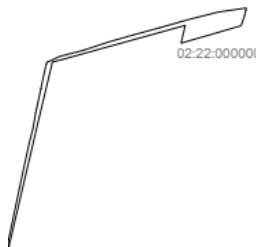
<b>Земельный участок</b>			
(вид объекта недвижимости)			
Лист № ____ Раздела <b>4</b>	Всего листов раздела <b>4</b> : ____	Всего разделов: ____	Всего листов выписки: ____
<b>30.09.2021 № 99/2021/420694959</b>			
Кадастровый номер:		<b>02:22:000000:284(единое землепользование)</b>	

План (чертеж, схема) части земельного участка	Учетный номер части: <b>02:22:000000:284/64</b>
	
Масштаб 1: данные отсутствуют	Условные обозначения:

Государственный регистратор		ФГИС ЕГРН
полное наименование должности	подпись	инициалы, фамилия

М.П.


<b>Земельный участок</b>			
(вид объекта недвижимости)			
Лист № ____ Раздела <b>4</b>	Всего листов раздела <b>4</b> : ____	Всего разделов: ____	Всего листов выписки: ____
<b>30.09.2021 № 99/2021/420694959</b>			
Кадастровый номер:		<b>02:22:000000:284(единое землепользование)</b>	

План (чертеж, схема) части земельного участка		Учетный номер части: <b>02:22:000000:284/65</b>	
			
Масштаб 1: данные отсутствуют	Условные обозначения:		

Государственный регистратор		ФГИС ЕГРН
полное наименование должности	подпись	инициалы, фамилия

М.П.

<b>Земельный участок</b>			
(вид объекта недвижимости)			
Лист № ____ Раздела <b>4</b>	Всего листов раздела <b>4</b> : ____	Всего разделов: ____	Всего листов выписки: ____
<b>30.09.2021 № 99/2021/420694959</b>			
Кадастровый номер:		<b>02:22:000000:284(единое землепользование)</b>	

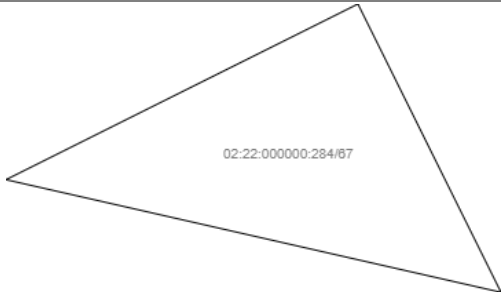
План (чертеж, схема) части земельного участка		Учетный номер части: <b>02:22:000000:284/66</b>	
			
Масштаб 1: данные отсутствуют	Условные обозначения:		

Государственный регистратор		ФГИС ЕГРН
полное наименование должности	подпись	инициалы, фамилия

М.П.

Выписка из Единого государственного реестра недвижимости об объекте недвижимости  
Сведения о частях земельного участка

<b>Земельный участок</b>			
<small>(вид объекта недвижимости)</small>			
Лист № <u>    </u> Раздела <b>4</b>	Всего листов раздела <b>4</b> : <u>    </u>	Всего разделов: <u>    </u>	Всего листов выписки: <u>    </u>
<b>30.09.2021 № 99/2021/420694959</b>			
Кадастровый номер:		<b>02:22:000000:284(единое землепользование)</b>	

План (чертеж, схема) части земельного участка	Учетный номер части: <b>02:22:000000:284/67</b>
	
Масштаб 1: данные отсутствуют	Условные обозначения:

Государственный регистратор		ФГИС ЕГРН
полное наименование должности	подпись	инициалы, фамилия

М.П.

Выписка из Единого государственного реестра недвижимости об объекте недвижимости  
Сведения о частях земельного участка

<b>Земельный участок</b>			
<small>(вид объекта недвижимости)</small>			
Лист № <u>    </u> Раздела <b>4.1</b>	Всего листов раздела <b>4.1</b> : <u>    </u>	Всего разделов: <u>    </u>	Всего листов выписки: <u>    </u>
<b>30.09.2021 № 99/2021/420694959</b>			
Кадастровый номер:		<b>02:22:000000:284(единое землепользование)</b>	

Учетный номер части	Площадь (м <sup>2</sup> )	Содержание ограничения в использовании или ограничения права на объект недвижимости или обременения объекта недвижимости
1	2	3
1	3079	Иные ограничения (обременения) прав, срок действия: 05.06.2013
2	1973	Иные ограничения (обременения) прав, срок действия: 05.06.2013
3	2727	Иные ограничения (обременения) прав, срок действия: 05.06.2013
4	9554	Аренда (в том числе, субаренда), срок действия: 05.06.2013
5	101	Иные ограничения (обременения) прав, срок действия: 05.06.2013
6	1842	Иные ограничения (обременения) прав, срок действия: 05.06.2013
7	11969	Иные ограничения (обременения) прав, срок действия: 05.06.2013
8	14790	Ограничения прав на земельный участок, предусмотренные статьями 56, 56.1 Земельного кодекса Российской Федерации, Постановление Правительства Российской Федерации "О порядке установления охранных зон объектов электросетевого хозяйства и особых условий использования земельных участков, расположенных в границах таких зон" № 160 от 24.02.2009, срок действия: 30.01.2015
9	63641	Ограничения прав на земельный участок, предусмотренные статьями 56, 56.1 Земельного кодекса Российской Федерации, Постановление Правительства Российской Федерации "О порядке установления охранных зон объектов электросетевого хозяйства и особых условий использования земельных участков, расположенных в границах таких зон" № 160 от 24.02.2009, срок действия: 05.02.2015
10	10602	Ограничения прав на земельный участок, предусмотренные статьями 56, 56.1 Земельного кодекса Российской Федерации, Постановление Правительства Российской Федерации "О порядке установления охранных зон объектов электросетевого хозяйства и особых условий использования земельных участков, расположенных в границах таких зон" № 160 от 24.02.2009, срок действия: 11.02.2015
11	57	Ограничения прав на земельный участок, предусмотренные статьями 56, 56.1 Земельного кодекса Российской Федерации, Постановление Правительства Российской Федерации "О порядке установления охранных зон объектов электросетевого хозяйства и особых условий использования земельных участков, расположенных в границах таких зон" № 160 от 24.02.2009, срок действия: 18.02.2015
12	160	Ограничения прав на земельный участок, предусмотренные статьями 56, 56.1 Земельного кодекса Российской Федерации, Постановление Правительства Российской Федерации "О порядке установления охранных зон объектов электросетевого хозяйства и особых условий

		использования земельных участков, расположенных в границах таких зон" № 160 от 24.02.2009, срок действия: 19.02.2015
13	51135	Ограничения прав на земельный участок, предусмотренные статьями 56, 56.1 Земельного кодекса Российской Федерации, Постановление Правительства Российской Федерации "О порядке установления охранных зон объектов электросетевого хозяйства и особых условий использования земельных участков, расположенных в границах таких зон" № 160 от 24.02.2009, срок действия: 19.02.2015
14	199	Ограничения прав на земельный участок, предусмотренные статьями 56, 56.1 Земельного кодекса Российской Федерации, Постановление Правительства РФ "Об утверждении правил охраны газораспределительных сетей" № 878 от 20.11.2000, срок действия: 06.07.2015
15	1502	Ограничения прав на земельный участок, предусмотренные статьями 56, 56.1 Земельного кодекса Российской Федерации, Постановление "Об утверждении материалов по определению границ охранных зон подземных и надземных коммуникаций ОАО "АНК"Башнефть" на территории муниципального района Дюртюлинский район РБ № 11/2-57 от 23.11.2010, срок действия: 20.07.2015

Государственный регистратор		ФГИС ЕГРН
полное наименование должности	подпись	инициалы, фамилия

М.П.

Раздел 4.1

Выписка из Единого государственного реестра недвижимости об объекте недвижимости  
Сведения о частях земельного участка

<b>Земельный участок</b>			
<small>(вид объекта недвижимости)</small>			
Лист № ____ Раздела <b>4.1</b>	Всего листов раздела <b>4.1</b> : ____	Всего разделов: ____	Всего листов выписки: ____
<b>30.09.2021 № 99/2021/420694959</b>			
Кадастровый номер:		<b>02:22:000000:284(единое землепользование)</b>	

Учетный номер части	Площадь (м <sup>2</sup> )	Содержание ограничения в использовании или ограничения права на объект недвижимости или обременения объекта недвижимости
1	2	3
16	873	Ограничения прав на земельный участок, предусмотренные статьями 56, 56.1 Земельного кодекса Российской Федерации, Постановление Правительства РФ "О порядке установления охранных зон объектов электросетевого хозяйства и особых условий использования земельных участков, расположенных в границах таких зон" № 160 от 24.02.2009, срок действия: 20.07.2015
17	79345	Ограничения прав на земельный участок, предусмотренные статьями 56, 56.1 Земельного кодекса Российской Федерации, Постановление "Об утверждении материалов по определению границ охранных зон подземных и надземных коммуникаций ОАО "АНК"Башнефть" на территории муниципального района Дюртюлинский район РБ № 11/2-57 от 23.11.2010, срок действия: 20.07.2015
18	27931	Ограничения прав на земельный участок, предусмотренные статьями 56, 56.1 Земельного кодекса Российской Федерации, Постановление Правительства РФ "О порядке установления охранных зон объектов электросетевого хозяйства и особых условий использования земельных участков, расположенных в границах таких зон" № 160 от 24.02.2009, срок действия: 20.07.2015
19	82	Ограничения прав на земельный участок, предусмотренные статьями 56, 56.1 Земельного кодекса Российской Федерации, Постановление "Об утверждении материалов по определению границ охранных зон подземных и надземных коммуникаций ОАО "АНК"Башнефть" на территории муниципального района Дюртюлинский район РБ № 11/2-57 от 23.11.2010, срок действия: 20.07.2015
20	5062	Ограничения прав на земельный участок, предусмотренные статьями 56, 56.1 Земельного кодекса Российской Федерации, Постановление Правительства РФ "О порядке установления охранных зон объектов электросетевого хозяйства и особых условий использования земельных участков, расположенных в границах таких зон" № 160 от 24.02.2009, срок действия: 20.07.2015
21	6255	Ограничения прав на земельный участок, предусмотренные статьями 56, 56.1 Земельного кодекса Российской Федерации, Постановление Правительства РФ "О порядке установления охранных зон объектов электросетевого хозяйства и особых условий использования земельных участков, расположенных в границах таких зон" № 160 от 24.02.2009, срок действия: 20.07.2015
22	3169	Ограничения прав на земельный участок, предусмотренные статьями 56, 56.1 Земельного кодекса Российской Федерации, Постановление Правительства РФ "О порядке установления охранных зон объектов электросетевого хозяйства и особых условий использования земельных участков, расположенных в границах таких зон" № 160 от 24.02.2009, срок действия: 20.07.2015
23	9430	Ограничения прав на земельный участок, предусмотренные статьями 56, 56.1 Земельного кодекса Российской Федерации, Постановление Госгортехнадзора России № 9 от 22.04.1992, срок действия: 22.07.2015
24	41450	Ограничения прав на земельный участок, предусмотренные статьями 56, 56.1 Земельного кодекса Российской Федерации, Правила охраны магистральных трубопроводов № 9 от 22.04.1992, срок действия: 22.07.2015
25	1853	Ограничения прав на земельный участок, предусмотренные статьями 56, 56.1 Земельного кодекса Российской Федерации, Постановление Правительства РФ "О порядке установления охранных зон объектов электросетевого хозяйства и особых условий использования земельных участков, расположенных в границах таких зон" № 160 от 24.02.2009, срок действия: 22.07.2015
26	2311	Ограничения прав на земельный участок, предусмотренные статьями 56, 56.1 Земельного кодекса Российской Федерации, Правила охраны магистральных трубопроводов № 9 от 22.04.1992, срок действия: 01.08.2015
27	835	Ограничения прав на земельный участок, предусмотренные статьями 56, 56.1 Земельного кодекса Российской Федерации, Постановление "Об утверждении материалов по определению границ охранных зон подземных и надземных коммуникаций ОАО "АНК"Башнефть" на территории муниципального района Дюртюлинский район РБ № 11/2-57 от 23.11.2010, срок действия: 01.08.2015
28	319836	Ограничения прав на земельный участок, предусмотренные статьями 56, 56.1 Земельного кодекса Российской Федерации, Постановление Правительства РФ "О порядке установления охранных зон объектов электросетевого хозяйства и особых условий использования земельных участков, расположенных в границах таких зон" № 160 от 24.02.2009, срок действия: 03.08.2015

29	88924	Ограничения прав на земельный участок, предусмотренные статьями 56, 56.1 Земельного кодекса Российской Федерации, Постановление "Об утверждении материалов по определению границ охранных зон подземных и надземных коммуникаций ОАО "АНК"Башнефть" на территории муниципального района Дюртюлинский район РБ № 11/2-57 от 23.11.2010, срок действия: 31.07.2015
30	3	Ограничения прав на земельный участок, предусмотренные статьями 56, 56.1 Земельного кодекса Российской Федерации, Постановление Госгортехнадзора Российской Федерации об утверждении "Правил охраны магистральных трубопроводов" № 9 от 24.04.1992, срок действия: 01.08.2015

Государственный регистратор		ФГИС ЕГРН
полное наименование должности	подпись	инициалы, фамилия

М.П.

Раздел 4.1

Выписка из Единого государственного реестра недвижимости об объекте недвижимости  
**Сведения о частях земельного участка**

<b>Земельный участок</b>			
(вид объекта недвижимости)			
Лист № ____ Раздела <b>4.1</b>	Всего листов раздела <b>4.1</b> : ____	Всего разделов: ____	Всего листов выписки: ____
<b>30.09.2021 № 99/2021/420694959</b>			
Кадастровый номер:		<b>02:22:000000:284(единое землепользование)</b>	

Учетный номер части	Площадь (м <sup>2</sup> )	Содержание ограничения в использовании или ограничения права на объект недвижимости или обременения объекта недвижимости
1	2	3
31	309981	Ограничения прав на земельный участок, предусмотренные статьями 56, 56.1 Земельного кодекса Российской Федерации, Постановление Правительства Российской Федерации "О порядке установления охранных зон объектов электросетевого хозяйства и особых условий использования земельных участков, расположенных в границах таких зон" № 160 от 24.02.2009, срок действия: 07.08.2015
33	89847	Ограничения прав на земельный участок, предусмотренные статьями 56, 56.1 Земельного кодекса Российской Федерации, Постановление "Об утверждении материалов по определению границ охранных зон подземных и надземных коммуникаций ОАО "АНК"Башнефть" на территории муниципального района Дюртюлинский район РБ № 11/2-57 от 23.11.2010, срок действия: 12.08.2015
35	241728	Ограничения прав на земельный участок, предусмотренные статьями 56, 56.1 Земельного кодекса Российской Федерации, Постановление "Об утверждении материалов по определению границ охранных зон подземных и надземных коммуникаций ОАО "АНК"Башнефть" на территории муниципального района Дюртюлинский район РБ № 11/2-57 от 23.11.2010, срок действия: 12.08.2015
37	988	Сервитут, Временные. Дата истечения срока действия временного характера - 26.08.2020
38	187	Ограничения прав на земельный участок, предусмотренные статьями 56, 56.1 Земельного кодекса Российской Федерации, Постановление Правительства Российской Федерации о порядке установления охранных зон объектов электросетевого хозяйства и особых условий использования земельных участков, расположенных в границах таких зон № 160 от 24.02.2009, срок действия: 30.10.2015
39	1305	Ограничения прав на земельный участок, предусмотренные статьями 56, 56.1 Земельного кодекса Российской Федерации, Постановление Правительства Российской Федерации о порядке установления охранных зон объектов электросетевого хозяйства и особых условий использования земельных участков, расположенных в границах таких зон № 160 от 24.02.2009, срок действия: 30.10.2015
40	21541	Ограничения прав на земельный участок, предусмотренные статьями 56, 56.1 Земельного кодекса Российской Федерации, Постановление администрации МР Дюртюлинский район Республики Башкортостан "Об утверждении зоны с особыми условиями использования территорий (охранная зона) объекта линейно-кабельного сооружения связи АО "Уфанет" "Уфа-Нефтекамск" № 7/2-3 от 18.07.2016, срок действия: 16.08.2016
41	85	Ограничения прав на земельный участок, предусмотренные статьями 56, 56.1 Земельного кодекса Российской Федерации, Постановление Правительства Российской Федерации "О порядке установления охранных зон объектов электросетевого хозяйства и особых условий использования земельных участков, расположенных в границах таких зон" № 160 от 24.02.2009, срок действия: 11.11.2016
42	1229910	Ограничения прав на земельный участок, предусмотренные статьями 56, 56.1 Земельного кодекса Российской Федерации, Приказ Министерства природопользования и экологии Республики Башкортостан "Об установлении границ водоохранных зон и прибрежных защитных полос реки Белая Республики Башкортостан(включая Юмагузинское водохранилище)" № 362п от 04.05.2017, срок действия: 01.06.2017
43	227433	Ограничения прав на земельный участок, предусмотренные статьями 56, 56.1 Земельного кодекса Российской Федерации, Приказ Министерства природопользования и экологии Республики Башкортостан "Об установлении границ водоохранных зон и прибрежных защитных полос реки Белая Республики Башкортостан(включая Юмагузинское водохранилище)" № 362п от 04.05.2017, срок действия: 01.06.2017
44	8355	Ограничения прав на земельный участок, предусмотренные статьями 56, 56.1 Земельного кодекса Российской Федерации, Постановление Правительства Российской Федерации "Об утверждении Правил охраны линий и сооружений связи Российской Федерации" № 578 от 19.06.1995, срок действия: 27.10.2017
45	81067	Ограничения прав на земельный участок, предусмотренные статьями 56, 56.1 Земельного кодекса Российской Федерации, Приказ № 41 от 12.03.2014, срок действия: 26.04.2018
46	88468	Ограничения прав на земельный участок, предусмотренные статьями 56, 56.1 Земельного кодекса Российской Федерации, Приказ государственного комитета РБ по транспорту и дорожному хозяйству "Об установлении границы придорожной полосы автомобильных дорог РБ регионального и межмуниципального значения" № 41 от 12.03.2014, срок действия: 14.05.2018
47	43873	Ограничения прав на земельный участок, предусмотренные статьями 56, 56.1 Земельного кодекса Российской Федерации, Постановление Правительства РФ "Об утверждении Правил охраны магистральных газопроводов" № 1083 от 08.09.2017, срок действия: 04.12.2018
48	26676	Ограничения прав на земельный участок, предусмотренные статьями 56, 56.1 Земельного кодекса Российской Федерации, Постановление Правительства РФ "Об утверждении Правил охраны магистральных газопроводов" № 1083 от 08.09.2017, срок действия: 04.12.2018

Государственный регистратор		ФГИС ЕГРН
полное наименование должности	подпись	инициалы, фамилия

М.П.

Раздел 4.1

Выписка из Единого государственного реестра недвижимости об объекте недвижимости  
Сведения о частях земельного участка

<b>Земельный участок</b>			
(вид объекта недвижимости)			
Лист № __ Раздела <b>4.1</b>	Всего листов раздела <b>4.1</b> : __	Всего разделов: __	Всего листов выписки: __
<b>30.09.2021 № 99/2021/420694959</b>			
Кадастровый номер:		<b>02:22:000000:284(единое землепользование)</b>	

Учетный номер части	Площадь (м <sup>2</sup> )	Содержание ограничения в использовании или ограничения права на объект недвижимости или обременения объекта недвижимости
1	2	3
49	1473	Ограничения прав на земельный участок, предусмотренные статьями 56, 56.1 Земельного кодекса Российской Федерации, Постановление Правительства РФ "Об утверждении Правил охраны линий и сооружений связи РФ" № 578 от 09.06.1995, срок действия: 12.12.2018
50	14	Ограничения прав на земельный участок, предусмотренные статьями 56, 56.1 Земельного кодекса Российской Федерации, Приказ Управления Федеральной службы государственной регистрации, кадастра и картографии по Республике Башкортостан "Об утверждении границ охранных зон пунктов государственной геодезической сети, расположенных на территории МР Янаульский район РБ". № 360 от 04.12.2018, срок действия: 21.12.2018
51	4982	Ограничения прав на земельный участок, предусмотренные статьями 56, 56.1 Земельного кодекса Российской Федерации, Постановление Правительства РФ "О порядке установления охранных зон объектов электросетевого хозяйства и особых условий использования земельных участков, расположенных в границах таких зон" № 160 от 24.02.2009, срок действия: 13.05.2019
52	70	Ограничения прав на земельный участок, предусмотренные статьями 56, 56.1 Земельного кодекса Российской Федерации, Постановление Правительства РФ "О порядке установления охранных зон объектов электросетевого хозяйства и особых условий использования земельных участков, расположенных в границах таких зон" № 160 от 24.02.2009, срок действия: 24.10.2019
53	492	Аренда (в том числе, субаренда), Договор субаренды земельного участка, находящегося в государственной собственности № б/н от 07.10.2019, Временные. Дата истечения срока действия временного характера - 22.11.2024
54	6545	Ограничения прав на земельный участок, предусмотренные статьями 56, 56.1 Земельного кодекса Российской Федерации, Постановление Правительства РФ "О порядке установления охранных зон объектов электросетевого хозяйства и особых условий использования земельных участков, расположенных в границах таких зон" № 160 от 24.02.2009, срок действия: 20.11.2019
55	121383	Ограничения прав на земельный участок, предусмотренные статьями 56, 56.1 Земельного кодекса Российской Федерации, Постановление Правительства РБ "Об утверждении порядков установления и использования полос отвода и придорожных полос автомобильных дорог РБ регионального или межмуниципального значения" № 137 от 29.04.2011, срок действия: 27.02.2020
56	16817	Ограничения прав на земельный участок, предусмотренные статьями 56, 56.1 Земельного кодекса Российской Федерации, Постановление Правительства РБ "Об утверждении Порядков установления и использования полос отвода и придорожных полос автомобильных дорог Республики Башкортостан регионального или межмуниципального значения" № 137 от 29.04.2011, срок действия: 28.02.2020
57	9110	Ограничения прав на земельный участок, предусмотренные статьями 56, 56.1 Земельного кодекса Российской Федерации, Постановление Госгортехнадзора РФ «Правила охраны магистральных трубопроводов» № 9 от 22.04.1992, срок действия: 20.03.2020
58	49910	Ограничения прав на земельный участок, предусмотренные статьями 56, 56.1 Земельного кодекса Российской Федерации, Постановление Госгортехнадзора РФ «Правила охраны магистральных трубопроводов» № 9 от 22.04.1992, срок действия: 20.03.2020
59	49590	Ограничения прав на земельный участок, предусмотренные статьями 56, 56.1 Земельного кодекса Российской Федерации, Постановление Госгортехнадзора России "Правила охраны магистральных трубопроводов" № 9 от 22.04.1992, срок действия: 28.05.2020
60	0	Ограничения прав на земельный участок, предусмотренные статьями 56, 56.1 Земельного кодекса Российской Федерации, Постановление "О порядке установления охранных зон объектов электросетевого хозяйства и особых условий использования земельных участков, расположенных в границах таких зон" № 160 от 24.02.2009, срок действия: 07.12.2020
61	0	Ограничения прав на земельный участок, предусмотренные статьями 56, 56.1 Земельного кодекса Российской Федерации, Постановление "О порядке установления охранных зон объектов электросетевого хозяйства и особых условий использования земельных участков, расположенных в границах таких зон" № 160 от 24.02.2009, срок действия: 07.12.2020
62	0	Ограничения прав на земельный участок, предусмотренные статьями 56, 56.1 Земельного кодекса Российской Федерации, Постановление "О порядке установления охранных зон объектов электросетевого хозяйства и особых условий использования земельных участков, расположенных в границах таких зон" № 160 от 24.02.2009, срок действия: 08.12.2020
63	0	Ограничения прав на земельный участок, предусмотренные статьями 56, 56.1 Земельного кодекса Российской Федерации, Постановление "О порядке установления охранных зон объектов электросетевого хозяйства и особых условий использования земельных участков, расположенных в границах таких зон" № 160 от 24.02.2009, срок действия: 11.12.2020

Государственный регистратор		ФГИС ЕГРН
полное наименование должности	подпись	инициалы, фамилия

М.П.

Раздел 4.1

Выписка из Единого государственного реестра недвижимости об объекте недвижимости  
Сведения о частях земельного участка

<b>Земельный участок</b>			
(вид объекта недвижимости)			
Лист № __ Раздела <b>4.1</b>	Всего листов раздела <b>4.1</b> : __	Всего разделов: __	Всего листов выписки: __
<b>30.09.2021 № 99/2021/420694959</b>			

Учетный номер части	Площадь (м <sup>2</sup> )	Содержание ограничения в использовании или ограничения права на объект недвижимости или обременения объекта недвижимости
1	2	3
64	0	Ограничения прав на земельный участок, предусмотренные статьями 56, 56.1 Земельного кодекса Российской Федерации, Постановление "О порядке установления охранных зон объектов электросетевого хозяйства и особых условий использования земельных участков, расположенных в границах таких зон" № 160 от 24.02.2009, срок действия: 15.12.2020
65	77682	Ограничения прав на земельный участок, предусмотренные статьями 56, 56.1 Земельного кодекса Российской Федерации, Постановление главы администрации муниципального района Дюртюлинский район № 2/4 от 04.02.2014, срок действия: 02.06.2021
66	9081	Ограничения прав на земельный участок, предусмотренные статьями 56, 56.1 Земельного кодекса Российской Федерации, Постановление администрации муниципального района Дюртюлинский район № 2/4 от 04.02.2014, срок действия: 03.06.2021
67	447	Ограничения прав на земельный участок, предусмотренные статьями 56, 56.1 Земельного кодекса Российской Федерации, Постановление администрации муниципального района Дюртюлинский № 2/4 от 04.02.2014, срок действия: 04.06.2021

Государственный регистратор		ФГИС ЕГРН
полное наименование должности	подпись	инициалы, фамилия

М.П.

Раздел 4.2

Выписка из Единого государственного реестра недвижимости об объекте недвижимости  
Сведения о частях земельного участка

Земельный участок				
(вид объекта недвижимости)				
Лист №	Раздела <b>4.2</b>	Всего листов раздела <b>4.2</b> : _____	Всего разделов: _____	Всего листов выписки: _____
<b>30.09.2021 № 99/2021/420694959</b>				
Кадастровый номер:		<b>02:22:000000:284(единое землепользование)</b>		
Сведения о характерных точках границы части (частей) земельного участка				
Учетный номер части: 1				
Система координат: МСК-05				
Зона №				
Номер точки	Координаты, м		Описание закрепления на местности	Средняя квадратическая погрешность определения координат характерных точек границы части земельного участка, м
	X	Y		
1	2	3	4	5
2887	751671.03	1289040.53	данные отсутствуют	данные отсутствуют
2888	751671.03	1289038.58	данные отсутствуют	данные отсутствуют
2888	751671.03	1289038.58	данные отсутствуют	данные отсутствуют
2889	751669.08	1289038.58	данные отсутствуют	данные отсутствуют
2890	751669.08	1289040.53	данные отсутствуют	данные отсутствуют
3836	751704.14	1289035.67	данные отсутствуют	данные отсутствуют
3836	751704.14	1289035.67	данные отсутствуют	данные отсутствуют
3837	751660.8	1289043.47	данные отсутствуют	данные отсутствуют
3838	751472.69	1289073.32	данные отсутствуют	данные отсутствуют
3839	751269.1	1289104.35	данные отсутствуют	данные отсутствуют
3840	751083.38	1289133	данные отсутствуют	данные отсутствуют
3841	750938.89	1289157.8	данные отсутствуют	данные отсутствуют
3842	750942.44	1289153.13	данные отсутствуют	данные отсутствуют
3843	751082.74	1289129.06	данные отсутствуют	данные отсутствуют
3844	751268.5	1289100.4	данные отсутствуют	данные отсутствуют
3845	751472.07	1289069.36	данные отсутствуют	данные отсутствуют

Государственный регистратор		ФГИС ЕГРН
полное наименование должности	подпись	инициалы, фамилия

М.П.

<b>Земельный участок</b>				
(вид объекта недвижимости)				
Лист № ____ Раздела <b>4.2</b>		Всего листов раздела <b>4.2</b> : ____		Всего разделов: ____
Всего листов выписки: ____				
<b>30.09.2021 № 99/2021/420694959</b>				
Кадастровый номер:			<b>02:22:000000:284(единое землепользование)</b>	
Номер точки	Координаты, м		Описание закрепления на местности	Средняя квадратическая погрешность определения координат характерных точек границы части земельного участка, м
	X	Y		
1	2	3	4	5
3846	751660.13	1289039.53	данные отсутствуют	данные отсутствуют
3847	751699.9	1289032.37	данные отсутствуют	данные отсутствуют
Государственный регистратор			ФГИС ЕГРН	
полное наименование должности			подпись	
			инициалы, фамилия	

М.П.

<b>Земельный участок</b>				
(вид объекта недвижимости)				
Лист № ____ Раздела <b>4.2</b>		Всего листов раздела <b>4.2</b> : ____		Всего разделов: ____
Всего листов выписки: ____				
<b>30.09.2021 № 99/2021/420694959</b>				
Кадастровый номер:			<b>02:22:000000:284(единое землепользование)</b>	
Сведения о характерных точках границы части (частей) земельного участка				
Учетный номер части: 2				
Система координат: МСК-05				
Зона №				
Номер точки	Координаты, м		Описание закрепления на местности	Средняя квадратическая погрешность определения координат характерных точек границы части земельного участка, м
	X	Y		
1	2	3	4	5
3848	753130.27	1288808.37	данные отсутствуют	данные отсутствуют
3848	753130.27	1288808.37	данные отсутствуют	данные отсутствуют
3849	753002.54	1288828.62	данные отсутствуют	данные отсутствуют
3850	752776.34	1288864.43	данные отсутствуют	данные отсутствуют
3851	752638.23	1288887	данные отсутствуют	данные отсутствуют
3852	752641.5	1288884.18	данные отсутствуют	данные отсутствуют
3853	752641.96	1288882.33	данные отсутствуют	данные отсутствуют
3854	752775.7	1288860.48	данные отсутствуют	данные отсутствуют
3855	753001.92	1288824.67	данные отсутствуют	данные отсутствуют
3856	753126.67	1288804.89	данные отсутствуют	данные отсутствуют
3857	752875.4	1288846.08	данные отсутствуют	данные отсутствуют
3857	752875.4	1288846.08	данные отсутствуют	данные отсутствуют
3858	752873.45	1288846.08	данные отсутствуют	данные отсутствуют
3859	752873.45	1288848.03	данные отсутствуют	данные отсутствуют
3860	752875.4	1288848.03	данные отсутствуют	данные отсутствуют
Государственный регистратор			ФГИС ЕГРН	
полное наименование должности			подпись	
			инициалы, фамилия	

М.П.



Выписка из Единого государственного реестра недвижимости об объекте недвижимости  
Сведения о частях земельного участка

Земельный участок				
(вид объекта недвижимости)				
Лист № ____ Раздела <b>4.2</b>		Всего листов раздела <b>4.2</b> : ____		Всего разделов: ____
30.09.2021 № 99/2021/420694959				
Кадастровый номер:			02:22:000000:284(единое землепользование)	
Сведения о характерных точках границы части (частей) земельного участка				
Учетный номер части: 3				
Система координат: МСК-05				
Зона №				
Номер точки	Координаты, м		Описание закрепления на местности	Средняя квадратическая погрешность определения координат характерных точек границы части земельного участка, м
	X	Y		
1	2	3	4	5
3861	753806.22	1288697.4	данные отсутствуют	данные отсутствуют
3861	753806.22	1288697.4	данные отсутствуют	данные отсутствуют
3862	753803.9	1288701.81	данные отсутствуют	данные отсутствуют
3863	753506.14	1288748.64	данные отсутствуют	данные отсутствуют
3864	753258.51	1288788.03	данные отсутствуют	данные отсутствуют
3865	753130.28	1288808.36	данные отсутствуют	данные отсутствуют
3866	753126.68	1288804.89	данные отсутствуют	данные отсутствуют
3867	753257.88	1288784.08	данные отсутствуют	данные отсутствуют
3868	753505.52	1288744.69	данные отсутствуют	данные отсутствуют
3869	753135.41	1288804.67	данные отсутствуют	данные отсутствуют
3869	753135.41	1288804.67	данные отсутствуют	данные отсутствуют
3870	753133.46	1288804.67	данные отсутствуют	данные отсутствуют
3871	753133.46	1288806.62	данные отсутствуют	данные отсутствуют
3872	753135.41	1288806.62	данные отсутствуют	данные отсутствуют
3873	753388.21	1288764.55	данные отсутствуют	данные отсутствуют
3873	753388.21	1288764.55	данные отсутствуют	данные отсутствуют
Государственный регистратор			ФГИС ЕГРН	
полное наименование должности			подпись	
			инициалы, фамилия	

М.П.

Раздел 4.2

Выписка из Единого государственного реестра недвижимости об объекте недвижимости  
Сведения о частях земельного участка

Земельный участок				
(вид объекта недвижимости)				
Лист № ____ Раздела <b>4.2</b>		Всего листов раздела <b>4.2</b> : ____		Всего разделов: ____
30.09.2021 № 99/2021/420694959				
Кадастровый номер:			02:22:000000:284(единое землепользование)	
Номер точки	Координаты, м		Описание закрепления на местности	Средняя квадратическая погрешность определения координат характерных точек границы части земельного участка, м
	X	Y		
1	2	3	4	5
3874	753386.26	1288764.55	данные отсутствуют	данные отсутствуют
3875	753386.26	1288766.5	данные отсутствуют	данные отсутствуют
3876	753388.21	1288766.5	данные отсутствуют	данные отсутствуют
3877	753640.99	1288724.44	данные отсутствуют	данные отсутствуют
3877	753640.99	1288724.44	данные отсутствуют	данные отсутствуют
3878	753639.04	1288724.44	данные отсутствуют	данные отсутствуют
3879	753639.04	1288726.39	данные отсутствуют	данные отсутствуют
3880	753640.99	1288726.39	данные отсутствуют	данные отсутствуют
Государственный регистратор			ФГИС ЕГРН	
полное наименование должности			подпись	
			инициалы, фамилия	

М.П.

<b>Земельный участок</b>				
(вид объекта недвижимости)				
Лист № ____ Раздела <b>4.2</b>		Всего листов раздела <b>4.2</b> : ____		Всего разделов: ____
Всего листов выписки: ____				
<b>30.09.2021 № 99/2021/420694959</b>				
Кадастровый номер:			<b>02:22:000000:284(единое землепользование)</b>	
Сведения о характерных точках границы части (частей) земельного участка				
Учетный номер части: 4				
Система координат: МСК-05				
Зона №				
Номер точки	Координаты, м		Описание закрепления на местности	Средняя квадратическая погрешность определения координат характерных точек границы части земельного участка, м
	X	Y		
1	2	3	4	5
3881	738651.48	1285265.04	данные отсутствуют	данные отсутствуют
3881	738651.48	1285265.04	данные отсутствуют	данные отсутствуют
3882	738599.75	1285274.05	данные отсутствуют	данные отсутствуют
3883	738025.05	1285329.48	данные отсутствуют	данные отсутствуют
3884	737425.99	1285488.29	данные отсутствуют	данные отсутствуют
3885	736219.12	1285625.66	данные отсутствуют	данные отсутствуют
3886	736289.36	1285613.73	данные отсутствуют	данные отсутствуют
3887	737425.25	1285484.35	данные отсутствуют	данные отсутствуют
3888	738024.34	1285325.53	данные отсутствуют	данные отсутствуют
Государственный регистратор			ФГИС ЕГРН	
полное наименование должности			подпись	
			инициалы, фамилия	

М.П.

<b>Земельный участок</b>				
(вид объекта недвижимости)				
Лист № ____ Раздела <b>4.2</b>		Всего листов раздела <b>4.2</b> : ____		Всего разделов: ____
Всего листов выписки: ____				
<b>30.09.2021 № 99/2021/420694959</b>				
Кадастровый номер:			<b>02:22:000000:284(единое землепользование)</b>	
Сведения о характерных точках границы части (частей) земельного участка				
Учетный номер части: 5				
Система координат: МСК-05				
Зона №				
Номер точки	Координаты, м		Описание закрепления на местности	Средняя квадратическая погрешность определения координат характерных точек границы части земельного участка, м
	X	Y		
1	2	3	4	5
3889	734957.89	1285903.95	данные отсутствуют	данные отсутствуют
3889	734957.89	1285903.95	данные отсутствуют	данные отсутствуют
3890	734960.36	1285907.39	данные отсутствуют	данные отсутствуют
3891	734936.04	1285914.47	данные отсутствуют	данные отсутствуют
3892	734933.54	1285911.03	данные отсутствуют	данные отсутствуют
Государственный регистратор			ФГИС ЕГРН	
полное наименование должности			подпись	
			инициалы, фамилия	

М.П.

Выписка из Единого государственного реестра недвижимости об объекте недвижимости  
Сведения о частях земельного участка

Земельный участок				
(вид объекта недвижимости)				
Лист № ____ Раздела <b>4.2</b>		Всего листов раздела <b>4.2</b> : ____		Всего разделов: ____
30.09.2021 № 99/2021/420694959				
Кадастровый номер:			02:22:000000:284(единое землепользование)	
Сведения о характерных точках границы части (частей) земельного участка				
Учетный номер части: 6				
Система координат: МСК-05 Зона №				
Номер точки	Координаты, м		Описание закрепления на местности	Средняя квадратическая погрешность определения координат характерных точек границы части земельного участка, м
	X	Y		
1	2	3	4	5
3893	735521.76	1285744.09	данные отсутствуют	данные отсутствуют
3893	735521.76	1285744.09	данные отсутствуют	данные отсутствуют
3894	735132.26	1285861.54	данные отсутствуют	данные отсутствуют
3895	735079.92	1285872.61	данные отсутствуют	данные отсутствуют
3896	735079.27	1285868.64	данные отсутствуют	данные отсутствуют
3897	735131.43	1285857.61	данные отсутствуют	данные отсутствуют
3898	735487.35	1285749.93	данные отсутствуют	данные отсутствуют

Государственный регистратор		ФГИС ЕГРН
полное наименование должности	подпись	инициалы, фамилия

М.П.

Выписка из Единого государственного реестра недвижимости об объекте недвижимости  
Сведения о частях земельного участка

Земельный участок				
(вид объекта недвижимости)				
Лист № ____ Раздела <b>4.2</b>		Всего листов раздела <b>4.2</b> : ____		Всего разделов: ____
30.09.2021 № 99/2021/420694959				
Кадастровый номер:			02:22:000000:284(единое землепользование)	
Сведения о характерных точках границы части (частей) земельного участка				
Учетный номер части: 7				
Система координат: МСК-05 Зона №				
Номер точки	Координаты, м		Описание закрепления на местности	Средняя квадратическая погрешность определения координат характерных точек границы части земельного участка, м
	X	Y		
1	2	3	4	5
3899	757121.24	1288169.04	данные отсутствуют	данные отсутствуют
3899	757121.24	1288169.04	данные отсутствуют	данные отсутствуют
3900	757120.31	1288173.23	данные отсутствуют	данные отсутствуют
3901	757055.25	1288183.24	данные отсутствуют	данные отсутствуют
3902	756808.65	1288222.56	данные отсутствуют	данные отсутствуют
3903	756576.49	1288260.83	данные отсутствуют	данные отсутствуют
3904	756307.19	1288300.15	данные отсутствуют	данные отсутствуют
3905	756052.33	1288345.66	данные отсутствуют	данные отсутствуют
3906	755806.76	1288382.9	данные отсутствуют	данные отсутствуют
3907	755553.97	1288422.22	данные отсутствуют	данные отсутствуют
3908	755273.31	1288463.6	данные отсутствуют	данные отсутствуют
3909	754927.66	1288519.47	данные отсутствуют	данные отсутствуют
3910	754625.34	1288568.09	данные отсутствуют	данные отсутствуют
3911	754341.59	1288615.67	данные отсутствуют	данные отсутствуют
3912	754166.81	1288643.87	данные отсутствуют	данные отсутствуют
3913	754166.17	1288639.92	данные отсутствуют	данные отсутствуют

Государственный регистратор		ФГИС ЕГРН
полное наименование должности	подпись	инициалы, фамилия

М.П.

Земельный участок				
(вид объекта недвижимости)				
Лист № ____ Раздела <b>4.2</b>		Всего листов раздела <b>4.2</b> : ____		Всего разделов: ____
30.09.2021 № 99/2021/420694959				
Кадастровый номер:			02:22:000000:284(единое землепользование)	
Номер точки	Координаты, м		Описание закрепления на местности	Средняя квадратическая погрешность определения координат характерных точек границы части земельного участка, м
	X	Y		
1	2	3	4	5
3914	754340.94	1288611.72	данные отсутствуют	данные отсутствуют
3915	754624.69	1288564.14	данные отсутствуют	данные отсутствуют
3916	754927.02	1288515.52	данные отсутствуют	данные отсутствуют
3917	755272.7	1288459.65	данные отсутствуют	данные отсутствуют
3918	755553.37	1288418.26	данные отсутствуют	данные отсутствуют
3919	755806.15	1288378.95	данные отсутствуют	данные отсутствуют
3920	756051.68	1288341.71	данные отсутствуют	данные отсутствуют
3921	756306.55	1288296.2	данные отсутствуют	данные отсутствуют
3922	756575.88	1288256.88	данные отсутствуют	данные отсутствуют
3923	756808.01	1288218.61	данные отсутствуют	данные отсутствуют
3924	757054.63	1288179.29	данные отсутствуют	данные отсутствуют

Государственный регистратор		ФГИС ЕГРН
полное наименование должности	подпись	инициалы, фамилия

М.П.

Земельный участок				
(вид объекта недвижимости)				
Лист № ____ Раздела <b>4.2</b>		Всего листов раздела <b>4.2</b> : ____		Всего разделов: ____
30.09.2021 № 99/2021/420694959				
Кадастровый номер:			02:22:000000:284(единое землепользование)	
Сведения о характерных точках границы части (частей) земельного участка				
Учетный номер части: 8				
Система координат: МСК-05				
Зона №				
Номер точки	Координаты, м		Описание закрепления на местности	Средняя квадратическая погрешность определения координат характерных точек границы части земельного участка, м
	X	Y		
1	2	3	4	5
305	737683.36	1291241.2	данные отсутствуют	данные отсутствуют
309	736791.12	1291768.3	данные отсутствуют	данные отсутствуют
310	736792.59	1291769.2	данные отсутствуют	данные отсутствуют
311	736803.88	1291765.78	данные отсутствуют	данные отсутствуют
312	736809.07	1291762.47	данные отсутствуют	данные отсутствуют
313	736816.64	1291760.4	данные отсутствуют	данные отсутствуют
314	736833.63	1291756.77	данные отсутствуют	данные отсутствуют
315	736886.22	1291740.82	данные отсутствуют	данные отсутствуют
316	736961.54	1291718.39	данные отсутствуют	данные отсутствуют
317	736965.06	1291717.19	данные отсутствуют	данные отсутствуют
318	736974.48	1291713.82	данные отсутствуют	данные отсутствуют
319	737692.55	1291246.11	данные отсутствуют	данные отсутствуют
320	737719.19	1291228.76	данные отсутствуют	данные отсутствуют
326	737758.95	1291193.18	данные отсутствуют	данные отсутствуют
327	737759.58	1291202.47	данные отсутствуют	данные отсутствуют
328	737770.76	1291195.19	данные отсутствуют	данные отсутствуют

Государственный регистратор		ФГИС ЕГРН
полное наименование должности	подпись	инициалы, фамилия

М.П.

Земельный участок				
(вид объекта недвижимости)				
Лист № ____ Раздела <b>4.2</b>		Всего листов раздела <b>4.2</b> : ____		Всего разделов: ____
30.09.2021 № 99/2021/420694959				
Кадастровый номер:			02:22:000000:284(единое землепользование)	
Номер точки	Координаты, м		Описание закрепления на местности	Средняя квадратическая погрешность определения координат характерных точек границы части земельного участка, м
	X	Y		
1	2	3	4	5
3925	737769.26	1291180.92	данные отсутствуют	данные отсутствуют
3925	737769.26	1291180.92	данные отсутствуют	данные отсутствуют
3926	737757.69	1291191.82	данные отсутствуют	данные отсутствуют
3927	737760.1	1291186.77	данные отсутствуют	данные отсутствуют
3928	737709.96	1291218.93	данные отсутствуют	данные отсутствуют
3928	737709.96	1291218.93	данные отсутствуют	данные отсутствуют
3929	736782.34	1291761.05	данные отсутствуют	данные отсутствуют
3930	736788.58	1291758.92	данные отсутствуют	данные отсутствуют
3931	736973.82	1291695.34	данные отсутствуют	данные отсутствуют
3932	737264.37	1291507.3	данные отсутствуют	данные отсутствуют
3933	737684.7	1291235.27	данные отсутствуют	данные отсутствуют

Государственный регистратор		ФГИС ЕГРН
полное наименование должности	подпись	инициалы, фамилия

М.П.

Раздел 4.2

Выписка из Единого государственного реестра недвижимости об объекте недвижимости  
Сведения о частях земельного участка

Земельный участок				
(вид объекта недвижимости)				
Лист № ____ Раздела <b>4.2</b>		Всего листов раздела <b>4.2</b> : ____		Всего разделов: ____
30.09.2021 № 99/2021/420694959				
Кадастровый номер:			02:22:000000:284(единое землепользование)	
Сведения о характерных точках границы части (частей) земельного участка				
Учетный номер части: 9				
Система координат: МСК-05				
Зона №				
Номер точки	Координаты, м		Описание закрепления на местности	Средняя квадратическая погрешность определения координат характерных точек границы части земельного участка, м
	X	Y		
1	2	3	4	5
2875	751670.84	1289070.06	данные отсутствуют	данные отсутствуют
2876	751672.81	1289069.75	данные отсутствуют	данные отсутствуют
2877	751672.5	1289067.78	данные отсутствуют	данные отсутствуют
2878	751670.54	1289068.09	данные отсутствуют	данные отсутствуют
2878	751670.54	1289068.09	данные отсутствуют	данные отсутствуют
3209	743937.27	1291187.26	данные отсутствуют	данные отсутствуют
3209	743937.27	1291187.26	данные отсутствуют	данные отсутствуют
3248	746227.88	1289919.22	данные отсутствуют	данные отсутствуют
3248	746227.88	1289919.22	данные отсутствуют	данные отсутствуют
3692	750358.66	1287972.14	данные отсутствуют	данные отсутствуют
3693	750321.39	1287996.58	данные отсутствуют	данные отсутствуют
3694	750321.38	1287996.59	данные отсутствуют	данные отсутствуют
3695	750318.94	1287998.8	данные отсутствуют	данные отсутствуют
3934	751294.32	1288974.74	данные отсутствуют	данные отсутствуют
3934	751294.32	1288974.74	данные отсутствуют	данные отсутствуют
3935	751538.26	1289003.47	данные отсутствуют	данные отсутствуют

Государственный регистратор		ФГИС ЕГРН
полное наименование должности	подпись	инициалы, фамилия

М.П.

Земельный участок				
(вид объекта недвижимости)				
Лист № ____ Раздела <b>4.2</b>		Всего листов раздела <b>4.2</b> : ____		Всего разделов: ____
30.09.2021 № 99/2021/420694959				
Кадастровый номер:			02:22:000000:284(единое землепользование)	
Номер точки	Координаты, м		Описание закрепления на местности	Средняя квадратическая погрешность определения координат характерных точек границы части земельного участка, м
	X	Y		
1	2	3	4	5
3936	751568.31	1289008.78	данные отсутствуют	данные отсутствуют
3937	751682.68	1289070.58	данные отсутствуют	данные отсутствуют
3938	752045.32	1289501.58	данные отсутствуют	данные отсутствуют
3939	752005.85	1289505.34	данные отсутствуют	данные отсутствуют
3940	751661.96	1289106.37	данные отсутствуют	данные отсутствуют
3941	751657.08	1289105.07	данные отсутствуют	данные отсутствуют
3942	751350.97	1289139.7	данные отсутствуют	данные отсутствуют
3943	751003.41	1289214.75	данные отсутствуют	данные отсутствуют
3944	750961.89	1289222.88	данные отсутствуют	данные отсутствуют
3945	750946.05	1289204.07	данные отсутствуют	данные отсутствуют
3946	750999.08	1289193.69	данные отсутствуют	данные отсутствуют
3947	751347.49	1289118.45	данные отсутствуют	данные отсутствуют
3948	751641.67	1289085.18	данные отсутствуют	данные отсутствуют
3949	751629.14	1289072.25	данные отсутствуют	данные отсутствуют
3950	751528.78	1289029.86	данные отсутствуют	данные отсутствуют
3951	751120.16	1288981.48	данные отсутствуют	данные отсутствуют
3952	751139.36	1288956.48	данные отсутствуют	данные отсутствуют
Государственный регистратор			ФГИС ЕГРН	
полное наименование должности			подпись	
			инициалы, фамилия	

М.П.

Раздел 4.2

Выписка из Единого государственного реестра недвижимости об объекте недвижимости  
Сведения о частях земельного участка

Земельный участок				
(вид объекта недвижимости)				
Лист № ____ Раздела <b>4.2</b>		Всего листов раздела <b>4.2</b> : ____		Всего разделов: ____
30.09.2021 № 99/2021/420694959				
Кадастровый номер:			02:22:000000:284(единое землепользование)	
Номер точки	Координаты, м		Описание закрепления на местности	Средняя квадратическая погрешность определения координат характерных точек границы части земельного участка, м
	X	Y		
1	2	3	4	5
3953	751266.88	1288971.5	данные отсутствуют	данные отсутствуют
3954	751204.23	1288872.01	данные отсутствуют	данные отсутствуют
3955	751218.19	1288853.83	данные отсутствуют	данные отсутствуют
3956	750377.07	1287943.43	данные отсутствуют	данные отсутствуют
3956	750377.07	1287943.43	данные отсутствуют	данные отсутствуют
3957	750315.3	1287997.39	данные отсутствуют	данные отсутствуют
3958	746216.58	1289909.7	данные отсутствуют	данные отсутствуют
3959	746234.37	1289906.7	данные отсутствуют	данные отсутствуют
3960	743915.7	1291218.76	данные отсутствуют	данные отсутствуют
3961	743940.15	1291177.52	данные отсутствуют	данные отсутствуют
3962	753952	1290791.08	данные отсутствуют	данные отсутствуют
3962	753952	1290791.08	данные отсутствуют	данные отсутствуют
3963	754128.14	1290855.02	данные отсутствуют	данные отсутствуют
3964	754104.09	1290878.45	данные отсутствуют	данные отсутствуют
3965	754040.06	1290855.74	данные отсутствуют	данные отсутствуют
3966	754015.51	1290831.19	данные отсутствуют	данные отсутствуют
3967	754003.6	1290842.81	данные отсутствуют	данные отсутствуют
Государственный регистратор			ФГИС ЕГРН	
полное наименование должности			подпись	
			инициалы, фамилия	

М.П.

Земельный участок				
(вид объекта недвижимости)				
Лист № ____ Раздела <b>4.2</b>		Всего листов раздела <b>4.2</b> : ____		Всего разделов: ____
30.09.2021 № 99/2021/420694959				
Кадастровый номер:			02:22:000000:284(единое землепользование)	
Номер точки	Координаты, м		Описание закрепления на местности	Средняя квадратическая погрешность определения координат характерных точек границы части земельного участка, м
	X	Y		
1	2	3	4	5
3968	753914.71	1290811.27	данные отсутствуют	данные отсутствуют
3969	753937.88	1290785.96	данные отсутствуют	данные отсутствуют
3970	752167.92	1289647.28	данные отсутствуют	данные отсутствуют
3970	752167.92	1289647.28	данные отсутствуют	данные отсутствуют
3971	752148.76	1289671.13	данные отсутствуют	данные отсутствуют
3972	752070.06	1289579.82	данные отсутствуют	данные отсутствуют
3973	752098.07	1289564.26	данные отсутствуют	данные отсутствуют

Государственный регистратор		ФГИС ЕГРН
полное наименование должности	подпись	инициалы, фамилия

М.П.

Земельный участок				
(вид объекта недвижимости)				
Лист № ____ Раздела <b>4.2</b>		Всего листов раздела <b>4.2</b> : ____		Всего разделов: ____
30.09.2021 № 99/2021/420694959				
Кадастровый номер:			02:22:000000:284(единое землепользование)	
Сведения о характерных точках границы части (частей) земельного участка				
Учетный номер части: 10				
Система координат: МСК-05				
Зона №				
Номер точки	Координаты, м		Описание закрепления на местности	Средняя квадратическая погрешность определения координат характерных точек границы части земельного участка, м
	X	Y		
1	2	3	4	5
2613	747362.81	1292090.03	данные отсутствуют	данные отсутствуют
2615	748035.98	1292207.61	данные отсутствуют	данные отсутствуют
2616	748775.06	1292353.36	данные отсутствуют	данные отсутствуют
2617	748924.83	1292384.89	данные отсутствуют	данные отсутствуют
2618	749592.09	1292521.01	данные отсутствуют	данные отсутствуют
3974	749159.3	1292241.95	данные отсутствуют	данные отсутствуют
3974	749159.3	1292241.95	данные отсутствуют	данные отсутствуют
3975	749160.97	1292241.95	данные отсутствуют	данные отсутствуют
3976	749171.8	1292259.5	данные отсутствуют	данные отсутствуют
3977	749157.8	1292268.14	данные отсутствуют	данные отсутствуют
3978	748958.45	1292388.22	данные отсутствуют	данные отсутствуют
3979	749037.07	1292403.99	данные отсутствуют	данные отсутствуют
3980	749174.3	1292428.56	данные отсутствуют	данные отсутствуют
3981	749380.23	1292470.58	данные отсутствуют	данные отсутствуют
3982	749592.09	1292520.91	данные отсутствуют	данные отсутствуют
3983	748473.67	1292293.92	данные отсутствуют	данные отсутствуют

Государственный регистратор		ФГИС ЕГРН
полное наименование должности	подпись	инициалы, фамилия

М.П.

Земельный участок				
(вид объекта недвижимости)				
Лист № ____ Раздела <b>4.2</b>		Всего листов раздела <b>4.2:</b> ____		Всего разделов: ____
30.09.2021 № 99/2021/420694959				
Кадастровый номер:			02:22:000000:284(единое землепользование)	
Номер точки	Координаты, м		Описание закрепления на местности	Средняя квадратическая погрешность определения координат характерных точек границы части земельного участка, м
	X	Y		
1	2	3	4	5
3984	748533.55	1292304.57	данные отсутствуют	данные отсутствуют
3985	748712.81	1292339.74	данные отсутствуют	данные отсутствуют
3986	748884.45	1292373.39	данные отсутствуют	данные отсутствуют
3987	748932.37	1292382.99	данные отсутствуют	данные отсутствуют
3988	748945.25	1292371.07	данные отсутствуют	данные отсутствуют
3989	749146.61	1292249.78	данные отсутствуют	данные отсутствуют
3990	747987.14	1292195.33	данные отсутствуют	данные отсутствуют
3990	747987.14	1292195.33	данные отсутствуют	данные отсутствуют
3991	748036.3	1292202.96	данные отсутствуют	данные отсутствуют
3992	748036.36	1292201.62	данные отсутствуют	данные отсутствуют
3993	748237	1292247.25	данные отсутствуют	данные отсутствуют
3994	747967.21	1292193.72	данные отсутствуют	данные отсутствуют
3995	747362.24	1292085.93	данные отсутствуют	данные отсутствуют
3995	747362.24	1292085.93	данные отсутствуют	данные отсутствуют
3996	747405.8	1292095.43	данные отсутствуют	данные отсутствуют

Государственный регистратор		ФГИС ЕГРН
полное наименование должности	подпись	инициалы, фамилия

М.П.

Земельный участок				
(вид объекта недвижимости)				
Лист № ____ Раздела <b>4.2</b>		Всего листов раздела <b>4.2:</b> ____		Всего разделов: ____
30.09.2021 № 99/2021/420694959				
Кадастровый номер:			02:22:000000:284(единое землепользование)	
Сведения о характерных точках границы части (частей) земельного участка				
Учетный номер части: 11				
Система координат: МСК-05				
Зона №				
Номер точки	Координаты, м		Описание закрепления на местности	Средняя квадратическая погрешность определения координат характерных точек границы части земельного участка, м
	X	Y		
1	2	3	4	5
3997	734976.3	1288319.39	данные отсутствуют	данные отсутствуют
3997	734976.3	1288319.39	данные отсутствуют	данные отсутствуют
3998	734978.13	1288319.67	данные отсутствуют	данные отсутствуют
3999	734974.89	1288340.93	данные отсутствуют	данные отсутствуют
4000	734971.49	1288340.41	данные отсутствуют	данные отсутствуют

Государственный регистратор		ФГИС ЕГРН
полное наименование должности	подпись	инициалы, фамилия

М.П.



Выписка из Единого государственного реестра недвижимости об объекте недвижимости  
Сведения о частях земельного участка

Земельный участок				
(вид объекта недвижимости)				
Лист № ____ Раздела <b>4.2</b>		Всего листов раздела <b>4.2</b> : ____		Всего разделов: ____
30.09.2021 № 99/2021/420694959				
Кадастровый номер:			02:22:000000:284(единое землепользование)	
Сведения о характерных точках границы части (частей) земельного участка				
Учетный номер части: 12				
Система координат: МСК-05				
Зона №				
Номер точки	Координаты, м		Описание закрепления на местности	Средняя квадратическая погрешность определения координат характерных точек границы части земельного участка, м
	X	Y		
1	2	3	4	5
4001	742911.28	1285964.88	данные отсутствуют	данные отсутствуют
4001	742911.28	1285964.88	данные отсутствуют	данные отсутствуют
4002	742915.69	1285969.34	данные отсутствуют	данные отсутствуют
4003	742910.22	1285966.34	данные отсутствуют	данные отсутствуют
4004	742575.37	1285416.32	данные отсутствуют	данные отсутствуют
4004	742575.37	1285416.32	данные отсутствуют	данные отсутствуют
4005	742568.91	1285420.28	данные отсутствуют	данные отсутствуют
4006	742559.34	1285400.93	данные отсутствуют	данные отсутствуют
4007	742565.13	1285397.38	данные отсутствуют	данные отсутствуют

Государственный регистратор		ФГИС ЕГРН
полное наименование должности	подпись	инициалы, фамилия

М.П.

Выписка из Единого государственного реестра недвижимости об объекте недвижимости  
Сведения о частях земельного участка

Земельный участок				
(вид объекта недвижимости)				
Лист № ____ Раздела <b>4.2</b>		Всего листов раздела <b>4.2</b> : ____		Всего разделов: ____
30.09.2021 № 99/2021/420694959				
Кадастровый номер:			02:22:000000:284(единое землепользование)	
Сведения о характерных точках границы части (частей) земельного участка				
Учетный номер части: 13				
Система координат: МСК-05				
Зона №				
Номер точки	Координаты, м		Описание закрепления на местности	Средняя квадратическая погрешность определения координат характерных точек границы части земельного участка, м
	X	Y		
1	2	3	4	5
39	737758.03	1287967.09	данные отсутствуют	данные отсутствуют
40	737831.88	1287842.91	данные отсутствуют	данные отсутствуют
76	738026.03	1287311.63	данные отсутствуют	данные отсутствуют
76	738026.03	1287311.63	данные отсутствуют	данные отсутствуют
77	737820.46	1287658.05	данные отсутствуют	данные отсутствуют
78	737821.95	1287658.05	данные отсутствуют	данные отсутствуют
79	737822.33	1287658.05	данные отсутствуют	данные отсутствуют
80	737822.33	1287657.68	данные отсутствуют	данные отсутствуют
81	737822.33	1287656.19	данные отсутствуют	данные отсутствуют
82	737822.33	1287655.81	данные отсутствуют	данные отсутствуют
83	737821.95	1287655.81	данные отсутствуют	данные отсутствуют
84	737820.46	1287655.81	данные отсутствуют	данные отсутствуют
85	737820.09	1287655.81	данные отсутствуют	данные отсутствуют
85	737820.09	1287655.81	данные отсутствуют	данные отсутствуют
86	737820.14	1287656.19	данные отсутствуют	данные отсутствуют
87	737820.09	1287657.68	данные отсутствуют	данные отсутствуют

Государственный регистратор		ФГИС ЕГРН
полное наименование должности	подпись	инициалы, фамилия

М.П.

Земельный участок				
(вид объекта недвижимости)				
Лист № ____ Раздела <b>4.2</b>		Всего листов раздела <b>4.2</b> : ____		Всего разделов: ____
30.09.2021 № 99/2021/420694959				
Кадастровый номер:			02:22:000000:284(единое землепользование)	
Номер точки	Координаты, м		Описание закрепления на местности	Средняя квадратическая погрешность определения координат характерных точек границы части земельного участка, м
	X	Y		
1	2	3	4	5
88	737820.09	1287658.05	данные отсутствуют	данные отсутствуют
143	737958.75	1288160.8	данные отсутствуют	данные отсутствуют
186	736953.16	1288084.2	данные отсутствуют	данные отсутствуют
187	736953.88	1288092.4	данные отсутствуют	данные отсутствуют
188	736938.83	1288096.66	данные отсутствуют	данные отсутствуют
207	736963.24	1288089.76	данные отсутствуют	данные отсутствуют
208	736962.68	1288083.31	данные отсутствуют	данные отсутствуют
281	736498.9	1288547.07	данные отсутствуют	данные отсутствуют
282	736495.42	1288551.7	данные отсутствуют	данные отсутствуют
283	736490.41	1288556.71	данные отсутствуют	данные отсутствуют
284	736485.41	1288560.18	данные отсутствуют	данные отсутствуют
285	736478.85	1288562.1	данные отсутствуют	данные отсутствуют
4008	738067.03	1287732.08	данные отсутствуют	данные отсутствуют
4008	738067.03	1287732.08	данные отсутствуют	данные отсутствуют
4009	738131.54	1287823.06	данные отсутствуют	данные отсутствуют
4010	738210.42	1287769.41	данные отсутствуют	данные отсутствуют
4011	738301.97	1287898.28	данные отсутствуют	данные отсутствуют
Государственный регистратор			ФГИС ЕГРН	
полное наименование должности			подпись	
			инициалы, фамилия	

М.П.

Раздел 4.2

Выписка из Единого государственного реестра недвижимости об объекте недвижимости  
Сведения о частях земельного участка

Земельный участок				
(вид объекта недвижимости)				
Лист № ____ Раздела <b>4.2</b>		Всего листов раздела <b>4.2</b> : ____		Всего разделов: ____
30.09.2021 № 99/2021/420694959				
Кадастровый номер:			02:22:000000:284(единое землепользование)	
Номер точки	Координаты, м		Описание закрепления на местности	Средняя квадратическая погрешность определения координат характерных точек границы части земельного участка, м
	X	Y		
1	2	3	4	5
4012	738252.71	1287933.33	данные отсутствуют	данные отсутствуют
4013	738250.91	1287935.24	данные отсутствуют	данные отсутствуют
4014	738239.93	1287941.5	данные отсутствуют	данные отсутствуют
4015	738229.04	1287922.38	данные отсутствуют	данные отсутствуют
4016	738238.91	1287916.76	данные отсутствуют	данные отсутствуют
4017	738272	1287893.22	данные отсутствуют	данные отсутствуют
4018	738205.09	1287799.03	данные отсутствуют	данные отсутствуют
4019	738126.2	1287852.69	данные отсутствуют	данные отсутствуют
4020	738060.04	1287759.39	данные отсутствуют	данные отсутствуют
4021	737997.67	1287789.12	данные отсутствуют	данные отсутствуют
4022	737934.61	1287827.19	данные отсутствуют	данные отсутствуют
4023	737865.29	1287792.27	данные отсутствуют	данные отсутствуют
4024	737782.11	1287944.7	данные отсутствуют	данные отсутствуют
4025	737777.5	1287934.35	данные отсутствуют	данные отсутствуют
4026	737819.64	1287831.04	данные отсутствуют	данные отсутствуют
4027	737856.36	1287763.7	данные отсутствуют	данные отсутствуют
4028	737933.67	1287802.64	данные отсутствуют	данные отсутствуют
Государственный регистратор			ФГИС ЕГРН	
полное наименование должности			подпись	
			инициалы, фамилия	

М.П.

Земельный участок				
(вид объекта недвижимости)				
Лист № ____ Раздела <b>4.2</b>		Всего листов раздела <b>4.2</b> : ____		Всего разделов: ____
30.09.2021 № 99/2021/420694959				
Кадастровый номер:			02:22:000000:284(единое землепользование)	
Номер точки	Координаты, м		Описание закрепления на местности	Средняя квадратическая погрешность определения координат характерных точек границы части земельного участка, м
	X	Y		
1	2	3	4	5
4029	737987.47	1287770.16	данные отсутствуют	данные отсутствуют
4030	738033.38	1287321.92	данные отсутствуют	данные отсутствуют
4031	737863.94	1287613	данные отсутствуют	данные отсутствуют
4032	737769.25	1287774.73	данные отсутствуют	данные отсутствуют
4033	737773.03	1287785.84	данные отсутствуют	данные отсутствуют
4034	737750.58	1287764.07	данные отсутствуют	данные отсутствуют
4035	737845.38	1287602.16	данные отсутствуют	данные отсутствуют
4036	738003.82	1287329.98	данные отсутствуют	данные отсутствуют
4037	737936.12	1288134.94	данные отсутствуют	данные отсутствуют
4037	737936.12	1288134.94	данные отсутствуют	данные отсутствуют
4038	737938.77	1288132.98	данные отсутствуют	данные отсутствуют
4039	737951.33	1288150.47	данные отсутствуют	данные отсутствуют
4040	737950.56	1288151.01	данные отсутствуют	данные отсутствуют
4041	737956.86	1288158.17	данные отсутствуют	данные отсутствуют
4042	737959.01	1288160.61	данные отсутствуют	данные отсутствуют
4043	737972.86	1288176.35	данные отсутствуют	данные отсутствуют
4044	737992	1288200.96	данные отсутствуют	данные отсутствуют
Государственный регистратор			ФГИС ЕГРН	
полное наименование должности			подпись	
			инициалы, фамилия	

М.П.

Раздел 4.2

Выписка из Единого государственного реестра недвижимости об объекте недвижимости  
Сведения о частях земельного участка

Земельный участок				
(вид объекта недвижимости)				
Лист № ____ Раздела <b>4.2</b>		Всего листов раздела <b>4.2</b> : ____		Всего разделов: ____
30.09.2021 № 99/2021/420694959				
Кадастровый номер:			02:22:000000:284(единое землепользование)	
Номер точки	Координаты, м		Описание закрепления на местности	Средняя квадратическая погрешность определения координат характерных точек границы части земельного участка, м
	X	Y		
1	2	3	4	5
4045	737977.65	1288217.53	данные отсутствуют	данные отсутствуют
4046	737956.29	1288190.06	данные отсутствуют	данные отсутствуют
4047	737926.75	1288156.49	данные отсутствуют	данные отсутствуют
4048	737760.66	1287976.47	данные отсутствуют	данные отсутствуют
4049	737767.14	1287951.78	данные отсутствуют	данные отсутствуют
4050	736962.7	1288082.92	данные отсутствуют	данные отсутствуют
4050	736962.7	1288082.92	данные отсутствуют	данные отсутствуют
4051	736979.83	1288085.08	данные отсутствуют	данные отсутствуют
4052	736880.24	1288072.52	данные отсутствуют	данные отсутствуют
4052	736880.24	1288072.52	данные отсутствуют	данные отсутствуют
4053	736953.29	1288081.73	данные отсутствуют	данные отсутствуют
4054	736931.94	1288100.71	данные отсутствуют	данные отсутствуют
4055	736877.3	1288093.82	данные отсутствуют	данные отсутствуют
4056	736834.16	1288087.36	данные отсутствуют	данные отсутствуют
4057	736784.43	1288115.66	данные отсутствуют	данные отсутствуют
4058	736561.6	1288247.39	данные отсутствуют	данные отсутствуют
4059	736527.7	1288268.15	данные отсутствуют	данные отсутствуют
Государственный регистратор			ФГИС ЕГРН	
полное наименование должности			подпись	
			инициалы, фамилия	

М.П.

Земельный участок				
(вид объекта недвижимости)				
Лист № ____ Раздела <b>4.2</b>		Всего листов раздела <b>4.2</b> : ____		Всего разделов: ____
30.09.2021 № 99/2021/420694959				
Кадастровый номер:			02:22:000000:284(единое землепользование)	
Номер точки	Координаты, м		Описание закрепления на местности	Средняя квадратическая погрешность определения координат характерных точек границы части земельного участка, м
	X	Y		
1	2	3	4	5
4060	736521.93	1288269.65	данные отсутствуют	данные отсутствуют
4061	736525.8	1288430.42	данные отсутствуют	данные отсутствуют
4062	736509.99	1288516.01	данные отсутствуют	данные отсутствуют
4063	736505.71	1288537.31	данные отсутствуют	данные отсутствуют
4064	736478.79	1288562.12	данные отсутствуют	данные отсутствуют
4065	736488.88	1288511.94	данные отсутствуют	данные отсутствуют
4066	736504.66	1288426.52	данные отсутствуют	данные отсутствуют
4067	736500.43	1288272.11	данные отсутствуют	данные отсутствуют
4068	736522.82	1288245.66	данные отсутствуют	данные отсутствуют
4069	736522.81	1288245.93	данные отсутствуют	данные отсутствуют
4070	736550.51	1288228.96	данные отсутствуют	данные отсутствуют
4071	736773.64	1288097.06	данные отсутствуют	данные отсутствуют
4072	736829.99	1288065	данные отсутствуют	данные отсутствуют

Государственный регистратор		ФГИС ЕГРН
полное наименование должности	подпись	инициалы, фамилия

М.П.

Раздел 4.2

Выписка из Единого государственного реестра недвижимости об объекте недвижимости  
Сведения о частях земельного участка

Земельный участок				
(вид объекта недвижимости)				
Лист № ____ Раздела <b>4.2</b>		Всего листов раздела <b>4.2</b> : ____		Всего разделов: ____
30.09.2021 № 99/2021/420694959				
Кадастровый номер:			02:22:000000:284(единое землепользование)	
Сведения о характерных точках границы части (частей) земельного участка				
Учетный номер части: 14				
Система координат: МСК-05				
Зона №				
Номер точки	Координаты, м		Описание закрепления на местности	Средняя квадратическая погрешность определения координат характерных точек границы части земельного участка, м
	X	Y		
1	2	3	4	5
4073	742778.59	1284033.94	данные отсутствуют	данные отсутствуют
4073	742778.59	1284033.94	данные отсутствуют	данные отсутствуют
4074	742782.29	1284037.02	данные отсутствуют	данные отсутствуют
4075	742779.21	1284039.66	данные отсутствуют	данные отсутствуют
4076	742778.59	1284039.14	данные отсутствуют	данные отсутствуют
4077	740484.19	1284681.2	данные отсутствуют	данные отсутствуют
4077	740484.19	1284681.2	данные отсутствуют	данные отсутствуют
4078	740472.89	1284727.23	данные отсутствуют	данные отсутствуют
4079	740469.14	1284725.8	данные отсутствуют	данные отсутствуют
4080	740480.25	1284680.49	данные отсутствуют	данные отсутствуют

Государственный регистратор		ФГИС ЕГРН
полное наименование должности	подпись	инициалы, фамилия

М.П.

Выписка из Единого государственного реестра недвижимости об объекте недвижимости  
Сведения о частях земельного участка

Земельный участок				
(вид объекта недвижимости)				
Лист № ____ Раздела <b>4.2</b>		Всего листов раздела <b>4.2</b> : ____		Всего разделов: ____
30.09.2021 № 99/2021/420694959				
Кадастровый номер:			02:22:000000:284(единое землепользование)	
Сведения о характерных точках границы части (частей) земельного участка				
Учетный номер части: 15				
Система координат: МСК-05				
Зона №				
Номер точки	Координаты, м		Описание закрепления на местности	Средняя квадратическая погрешность определения координат характерных точек границы части земельного участка, м
	X	Y		
1	2	3	4	5
863	733624.79	1283989.82	данные отсутствуют	данные отсутствуют
864	733638.53	1283987.55	данные отсутствуют	данные отсутствуют
864	733638.53	1283987.55	данные отсутствуют	данные отсутствуют
865	733655.89	1284000.97	данные отсутствуют	данные отсутствуют
866	733656.11	1284001.1	данные отсутствуют	данные отсутствуют
867	733656.33	1284001.21	данные отсутствуют	данные отсутствуют
868	733656.56	1284001.3	данные отсутствуют	данные отсутствуют
869	733656.79	1284001.38	данные отсутствуют	данные отсутствуют
870	733657.03	1284001.43	данные отсутствуют	данные отсутствуют
871	733657.28	1284001.47	данные отсутствуют	данные отсутствуют
872	733657.53	1284001.48	данные отсутствуют	данные отсутствуют
873	733657.78	1284001.47	данные отсутствуют	данные отсутствуют
874	733658.02	1284001.45	данные отсутствуют	данные отсутствуют
875	733646.08	1284003.72	данные отсутствуют	данные отсутствуют
900	734227.69	1283894.76	данные отсутствуют	данные отсутствуют
900	734227.69	1283894.76	данные отсутствуют	данные отсутствуют
Государственный регистратор			ФГИС ЕГРН	
полное наименование должности			подпись	
			инициалы, фамилия	

М.П.

Раздел 4.2

Выписка из Единого государственного реестра недвижимости об объекте недвижимости  
Сведения о частях земельного участка

Земельный участок				
(вид объекта недвижимости)				
Лист № ____ Раздела <b>4.2</b>		Всего листов раздела <b>4.2</b> : ____		Всего разделов: ____
30.09.2021 № 99/2021/420694959				
Кадастровый номер:			02:22:000000:284(единое землепользование)	
Номер точки	Координаты, м		Описание закрепления на местности	Средняя квадратическая погрешность определения координат характерных точек границы части земельного участка, м
	X	Y		
1	2	3	4	5
901	734237.81	1283903.08	данные отсутствуют	данные отсутствуют
902	734226.6	1283906.31	данные отсутствуют	данные отсутствуют
903	734148.64	1283914.17	данные отсутствуют	данные отсутствуют
904	734165.47	1283897.74	данные отсутствуют	данные отсутствуют
905	734179.53	1283895.29	данные отсутствуют	данные отсутствуют
906	734225.76	1283891.04	данные отсутствуют	данные отсутствуют
907	734218.37	1283898.17	данные отсутствуют	данные отсутствуют
908	734216.37	1283898.14	данные отсутствуют	данные отсутствуют
909	734216.4	1283896.54	данные отсутствуют	данные отсутствуют
909	734216.4	1283896.54	данные отсутствуют	данные отсутствуют
910	734218.39	1283896.58	данные отсутствуют	данные отсутствуют
4081	733649.72	1284008.89	данные отсутствуют	данные отсутствуют
4082	733639.13	1284010.51	данные отсутствуют	данные отсутствуют
Государственный регистратор			ФГИС ЕГРН	
полное наименование должности			подпись	
			инициалы, фамилия	

М.П.

Земельный участок				
(вид объекта недвижимости)				
Лист № ____ Раздела <b>4.2</b>		Всего листов раздела <b>4.2</b> : ____		Всего разделов: ____
30.09.2021 № 99/2021/420694959				
Кадастровый номер:			02:22:000000:284(единое землепользование)	
Сведения о характерных точках границы части (частей) земельного участка				
Учетный номер части: 16				
Система координат: МСК-05				
Зона №				
Номер точки	Координаты, м		Описание закрепления на местности	Средняя квадратическая погрешность определения координат характерных точек границы части земельного участка, м
	X	Y		
1	2	3	4	5
1087	743084.62	1285638.38	данные отсутствуют	данные отсутствуют
1088	743099.53	1285655.14	данные отсутствуют	данные отсутствуют
1089	743087.32	1285647.36	данные отсутствуют	данные отсутствуют
1090	743087.01	1285647.16	данные отсутствуют	данные отсутствуют
4083	743082.88	1285636.51	данные отсутствуют	данные отсутствуют
4083	743082.88	1285636.51	данные отсутствуют	данные отсутствуют
4084	743076.46	1285635.83	данные отсутствуют	данные отсутствуют
4085	742981.47	1285504.62	данные отсутствуют	данные отсутствуют
4085	742981.47	1285504.62	данные отсутствуют	данные отсутствуют
4086	742972.58	1285527.66	данные отсутствуют	данные отсутствуют
4087	742948.2	1285496.36	данные отсутствуют	данные отсутствуют
4088	742956.02	1285476.08	данные отсутствуют	данные отсутствуют

Государственный регистратор		ФГИС ЕГРН
полное наименование должности	подпись	инициалы, фамилия

М.П.

Земельный участок				
(вид объекта недвижимости)				
Лист № ____ Раздела <b>4.2</b>		Всего листов раздела <b>4.2</b> : ____		Всего разделов: ____
30.09.2021 № 99/2021/420694959				
Кадастровый номер:			02:22:000000:284(единое землепользование)	
Сведения о характерных точках границы части (частей) земельного участка				
Учетный номер части: 17				
Система координат: МСК-05				
Зона №				
Номер точки	Координаты, м		Описание закрепления на местности	Средняя квадратическая погрешность определения координат характерных точек границы части земельного участка, м
	X	Y		
1	2	3	4	5
881	735466.91	1285666.46	данные отсутствуют	данные отсутствуют
883	735466.51	1285668.05	данные отсутствуют	данные отсутствуют
884	735467.51	1285667.53	данные отсутствуют	данные отсутствуют
894	734913.92	1285704.4	данные отсутствуют	данные отсутствуют
898	735478.89	1285662.88	данные отсутствуют	данные отсутствуют
911	735881.48	1284403.32	данные отсутствуют	данные отсутствуют
912	735974.46	1283976.17	данные отсутствуют	данные отсутствуют
913	736006.28	1283787.39	данные отсутствуют	данные отсутствуют
913	736006.28	1283787.39	данные отсутствуют	данные отсутствуют
916	735628.2	1285513.41	данные отсутствуют	данные отсутствуют
917	735655.3	1285450.89	данные отсутствуют	данные отсутствуют
1040	735651.7	1285600.78	данные отсутствуют	данные отсутствуют
1040	735651.7	1285600.78	данные отсутствуют	данные отсутствуют
1041	735620.01	1285598.67	данные отсутствуют	данные отсутствуют
1069	735623.75	1285671.38	данные отсутствуют	данные отсутствуют
1070	735622.75	1285671.38	данные отсутствуют	данные отсутствуют

Государственный регистратор		ФГИС ЕГРН
полное наименование должности	подпись	инициалы, фамилия

М.П.

Земельный участок				
(вид объекта недвижимости)				
Лист № ____ Раздела <b>4.2</b>		Всего листов раздела <b>4.2</b> : ____		Всего разделов: ____
30.09.2021 № 99/2021/420694959				
Кадастровый номер:			02:22:000000:284(единое землепользование)	
Номер точки	Координаты, м		Описание закрепления на местности	Средняя квадратическая погрешность определения координат характерных точек границы части земельного участка, м
	X	Y		
1	2	3	4	5
1071	735622.74	1285670.38	данные отсутствуют	данные отсутствуют
1071	735622.74	1285670.38	данные отсутствуют	данные отсутствуют
1072	735623.74	1285670.38	данные отсутствуют	данные отсутствуют
1073	735624.06	1285674.03	данные отсутствуют	данные отсутствуют
1074	735624.05	1285675.03	данные отсутствуют	данные отсутствуют
1075	735623.05	1285675.03	данные отсутствуют	данные отсутствуют
1076	735623.06	1285674.03	данные отсутствуют	данные отсутствуют
1076	735623.06	1285674.03	данные отсутствуют	данные отсутствуют
1077	735623.45	1285666.88	данные отсутствуют	данные отсутствуют
1078	735623.45	1285667.88	данные отсутствуют	данные отсутствуют
1079	735622.45	1285667.87	данные отсутствуют	данные отсутствуют
1080	735622.45	1285666.87	данные отсутствуют	данные отсутствуют
1080	735622.45	1285666.87	данные отсутствуют	данные отсутствуют
1285	745192.64	1284681.25	данные отсутствуют	данные отсутствуют
2164	744916.55	1285467.54	данные отсутствуют	данные отсутствуют
2165	744911.7	1285486.41	данные отсутствуют	данные отсутствуют
2166	744911.69	1285486.42	данные отсутствуют	данные отсутствуют
Государственный регистратор			ФГИС ЕГРН	
полное наименование должности			подпись	
			инициалы, фамилия	

М.П.

Раздел 4.2

Выписка из Единого государственного реестра недвижимости об объекте недвижимости  
Сведения о частях земельного участка

Земельный участок				
(вид объекта недвижимости)				
Лист № ____ Раздела <b>4.2</b>		Всего листов раздела <b>4.2</b> : ____		Всего разделов: ____
30.09.2021 № 99/2021/420694959				
Кадастровый номер:			02:22:000000:284(единое землепользование)	
Номер точки	Координаты, м		Описание закрепления на местности	Средняя квадратическая погрешность определения координат характерных точек границы части земельного участка, м
	X	Y		
1	2	3	4	5
2167	744898.24	1285522.09	данные отсутствуют	данные отсутствуют
2168	744880.96	1285567.64	данные отсутствуют	данные отсутствуют
2169	744871.35	1285589.06	данные отсутствуют	данные отсутствуют
2170	744857.91	1285619.79	данные отсутствуют	данные отсутствуют
2171	744849.4	1285639.55	данные отсутствуют	данные отсутствуют
2172	744838.15	1285660.68	данные отсутствуют	данные отсутствуют
2173	744829.92	1285677.14	данные отсутствуют	данные отсутствуют
2174	744820.86	1285696.07	данные отсутствуют	данные отсутствуют
4089	735643.98	1285646.74	данные отсутствуют	данные отсутствуют
4090	735634.63	1285688.69	данные отсутствуют	данные отсутствуют
4091	735609.94	1285691.14	данные отсутствуют	данные отсутствуют
4092	745204.31	1284672.31	данные отсутствуют	данные отсутствуют
4092	745204.31	1284672.31	данные отсутствуют	данные отсутствуют
4093	745244.08	1284687.31	данные отсутствуют	данные отсутствуют
4094	745229.7	1284762.76	данные отсутствуют	данные отсутствуют
4095	745207.22	1284832.69	данные отсутствуют	данные отсутствуют
4096	745164.49	1284803.03	данные отсутствуют	данные отсутствуют
Государственный регистратор			ФГИС ЕГРН	
полное наименование должности			подпись	
			инициалы, фамилия	

М.П.

Земельный участок				
(вид объекта недвижимости)				
Лист № ____ Раздела <b>4.2</b>		Всего листов раздела <b>4.2</b> : ____		Всего разделов: ____
30.09.2021 № 99/2021/420694959				
Кадастровый номер:			02:22:000000:284(единое землепользование)	
Номер точки	Координаты, м		Описание закрепления на местности	Средняя квадратическая погрешность определения координат характерных точек границы части земельного участка, м
	X	Y		
1	2	3	4	5
4097	745180.74	1284752.54	данные отсутствуют	данные отсутствуют
4098	745187.66	1284716.27	данные отсутствуют	данные отсутствуют
4099	745172.43	1284711.14	данные отсутствуют	данные отсутствуют
4100	745002.9	1285299.65	данные отсутствуют	данные отсутствуют
4100	745002.9	1285299.65	данные отсутствуют	данные отсутствуют
4101	744993.68	1285327.23	данные отсутствуют	данные отсутствуют
4102	744939.5	1285444.39	данные отсутствуют	данные отсутствуют
4103	744895.8	1285564.67	данные отсутствуют	данные отсутствуют
4104	744823.26	1285711.85	данные отсутствуют	данные отсутствуют
4105	744814.92	1285707.28	данные отсутствуют	данные отсутствуют
4106	735622.52	1285511.2	данные отсутствуют	данные отсутствуют
4107	735641.76	1285426.82	данные отсутствуют	данные отсутствуют
4108	735731.36	1285015.52	данные отсутствуют	данные отсутствуют
4109	735820.17	1284600.06	данные отсутствуют	данные отсутствуют
4110	735915.84	1284158.72	данные отсутствуют	данные отсутствуют
4111	735998.98	1283788.8	данные отсутствуют	данные отсутствуют
4112	735519.77	1285700.07	данные отсутствуют	данные отсутствуют
Государственный регистратор			ФГИС ЕГРН	
полное наименование должности			подпись	
			инициалы, фамилия	

М.П.

Раздел 4.2

Выписка из Единого государственного реестра недвижимости об объекте недвижимости  
Сведения о частях земельного участка

Земельный участок				
(вид объекта недвижимости)				
Лист № ____ Раздела <b>4.2</b>		Всего листов раздела <b>4.2</b> : ____		Всего разделов: ____
30.09.2021 № 99/2021/420694959				
Кадастровый номер:			02:22:000000:284(единое землепользование)	
Номер точки	Координаты, м		Описание закрепления на местности	Средняя квадратическая погрешность определения координат характерных точек границы части земельного участка, м
	X	Y		
1	2	3	4	5
4112	735519.77	1285700.07	данные отсутствуют	данные отсутствуют
4113	735462.39	1285705.75	данные отсутствуют	данные отсутствуют
4114	735094.91	1285768.85	данные отсутствуют	данные отсутствуют
4115	734973.86	1285792.05	данные отсутствуют	данные отсутствуют
4116	734966.79	1285771.09	данные отсутствуют	данные отсутствуют
4117	734944.06	1285746.04	данные отсутствуют	данные отсутствуют
4118	735480.97	1285653.27	данные отсутствуют	данные отсутствуют
4119	735531.23	1285647.26	данные отсутствуют	данные отсутствуют
4120	735465.96	1285667	данные отсутствуют	данные отсутствуют
4120	735465.96	1285667	данные отсутствуют	данные отсутствуют
4121	734840.27	1285582.76	данные отсутствуют	данные отсутствуют
4121	734840.27	1285582.76	данные отсутствуют	данные отсутствуют
4122	734942.46	1285672.2	данные отсутствуют	данные отсутствуют
4123	734910.25	1285710.4	данные отсутствуют	данные отсутствуют
4124	734834.23	1285643.57	данные отсутствуют	данные отсутствуют
4125	734790.44	1285671.48	данные отсутствуют	данные отсутствуют
4126	734762.46	1285631.11	данные отсутствуют	данные отсутствуют
Государственный регистратор			ФГИС ЕГРН	
полное наименование должности			подпись	
			инициалы, фамилия	

М.П.



Выписка из Единого государственного реестра недвижимости об объекте недвижимости  
Сведения о частях земельного участка

Земельный участок				
(вид объекта недвижимости)				
Лист № ____ Раздела <b>4.2</b>		Всего листов раздела <b>4.2</b> : ____		Всего разделов: ____
30.09.2021 № 99/2021/420694959				
Кадастровый номер:			02:22:000000:284(единое землепользование)	
Сведения о характерных точках границы части (частей) земельного участка				
Учетный номер части: 18				
Система координат: МСК-05				
Зона №				
Номер точки	Координаты, м		Описание закрепления на местности	Средняя квадратическая погрешность определения координат характерных точек границы части земельного участка, м
	X	Y		
1	2	3	4	5
1	738119.76	1287442.85	данные отсутствуют	данные отсутствуют
41	737806.81	1287818.6	данные отсутствуют	данные отсутствуют
42	737807.45	1287816.04	данные отсутствуют	данные отсутствуют
43	737802.81	1287814.72	данные отсутствуют	данные отсутствуют
77	737820.46	1287658.05	данные отсутствуют	данные отсутствуют
78	737821.95	1287658.05	данные отсутствуют	данные отсутствуют
79	737822.33	1287658.05	данные отсутствуют	данные отсутствуют
80	737822.33	1287657.68	данные отсутствуют	данные отсутствуют
81	737822.33	1287656.19	данные отсутствуют	данные отсутствуют
82	737822.33	1287655.81	данные отсутствуют	данные отсутствуют
83	737821.95	1287655.81	данные отсутствуют	данные отсутствуют
84	737820.46	1287655.81	данные отсутствуют	данные отсутствуют
85	737820.09	1287655.81	данные отсутствуют	данные отсутствуют
85	737820.09	1287655.81	данные отсутствуют	данные отсутствуют
86	737820.14	1287656.19	данные отсутствуют	данные отсутствуют
87	737820.09	1287657.68	данные отсутствуют	данные отсутствуют
Государственный регистратор			ФГИС ЕГРН	
полное наименование должности			подпись	
			инициалы, фамилия	

М.П.

Раздел 4.2

Выписка из Единого государственного реестра недвижимости об объекте недвижимости  
Сведения о частях земельного участка

Земельный участок				
(вид объекта недвижимости)				
Лист № ____ Раздела <b>4.2</b>		Всего листов раздела <b>4.2</b> : ____		Всего разделов: ____
30.09.2021 № 99/2021/420694959				
Кадастровый номер:			02:22:000000:284(единое землепользование)	
Номер точки	Координаты, м		Описание закрепления на местности	Средняя квадратическая погрешность определения координат характерных точек границы части земельного участка, м
	X	Y		
1	2	3	4	5
88	737820.09	1287658.05	данные отсутствуют	данные отсутствуют
89	738033.58	1287509.94	данные отсутствуют	данные отсутствуют
90	738035.07	1287509.94	данные отсутствуют	данные отсутствуют
91	738035.45	1287509.94	данные отсутствуют	данные отсутствуют
92	738035.45	1287509.57	данные отсутствуют	данные отсутствуют
93	738035.45	1287508.08	данные отсутствуют	данные отсутствуют
94	738035.45	1287507.7	данные отсутствуют	данные отсутствуют
95	738035.07	1287507.7	данные отсутствуют	данные отсутствуют
96	738033.58	1287507.7	данные отсутствуют	данные отсутствуют
97	738033.21	1287507.7	данные отсутствуют	данные отсутствуют
97	738033.21	1287507.7	данные отсутствуют	данные отсутствуют
98	738033.21	1287508.08	данные отсутствуют	данные отсутствуют
99	738033.26	1287509.57	данные отсутствуют	данные отсутствуют
100	738033.21	1287509.94	данные отсутствуют	данные отсутствуют
101	737920.74	1287588.93	данные отсутствуют	данные отсутствуют
102	737922.23	1287588.93	данные отсутствуют	данные отсутствуют
103	737922.61	1287588.93	данные отсутствуют	данные отсутствуют
Государственный регистратор			ФГИС ЕГРН	
полное наименование должности			подпись	
			инициалы, фамилия	

М.П.

Земельный участок				
(вид объекта недвижимости)				
Лист № ____ Раздела <b>4.2</b>		Всего листов раздела <b>4.2</b> : ____		Всего разделов: ____
30.09.2021 № 99/2021/420694959				
Кадастровый номер:			02:22:000000:284(единое землепользование)	
Номер точки	Координаты, м		Описание закрепления на местности	Средняя квадратическая погрешность определения координат характерных точек границы части земельного участка, м
	X	Y		
1	2	3	4	5
104	737922.61	1287588.56	данные отсутствуют	данные отсутствуют
105	737922.61	1287587.07	данные отсутствуют	данные отсутствуют
106	737922.61	1287586.69	данные отсутствуют	данные отсутствуют
107	737922.23	1287586.69	данные отсутствуют	данные отсутствуют
108	737920.74	1287586.69	данные отсутствуют	данные отсутствуют
109	737920.37	1287586.69	данные отсутствуют	данные отсутствуют
109	737920.37	1287586.69	данные отсутствуют	данные отсутствуют
110	737920.37	1287587.07	данные отсутствуют	данные отсутствуют
111	737920.37	1287588.56	данные отсутствуют	данные отсутствуют
112	737920.37	1287588.93	данные отсутствуют	данные отсутствуют
113	738147.4	1287448.55	данные отсутствуют	данные отсутствуют
114	738151.35	1287448.55	данные отсутствуют	данные отсутствуют
115	738151.73	1287448.55	данные отсутствуют	данные отсутствуют
116	738151.73	1287448.17	данные отсутствуют	данные отсутствуют
117	738151.73	1287444.23	данные отсутствуют	данные отсутствуют
118	738151.73	1287443.85	данные отсутствуют	данные отсутствуют
119	738151.35	1287443.85	данные отсутствуют	данные отсутствуют
Государственный регистратор			ФГИС ЕГРН	
полное наименование должности			подпись	
			инициалы, фамилия	

М.П.

Раздел 4.2

Выписка из Единого государственного реестра недвижимости об объекте недвижимости  
Сведения о частях земельного участка

Земельный участок				
(вид объекта недвижимости)				
Лист № ____ Раздела <b>4.2</b>		Всего листов раздела <b>4.2</b> : ____		Всего разделов: ____
30.09.2021 № 99/2021/420694959				
Кадастровый номер:			02:22:000000:284(единое землепользование)	
Номер точки	Координаты, м		Описание закрепления на местности	Средняя квадратическая погрешность определения координат характерных точек границы части земельного участка, м
	X	Y		
1	2	3	4	5
120	738147.4	1287443.85	данные отсутствуют	данные отсутствуют
121	738147.03	1287443.85	данные отсутствуют	данные отсутствуют
121	738147.03	1287443.85	данные отсутствуют	данные отсутствуют
122	738147.03	1287444.23	данные отсутствуют	данные отсутствуют
123	738147.03	1287448.17	данные отсутствуют	данные отсутствуют
124	738147.03	1287448.55	данные отсутствуют	данные отсутствуют
947	739011.7	1282941.48	данные отсутствуют	данные отсутствуют
948	739253.96	1282993.98	данные отсутствуют	данные отсутствуют
949	739335.07	1283015.07	данные отсутствуют	данные отсутствуют
950	739419.27	1283029.81	данные отсутствуют	данные отсутствуют
951	739442.62	1283034.87	данные отсутствуют	данные отсутствуют
952	739647.33	1283078.65	данные отсутствуют	данные отсутствуют
953	739683.69	1283087.33	данные отсутствуют	данные отсутствуют
954	739693.01	1283090.32	данные отсутствуют	данные отсутствуют
1000	739549.72	1283059.28	данные отсутствуют	данные отсутствуют
1001	739551.21	1283059.28	данные отсутствуют	данные отсутствуют
1002	739551.59	1283059.28	данные отсутствуют	данные отсутствуют
Государственный регистратор			ФГИС ЕГРН	
полное наименование должности			подпись	
			инициалы, фамилия	

М.П.

Земельный участок				
(вид объекта недвижимости)				
Лист № ____ Раздела <b>4.2</b>		Всего листов раздела <b>4.2</b> : ____		Всего разделов: ____
30.09.2021 № 99/2021/420694959				
Кадастровый номер:			02:22:000000:284(единое землепользование)	
Номер точки	Координаты, м		Описание закрепления на местности	Средняя квадратическая погрешность определения координат характерных точек границы части земельного участка, м
	X	Y		
1	2	3	4	5
1003	739551.59	1283059.65	данные отсутствуют	данные отсутствуют
1004	739551.59	1283061.14	данные отсутствуют	данные отсутствуют
1005	739551.59	1283061.52	данные отсутствуют	данные отсутствуют
1006	739551.21	1283061.52	данные отсутствуют	данные отсутствуют
1007	739549.72	1283061.52	данные отсутствуют	данные отсутствуют
1008	739549.35	1283061.52	данные отсутствуют	данные отсутствуют
1009	739549.35	1283061.14	данные отсутствуют	данные отсутствуют
1010	739549.35	1283059.65	данные отсутствуют	данные отсутствуют
1011	739549.35	1283059.28	данные отсутствуют	данные отсутствуют
1011	739549.35	1283059.28	данные отсутствуют	данные отсутствуют
1125	740179.45	1284653.53	данные отсутствуют	данные отсутствуют
1125	740179.45	1284653.53	данные отсутствуют	данные отсутствуют
1126	740182.47	1284656.78	данные отсутствуют	данные отсутствуют
1127	740188.21	1284664.44	данные отсутствуют	данные отсутствуют
1128	740188.22	1284664.45	данные отсутствуют	данные отсутствуют
1129	740188.23	1284664.47	данные отсутствуют	данные отсутствуют
1130	740190.63	1284676.44	данные отсутствуют	данные отсутствуют
Государственный регистратор			ФГИС ЕГРН	
полное наименование должности			подпись	
			инициалы, фамилия	

М.П.

Земельный участок				
(вид объекта недвижимости)				
Лист № ____ Раздела <b>4.2</b>		Всего листов раздела <b>4.2</b> : ____		Всего разделов: ____
30.09.2021 № 99/2021/420694959				
Кадастровый номер:			02:22:000000:284(единое землепользование)	
Номер точки	Координаты, м		Описание закрепления на местности	Средняя квадратическая погрешность определения координат характерных точек границы части земельного участка, м
	X	Y		
1	2	3	4	5
1131	740190.63	1284676.46	данные отсутствуют	данные отсутствуют
1132	740190.63	1284676.48	данные отсутствуют	данные отсутствуют
1133	740186.74	1284694.18	данные отсутствуют	данные отсутствуют
1134	740186.73	1284694.2	данные отсутствуют	данные отсутствуют
1135	740183.21	1284701.91	данные отсутствуют	данные отсутствуют
4127	740200.78	1284654.12	данные отсутствуют	данные отсутствуют
4128	740214.75	1284702.45	данные отсутствуют	данные отсутствуют
4129	738824.27	1282902.03	данные отсутствуют	данные отсутствуют
4129	738824.27	1282902.03	данные отсутствуют	данные отсутствуют
4130	739698.03	1283101.36	данные отсутствуют	данные отсутствуют
4131	739549.53	1283072.15	данные отсутствуют	данные отсутствуют
4132	739368.05	1283027.29	данные отсутствуют	данные отсутствуют
4133	739190.35	1282991.56	данные отсутствуют	данные отсутствуют
4134	738828.67	1282905.88	данные отсутствуют	данные отсутствуют
4135	738169.58	1287464.65	данные отсутствуют	данные отсутствуют
4135	738169.58	1287464.65	данные отсутствуют	данные отсутствуют
4136	738151.9	1287462.21	данные отсутствуют	данные отсутствуют
Государственный регистратор			ФГИС ЕГРН	
полное наименование должности			подпись	
			инициалы, фамилия	

М.П.

Земельный участок				
(вид объекта недвижимости)				
Лист № ____ Раздела <b>4.2</b>		Всего листов раздела <b>4.2</b> : ____		Всего разделов: ____
30.09.2021 № 99/2021/420694959				
Кадастровый номер:			02:22:000000:284(единое землепользование)	
Номер точки	Координаты, м		Описание закрепления на местности	Средняя квадратическая погрешность определения координат характерных точек границы части земельного участка, м
	X	Y		
1	2	3	4	5
4137	738042.97	1287522.66	данные отсутствуют	данные отсутствуют
4138	737931.82	1287602.03	данные отсутствуют	данные отсутствуют
4139	737838.14	1287667.29	данные отсутствуют	данные отсутствуют
4140	737818.17	1287826.25	данные отсутствуют	данные отсутствуют
4141	737815.3	1287826.83	данные отсутствуют	данные отсутствуют
4142	737787.24	1287799.63	данные отсутствуют	данные отсутствуют
4143	737805.35	1287655.55	данные отсутствуют	данные отсутствуют
4144	737812.5	1287643.72	данные отсутствуют	данные отсутствуют
4145	737912.14	1287574.3	данные отсутствуют	данные отсутствуют
4146	738024	1287494.42	данные отсутствуют	данные отсутствуют
4147	738118.91	1287441.66	данные отсутствуют	данные отсутствуют
4148	738125.61	1287437.93	данные отсутствуют	данные отсутствуют
4149	738140.36	1287429.73	данные отсутствуют	данные отсутствуют
4150	738143.96	1287429.06	данные отсутствуют	данные отсутствуют

Государственный регистратор		ФГИС ЕГРН
полное наименование должности	подпись	инициалы, фамилия

М.П.

Раздел 4.2

Выписка из Единого государственного реестра недвижимости об объекте недвижимости  
Сведения о частях земельного участка

Земельный участок				
(вид объекта недвижимости)				
Лист № ____ Раздела <b>4.2</b>		Всего листов раздела <b>4.2</b> : ____		Всего разделов: ____
30.09.2021 № 99/2021/420694959				
Кадастровый номер:			02:22:000000:284(единое землепользование)	
Сведения о характерных точках границы части (частей) земельного участка				
Учетный номер части: 19				
Система координат: МСК-05				
Зона №				
Номер точки	Координаты, м		Описание закрепления на местности	Средняя квадратическая погрешность определения координат характерных точек границы части земельного участка, м
	X	Y		
1	2	3	4	5
863	733624.79	1283989.82	данные отсутствуют	данные отсутствуют
864	733638.53	1283987.55	данные отсутствуют	данные отсутствуют
864	733638.53	1283987.55	данные отсутствуют	данные отсутствуют
904	734165.47	1283897.74	данные отсутствуют	данные отсутствуют
905	734179.53	1283895.29	данные отсутствуют	данные отсутствуют
4151	734190.58	1283894.27	данные отсутствуют	данные отсутствуют
4151	734190.58	1283894.27	данные отсутствуют	данные отсутствуют
4152	734187.79	1283897.07	данные отсутствуют	данные отсутствуют
4153	734161.52	1283901.6	данные отсутствуют	данные отсутствуют
4154	733639.02	1283987.93	данные отсутствуют	данные отсутствуют
4155	733624.84	1283989.89	данные отсутствуют	данные отсутствуют

Государственный регистратор		ФГИС ЕГРН
полное наименование должности	подпись	инициалы, фамилия

М.П.

Выписка из Единого государственного реестра недвижимости об объекте недвижимости  
Сведения о частях земельного участка

Земельный участок				
(вид объекта недвижимости)				
Лист № ____ Раздела <b>4.2</b>		Всего листов раздела <b>4.2</b> : ____		Всего разделов: ____
30.09.2021 № 99/2021/420694959				
Кадастровый номер:			02:22:000000:284(единое землепользование)	
Сведения о характерных точках границы части (частей) земельного участка				
Учетный номер части: 20				
Система координат: МСК-05				
Зона №				
Номер точки	Координаты, м		Описание закрепления на местности	Средняя квадратическая погрешность определения координат характерных точек границы части земельного участка, м
	X	Y		
1	2	3	4	5
624	734763.89	1289381.67	данные отсутствуют	данные отсутствуют
625	734761.92	1289380.62	данные отсутствуют	данные отсутствуют
626	734762.98	1289378.65	данные отсутствуют	данные отсутствуют
626	734762.98	1289378.65	данные отсутствуют	данные отсутствуют
627	734764.95	1289379.7	данные отсутствуют	данные отсутствуют
628	734744.19	1289349.06	данные отсутствуют	данные отсутствуют
628	734744.19	1289349.06	данные отсутствуют	данные отсутствуют
629	734746.43	1289349.06	данные отсутствуют	данные отсутствуют
630	734746.43	1289351.3	данные отсутствуют	данные отсутствуют
631	734744.19	1289351.3	данные отсутствуют	данные отсутствуют
679	735669.99	1289842.25	данные отсутствуют	данные отсутствуют
680	735653.93	1289825.42	данные отсутствуют	данные отсутствуют
828	735681.7	1289825.19	данные отсутствуют	данные отсутствуют
830	735683.94	1289827.43	данные отсутствуют	данные отсутствуют
831	735681.7	1289827.43	данные отсутствуют	данные отсутствуют
4156	735650.23	1289807.46	данные отсутствуют	данные отсутствуют
Государственный регистратор			ФГИС ЕГРН	
полное наименование должности			подпись	
			инициалы, фамилия	

М.П.

Раздел 4.2

Выписка из Единого государственного реестра недвижимости об объекте недвижимости  
Сведения о частях земельного участка

Земельный участок				
(вид объекта недвижимости)				
Лист № ____ Раздела <b>4.2</b>		Всего листов раздела <b>4.2</b> : ____		Всего разделов: ____
30.09.2021 № 99/2021/420694959				
Кадастровый номер:			02:22:000000:284(единое землепользование)	
Номер точки	Координаты, м		Описание закрепления на местности	Средняя квадратическая погрешность определения координат характерных точек границы части земельного участка, м
	X	Y		
1	2	3	4	5
4156	735650.23	1289807.46	данные отсутствуют	данные отсутствуют
4157	735683.38	1289825.19	данные отсутствуют	данные отсутствуют
4158	735683.94	1289825.49	данные отсутствуют	данные отсутствуют
4159	735690.95	1289829.24	данные отсутствуют	данные отсутствуют
4160	735557.14	1289757.66	данные отсутствуют	данные отсутствуют
4160	735557.14	1289757.66	данные отсутствуют	данные отсутствуют
4161	735567.04	1289815.13	данные отсутствуют	данные отсутствуют
4162	735514.59	1289787.07	данные отсутствуют	данные отсутствуют
4163	735496.09	1289725.01	данные отсутствуют	данные отсутствуют
4164	734746.03	1289324.72	данные отсутствуют	данные отсутствуют
4164	734746.03	1289324.72	данные отсутствуют	данные отсутствуют
4165	734774.89	1289340.28	данные отсутствуют	данные отсутствуют
4166	734764.31	1289386.84	данные отсутствуют	данные отсутствуют
4167	734735.38	1289371.24	данные отсутствуют	данные отсутствуют
Государственный регистратор			ФГИС ЕГРН	
полное наименование должности			подпись	
			инициалы, фамилия	

М.П.

Земельный участок				
(вид объекта недвижимости)				
Лист № ____ Раздела <b>4.2</b>		Всего листов раздела <b>4.2</b> : ____		Всего разделов: ____
30.09.2021 № 99/2021/420694959				
Кадастровый номер:			02:22:000000:284(единое землепользование)	
Сведения о характерных точках границы части (частей) земельного участка				
Учетный номер части: 21				
Система координат: МСК-05				
Зона №				
Номер точки	Координаты, м		Описание закрепления на местности	Средняя квадратическая погрешность определения координат характерных точек границы части земельного участка, м
	X	Y		
1	2	3	4	5
628	734744.19	1289349.06	данные отсутствуют	данные отсутствуют
629	734746.43	1289349.06	данные отсутствуют	данные отсутствуют
678	735692.17	1289828.48	данные отсутствуют	данные отсутствуют
679	735669.99	1289842.25	данные отсутствуют	данные отсутствуют
680	735653.93	1289825.42	данные отсутствуют	данные отсутствуют
690	735492.41	1289712.65	данные отсутствуют	данные отсутствуют
828	735681.7	1289825.19	данные отсутствуют	данные отсутствуют
828	735681.7	1289825.19	данные отсутствуют	данные отсутствуют
829	735683.94	1289825.19	данные отсутствуют	данные отсутствуют
830	735683.94	1289827.43	данные отсутствуют	данные отсутствуют
831	735681.7	1289827.43	данные отсутствуют	данные отсутствуют
4168	735686.64	1289802.12	данные отсутствуют	данные отсутствуют
4168	735686.64	1289802.12	данные отсутствуют	данные отсутствуют
4169	735644.45	1289779.37	данные отсутствуют	данные отсутствуют
4170	735552.31	1289729.7	данные отсутствуют	данные отсутствуют
4170	735552.31	1289729.7	данные отсутствуют	данные отсутствуют
Государственный регистратор			ФГИС ЕГРН	
полное наименование должности			подпись	
			инициалы, фамилия	

М.П.

Раздел 4.2

Выписка из Единого государственного реестра недвижимости об объекте недвижимости  
Сведения о частях земельного участка

Земельный участок				
(вид объекта недвижимости)				
Лист № ____ Раздела <b>4.2</b>		Всего листов раздела <b>4.2</b> : ____		Всего разделов: ____
30.09.2021 № 99/2021/420694959				
Кадастровый номер:			02:22:000000:284(единое землепользование)	
Номер точки	Координаты, м		Описание закрепления на местности	Средняя квадратическая погрешность определения координат характерных точек границы части земельного участка, м
	X	Y		
1	2	3	4	5
4171	735562.25	1289787.31	данные отсутствуют	данные отсутствуют
4172	735505.55	1289756.74	данные отсутствуют	данные отсутствуют
4173	735497.81	1289700.31	данные отсутствуют	данные отсутствуют
4174	734751.32	1289301.65	данные отсутствуют	данные отсутствуют
4174	734751.32	1289301.65	данные отсутствуют	данные отсутствуют
4175	734780.25	1289316.68	данные отсутствуют	данные отсутствуют
4176	734769.72	1289363.04	данные отсутствуют	данные отсутствуют
4177	734746.43	1289350.94	данные отсутствуют	данные отсутствуют
4178	734744.19	1289349.78	данные отсутствуют	данные отсутствуют
4179	734740.71	1289347.97	данные отсутствуют	данные отсутствуют
Государственный регистратор			ФГИС ЕГРН	
полное наименование должности			подпись	
			инициалы, фамилия	

М.П.

Выписка из Единого государственного реестра недвижимости об объекте недвижимости  
Сведения о частях земельного участка

Земельный участок				
<small>(вид объекта недвижимости)</small>				
Лист № ____ Раздела <b>4.2</b>		Всего листов раздела <b>4.2</b> : ____		Всего разделов: ____
30.09.2021 № 99/2021/420694959				
Кадастровый номер:			02:22:000000:284(единое землепользование)	
Сведения о характерных точках границы части (частей) земельного участка				
Учетный номер части: 22				
Система координат: МСК-05				
Зона №				
Номер точки	Координаты, м		Описание закрепления на местности	Средняя квадратическая погрешность определения координат характерных точек границы части земельного участка, м
	X	Y		
1	2	3	4	5
624	734763.89	1289381.67	данные отсутствуют	данные отсутствуют
625	734761.92	1289380.62	данные отсутствуют	данные отсутствуют
626	734762.98	1289378.65	данные отсутствуют	данные отсутствуют
626	734762.98	1289378.65	данные отсутствуют	данные отсутствуют
627	734764.95	1289379.7	данные отсутствуют	данные отсутствуют
631	734744.19	1289351.3	данные отсутствуют	данные отсутствуют
685	735567.5	1289817.78	данные отсутствуют	данные отсутствуют
689	735518.69	1289800.83	данные отсутствуют	данные отсутствуют
4180	735562.28	1289787.51	данные отсутствуют	данные отсутствуют
4180	735562.28	1289787.51	данные отсутствуют	данные отсутствуют
4181	735568.31	1289829.38	данные отсутствуют	данные отсутствуют
4182	735518.96	1289802.79	данные отсутствуют	данные отсутствуют
4183	735505.62	1289756.98	данные отсутствуют	данные отсутствуют
4184	734740.6	1289348.45	данные отсутствуют	данные отсутствуют
4184	734740.6	1289348.45	данные отсутствуют	данные отсутствуют
4185	734744.19	1289350.38	данные отсутствуют	данные отсутствуют

Государственный регистратор		ФГИС ЕГРН
полное наименование должности	подпись	инициалы, фамилия

М.П.

Выписка из Единого государственного реестра недвижимости об объекте недвижимости  
Сведения о частях земельного участка

Земельный участок				
<small>(вид объекта недвижимости)</small>				
Лист № ____ Раздела <b>4.2</b>		Всего листов раздела <b>4.2</b> : ____		Всего разделов: ____
30.09.2021 № 99/2021/420694959				
Кадастровый номер:			02:22:000000:284(единое землепользование)	
Номер точки	Координаты, м		Описание закрепления на местности	Средняя квадратическая погрешность определения координат характерных точек границы части земельного участка, м
	X	Y		
1	2	3	4	5
4186	734745.92	1289351.3	данные отсутствуют	данные отсутствуют
4187	734769.52	1289363.92	данные отсутствуют	данные отсутствуют
4188	734761.7	1289398.3	данные отсутствуют	данные отсутствуют
4189	734732.73	1289382.81	данные отсутствуют	данные отсутствуют

Государственный регистратор		ФГИС ЕГРН
полное наименование должности	подпись	инициалы, фамилия

М.П.

Земельный участок				
(вид объекта недвижимости)				
Лист № ____ Раздела <b>4.2</b>		Всего листов раздела <b>4.2</b> : ____		Всего разделов: ____
30.09.2021 № 99/2021/420694959				
Кадастровый номер:			02:22:000000:284(единое землепользование)	
Сведения о характерных точках границы части (частей) земельного участка				
Учетный номер части: 23				
Система координат: МСК-05				
Зона №				
Номер точки	Координаты, м		Описание закрепления на местности	Средняя квадратическая погрешность определения координат характерных точек границы части земельного участка, м
	X	Y		
1	2	3	4	5
2960	752539.72	1285542.18	данные отсутствуют	данные отсутствуют
2962	752603.25	1285650.02	данные отсутствуют	данные отсутствуют
2963	752606.42	1285657.14	данные отсутствуют	данные отсутствуют
2965	752639.48	1285688.57	данные отсутствуют	данные отсутствуют
2966	752618.39	1285692.72	данные отсутствуют	данные отсутствуют
2967	752634.02	1285741.05	данные отсутствуют	данные отсутствуют
2970	752646.55	1285687.18	данные отсутствуют	данные отсутствуют
2972	752612.77	1285654.24	данные отсутствуют	данные отсутствуют
4190	752660.04	1285684.52	данные отсутствуют	данные отсутствуют
4190	752660.04	1285684.52	данные отсутствуют	данные отсутствуют
4191	752644.24	1285684.39	данные отсутствуют	данные отсутствуют
4192	752651.77	1285682.46	данные отсутствуют	данные отсутствуют
4193	752566.79	1285561.18	данные отсутствуют	данные отсутствуют
4193	752566.79	1285561.18	данные отсутствуют	данные отсутствуют
4194	752561.07	1285565.48	данные отсутствуют	данные отсутствуют
4195	752596.19	1285626.71	данные отсутствуют	данные отсутствуют
Государственный регистратор			ФГИС ЕГРН	
полное наименование должности			подпись	
			инициалы, фамилия	

М.П.

Раздел 4.2

Выписка из Единого государственного реестра недвижимости об объекте недвижимости  
Сведения о частях земельного участка

Земельный участок				
(вид объекта недвижимости)				
Лист № ____ Раздела <b>4.2</b>		Всего листов раздела <b>4.2</b> : ____		Всего разделов: ____
30.09.2021 № 99/2021/420694959				
Кадастровый номер:			02:22:000000:284(единое землепользование)	
Номер точки	Координаты, м		Описание закрепления на местности	Средняя квадратическая погрешность определения координат характерных точек границы части земельного участка, м
	X	Y		
1	2	3	4	5
4196	752623.75	1285670.85	данные отсутствуют	данные отсутствуют
4197	752631.72	1285683.25	данные отсутствуют	данные отсутствуют
4198	752635.35	1285687.97	данные отсутствуют	данные отсутствуют
4199	752637.88	1285686.55	данные отсутствуют	данные отсутствуют
4200	752651.83	1285735.98	данные отсутствуют	данные отсутствуют
4201	752640.69	1285742.16	данные отсутствуют	данные отсутствуют
4202	752613.84	1285740.57	данные отсутствуют	данные отсутствуют
4203	752608.63	1285735.5	данные отсутствуют	данные отсутствуют
4204	752591.34	1285712.71	данные отсутствуют	данные отсутствуют
4205	752590.21	1285711.11	данные отсутствуют	данные отсутствуют
4206	752560.64	1285665.16	данные отсутствуют	данные отсутствуют
4207	752559.98	1285664.04	данные отсутствуют	данные отсутствуют
4208	752506.71	1285571.2	данные отсутствуют	данные отсутствуют
4209	752506.6	1285570.12	данные отсутствуют	данные отсутствуют
4210	752677.86	1285700.94	данные отсутствуют	данные отсутствуют
4210	752677.86	1285700.94	данные отсутствуют	данные отсутствуют
4211	752677.47	1285702.13	данные отсутствуют	данные отсутствуют
Государственный регистратор			ФГИС ЕГРН	
полное наименование должности			подпись	
			инициалы, фамилия	

М.П.



Земельный участок				
(вид объекта недвижимости)				
Лист № ____ Раздела <b>4.2</b>		Всего листов раздела <b>4.2</b> : ____		Всего разделов: ____
30.09.2021 № 99/2021/420694959				
Кадастровый номер:			02:22:000000:284(единое землепользование)	
Номер точки	Координаты, м		Описание закрепления на местности	Средняя квадратическая погрешность определения координат характерных точек границы части земельного участка, м
	X	Y		
1	2	3	4	5
4212	752676.65	1285699.49	данные отсутствуют	данные отсутствуют
4213	752610.82	1285650.75	данные отсутствуют	данные отсутствуют
4213	752610.82	1285650.75	данные отсутствуют	данные отсутствуют
4214	752613.39	1285654.74	данные отсутствуют	данные отсутствуют

Государственный регистратор		ФГИС ЕГРН	
полное наименование должности		подпись	
		инициалы, фамилия	

М.П.

Земельный участок				
(вид объекта недвижимости)				
Лист № ____ Раздела <b>4.2</b>		Всего листов раздела <b>4.2</b> : ____		Всего разделов: ____
30.09.2021 № 99/2021/420694959				
Кадастровый номер:			02:22:000000:284(единое землепользование)	
Сведения о характерных точках границы части (частей) земельного участка				
Учетный номер части: 24				
Система координат: МСК-05				
Зона №				
Номер точки	Координаты, м		Описание закрепления на местности	Средняя квадратическая погрешность определения координат характерных точек границы части земельного участка, м
	X	Y		
1	2	3	4	5
955	739725.38	1283161.57	данные отсутствуют	данные отсутствуют
956	739758.73	1283290.96	данные отсутствуют	данные отсутствуют
957	739802.76	1283424.37	данные отсутствуют	данные отсутствуют
958	739841.45	1283560.44	данные отсутствуют	данные отсутствуют
959	739880.14	1283703.19	данные отсутствуют	данные отсутствуют
960	739920.16	1283843.27	данные отсутствуют	данные отсутствуют
961	739964.19	1284018.04	данные отсутствуют	данные отсутствуют
962	739986.12	1284169.6	данные отсутствуют	данные отсутствуют
994	739892.29	1283839.09	данные отсутствуют	данные отсутствуют
995	739707.78	1283172.25	данные отсутствуют	данные отсутствуют
996	739694.83	1283120.45	данные отсутствуют	данные отсутствуют
997	739397.01	1283049.24	данные отсутствуют	данные отсутствуют
998	738696.78	1282884.39	данные отсутствуют	данные отсутствуют
4215	740457.78	1284676.78	данные отсутствуют	данные отсутствуют
4215	740457.78	1284676.78	данные отсутствуют	данные отсутствуют
4216	740454.86	1284686.46	данные отсутствуют	данные отсутствуют

Государственный регистратор		ФГИС ЕГРН	
полное наименование должности		подпись	
		инициалы, фамилия	

М.П.

Земельный участок				
(вид объекта недвижимости)				
Лист № ____ Раздела <b>4.2</b>		Всего листов раздела <b>4.2</b> : ____		Всего разделов: ____
30.09.2021 № 99/2021/420694959				
Кадастровый номер:			02:22:000000:284(единое землепользование)	
Номер точки	Координаты, м		Описание закрепления на местности	Средняя квадратическая погрешность определения координат характерных точек границы части земельного участка, м
	X	Y		
1	2	3	4	5
4217	740440.83	1284681.92	данные отсутствуют	данные отсутствуют
4218	740433	1284673.55	данные отсутствуют	данные отсутствуют
4219	738717.79	1282882.6	данные отсутствуют	данные отсутствуют
4219	738717.79	1282882.6	данные отсутствуют	данные отсутствуют
4220	739695.59	1283096.01	данные отсутствуют	данные отсутствуют
4221	739976.14	1284167.3	данные отсутствуют	данные отсутствуют
4222	739880.1	1283836.24	данные отсутствуют	данные отсутствуют
4223	738713.91	1282880.36	данные отсутствуют	данные отсутствуют

Государственный регистратор				ФГИС ЕГРН
полное наименование должности		подпись		инициалы, фамилия

М.П.

Раздел 4.2

Выписка из Единого государственного реестра недвижимости об объекте недвижимости  
Сведения о частях земельного участка

Земельный участок				
(вид объекта недвижимости)				
Лист № ____ Раздела <b>4.2</b>		Всего листов раздела <b>4.2</b> : ____		Всего разделов: ____
30.09.2021 № 99/2021/420694959				
Кадастровый номер:			02:22:000000:284(единое землепользование)	
Сведения о характерных точках границы части (частей) земельного участка				
Учетный номер части: 25				
Система координат: МСК-05				
Зона №				
Номер точки	Координаты, м		Описание закрепления на местности	Средняя квадратическая погрешность определения координат характерных точек границы части земельного участка, м
	X	Y		
1	2	3	4	5
1138	740403.36	1284711.32	данные отсутствуют	данные отсутствуют
1139	740411.86	1284707.59	данные отсутствуют	данные отсутствуют
4224	740401.58	1284669.45	данные отсутствуют	данные отсутствуют
4224	740401.58	1284669.45	данные отсутствуют	данные отсутствуют
4225	740448.26	1284675.54	данные отсутствуют	данные отсутствуют
4226	740434.77	1284713.32	данные отсутствуют	данные отсутствуют
4227	740387	1284710.27	данные отсутствуют	данные отсутствуют

Государственный регистратор				ФГИС ЕГРН
полное наименование должности		подпись		инициалы, фамилия

М.П.

Выписка из Единого государственного реестра недвижимости об объекте недвижимости  
Сведения о частях земельного участка

<b>Земельный участок</b>				
(вид объекта недвижимости)				
Лист № <u>    </u> Раздела <b>4.2</b>		Всего листов раздела <b>4.2</b> : <u>    </u>		Всего разделов: <u>    </u>
Всего листов выписки: <u>    </u>		<b>30.09.2021 № 99/2021/420694959</b>		
Кадастровый номер:		<b>02:22:000000:284(единое землепользование)</b>		
Сведения о характерных точках границы части (частей) земельного участка				
Учетный номер части: 26				
Система координат: МСК-05				
Зона №				
Номер точки	Координаты, м		Описание закрепления на местности	Средняя квадратическая погрешность определения координат характерных точек границы части земельного участка, м
	X	Y		
1	2	3	4	5
1123	740464.45	1284677.65	данные отсутствуют	данные отсутствуют
1123	740464.45	1284677.65	данные отсутствуют	данные отсутствуют
1141	740475.54	1284728.24	данные отсутствуют	данные отсутствуют
1189	740470.4	1284709.01	данные отсутствуют	данные отсутствуют
1191	740468.31	1284710.91	данные отсутствуют	данные отсутствуют
1192	740468.4	1284708.92	данные отсутствуют	данные отсутствуют
1192	740468.4	1284708.92	данные отсутствуют	данные отсутствуют
4215	740457.78	1284676.78	данные отсутствуют	данные отсутствуют
4228	740507.41	1284685.38	данные отсутствуют	данные отсутствуют
4229	740493.38	1284731.87	данные отсутствуют	данные отсутствуют
4230	740445.68	1284716.87	данные отсутствуют	данные отсутствуют
4231	740470.31	1284711	данные отсутствуют	данные отсутствуют

Государственный регистратор		ФГИС ЕГРН
полное наименование должности	подпись	инициалы, фамилия

М.П.

Выписка из Единого государственного реестра недвижимости об объекте недвижимости  
Сведения о частях земельного участка

<b>Земельный участок</b>				
(вид объекта недвижимости)				
Лист № <u>    </u> Раздела <b>4.2</b>		Всего листов раздела <b>4.2</b> : <u>    </u>		Всего разделов: <u>    </u>
Всего листов выписки: <u>    </u>		<b>30.09.2021 № 99/2021/420694959</b>		
Кадастровый номер:		<b>02:22:000000:284(единое землепользование)</b>		
Сведения о характерных точках границы части (частей) земельного участка				
Учетный номер части: 27				
Система координат: МСК-05				
Зона №				
Номер точки	Координаты, м		Описание закрепления на местности	Средняя квадратическая погрешность определения координат характерных точек границы части земельного участка, м
	X	Y		
1	2	3	4	5
621	734510.56	1290503.36	данные отсутствуют	данные отсутствуют
622	734510.53	1290503.59	данные отсутствуют	данные отсутствуют
623	734478.72	1290491.77	данные отсутствуют	данные отсутствуют
4232	734484.38	1290467.08	данные отсутствуют	данные отсутствуют
4232	734484.38	1290467.08	данные отсутствуют	данные отсутствуют
4233	734515.91	1290479.81	данные отсутствуют	данные отсутствуют

Государственный регистратор		ФГИС ЕГРН
полное наименование должности	подпись	инициалы, фамилия

М.П.

Земельный участок				
(вид объекта недвижимости)				
Лист № ____ Раздела <b>4.2</b>		Всего листов раздела <b>4.2</b> : ____		Всего разделов: ____
30.09.2021 № 99/2021/420694959				
Кадастровый номер:			02:22:000000:284(единое землепользование)	
Сведения о характерных точках границы части (частей) земельного участка				
Учетный номер части: 28				
Система координат: МСК-05				
Зона №				
Номер точки	Координаты, м		Описание закрепления на местности	Средняя квадратическая погрешность определения координат характерных точек границы части земельного участка, м
	X	Y		
1	2	3	4	5
2286	754743.95	1288528.46	данные отсутствуют	данные отсутствуют
2287	754680.71	1288528.46	данные отсутствуют	данные отсутствуют
2288	754599.33	1288542.34	данные отсутствуют	данные отсутствуют
2385	756826.57	1288200.58	данные отсутствуют	данные отсутствуют
2385	756826.57	1288200.58	данные отсутствуют	данные отсутствуют
2386	756828.53	1288200.58	данные отсутствуют	данные отсутствуют
2387	756828.53	1288202.54	данные отсутствуют	данные отсутствуют
2388	756826.57	1288202.54	данные отсутствуют	данные отсутствуют
2389	754327.08	1288598.1	данные отсутствуют	данные отсутствуют
2389	754327.08	1288598.1	данные отсутствуют	данные отсутствуют
2390	754329.04	1288598.1	данные отсутствуют	данные отсутствуют
2391	754329.04	1288600.05	данные отсутствуют	данные отсутствуют
2392	754327.08	1288600.05	данные отсутствуют	данные отсутствуют
2393	754328.34	1288614.78	данные отсутствуют	данные отсутствуют
2393	754328.34	1288614.78	данные отсутствуют	данные отсутствуют
2394	754330.3	1288614.78	данные отсутствуют	данные отсутствуют
Государственный регистратор			ФГИС ЕГРН	
полное наименование должности			подпись	
			инициалы, фамилия	

М.П.

Раздел 4.2

Выписка из Единого государственного реестра недвижимости об объекте недвижимости  
Сведения о частях земельного участка

Земельный участок				
(вид объекта недвижимости)				
Лист № ____ Раздела <b>4.2</b>		Всего листов раздела <b>4.2</b> : ____		Всего разделов: ____
30.09.2021 № 99/2021/420694959				
Кадастровый номер:			02:22:000000:284(единое землепользование)	
Номер точки	Координаты, м		Описание закрепления на местности	Средняя квадратическая погрешность определения координат характерных точек границы части земельного участка, м
	X	Y		
1	2	3	4	5
2395	754330.3	1288616.73	данные отсутствуют	данные отсутствуют
2396	754328.34	1288616.73	данные отсутствуют	данные отсутствуют
2397	755038.48	1288501.84	данные отсутствуют	данные отсутствуют
2397	755038.48	1288501.84	данные отсутствуют	данные отсутствуют
2398	755040.43	1288501.84	данные отсутствуют	данные отсутствуют
2399	755040.43	1288503.8	данные отсутствуют	данные отсутствуют
2400	755038.48	1288503.8	данные отсутствуют	данные отсутствуют
2401	755288.44	1288445.19	данные отсутствуют	данные отсутствуют
2401	755288.44	1288445.19	данные отсутствуют	данные отсутствуют
2402	755290.4	1288445.19	данные отсутствуют	данные отсутствуют
2403	755290.39	1288447.14	данные отсутствуют	данные отсутствуют
2404	755288.44	1288447.14	данные отсутствуют	данные отсутствуют
2405	756056.24	1288323.08	данные отсутствуют	данные отсутствуют
2405	756056.24	1288323.08	данные отсутствуют	данные отсутствуют
2406	756058.19	1288323.08	данные отсутствуют	данные отсутствуют
2407	756058.2	1288325.03	данные отсутствуют	данные отсутствуют
2408	756056.24	1288325.03	данные отсутствуют	данные отсутствуют
Государственный регистратор			ФГИС ЕГРН	
полное наименование должности			подпись	
			инициалы, фамилия	

М.П.

Земельный участок				
(вид объекта недвижимости)				
Лист № ____ Раздела <b>4.2</b>		Всего листов раздела <b>4.2:</b> ____		Всего разделов: ____
30.09.2021 № 99/2021/420694959				
Кадастровый номер:			02:22:000000:284(единое землепользование)	
Номер точки	Координаты, м		Описание закрепления на местности	Средняя квадратическая погрешность определения координат характерных точек границы части земельного участка, м
	X	Y		
1	2	3	4	5
2409	754570.61	1288559.04	данные отсутствуют	данные отсутствуют
2409	754570.61	1288559.04	данные отсутствуют	данные отсутствуют
2410	754572.56	1288559.04	данные отсутствуют	данные отсутствуют
2411	754572.57	1288560.99	данные отсутствуют	данные отсутствуют
2412	754570.61	1288560.99	данные отсутствуют	данные отсутствуют
2413	754564.57	1288577.21	данные отсутствуют	данные отсутствуют
2413	754564.57	1288577.21	данные отсутствуют	данные отсутствуют
2414	754566.53	1288577.21	данные отсутствуют	данные отсутствуют
2415	754566.52	1288579.16	данные отсутствуют	данные отсутствуют
2416	754564.57	1288579.16	данные отсутствуют	данные отсутствуют
2417	756057.53	1288340.54	данные отсутствуют	данные отсутствуют
2417	756057.53	1288340.54	данные отсутствуют	данные отсутствуют
2418	756059.49	1288340.54	данные отсутствуют	данные отсутствуют
2419	756059.48	1288342.49	данные отсутствуют	данные отсутствуют
2420	756057.53	1288342.49	данные отсутствуют	данные отсутствуют
2421	756556.9	1288261.3	данные отсутствуют	данные отсутствуют
2421	756556.9	1288261.3	данные отсутствуют	данные отсутствуют
Государственный регистратор			ФГИС ЕГРН	
полное наименование должности			подпись	
			инициалы, фамилия	

М.П.

Земельный участок				
(вид объекта недвижимости)				
Лист № ____ Раздела <b>4.2</b>		Всего листов раздела <b>4.2:</b> ____		Всего разделов: ____
30.09.2021 № 99/2021/420694959				
Кадастровый номер:			02:22:000000:284(единое землепользование)	
Номер точки	Координаты, м		Описание закрепления на местности	Средняя квадратическая погрешность определения координат характерных точек границы части земельного участка, м
	X	Y		
1	2	3	4	5
2422	756558.85	1288261.3	данные отсутствуют	данные отсутствуют
2423	756558.85	1288263.25	данные отсутствуют	данные отсутствуют
2424	756556.9	1288263.25	данные отсутствуют	данные отсутствуют
2425	757062.27	1288163.34	данные отсутствуют	данные отсутствуют
2425	757062.27	1288163.34	данные отсутствуют	данные отсутствуют
2426	757064.22	1288163.34	данные отсутствуют	данные отсутствуют
2427	757064.22	1288165.29	данные отсутствуют	данные отсутствуют
2428	757062.27	1288165.29	данные отсутствуют	данные отсутствуют
2429	756324.15	1288280.26	данные отсутствуют	данные отсутствуют
2429	756324.15	1288280.26	данные отсутствуют	данные отсутствуют
2430	756326.1	1288280.26	данные отсутствуют	данные отсутствуют
2431	756326.1	1288282.21	данные отсутствуют	данные отсутствуют
2432	756324.15	1288282.21	данные отсутствуют	данные отсутствуют
2433	756798.92	1288222.6	данные отсутствуют	данные отсутствуют
2433	756798.92	1288222.6	данные отсутствуют	данные отсутствуют
2434	756800.87	1288222.6	данные отсутствуют	данные отсутствуют
2435	756800.87	1288224.55	данные отсутствуют	данные отсутствуют
Государственный регистратор			ФГИС ЕГРН	
полное наименование должности			подпись	
			инициалы, фамилия	

М.П.

Земельный участок				
(вид объекта недвижимости)				
Лист № ____ Раздела <b>4.2</b>		Всего листов раздела <b>4.2</b> : ____		Всего разделов: ____
30.09.2021 № 99/2021/420694959				
Кадастровый номер:			02:22:000000:284(единое землепользование)	
Номер точки	Координаты, м		Описание закрепления на местности	Средняя квадратическая погрешность определения координат характерных точек границы части земельного участка, м
	X	Y		
1	2	3	4	5
2436	756798.92	1288224.55	данные отсутствуют	данные отсутствуют
2437	756311.61	1288300.32	данные отсутствуют	данные отсутствуют
2437	756311.61	1288300.32	данные отсутствуют	данные отсутствуют
2438	756313.56	1288300.32	данные отсутствуют	данные отсутствуют
2439	756313.56	1288302.27	данные отсутствуют	данные отсутствуют
2440	756311.61	1288302.27	данные отсутствуют	данные отсутствуют
2441	754780.68	1288525.99	данные отсутствуют	данные отсутствуют
2441	754780.68	1288525.99	данные отсутствуют	данные отсутствуют
2442	754782.63	1288525.99	данные отсутствуют	данные отсутствуют
2443	754782.63	1288527.94	данные отсутствуют	данные отсутствуют
2444	754780.68	1288527.94	данные отсутствуют	данные отсутствуют
2445	755039.55	1288485.05	данные отсутствуют	данные отсутствуют
2445	755039.55	1288485.05	данные отсутствуют	данные отсутствуют
2446	755041.5	1288485.05	данные отсутствуют	данные отсутствуют
2449	755292.59	1288460.67	данные отсутствуют	данные отсутствуют
2449	755292.59	1288460.67	данные отсутствуют	данные отсутствуют
2450	755294.54	1288460.67	данные отсутствуют	данные отсутствуют
Государственный регистратор			ФГИС ЕГРН	
полное наименование должности			подпись	
			инициалы, фамилия	

М.П.

Раздел 4.2

Выписка из Единого государственного реестра недвижимости об объекте недвижимости  
Сведения о частях земельного участка

Земельный участок				
(вид объекта недвижимости)				
Лист № ____ Раздела <b>4.2</b>		Всего листов раздела <b>4.2</b> : ____		Всего разделов: ____
30.09.2021 № 99/2021/420694959				
Кадастровый номер:			02:22:000000:284(единое землепользование)	
Номер точки	Координаты, м		Описание закрепления на местности	Средняя квадратическая погрешность определения координат характерных точек границы части земельного участка, м
	X	Y		
1	2	3	4	5
2451	755294.54	1288462.62	данные отсутствуют	данные отсутствуют
2452	755292.59	1288462.62	данные отсутствуют	данные отсутствуют
2453	756573.56	1288240.98	данные отсутствуют	данные отсутствуют
2453	756573.56	1288240.98	данные отсутствуют	данные отсутствуют
2454	756575.51	1288240.98	данные отсутствуют	данные отсутствуют
2455	756575.51	1288242.93	данные отсутствуют	данные отсутствуют
2456	756573.56	1288242.93	данные отсутствуют	данные отсутствуют
2457	755810.12	1288361.85	данные отсутствуют	данные отсутствуют
2457	755810.12	1288361.85	данные отсутствуют	данные отсутствуют
2458	755812.07	1288361.85	данные отсутствуют	данные отсутствуют
2459	755812.07	1288363.8	данные отсутствуют	данные отсутствуют
2460	755810.12	1288363.8	данные отсутствуют	данные отсутствуют
2461	755537.32	1288405.34	данные отсутствуют	данные отсутствуют
2461	755537.32	1288405.34	данные отсутствуют	данные отсутствуют
2462	755539.27	1288405.34	данные отсутствуют	данные отсутствуют
2463	755539.27	1288407.29	данные отсутствуют	данные отсутствуют
2464	755537.32	1288407.29	данные отсутствуют	данные отсутствуют
Государственный регистратор			ФГИС ЕГРН	
полное наименование должности			подпись	
			инициалы, фамилия	

М.П.

Земельный участок				
(вид объекта недвижимости)				
Лист № ____ Раздела <b>4.2</b>		Всего листов раздела <b>4.2</b> : ____		Всего разделов: ____
30.09.2021 № 99/2021/420694959				
Кадастровый номер:			02:22:000000:284(единое землепользование)	
Номер точки	Координаты, м		Описание закрепления на местности	Средняя квадратическая погрешность определения координат характерных точек границы части земельного участка, м
	X	Y		
1	2	3	4	5
2465	755815.01	1288377.65	данные отсутствуют	данные отсутствуют
2465	755815.01	1288377.65	данные отсутствуют	данные отсутствуют
2466	755816.96	1288377.65	данные отсутствуют	данные отсутствуют
2467	755816.96	1288379.6	данные отсутствуют	данные отсутствуют
2468	755815.01	1288379.6	данные отсутствуют	данные отсутствуют
2469	754785.5	1288542.15	данные отсутствуют	данные отсутствуют
2469	754785.5	1288542.15	данные отсутствуют	данные отсутствуют
2470	754787.45	1288542.15	данные отсутствуют	данные отсутствуют
2471	754787.45	1288544.1	данные отсутствуют	данные отсутствуют
2472	754785.5	1288544.1	данные отсутствуют	данные отсутствуют
2473	755537.78	1288421.07	данные отсутствуют	данные отсутствуют
2473	755537.78	1288421.07	данные отсутствуют	данные отсутствуют
2474	755539.72	1288421.07	данные отсутствуют	данные отсутствуют
2475	755539.72	1288423.02	данные отсутствуют	данные отсутствуют
2476	755537.77	1288423.02	данные отсутствуют	данные отсутствуют
2477	757040.94	1288183.9	данные отсутствуют	данные отсутствуют
2477	757040.94	1288183.9	данные отсутствуют	данные отсутствуют
Государственный регистратор			ФГИС ЕГРН	
полное наименование должности			подпись	
			инициалы, фамилия	

М.П.

Раздел 4.2

Выписка из Единого государственного реестра недвижимости об объекте недвижимости  
Сведения о частях земельного участка

Земельный участок				
(вид объекта недвижимости)				
Лист № ____ Раздела <b>4.2</b>		Всего листов раздела <b>4.2</b> : ____		Всего разделов: ____
30.09.2021 № 99/2021/420694959				
Кадастровый номер:			02:22:000000:284(единое землепользование)	
Номер точки	Координаты, м		Описание закрепления на местности	Средняя квадратическая погрешность определения координат характерных точек границы части земельного участка, м
	X	Y		
1	2	3	4	5
2478	757042.89	1288183.9	данные отсутствуют	данные отсутствуют
2479	757042.89	1288185.84	данные отсутствуют	данные отсутствуют
2480	757040.94	1288185.84	данные отсутствуют	данные отсутствуют
2823	752641.49	1288884.17	данные отсутствуют	данные отсутствуют
2835	752789.63	1288873.07	данные отсутствуют	данные отсутствуют
2835	752789.63	1288873.07	данные отсутствуют	данные отсутствуют
2855	751599.75	1289019.13	данные отсутствуют	данные отсутствуют
2856	751600.79	1289014.82	данные отсутствуют	данные отсутствуют
2857	751599.82	1289014.58	данные отсутствуют	данные отсутствуют
2857	751599.82	1289014.58	данные отсутствуют	данные отсутствуют
2858	751598.78	1289018.9	данные отсутствуют	данные отсутствуют
2859	751643.54	1289014.14	данные отсутствуют	данные отсутствуют
2860	751644.48	1289013.81	данные отсутствуют	данные отсутствуют
2861	751643.01	1289009.62	данные отсутствуют	данные отсутствуют
2862	751642.07	1289009.95	данные отсутствуют	данные отсутствуют
2862	751642.07	1289009.95	данные отсутствуют	данные отсутствуют
2883	751169.96	1289101	данные отсутствуют	данные отсутствуют
Государственный регистратор			ФГИС ЕГРН	
полное наименование должности			подпись	
			инициалы, фамилия	

М.П.

Земельный участок				
(вид объекта недвижимости)				
Лист № ____ Раздела <b>4.2</b>		Всего листов раздела <b>4.2</b> : ____		Всего разделов: ____
30.09.2021 № 99/2021/420694959				
Кадастровый номер:			02:22:000000:284(единое землепользование)	
Номер точки	Координаты, м		Описание закрепления на местности	Средняя квадратическая погрешность определения координат характерных точек границы части земельного участка, м
	X	Y		
1	2	3	4	5
2884	751169.96	1289099.05	данные отсутствуют	данные отсутствуют
2885	751168.01	1289099.05	данные отсутствуют	данные отсутствуют
2885	751168.01	1289099.05	данные отсутствуют	данные отсутствуют
2886	751168.01	1289101	данные отсутствуют	данные отсутствуют
2887	751671.03	1289040.53	данные отсутствуют	данные отсутствуют
2888	751671.03	1289038.58	данные отсутствуют	данные отсутствуют
2889	751669.08	1289038.58	данные отсутствуют	данные отсутствуют
2889	751669.08	1289038.58	данные отсутствуют	данные отсутствуют
2890	751669.08	1289040.53	данные отсутствуют	данные отсутствуют
2891	751153.34	1289120.6	данные отсутствуют	данные отсутствуют
2892	751153.34	1289118.65	данные отсутствуют	данные отсутствуют
2893	751151.39	1289118.65	данные отсутствуют	данные отсутствуют
2893	751151.39	1289118.65	данные отсутствуют	данные отсутствуют
2894	751151.39	1289120.6	данные отсутствуют	данные отсутствуют
2895	750962.66	1289151.02	данные отсутствуют	данные отсутствуют
2896	750962.66	1289149.07	данные отсутствуют	данные отсутствуют
2897	750960.71	1289149.07	данные отсутствуют	данные отсутствуют
Государственный регистратор			ФГИС ЕГРН	
полное наименование должности			подпись	
			инициалы, фамилия	

М.П.

Раздел 4.2

Выписка из Единого государственного реестра недвижимости об объекте недвижимости  
Сведения о частях земельного участка

Земельный участок				
(вид объекта недвижимости)				
Лист № ____ Раздела <b>4.2</b>		Всего листов раздела <b>4.2</b> : ____		Всего разделов: ____
30.09.2021 № 99/2021/420694959				
Кадастровый номер:			02:22:000000:284(единое землепользование)	
Номер точки	Координаты, м		Описание закрепления на местности	Средняя квадратическая погрешность определения координат характерных точек границы части земельного участка, м
	X	Y		
1	2	3	4	5
2897	750960.71	1289149.07	данные отсутствуют	данные отсутствуют
2898	750960.71	1289151.02	данные отсутствуют	данные отсутствуют
2899	751434.27	1289076.11	данные отсутствуют	данные отсутствуют
2900	751434.27	1289074.16	данные отсутствуют	данные отсутствуют
2901	751432.32	1289074.16	данные отсутствуют	данные отсутствуют
2901	751432.32	1289074.16	данные отсутствуют	данные отсутствуют
2902	751432.32	1289076.11	данные отсутствуют	данные отсутствуют
2903	751420.47	1289061.08	данные отсутствуют	данные отсутствуют
2904	751420.47	1289059.13	данные отсутствуют	данные отсутствуют
2905	751418.52	1289059.13	данные отсутствуют	данные отсутствуют
2905	751418.52	1289059.13	данные отсутствуют	данные отсутствуют
2906	751418.52	1289061.08	данные отсутствуют	данные отсутствуют
2907	751671.05	1289021.14	данные отсутствуют	данные отсутствуют
2908	751671.05	1289019.19	данные отсутствуют	данные отсутствуют
2909	751669.11	1289019.19	данные отсутствуют	данные отсутствуют
2909	751669.11	1289019.19	данные отсутствуют	данные отсутствуют
2910	751669.1	1289021.14	данные отсутствуют	данные отсутствуют
Государственный регистратор			ФГИС ЕГРН	
полное наименование должности			подпись	
			инициалы, фамилия	

М.П.



Земельный участок				
(вид объекта недвижимости)				
Лист № ____ Раздела <b>4.2</b>		Всего листов раздела <b>4.2</b> : ____		Всего разделов: ____
30.09.2021 № 99/2021/420694959				
Кадастровый номер:			02:22:000000:284(единое землепользование)	
Номер точки	Координаты, м		Описание закрепления на местности	Средняя квадратическая погрешность определения координат характерных точек границы части земельного участка, м
	X	Y		
1	2	3	4	5
2975	753809.7	1288690.82	данные отсутствуют	данные отсутствуют
2975	753809.7	1288690.82	данные отсутствуют	данные отсутствуют
2988	753530.12	1288715.37	данные отсутствуют	данные отсутствуют
2996	753120.24	1288798.69	данные отсутствуют	данные отсутствуют
2996	753120.24	1288798.69	данные отсутствуют	данные отсутствуют
3160	740976.9	1292670.36	данные отсутствуют	данные отсутствуют
3160	740976.9	1292670.36	данные отсутствуют	данные отсутствуют
3161	740988.61	1292677.9	данные отсутствуют	данные отсутствуют
3162	740980.81	1292689.91	данные отсутствуют	данные отсутствуют
3163	740969.11	1292682.37	данные отсутствуют	данные отсутствуют
3168	741451.24	1292928.5	данные отсутствуют	данные отсутствуют
3168	741451.24	1292928.5	данные отсутствуют	данные отсутствуют
3169	741460.11	1292931.08	данные отсутствуют	данные отсутствуют
3170	741457.55	1292939.94	данные отсутствуют	данные отсутствуют
3171	741453.63	1292938.81	данные отсутствуют	данные отсутствуют
3172	741448.71	1292955.73	данные отсутствуют	данные отсутствуют
3173	741447.75	1292955.46	данные отсутствуют	данные отсутствуют
Государственный регистратор			ФГИС ЕГРН	
полное наименование должности			подпись	
			инициалы, фамилия	

М.П.

Земельный участок				
(вид объекта недвижимости)				
Лист № ____ Раздела <b>4.2</b>		Всего листов раздела <b>4.2</b> : ____		Всего разделов: ____
30.09.2021 № 99/2021/420694959				
Кадастровый номер:			02:22:000000:284(единое землепользование)	
Номер точки	Координаты, м		Описание закрепления на местности	Средняя квадратическая погрешность определения координат характерных точек границы части земельного участка, м
	X	Y		
1	2	3	4	5
3174	741452.67	1292938.53	данные отсутствуют	данные отсутствуют
3175	741448.66	1292937.36	данные отсутствуют	данные отсутствуют
3193	742920.64	1291600.14	данные отсутствуют	данные отсутствуют
3194	742958.73	1291530.91	данные отсутствуют	данные отсутствуют
3195	743013.98	1291463.1	данные отсутствуют	данные отсутствуют
3196	743047.63	1291470.74	данные отсутствуют	данные отсутствуют
3196	743047.63	1291470.74	данные отсутствуют	данные отсутствуют
3228	743866.09	1290970.61	данные отсутствуют	данные отсутствуют
3247	746154.98	1289857.83	данные отсутствуют	данные отсутствуют
3538	743823.88	1290932.24	данные отсутствуют	данные отсутствуют
3539	743758.65	1290970.61	данные отсутствуют	данные отсутствуют
3540	743681.91	1291005.15	данные отсутствуют	данные отсутствуют
3541	743655.05	1291012.83	данные отсутствуют	данные отсутствуют
3544	743027.33	1291424.31	данные отсутствуют	данные отсутствуют
4234	757130.43	1288127.55	данные отсутствуют	данные отсутствуют
4234	757130.43	1288127.55	данные отсутствуют	данные отсутствуют
4235	757115.08	1288196.92	данные отсутствуют	данные отсутствуют
Государственный регистратор			ФГИС ЕГРН	
полное наименование должности			подпись	
			инициалы, фамилия	

М.П.

Земельный участок				
(вид объекта недвижимости)				
Лист № ____ Раздела <b>4.2</b>		Всего листов раздела <b>4.2</b> : ____		Всего разделов: ____
30.09.2021 № 99/2021/420694959				
Кадастровый номер:			02:22:000000:284(единое землепользование)	
Номер точки	Координаты, м		Описание закрепления на местности	Средняя квадратическая погрешность определения координат характерных точек границы части земельного участка, м
	X	Y		
1	2	3	4	5
4236	756561.79	1288285.83	данные отсутствуют	данные отсутствуют
4237	756062.31	1288363.52	данные отсутствуют	данные отсутствуют
4238	755819.6	1288402.81	данные отсутствуют	данные отсутствуют
4239	755544.9	1288444.83	данные отсутствуют	данные отсутствуют
4240	755297.45	1288485.85	данные отсутствуют	данные отсутствуют
4241	755042.78	1288525.76	данные отсутствуют	данные отсутствуют
4242	754332.83	1288639.49	данные отсутствуют	данные отсутствуют
4243	754170.24	1288665.08	данные отсутствуют	данные отсутствуют
4244	754160.01	1288601.87	данные отсутствуют	данные отсутствуют
4245	754324.41	1288575.79	данные отсутствуют	данные отсутствуют
4246	754559.73	1288537.93	данные отсутствуют	данные отсутствуют
4247	754759.83	1288505.74	данные отсутствуют	данные отсутствуют
4248	755035.68	1288461.37	данные отсутствуют	данные отсутствуют
4249	756053.19	1288299.08	данные отсутствуют	данные отсутствуют
4250	756321.46	1288257.01	данные отсутствуют	данные отсутствуют
4251	756824.45	1288175.68	данные отсутствуют	данные отсутствуют
4252	757060.17	1288138.86	данные отсутствуют	данные отсутствуют
Государственный регистратор			ФГИС ЕГРН	
полное наименование должности			подпись	
			инициалы, фамилия	

М.П.

Раздел 4.2

Выписка из Единого государственного реестра недвижимости об объекте недвижимости  
Сведения о частях земельного участка

Земельный участок				
(вид объекта недвижимости)				
Лист № ____ Раздела <b>4.2</b>		Всего листов раздела <b>4.2</b> : ____		Всего разделов: ____
30.09.2021 № 99/2021/420694959				
Кадастровый номер:			02:22:000000:284(единое землепользование)	
Номер точки	Координаты, м		Описание закрепления на местности	Средняя квадратическая погрешность определения координат характерных точек границы части земельного участка, м
	X	Y		
1	2	3	4	5
4253	755039.55	1288487	данные отсутствуют	данные отсутствуют
4254	755041.5	1288487	данные отсутствуют	данные отсутствуют
4255	753527.02	1288702.27	данные отсутствуют	данные отсутствуют
4256	753809.32	1288657.5	данные отсутствуют	данные отсутствуют
4257	753093.79	1288770.88	данные отсутствуют	данные отсутствуют
4258	753095.22	1288770.66	данные отсутствуют	данные отсутствуют
4259	752798.75	1288883.71	данные отсутствуют	данные отсутствуют
4260	752618.21	1288912.6	данные отсутствуют	данные отсутствуют
4261	752606.44	1288914.44	данные отсутствуют	данные отсутствуют
4262	752652.33	1288840.81	данные отсутствуют	данные отсутствуют
4263	752852.9	1288808.63	данные отсутствуют	данные отсутствуют
4264	751726.88	1289053.36	данные отсутствуют	данные отсутствуют
4264	751726.88	1289053.36	данные отсутствуют	данные отсутствуют
4265	751437.54	1289098.64	данные отсутствуют	данные отсутствуют
4266	751155.85	1289143.8	данные отсутствуют	данные отсутствуют
4267	750939.42	1289177.42	данные отсутствуют	данные отсутствуют
4268	750991.23	1289103.1	данные отсутствуют	данные отсутствуют
Государственный регистратор			ФГИС ЕГРН	
полное наименование должности			подпись	
			инициалы, фамилия	

М.П.

Земельный участок				
(вид объекта недвижимости)				
Лист № ____ Раздела <b>4.2</b>		Всего листов раздела <b>4.2</b> : ____		Всего разделов: ____
30.09.2021 № 99/2021/420694959				
Кадастровый номер:			02:22:000000:284(единое землепользование)	
Номер точки	Координаты, м		Описание закрепления на местности	Средняя квадратическая погрешность определения координат характерных точек границы части земельного участка, м
	X	Y		
1	2	3	4	5
4269	751415.73	1289034.54	данные отсутствуют	данные отсутствуют
4270	751655.63	1288997.89	данные отсутствуют	данные отсутствуют
4271	746244.33	1289887.49	данные отсутствуют	данные отсутствуют
4271	746244.33	1289887.49	данные отсутствуют	данные отсутствуют
4272	746199.08	1289894.97	данные отсутствуют	данные отсутствуют
4273	746157.55	1289854.13	данные отсутствуют	данные отсутствуют
4274	746271.82	1289834.5	данные отсутствуют	данные отсутствуют
4275	743867.55	1290970.73	данные отсутствуют	данные отсутствуют
4275	743867.55	1290970.73	данные отсутствуют	данные отсутствуют
4276	743865.48	1290971.66	данные отсутствуют	данные отсутствуют
4277	743883.78	1290893.19	данные отсутствуют	данные отсутствуют
4277	743883.78	1290893.19	данные отсутствуют	данные отсутствуют
4278	743261.52	1291179.82	данные отсутствуют	данные отсутствуют
4279	743683.12	1290983.53	данные отсутствуют	данные отсутствуют
4280	744104	1290794.11	данные отсутствуют	данные отсутствуют
4280	744104	1290794.11	данные отсутствуют	данные отсутствуют
4281	744101.91	1290794.97	данные отсутствуют	данные отсутствуют
Государственный регистратор			ФГИС ЕГРН	
полное наименование должности			подпись	
			инициалы, фамилия	

М.П.

Земельный участок				
(вид объекта недвижимости)				
Лист № ____ Раздела <b>4.2</b>		Всего листов раздела <b>4.2</b> : ____		Всего разделов: ____
30.09.2021 № 99/2021/420694959				
Кадастровый номер:			02:22:000000:284(единое землепользование)	
Номер точки	Координаты, м		Описание закрепления на местности	Средняя квадратическая погрешность определения координат характерных точек границы части земельного участка, м
	X	Y		
1	2	3	4	5
4282	744104.09	1290793.99	данные отсутствуют	данные отсутствуют
4283	743240.41	1291189.65	данные отсутствуют	данные отсутствуют
4283	743240.41	1291189.65	данные отсутствуют	данные отсутствуют
4284	743185.99	1291225.81	данные отсутствуют	данные отсутствуют
4285	743202.89	1291207.12	данные отсутствуют	данные отсутствуют
4286	743039.47	1291387.79	данные отсутствуют	данные отсутствуют
4286	743039.47	1291387.79	данные отсутствуют	данные отсутствуют
4287	743016.6	1291413.07	данные отсутствуют	данные отсутствуют
4288	743053.01	1291470.42	данные отсутствуют	данные отсутствуют
4289	742931.84	1291604.13	данные отсутствуют	данные отсутствуют
4290	740998.24	1292660.36	данные отсутствуют	данные отсутствуют
4290	740998.24	1292660.36	данные отсутствуют	данные отсутствуют
4291	741460.6	1292910.17	данные отсутствуют	данные отсутствуют
4292	741728.67	1292891.98	данные отсутствуют	данные отсутствуют
4293	741827.26	1292933.39	данные отсутствуют	данные отсутствуют
4294	741456.92	1292958.52	данные отсутствуют	данные отсутствуют
4295	741443.89	1292955.7	данные отсутствуют	данные отсутствуют
Государственный регистратор			ФГИС ЕГРН	
полное наименование должности			подпись	
			инициалы, фамилия	

М.П.

Земельный участок				
(вид объекта недвижимости)				
Лист № ____ Раздела <b>4.2</b>		Всего листов раздела <b>4.2</b> : ____		Всего разделов: ____
30.09.2021 № 99/2021/420694959				
Кадастровый номер:			02:22:000000:284(единое землепользование)	
Номер точки	Координаты, м		Описание закрепления на местности	Средняя квадратическая погрешность определения координат характерных точек границы части земельного участка, м
	X	Y		
1	2	3	4	5
4296	740975.71	1292702.75	данные отсутствуют	данные отсутствуют
4297	740916.9	1292671.65	данные отсутствуют	данные отсутствуют
4298	740943.43	1292631.38	данные отсутствуют	данные отсутствуют

Государственный регистратор		ФГИС ЕГРН	
полное наименование должности		подпись	
		инициалы, фамилия	

М.П.

Земельный участок				
(вид объекта недвижимости)				
Лист № ____ Раздела <b>4.2</b>		Всего листов раздела <b>4.2</b> : ____		Всего разделов: ____
30.09.2021 № 99/2021/420694959				
Кадастровый номер:			02:22:000000:284(единое землепользование)	
Сведения о характерных точках границы части (частей) земельного участка				
Учетный номер части: 29				
Система координат: МСК-05				
Зона №				
Номер точки	Координаты, м		Описание закрепления на местности	Средняя квадратическая погрешность определения координат характерных точек границы части земельного участка, м
	X	Y		
1	2	3	4	5
1285	745192.64	1284681.25	данные отсутствуют	данные отсутствуют
1287	745248.69	1284517.58	данные отсутствуют	данные отсутствуют
1288	745248.75	1284517.47	данные отсутствуют	данные отсутствуют
1288	745248.75	1284517.47	данные отсутствуют	данные отсутствуют
1332	746046.78	1285154.94	данные отсутствуют	данные отсутствуют
1333	746048.29	1285155.09	данные отсутствуют	данные отсутствуют
1334	746049.85	1285155.16	данные отсутствуют	данные отсутствуют
1335	746051.3	1285155.16	данные отсутствуют	данные отсутствуют
1336	746052.77	1285155.07	данные отсутствуют	данные отсутствуют
1337	746054.2	1285154.89	данные отсутствуют	данные отсутствуют
1338	746055.56	1285154.6	данные отсутствуют	данные отсутствуют
1339	746056.84	1285154.19	данные отсутствуют	данные отсутствуют
1340	746058.36	1285153.5	данные отсутствуют	данные отсутствуют
1341	746059.82	1285152.59	данные отсутствуют	данные отсутствуют
1342	746061.24	1285151.5	данные отсутствуют	данные отсутствуют
1343	746062.6	1285150.26	данные отсутствуют	данные отсутствуют

Государственный регистратор		ФГИС ЕГРН	
полное наименование должности		подпись	
		инициалы, фамилия	

М.П.

Земельный участок				
(вид объекта недвижимости)				
Лист № ____ Раздела <b>4.2</b>		Всего листов раздела <b>4.2</b> : ____		Всего разделов: ____
30.09.2021 № 99/2021/420694959				
Кадастровый номер:			02:22:000000:284(единое землепользование)	
Номер точки	Координаты, м		Описание закрепления на местности	Средняя квадратическая погрешность определения координат характерных точек границы части земельного участка, м
	X	Y		
1	2	3	4	5
1344	746063.89	1285148.9	данные отсутствуют	данные отсутствуют
1345	746065.11	1285147.44	данные отсутствуют	данные отсутствуют
1346	746066.24	1285145.92	данные отсутствуют	данные отсутствуют
1347	746067.28	1285144.36	данные отсутствуют	данные отсутствуют
1348	746068.21	1285142.79	данные отсутствуют	данные отсутствуют
1401	746644.1	1285486.22	данные отсутствуют	данные отсутствуют
1402	746502.41	1285734.04	данные отсутствуют	данные отсутствуют
1403	746488.87	1285731.03	данные отсутствуют	данные отсутствуют
1404	746276.43	1285681.67	данные отсутствуют	данные отсутствуют
1405	746235.34	1285689.86	данные отсутствуют	данные отсутствуют
1406	746235.44	1285688.99	данные отсутствуют	данные отсутствуют
1407	746235.53	1285688.13	данные отсутствуют	данные отсутствуют
1408	746235.61	1285687.27	данные отсутствуют	данные отсутствуют
1409	746235.67	1285686.4	данные отсутствуют	данные отсутствуют
1411	746235.77	1285684.68	данные отсутствуют	данные отсутствуют
1412	746235.8	1285683.82	данные отсутствуют	данные отсутствуют
1413	746235.83	1285682.96	данные отсутствуют	данные отсутствуют
Государственный регистратор			ФГИС ЕГРН	
полное наименование должности			подпись	
			инициалы, фамилия	

М.П.

Земельный участок				
(вид объекта недвижимости)				
Лист № ____ Раздела <b>4.2</b>		Всего листов раздела <b>4.2</b> : ____		Всего разделов: ____
30.09.2021 № 99/2021/420694959				
Кадастровый номер:			02:22:000000:284(единое землепользование)	
Номер точки	Координаты, м		Описание закрепления на местности	Средняя квадратическая погрешность определения координат характерных точек границы части земельного участка, м
	X	Y		
1	2	3	4	5
1414	746235.84	1285682.11	данные отсутствуют	данные отсутствуют
1415	746235.84	1285681.25	данные отсутствуют	данные отсутствуют
1416	746235.79	1285678.75	данные отсутствуют	данные отсутствуют
1417	746235.66	1285676.23	данные отсутствуют	данные отсутствуют
1496	746275.86	1285687.1	данные отсутствуют	данные отсутствуют
1497	746285.47	1285689.21	данные отсутствуют	данные отсутствуют
1497	746285.47	1285689.21	данные отсутствуют	данные отсутствуют
1498	746486.86	1285735.48	данные отсутствуют	данные отсутствуют
1499	746494.08	1285740.06	данные отсутствуют	данные отсутствуют
1500	746496.2	1285743.8	данные отсутствуют	данные отсутствуют
1554	745926.94	1286409.78	данные отсутствуют	данные отсутствуют
1555	745928.02	1286410.38	данные отсутствуют	данные отсутствуют
1556	745929.17	1286410.9	данные отсутствуют	данные отсутствуют
1557	745930.37	1286411.37	данные отсутствуют	данные отсутствуют
1558	745931.63	1286411.78	данные отсутствуют	данные отсутствуют
1559	745932.91	1286412.12	данные отсутствуют	данные отсутствуют
1560	745934.22	1286412.41	данные отсутствуют	данные отсутствуют
Государственный регистратор			ФГИС ЕГРН	
полное наименование должности			подпись	
			инициалы, фамилия	

М.П.

Земельный участок				
(вид объекта недвижимости)				
Лист № ____ Раздела <b>4.2</b>		Всего листов раздела <b>4.2</b> : ____		Всего разделов: ____
30.09.2021 № 99/2021/420694959				
Кадастровый номер:			02:22:000000:284(единое землепользование)	
Номер точки	Координаты, м		Описание закрепления на местности	Средняя квадратическая погрешность определения координат характерных точек границы части земельного участка, м
	X	Y		
1	2	3	4	5
1561	745935.54	1286412.65	данные отсутствуют	данные отсутствуют
1562	745936.86	1286412.83	данные отсутствуют	данные отсутствуют
1563	745938.16	1286412.97	данные отсутствуют	данные отсутствуют
1564	745939.42	1286413.06	данные отсутствуют	данные отсутствуют
1567	745944.95	1286412.82	данные отсутствуют	данные отсутствуют
1568	745946.76	1286412.53	данные отсутствуют	данные отсутствуют
1569	745948.6	1286412.13	данные отсутствуют	данные отсутствуют
1570	745950.43	1286411.64	данные отсутствуют	данные отсутствуют
1571	745952.21	1286411.04	данные отсутствуют	данные отсутствуют
1572	745953.93	1286410.36	данные отсутствуют	данные отсутствуют
1573	745955.57	1286409.59	данные отсутствуют	данные отсутствуют
1574	745957.12	1286408.73	данные отсутствуют	данные отсутствуют
1575	745958.46	1286407.88	данные отсутствуют	данные отсутствуют
1683	746507.97	1285736.53	данные отсутствуют	данные отсутствуют
1684	746649.42	1285488.91	данные отсутствуют	данные отсутствуют
1753	746456.42	1286258	данные отсутствуют	данные отсутствуют
1754	746455.69	1286258.7	данные отсутствуют	данные отсутствуют
Государственный регистратор			ФГИС ЕГРН	
полное наименование должности			подпись	
			инициалы, фамилия	

М.П.

Раздел 4.2

Выписка из Единого государственного реестра недвижимости об объекте недвижимости  
Сведения о частях земельного участка

Земельный участок				
(вид объекта недвижимости)				
Лист № ____ Раздела <b>4.2</b>		Всего листов раздела <b>4.2</b> : ____		Всего разделов: ____
30.09.2021 № 99/2021/420694959				
Кадастровый номер:			02:22:000000:284(единое землепользование)	
Номер точки	Координаты, м		Описание закрепления на местности	Средняя квадратическая погрешность определения координат характерных точек границы части земельного участка, м
	X	Y		
1	2	3	4	5
1755	746455.01	1286259.5	данные отсутствуют	данные отсутствуют
1756	746454.39	1286260.36	данные отсутствуют	данные отсутствуют
1757	746453.81	1286261.27	данные отсутствуют	данные отсутствуют
1758	746453.27	1286262.22	данные отсутствуют	данные отсутствуют
1759	746452.77	1286263.18	данные отсутствуют	данные отсутствуют
1760	746452.31	1286264.16	данные отсутствуют	данные отсутствуют
1761	746451.88	1286265.13	данные отсутствуют	данные отсутствуют
1762	746451.47	1286266.07	данные отсутствуют	данные отсутствуют
1763	746450.77	1286268.13	данные отсутствуют	данные отсутствуют
1764	746450.1	1286270.35	данные отсутствуют	данные отсутствуют
1765	746449.65	1286272.69	данные отсутствуют	данные отсутствуют
1766	746449.35	1286275.1	данные отсутствуют	данные отсутствуют
1787	746301.86	1286465.69	данные отсутствуют	данные отсутствуют
1788	746283.08	1286477.79	данные отсутствуют	данные отсутствуют
1789	746275.66	1286486.94	данные отсутствуют	данные отсутствуют
1800	746279.84	1286489.04	данные отсутствуют	данные отсутствуют
1801	746286.19	1286482.33	данные отсутствуют	данные отсутствуют
Государственный регистратор			ФГИС ЕГРН	
полное наименование должности			подпись	
			инициалы, фамилия	

М.П.

Земельный участок				
(вид объекта недвижимости)				
Лист № ____ Раздела <b>4.2</b>		Всего листов раздела <b>4.2</b> : ____		Всего разделов: ____
30.09.2021 № 99/2021/420694959				
Кадастровый номер:			02:22:000000:284(единое землепользование)	
Номер точки	Координаты, м		Описание закрепления на местности	Средняя квадратическая погрешность определения координат характерных точек границы части земельного участка, м
	X	Y		
1	2	3	4	5
1802	746303.55	1286470.94	данные отсутствуют	данные отсутствуют
1821	746298.97	1286475.4	данные отсутствуют	данные отсутствуют
1822	746296.87	1286476.29	данные отсутствуют	данные отсутствуют
1823	746294.91	1286477.3	данные отсутствуют	данные отсутствуют
1824	746293.12	1286478.41	данные отсутствуют	данные отсутствуют
1825	746291.55	1286479.6	данные отсутствуют	данные отсутствуют
1826	746289.95	1286481.15	данные отсутствуют	данные отсутствуют
1827	746288.47	1286482.97	данные отсутствуют	данные отсутствуют
1828	746287.12	1286485.02	данные отсутствуют	данные отсутствуют
2022	746777.75	1287042.72	данные отсутствуют	данные отсутствуют
2023	746779.52	1287046.87	данные отсутствуют	данные отсутствуют
2024	746781.71	1287050.95	данные отсутствуют	данные отсутствуют
2078	746853.84	1287409.06	данные отсутствуют	данные отсутствуют
2079	746851.39	1287407.32	данные отсутствуют	данные отсутствуют
2080	746848.61	1287405.77	данные отсутствуют	данные отсутствуют
2081	746845.58	1287404.45	данные отсутствуют	данные отсутствуют
2082	746842.42	1287403.39	данные отсутствуют	данные отсутствуют
Государственный регистратор			ФГИС ЕГРН	
полное наименование должности			подпись	
			инициалы, фамилия	

М.П.

Раздел 4.2

Выписка из Единого государственного реестра недвижимости об объекте недвижимости  
Сведения о частях земельного участка

Земельный участок				
(вид объекта недвижимости)				
Лист № ____ Раздела <b>4.2</b>		Всего листов раздела <b>4.2</b> : ____		Всего разделов: ____
30.09.2021 № 99/2021/420694959				
Кадастровый номер:			02:22:000000:284(единое землепользование)	
Номер точки	Координаты, м		Описание закрепления на местности	Средняя квадратическая погрешность определения координат характерных точек границы части земельного участка, м
	X	Y		
1	2	3	4	5
2083	746839.2	1287402.61	данные отсутствуют	данные отсутствуют
2084	746836.02	1287402.14	данные отсутствуют	данные отсутствуют
2085	746832.97	1287402.02	данные отсутствуют	данные отсутствуют
4299	746709.63	1285413.38	данные отсутствуют	данные отсутствуют
4299	746709.63	1285413.38	данные отсутствуют	данные отсутствуют
4300	746723.9	1285434.5	данные отсутствуют	данные отсутствуют
4301	746710.07	1285473.75	данные отсутствуют	данные отсутствуют
4302	746694.2	1285458.78	данные отсутствуют	данные отсутствуют
4303	746248.96	1285675.02	данные отсутствуют	данные отсутствуют
4303	746248.96	1285675.02	данные отсутствуют	данные отсутствуют
4304	746306.01	1285688.01	данные отсутствуют	данные отсутствуют
4305	746475.32	1285726.58	данные отсутствуют	данные отсутствуют
4306	746503.02	1285732.97	данные отсутствуют	данные отсутствуют
4307	746235.71	1285685.82	данные отсутствуют	данные отсутствуют
4308	746235.77	1285685.54	данные отсутствуют	данные отсутствуют
4309	746235.76	1285684.98	данные отсутствуют	данные отсутствуют
4310	746235.48	1285673.97	данные отсутствуют	данные отсутствуют
Государственный регистратор			ФГИС ЕГРН	
полное наименование должности			подпись	
			инициалы, фамилия	

М.П.

Земельный участок				
(вид объекта недвижимости)				
Лист № ____ Раздела <b>4.2</b>		Всего листов раздела <b>4.2</b> : ____		Всего разделов: ____
30.09.2021 № 99/2021/420694959				
Кадастровый номер:			02:22:000000:284(единое землепользование)	
Номер точки	Координаты, м		Описание закрепления на местности	Средняя квадратическая погрешность определения координат характерных точек границы части земельного участка, м
	X	Y		
1	2	3	4	5
4311	746235.48	1285673.89	данные отсутствуют	данные отсутствуют
4312	746492.22	1285751	данные отсутствуют	данные отсутствуют
4313	746470.84	1285746.07	данные отсутствуют	данные отсутствуют
4314	746301.56	1285707.51	данные отсутствуют	данные отсутствуют
4315	746245.75	1285694.8	данные отсутствуют	данные отсутствуют
4316	746238.08	1285694.17	данные отсутствуют	данные отсутствуют
4317	746087.61	1286663.69	данные отсутствуют	данные отсутствуют
4317	746087.61	1286663.69	данные отсутствуют	данные отсутствуют
4318	746056.53	1286690.4	данные отсутствуют	данные отсутствуют
4319	745973.26	1286759.69	данные отсутствуют	данные отсутствуют
4320	746053.6	1286835.86	данные отсутствуют	данные отсутствуют
4321	746190.98	1286966.42	данные отсутствуют	данные отсутствуют
4322	746277.83	1287047.26	данные отсутствуют	данные отсутствуют
4323	746389.94	1287102.53	данные отсутствуют	данные отсутствуют
4324	746546.52	1287175.45	данные отсутствуют	данные отсутствуют
4325	746635.53	1287217.77	данные отсутствуют	данные отсутствуют
4326	746690.34	1287132.32	данные отсутствуют	данные отсутствуют
Государственный регистратор			ФГИС ЕГРН	
полное наименование должности			подпись	
			инициалы, фамилия	

М.П.

Раздел 4.2

Выписка из Единого государственного реестра недвижимости об объекте недвижимости  
Сведения о частях земельного участка

Земельный участок				
(вид объекта недвижимости)				
Лист № ____ Раздела <b>4.2</b>		Всего листов раздела <b>4.2</b> : ____		Всего разделов: ____
30.09.2021 № 99/2021/420694959				
Кадастровый номер:			02:22:000000:284(единое землепользование)	
Номер точки	Координаты, м		Описание закрепления на местности	Средняя квадратическая погрешность определения координат характерных точек границы части земельного участка, м
	X	Y		
1	2	3	4	5
4327	746753.74	1287034.57	данные отсутствуют	данные отсутствуют
4328	746775.6	1287037	данные отсутствуют	данные отсутствуют
4329	746776.81	1287039.66	данные отсутствуют	данные отсутствуют
4330	746782.43	1287052.07	данные отсутствуют	данные отсутствуют
4331	746783.8	1287055.09	данные отсутствуют	данные отсутствуют
4332	746763.85	1287055.77	данные отсутствуют	данные отсутствуют
4333	746707.11	1287143.22	данные отсутствуют	данные отсутствуют
4334	746652.39	1287228.55	данные отсутствуют	данные отсутствуют
4335	746737.44	1287298.1	данные отсутствуют	данные отсутствуют
4336	746850.72	1287390.73	данные отсутствуют	данные отсутствуют
4337	746855.56	1287410.68	данные отсутствуют	данные отсутствуют
4338	746832.82	1287402.03	данные отсутствуют	данные отсутствуют
4339	746832.81	1287402.03	данные отсутствуют	данные отсутствуют
4340	746724.84	1287313.63	данные отсутствуют	данные отсутствуют
4341	746633.8	1287239.14	данные отсутствуют	данные отсутствуют
4342	746538.02	1287193.55	данные отсутствуют	данные отсутствуют
4343	746381.31	1287120.57	данные отсутствуют	данные отсутствуют
Государственный регистратор			ФГИС ЕГРН	
полное наименование должности			подпись	
			инициалы, фамилия	

М.П.



Земельный участок				
(вид объекта недвижимости)				
Лист № ____ Раздела <b>4.2</b>		Всего листов раздела <b>4.2</b> : ____		Всего разделов: ____
30.09.2021 № 99/2021/420694959				
Кадастровый номер:			02:22:000000:284(единое землепользование)	
Номер точки	Координаты, м		Описание закрепления на местности	Средняя квадратическая погрешность определения координат характерных точек границы части земельного участка, м
	X	Y		
1	2	3	4	5
4344	746266.46	1287063.96	данные отсутствуют	данные отсутствуют
4345	746177.2	1286980.92	данные отсутствуют	данные отсутствуют
4346	746039.82	1286850.36	данные отсутствуют	данные отсутствуют
4347	745955.55	1286770.47	данные отсутствуют	данные отсутствуют
4348	745953.35	1286767.3	данные отсутствуют	данные отсутствуют
4349	746068.94	1285141.44	данные отсутствуют	данные отсутствуют
4349	746068.94	1285141.44	данные отсутствуют	данные отсутствуют
4350	746075.99	1285156.74	данные отсутствуют	данные отсутствуют
4351	746210.76	1285233.04	данные отсутствуют	данные отсутствуют
4352	746435.96	1285359.45	данные отсутствуют	данные отсутствуют
4353	746589.61	1285445.79	данные отсутствуют	данные отсутствуют
4354	746647.52	1285478.88	данные отсутствуют	данные отсутствуют
4355	746638.17	1285496.59	данные отсутствуют	данные отсутствуют
4356	746579.81	1285463.23	данные отсутствуют	данные отсутствуют
4357	746426.16	1285376.89	данные отсутствуют	данные отсутствуют
4358	746200.96	1285250.48	данные отсутствуют	данные отсутствуют
4359	746062.46	1285172.05	данные отсутствуют	данные отсутствуют
Государственный регистратор			ФГИС ЕГРН	
полное наименование должности			подпись	
			инициалы, фамилия	

М.П.

Раздел 4.2

Выписка из Единого государственного реестра недвижимости об объекте недвижимости  
Сведения о частях земельного участка

Земельный участок				
(вид объекта недвижимости)				
Лист № ____ Раздела <b>4.2</b>		Всего листов раздела <b>4.2</b> : ____		Всего разделов: ____
30.09.2021 № 99/2021/420694959				
Кадастровый номер:			02:22:000000:284(единое землепользование)	
Номер точки	Координаты, м		Описание закрепления на местности	Средняя квадратическая погрешность определения координат характерных точек границы части земельного участка, м
	X	Y		
1	2	3	4	5
4360	746046.18	1285154.86	данные отсутствуют	данные отсутствуют
4361	746068.92	1285141.46	данные отсутствуют	данные отсутствуют
4362	746708.31	1285478.72	данные отсутствуют	данные отсутствуют
4362	746708.31	1285478.72	данные отсутствуют	данные отсутствуют
4363	746659.65	1285616.78	данные отсутствуют	данные отсутствуют
4364	746610.75	1285753.61	данные отсутствуют	данные отсутствуют
4365	746619.47	1285753.05	данные отсутствуют	данные отсутствуют
4366	746611.16	1285773.63	данные отсутствуют	данные отсутствуют
4367	746603.46	1285774.12	данные отсутствуют	данные отсутствуют
4368	746571.71	1285864.86	данные отсутствуют	данные отсутствуют
4369	746587.05	1285865.16	данные отсутствуют	данные отсутствуют
4370	746584.92	1285869.24	данные отсутствуют	данные отсутствуют
4371	746570.26	1285868.89	данные отсутствуют	данные отсутствуют
4372	746531.82	1285975.59	данные отсутствуют	данные отсутствуют
4373	746472.22	1286142.32	данные отсутствуют	данные отсутствуют
4374	746435.39	1286246.93	данные отсутствуют	данные отсутствуют
4375	746456.62	1286257.84	данные отсутствуют	данные отсутствуют
Государственный регистратор			ФГИС ЕГРН	
полное наименование должности			подпись	
			инициалы, фамилия	

М.П.

Земельный участок				
(вид объекта недвижимости)				
Лист № ____ Раздела <b>4.2</b>		Всего листов раздела <b>4.2</b> : ____		Всего разделов: ____
30.09.2021 № 99/2021/420694959				
Кадастровый номер:			02:22:000000:284(единое землепользование)	
Номер точки	Координаты, м		Описание закрепления на местности	Средняя квадратическая погрешность определения координат характерных точек границы части земельного участка, м
	X	Y		
1	2	3	4	5
4376	746449.28	1286276.54	данные отсутствуют	данные отсутствуют
4377	746428.63	1286265.94	данные отсутствуют	данные отсутствуют
4378	746374.54	1286416.72	данные отсутствуют	данные отсутствуют
4379	746313.22	1286464.85	данные отсутствуют	данные отсутствуют
4380	746244.49	1286527.6	данные отсутствуют	данные отсутствуют
4381	746236.86	1286535.45	данные отсутствуют	данные отсутствуют
4382	746172.59	1286590.67	данные отсутствуют	данные отсутствуют
4383	745950.36	1286762.98	данные отсутствуют	данные отсутствуют
4384	745911.72	1286707.24	данные отсутствуют	данные отсутствуют
4385	745928.16	1286695.85	данные отсутствуют	данные отсутствуют
4386	745961.28	1286743.64	данные отсутствуют	данные отсутствуют
4387	746043.74	1286675.03	данные отсутствуют	данные отсутствуют
4388	746222.84	1286521.18	данные отсутствуют	данные отсутствуют
4389	746253.84	1286489.26	данные отсутствуют	данные отсутствуют
4390	746158.93	1286469.6	данные отсутствуют	данные отсутствуют
4391	746046.1	1286446.01	данные отсутствуют	данные отсутствуют
4392	745946.78	1286427.86	данные отсутствуют	данные отсутствуют
Государственный регистратор			ФГИС ЕГРН	
полное наименование должности			подпись	
			инициалы, фамилия	

М.П.

Раздел 4.2

Выписка из Единого государственного реестра недвижимости об объекте недвижимости  
Сведения о частях земельного участка

Земельный участок				
(вид объекта недвижимости)				
Лист № ____ Раздела <b>4.2</b>		Всего листов раздела <b>4.2</b> : ____		Всего разделов: ____
30.09.2021 № 99/2021/420694959				
Кадастровый номер:			02:22:000000:284(единое землепользование)	
Номер точки	Координаты, м		Описание закрепления на местности	Средняя квадратическая погрешность определения координат характерных точек границы части земельного участка, м
	X	Y		
1	2	3	4	5
4393	745972.03	1286410.05	данные отсутствуют	данные отсутствуют
4394	746050.2	1286426.43	данные отсутствуют	данные отсутствуют
4395	746163.02	1286450.02	данные отсутствуют	данные отсутствуют
4396	746271.24	1286472.41	данные отсутствуют	данные отсутствуют
4397	746357.63	1286404.6	данные отсутствуют	данные отсутствуют
4398	746453.35	1286135.68	данные отсутствуют	данные отсутствуют
4399	746513	1285968.82	данные отсутствуют	данные отсутствуют
4400	746583.03	1285771.94	данные отсутствуют	данные отсутствуют
4401	746499.03	1285752.57	данные отсутствуют	данные отсутствуют
4402	746509.19	1285734.39	данные отсутствуют	данные отсутствуют
4403	746589.74	1285752.96	данные отсутствуют	данные отсутствуют
4404	746640.82	1285610.05	данные отсутствуют	данные отсутствуют
4405	746674.04	1285517.1	данные отсутствуют	данные отсутствуют
4406	746643.34	1285499.55	данные отсутствуют	данные отсутствуют
4407	746652.7	1285481.84	данные отсутствуют	данные отсутствуют
4408	746680.89	1285497.94	данные отсутствуют	данные отсутствуют
4409	746692.57	1285463.57	данные отсутствуют	данные отсутствуют
Государственный регистратор			ФГИС ЕГРН	
полное наименование должности			подпись	
			инициалы, фамилия	

М.П.

Земельный участок				
(вид объекта недвижимости)				
Лист № ____ Раздела <b>4.2</b>		Всего листов раздела <b>4.2</b> : ____		Всего разделов: ____
30.09.2021 № 99/2021/420694959				
Кадастровый номер:			02:22:000000:284(единое землепользование)	
Номер точки	Координаты, м		Описание закрепления на местности	Средняя квадратическая погрешность определения координат характерных точек границы части земельного участка, м
	X	Y		
1	2	3	4	5
4410	745959.19	1286407.36	данные отсутствуют	данные отсутствуют
4410	745959.19	1286407.36	данные отсутствуют	данные отсутствуют
4411	745964.09	1286408.39	данные отсутствуют	данные отсутствуют
4412	745938.65	1286426.37	данные отсутствуют	данные отсутствуют
4413	745926.72	1286424.19	данные отсутствуют	данные отсутствуют
4414	745925.99	1286409.12	данные отсутствуют	данные отсутствуют
4415	745940.39	1286413.08	данные отсутствуют	данные отсутствуют
4416	745941.93	1286413.5	данные отсутствуют	данные отсутствуют
4417	745943.41	1286412.97	данные отсутствуют	данные отсутствуют
4418	745959.17	1286407.37	данные отсутствуют	данные отсутствуют
4419	746300.4	1286474.91	данные отсутствуют	данные отсутствуют
4419	746300.4	1286474.91	данные отсутствуют	данные отсутствуют
4420	746286.83	1286485.56	данные отсутствуют	данные отсутствуют
4421	746280.42	1286490.59	данные отсутствуют	данные отсутствуют
4422	746273.35	1286497.87	данные отсутствуют	данные отсутствуют
4423	746305.64	1286470.8	данные отсутствуют	данные отсутствуют
4424	745252.1	1284519.24	данные отсутствуют	данные отсутствуют
Государственный регистратор			ФГИС ЕГРН	
полное наименование должности			подпись	
			инициалы, фамилия	

М.П.

Раздел 4.2

Выписка из Единого государственного реестра недвижимости об объекте недвижимости  
Сведения о частях земельного участка

Земельный участок				
(вид объекта недвижимости)				
Лист № ____ Раздела <b>4.2</b>		Всего листов раздела <b>4.2</b> : ____		Всего разделов: ____
30.09.2021 № 99/2021/420694959				
Кадастровый номер:			02:22:000000:284(единое землепользование)	
Номер точки	Координаты, м		Описание закрепления на местности	Средняя квадратическая погрешность определения координат характерных точек границы части земельного участка, м
	X	Y		
1	2	3	4	5
4425	745252.16	1284519.84	данные отсутствуют	данные отсутствуют
4426	745219.54	1284660.65	данные отсутствуют	данные отсутствуют
4426	745219.54	1284660.65	данные отсутствуют	данные отсутствуют
4427	745210.28	1284678.73	данные отсутствуют	данные отсутствуют
4428	745161.06	1284774.25	данные отсутствуют	данные отсутствуют
4429	745151.25	1284793.85	данные отсутствуют	данные отсутствуют
4430	745134.65	1284782.32	данные отсутствуют	данные отсутствуют
4431	745143.23	1284765.19	данные отсутствуют	данные отсутствуют
4432	745166.76	1284719.54	данные отсутствуют	данные отсутствуют
4433	740381.12	1284666.79	данные отсутствуют	данные отсутствуют
4433	740381.12	1284666.79	данные отсутствуют	данные отсутствуют
4434	740411.58	1284670.76	данные отсутствуют	данные отсутствуют
4435	740397.09	1284710.92	данные отсутствуют	данные отсутствуют
4436	740365.91	1284708.9	данные отсутствуют	данные отсутствуют
Государственный регистратор			ФГИС ЕГРН	
полное наименование должности			подпись	
			инициалы, фамилия	

М.П.

Земельный участок				
(вид объекта недвижимости)				
Лист № <u>    </u> Раздела <u>4.2</u>		Всего листов раздела <u>4.2</u> : <u>    </u>		Всего разделов: <u>    </u>
30.09.2021 № 99/2021/420694959				
Кадастровый номер:			02:22:000000:284(единое землепользование)	
Сведения о характерных точках границы части (частей) земельного участка				
Учетный номер части: 30				
Система координат: МСК-05				
Зона №				
Номер точки	Координаты, м		Описание закрепления на местности	Средняя квадратическая погрешность определения координат характерных точек границы части земельного участка, м
	X	Y		
1	2	3	4	5
2207	733863.55	1286440.19	данные отсутствуют	данные отсутствуют
4437	733865.84	1286439.01	данные отсутствуют	данные отсутствуют
4437	733865.84	1286439.01	данные отсутствуют	данные отсутствуют
4438	733863.08	1286439.5	данные отсутствуют	данные отсутствуют
4439	733865.07	1286437.88	данные отсутствуют	данные отсутствуют
Государственный регистратор			ФГИС ЕГРН	
полное наименование должности			подпись	
			инициалы, фамилия	

М.П.

Земельный участок				
(вид объекта недвижимости)				
Лист № <u>    </u> Раздела <u>4.2</u>		Всего листов раздела <u>4.2</u> : <u>    </u>		Всего разделов: <u>    </u>
30.09.2021 № 99/2021/420694959				
Кадастровый номер:			02:22:000000:284(единое землепользование)	
Сведения о характерных точках границы части (частей) земельного участка				
Учетный номер части: 31				
Система координат: МСК-05				
Зона №				
Номер точки	Координаты, м		Описание закрепления на местности	Средняя квадратическая погрешность определения координат характерных точек границы части земельного участка, м
	X	Y		
1	2	3	4	5
2333	754937.33	1288547.83	данные отсутствуют	данные отсутствуют
2334	754937.63	1288549.8	данные отсутствуют	данные отсутствуют
2335	754935.66	1288550.11	данные отсутствуют	данные отсутствуют
2336	754935.35	1288548.14	данные отсутствуют	данные отсутствуют
2336	754935.35	1288548.14	данные отсутствуют	данные отсутствуют
2337	755197.56	1288506.38	данные отсутствуют	данные отсутствуют
2338	755197.87	1288508.35	данные отсутствуют	данные отсутствуют
2339	755195.9	1288508.66	данные отсутствуют	данные отсутствуют
2340	755195.59	1288506.69	данные отсутствуют	данные отсутствуют
2340	755195.59	1288506.69	данные отсутствуют	данные отсутствуют
2342	756160.98	1288354.97	данные отсутствуют	данные отсутствуют
2343	756159.01	1288355.28	данные отсутствуют	данные отсутствуют
2344	756158.7	1288353.31	данные отсутствуют	данные отсутствуют
2344	756158.7	1288353.31	данные отсутствуют	данные отсутствуют
2345	754448.73	1288625.64	данные отсутствуют	данные отсутствуют
2346	754449.04	1288627.61	данные отсутствуют	данные отсутствуют
Государственный регистратор			ФГИС ЕГРН	
полное наименование должности			подпись	
			инициалы, фамилия	

М.П.

Выписка из Единого государственного реестра недвижимости об объекте недвижимости  
Сведения о частях земельного участка

Земельный участок				
(вид объекта недвижимости)				
Лист № ____ Раздела <b>4.2</b>		Всего листов раздела <b>4.2</b> : ____		Всего разделов: ____
30.09.2021 № 99/2021/420694959				
Кадастровый номер:			02:22:000000:284(единое землепользование)	
Номер точки	Координаты, м		Описание закрепления на местности	Средняя квадратическая погрешность определения координат характерных точек границы части земельного участка, м
	X	Y		
1	2	3	4	5
2347	754447.07	1288627.92	данные отсутствуют	данные отсутствуют
2348	754446.76	1288625.95	данные отсутствуют	данные отсутствуют
2348	754446.76	1288625.95	данные отсутствуют	данные отсутствуют
2349	756847.69	1288243.58	данные отсутствуют	данные отсутствуют
2351	756846.03	1288245.86	данные отсутствуют	данные отсутствуют
2352	756845.72	1288243.89	данные отсутствуют	данные отсутствуют
2352	756845.72	1288243.89	данные отсутствуют	данные отсутствуют
2353	755915.57	1288392.03	данные отсутствуют	данные отсутствуют
2355	755913.91	1288394.31	данные отсутствуют	данные отсутствуют
2356	755913.6	1288392.34	данные отсутствуют	данные отсутствуют
2356	755913.6	1288392.34	данные отсутствуют	данные отсутствуют
2357	756615.65	1288280.54	данные отсутствуют	данные отсутствуют
2358	756615.96	1288282.51	данные отсутствуют	данные отсутствуют
2359	756613.99	1288282.82	данные отсутствуют	данные отсутствуют
2360	756613.68	1288280.85	данные отсутствуют	данные отсутствуют
2360	756613.68	1288280.85	данные отсутствуют	данные отсутствуют
2361	755684.11	1288428.89	данные отсутствуют	данные отсутствуют
Государственный регистратор			ФГИС ЕГРН	
полное наименование должности			подпись	
			инициалы, фамилия	

М.П.

Раздел 4.2

Выписка из Единого государственного реестра недвижимости об объекте недвижимости  
Сведения о частях земельного участка

Земельный участок				
(вид объекта недвижимости)				
Лист № ____ Раздела <b>4.2</b>		Всего листов раздела <b>4.2</b> : ____		Всего разделов: ____
30.09.2021 № 99/2021/420694959				
Кадастровый номер:			02:22:000000:284(единое землепользование)	
Номер точки	Координаты, м		Описание закрепления на местности	Средняя квадратическая погрешность определения координат характерных точек границы части земельного участка, м
	X	Y		
1	2	3	4	5
2362	755684.42	1288430.86	данные отсутствуют	данные отсутствуют
2363	755682.45	1288431.17	данные отсутствуют	данные отсутствуют
2364	755682.14	1288429.2	данные отсутствуют	данные отсутствуют
2364	755682.14	1288429.2	данные отсутствуют	данные отсутствуют
2365	755448.74	1288466.38	данные отсутствуют	данные отсутствуют
2366	755449.05	1288468.35	данные отсутствуют	данные отсутствуют
2367	755447.08	1288468.66	данные отсутствуют	данные отсутствуют
2368	755446.77	1288466.69	данные отсутствуют	данные отсутствуют
2368	755446.77	1288466.69	данные отсутствуют	данные отсутствуют
2369	754690.46	1288587.14	данные отсутствуют	данные отсутствуют
2370	754690.77	1288589.11	данные отсутствуют	данные отсутствуют
2371	754688.8	1288589.42	данные отсутствуют	данные отсутствуют
2372	754688.49	1288587.45	данные отсутствуют	данные отсутствуют
2372	754688.49	1288587.45	данные отсутствуют	данные отсутствуют
2373	757091.29	1288204.78	данные отсутствуют	данные отсутствуют
2374	757091.6	1288206.75	данные отсутствуют	данные отсутствуют
2375	757089.63	1288207.06	данные отсутствуют	данные отсутствуют
Государственный регистратор			ФГИС ЕГРН	
полное наименование должности			подпись	
			инициалы, фамилия	

М.П.

Земельный участок				
(вид объекта недвижимости)				
Лист № ____ Раздела <b>4.2</b>		Всего листов раздела <b>4.2</b> : ____		Всего разделов: ____
30.09.2021 № 99/2021/420694959				
Кадастровый номер:			02:22:000000:284(единое землепользование)	
Номер точки	Координаты, м		Описание закрепления на местности	Средняя квадратическая погрешность определения координат характерных точек границы части земельного участка, м
	X	Y		
1	2	3	4	5
2376	757089.32	1288205.09	данные отсутствуют	данные отсутствуют
2376	757089.32	1288205.09	данные отсутствуют	данные отсутствуют
2377	756382.42	1288317.68	данные отсутствуют	данные отсутствуют
2378	756382.73	1288319.65	данные отсутствуют	данные отсутствуют
2379	756380.76	1288319.96	данные отсутствуют	данные отсутствуют
2380	756380.45	1288317.99	данные отсутствуют	данные отсутствуют
2380	756380.45	1288317.99	данные отсутствуют	данные отсутствуют
2381	754214.26	1288662.98	данные отсутствуют	данные отсутствуют
2382	754214.57	1288664.95	данные отсутствуют	данные отсутствуют
2383	754212.61	1288665.26	данные отсутствуют	данные отсутствуют
2384	754212.29	1288663.29	данные отсутствуют	данные отсутствуют
2384	754212.29	1288663.29	данные отсутствуют	данные отсутствуют
2419	756059.48	1288342.49	данные отсутствуют	данные отсутствуют
2420	756057.53	1288342.49	данные отсутствуют	данные отсутствуют
2423	756558.85	1288263.25	данные отсутствуют	данные отсутствуют
2424	756556.9	1288263.25	данные отсутствуют	данные отсутствуют
2433	756798.92	1288222.6	данные отсутствуют	данные отсутствуют
Государственный регистратор			ФГИС ЕГРН	
полное наименование должности			подпись	
			инициалы, фамилия	

М.П.

Раздел 4.2

Выписка из Единого государственного реестра недвижимости об объекте недвижимости  
Сведения о частях земельного участка

Земельный участок				
(вид объекта недвижимости)				
Лист № ____ Раздела <b>4.2</b>		Всего листов раздела <b>4.2</b> : ____		Всего разделов: ____
30.09.2021 № 99/2021/420694959				
Кадастровый номер:			02:22:000000:284(единое землепользование)	
Номер точки	Координаты, м		Описание закрепления на местности	Средняя квадратическая погрешность определения координат характерных точек границы части земельного участка, м
	X	Y		
1	2	3	4	5
2433	756798.92	1288222.6	данные отсутствуют	данные отсутствуют
2434	756800.87	1288222.6	данные отсутствуют	данные отсутствуют
2435	756800.87	1288224.55	данные отсутствуют	данные отсутствуют
2436	756798.92	1288224.55	данные отсутствуют	данные отсутствуют
2439	756313.56	1288302.27	данные отсутствуют	данные отсутствуют
2440	756311.61	1288302.27	данные отсутствуют	данные отсутствуют
2479	757042.89	1288185.84	данные отсутствуют	данные отсутствуют
2480	757040.94	1288185.84	данные отсутствуют	данные отсутствуют
2779	750937.79	1289194.26	данные отсутствуют	данные отсутствуют
2780	750929.29	1289191.94	данные отсутствуют	данные отсутствуют
2804	751739.04	1289062.83	данные отсутствуют	данные отсутствуют
2804	751739.04	1289062.83	данные отсутствуют	данные отсутствуют
2835	752789.63	1288873.07	данные отсутствуют	данные отсутствуют
2835	752789.63	1288873.07	данные отсутствуют	данные отсутствуют
2836	752820.72	1288909.34	данные отсутствуют	данные отсутствуют
2863	752782.56	1288893.01	данные отсутствуют	данные отсутствуют
2864	752784.53	1288892.7	данные отсутствуют	данные отсутствуют
Государственный регистратор			ФГИС ЕГРН	
полное наименование должности			подпись	
			инициалы, фамилия	

М.П.

Выписка из Единого государственного реестра недвижимости об объекте недвижимости  
Сведения о частях земельного участка

Земельный участок				
(вид объекта недвижимости)				
Лист № ____ Раздела <b>4.2</b>		Всего листов раздела <b>4.2</b> : ____		Всего разделов: ____
30.09.2021 № 99/2021/420694959				
Кадастровый номер:			02:22:000000:284(единое землепользование)	
Номер точки	Координаты, м		Описание закрепления на местности	Средняя квадратическая погрешность определения координат характерных точек границы части земельного участка, м
	X	Y		
1	2	3	4	5
2865	752784.22	1288890.73	данные отсутствуют	данные отсутствуют
2866	752782.25	1288891.04	данные отсутствуют	данные отсутствуют
2866	752782.25	1288891.04	данные отсутствуют	данные отсутствуют
2867	751238.64	1289138.9	данные отсутствуют	данные отсутствуют
2868	751240.61	1289138.59	данные отсутствуют	данные отсутствуют
2869	751240.3	1289136.62	данные отсутствуют	данные отсутствуют
2870	751238.33	1289136.93	данные отсутствуют	данные отсутствуют
2870	751238.33	1289136.93	данные отсутствуют	данные отсутствуют
2871	751022.36	1289173.34	данные отсутствуют	данные отсутствуют
2872	751024.33	1289173.03	данные отсутствуют	данные отсутствуют
2873	751024.02	1289171.06	данные отсутствуют	данные отсутствуют
2874	751022.05	1289171.37	данные отсутствуют	данные отсутствуют
2874	751022.05	1289171.37	данные отсутствуют	данные отсутствуют
2875	751670.84	1289070.06	данные отсутствуют	данные отсутствуют
2876	751672.81	1289069.75	данные отсутствуют	данные отсутствуют
2877	751672.5	1289067.78	данные отсутствуют	данные отсутствуют
2878	751670.54	1289068.09	данные отсутствуют	данные отсутствуют
Государственный регистратор			ФГИС ЕГРН	
полное наименование должности			подпись	
			инициалы, фамилия	

М.П.

Выписка из Единого государственного реестра недвижимости об объекте недвижимости  
Сведения о частях земельного участка

Земельный участок				
(вид объекта недвижимости)				
Лист № ____ Раздела <b>4.2</b>		Всего листов раздела <b>4.2</b> : ____		Всего разделов: ____
30.09.2021 № 99/2021/420694959				
Кадастровый номер:			02:22:000000:284(единое землепользование)	
Номер точки	Координаты, м		Описание закрепления на местности	Средняя квадратическая погрешность определения координат характерных точек границы части земельного участка, м
	X	Y		
1	2	3	4	5
2878	751670.54	1289068.09	данные отсутствуют	данные отсутствуют
2879	751454.91	1289104.45	данные отсутствуют	данные отсутствуют
2880	751456.88	1289104.14	данные отсутствуют	данные отсутствуют
2881	751456.57	1289102.17	данные отсутствуют	данные отсутствуют
2882	751454.61	1289102.48	данные отсутствуют	данные отсутствуют
2882	751454.61	1289102.48	данные отсутствуют	данные отсутствуют
2887	751671.03	1289040.53	данные отсутствуют	данные отсутствуют
2890	751669.08	1289040.53	данные отсутствуют	данные отсутствуют
3082	741879.88	1292955.5	данные отсутствуют	данные отсутствуют
3159	741869.69	1292963.72	данные отсутствуют	данные отсутствуют
3164	741350.55	1292941.12	данные отсутствуют	данные отсутствуют
3165	741347.33	1292949.1	данные отсутствуют	данные отсутствуют
3166	741332.95	1292943.3	данные отсутствуют	данные отсутствуют
3167	741336.17	1292935.32	данные отсутствуют	данные отсутствуют
3167	741336.17	1292935.32	данные отсутствуют	данные отсутствуют
3172	741448.71	1292955.73	данные отсутствуют	данные отсутствуют
3173	741447.75	1292955.46	данные отсутствуют	данные отсутствуют
Государственный регистратор			ФГИС ЕГРН	
полное наименование должности			подпись	
			инициалы, фамилия	

М.П.

Земельный участок				
(вид объекта недвижимости)				
Лист № ____ Раздела <b>4.2</b>		Всего листов раздела <b>4.2</b> : ____		Всего разделов: ____
30.09.2021 № 99/2021/420694959				
Кадастровый номер:			02:22:000000:284(единое землепользование)	
Номер точки	Координаты, м		Описание закрепления на местности	Средняя квадратическая погрешность определения координат характерных точек границы части земельного участка, м
	X	Y		
1	2	3	4	5
3176	741549.59	1292993.66	данные отсутствуют	данные отсутствуют
3177	741549.24	1293000.85	данные отсутствуют	данные отсутствуют
3178	741542.05	1293000.5	данные отсутствуют	данные отсутствуют
3179	741542.4	1292993.31	данные отсутствуют	данные отсутствуют
3179	741542.4	1292993.31	данные отсутствуют	данные отсутствуют
3180	741651.97	1292978.54	данные отсутствуют	данные отсутствуют
3181	741652.3	1292980.51	данные отсутствуют	данные отсутствуют
3182	741650.33	1292980.84	данные отсутствуют	данные отсутствуют
3193	742920.64	1291600.14	данные отсутствуют	данные отсутствуют
3196	743047.63	1291470.74	данные отсутствуют	данные отсутствуют
3198	742943.59	1291598.53	данные отсутствуют	данные отсутствуют
3199	742942.26	1291600.02	данные отсутствуют	данные отсутствуют
3200	742940.77	1291598.69	данные отсутствуют	данные отсутствуют
3201	742942.1	1291597.2	данные отсутствуют	данные отсутствуют
3201	742942.1	1291597.2	данные отсутствуют	данные отсутствуют
3227	743839.23	1291016.66	данные отсутствуют	данные отсутствуют
3228	743866.09	1290970.61	данные отсутствуют	данные отсутствуют
Государственный регистратор			ФГИС ЕГРН	
полное наименование должности			подпись	
			инициалы, фамилия	

М.П.

Раздел 4.2

Выписка из Единого государственного реестра недвижимости об объекте недвижимости  
Сведения о частях земельного участка

Земельный участок				
(вид объекта недвижимости)				
Лист № ____ Раздела <b>4.2</b>		Всего листов раздела <b>4.2</b> : ____		Всего разделов: ____
30.09.2021 № 99/2021/420694959				
Кадастровый номер:			02:22:000000:284(единое землепользование)	
Номер точки	Координаты, м		Описание закрепления на местности	Средняя квадратическая погрешность определения координат характерных точек границы части земельного участка, м
	X	Y		
1	2	3	4	5
3229	743912.14	1290974.45	данные отсутствуют	данные отсутствуют
3229	743912.14	1290974.45	данные отсутствуют	данные отсутствуют
3248	746227.88	1289919.22	данные отсутствуют	данные отсутствуют
3248	746227.88	1289919.22	данные отсутствуют	данные отсутствуют
3275	746224.3	1289901.94	данные отсутствуют	данные отсутствуют
3275	746224.3	1289901.94	данные отсутствуют	данные отсутствуют
3276	746224.88	1289903.86	данные отсутствуют	данные отсутствуют
3277	746218.18	1289905.88	данные отсутствуют	данные отсутствуют
3278	746217.6	1289903.96	данные отсутствуют	данные отсутствуют
3599	742288.71	1292377.64	данные отсутствуют	данные отсутствуют
3600	742329.92	1292314.94	данные отсутствуют	данные отсутствуют
3601	742369.33	1292261.19	данные отсутствуют	данные отсутствуют
3602	742428.45	1292184.15	данные отсутствуют	данные отсутствуют
3603	742482.2	1292108.91	данные отсутствуют	данные отсутствуют
3604	742491.15	1292099.95	данные отсутствуют	данные отсутствуют
3605	742528.78	1292096.37	данные отсутствуют	данные отсутствуют
4440	757107.24	1288232.33	данные отсутствуют	данные отсутствуют
Государственный регистратор			ФГИС ЕГРН	
полное наименование должности			подпись	
			инициалы, фамилия	

М.П.



Земельный участок				
(вид объекта недвижимости)				
Лист № ____ Раздела <b>4.2</b>		Всего листов раздела <b>4.2</b> : ____		Всего разделов: ____
30.09.2021 № 99/2021/420694959				
Кадастровый номер:			02:22:000000:284(единое землепользование)	
Номер точки	Координаты, м		Описание закрепления на местности	Средняя квадратическая погрешность определения координат характерных точек границы части земельного участка, м
	X	Y		
1	2	3	4	5
4440	757107.24	1288232.33	данные отсутствуют	данные отсутствуют
4441	757100.65	1288233.36	данные отсутствуют	данные отсутствуют
4442	756859.77	1288270.33	данные отсутствуют	данные отсутствуют
4443	756623.85	1288309.83	данные отсутствуют	данные отсутствуют
4444	756394.42	1288346.3	данные отсутствуют	данные отсутствуют
4445	756168.85	1288381.6	данные отсутствуют	данные отсутствуют
4446	755927.28	1288420.84	данные отсутствуют	данные отсутствуют
4447	755692.68	1288458.11	данные отсутствуют	данные отсутствуют
4448	755456.18	1288496.5	данные отсутствуют	данные отсутствуют
4449	755206.42	1288537.15	данные отсутствуют	данные отсутствуют
4450	754947.01	1288578.66	данные отсутствуют	данные отсутствуют
4451	754700.95	1288616.21	данные отсутствуют	данные отсутствуют
4452	754461.71	1288654.87	данные отсутствуют	данные отсутствуют
4453	754225.02	1288693.01	данные отсутствуют	данные отсутствуют
4454	754175.97	1288700.47	данные отсутствуют	данные отсутствуют
4455	754166.76	1288643.61	данные отсутствуют	данные отсутствуют
4456	754216.11	1288636.1	данные отсутствуют	данные отсутствуют
Государственный регистратор			ФГИС ЕГРН	
полное наименование должности			подпись	
			инициалы, фамилия	

М.П.

Раздел 4.2

Выписка из Единого государственного реестра недвижимости об объекте недвижимости  
Сведения о частях земельного участка

Земельный участок				
(вид объекта недвижимости)				
Лист № ____ Раздела <b>4.2</b>		Всего листов раздела <b>4.2</b> : ____		Всего разделов: ____
30.09.2021 № 99/2021/420694959				
Кадастровый номер:			02:22:000000:284(единое землепользование)	
Номер точки	Координаты, м		Описание закрепления на местности	Средняя квадратическая погрешность определения координат характерных точек границы части земельного участка, м
	X	Y		
1	2	3	4	5
4457	754452.54	1288598	данные отсутствуют	данные отсутствуют
4458	754692.01	1288559.31	данные отсутствуют	данные отсутствуют
4459	754938.12	1288521.75	данные отсутствуют	данные отсутствуют
4460	755197.24	1288480.29	данные отсутствуют	данные отсутствуют
4461	755446.94	1288439.65	данные отсутствуют	данные отсутствуют
4462	755683.55	1288401.24	данные отсутствуют	данные отсутствуют
4463	755918.14	1288363.97	данные отсутствуют	данные отсутствуют
4464	756057.53	1288341.33	данные отсутствуют	данные отсутствуют
4465	756059.49	1288341.01	данные отсутствуют	данные отсутствуют
4466	756159.78	1288324.72	данные отсутствуют	данные отсутствуют
4467	756311.61	1288300.96	данные отсутствуют	данные отсутствуют
4468	756313.56	1288300.65	данные отсутствуют	данные отсутствуют
4469	756385.45	1288289.4	данные отсутствуют	данные отсутствуют
4470	756556.9	1288262.15	данные отсутствуют	данные отсутствуют
4471	756558.85	1288261.84	данные отсутствуют	данные отсутствуют
4472	756614.57	1288252.99	данные отсутствуют	данные отсутствуют
4473	756850.64	1288213.45	данные отсутствуют	данные отсутствуют
Государственный регистратор			ФГИС ЕГРН	
полное наименование должности			подпись	
			инициалы, фамилия	

М.П.

Земельный участок				
(вид объекта недвижимости)				
Лист № ____ Раздела <b>4.2</b>		Всего листов раздела <b>4.2</b> : ____		Всего разделов: ____
30.09.2021 № 99/2021/420694959				
Кадастровый номер:			02:22:000000:284(единое землепользование)	
Номер точки	Координаты, м		Описание закрепления на местности	Средняя квадратическая погрешность определения координат характерных точек границы части земельного участка, м
	X	Y		
1	2	3	4	5
4474	757040.94	1288184.24	данные отсутствуют	данные отсутствуют
4475	757042.89	1288183.94	данные отсутствуют	данные отсутствуют
4476	757091.83	1288176.43	данные отсутствуют	данные отсутствуют
4477	757120.61	1288171.92	данные отсутствуют	данные отсутствуют
4478	755915.88	1288394	данные отсутствуют	данные отсутствуют
4479	756160.67	1288353	данные отсутствуют	данные отсутствуют
4480	756848	1288245.55	данные отсутствуют	данные отсутствуют
4481	752817.08	1288916.63	данные отсутствуют	данные отсутствуют
4482	752796.28	1288920.02	данные отсутствуют	данные отсутствуют
4483	752555.6	1288958.35	данные отсутствуют	данные отсутствуют
4484	752638.4	1288886.84	данные отсутствуют	данные отсутствуют
4485	752787.12	1288863.15	данные отсутствуют	данные отсутствуют
4486	752801.7	1288860.77	данные отсутствуют	данные отсутствуют
4487	751761.41	1289083.99	данные отсутствуют	данные отсутствуют
4488	751678.11	1289096.61	данные отсутствуют	данные отсутствуют
4489	751509.99	1289124.91	данные отсутствуют	данные отсутствуют
4490	751293.8	1289154.41	данные отсутствуют	данные отсутствуют
Государственный регистратор			ФГИС ЕГРН	
полное наименование должности			подпись	
			инициалы, фамилия	

М.П.

Раздел 4.2

Выписка из Единого государственного реестра недвижимости об объекте недвижимости  
Сведения о частях земельного участка

Земельный участок				
(вид объекта недвижимости)				
Лист № ____ Раздела <b>4.2</b>		Всего листов раздела <b>4.2</b> : ____		Всего разделов: ____
30.09.2021 № 99/2021/420694959				
Кадастровый номер:			02:22:000000:284(единое землепользование)	
Номер точки	Координаты, м		Описание закрепления на местности	Средняя квадратическая погрешность определения координат характерных точек границы части земельного участка, м
	X	Y		
1	2	3	4	5
4491	751109.05	1289188	данные отсутствуют	данные отсутствуют
4492	750952.59	1289211.84	данные отсутствуют	данные отсутствуют
4493	750956.45	1289152.98	данные отсутствуют	данные отсутствуют
4494	751099.55	1289131.18	данные отсутствуют	данные отсутствуют
4495	751284.75	1289097.51	данные отсутствуют	данные отсутствуют
4496	751501.31	1289067.96	данные отсутствуют	данные отсутствуют
4497	751669.02	1289039.73	данные отсутствуют	данные отсутствуют
4498	751669.08	1289039.72	данные отсутствуют	данные отсутствуют
4499	751671.03	1289039.43	данные отсутствуют	данные отсутствуют
4500	751702.8	1289034.61	данные отсутствуют	данные отсутствуют
4501	746187.86	1289885.52	данные отсутствуют	данные отсутствуют
4502	746213.86	1289872.69	данные отсутствуют	данные отсутствуют
4503	746254.77	1289867.38	данные отсутствуют	данные отсутствуют
4504	743922.84	1290985.14	данные отсутствуют	данные отсутствуют
4505	743841.06	1291022.15	данные отсутствуют	данные отсутствуют
4506	743026.4	1291465.92	данные отсутствуют	данные отсутствуют
4506	743026.4	1291465.92	данные отсутствуют	данные отсутствуют
Государственный регистратор			ФГИС ЕГРН	
полное наименование должности			подпись	
			инициалы, фамилия	

М.П.

Выписка из Единого государственного реестра недвижимости об объекте недвижимости  
Сведения о частях земельного участка

Земельный участок				
(вид объекта недвижимости)				
Лист № ____ Раздела <b>4.2</b>		Всего листов раздела <b>4.2</b> : ____		Всего разделов: ____
30.09.2021 № 99/2021/420694959				
Кадастровый номер:			02:22:000000:284(единое землепользование)	
Номер точки	Координаты, м		Описание закрепления на местности	Средняя квадратическая погрешность определения координат характерных точек границы части земельного участка, м
	X	Y		
1	2	3	4	5
4507	743102.89	1291467.46	данные отсутствуют	данные отсутствуют
4508	742967.03	1291616.69	данные отсутствуют	данные отсутствуют
4509	742945.73	1291554.53	данные отсутствуют	данные отсутствуют
4510	742468.63	1292170.02	данные отсутствуют	данные отсутствуют
4510	742468.63	1292170.02	данные отсутствуют	данные отсутствуют
4511	742331.92	1292321.82	данные отсутствуют	данные отсутствуют
4512	742290.7	1292380.36	данные отсутствуют	данные отсутствуют
4513	742535.79	1292094.87	данные отсутствуют	данные отсутствуют
4514	741354.88	1292915.12	данные отсутствуют	данные отсутствуют
4514	741354.88	1292915.12	данные отсутствуют	данные отсутствуют
4515	741451.99	1292940.86	данные отсутствуют	данные отсутствуют
4516	741452.96	1292941.12	данные отсутствуют	данные отсутствуют
4517	741546.79	1292965.99	данные отсутствуют	данные отсутствуют
4518	741645.99	1292952.39	данные отсутствуют	данные отсутствуют
4519	741801.93	1292922.75	данные отсутствуют	данные отсутствуют
4520	741858.71	1292973.11	данные отсутствуют	данные отсутствуют
4521	741655.6	1293009.19	данные отсутствуют	данные отсутствуют
Государственный регистратор			ФГИС ЕГРН	
полное наименование должности			подпись	
			инициалы, фамилия	

М.П.

Выписка из Единого государственного реестра недвижимости об объекте недвижимости  
Сведения о частях земельного участка

Земельный участок				
(вид объекта недвижимости)				
Лист № ____ Раздела <b>4.2</b>		Всего листов раздела <b>4.2</b> : ____		Всего разделов: ____
30.09.2021 № 99/2021/420694959				
Кадастровый номер:			02:22:000000:284(единое землепользование)	
Номер точки	Координаты, м		Описание закрепления на местности	Средняя квадратическая погрешность определения координат характерных точек границы части земельного участка, м
	X	Y		
1	2	3	4	5
4522	741543.7	1293027.25	данные отсутствуют	данные отсутствуют
4523	741333.51	1292971.52	данные отсутствуют	данные отсутствуют
4524	740882.63	1292723.67	данные отсутствуют	данные отсутствуют
4525	740915.12	1292674.36	данные отсутствуют	данные отсутствуют
4526	741650	1292978.87	данные отсутствуют	данные отсутствуют
4526	741650	1292978.87	данные отсутствуют	данные отсутствуют
Государственный регистратор			ФГИС ЕГРН	
полное наименование должности			подпись	
			инициалы, фамилия	

М.П.

Выписка из Единого государственного реестра недвижимости об объекте недвижимости  
Сведения о частях земельного участка

Земельный участок				
<small>(вид объекта недвижимости)</small>				
Лист № ____ Раздела <b>4.2</b>		Всего листов раздела <b>4.2</b> : ____		Всего разделов: ____
30.09.2021 № 99/2021/420694959				
Кадастровый номер:			02:22:000000:284(единое землепользование)	
Сведения о характерных точках границы части (частей) земельного участка				
Учетный номер части: 33				
Система координат: МСК-05				
Зона №				
Номер точки	Координаты, м		Описание закрепления на местности	Средняя квадратическая погрешность определения координат характерных точек границы части земельного участка, м
	X	Y		
1	2	3	4	5
14	738473.31	1288749.67	данные отсутствуют	данные отсутствуют
281	736498.9	1288547.07	данные отсутствуют	данные отсутствуют
282	736495.42	1288551.7	данные отсутствуют	данные отсутствуют
283	736490.41	1288556.71	данные отсутствуют	данные отсутствуют
284	736485.41	1288560.18	данные отсутствуют	данные отсутствуют
285	736478.85	1288562.1	данные отсутствуют	данные отсутствуют
286	736473.05	1288564.04	данные отсутствуют	данные отсутствуют
287	736473.04	1288564.05	данные отсутствуют	данные отсутствуют
288	736468.41	1288566.37	данные отсутствуют	данные отсутствуют
289	736462.25	1288567.89	данные отсутствуют	данные отсутствуют
290	736456.85	1288568.29	данные отсутствуют	данные отсутствуют
291	736453.38	1288568.29	данные отсутствуют	данные отсутствуют
292	736449.12	1288568.29	данные отсутствуют	данные отсутствуют
293	736444.48	1288568.68	данные отсутствуют	данные отсутствуют
294	736432.49	1288569.83	данные отсутствуют	данные отсутствуют
619	735377.77	1286566.65	данные отсутствуют	данные отсутствуют
Государственный регистратор			ФГИС ЕГРН	
полное наименование должности			подпись	
			инициалы, фамилия	

М.П.

Раздел 4.2

Выписка из Единого государственного реестра недвижимости об объекте недвижимости  
Сведения о частях земельного участка

Земельный участок				
<small>(вид объекта недвижимости)</small>				
Лист № ____ Раздела <b>4.2</b>		Всего листов раздела <b>4.2</b> : ____		Всего разделов: ____
30.09.2021 № 99/2021/420694959				
Кадастровый номер:			02:22:000000:284(единое землепользование)	
Номер точки	Координаты, м		Описание закрепления на местности	Средняя квадратическая погрешность определения координат характерных точек границы части земельного участка, м
	X	Y		
1	2	3	4	5
620	735398.8	1286595.01	данные отсутствуют	данные отсутствуют
620	735398.8	1286595.01	данные отсутствуют	данные отсутствуют
1117	741749.71	1284700.69	данные отсутствуют	данные отсутствуют
1118	741483.1	1284724.61	данные отсутствуют	данные отсутствуют
1119	741156.59	1284754.29	данные отсутствуют	данные отсутствуют
1120	741007.49	1284765.9	данные отсутствуют	данные отсутствуют
1121	740887.8	1284760.29	данные отсутствуют	данные отсутствуют
1142	740597.54	1284753.08	данные отсутствуют	данные отсутствуют
1143	740605.7	1284751.87	данные отсутствуют	данные отсутствуют
1144	740609.59	1284755.06	данные отсутствуют	данные отсутствуют
1186	742071.66	1284715.66	данные отсутствуют	данные отсутствуют
1187	741958.62	1284700.74	данные отсутствуют	данные отсутствуют
1188	741824.93	1284704.54	данные отсутствуют	данные отсутствуют
1218	736435.18	1288637.53	данные отсутствуют	данные отсутствуют
1219	736427.71	1288645.12	данные отсутствуют	данные отсутствуют
1223	736529.95	1288739.98	данные отсутствуют	данные отсутствуют
1224	736532.53	1288731.36	данные отсутствуют	данные отсутствуют
Государственный регистратор			ФГИС ЕГРН	
полное наименование должности			подпись	
			инициалы, фамилия	

М.П.

Земельный участок				
(вид объекта недвижимости)				
Лист № ____ Раздела <b>4.2</b>		Всего листов раздела <b>4.2</b> : ____		Всего разделов: ____
30.09.2021 № 99/2021/420694959				
Кадастровый номер:			02:22:000000:284(единое землепользование)	
Номер точки	Координаты, м		Описание закрепления на местности	Средняя квадратическая погрешность определения координат характерных точек границы части земельного участка, м
	X	Y		
1	2	3	4	5
1225	736531.36	1288729.84	данные отсутствуют	данные отсутствуют
1226	736518.41	1288711.68	данные отсутствуют	данные отсутствуют
1227	736508.56	1288698.35	данные отсутствуют	данные отсутствуют
1228	736496.4	1288687.16	данные отсутствуют	данные отсутствуют
1229	736477.48	1288674.21	данные отсутствуют	данные отсутствуют
1230	736460.13	1288661.1	данные отсутствуют	данные отсутствуют
1231	736460.12	1288661.09	данные отсутствуют	данные отсутствуют
1232	736440.38	1288642.15	данные отсутствуют	данные отсутствуют
1232	736440.38	1288642.15	данные отсутствуют	данные отсутствуют
2205	734908.5	1285902.38	данные отсутствуют	данные отсутствуют
2206	734896.78	1285908.41	данные отсутствуют	данные отсутствуют
2209	734766.2	1285911.31	данные отсутствуют	данные отсутствуют
2212	734850.42	1285898.16	данные отсутствуют	данные отсутствуют
2213	734885.11	1285882.81	данные отсутствуют	данные отсутствуют
2214	734882.06	1285885.96	данные отсутствуют	данные отсутствуют
2214	734882.06	1285885.96	данные отсутствуют	данные отсутствуют
2215	734884.53	1285891.43	данные отсутствуют	данные отсутствуют
Государственный регистратор			ФГИС ЕГРН	
полное наименование должности			подпись	
			инициалы, фамилия	

М.П.

Земельный участок				
(вид объекта недвижимости)				
Лист № ____ Раздела <b>4.2</b>		Всего листов раздела <b>4.2</b> : ____		Всего разделов: ____
30.09.2021 № 99/2021/420694959				
Кадастровый номер:			02:22:000000:284(единое землепользование)	
Номер точки	Координаты, м		Описание закрепления на местности	Средняя квадратическая погрешность определения координат характерных точек границы части земельного участка, м
	X	Y		
1	2	3	4	5
2216	734897.33	1285885.65	данные отсутствуют	данные отсутствуют
2217	734897.42	1285885.66	данные отсутствуют	данные отсутствуют
4437	733865.84	1286439.01	данные отсутствуют	данные отсутствуют
4437	733865.84	1286439.01	данные отсутствуют	данные отсутствуют
4439	733865.07	1286437.88	данные отсутствуют	данные отсутствуют
4527	736609.24	1288221.4	данные отсутствуют	данные отсутствуют
4527	736609.24	1288221.4	данные отсутствуют	данные отсутствуют
4528	736502.74	1288541.56	данные отсутствуют	данные отсутствуют
4529	736429.99	1288570.36	данные отсутствуют	данные отсутствуют
4530	736526.59	1288241.22	данные отсутствуют	данные отсутствуют
4531	736578.5	1288179.92	данные отсутствуют	данные отсутствуют
4532	736530.33	1288796.39	данные отсутствуют	данные отсутствуют
4533	736522.5	1288785.26	данные отсутствуют	данные отсутствуют
4534	736425.39	1288643.13	данные отсутствуют	данные отсутствуют
4535	740671.33	1284715.13	данные отсутствуют	данные отсутствуют
4535	740671.33	1284715.13	данные отсутствуют	данные отсутствуют
4536	742161.2	1284751.04	данные отсутствуют	данные отсутствуют
Государственный регистратор			ФГИС ЕГРН	
полное наименование должности			подпись	
			инициалы, фамилия	

М.П.

Земельный участок				
(вид объекта недвижимости)				
Лист № ____ Раздела <b>4.2</b>		Всего листов раздела <b>4.2</b> : ____		Всего разделов: ____
30.09.2021 № 99/2021/420694959				
Кадастровый номер:			02:22:000000:284(единое землепользование)	
Номер точки	Координаты, м		Описание закрепления на местности	Средняя квадратическая погрешность определения координат характерных точек границы части земельного участка, м
	X	Y		
1	2	3	4	5
4537	742102.6	1284738.04	данные отсутствуют	данные отсутствуют
4538	741929.61	1284714.48	данные отсутствуют	данные отсутствуют
4539	741821.7	1284724	данные отсутствуют	данные отсутствуют
4540	741446.15	1284754.58	данные отсутствуют	данные отсутствуют
4541	740944.6	1284795.7	данные отсутствуют	данные отсутствуют
4542	740612.69	1284755.66	данные отсутствуют	данные отсутствуют
4543	740477.05	1284728.55	данные отсутствуют	данные отсутствуют
4544	740495.71	1284695.39	данные отсутствуют	данные отсутствуют
4545	738461.73	1288727.67	данные отсутствуют	данные отсутствуют
4545	738461.73	1288727.67	данные отсутствуют	данные отсутствуют
4546	738450.11	1288742.68	данные отсутствуют	данные отсутствуют
4547	738454.58	1288735.47	данные отсутствуют	данные отсутствуют
4548	735386.08	1286651	данные отсутствуют	данные отсутствуют
4549	735365	1286622.41	данные отсутствуют	данные отсутствуют
4550	734213.15	1286260.26	данные отсутствуют	данные отсутствуют
4551	734324.43	1286197.3	данные отсутствуют	данные отсутствуют
4552	734760.24	1285961.22	данные отсутствуют	данные отсутствуют
Государственный регистратор			ФГИС ЕГРН	
полное наименование должности			подпись	
			инициалы, фамилия	

М.П.

Раздел 4.2

Выписка из Единого государственного реестра недвижимости об объекте недвижимости  
Сведения о частях земельного участка

Земельный участок				
(вид объекта недвижимости)				
Лист № ____ Раздела <b>4.2</b>		Всего листов раздела <b>4.2</b> : ____		Всего разделов: ____
30.09.2021 № 99/2021/420694959				
Кадастровый номер:			02:22:000000:284(единое землепользование)	
Номер точки	Координаты, м		Описание закрепления на местности	Средняя квадратическая погрешность определения координат характерных точек границы части земельного участка, м
	X	Y		
1	2	3	4	5
4553	734738.17	1285925.92	данные отсутствуют	данные отсутствуют
4554	734782.04	1285901.78	данные отсутствуют	данные отсутствуют
4555	734788.73	1285912.47	данные отсутствуют	данные отсутствуют
4556	734839.81	1285893.07	данные отсутствуют	данные отсутствуют
4557	733936.82	1286402.48	данные отсутствуют	данные отсутствуют
Государственный регистратор			ФГИС ЕГРН	
полное наименование должности			подпись	
			инициалы, фамилия	

М.П.

Выписка из Единого государственного реестра недвижимости об объекте недвижимости  
Сведения о частях земельного участка

Земельный участок				
(вид объекта недвижимости)				
Лист № ____ Раздела <b>4.2</b>		Всего листов раздела <b>4.2</b> : ____		Всего разделов: ____
30.09.2021 № 99/2021/420694959				
Кадастровый номер:			02:22:000000:284(единое землепользование)	
Сведения о характерных точках границы части (частей) земельного участка				
Учетный номер части: 35				
Система координат: МСК-05				
Зона №				
Номер точки	Координаты, м		Описание закрепления на местности	Средняя квадратическая погрешность определения координат характерных точек границы части земельного участка, м
	X	Y		
1	2	3	4	5
305	737683.36	1291241.2	данные отсутствуют	данные отсутствуют
315	736886.22	1291740.82	данные отсутствуют	данные отсутствуют
316	736961.54	1291718.39	данные отсутствуют	данные отсутствуют
317	736965.06	1291717.19	данные отсутствуют	данные отсутствуют
318	736974.48	1291713.82	данные отсутствуют	данные отсутствуют
318	736974.48	1291713.82	данные отсутствуют	данные отсутствуют
319	737692.55	1291246.11	данные отсутствуют	данные отсутствуют
320	737719.19	1291228.76	данные отсутствуют	данные отсутствуют
321	737709.08	1291217.99	данные отсутствуют	данные отсутствуют
1329	746042.46	1285154.22	данные отсутствуют	данные отсутствуют
1330	746043.85	1285154.5	данные отсутствуют	данные отсутствуют
1331	746045.29	1285154.75	данные отсутствуют	данные отсутствуют
1332	746046.78	1285154.94	данные отсутствуют	данные отсутствуют
1333	746048.29	1285155.09	данные отсутствуют	данные отсутствуют
1334	746049.85	1285155.16	данные отсутствуют	данные отсутствуют
1335	746051.3	1285155.16	данные отсутствуют	данные отсутствуют
Государственный регистратор			ФГИС ЕГРН	
полное наименование должности			подпись	
			инициалы, фамилия	

М.П.

Раздел 4.2

Выписка из Единого государственного реестра недвижимости об объекте недвижимости  
Сведения о частях земельного участка

Земельный участок				
(вид объекта недвижимости)				
Лист № ____ Раздела <b>4.2</b>		Всего листов раздела <b>4.2</b> : ____		Всего разделов: ____
30.09.2021 № 99/2021/420694959				
Кадастровый номер:			02:22:000000:284(единое землепользование)	
Номер точки	Координаты, м		Описание закрепления на местности	Средняя квадратическая погрешность определения координат характерных точек границы части земельного участка, м
	X	Y		
1	2	3	4	5
1336	746052.77	1285155.07	данные отсутствуют	данные отсутствуют
1337	746054.2	1285154.89	данные отсутствуют	данные отсутствуют
1338	746055.56	1285154.6	данные отсутствуют	данные отсутствуют
1339	746056.84	1285154.19	данные отсутствуют	данные отсутствуют
1340	746058.36	1285153.5	данные отсутствуют	данные отсутствуют
1341	746059.82	1285152.59	данные отсутствуют	данные отсутствуют
1342	746061.24	1285151.5	данные отсутствуют	данные отсутствуют
1343	746062.6	1285150.26	данные отсутствуют	данные отсутствуют
1344	746063.89	1285148.9	данные отсутствуют	данные отсутствуют
1345	746065.11	1285147.44	данные отсутствуют	данные отсутствуют
1346	746066.24	1285145.92	данные отсутствуют	данные отсутствуют
1347	746067.28	1285144.36	данные отсутствуют	данные отсутствуют
1348	746068.21	1285142.79	данные отсутствуют	данные отсутствуют
1349	746069.04	1285141.25	данные отсутствуют	данные отсутствуют
1350	746069.78	1285139.64	данные отсутствуют	данные отсутствуют
1351	746070.39	1285137.94	данные отсутствуют	данные отсутствуют
1398	746686.17	1285378.65	данные отсутствуют	данные отсутствуют
Государственный регистратор			ФГИС ЕГРН	
полное наименование должности			подпись	
			инициалы, фамилия	

М.П.

Земельный участок				
(вид объекта недвижимости)				
Лист № ____ Раздела <b>4.2</b>		Всего листов раздела <b>4.2</b> : ____		Всего разделов: ____
30.09.2021 № 99/2021/420694959				
Кадастровый номер:			02:22:000000:284(единое землепользование)	
Номер точки	Координаты, м		Описание закрепления на местности	Средняя квадратическая погрешность определения координат характерных точек границы части земельного участка, м
	X	Y		
1	2	3	4	5
1398	746686.17	1285378.65	данные отсутствуют	данные отсутствуют
1399	746690.93	1285385.7	данные отсутствуют	данные отсутствуют
1400	746669.16	1285432.41	данные отсутствуют	данные отсутствуют
1401	746644.1	1285486.22	данные отсутствуют	данные отсутствуют
1404	746276.43	1285681.67	данные отсутствуют	данные отсутствуют
1405	746235.34	1285689.86	данные отсутствуют	данные отсутствуют
1407	746235.53	1285688.13	данные отсутствуют	данные отсутствуют
1408	746235.61	1285687.27	данные отсутствуют	данные отсутствуют
1409	746235.67	1285686.4	данные отсутствуют	данные отсутствуют
1410	746235.73	1285685.54	данные отсутствуют	данные отсутствуют
1411	746235.77	1285684.68	данные отсутствуют	данные отсутствуют
1412	746235.8	1285683.82	данные отсутствуют	данные отсутствуют
1413	746235.83	1285682.96	данные отсутствуют	данные отсутствуют
1414	746235.84	1285682.11	данные отсутствуют	данные отсутствуют
1415	746235.84	1285681.25	данные отсутствуют	данные отсутствуют
1416	746235.79	1285678.75	данные отсутствуют	данные отсутствуют
1417	746235.66	1285676.23	данные отсутствуют	данные отсутствуют
Государственный регистратор			ФГИС ЕГРН	
полное наименование должности			подпись	
			инициалы, фамилия	

М.П.

Раздел 4.2

Выписка из Единого государственного реестра недвижимости об объекте недвижимости  
Сведения о частях земельного участка

Земельный участок				
(вид объекта недвижимости)				
Лист № ____ Раздела <b>4.2</b>		Всего листов раздела <b>4.2</b> : ____		Всего разделов: ____
30.09.2021 № 99/2021/420694959				
Кадастровый номер:			02:22:000000:284(единое землепользование)	
Номер точки	Координаты, м		Описание закрепления на местности	Средняя квадратическая погрешность определения координат характерных точек границы части земельного участка, м
	X	Y		
1	2	3	4	5
1418	746235.46	1285673.69	данные отсутствуют	данные отсутствуют
1419	746235.16	1285671.16	данные отсутствуют	данные отсутствуют
1420	746234.77	1285668.64	данные отсутствуют	данные отсутствуют
1421	746234.26	1285666.16	данные отсутствуют	данные отсутствуют
1422	746233.64	1285663.71	данные отсутствуют	данные отсутствуют
1423	746232.88	1285661.32	данные отсутствуют	данные отсутствуют
1424	746231.99	1285659	данные отсутствуют	данные отсутствуют
1425	746230.95	1285656.77	данные отсутствуют	данные отсутствуют
1426	746230.47	1285655.82	данные отсутствуют	данные отсутствуют
1427	746229.98	1285654.86	данные отсутствуют	данные отсутствуют
1428	746229.47	1285653.88	данные отсутствуют	данные отсутствуют
1429	746228.95	1285652.91	данные отсутствуют	данные отсутствуют
1430	746228.4	1285651.95	данные отсутствуют	данные отсутствуют
1431	746227.81	1285651.03	данные отсутствуют	данные отсутствуют
1432	746227.19	1285650.15	данные отсутствуют	данные отсутствуют
1433	746226.52	1285649.33	данные отсутствуют	данные отсутствуют
1434	746225.8	1285648.58	данные отсутствуют	данные отсутствуют
Государственный регистратор			ФГИС ЕГРН	
полное наименование должности			подпись	
			инициалы, фамилия	

М.П.



Земельный участок				
(вид объекта недвижимости)				
Лист № ____ Раздела <b>4.2</b>		Всего листов раздела <b>4.2</b> : ____		Всего разделов: ____
30.09.2021 № 99/2021/420694959				
Кадастровый номер:			02:22:000000:284(единое землепользование)	
Номер точки	Координаты, м		Описание закрепления на местности	Средняя квадратическая погрешность определения координат характерных точек границы части земельного участка, м
	X	Y		
1	2	3	4	5
1435	746225.03	1285647.91	данные отсутствуют	данные отсутствуют
1436	746224.26	1285647.36	данные отсутствуют	данные отсутствуют
1437	746223.44	1285646.85	данные отсутствуют	данные отсутствуют
1438	746222.57	1285646.37	данные отсутствуют	данные отсутствуют
1439	746221.67	1285645.94	данные отсутствуют	данные отсутствуют
1440	746220.73	1285645.55	данные отсутствуют	данные отсутствуют
1441	746219.78	1285645.21	данные отсутствуют	данные отсутствуют
1442	746218.81	1285644.93	данные отсутствуют	данные отсутствуют
1443	746217.85	1285644.7	данные отсутствуют	данные отсутствуют
1444	746216.89	1285644.53	данные отсутствуют	данные отсутствуют
1445	746215.96	1285644.43	данные отсутствуют	данные отсутствуют
1446	746214.89	1285644.39	данные отсутствуют	данные отсутствуют
1447	746213.78	1285644.44	данные отсутствуют	данные отсутствуют
1448	746212.63	1285644.56	данные отсутствуют	данные отсутствуют
1449	746211.47	1285644.75	данные отсутствуют	данные отсутствуют
1450	746210.32	1285645.01	данные отсутствуют	данные отсутствуют
1451	746209.2	1285645.33	данные отсутствуют	данные отсутствуют
Государственный регистратор			ФГИС ЕГРН	
полное наименование должности			подпись	
			инициалы, фамилия	

М.П.

Земельный участок				
(вид объекта недвижимости)				
Лист № ____ Раздела <b>4.2</b>		Всего листов раздела <b>4.2</b> : ____		Всего разделов: ____
30.09.2021 № 99/2021/420694959				
Кадастровый номер:			02:22:000000:284(единое землепользование)	
Номер точки	Координаты, м		Описание закрепления на местности	Средняя квадратическая погрешность определения координат характерных точек границы части земельного участка, м
	X	Y		
1	2	3	4	5
1452	746208.13	1285645.71	данные отсутствуют	данные отсутствуют
1453	746207.13	1285646.14	данные отсутствуют	данные отсутствуют
1454	746206.21	1285646.62	данные отсутствуют	данные отсутствуют
1455	746205.4	1285647.15	данные отсутствуют	данные отсутствуют
1456	746204.11	1285648.42	данные отсутствуют	данные отсутствуют
1489	746223.79	1285703.33	данные отсутствуют	данные отсутствуют
1490	746225.34	1285702.55	данные отсутствуют	данные отсутствуют
1491	746226.92	1285701.52	данные отсутствуют	данные отсутствуют
1492	746228.54	1285700.25	данные отсутствуют	данные отсутствуют
1493	746230.2	1285698.74	данные отсутствуют	данные отсутствуют
1494	746231.89	1285696.99	данные отсутствуют	данные отсутствуют
1495	746233.62	1285695	данные отсутствуют	данные отсутствуют
1496	746275.86	1285687.1	данные отсутствуют	данные отсутствуют
1497	746285.47	1285689.21	данные отсутствуют	данные отсутствуют
1497	746285.47	1285689.21	данные отсутствуют	данные отсутствуют
1502	746202.34	1286198.13	данные отсутствуют	данные отсутствуют
1502	746202.34	1286198.13	данные отсутствуют	данные отсутствуют
Государственный регистратор			ФГИС ЕГРН	
полное наименование должности			подпись	
			инициалы, фамилия	

М.П.

Земельный участок				
(вид объекта недвижимости)				
Лист № ____ Раздела <b>4.2</b>		Всего листов раздела <b>4.2</b> : ____		Всего разделов: ____
30.09.2021 № 99/2021/420694959				
Кадастровый номер:			02:22:000000:284(единое землепользование)	
Номер точки	Координаты, м		Описание закрепления на местности	Средняя квадратическая погрешность определения координат характерных точек границы части земельного участка, м
	X	Y		
1	2	3	4	5
1503	746022.07	1286361.61	данные отсутствуют	данные отсутствуют
1503	746022.07	1286361.61	данные отсутствуют	данные отсутствуют
1547	745918.38	1286399.16	данные отсутствуют	данные отсутствуют
1548	745919.3	1286400.99	данные отсутствуют	данные отсутствуют
1549	745920.38	1286402.76	данные отсутствуют	данные отсутствуют
1550	745921.46	1286404.45	данные отсутствуют	данные отсутствуют
1551	745922.7	1286406.03	данные отсутствуют	данные отсутствуют
1581	745965.79	1286401.05	данные отсутствуют	данные отсутствуют
1582	745966.76	1286399.73	данные отсутствуют	данные отсутствуют
1583	745967.62	1286398.39	данные отсутствуют	данные отсутствуют
1584	745968.36	1286397.03	данные отсутствуют	данные отсутствуют
1585	745969.22	1286395.09	данные отсутствуют	данные отсутствуют
1586	745969.9	1286393.07	данные отсутствуют	данные отсутствуют
1587	745970.45	1286390.98	данные отсутствуют	данные отсутствуют
1588	745970.72	1286388.82	данные отсутствуют	данные отсутствуют
1589	745970.87	1286386.58	данные отсутствуют	данные отсутствуют
1590	745970.84	1286384.26	данные отсутствуют	данные отсутствуют
Государственный регистратор			ФГИС ЕГРН	
полное наименование должности			подпись	
			инициалы, фамилия	

М.П.

Раздел 4.2

Выписка из Единого государственного реестра недвижимости об объекте недвижимости  
Сведения о частях земельного участка

Земельный участок				
(вид объекта недвижимости)				
Лист № ____ Раздела <b>4.2</b>		Всего листов раздела <b>4.2</b> : ____		Всего разделов: ____
30.09.2021 № 99/2021/420694959				
Кадастровый номер:			02:22:000000:284(единое землепользование)	
Номер точки	Координаты, м		Описание закрепления на местности	Средняя квадратическая погрешность определения координат характерных точек границы части земельного участка, м
	X	Y		
1	2	3	4	5
1595	746016.26	1286367.41	данные отсутствуют	данные отсутствуют
1595	746016.26	1286367.41	данные отсутствуют	данные отсутствуют
1596	745998.54	1286384.02	данные отсутствуют	данные отсутствуют
1598	745793.43	1286494.24	данные отсутствуют	данные отсутствуют
1599	745792.39	1286493.6	данные отсутствуют	данные отсутствуют
1600	745791.34	1286493	данные отсутствуют	данные отсутствуют
1601	745790.28	1286492.42	данные отсутствуют	данные отсутствуют
1602	745789.2	1286491.88	данные отсутствуют	данные отсутствуют
1603	745788.13	1286491.36	данные отсутствуют	данные отсутствуют
1604	745787.04	1286490.88	данные отсутствуют	данные отсутствуют
1605	745785.94	1286490.42	данные отсутствуют	данные отсутствуют
1606	745784.83	1286489.99	данные отсутствуют	данные отсутствуют
1607	745783.72	1286489.6	данные отсутствуют	данные отсутствуют
1608	745782.59	1286489.23	данные отсутствуют	данные отсутствуют
1609	745781.38	1286488.84	данные отсутствуют	данные отсутствуют
1610	745780.12	1286488.45	данные отсутствуют	данные отсутствуют
1611	745778.84	1286488.06	данные отсутствуют	данные отсутствуют
Государственный регистратор			ФГИС ЕГРН	
полное наименование должности			подпись	
			инициалы, фамилия	

М.П.

Земельный участок				
(вид объекта недвижимости)				
Лист № ____ Раздела <b>4.2</b>		Всего листов раздела <b>4.2</b> : ____		Всего разделов: ____
30.09.2021 № 99/2021/420694959				
Кадастровый номер:			02:22:000000:284(единое землепользование)	
Номер точки	Координаты, м		Описание закрепления на местности	Средняя квадратическая погрешность определения координат характерных точек границы части земельного участка, м
	X	Y		
1	2	3	4	5
1612	745777.54	1286487.7	данные отсутствуют	данные отсутствуют
1613	745776.24	1286487.39	данные отсутствуют	данные отсутствуют
1614	745774.95	1286487.14	данные отсутствуют	данные отсутствуют
1615	745773.69	1286486.98	данные отсутствуют	данные отсутствуют
1616	745772.45	1286486.91	данные отсутствуют	данные отсутствуют
1680	746002.01	1286388.92	данные отсутствуют	данные отсутствуют
1681	746206.38	1286202.57	данные отсутствуют	данные отсутствуют
1684	746649.42	1285488.91	данные отсутствуют	данные отсутствуют
1685	746670.88	1285442.7	данные отсутствуют	данные отсутствуют
1692	746587.1	1285865.16	данные отсутствуют	данные отсутствуют
1693	746570.42	1285897.93	данные отсутствуют	данные отсутствуют
1694	746601.8	1285913.36	данные отсутствуют	данные отсутствуют
1696	746610.5	1285879.16	данные отсутствуют	данные отсутствуют
1697	746617.78	1285860.97	данные отсутствуют	данные отсутствуют
1697	746617.78	1285860.97	данные отсутствуют	данные отсутствуют
1702	746475.12	1286298.86	данные отсутствуют	данные отсутствуют
1703	746477.27	1286299.38	данные отсутствуют	данные отсутствуют
Государственный регистратор			ФГИС ЕГРН	
полное наименование должности			подпись	
			инициалы, фамилия	

М.П.

Земельный участок				
(вид объекта недвижимости)				
Лист № ____ Раздела <b>4.2</b>		Всего листов раздела <b>4.2</b> : ____		Всего разделов: ____
30.09.2021 № 99/2021/420694959				
Кадастровый номер:			02:22:000000:284(единое землепользование)	
Номер точки	Координаты, м		Описание закрепления на местности	Средняя квадратическая погрешность определения координат характерных точек границы части земельного участка, м
	X	Y		
1	2	3	4	5
1703	746477.27	1286299.38	данные отсутствуют	данные отсутствуют
1704	746479.33	1286299.78	данные отсутствуют	данные отсутствуют
1705	746481.28	1286300.07	данные отсутствуют	данные отсутствуют
1706	746483.14	1286300.24	данные отсутствуют	данные отсутствуют
1707	746484.89	1286300.29	данные отсутствуют	данные отсутствуют
1708	746486.55	1286300.23	данные отсутствуют	данные отсутствуют
1709	746488.1	1286300.05	данные отсутствуют	данные отсутствуют
1722	746497.46	1286267.68	данные отсутствуют	данные отсутствуют
1723	746496.52	1286266.43	данные отсутствуют	данные отсутствуют
1724	746495.37	1286265.22	данные отсутствуют	данные отсутствуют
1725	746494.06	1286264.06	данные отсутствуют	данные отсутствуют
1726	746492.6	1286262.96	данные отсутствуют	данные отсутствуют
1727	746491.04	1286261.91	данные отсутствуют	данные отсутствуют
1728	746489.4	1286260.92	данные отсутствуют	данные отсутствуют
1729	746487.71	1286260.01	данные отсутствуют	данные отсутствуют
1730	746486	1286259.17	данные отсутствуют	данные отсутствуют
1731	746484.3	1286258.4	данные отсутствуют	данные отсутствуют
Государственный регистратор			ФГИС ЕГРН	
полное наименование должности			подпись	
			инициалы, фамилия	

М.П.

Земельный участок				
(вид объекта недвижимости)				
Лист № ____ Раздела <b>4.2</b>		Всего листов раздела <b>4.2</b> : ____		Всего разделов: ____
30.09.2021 № 99/2021/420694959				
Кадастровый номер:			02:22:000000:284(единое землепользование)	
Номер точки	Координаты, м		Описание закрепления на местности	Средняя квадратическая погрешность определения координат характерных точек границы части земельного участка, м
	X	Y		
1	2	3	4	5
1732	746482.65	1286257.72	данные отсутствуют	данные отсутствуют
1733	746480.95	1286257.09	данные отсутствуют	данные отсутствуют
1734	746479.2	1286256.49	данные отсутствуют	данные отсутствуют
1735	746477.39	1286255.96	данные отсутствуют	данные отсутствуют
1736	746475.56	1286255.5	данные отсутствуют	данные отсутствуют
1737	746473.7	1286255.12	данные отсутствуют	данные отсутствуют
1738	746471.83	1286254.84	данные отсутствуют	данные отсутствуют
1739	746469.97	1286254.68	данные отсутствуют	данные отсутствуют
1740	746468.12	1286254.63	данные отсутствуют	данные отсутствуют
1741	746466.29	1286254.72	данные отсутствуют	данные отсутствуют
1742	746464.5	1286254.97	данные отсутствуют	данные отсутствуют
1743	746463.76	1286255.11	данные отсутствуют	данные отсутствуют
1744	746462.99	1286255.26	данные отсутствуют	данные отсутствуют
1745	746462.22	1286255.43	данные отсутствуют	данные отсутствуют
1746	746461.44	1286255.62	данные отсутствуют	данные отсутствуют
1747	746460.68	1286255.83	данные отсутствуют	данные отсутствуют
1774	746453.73	1286291.02	данные отсутствуют	данные отсутствуют
Государственный регистратор			ФГИС ЕГРН	
полное наименование должности			подпись	
			инициалы, фамилия	

М.П.

Раздел 4.2

Выписка из Единого государственного реестра недвижимости об объекте недвижимости  
Сведения о частях земельного участка

Земельный участок				
(вид объекта недвижимости)				
Лист № ____ Раздела <b>4.2</b>		Всего листов раздела <b>4.2</b> : ____		Всего разделов: ____
30.09.2021 № 99/2021/420694959				
Кадастровый номер:			02:22:000000:284(единое землепользование)	
Номер точки	Координаты, м		Описание закрепления на местности	Средняя квадратическая погрешность определения координат характерных точек границы части земельного участка, м
	X	Y		
1	2	3	4	5
1775	746455.13	1286292.29	данные отсутствуют	данные отсутствуют
1776	746456.6	1286293.47	данные отсутствуют	данные отсутствуют
1777	746458.29	1286294.55	данные отсутствуют	данные отсутствуют
1778	746460.16	1286295.53	данные отсутствуют	данные отсутствуют
1779	746462.19	1286296.41	данные отсутствуют	данные отсутствуют
1780	746464.39	1286297.19	данные отсутствуют	данные отсутствуют
1781	746466.77	1286297.87	данные отсутствуют	данные отсутствуют
1782	746469.31	1286298.46	данные отсутствуют	данные отсутствуют
1785	746348.61	1286468.94	данные отсутствуют	данные отсутствуют
1786	746323.7	1286464.07	данные отсутствуют	данные отсутствуют
1803	746323.35	1286469.58	данные отсутствуют	данные отсутствуют
1803	746323.35	1286469.58	данные отсутствуют	данные отсутствуют
1804	746342.46	1286473.41	данные отсутствуют	данные отсутствуют
1805	746326.3	1286485.13	данные отсутствуют	данные отсутствуют
1806	746324.98	1286483.29	данные отсутствуют	данные отсутствуют
1807	746323.62	1286481.61	данные отсутствуют	данные отсутствуют
1808	746322.28	1286480.08	данные отсутствуют	данные отсутствуют
Государственный регистратор			ФГИС ЕГРН	
полное наименование должности			подпись	
			инициалы, фамилия	

М.П.

Земельный участок				
(вид объекта недвижимости)				
Лист № ____ Раздела <b>4.2</b>		Всего листов раздела <b>4.2</b> : ____		Всего разделов: ____
30.09.2021 № 99/2021/420694959				
Кадастровый номер:			02:22:000000:284(единое землепользование)	
Номер точки	Координаты, м		Описание закрепления на местности	Средняя квадратическая погрешность определения координат характерных точек границы части земельного участка, м
	X	Y		
1	2	3	4	5
1809	746320.81	1286478.71	данные отсутствуют	данные отсутствуют
1810	746319.36	1286477.5	данные отсутствуют	данные отсутствуют
1811	746317.89	1286476.44	данные отсутствуют	данные отсутствуют
1812	746316.38	1286475.53	данные отсутствуют	данные отсутствуют
1813	746314.84	1286474.78	данные отсутствуют	данные отсутствуют
1875	746330.71	1286504.43	данные отсутствуют	данные отсутствуют
1876	746330.89	1286503.13	данные отсутствуют	данные отсутствуют
1877	746330.98	1286501.81	данные отсутствуют	данные отсутствуют
1878	746331	1286500.47	данные отсутствуют	данные отсутствуют
1879	746330.93	1286499.11	данные отсутствуют	данные отсутствуют
1880	746330.79	1286497.73	данные отсутствуют	данные отсутствуют
1881	746330.56	1286496.33	данные отсутствуют	данные отсутствуют
1882	746330.26	1286494.92	данные отсутствуют	данные отсутствуют
1883	746329.88	1286493.48	данные отсутствуют	данные отсутствуют
1884	746329.41	1286492.02	данные отсутствуют	данные отсутствуют
1885	746328.87	1286490.55	данные отсутствуют	данные отсутствуют
1891	746621.33	1285852.09	данные отсутствуют	данные отсутствуют
Государственный регистратор			ФГИС ЕГРН	
полное наименование должности			подпись	
			инициалы, фамилия	

М.П.

Земельный участок				
(вид объекта недвижимости)				
Лист № ____ Раздела <b>4.2</b>		Всего листов раздела <b>4.2</b> : ____		Всего разделов: ____
30.09.2021 № 99/2021/420694959				
Кадастровый номер:			02:22:000000:284(единое землепользование)	
Номер точки	Координаты, м		Описание закрепления на местности	Средняя квадратическая погрешность определения координат характерных точек границы части земельного участка, м
	X	Y		
1	2	3	4	5
1897	746674.2	1285439.92	данные отсутствуют	данные отсутствуют
1898	746695.47	1285392.42	данные отсутствуют	данные отсутствуют
1898	746695.47	1285392.42	данные отсутствуют	данные отсутствуют
1903	747320.42	1286113.76	данные отсутствуют	данные отсутствуют
1904	747216.02	1286294.37	данные отсутствуют	данные отсутствуют
1905	747102.36	1286457.59	данные отсутствуют	данные отсутствуют
1906	747049.84	1286458.02	данные отсутствуют	данные отсутствуют
1907	747048.18	1286455.71	данные отсутствуют	данные отсутствуют
1908	747046.47	1286453.59	данные отсутствуют	данные отсутствуют
1909	747044.7	1286451.66	данные отсутствуют	данные отсутствуют
1975	747049.94	1286477.44	данные отсутствуют	данные отсутствуют
1976	747050.66	1286475.07	данные отсутствуют	данные отсутствуют
1977	747050.88	1286474.05	данные отсутствуют	данные отсутствуют
1978	747051.06	1286473	данные отсутствуют	данные отсутствуют
1979	747051.18	1286471.94	данные отсутствуют	данные отсутствуют
1980	747051.27	1286470.85	данные отсутствуют	данные отсутствуют
1981	747051.3	1286469.75	данные отсутствуют	данные отсутствуют
Государственный регистратор			ФГИС ЕГРН	
полное наименование должности			подпись	
			инициалы, фамилия	

М.П.

Земельный участок				
(вид объекта недвижимости)				
Лист № ____ Раздела <b>4.2</b>		Всего листов раздела <b>4.2</b> : ____		Всего разделов: ____
30.09.2021 № 99/2021/420694959				
Кадастровый номер:			02:22:000000:284(единое землепользование)	
Номер точки	Координаты, м		Описание закрепления на местности	Средняя квадратическая погрешность определения координат характерных точек границы части земельного участка, м
	X	Y		
1	2	3	4	5
1982	747051.29	1286468.62	данные отсутствуют	данные отсутствуют
1983	747051.24	1286467.48	данные отсутствуют	данные отсутствуют
1984	747051.14	1286466.32	данные отсутствуют	данные отсутствуют
1985	747050.99	1286465.14	данные отсутствуют	данные отсутствуют
1987	747099.54	1286462.88	данные отсутствуют	данные отсутствуют
1987	747099.54	1286462.88	данные отсутствуют	данные отсутствуют
1988	746989.83	1286708.26	данные отсутствуют	данные отсутствуют
1989	746847.04	1287018.89	данные отсутствуют	данные отсутствуют
1990	746843.18	1287013.15	данные отсутствуют	данные отсутствуют
1991	746839.32	1287008.05	данные отсутствуют	данные отсутствуют
1992	746835.44	1287003.65	данные отсутствуют	данные отсутствуют
1993	746831.55	1286999.93	данные отсутствуют	данные отсутствуют
1994	746827.64	1286996.91	данные отсутствуют	данные отсутствуют
1995	746823.72	1286994.58	данные отсутствуют	данные отсутствуют
1996	746819.78	1286992.94	данные отсутствуют	данные отсутствуют
1997	746815.87	1286992	данные отсутствуют	данные отсутствуют
1998	746811.85	1286991.74	данные отсутствуют	данные отсутствуют
Государственный регистратор			ФГИС ЕГРН	
полное наименование должности			подпись	
			инициалы, фамилия	

М.П.

Раздел 4.2

Выписка из Единого государственного реестра недвижимости об объекте недвижимости  
Сведения о частях земельного участка

Земельный участок				
(вид объекта недвижимости)				
Лист № ____ Раздела <b>4.2</b>		Всего листов раздела <b>4.2</b> : ____		Всего разделов: ____
30.09.2021 № 99/2021/420694959				
Кадастровый номер:			02:22:000000:284(единое землепользование)	
Номер точки	Координаты, м		Описание закрепления на местности	Средняя квадратическая погрешность определения координат характерных точек границы части земельного участка, м
	X	Y		
1	2	3	4	5
1999	746807.86	1286992.18	данные отсутствуют	данные отсутствуют
2061	746995.31	1286710.71	данные отсутствуют	данные отсутствуют
2062	747107.28	1286461.02	данные отсутствуют	данные отсутствуют
2063	747221.21	1286297.38	данные отсутствуют	данные отсутствуют
2064	747326	1286115.98	данные отсутствуют	данные отсутствуют
2081	746845.58	1287404.45	данные отсутствуют	данные отсутствуют
2082	746842.42	1287403.39	данные отсутствуют	данные отсутствуют
2083	746839.2	1287402.61	данные отсутствуют	данные отсутствуют
2084	746836.02	1287402.14	данные отсутствуют	данные отсутствуют
2085	746832.97	1287402.02	данные отсутствуют	данные отсутствуют
2086	746830.15	1287402.26	данные отсутствуют	данные отсутствуют
2087	746827.65	1287402.91	данные отсутствуют	данные отсутствуют
2088	746825.74	1287403.74	данные отсутствуют	данные отсутствуют
2089	746823.91	1287404.81	данные отсутствуют	данные отсутствуют
2090	746822.15	1287406.11	данные отсутствуют	данные отсутствуют
2091	746820.46	1287407.65	данные отсутствуют	данные отсутствуют
2092	746818.84	1287409.42	данные отсутствуют	данные отсутствуют
Государственный регистратор			ФГИС ЕГРН	
полное наименование должности			подпись	
			инициалы, фамилия	

М.П.

Земельный участок				
(вид объекта недвижимости)				
Лист № ____ Раздела <b>4.2</b>		Всего листов раздела <b>4.2</b> : ____		Всего разделов: ____
30.09.2021 № 99/2021/420694959				
Кадастровый номер:			02:22:000000:284(единое землепользование)	
Номер точки	Координаты, м		Описание закрепления на местности	Средняя квадратическая погрешность определения координат характерных точек границы части земельного участка, м
	X	Y		
1	2	3	4	5
4558	746638.47	1285809.28	данные отсутствуют	данные отсутствуют
4558	746638.47	1285809.28	данные отсутствуют	данные отсутствуют
4559	746655.9	1285817.16	данные отсутствуют	данные отсутствуют
4560	746628.53	1285878.95	данные отсутствуют	данные отсутствуют
4561	746708.25	1285411.34	данные отсутствуют	данные отсутствуют
4562	746691.24	1285455.28	данные отсутствуют	данные отсутствуют
4563	746691.14	1285455.9	данные отсутствуют	данные отсутствуют
4564	746630.33	1285510.31	данные отсутствуют	данные отсутствуют
4565	746642.22	1285444.47	данные отсутствуют	данные отсутствуют
4566	746674.2	1285360.74	данные отсутствуют	данные отсутствуют
4567	746624.77	1285887.43	данные отсутствуют	данные отсутствуют
4568	746624.69	1285887.62	данные отсутствуют	данные отсутствуют
4569	746488.27	1286300.02	данные отсутствуют	данные отсутствуют
4570	746494.57	1286301.75	данные отсутствуют	данные отсутствуют
4571	746476.97	1286322.9	данные отсутствуют	данные отсутствуют
4572	746453.17	1286290.36	данные отсутствуют	данные отсутствуют
4572	746453.17	1286290.36	данные отсутствуют	данные отсутствуют
Государственный регистратор			ФГИС ЕГРН	
полное наименование должности			подпись	
			инициалы, фамилия	

М.П.

Земельный участок				
(вид объекта недвижимости)				
Лист № ____ Раздела <b>4.2</b>		Всего листов раздела <b>4.2</b> : ____		Всего разделов: ____
30.09.2021 № 99/2021/420694959				
Кадастровый номер:			02:22:000000:284(единое землепользование)	
Номер точки	Координаты, м		Описание закрепления на местности	Средняя квадратическая погрешность определения координат характерных точек границы части земельного участка, м
	X	Y		
1	2	3	4	5
4573	746471.78	1286329.14	данные отсутствуют	данные отсутствуют
4574	746435.49	1286372.75	данные отсутствуют	данные отсутствуют
4575	746382.66	1286444.12	данные отсутствуют	данные отсутствуют
4576	746309.58	1286465.12	данные отсутствуют	данные отсутствуют
4577	746308.45	1286463	данные отсутствуют	данные отсутствуют
4578	746337.68	1286420.84	данные отсутствуют	данные отсутствуют
4579	746396.54	1286341.34	данные отсутствуют	данные отсутствуют
4580	746443.56	1286287.72	данные отсутствуют	данные отсутствуют
4581	746340.96	1285701.96	данные отсутствуют	данные отсутствуют
4582	746369	1285722.86	данные отсутствуют	данные отсутствуют
4583	746474.56	1285782.95	данные отсутствуют	данные отсутствуют
4584	746448.7	1285829.75	данные отсутствуют	данные отсутствуют
4585	746340.41	1285767.53	данные отсутствуют	данные отсутствуют
4586	746219.05	1285708.73	данные отсутствуют	данные отсутствуют
4587	746223.44	1285703.46	данные отсутствуют	данные отсутствуют
4588	746690.24	1285461.33	данные отсутствуют	данные отсутствуют
4588	746690.24	1285461.33	данные отсутствуют	данные отсутствуют
Государственный регистратор			ФГИС ЕГРН	
полное наименование должности			подпись	
			инициалы, фамилия	

М.П.

Земельный участок				
(вид объекта недвижимости)				
Лист № ____ Раздела <b>4.2</b>		Всего листов раздела <b>4.2</b> : ____		Всего разделов: ____
30.09.2021 № 99/2021/420694959				
Кадастровый номер:			02:22:000000:284(единое землепользование)	
Номер точки	Координаты, м		Описание закрепления на местности	Средняя квадратическая погрешность определения координат характерных точек границы части земельного участка, м
	X	Y		
1	2	3	4	5
4589	746657.63	1285658.42	данные отсутствуют	данные отсутствуют
4590	746603.19	1285793.33	данные отсутствуют	данные отсутствуют
4591	746632.93	1285806.78	данные отсутствуют	данные отсутствуют
4592	746605.39	1285876.11	данные отсутствуют	данные отсутствуют
4593	746601.35	1285873.7	данные отсутствуют	данные отсутствуют
4594	746587.08	1285865.19	данные отсутствуют	данные отсутствуют
4595	746587.05	1285865.17	данные отсутствуют	данные отсутствуют
4596	746601.81	1285913.34	данные отсутствуют	данные отсутствуют
4597	746611.54	1285918.11	данные отсутствуют	данные отсутствуют
4598	746586.86	1286000.55	данные отсутствуют	данные отсутствуют
4599	746523.14	1286213.4	данные отсутствуют	данные отсутствуют
4600	746507.82	1286272.88	данные отсутствуют	данные отсутствуют
4601	746498.36	1286269.53	данные отсутствуют	данные отсутствуют
4602	746460.57	1286255.86	данные отсутствуют	данные отсутствуют
4603	746474.97	1286199.95	данные отсутствуют	данные отсутствуют
4604	746538.81	1285986.71	данные отсутствуют	данные отсутствуют
4605	746546.68	1285958.46	данные отсутствуют	данные отсутствуют
Государственный регистратор			ФГИС ЕГРН	
полное наименование должности			подпись	
			инициалы, фамилия	

М.П.

Раздел 4.2

Выписка из Единого государственного реестра недвижимости об объекте недвижимости  
Сведения о частях земельного участка

Земельный участок				
(вид объекта недвижимости)				
Лист № ____ Раздела <b>4.2</b>		Всего листов раздела <b>4.2</b> : ____		Всего разделов: ____
30.09.2021 № 99/2021/420694959				
Кадастровый номер:			02:22:000000:284(единое землепользование)	
Номер точки	Координаты, м		Описание закрепления на местности	Средняя квадратическая погрешность определения координат характерных точек границы части земельного участка, м
	X	Y		
1	2	3	4	5
4606	746482.76	1286007.96	данные отсутствуют	данные отсутствуют
4607	746316.31	1286146.98	данные отсутствуют	данные отсутствуют
4608	746153.9	1286324.6	данные отсутствуют	данные отсутствуют
4609	746067.2	1286409.01	данные отсутствуют	данные отсутствуют
4610	745968.59	1286412.48	данные отсутствуют	данные отсутствуют
4611	746032.81	1286360.84	данные отсутствуют	данные отсутствуют
4612	746045.73	1286360.12	данные отсутствуют	данные отсутствуют
4613	746117.37	1286290.38	данные отсутствуют	данные отсутствуют
4614	746154.24	1286250.11	данные отсутствуют	данные отсутствуют
4615	746239.3	1286157.22	данные отсутствуют	данные отсутствуют
4616	746282.22	1286110.34	данные отсутствуют	данные отсутствуют
4617	746451.74	1285968.74	данные отсутствуют	данные отсутствуют
4618	746549.84	1285892.77	данные отсутствуют	данные отсутствуют
4619	746455.98	1285833.93	данные отсутствуют	данные отсутствуют
4620	746454.26	1285832.94	данные отсутствуют	данные отсутствуют
4621	746480.29	1285786.21	данные отсутствуют	данные отсутствуют
4622	746484.1	1285788.38	данные отсутствуют	данные отсутствуют
Государственный регистратор			ФГИС ЕГРН	
полное наименование должности			подпись	
			инициалы, фамилия	

М.П.



Земельный участок				
(вид объекта недвижимости)				
Лист № ____ Раздела <b>4.2</b>		Всего листов раздела <b>4.2</b> : ____		Всего разделов: ____
30.09.2021 № 99/2021/420694959				
Кадастровый номер:			02:22:000000:284(единое землепользование)	
Номер точки	Координаты, м		Описание закрепления на местности	Средняя квадратическая погрешность определения координат характерных точек границы части земельного участка, м
	X	Y		
1	2	3	4	5
4623	746560.88	1285837.95	данные отсутствуют	данные отсутствуют
4624	746592.41	1285720.22	данные отсутствуют	данные отсутствуют
4625	746627.15	1285527.89	данные отсутствуют	данные отсутствуют
4626	746081.32	1285130.3	данные отсутствуют	данные отсутствуют
4626	746081.32	1285130.3	данные отсутствуют	данные отсутствуют
4627	746132.96	1285411.66	данные отсутствуют	данные отсутствуют
4628	746165.16	1285588.85	данные отсутствуют	данные отсутствуют
4629	746232.21	1285620.9	данные отсутствуют	данные отсутствуют
4630	746330.64	1285694.26	данные отсутствуют	данные отсутствуют
4631	746235.43	1285689.05	данные отсутствуют	данные отсутствуют
4632	746235.48	1285688.99	данные отсутствуют	данные отсутствуют
4633	746235.46	1285688.84	данные отсутствуют	данные отсутствуют
4634	746203.95	1285648.7	данные отсутствуют	данные отсутствуют
4635	746188.96	1285656.75	данные отсутствуют	данные отсутствуют
4636	746119.49	1285623.77	данные отсутствуют	данные отсутствуют
4637	746082.39	1285421.3	данные отсутствуют	данные отсутствуют
4638	746027.69	1285162.68	данные отсутствуют	данные отсутствуют
Государственный регистратор			ФГИС ЕГРН	
полное наименование должности			подпись	
			инициалы, фамилия	

М.П.

Земельный участок				
(вид объекта недвижимости)				
Лист № ____ Раздела <b>4.2</b>		Всего листов раздела <b>4.2</b> : ____		Всего разделов: ____
30.09.2021 № 99/2021/420694959				
Кадастровый номер:			02:22:000000:284(единое землепользование)	
Номер точки	Координаты, м		Описание закрепления на местности	Средняя квадратическая погрешность определения координат характерных точек границы части земельного участка, м
	X	Y		
1	2	3	4	5
4639	746041.93	1285154.08	данные отсутствуют	данные отсутствуют
4640	746070.76	1285136.68	данные отсутствуют	данные отсутствуют
4641	746372.03	1286459.22	данные отсутствуют	данные отсутствуют
4641	746372.03	1286459.22	данные отсутствуют	данные отсутствуют
4642	746335.19	1286513.33	данные отсутствуют	данные отсутствуют
4643	746330.64	1286504.76	данные отсутствуют	данные отсутствуют
4644	746314.68	1286474.72	данные отсутствуют	данные отсутствуют
4645	746312.35	1286470.34	данные отсутствуют	данные отсутствуют
4646	747351.21	1286036.33	данные отсутствуют	данные отсутствуют
4646	747351.21	1286036.33	данные отсутствуют	данные отсутствуют
4647	747042.95	1286450	данные отсутствуют	данные отсутствуют
4648	747042.89	1286449.9	данные отсутствуют	данные отсутствуют
4649	747084.69	1286448.94	данные отсутствуют	данные отсутствуют
4650	747111	1286422.88	данные отсутствуют	данные отсутствуют
4651	747241.81	1286206.02	данные отсутствуют	данные отсутствуют
4652	747343.88	1286049.74	данные отсутствуют	данные отсутствуют
4653	747469.07	1285788	данные отсутствуют	данные отсутствуют
Государственный регистратор			ФГИС ЕГРН	
полное наименование должности			подпись	
			инициалы, фамилия	

М.П.

Земельный участок				
(вид объекта недвижимости)				
Лист № ____ Раздела <b>4.2</b>		Всего листов раздела <b>4.2</b> : ____		Всего разделов: ____
30.09.2021 № 99/2021/420694959				
Кадастровый номер:			02:22:000000:284(единое землепользование)	
Номер точки	Координаты, м		Описание закрепления на местности	Средняя квадратическая погрешность определения координат характерных точек границы части земельного участка, м
	X	Y		
1	2	3	4	5
4653	747469.07	1285788	данные отсутствуют	данные отсутствуют
4654	747479.88	1285799.17	данные отсутствуют	данные отсутствуют
4655	747494.3	1285819.54	данные отсутствуют	данные отсутствуют
4656	747501.33	1285851.69	данные отсутствуют	данные отсутствуют
4657	747455.98	1285954.62	данные отсутствуют	данные отсутствуют
4658	747388.81	1286076.85	данные отсутствуют	данные отсутствуют
4659	747286.77	1286233.95	данные отсутствуют	данные отсутствуют
4660	747175.82	1286419.41	данные отсутствуют	данные отсутствуют
4661	747131.7	1286494.34	данные отсутствуют	данные отсутствуют
4662	747092.74	1286556.05	данные отсутствуют	данные отсутствуют
4663	747040.37	1286646.73	данные отсутствуют	данные отсутствуют
4664	746957.71	1286819.28	данные отсутствуют	данные отсутствуют
4665	746868.62	1287036.56	данные отсутствуют	данные отсутствуют
4666	746851.89	1287024.57	данные отсутствуют	данные отсутствуют
4667	747374.3	1285994.12	данные отсутствуют	данные отсутствуют
4668	747408.06	1285932.39	данные отсутствуют	данные отсутствуют
4669	747449	1285846.43	данные отсутствуют	данные отсутствуют
Государственный регистратор			ФГИС ЕГРН	
полное наименование должности			подпись	
			инициалы, фамилия	

М.П.

Раздел 4.2

Выписка из Единого государственного реестра недвижимости об объекте недвижимости  
Сведения о частях земельного участка

Земельный участок				
(вид объекта недвижимости)				
Лист № ____ Раздела <b>4.2</b>		Всего листов раздела <b>4.2</b> : ____		Всего разделов: ____
30.09.2021 № 99/2021/420694959				
Кадастровый номер:			02:22:000000:284(единое землепользование)	
Номер точки	Координаты, м		Описание закрепления на местности	Средняя квадратическая погрешность определения координат характерных точек границы части земельного участка, м
	X	Y		
1	2	3	4	5
4670	747447.63	1285840.14	данные отсутствуют	данные отсутствуют
4671	747427.35	1285815.33	данные отсутствуют	данные отсутствуют
4672	746806.99	1286992.4	данные отсутствуют	данные отсутствуют
4673	746793.78	1286982.94	данные отсутствуют	данные отсутствуют
4674	746904.06	1286792.75	данные отсутствуют	данные отсутствуют
4675	746992.59	1286621.61	данные отсутствуют	данные отсутствуют
4676	747037.84	1286523.87	данные отсутствуют	данные отсутствуют
4677	747051.8	1286499.36	данные отсутствуют	данные отсутствуют
4678	747046.67	1286499.43	данные отсутствуют	данные отсутствуют
4679	747049.05	1286479.16	данные отсутствуют	данные отсутствуют
4680	747050.82	1286464.1	данные отсутствуют	данные отсутствуют
4681	747050.84	1286463.97	данные отсутствуют	данные отсутствуют
4682	747050.82	1286463.94	данные отсутствуют	данные отсутствуют
4683	746840.19	1287094.88	данные отсутствуют	данные отсутствуют
4683	746840.19	1287094.88	данные отсутствуют	данные отсутствуют
4684	746829.53	1287124.01	данные отсутствуют	данные отсутствуют
4685	746835.64	1287198.55	данные отсутствуют	данные отсутствуют
Государственный регистратор			ФГИС ЕГРН	
полное наименование должности			подпись	
			инициалы, фамилия	

М.П.

Земельный участок				
(вид объекта недвижимости)				
Лист № ____ Раздела <b>4.2</b>		Всего листов раздела <b>4.2</b> : ____		Всего разделов: ____
30.09.2021 № 99/2021/420694959				
Кадастровый номер:			02:22:000000:284(единое землепользование)	
Номер точки	Координаты, м		Описание закрепления на местности	Средняя квадратическая погрешность определения координат характерных точек границы части земельного участка, м
	X	Y		
1	2	3	4	5
4686	746853.64	1287310.19	данные отсутствуют	данные отсутствуют
4687	746858.55	1287402.33	данные отсутствуют	данные отсутствуют
4688	746846.03	1287404.65	данные отсутствуют	данные отсутствуют
4689	746818.6	1287409.73	данные отсутствуют	данные отсутствуют
4690	746808.16	1287411.66	данные отсутствуют	данные отсутствуют
4691	746803.77	1287313.94	данные отсутствуют	данные отсутствуют
4692	746786.12	1287206.44	данные отсутствуют	данные отсутствуют
4693	746778.8	1287117.14	данные отсутствуют	данные отсутствуют
4694	746793.86	1287075.99	данные отсутствуют	данные отсутствуют
4695	746199.37	1286200.82	данные отсутствуют	данные отсутствуют
4696	746204.26	1286195.49	данные отсутствуют	данные отсутствуют
4697	745974.38	1286367.72	данные отсутствуют	данные отсутствуют
4698	745975.35	1286364.04	данные отсутствуют	данные отсутствуют
4699	746022.27	1286361.43	данные отсутствуют	данные отсутствуют
4700	745963.53	1286408.78	данные отсутствуют	данные отсутствуют
4701	745965.47	1286401.43	данные отсутствуют	данные отсутствуют
4702	745970.63	1286381.9	данные отсутствуют	данные отсутствуют
Государственный регистратор			ФГИС ЕГРН	
полное наименование должности			подпись	
			инициалы, фамилия	

М.П.

Земельный участок				
(вид объекта недвижимости)				
Лист № ____ Раздела <b>4.2</b>		Всего листов раздела <b>4.2</b> : ____		Всего разделов: ____
30.09.2021 № 99/2021/420694959				
Кадастровый номер:			02:22:000000:284(единое землепользование)	
Номер точки	Координаты, м		Описание закрепления на местности	Средняя квадратическая погрешность определения координат характерных точек границы части земельного участка, м
	X	Y		
1	2	3	4	5
4703	745972.8	1286373.71	данные отсутствуют	данные отсутствуют
4704	745904.66	1286376.5	данные отсутствуют	данные отсутствуют
4704	745904.66	1286376.5	данные отсутствуют	данные отсутствуют
4705	745917.96	1286398.21	данные отсутствуют	данные отсутствуют
4706	745922.83	1286406.17	данные отсутствуют	данные отсутствуют
4707	745930.99	1286419.49	данные отсутствуют	данные отсутствуют
4708	745874.99	1286456.39	данные отсутствуют	данные отсутствуют
4709	745835.41	1286486.95	данные отсутствуют	данные отсутствуют
4710	745771.66	1286486.94	данные отсутствуют	данные отсутствуют
4711	745764.75	1286483.83	данные отсутствуют	данные отсутствуют
4712	745846.09	1286415.54	данные отсутствуют	данные отсутствуют
4713	745811.93	1286505.08	данные отсутствуют	данные отсутствуют
4713	745811.93	1286505.08	данные отсутствуют	данные отсутствуют
4714	745800.58	1286499.97	данные отсутствуют	данные отсутствуют
4715	745824.47	1286495.4	данные отсутствуют	данные отсутствуют
4716	737707.67	1291196.54	данные отсутствуют	данные отсутствуют
4716	737707.67	1291196.54	данные отсутствуют	данные отсутствуют
Государственный регистратор			ФГИС ЕГРН	
полное наименование должности			подпись	
			инициалы, фамилия	

М.П.

Земельный участок				
(вид объекта недвижимости)				
Лист № ____ Раздела <b>4.2</b>		Всего листов раздела <b>4.2</b> : ____		Всего разделов: ____
30.09.2021 № 99/2021/420694959				
Кадастровый номер:			02:22:000000:284(единое землепользование)	
Номер точки	Координаты, м		Описание закрепления на местности	Средняя квадратическая погрешность определения координат характерных точек границы части земельного участка, м
	X	Y		
1	2	3	4	5
4717	737660.9	1291266.72	данные отсутствуют	данные отсутствуют
4718	737664.59	1291261.37	данные отсутствуют	данные отсутствуют
4719	737674.07	1291247.1	данные отсутствуют	данные отсутствуют
4720	737686.14	1291228.93	данные отсутствуют	данные отсутствуют
4721	736861.03	1291748.46	данные отсутствуют	данные отсутствуют
4722	736950.22	1291718.98	данные отсутствуют	данные отсутствуют
4723	736992.68	1291700.56	данные отсутствуют	данные отсутствуют
4724	737047.15	1291666.49	данные отсутствуют	данные отсутствуют

Государственный регистратор		ФГИС ЕГРН
полное наименование должности	подпись	инициалы, фамилия

М.П.

Земельный участок				
(вид объекта недвижимости)				
Лист № ____ Раздела <b>4.2</b>		Всего листов раздела <b>4.2</b> : ____		Всего разделов: ____
30.09.2021 № 99/2021/420694959				
Кадастровый номер:			02:22:000000:284(единое землепользование)	
Сведения о характерных точках границы части (частей) земельного участка				
Учетный номер части: 37				
Система координат: МСК-05				
Зона №				
Номер точки	Координаты, м		Описание закрепления на местности	Средняя квадратическая погрешность определения координат характерных точек границы части земельного участка, м
	X	Y		
1	2	3	4	5
4725	749155.67	1292229.41	данные отсутствуют	данные отсутствуют
4725	749155.67	1292229.41	данные отсутствуют	данные отсутствуют
4726	749155.66	1292233.06	данные отсутствуют	данные отсутствуют
4727	749018.97	1292273.39	данные отсутствуют	данные отсутствуют
4728	748917.93	1292399.59	данные отсутствуют	данные отсутствуют
4729	748913.84	1292398.91	данные отсутствуют	данные отсутствуют
4730	749017.29	1292270.88	данные отсутствуют	данные отсутствуют

Государственный регистратор		ФГИС ЕГРН
полное наименование должности	подпись	инициалы, фамилия

М.П.

Выписка из Единого государственного реестра недвижимости об объекте недвижимости  
Сведения о частях земельного участка

Земельный участок				
(вид объекта недвижимости)				
Лист № ____ Раздела <b>4.2</b>		Всего листов раздела <b>4.2</b> : ____		Всего разделов: ____
30.09.2021 № 99/2021/420694959				
Кадастровый номер:			02:22:000000:284(единое землепользование)	
Сведения о характерных точках границы части (частей) земельного участка				
Учетный номер части: 38				
Система координат: МСК-05				
Зона №				
Номер точки	Координаты, м		Описание закрепления на местности	Средняя квадратическая погрешность определения координат характерных точек границы части земельного участка, м
	X	Y		
1	2	3	4	5
559	742847.25	1285771.78	данные отсутствуют	данные отсутствуют
4731	742981.96	1286056.27	данные отсутствуют	данные отсутствуют
4731	742981.96	1286056.27	данные отсутствуют	данные отсутствуют
4732	742982.57	1286058.18	данные отсутствуют	данные отсутствуют
4733	742989.9	1286081.24	данные отсутствуют	данные отсутствуют
4734	742985.78	1286084.79	данные отсутствуют	данные отсутствуют
4735	742977.8	1286059.7	данные отсутствуют	данные отсутствуют
4736	742977.2	1286057.81	данные отсутствуют	данные отсутствуют
4737	742977.27	1286057.76	данные отсутствуют	данные отсутствуют
4738	742845.01	1285769.17	данные отсутствуют	данные отсутствуют
4738	742845.01	1285769.17	данные отсутствуют	данные отсутствуют
4739	742836.1	1285780.78	данные отсутствуют	данные отсутствуют
4740	742833.55	1285778.23	данные отсутствуют	данные отсутствуют

Государственный регистратор		ФГИС ЕГРН
полное наименование должности	подпись	инициалы, фамилия

М.П.

Выписка из Единого государственного реестра недвижимости об объекте недвижимости  
Сведения о частях земельного участка

Земельный участок				
(вид объекта недвижимости)				
Лист № ____ Раздела <b>4.2</b>		Всего листов раздела <b>4.2</b> : ____		Всего разделов: ____
30.09.2021 № 99/2021/420694959				
Кадастровый номер:			02:22:000000:284(единое землепользование)	
Сведения о характерных точках границы части (частей) земельного участка				
Учетный номер части: 39				
Система координат: МСК-05				
Зона №				
Номер точки	Координаты, м		Описание закрепления на местности	Средняя квадратическая погрешность определения координат характерных точек границы части земельного участка, м
	X	Y		
1	2	3	4	5
126	738123.05	1288023.41	данные отсутствуют	данные отсутствуют
4741	738252.6	1287914.94	данные отсутствуют	данные отсутствуют
4741	738252.6	1287914.94	данные отсутствуют	данные отсутствуют
4742	738255.69	1287936.72	данные отсутствуют	данные отсутствуют
4743	738241.16	1287938.78	данные отсутствуют	данные отсутствуют
4744	738232.91	1287944.66	данные отсутствуют	данные отсутствуют
4745	738232.79	1287944.74	данные отсутствуют	данные отсутствуют
4746	738125.92	1288020.83	данные отсутствуют	данные отсутствуют
4747	738124.14	1288022.64	данные отсутствуют	данные отсутствуют
4748	738123.19	1288023.61	данные отсутствуют	данные отсутствуют
4749	738110.18	1288036.9	данные отсутствуют	данные отсутствуют
4750	738108.78	1288038.33	данные отсутствуют	данные отсутствуют
4751	738105.21	1288034.83	данные отсутствуют	данные отсутствуют
4752	738106.61	1288033.4	данные отсутствуют	данные отсутствуют
4753	738122.66	1288017.01	данные отсутствуют	данные отсутствуют
4754	738233.19	1287938.32	данные отсутствуют	данные отсутствуют

Государственный регистратор		ФГИС ЕГРН
полное наименование должности	подпись	инициалы, фамилия

М.П.

Земельный участок				
(вид объекта недвижимости)				
Лист № ____ Раздела <b>4.2</b>		Всего листов раздела <b>4.2</b> : ____		Всего разделов: ____
30.09.2021 № 99/2021/420694959				
Кадастровый номер:			02:22:000000:284(единое землепользование)	
Номер точки	Координаты, м		Описание закрепления на местности	Средняя квадратическая погрешность определения координат характерных точек границы части земельного участка, м
	X	Y		
1	2	3	4	5
4755	738230.32	1287918.1	данные отсутствуют	данные отсутствуют

Государственный регистратор				ФГИС ЕГРН
полное наименование должности		подпись		инициалы, фамилия

М.П.

Земельный участок				
(вид объекта недвижимости)				
Лист № ____ Раздела <b>4.2</b>		Всего листов раздела <b>4.2</b> : ____		Всего разделов: ____
30.09.2021 № 99/2021/420694959				
Кадастровый номер:			02:22:000000:284(единое землепользование)	
Сведения о характерных точках границы части (частей) земельного участка				
Учетный номер части: 40				
Система координат: МСК-05				
Зона №				
Номер точки	Координаты, м		Описание закрепления на местности	Средняя квадратическая погрешность определения координат характерных точек границы части земельного участка, м
	X	Y		
1	2	3	4	5
4756	757116.99	1288188.28	данные отсутствуют	данные отсутствуют
4756	757116.99	1288188.28	данные отсутствуют	данные отсутствуют
4757	756944.03	1288213.35	данные отсутствуют	данные отсутствуют
4758	756878.23	1288224.22	данные отсутствуют	данные отсутствуют
4759	756808.19	1288236.04	данные отсутствуют	данные отсутствуют
4760	756721.41	1288248.42	данные отсутствуют	данные отсутствуют
4761	756651.07	1288260.96	данные отсутствуют	данные отсутствуют
4762	756559.48	1288276.14	данные отсутствуют	данные отсутствуют
4763	756459.68	1288291.79	данные отсутствуют	данные отсутствуют
4764	756318.94	1288315.49	данные отсутствуют	данные отсутствуют
4765	756188.9	1288334.61	данные отсутствуют	данные отсутствуют
4766	756061.84	1288355.72	данные отсутствуют	данные отсутствуют
4767	756000.59	1288364.7	данные отсутствуют	данные отсутствуют
4768	755970.02	1288370.61	данные отсутствуют	данные отсутствуют
4769	755844.44	1288390.55	данные отсутствуют	данные отсутствуют
4770	755683.32	1288417.18	данные отсутствуют	данные отсутствуют

Государственный регистратор				ФГИС ЕГРН
полное наименование должности		подпись		инициалы, фамилия

М.П.

Земельный участок				
(вид объекта недвижимости)				
Лист № ____ Раздела <b>4.2</b>		Всего листов раздела <b>4.2</b> : ____		Всего разделов: ____
30.09.2021 № 99/2021/420694959				
Кадастровый номер:			02:22:000000:284(единое землепользование)	
Номер точки	Координаты, м		Описание закрепления на местности	Средняя квадратическая погрешность определения координат характерных точек границы части земельного участка, м
	X	Y		
1	2	3	4	5
4771	755614.29	1288427.26	данные отсутствуют	данные отсутствуют
4772	755553.4	1288438.25	данные отсутствуют	данные отсутствуют
4773	755392.94	1288462.12	данные отсутствуют	данные отсутствуют
4774	755176.44	1288494.79	данные отсутствуют	данные отсутствуют
4775	755054.41	1288517.73	данные отсутствуют	данные отсутствуют
4776	754916.02	1288539.3	данные отсутствуют	данные отсутствуют
4777	754504.5	1288606.74	данные отсутствуют	данные отсутствуют
4778	754361.11	1288629.85	данные отсутствуют	данные отсутствуют
4779	754236.32	1288650.15	данные отсутствуют	данные отсутствуют
4780	754169.57	1288660.91	данные отсутствуют	данные отсутствуют
4781	754168.93	1288656.97	данные отсутствуют	данные отсутствуют
4782	754235.68	1288646.21	данные отсутствуют	данные отсутствуют
4783	754360.47	1288625.91	данные отсутствуют	данные отсутствуют
4784	754503.86	1288602.8	данные отсутствуют	данные отсутствуют
4785	754915.38	1288535.36	данные отсутствуют	данные отсутствуют
4786	755053.73	1288513.79	данные отсутствуют	данные отсутствуют
4787	755175.78	1288490.85	данные отсутствуют	данные отсутствуют
Государственный регистратор			ФГИС ЕГРН	
полное наименование должности			подпись	
			инициалы, фамилия	

М.П.

Земельный участок				
(вид объекта недвижимости)				
Лист № ____ Раздела <b>4.2</b>		Всего листов раздела <b>4.2</b> : ____		Всего разделов: ____
30.09.2021 № 99/2021/420694959				
Кадастровый номер:			02:22:000000:284(единое землепользование)	
Номер точки	Координаты, м		Описание закрепления на местности	Средняя квадратическая погрешность определения координат характерных точек границы части земельного участка, м
	X	Y		
1	2	3	4	5
4788	755392.34	1288458.16	данные отсутствуют	данные отсутствуют
4789	755552.75	1288434.31	данные отсутствуют	данные отсутствуют
4790	755613.65	1288423.32	данные отсутствуют	данные отсутствуют
4791	755682.71	1288413.22	данные отсутствуют	данные отсутствуют
4792	755843.79	1288386.61	данные отсутствуют	данные отсутствуют
4793	755969.32	1288366.67	данные отсутствуют	данные отсутствуют
4794	755999.91	1288360.76	данные отсутствуют	данные отсутствуют
4795	756061.22	1288351.76	данные отсутствуют	данные отсутствуют
4796	756188.28	1288330.65	данные отсутствуют	данные отсутствуют
4797	756318.31	1288311.53	данные отсутствуют	данные отсутствуют
4798	756459.04	1288287.85	данные отсутствуют	данные отсутствуют
4799	756558.84	1288272.2	данные отсутствуют	данные отсутствуют
4800	756650.4	1288257.02	данные отсутствуют	данные отсутствуют
4801	756720.77	1288244.46	данные отсутствуют	данные отсутствуют
4802	756807.58	1288232.08	данные отсутствуют	данные отсутствуют
4803	756877.57	1288220.28	данные отсутствуют	данные отсутствуют
4804	756943.41	1288209.39	данные отсутствуют	данные отсутствуют
Государственный регистратор			ФГИС ЕГРН	
полное наименование должности			подпись	
			инициалы, фамилия	

М.П.

Земельный участок				
(вид объекта недвижимости)				
Лист № ____ Раздела <b>4.2</b>		Всего листов раздела <b>4.2</b> : ____		Всего разделов: ____
30.09.2021 № 99/2021/420694959				
Кадастровый номер:			02:22:000000:284(единое землепользование)	
Номер точки	Координаты, м		Описание закрепления на местности	Средняя квадратическая погрешность определения координат характерных точек границы части земельного участка, м
	X	Y		
1	2	3	4	5
4805	757117.92	1288184.1	данные отсутствуют	данные отсутствуют
4806	752790.2	1288873.73	данные отсутствуют	данные отсутствуют
4806	752790.2	1288873.73	данные отсутствуют	данные отсутствуют
4807	752793.26	1288877.3	данные отсутствуют	данные отсутствуют
4808	752776.89	1288879.88	данные отсутствуют	данные отсутствуют
4809	752616.85	1288905.45	данные отсутствуют	данные отсутствуют
4810	752622.61	1288900.48	данные отсутствуют	данные отсутствуют
4811	752776.26	1288875.93	данные отсутствуют	данные отсутствуют
4812	751717.7	1289046.22	данные отсутствуют	данные отсутствуют
4812	751717.7	1289046.22	данные отсутствуют	данные отсутствуют
4813	751605.65	1289060.49	данные отсутствуют	данные отсутствуют
4814	751419.6	1289096.17	данные отсутствуют	данные отсутствуют
4815	751287.08	1289116	данные отсутствуют	данные отсутствуют
4816	751087.23	1289145.12	данные отсутствуют	данные отсутствуют
4817	750981.98	1289155.51	данные отсутствуют	данные отсутствуют
4818	750952.63	1289158.46	данные отсутствуют	данные отсутствуют
4819	750955.65	1289154.14	данные отсутствуют	данные отсутствуют
Государственный регистратор			ФГИС ЕГРН	
полное наименование должности			подпись	
			инициалы, фамилия	

М.П.

Раздел 4.2

Выписка из Единого государственного реестра недвижимости об объекте недвижимости  
Сведения о частях земельного участка

Земельный участок				
(вид объекта недвижимости)				
Лист № ____ Раздела <b>4.2</b>		Всего листов раздела <b>4.2</b> : ____		Всего разделов: ____
30.09.2021 № 99/2021/420694959				
Кадастровый номер:			02:22:000000:284(единое землепользование)	
Номер точки	Координаты, м		Описание закрепления на местности	Средняя квадратическая погрешность определения координат характерных точек границы части земельного участка, м
	X	Y		
1	2	3	4	5
4820	750981.58	1289151.53	данные отсутствуют	данные отсутствуют
4821	751086.75	1289141.14	данные отсутствуют	данные отсутствуют
4822	751286.49	1289112.04	данные отсутствуют	данные отсутствуют
4823	751418.92	1289092.23	данные отсутствуют	данные отсутствуют
4824	751605.02	1289056.53	данные отсутствуют	данные отсутствуют
4825	751713.24	1289042.74	данные отсутствуют	данные отсутствуют
4826	746300.13	1287905.82	данные отсутствуют	данные отсутствуют
4826	746300.13	1287905.82	данные отсутствуют	данные отсутствуют
4827	746364.12	1287937.79	данные отсутствуют	данные отсутствуют
4828	746512.88	1288039.17	данные отсутствуют	данные отсутствуют
4829	746558.73	1288072.02	данные отсутствуют	данные отсутствуют
4830	746612	1288137.7	данные отсутствуют	данные отсутствуют
4831	746600.25	1288129.56	данные отсутствуют	данные отсутствуют
4832	746555.97	1288074.96	данные отсутствуют	данные отсутствуют
4833	746510.59	1288042.45	данные отсутствуют	данные отсутствуют
4834	746362.1	1287941.25	данные отсутствуют	данные отсутствуют
4835	746298.36	1287909.4	данные отсутствуют	данные отсутствуют
Государственный регистратор			ФГИС ЕГРН	
полное наименование должности			подпись	
			инициалы, фамилия	

М.П.



Земельный участок				
(вид объекта недвижимости)				
Лист № ____ Раздела <b>4.2</b>		Всего листов раздела <b>4.2</b> : ____		Всего разделов: ____
30.09.2021 № 99/2021/420694959				
Кадастровый номер:			02:22:000000:284(единое землепользование)	
Номер точки	Координаты, м		Описание закрепления на местности	Средняя квадратическая погрешность определения координат характерных точек границы части земельного участка, м
	X	Y		
1	2	3	4	5
4836	746245.4	1287883.7	данные отсутствуют	данные отсутствуют
4837	746224.04	1287868.9	данные отсутствуют	данные отсутствуют
4838	745701.77	1287703.17	данные отсутствуют	данные отсутствуют
4838	745701.77	1287703.17	данные отсутствуют	данные отсутствуют
4839	745725.03	1287706.85	данные отсутствуют	данные отсутствуют
4840	745763.24	1287712.34	данные отсутствуют	данные отсутствуют
4841	745909.9	1287747.74	данные отсутствуют	данные отсутствуют
4842	745972.43	1287768.7	данные отсутствуют	данные отсутствуют
4843	745936.56	1287760.88	данные отсутствуют	данные отсутствуют
4844	745908.8	1287751.58	данные отсутствуют	данные отсутствуют
4845	745762.48	1287716.28	данные отсутствуют	данные отсутствуют
4846	745724.43	1287710.81	данные отсутствуют	данные отсутствуют
4847	745701.11	1287707.11	данные отсутствуют	данные отсутствуют
4848	745678.86	1287703.21	данные отсутствуют	данные отсутствуют
4849	745673.92	1287703.65	данные отсутствуют	данные отсутствуют
4850	745660.85	1287700.81	данные отсутствуют	данные отсутствуют
4851	745679.02	1287699.17	данные отсутствуют	данные отсутствуют
Государственный регистратор			ФГИС ЕГРН	
полное наименование должности			подпись	
			инициалы, фамилия	

М.П.

Земельный участок				
(вид объекта недвижимости)				
Лист № ____ Раздела <b>4.2</b>		Всего листов раздела <b>4.2</b> : ____		Всего разделов: ____
30.09.2021 № 99/2021/420694959				
Кадастровый номер:			02:22:000000:284(единое землепользование)	
Номер точки	Координаты, м		Описание закрепления на местности	Средняя квадратическая погрешность определения координат характерных точек границы части земельного участка, м
	X	Y		
1	2	3	4	5
4852	742911.32	1285981.93	данные отсутствуют	данные отсутствуют
4852	742911.32	1285981.93	данные отсутствуют	данные отсутствуют
4853	742983.66	1286052.35	данные отсутствуют	данные отсутствуют
4854	743001.56	1286071.21	данные отсутствуют	данные отсутствуют
4855	742998.52	1286073.82	данные отсутствуют	данные отсутствуют
4856	742980.82	1286055.17	данные отсутствуют	данные отсутствуют
4857	742911.28	1285987.47	данные отсутствуют	данные отсутствуют
4858	742908.35	1285990.25	данные отсутствуют	данные отсутствуют
4859	742905.74	1285987.21	данные отсутствуют	данные отсутствуют
4860	737578.43	1285456.19	данные отсутствуют	данные отсутствуют
4860	737578.43	1285456.19	данные отсутствуют	данные отсутствуют
4861	737577	1285460.48	данные отсутствуют	данные отсутствуют
4862	737551.13	1285464.84	данные отсутствуют	данные отсутствуют
4863	737328.01	1285502.74	данные отсутствуют	данные отсутствуют
4864	737082.86	1285543.53	данные отсутствуют	данные отсутствуют
4865	737025.51	1285553.62	данные отсутствуют	данные отсутствуют
4866	737026.91	1285549.32	данные отсутствуют	данные отсутствуют
Государственный регистратор			ФГИС ЕГРН	
полное наименование должности			подпись	
			инициалы, фамилия	

М.П.

Земельный участок				
(вид объекта недвижимости)				
Лист № ____ Раздела <b>4.2</b>		Всего листов раздела <b>4.2</b> : ____		Всего разделов: ____
30.09.2021 № 99/2021/420694959				
Кадастровый номер:			02:22:000000:284(единое землепользование)	
Номер точки	Координаты, м		Описание закрепления на местности	Средняя квадратическая погрешность определения координат характерных точек границы части земельного участка, м
	X	Y		
1	2	3	4	5
4867	737082.19	1285539.59	данные отсутствуют	данные отсутствуют
4868	737327.35	1285498.8	данные отсутствуют	данные отсутствуют
4869	737550.47	1285460.9	данные отсутствуют	данные отсутствуют
4870	735005.65	1285970.4	данные отсутствуют	данные отсутствуют
4870	735005.65	1285970.4	данные отсутствуют	данные отсутствуют
4871	734992.46	1285978.34	данные отсутствуют	данные отсутствуют
4872	734990.13	1285975.07	данные отсутствуют	данные отсутствуют
4873	735003.31	1285967.14	данные отсутствуют	данные отсутствуют

Государственный регистратор		ФГИС ЕГРН	
полное наименование должности		подпись	
		инициалы, фамилия	

М.П.

Земельный участок				
(вид объекта недвижимости)				
Лист № ____ Раздела <b>4.2</b>		Всего листов раздела <b>4.2</b> : ____		Всего разделов: ____
30.09.2021 № 99/2021/420694959				
Кадастровый номер:			02:22:000000:284(единое землепользование)	
Сведения о характерных точках границы части (частей) земельного участка				
Учетный номер части: 41				
Система координат: МСК-05				
Зона №				
Номер точки	Координаты, м		Описание закрепления на местности	Средняя квадратическая погрешность определения координат характерных точек границы части земельного участка, м
	X	Y		
1	2	3	4	5
4874	737825.91	1287825.64	данные отсутствуют	данные отсутствуют
4874	737825.91	1287825.64	данные отсутствуют	данные отсутствуют
4875	737823.17	1287834.47	данные отсутствуют	данные отсутствуют
4876	737808.29	1287820.03	данные отсутствуют	данные отсутствуют

Государственный регистратор		ФГИС ЕГРН	
полное наименование должности		подпись	
		инициалы, фамилия	

М.П.

Выписка из Единого государственного реестра недвижимости об объекте недвижимости  
Сведения о частях земельного участка

Земельный участок				
(вид объекта недвижимости)				
Лист № ____ Раздела <b>4.2</b>		Всего листов раздела <b>4.2</b> : ____		Всего разделов: ____
30.09.2021 № 99/2021/420694959				
Кадастровый номер:			02:22:000000:284(единое землепользование)	
Сведения о характерных точках границы части (частей) земельного участка				
Учетный номер части: 42				
Система координат: МСК-05				
Зона №				
Номер точки	Координаты, м		Описание закрепления на местности	Средняя квадратическая погрешность определения координат характерных точек границы части земельного участка, м
	X	Y		
1	2	3	4	5
1233	749094.14	1284753.37	данные отсутствуют	данные отсутствуют
1233	749094.14	1284753.37	данные отсутствуют	данные отсутствуют
1234	748831.91	1285008.21	данные отсутствуют	данные отсутствуют
1235	748480.88	1285501.15	данные отсутствуют	данные отсутствуют
1236	748465.94	1285587.04	данные отсутствуют	данные отсутствуют
1237	748387.52	1285743.88	данные отсутствуют	данные отсутствуют
1238	748257.23	1285880.54	данные отсутствуют	данные отсутствуют
1239	748111.86	1286117.29	данные отсутствуют	данные отсутствуют
1240	748103.7	1286244.29	данные отсутствуют	данные отсутствуют
1241	748049.55	1286374.82	данные отсутствуют	данные отсутствуют
1242	747692.92	1286953.83	данные отсутствуют	данные отсутствуют
1243	747416.58	1287349.66	данные отсутствуют	данные отсутствуют
1244	747379.23	1287390.74	данные отсутствуют	данные отсутствуют
1245	747368.75	1287407.06	данные отсутствуют	данные отсутствуют
1246	747379.71	1287424.69	данные отсутствуют	данные отсутствуют
1247	747406.04	1287426.19	данные отсутствуют	данные отсутствуют
Государственный регистратор			ФГИС ЕГРН	
полное наименование должности			подпись	
			инициалы, фамилия	

М.П.

Раздел 4.2

Выписка из Единого государственного реестра недвижимости об объекте недвижимости  
Сведения о частях земельного участка

Земельный участок				
(вид объекта недвижимости)				
Лист № ____ Раздела <b>4.2</b>		Всего листов раздела <b>4.2</b> : ____		Всего разделов: ____
30.09.2021 № 99/2021/420694959				
Кадастровый номер:			02:22:000000:284(единое землепользование)	
Номер точки	Координаты, м		Описание закрепления на местности	Средняя квадратическая погрешность определения координат характерных точек границы части земельного участка, м
	X	Y		
1	2	3	4	5
1248	747441.46	1287412.09	данные отсутствуют	данные отсутствуют
1249	747442.37	1287434.79	данные отсутствуют	данные отсутствуют
1251	747283.7	1287650.57	данные отсутствуют	данные отсутствуют
1252	747325.68	1287683.35	данные отсутствуют	данные отсутствуют
1253	747275.68	1287747.81	данные отсутствуют	данные отсутствуют
1254	747208.63	1287782.67	данные отсутствуют	данные отсутствуют
1255	746987.48	1288033.54	данные отсутствуют	данные отсутствуют
1256	746780.86	1288254.7	данные отсутствуют	данные отсутствуют
1257	746677.09	1288182.79	данные отсутствуют	данные отсутствуют
1258	746684.3	1288170.4	данные отсутствуют	данные отсутствуют
1259	746692.62	1288144.33	данные отсутствуют	данные отсутствуют
1260	746697.05	1288122.23	данные отсутствуют	данные отсутствуют
1261	746696.11	1288115.08	данные отсутствуют	данные отсутствуют
1262	746692.22	1288108.73	данные отсутствуют	данные отсутствуют
1263	746686.05	1288103.7	данные отсутствуют	данные отсутствуют
1264	746677.46	1288102.25	данные отсутствуют	данные отсутствуют
1265	746669.81	1288103.7	данные отсутствуют	данные отсутствуют
Государственный регистратор			ФГИС ЕГРН	
полное наименование должности			подпись	
			инициалы, фамилия	

М.П.

Земельный участок				
(вид объекта недвижимости)				
Лист № ____ Раздела <b>4.2</b>		Всего листов раздела <b>4.2</b> : ____		Всего разделов: ____
30.09.2021 № 99/2021/420694959				
Кадастровый номер:			02:22:000000:284(единое землепользование)	
Номер точки	Координаты, м		Описание закрепления на местности	Средняя квадратическая погрешность определения координат характерных точек границы части земельного участка, м
	X	Y		
1	2	3	4	5
1266	746663.24	1288109.13	данные отсутствуют	данные отсутствуют
1267	746658.27	1288120.38	данные отсутствуют	данные отсутствуют
1268	746650.89	1288144.2	данные отсутствуют	данные отсутствуют
1269	746644.89	1288160.49	данные отсутствуют	данные отсутствуют
2068	748190.64	1285658.82	данные отсутствуют	данные отсутствуют
2071	748432.02	1285368.85	данные отсутствуют	данные отсутствуют
2072	748755.78	1285033.09	данные отсутствуют	данные отсутствуют
2073	748789.48	1284979.85	данные отсутствуют	данные отсутствуют
2074	748764.41	1284960.06	данные отсутствуют	данные отсутствуют
2075	749091.77	1284753.87	данные отсутствуют	данные отсутствуют
2076	749091.93	1284754.19	данные отсутствуют	данные отсутствуют
2997	748894.38	1286246.81	данные отсутствуют	данные отсутствуют
2997	748894.38	1286246.81	данные отсутствуют	данные отсутствуют
3063	746806.93	1289241.13	данные отсутствуют	данные отсутствуют
3064	746738.62	1289234.3	данные отсутствуют	данные отсутствуют
3065	746679.86	1289230.2	данные отсутствуют	данные отсутствуют
3066	746645.7	1289226.1	данные отсутствуют	данные отсутствуют
Государственный регистратор			ФГИС ЕГРН	
полное наименование должности			подпись	
			инициалы, фамилия	

М.П.

Раздел 4.2

Выписка из Единого государственного реестра недвижимости об объекте недвижимости  
Сведения о частях земельного участка

Земельный участок				
(вид объекта недвижимости)				
Лист № ____ Раздела <b>4.2</b>		Всего листов раздела <b>4.2</b> : ____		Всего разделов: ____
30.09.2021 № 99/2021/420694959				
Кадастровый номер:			02:22:000000:284(единое землепользование)	
Номер точки	Координаты, м		Описание закрепления на местности	Средняя квадратическая погрешность определения координат характерных точек границы части земельного участка, м
	X	Y		
1	2	3	4	5
3067	746647.07	1289205.61	данные отсутствуют	данные отсутствуют
3068	746673.03	1289187.84	данные отсутствуют	данные отсутствуют
3069	746689.43	1289167.35	данные отсутствуют	данные отсутствуют
3070	746711.29	1289163.25	данные отсутствуют	данные отсутствуют
3071	746770.04	1289163.25	данные отсутствуют	данные отсутствуют
3072	746852.02	1289163.25	данные отсутствуют	данные отсутствуют
3073	746903.94	1289163.25	данные отсутствуют	данные отсутствуют
3085	741075.31	1292431.21	данные отсутствуют	данные отсутствуют
3086	740786.6	1292869.43	данные отсутствуют	данные отсутствуют
3087	740748.08	1292927.9	данные отсутствуют	данные отсутствуют
3088	740722.99	1292965.99	данные отсутствуют	данные отсутствуют
3089	740605.69	1293144.04	данные отсутствуют	данные отсутствуют
3090	740586.36	1293218.57	данные отсутствуют	данные отсутствуют
3091	740556.04	1293335.51	данные отсутствуют	данные отсутствуют
3092	740546.28	1293373.15	данные отсутствуют	данные отсутствуют
3093	740474.32	1293477.83	данные отсутствуют	данные отсутствуют
3094	740472.59	1293480.35	данные отсутствуют	данные отсутствуют
Государственный регистратор			ФГИС ЕГРН	
полное наименование должности			подпись	
			инициалы, фамилия	

М.П.

Земельный участок				
(вид объекта недвижимости)				
Лист № ____ Раздела <b>4.2</b>		Всего листов раздела <b>4.2</b> : ____		Всего разделов: ____
30.09.2021 № 99/2021/420694959				
Кадастровый номер:			02:22:000000:284(единое землепользование)	
Номер точки	Координаты, м		Описание закрепления на местности	Средняя квадратическая погрешность определения координат характерных точек границы части земельного участка, м
	X	Y		
1	2	3	4	5
3095	740452.94	1293508.93	данные отсутствуют	данные отсутствуют
3096	740443.82	1293549.99	данные отсутствуют	данные отсутствуют
3097	740457.78	1293550.34	данные отсутствуют	данные отсутствуют
3098	740570.09	1293553.13	данные отсутствуют	данные отсутствуют
3099	740597.37	1293552.47	данные отсутствуют	данные отсутствуют
3100	740597.42	1293552.48	данные отсутствуют	данные отсутствуют
3101	740597.45	1293552.52	данные отсутствуют	данные отсутствуют
3102	740597.46	1293552.53	данные отсутствуют	данные отсутствуют
3160	740976.9	1292670.36	данные отсутствуют	данные отсутствуют
3160	740976.9	1292670.36	данные отсутствуют	данные отсутствуют
3161	740988.61	1292677.9	данные отсутствуют	данные отсутствуют
3162	740980.81	1292689.91	данные отсутствуют	данные отсутствуют
3163	740969.11	1292682.37	данные отсутствуют	данные отсутствуют
3233	742626.69	1290888.12	данные отсутствуют	данные отсутствуют
3234	742924.07	1290611.84	данные отсутствуют	данные отсутствуют
3235	743152.91	1290487.75	данные отсутствуют	данные отсутствуют
3236	743791.1	1290152.5	данные отсутствуют	данные отсутствуют
Государственный регистратор			ФГИС ЕГРН	
полное наименование должности			подпись	
			инициалы, фамилия	

М.П.

Земельный участок				
(вид объекта недвижимости)				
Лист № ____ Раздела <b>4.2</b>		Всего листов раздела <b>4.2</b> : ____		Всего разделов: ____
30.09.2021 № 99/2021/420694959				
Кадастровый номер:			02:22:000000:284(единое землепользование)	
Номер точки	Координаты, м		Описание закрепления на местности	Средняя квадратическая погрешность определения координат характерных точек границы части земельного участка, м
	X	Y		
1	2	3	4	5
3237	744085.95	1290075.75	данные отсутствуют	данные отсутствуют
3238	744975.21	1289953.01	данные отсутствуют	данные отсутствуют
3239	745030.67	1289993.34	данные отсутствуют	данные отсутствуют
3240	745455.85	1289914.35	данные отсутствуют	данные отсутствуют
3241	745838.84	1289766.22	данные отсутствуют	данные отсутствуют
3242	745910.57	1289729.07	данные отсутствуют	данные отсутствуют
3243	746097.42	1289593.06	данные отсутствуют	данные отсутствуют
3244	746147.3	1289683.24	данные отсутствуют	данные отсутствуют
3245	746093.58	1289729.29	данные отсутствуют	данные отсутствуют
3252	746302.51	1289413.99	данные отсутствуют	данные отсутствуют
3254	745906.73	1289613.8	данные отсутствуют	данные отсутствуют
3255	745783.77	1289695.77	данные отсутствуют	данные отсутствуют
3257	745405.43	1289796.72	данные отсутствуют	данные отсутствуют
3260	745010.5	1289919.4	данные отсутствуют	данные отсутствуют
3261	744958.41	1289921.08	данные отсутствуют	данные отсутствуют
3262	744872.7	1289904.27	данные отсутствуют	данные отсутствуют
3263	744555.07	1289926.12	данные отсутствуют	данные отсутствуют
Государственный регистратор			ФГИС ЕГРН	
полное наименование должности			подпись	
			инициалы, фамилия	

М.П.

Земельный участок				
(вид объекта недвижимости)				
Лист № ____ Раздела <b>4.2</b>		Всего листов раздела <b>4.2</b> : ____		Всего разделов: ____
30.09.2021 № 99/2021/420694959				
Кадастровый номер:			02:22:000000:284(единое землепользование)	
Номер точки	Координаты, м		Описание закрепления на местности	Средняя квадратическая погрешность определения координат характерных точек границы части земельного участка, м
	X	Y		
1	2	3	4	5
3264	744392.06	1289936.2	данные отсутствуют	данные отсутствуют
3269	743221.58	1290386.77	данные отсутствуют	данные отсутствуют
3272	742577.01	1290836.47	данные отсутствуют	данные отсутствуют
3273	742511.93	1290891.95	данные отсутствуют	данные отсутствуют
3274	742570.61	1290965.56	данные отсутствуют	данные отсутствуют
3358	741509.04	1292109.6	данные отсутствуют	данные отсутствуют
3360	741394.83	1292203.62	данные отсутствуют	данные отсутствуют
3361	741407.67	1292158.68	данные отсутствуют	данные отсутствуют
3362	741403.39	1292145.84	данные отсутствуют	данные отсутствуют
3363	741403.39	1292137.28	данные отсутствуют	данные отсутствуют
3364	741433.35	1292113.74	данные отсутствуют	данные отсутствуют
3365	741465.45	1292094.48	данные отсутствуют	данные отсутствуют
3366	741514.67	1292045.26	данные отсутствуют	данные отсутствуют
3367	741538.21	1292032.42	данные отсутствуют	данные отсутствуют
3368	741555.33	1292017.44	данные отсутствуют	данные отсутствуют
3369	741587.43	1291989.62	данные отсутствуют	данные отсутствуют
3370	741634.51	1291968.22	данные отсутствуют	данные отсутствуют
Государственный регистратор			ФГИС ЕГРН	
полное наименование должности			подпись	
			инициалы, фамилия	

М.П.

Раздел 4.2

Выписка из Единого государственного реестра недвижимости об объекте недвижимости  
Сведения о частях земельного участка

Земельный участок				
(вид объекта недвижимости)				
Лист № ____ Раздела <b>4.2</b>		Всего листов раздела <b>4.2</b> : ____		Всего разделов: ____
30.09.2021 № 99/2021/420694959				
Кадастровый номер:			02:22:000000:284(единое землепользование)	
Номер точки	Координаты, м		Описание закрепления на местности	Средняя квадратическая погрешность определения координат характерных точек границы части земельного участка, м
	X	Y		
1	2	3	4	5
3407	744773.59	1290086.14	данные отсутствуют	данные отсутствуют
3408	744804.29	1290076.55	данные отсутствуют	данные отсутствуют
3409	744815.8	1290084.22	данные отсутствуют	данные отсутствуют
3409	744815.8	1290084.22	данные отсутствуют	данные отсутствуют
3507	742899.13	1290792.19	данные отсутствуют	данные отсутствуют
3508	742868.43	1290803.7	данные отсутствуют	данные отсутствуют
3509	742843.49	1290817.13	данные отсутствуют	данные отсутствуют
3510	742820.46	1290822.88	данные отсутствуют	данные отсутствуют
3511	742753.31	1290845.91	данные отсутствуют	данные отсутствуют
3512	742697.67	1290880.44	данные отсутствуют	данные отсутствуют
3513	742653.55	1290891.95	данные отсутствуют	данные отсутствуют
3514	742977.79	1290613.76	данные отсутствуют	данные отсутствуют
3515	743114.01	1290567.71	данные отсутствуют	данные отсутствуют
3516	743240.64	1290492.88	данные отсутствуют	данные отсутствуют
3517	743426.74	1290402.71	данные отсутствуют	данные отсутствуют
3518	743555.28	1290335.56	данные отсутствуют	данные отсутствуют
3519	743726.04	1290264.57	данные отсутствуют	данные отсутствуют
Государственный регистратор			ФГИС ЕГРН	
полное наименование должности			подпись	
			инициалы, фамилия	

М.П.

Земельный участок				
(вид объекта недвижимости)				
Лист № ____ Раздела <b>4.2</b>		Всего листов раздела <b>4.2</b> : ____		Всего разделов: ____
30.09.2021 № 99/2021/420694959				
Кадастровый номер:			02:22:000000:284(единое землепользование)	
Номер точки	Координаты, м		Описание закрепления на местности	Средняя квадратическая погрешность определения координат характерных точек границы части земельного участка, м
	X	Y		
1	2	3	4	5
3520	743823.89	1290235.79	данные отсутствуют	данные отсутствуют
3527	744669.99	1290103.41	данные отсутствуют	данные отсутствуют
4877	748763.07	1285104.89	данные отсутствуют	данные отсутствуют
4878	748754.38	1285111.71	данные отсутствуют	данные отсутствуют
4879	748745.84	1285119.57	данные отсутствуют	данные отсутствуют
4880	748737.98	1285127.77	данные отсутствуют	данные отсутствуют
4881	748732.69	1285135.62	данные отсутствуют	данные отсутствуют
4882	748727.74	1285147.92	данные отсутствуют	данные отсутствуют
4883	748727.64	1285154.64	данные отсутствуют	данные отсутствуют
4884	748342.76	1285790.83	данные отсутствуют	данные отсутствуют
4885	748341.72	1285790.83	данные отсутствуют	данные отсутствуют
4886	748332.49	1285793.91	данные отсутствуют	данные отсутствуют
4887	748322.93	1285799.37	данные отсутствуют	данные отсутствуют
4888	748316.78	1285810.3	данные отсутствуют	данные отсутствуют
4889	748311.31	1285822.94	данные отсутствуют	данные отсутствуют
4890	748311.26	1285823.87	данные отсутствуют	данные отсутствуют
4891	747371.44	1287547.25	данные отсутствуют	данные отсутствуют
Государственный регистратор			ФГИС ЕГРН	
полное наименование должности			подпись	
			инициалы, фамилия	

М.П.

Раздел 4.2

Выписка из Единого государственного реестра недвижимости об объекте недвижимости  
Сведения о частях земельного участка

Земельный участок				
(вид объекта недвижимости)				
Лист № ____ Раздела <b>4.2</b>		Всего листов раздела <b>4.2</b> : ____		Всего разделов: ____
30.09.2021 № 99/2021/420694959				
Кадастровый номер:			02:22:000000:284(единое землепользование)	
Номер точки	Координаты, м		Описание закрепления на местности	Средняя квадратическая погрешность определения координат характерных точек границы части земельного участка, м
	X	Y		
1	2	3	4	5
4892	747360.95	1287558.66	данные отсутствуют	данные отсутствуют
4893	747358.64	1287565.47	данные отсутствуют	данные отсутствуют
4894	746625.74	1288147.22	данные отсутствуют	данные отсутствуют
4895	746627.5	1288144.62	данные отсутствуют	данные отсутствуют
4896	746652.08	1288110.79	данные отсутствуют	данные отсутствуют
4897	746683.15	1288082.82	данные отсутствуют	данные отсутствуют
4898	746719.36	1288061.91	данные отсутствуют	данные отсутствуют
4899	746735.76	1288053.37	данные отсутствуют	данные отсутствуют
4900	746744.64	1288050.49	данные отсутствуют	данные отсутствуют
4901	746757.3	1288035.97	данные отсутствуют	данные отсутствуют
4902	746788.37	1288008	данные отсутствуют	данные отсутствуют
4903	746824.58	1287987.09	данные отсутствуют	данные отсутствуют
4904	746829.09	1287984.69	данные отсутствуют	данные отсутствуют
4905	746832.28	1287980.29	данные отсутствуют	данные отсутствуют
4906	746854.49	1287950.91	данные отсутствуют	данные отсутствуют
4907	746868.15	1287932.13	данные отсутствуют	данные отсутствуют
4908	746884.71	1287914.6	данные отсутствуют	данные отсутствуют
Государственный регистратор			ФГИС ЕГРН	
полное наименование должности			подпись	
			инициалы, фамилия	

М.П.

Земельный участок				
(вид объекта недвижимости)				
Лист № ____ Раздела <b>4.2</b>		Всего листов раздела <b>4.2</b> : ____		Всего разделов: ____
30.09.2021 № 99/2021/420694959				
Кадастровый номер:			02:22:000000:284(единое землепользование)	
Номер точки	Координаты, м		Описание закрепления на местности	Средняя квадратическая погрешность определения координат характерных точек границы части земельного участка, м
	X	Y		
1	2	3	4	5
4909	746889.52	1287903.78	данные отсутствуют	данные отсутствуют
4910	746914.1	1287869.95	данные отсутствуют	данные отсутствуют
4911	746922.3	1287860.05	данные отсутствуют	данные отсутствуют
4912	746953.37	1287832.08	данные отсутствуют	данные отсутствуют
4913	746974.24	1287820.03	данные отсутствуют	данные отсутствуют
4914	746996.07	1287804.75	данные отсутствуют	данные отсутствуют
4915	747021.35	1287786.3	данные отсутствуют	данные отсутствуют
4916	747030.7	1287780.24	данные отсутствуют	данные отсутствуют
4917	747048.2	1287746.98	данные отсутствуют	данные отсутствуют
4918	747072.78	1287713.15	данные отсутствуют	данные отсутствуют
4919	747099.42	1287680.36	данные отсутствуют	данные отсутствуют
4920	747123.17	1287652.18	данные отсутствуют	данные отсутствуют
4921	747125.74	1287648.6	данные отсутствуют	данные отсутствуют
4922	747157.57	1287602.89	данные отсутствуют	данные отсутствуют
4923	747156.25	1287596.65	данные отсутствуют	данные отсутствуют
4924	747156.25	1287554.83	данные отсутствуют	данные отсутствуют
4925	747164.94	1287513.94	данные отсутствуют	данные отсутствуют
Государственный регистратор			ФГИС ЕГРН	
полное наименование должности			подпись	
			инициалы, фамилия	

М.П.

Раздел 4.2

Выписка из Единого государственного реестра недвижимости об объекте недвижимости  
Сведения о частях земельного участка

Земельный участок				
(вид объекта недвижимости)				
Лист № ____ Раздела <b>4.2</b>		Всего листов раздела <b>4.2</b> : ____		Всего разделов: ____
30.09.2021 № 99/2021/420694959				
Кадастровый номер:			02:22:000000:284(единое землепользование)	
Номер точки	Координаты, м		Описание закрепления на местности	Средняя квадратическая погрешность определения координат характерных точек границы части земельного участка, м
	X	Y		
1	2	3	4	5
4926	747170.74	1287496.86	данные отсутствуют	данные отсутствуют
4927	747187.74	1287458.66	данные отсутствуют	данные отсутствуют
4928	747212.32	1287424.83	данные отсутствуют	данные отсутствуют
4929	747227.7	1287408.1	данные отсутствуют	данные отсутствуют
4930	747258.77	1287380.13	данные отсутствуют	данные отсутствуют
4931	747281.99	1287363.39	данные отсутствуют	данные отсутствуют
4932	747318.2	1287342.48	данные отсутствуют	данные отсутствуют
4933	747342.8	1287330.86	данные отсутствуют	данные отсутствуют
4934	747356.09	1287325.81	данные отсутствуют	данные отсутствуют
4935	747356.24	1287325.38	данные отсутствуют	данные отсутствуют
4936	747368.54	1287297.36	данные отсутствуют	данные отсутствуют
4937	747385.54	1287259.16	данные отсутствуют	данные отсутствуют
4938	747397.83	1287237.98	данные отсутствуют	данные отсутствуют
4939	747421.22	1287205.8	данные отсутствуют	данные отсутствуют
4940	747422.17	1287203.42	данные отсутствуют	данные отсутствуют
4941	747439.17	1287165.22	данные отсутствуют	данные отсутствуют
4942	747446.89	1287148.39	данные отсутствуют	данные отсутствуют
Государственный регистратор			ФГИС ЕГРН	
полное наименование должности			подпись	
			инициалы, фамилия	

М.П.



Земельный участок				
(вид объекта недвижимости)				
Лист № ____ Раздела <b>4.2</b>		Всего листов раздела <b>4.2</b> : ____		Всего разделов: ____
30.09.2021 № 99/2021/420694959				
Кадастровый номер:			02:22:000000:284(единое землепользование)	
Номер точки	Координаты, м		Описание закрепления на местности	Средняя квадратическая погрешность определения координат характерных точек границы части земельного участка, м
	X	Y		
1	2	3	4	5
4943	747453.94	1287125.19	данные отсутствуют	данные отсутствуют
4944	747470.94	1287086.99	данные отсутствуют	данные отсутствуют
4945	747484.94	1287056.93	данные отсутствуют	данные отсутствуют
4946	747502.71	1287017.3	данные отсутствуют	данные отсутствуют
4947	747517.13	1286987.2	данные отсутствуют	данные отсутствуют
4948	747519.87	1286981.03	данные отсутствуют	данные отсутствуют
4949	747536.87	1286942.83	данные отсутствуют	данные отсутствуют
4950	747554.29	1286911.06	данные отсутствуют	данные отсутствуют
4951	747572.7	1286880.61	данные отсутствуют	данные отсутствуют
4952	747586.06	1286850.6	данные отсутствуют	данные отсутствуют
4953	747605.19	1286816.44	данные отсутствуют	данные отсутствуют
4954	747616.12	1286797.31	данные отсутствуют	данные отсутствуют
4955	747628.76	1286778.52	данные отсутствуют	данные отсутствуют
4956	747653.53	1286724.54	данные отсутствуют	данные отсутствуют
4957	747662.07	1286709.17	данные отсутствуют	данные отсутствуют
4958	747686.65	1286675.34	данные отсутствуют	данные отсутствуют
4959	747717.72	1286647.37	данные отсутствуют	данные отсутствуют
Государственный регистратор			ФГИС ЕГРН	
полное наименование должности			подпись	
			инициалы, фамилия	

М.П.

Раздел 4.2

Выписка из Единого государственного реестра недвижимости об объекте недвижимости  
Сведения о частях земельного участка

Земельный участок				
(вид объекта недвижимости)				
Лист № ____ Раздела <b>4.2</b>		Всего листов раздела <b>4.2</b> : ____		Всего разделов: ____
30.09.2021 № 99/2021/420694959				
Кадастровый номер:			02:22:000000:284(единое землепользование)	
Номер точки	Координаты, м		Описание закрепления на местности	Средняя квадратическая погрешность определения координат характерных точек границы части земельного участка, м
	X	Y		
1	2	3	4	5
4960	747727.28	1286638.83	данные отсутствуют	данные отсутствуют
4961	747752.01	1286624.55	данные отсутствуют	данные отсутствуют
4962	747756.69	1286616.94	данные отсутствуют	данные отсутствуют
4963	747781.27	1286583.11	данные отсутствуют	данные отсутствуют
4964	747798.36	1286564.32	данные отсутствуют	данные отсутствуют
4965	747800.8	1286561.25	данные отсутствуют	данные отсутствуют
4966	747822.28	1286529.14	данные отсутствуют	данные отсутствуют
4967	747855.08	1286478.24	данные отсутствуют	данные отсутствуют
4968	747877.62	1286442.03	данные отсутствуют	данные отсутствуют
4969	747904.84	1286400.88	данные отсутствуют	данные отсутствуют
4970	747916.14	1286375.36	данные отсутствуют	данные отсутствуют
4971	747920.43	1286365.43	данные отсутствуют	данные отсутствуют
4972	747920.43	1286336.99	данные отсутствуют	данные отсутствуют
4973	747929.12	1286296.1	данные отсутствуют	данные отсутствуют
4974	747934.24	1286276.97	данные отсутствуют	данные отсутствуют
4975	747951.24	1286238.77	данные отсутствуют	данные отсутствуют
4976	747975.82	1286204.94	данные отсутствуют	данные отсутствуют
Государственный регистратор			ФГИС ЕГРН	
полное наименование должности			подпись	
			инициалы, фамилия	

М.П.

Земельный участок				
(вид объекта недвижимости)				
Лист № ____ Раздела <b>4.2</b>		Всего листов раздела <b>4.2</b> : ____		Всего разделов: ____
30.09.2021 № 99/2021/420694959				
Кадастровый номер:			02:22:000000:284(единое землепользование)	
Номер точки	Координаты, м		Описание закрепления на местности	Средняя квадратическая погрешность определения координат характерных точек границы части земельного участка, м
	X	Y		
1	2	3	4	5
4977	748003.04	1286180.43	данные отсутствуют	данные отсутствуют
4978	748017.5	1286160.53	данные отсутствуют	данные отсутствуют
4979	748024.68	1286154.07	данные отсутствуют	данные отсутствуют
4980	748037.67	1286127.41	данные отсутствуют	данные отсутствуют
4981	748057.48	1286094.96	данные отсутствуют	данные отсутствуют
4982	748074.56	1286063.19	данные отсутствуют	данные отсутствуют
4983	748091.3	1286031.76	данные отсутствуют	данные отсутствуют
4984	748106.67	1286001.35	данные отсутствуют	данные отсутствуют
4985	748107.84	1285998.81	данные отсутствуют	данные отсутствуют
4986	748116.32	1285973.97	данные отсутствуют	данные отсутствуют
4987	748119.37	1285966.03	данные отсутствуют	данные отсутствуют
4988	748119.24	1285963.07	данные отсутствуют	данные отсутствуют
4989	748118.56	1285944.29	данные отсутствуют	данные отсутствуют
4990	748117.2	1285923.11	данные отсутствуют	данные отсутствуют
4991	748116.17	1285898.85	данные отсутствуют	данные отсутствуют
4992	748116.17	1285886.59	данные отсутствуют	данные отсутствуют
4993	748112.75	1285870.5	данные отсутствуют	данные отсутствуют
Государственный регистратор			ФГИС ЕГРН	
полное наименование должности			подпись	
			инициалы, фамилия	

М.П.

Раздел 4.2

Выписка из Единого государственного реестра недвижимости об объекте недвижимости  
Сведения о частях земельного участка

Земельный участок				
(вид объекта недвижимости)				
Лист № ____ Раздела <b>4.2</b>		Всего листов раздела <b>4.2</b> : ____		Всего разделов: ____
30.09.2021 № 99/2021/420694959				
Кадастровый номер:			02:22:000000:284(единое землепользование)	
Номер точки	Координаты, м		Описание закрепления на местности	Средняя квадратическая погрешность определения координат характерных точек границы части земельного участка, м
	X	Y		
1	2	3	4	5
4994	748111.73	1285857.18	данные отсутствуют	данные отсутствуют
4995	748111.73	1285815.36	данные отсутствуют	данные отсутствуют
4996	748112.41	1285802.03	данные отсутствуют	данные отсутствуют
4997	748121.1	1285761.14	данные отсутствуют	данные отсутствуют
4998	748126.57	1285748.5	данные отсутствуют	данные отсутствуют
4999	748143.57	1285710.3	данные отсутствуют	данные отсутствуют
5000	748149.72	1285699.37	данные отсутствуют	данные отсутствуют
5001	748174.3	1285665.54	данные отсутствуют	данные отсутствуют
5002	748185.81	1285655.18	данные отсутствуют	данные отсутствуют
5003	748214.17	1285632.49	данные отсутствуют	данные отсутствуют
5004	748241.58	1285616.66	данные отсутствуют	данные отсутствуют
5005	748248.59	1285612.66	данные отсутствуют	данные отсутствуют
5006	748270.97	1285581.85	данные отсутствуют	данные отсутствуют
5007	748290.24	1285564.5	данные отсутствуют	данные отсутствуют
5008	748295.59	1285552.48	данные отсутствуют	данные отсутствуют
5009	748311.18	1285531.03	данные отсутствуют	данные отсутствуют
5010	748312.92	1285526.8	данные отсутствуют	данные отсутствуют
Государственный регистратор			ФГИС ЕГРН	
полное наименование должности			подпись	
			инициалы, фамилия	

М.П.

Земельный участок				
(вид объекта недвижимости)				
Лист № ____ Раздела <b>4.2</b>		Всего листов раздела <b>4.2:</b> ____		Всего разделов: ____
30.09.2021 № 99/2021/420694959				
Кадастровый номер:			02:22:000000:284(единое землепользование)	
Номер точки	Координаты, м		Описание закрепления на местности	Средняя квадратическая погрешность определения координат характерных точек границы части земельного участка, м
	X	Y		
1	2	3	4	5
5011	748329.92	1285488.6	данные отсутствуют	данные отсутствуют
5012	748353.32	1285456.41	данные отсутствуют	данные отсутствуют
5013	747470.21	1288197.78	данные отсутствуют	данные отсутствуют
5013	747470.21	1288197.78	данные отсутствуют	данные отсутствуют
5014	747471.19	1288192.74	данные отсутствуют	данные отсутствуют
5015	747508.43	1288143.13	данные отсутствуют	данные отсутствуют
5016	747512.62	1288140.7	данные отсутствуют	данные отсутствуют
5017	747523.2	1288129.9	данные отсутствуют	данные отсутствуют
5018	747531.47	1288120.02	данные отсутствуют	данные отсутствуют
5019	747537.93	1288113.94	данные отсутствуют	данные отсутствуют
5020	748875.9	1286282.57	данные отсутствуют	данные отсутствуют
5021	748876.91	1286277.84	данные отсутствуют	данные отсутствуют
5022	748881.27	1286264.51	данные отсутствуют	данные отсутствуют
5023	748889.09	1286249.35	данные отсутствуют	данные отсутствуют
5024	748891.11	1286244.98	данные отсутствуют	данные отсутствуют
5025	746898.73	1289170.46	данные отсутствуют	данные отсутствуют
5025	746898.73	1289170.46	данные отсутствуют	данные отсутствуют
Государственный регистратор			ФГИС ЕГРН	
полное наименование должности			подпись	
			инициалы, фамилия	

М.П.

Земельный участок				
(вид объекта недвижимости)				
Лист № ____ Раздела <b>4.2</b>		Всего листов раздела <b>4.2:</b> ____		Всего разделов: ____
30.09.2021 № 99/2021/420694959				
Кадастровый номер:			02:22:000000:284(единое землепользование)	
Номер точки	Координаты, м		Описание закрепления на местности	Средняя квадратическая погрешность определения координат характерных точек границы части земельного участка, м
	X	Y		
1	2	3	4	5
5026	746864.37	1289203.09	данные отсутствуют	данные отсутствуют
5027	746838.17	1289229.29	данные отсутствуют	данные отсутствуют
5028	746823.66	1289242.35	данные отсутствуют	данные отсутствуют
5029	746905.42	1289163	данные отсутствуют	данные отсутствуют
5030	744814.86	1290095.44	данные отсутствуют	данные отсутствуют
5031	744810.71	1290095.44	данные отсутствуют	данные отсутствуют
5032	744734.11	1290109.45	данные отсутствуют	данные отсутствуют
5033	744701.02	1290113.59	данные отсутствуют	данные отсутствуют
5034	744659.44	1290117.96	данные отсутствуют	данные отсутствуют
5035	744617.86	1290113.59	данные отсутствуют	данные отсутствуют
5036	744610.06	1290112.49	данные отсутствуют	данные отсутствуют
5037	746337.51	1289372.74	данные отсутствуют	данные отсутствуют
5037	746337.51	1289372.74	данные отсутствуют	данные отсутствуют
5038	746407.39	1289572.39	данные отсутствуют	данные отсутствуют
5039	746398.68	1289577.18	данные отсутствуют	данные отсутствуют
5040	746371.84	1289594.62	данные отсутствуют	данные отсутствуют
5041	746343.49	1289613.53	данные отсутствуют	данные отсутствуют
Государственный регистратор			ФГИС ЕГРН	
полное наименование должности			подпись	
			инициалы, фамилия	

М.П.

Земельный участок				
(вид объекта недвижимости)				
Лист № ____ Раздела <b>4.2</b>		Всего листов раздела <b>4.2</b> : ____		Всего разделов: ____
30.09.2021 № 99/2021/420694959				
Кадастровый номер:			02:22:000000:284(единое землепользование)	
Номер точки	Координаты, м		Описание закрепления на местности	Средняя квадратическая погрешность определения координат характерных точек границы части земельного участка, м
	X	Y		
1	2	3	4	5
5042	746315.99	1289638.29	данные отсутствуют	данные отсутствуют
5043	746288.88	1289661.27	данные отсутствуют	данные отсутствуют
5044	746265.66	1289679.19	данные отсутствуют	данные отсутствуют
5045	746240.85	1289696.2	данные отсутствуют	данные отсутствуют
5046	746219.24	1289709.07	данные отсутствуют	данные отсутствуют
5047	746209.5	1289715.74	данные отсутствуют	данные отсутствуют
5048	746198.83	1289726.14	данные отсутствуют	данные отсутствуют
5049	746167.76	1289754.11	данные отсутствуют	данные отсутствуют
5050	746147.32	1289768.38	данные отсутствуют	данные отсутствуют
5051	743852.33	1290227.33	данные отсутствуют	данные отсутствуют
5052	743813.39	1290245.33	данные отсутствуют	данные отсутствуют
5053	743785.24	1290262.69	данные отсутствуют	данные отсутствуют
5054	743725.03	1290299	данные отсутствуют	данные отсутствуют
5055	743461.9	1290452.05	данные отсутствуют	данные отсутствуют
5056	743425.69	1290472.96	данные отсутствуют	данные отсутствуют
5057	743328.7	1290524.44	данные отсутствуют	данные отсутствуют
5058	743244.55	1290569.93	данные отсутствуют	данные отсутствуют
Государственный регистратор			ФГИС ЕГРН	
полное наименование должности			подпись	
			инициалы, фамилия	

М.П.

Раздел 4.2

Выписка из Единого государственного реестра недвижимости об объекте недвижимости  
Сведения о частях земельного участка

Земельный участок				
(вид объекта недвижимости)				
Лист № ____ Раздела <b>4.2</b>		Всего листов раздела <b>4.2</b> : ____		Всего разделов: ____
30.09.2021 № 99/2021/420694959				
Кадастровый номер:			02:22:000000:284(единое землепользование)	
Номер точки	Координаты, м		Описание закрепления на местности	Средняя квадратическая погрешность определения координат характерных точек границы части земельного участка, м
	X	Y		
1	2	3	4	5
5059	743165.44	1290618.44	данные отсутствуют	данные отсутствуют
5060	743082.7	1290667.16	данные отсутствуют	данные отсутствуют
5061	743002.73	1290717.72	данные отсутствуют	данные отсутствуют
5062	742964.12	1290748.05	данные отсутствуют	данные отсутствуют
5063	742925.78	1290779.75	данные отсутствуют	данные отсутствуют
5064	742646.12	1290740.22	данные отсутствуют	данные отсутствуют
5065	742670.3	1290722.3	данные отсутствуют	данные отсутствуют
5066	742704.77	1290698.86	данные отсутствуют	данные отсутствуют
5067	742777.62	1290643.25	данные отсутствуют	данные отсутствуют
5068	742846.56	1290586.25	данные отсутствуют	данные отсутствуют
5069	742885.17	1290555.92	данные отсутствуют	данные отсутствуют
5070	742965.14	1290505.36	данные отсутствуют	данные отсутствуют
5071	743038.55	1290462.13	данные отсутствуют	данные отсутствуют
5072	743306.07	1290310.57	данные отсутствуют	данные отсутствуют
5073	743344.34	1290290.25	данные отсутствуют	данные отсутствуют
5074	743607.47	1290137.2	данные отсутствуют	данные отсутствуют
5075	743667.68	1290100.89	данные отсутствуют	данные отсутствуют
Государственный регистратор			ФГИС ЕГРН	
полное наименование должности			подпись	
			инициалы, фамилия	

М.П.

Земельный участок				
(вид объекта недвижимости)				
Лист № ____ Раздела <b>4.2</b>		Всего листов раздела <b>4.2</b> : ____		Всего разделов: ____
30.09.2021 № 99/2021/420694959				
Кадастровый номер:			02:22:000000:284(единое землепользование)	
Номер точки	Координаты, м		Описание закрепления на местности	Средняя квадратическая погрешность определения координат характерных точек границы части земельного участка, м
	X	Y		
1	2	3	4	5
5076	743722.84	1290066.88	данные отсутствуют	данные отсутствуют
5077	743774.54	1290042.98	данные отсутствуют	данные отсутствуют
5078	743835.44	1290008.04	данные отсутствуют	данные отсутствуют
5079	743877.04	1289982.31	данные отсутствуют	данные отсутствуют
5080	743920.25	1289962.54	данные отсутствуют	данные отсутствуют
5081	743965.29	1289948.75	данные отсутствуют	данные отсутствуют
5082	744012.86	1289935.19	данные отсутствуют	данные отсутствуют
5083	744045.03	1289924.62	данные отсутствуют	данные отсутствуют
5084	744064.34	1289920.49	данные отсутствуют	данные отсутствуют
5085	744082.84	1289913.59	данные отсутствуют	данные отсутствуют
5086	744109.04	1289909.91	данные отсутствуют	данные отсутствуют
5087	744132.94	1289910.83	данные отсутствуют	данные отсутствуют
5088	744151.32	1289916.35	данные отсутствуют	данные отсутствуют
5089	744169.48	1289919.57	данные отсутствуют	данные отсутствуют
5090	744190.16	1289918.65	данные отсутствуют	данные отсутствуют
5091	744210.84	1289915.2	данные отсутствуют	данные отсутствуют
5092	744221.64	1289916.81	данные отсутствуют	данные отсутствуют
Государственный регистратор			ФГИС ЕГРН	
полное наименование должности			подпись	
			инициалы, фамилия	

М.П.

Раздел 4.2

Выписка из Единого государственного реестра недвижимости об объекте недвижимости  
Сведения о частях земельного участка

Земельный участок				
(вид объекта недвижимости)				
Лист № ____ Раздела <b>4.2</b>		Всего листов раздела <b>4.2</b> : ____		Всего разделов: ____
30.09.2021 № 99/2021/420694959				
Кадастровый номер:			02:22:000000:284(единое землепользование)	
Номер точки	Координаты, м		Описание закрепления на местности	Средняя квадратическая погрешность определения координат характерных точек границы части земельного участка, м
	X	Y		
1	2	3	4	5
5093	744234.63	1289915.2	данные отсутствуют	данные отсутствуют
5094	744261.38	1289906.74	данные отсутствуют	данные отсутствуют
5095	745149.03	1289833.42	данные отсутствуют	данные отсутствуют
5096	745154.91	1289835	данные отсутствуют	данные отсутствуют
5097	745158.36	1289839.59	данные отсутствуют	данные отсутствуют
5098	745162.96	1289843.96	данные отсутствуют	данные отсутствуют
5099	745168.47	1289842.35	данные отсутствуют	данные отсутствуют
5100	745173.87	1289841.09	данные отсутствуют	данные отсутствуют
5101	745179.73	1289840.97	данные отсутствуют	данные отсутствуют
5102	745182.26	1289838.79	данные отсутствуют	данные отсутствуют
5103	745184.9	1289834.65	данные отсутствуют	данные отсутствуют
5104	745191.45	1289831.55	данные отсутствуют	данные отсутствуют
5105	745198.63	1289829.48	данные отсутствуют	данные отсутствуют
5106	745208.06	1289830.86	данные отсутствуют	данные отсутствуют
5107	745215.41	1289832.47	данные отсутствуют	данные отсутствуют
5108	745222.54	1289829.02	данные отсутствуют	данные отсутствуют
5109	745227.82	1289823.73	данные отсутствуют	данные отсутствуют
Государственный регистратор			ФГИС ЕГРН	
полное наименование должности			подпись	
			инициалы, фамилия	

М.П.

Земельный участок				
(вид объекта недвижимости)				
Лист № ____ Раздела <b>4.2</b>		Всего листов раздела <b>4.2</b> : ____		Всего разделов: ____
30.09.2021 № 99/2021/420694959				
Кадастровый номер:			02:22:000000:284(единое землепользование)	
Номер точки	Координаты, м		Описание закрепления на местности	Средняя квадратическая погрешность определения координат характерных точек границы части земельного участка, м
	X	Y		
1	2	3	4	5
5110	745238.97	1289817.3	данные отсутствуют	данные отсутствуют
5111	745256.2	1289812.24	данные отсутствуют	данные отсутствуют
5112	745279.41	1289807.19	данные отсутствуют	данные отсутствуют
5113	745311.82	1289797.08	данные отсутствуют	данные отсутствуют
5114	745316.63	1289795.64	данные отсутствуют	данные отсутствуют
5115	745486.91	1289783.14	данные отсутствуют	данные отсутствуют
5116	745488.54	1289785.59	данные отсутствуют	данные отсутствуют
5117	745497.05	1289783.75	данные отсутствуют	данные отсутствуют
5118	745523.93	1289813.85	данные отсутствуют	данные отсутствуют
5119	745528.3	1289813.62	данные отсутствуют	данные отсутствуют
5120	745530.81	1289807.95	данные отсутствуют	данные отсутствуют
5121	745528.11	1289797.82	данные отсутствуют	данные отсутствуют
5122	745524.22	1289783.26	данные отсутствуют	данные отсутствуют
5123	745522.6	1289777.19	данные отсутствуют	данные отсутствуют
5124	745584.18	1289766.92	данные отсутствуют	данные отсутствуют
5125	745591.04	1289773.41	данные отсутствуют	данные отсутствуют
5126	745596.55	1289778	данные отсутствуют	данные отсутствуют
Государственный регистратор			ФГИС ЕГРН	
полное наименование должности			подпись	
			инициалы, фамилия	

М.П.

Раздел 4.2

Выписка из Единого государственного реестра недвижимости об объекте недвижимости  
Сведения о частях земельного участка

Земельный участок				
(вид объекта недвижимости)				
Лист № ____ Раздела <b>4.2</b>		Всего листов раздела <b>4.2</b> : ____		Всего разделов: ____
30.09.2021 № 99/2021/420694959				
Кадастровый номер:			02:22:000000:284(единое землепользование)	
Номер точки	Координаты, м		Описание закрепления на местности	Средняя квадратическая погрешность определения координат характерных точек границы части земельного участка, м
	X	Y		
1	2	3	4	5
5127	745605.75	1289771.57	данные отсутствуют	данные отсутствуют
5128	745608.44	1289762.59	данные отсутствуют	данные отсутствуют
5129	745925.8	1289609.37	данные отсутствуют	данные отсутствуют
5130	745930.7	1289610.7	данные отсутствуют	данные отсутствуют
5131	745954.6	1289618.97	данные отсутствуют	данные отсутствуют
5132	745974.83	1289630	данные отсутствуют	данные отсутствуют
5133	745993.21	1289626.33	данные отсутствуют	данные отсутствуют
5134	746025.84	1289609.32	данные отсутствуют	данные отсутствуют
5135	746050.2	1289592.31	данные отсутствуют	данные отсутствуют
5136	746068.59	1289574.39	данные отсутствуют	данные отсутствуют
5137	746084.22	1289559.22	данные отсутствуют	данные отсутствуют
5138	746101.68	1289547.27	данные отсутствуют	данные отсутствуют
5139	746123.29	1289534.4	данные отсутствуют	данные отсутствуют
5140	746148.1	1289517.39	данные отсутствуют	данные отсутствуют
5141	746171.32	1289499.47	данные отсутствуют	данные отсутствуют
5142	746194.34	1289479.96	данные отсутствуют	данные отсутствуют
5143	746307.63	1289399.8	данные отсутствуют	данные отсутствуют
Государственный регистратор			ФГИС ЕГРН	
полное наименование должности			подпись	
			инициалы, фамилия	

М.П.

Земельный участок				
(вид объекта недвижимости)				
Лист № ____ Раздела <b>4.2</b>		Всего листов раздела <b>4.2</b> : ____		Всего разделов: ____
30.09.2021 № 99/2021/420694959				
Кадастровый номер:			02:22:000000:284(единое землепользование)	
Номер точки	Координаты, м		Описание закрепления на местности	Средняя квадратическая погрешность определения координат характерных точек границы части земельного участка, м
	X	Y		
1	2	3	4	5
5144	746327.82	1289388.7	данные отсутствуют	данные отсутствуют
5145	741628.96	1291977.62	данные отсутствуют	данные отсутствуют
5145	741628.96	1291977.62	данные отсутствуют	данные отсутствуют
5146	741580.47	1292027.26	данные отсутствуют	данные отсутствуют
5147	741546.1	1292060.37	данные отсутствуют	данные отсутствуют
5148	741536.1	1292074.78	данные отсутствуют	данные отсутствуют
5149	741512.53	1292107.21	данные отсутствуют	данные отсутствуют
5150	741482.62	1292144.83	данные отсутствуют	данные отсутствуют
5151	741469.47	1292157.33	данные отсутствуют	данные отсутствуют
5152	741438.4	1292185.3	данные отсутствуют	данные отсутствуют
5153	741402.19	1292206.21	данные отсутствуют	данные отсутствуют
5154	741397.87	1292207.91	данные отсутствуют	данные отсутствуют
5155	741640.39	1291963.71	данные отсутствуют	данные отсутствуют
5156	741184.27	1292456.04	данные отсутствуют	данные отсутствуют
5156	741184.27	1292456.04	данные отсутствуют	данные отсутствуют
5157	741176.24	1292465.05	данные отсутствуют	данные отсутствуют
5158	741142.89	1292516.02	данные отсутствуют	данные отсутствуют
Государственный регистратор			ФГИС ЕГРН	
полное наименование должности			подпись	
			инициалы, фамилия	

М.П.

Земельный участок				
(вид объекта недвижимости)				
Лист № ____ Раздела <b>4.2</b>		Всего листов раздела <b>4.2</b> : ____		Всего разделов: ____
30.09.2021 № 99/2021/420694959				
Кадастровый номер:			02:22:000000:284(единое землепользование)	
Номер точки	Координаты, м		Описание закрепления на местности	Средняя квадратическая погрешность определения координат характерных точек границы части земельного участка, м
	X	Y		
1	2	3	4	5
5159	741090.5	1292601.51	данные отсутствуют	данные отсутствуют
5160	741065.92	1292635.34	данные отсутствуют	данные отсутствуют
5161	741049.16	1292656.56	данные отсутствуют	данные отсутствуют
5162	741041.55	1292673.67	данные отсутствуют	данные отсутствуют
5163	741016.73	1292709.52	данные отсутствуют	данные отсутствуют
5164	740993.29	1292745.83	данные отсутствуют	данные отсутствуют
5165	740969.16	1292792.71	данные отсутствуют	данные отсутствуют
5166	740945.71	1292826.27	данные отсутствуют	данные отсутствуют
5167	740935.6	1292847.41	данные отсутствуют	данные отсутствуют
5168	740911.02	1292881.24	данные отсутствуют	данные отсутствуют
5169	740900.45	1292891.35	данные отсутствуют	данные отсутствуют
5170	740898.69	1292893.36	данные отсутствуют	данные отсутствуют
5171	740890.73	1292906.69	данные отсутствуют	данные отсутствуют
5172	740886.88	1292920.44	данные отсутствуют	данные отсутствуют
5173	740882.28	1292936.52	данные отсутствуют	данные отсутствуют
5174	740865.28	1292974.72	данные отсутствуют	данные отсутствуют
5175	740855.63	1292992.19	данные отсутствуют	данные отсутствуют
Государственный регистратор			ФГИС ЕГРН	
полное наименование должности			подпись	
			инициалы, фамилия	

М.П.

Земельный участок				
(вид объекта недвижимости)				
Лист № ____ Раздела <b>4.2</b>		Всего листов раздела <b>4.2</b> : ____		Всего разделов: ____
30.09.2021 № 99/2021/420694959				
Кадастровый номер:			02:22:000000:284(единое землепользование)	
Номер точки	Координаты, м		Описание закрепления на местности	Средняя квадратическая погрешность определения координат характерных точек границы части земельного участка, м
	X	Y		
1	2	3	4	5
5176	740845.61	1293005.98	данные отсутствуют	данные отсутствуют
5177	740844.25	1293012.36	данные отсутствуют	данные отсутствуют
5178	740839.19	1293026.84	данные отсутствуют	данные отсутствуют
5179	740822.19	1293065.04	данные отсутствуют	данные отсутствуют
5180	740815.76	1293077.22	данные отсутствуют	данные отсутствуют
5181	740802.89	1293095.61	данные отсутствуют	данные отсутствуют
5182	740789.54	1293113.98	данные отсутствуют	данные отсутствуют
5183	740786.57	1293120.66	данные отсутствуют	данные отсутствуют
5184	740781.78	1293127.73	данные отсутствуют	данные отсутствуют
5185	740781.58	1293132.57	данные отсутствуют	данные отсутствуют
5186	740772.89	1293173.46	данные отсутствуют	данные отсутствуют
5187	740766.22	1293193	данные отсутствуют	данные отсутствуют
5188	740749.22	1293231.2	данные отсутствуют	данные отсутствуют
5189	740743.1	1293240.13	данные отсутствуют	данные отсутствуют
5190	740730.61	1293268.2	данные отсутствуют	данные отсутствуют
5191	740719.45	1293283.55	данные отсутствуют	данные отсутствуют
5192	740717.5	1293292.73	данные отсутствуют	данные отсутствуют
Государственный регистратор			ФГИС ЕГРН	
полное наименование должности			подпись	
			инициалы, фамилия	

М.П.

Раздел 4.2

Выписка из Единого государственного реестра недвижимости об объекте недвижимости  
Сведения о частях земельного участка

Земельный участок				
(вид объекта недвижимости)				
Лист № ____ Раздела <b>4.2</b>		Всего листов раздела <b>4.2</b> : ____		Всего разделов: ____
30.09.2021 № 99/2021/420694959				
Кадастровый номер:			02:22:000000:284(единое землепользование)	
Номер точки	Координаты, м		Описание закрепления на местности	Средняя квадратическая погрешность определения координат характерных точек границы части земельного участка, м
	X	Y		
1	2	3	4	5
5193	740711.07	1293311.12	данные отсутствуют	данные отсутствуют
5194	740699.12	1293345.13	данные отсутствуют	данные отсутствуют
5195	740682.12	1293383.33	данные отсутствуют	данные отсутствуют
5196	740673.98	1293394.53	данные отсутствуют	данные отсутствуют
5197	740661.78	1293421.94	данные отсутствуют	данные отсутствуют
5198	740661.2	1293423.1	данные отсутствуют	данные отсутствуют
5199	740657.52	1293435.45	данные отсутствуют	данные отсутствуют
5200	740640.52	1293473.65	данные отсутствуют	данные отсутствуют
5201	740625.75	1293497.11	данные отсутствуют	данные отсутствуют
5202	740618.57	1293523.01	данные отсутствуют	данные отсутствуют
5203	740602.68	1293567.92	данные отсутствуют	данные отсутствуют
Государственный регистратор			ФГИС ЕГРН	
полное наименование должности			подпись	
			инициалы, фамилия	

М.П.



Выписка из Единого государственного реестра недвижимости об объекте недвижимости  
Сведения о частях земельного участка

Земельный участок				
(вид объекта недвижимости)				
Лист № ____ Раздела <b>4.2</b>		Всего листов раздела <b>4.2</b> : ____		Всего разделов: ____
30.09.2021 № 99/2021/420694959				
Кадастровый номер:			02:22:000000:284(единое землепользование)	
Сведения о характерных точках границы части (частей) земельного участка				
Учетный номер части: 43				
Система координат: МСК-05				
Зона №				
Номер точки	Координаты, м		Описание закрепления на местности	Средняя квадратическая погрешность определения координат характерных точек границы части земельного участка, м
	X	Y		
1	2	3	4	5
1233	749094.14	1284753.37	данные отсутствуют	данные отсутствуют
1233	749094.14	1284753.37	данные отсутствуют	данные отсутствуют
1234	748831.91	1285008.21	данные отсутствуют	данные отсутствуют
1234	748831.91	1285008.21	данные отсутствуют	данные отсутствуют
1236	748465.94	1285587.04	данные отсутствуют	данные отсутствуют
1236	748465.94	1285587.04	данные отсутствуют	данные отсутствуют
1237	748387.52	1285743.88	данные отсутствуют	данные отсутствуют
1252	747325.68	1287683.35	данные отсутствуют	данные отсутствуют
1253	747275.68	1287747.81	данные отсутствуют	данные отсутствуют
1255	746987.48	1288033.54	данные отсутствуют	данные отсутствуют
1255	746987.48	1288033.54	данные отсутствуют	данные отсутствуют
1256	746780.86	1288254.7	данные отсутствуют	данные отсутствуют
1256	746780.86	1288254.7	данные отсутствуют	данные отсутствуют
2075	749091.77	1284753.87	данные отсутствуют	данные отсутствуют
2076	749091.93	1284754.19	данные отсутствуют	данные отсутствуют
2997	748894.38	1286246.81	данные отсутствуют	данные отсутствуют
Государственный регистратор			ФГИС ЕГРН	
полное наименование должности			подпись	
			инициалы, фамилия	

М.П.

Раздел 4.2

Выписка из Единого государственного реестра недвижимости об объекте недвижимости  
Сведения о частях земельного участка

Земельный участок				
(вид объекта недвижимости)				
Лист № ____ Раздела <b>4.2</b>		Всего листов раздела <b>4.2</b> : ____		Всего разделов: ____
30.09.2021 № 99/2021/420694959				
Кадастровый номер:			02:22:000000:284(единое землепользование)	
Номер точки	Координаты, м		Описание закрепления на местности	Средняя квадратическая погрешность определения координат характерных точек границы части земельного участка, м
	X	Y		
1	2	3	4	5
2997	748894.38	1286246.81	данные отсутствуют	данные отсутствуют
3089	740605.69	1293144.04	данные отсутствуют	данные отсутствуют
3093	740474.32	1293477.83	данные отсутствуют	данные отсутствуют
3094	740472.59	1293480.35	данные отсутствуют	данные отсутствуют
3095	740452.94	1293508.93	данные отсутствуют	данные отсутствуют
3096	740443.82	1293549.99	данные отсутствуют	данные отсутствуют
3243	746097.42	1289593.06	данные отсутствуют	данные отсутствуют
3252	746302.51	1289413.99	данные отсутствуют	данные отсутствуют
3254	745906.73	1289613.8	данные отсутствуют	данные отсутствуют
3255	745783.77	1289695.77	данные отсутствуют	данные отсутствуют
3257	745405.43	1289796.72	данные отсутствуют	данные отсутствуют
3260	745010.5	1289919.4	данные отсутствуют	данные отсутствуют
3261	744958.41	1289921.08	данные отсутствуют	данные отсутствуют
3262	744872.7	1289904.27	данные отсутствуют	данные отсутствуют
3263	744555.07	1289926.12	данные отсутствуют	данные отсутствуют
3264	744392.06	1289936.2	данные отсутствуют	данные отсутствуют
3269	743221.58	1290386.77	данные отсутствуют	данные отсутствуют
Государственный регистратор			ФГИС ЕГРН	
полное наименование должности			подпись	
			инициалы, фамилия	

М.П.

Земельный участок				
(вид объекта недвижимости)				
Лист № ____ Раздела <b>4.2</b>		Всего листов раздела <b>4.2</b> : ____		Всего разделов: ____
30.09.2021 № 99/2021/420694959				
Кадастровый номер:			02:22:000000:284(единое землепользование)	
Номер точки	Координаты, м		Описание закрепления на местности	Средняя квадратическая погрешность определения координат характерных точек границы части земельного участка, м
	X	Y		
1	2	3	4	5
3272	742577.01	1290836.47	данные отсутствуют	данные отсутствуют
3273	742511.93	1290891.95	данные отсутствуют	данные отсутствуют
4893	747358.64	1287565.47	данные отсутствуют	данные отсутствуют
5017	747523.2	1288129.9	данные отсутствуют	данные отсутствуют
5024	748891.11	1286244.98	данные отсутствуют	данные отсутствуют
5065	742670.3	1290722.3	данные отсутствуют	данные отсутствуют
5103	745184.9	1289834.65	данные отсутствуют	данные отсутствуют
5104	745191.45	1289831.55	данные отсутствуют	данные отсутствуют
5115	745486.91	1289783.14	данные отсутствуют	данные отсутствуют
5117	745497.05	1289783.75	данные отсутствуют	данные отсутствуют
5126	745596.55	1289778	данные отсутствуют	данные отсутствуют
5130	745930.7	1289610.7	данные отсутствуют	данные отсутствуют
5204	748919.35	1284923.23	данные отсутствуют	данные отсутствуют
5205	748920.45	1284920.9	данные отсутствуют	данные отсутствуют
5206	748920.7	1284920.45	данные отсутствуют	данные отсутствуют
5207	748932.3	1284896.5	данные отсутствуют	данные отсутствуют
5208	748935.15	1284891.4	данные отсутствуют	данные отсутствуют
Государственный регистратор			ФГИС ЕГРН	
полное наименование должности			подпись	
			инициалы, фамилия	

М.П.

Раздел 4.2

Выписка из Единого государственного реестра недвижимости об объекте недвижимости  
Сведения о частях земельного участка

Земельный участок				
(вид объекта недвижимости)				
Лист № ____ Раздела <b>4.2</b>		Всего листов раздела <b>4.2</b> : ____		Всего разделов: ____
30.09.2021 № 99/2021/420694959				
Кадастровый номер:			02:22:000000:284(единое землепользование)	
Номер точки	Координаты, м		Описание закрепления на местности	Средняя квадратическая погрешность определения координат характерных точек границы части земельного участка, м
	X	Y		
1	2	3	4	5
5209	748946.1	1284874.35	данные отсутствуют	данные отсутствуют
5210	748951.05	1284867.8	данные отсутствуют	данные отсутствуют
5211	748953.6	1284865.2	данные отсутствуют	данные отсутствуют
5212	748970	1284849.45	данные отсутствуют	данные отсутствуют
5213	748974.4	1284845.7	данные отсутствуют	данные отсутствуют
5214	748996.6	1284828.9	данные отсутствуют	данные отсутствуют
5215	749011.5	1284817.2	данные отсутствуют	данные отсутствуют
5216	749012.8	1284810.4	данные отсутствуют	данные отсутствуют
5217	749018.97	1284799.72	данные отсутствуют	данные отсутствуют
5218	749055.12	1284776.96	данные отсутствуют	данные отсутствуют
5219	749060.35	1284775.85	данные отсутствуют	данные отсутствуют
5220	749063.1	1284775.95	данные отсутствуют	данные отсутствуют
5221	749060.78	1284773.39	данные отсутствуют	данные отсутствуют
5222	748875.89	1286282.59	данные отсутствуют	данные отсутствуют
5223	748876.9	1286277.85	данные отсутствуют	данные отсутствуют
5224	748881.25	1286264.5	данные отсутствуют	данные отсутствуют
5225	748889.1	1286249.35	данные отсутствуют	данные отсутствуют
Государственный регистратор			ФГИС ЕГРН	
полное наименование должности			подпись	
			инициалы, фамилия	

М.П.

Земельный участок				
(вид объекта недвижимости)				
Лист № ____ Раздела <b>4.2</b>		Всего листов раздела <b>4.2</b> : ____		Всего разделов: ____
30.09.2021 № 99/2021/420694959				
Кадастровый номер:			02:22:000000:284(единое землепользование)	
Номер точки	Координаты, м		Описание закрепления на местности	Средняя квадратическая погрешность определения координат характерных точек границы части земельного участка, м
	X	Y		
1	2	3	4	5
5226	748763.05	1285104.91	данные отсутствуют	данные отсутствуют
5227	748754.4	1285111.7	данные отсутствуют	данные отсутствуют
5228	748745.85	1285119.55	данные отсутствуют	данные отсутствуют
5229	748738	1285127.75	данные отсутствуют	данные отсутствуют
5230	748732.7	1285135.6	данные отсутствуют	данные отсутствуют
5231	748727.75	1285147.9	данные отсутствуют	данные отсутствуют
5232	748727.63	1285154.64	данные отсутствуют	данные отсутствуют
5233	748505.22	1285466.97	данные отсутствуют	данные отсутствуют
5234	748504.2	1285464.2	данные отсутствуют	данные отсутствуют
5235	748503.15	1285458.75	данные отсутствуют	данные отсутствуют
5236	748502.6	1285454.8	данные отсутствуют	данные отсутствуют
5237	748504.75	1285434.1	данные отсутствуют	данные отсутствуют
5238	748515.15	1285416.1	данные отсутствуют	данные отсутствуют
5239	748526	1285407.05	данные отсутствуют	данные отсутствуют
5240	748533.15	1285402.6	данные отсутствуют	данные отсутствуют
5241	748539.15	1285399.45	данные отсутствуют	данные отсутствуют
5242	748540	1285399.1	данные отсутствуют	данные отсутствуют
Государственный регистратор			ФГИС ЕГРН	
полное наименование должности			подпись	
			инициалы, фамилия	

М.П.

Земельный участок				
(вид объекта недвижимости)				
Лист № ____ Раздела <b>4.2</b>		Всего листов раздела <b>4.2</b> : ____		Всего разделов: ____
30.09.2021 № 99/2021/420694959				
Кадастровый номер:			02:22:000000:284(единое землепользование)	
Номер точки	Координаты, м		Описание закрепления на местности	Средняя квадратическая погрешность определения координат характерных точек границы части земельного участка, м
	X	Y		
1	2	3	4	5
5243	748543	1285397.8	данные отсутствуют	данные отсутствуют
5244	748545.1	1285393.25	данные отсутствуют	данные отсутствуют
5245	748550.55	1285383	данные отсутствуют	данные отсутствуют
5246	748557.5	1285373.05	данные отсутствуют	данные отсутствуют
5247	748570.1	1285363	данные отсутствуют	данные отсутствуют
5248	748572.55	1285361.6	данные отсутствуют	данные отсутствуют
5249	748574.55	1285358.95	данные отсутствуют	данные отсутствуют
5250	748581.6	1285346.25	данные отсутствуют	данные отсутствуют
5251	748584.5	1285338.5	данные отсутствуют	данные отсутствуют
5252	748586.15	1285326.6	данные отсутствуют	данные отсутствуют
5253	748588.1	1285317.95	данные отсутствуют	данные отсутствуют
5254	748589.5	1285314.3	данные отсутствуют	данные отсутствуют
5255	748599.4	1285290.35	данные отсутствуют	данные отсутствуют
5256	748599.55	1285290	данные отсутствуют	данные отсутствуют
5257	748606.75	1285273.05	данные отсутствуют	данные отсутствуют
5258	748612	1285253.5	данные отсутствуют	данные отсутствуют
5259	748612.7	1285251	данные отсутствуют	данные отсутствуют
Государственный регистратор			ФГИС ЕГРН	
полное наименование должности			подпись	
			инициалы, фамилия	

М.П.

Земельный участок				
(вид объекта недвижимости)				
Лист № ____ Раздела <b>4.2</b>		Всего листов раздела <b>4.2</b> : ____		Всего разделов: ____
30.09.2021 № 99/2021/420694959				
Кадастровый номер:			02:22:000000:284(единое землепользование)	
Номер точки	Координаты, м		Описание закрепления на местности	Средняя квадратическая погрешность определения координат характерных точек границы части земельного участка, м
	X	Y		
1	2	3	4	5
5260	748613.3	1285249.4	данные отсутствуют	данные отсутствуют
5261	748620.1	1285230.6	данные отсутствуют	данные отсутствуют
5262	748622.1	1285225.85	данные отсутствуют	данные отсутствуют
5263	748627.6	1285214.55	данные отсутствуют	данные отсутствуют
5264	748630.6	1285209.2	данные отсутствуют	данные отсутствуют
5265	748638.8	1285196.55	данные отсутствуют	данные отсутствуют
5266	748643.05	1285190.95	данные отсутствуют	данные отсутствуют
5267	748659.1	1285172.5	данные отсутствуют	данные отсутствуют
5268	748659.65	1285171.85	данные отсутствуют	данные отсутствуют
5269	748661	1285170.45	данные отсутствуют	данные отсутствуют
5270	748672.15	1285159	данные отсутствуют	данные отсутствуют
5271	748677.65	1285152.25	данные отсутствуют	данные отсутствуют
5272	748677.75	1285147.15	данные отсутствуют	данные отсутствуют
5273	748680.2	1285132.45	данные отсутствуют	данные отсутствуют
5274	748681.35	1285129.25	данные отсутствуют	данные отсутствуют
5275	748686.3	1285116.95	данные отсутствуют	данные отсутствуют
5276	748691.25	1285107.7	данные отсутствуют	данные отсутствуют
Государственный регистратор			ФГИС ЕГРН	
полное наименование должности			подпись	
			инициалы, фамилия	

М.П.

Раздел 4.2

Выписка из Единого государственного реестра недвижимости об объекте недвижимости  
Сведения о частях земельного участка

Земельный участок				
(вид объекта недвижимости)				
Лист № ____ Раздела <b>4.2</b>		Всего листов раздела <b>4.2</b> : ____		Всего разделов: ____
30.09.2021 № 99/2021/420694959				
Кадастровый номер:			02:22:000000:284(единое землепользование)	
Номер точки	Координаты, м		Описание закрепления на местности	Средняя квадратическая погрешность определения координат характерных точек границы части земельного участка, м
	X	Y		
1	2	3	4	5
5277	748696.5	1285099.85	данные отсутствуют	данные отсутствуют
5278	748700.8	1285094.3	данные отсутствуют	данные отсутствуют
5279	748701.9	1285093.15	данные отсутствуют	данные отсутствуют
5280	748709.75	1285084.95	данные отсутствуют	данные отсутствуют
5281	748712	1285082.8	данные отсутствуют	данные отсутствуют
5282	748720.5	1285074.9	данные отсутствуют	данные отсутствуют
5283	748723.5	1285072.4	данные отсутствуют	данные отсутствуют
5284	748741.2	1285058.45	данные отсутствуют	данные отсутствуют
5285	748757.9	1285043.3	данные отсутствуют	данные отсутствуют
5286	748773.7	1285027.65	данные отсутствуют	данные отсутствуют
5287	748779.2	1285022.95	данные отсутствуют	данные отсутствуют
5288	748788.95	1285015.8	данные отсутствуют	данные отсутствуют
5289	748798.25	1285010.35	данные отсутствуют	данные отсутствуют
5290	748810.75	1285006.65	данные отсутствуют	данные отсутствуют
5291	748821.5	1285004.95	данные отсутствуют	данные отсутствуют
5292	748837.98	1285002.31	данные отсутствуют	данные отсутствуют
5293	748342.74	1285790.85	данные отсутствуют	данные отсутствуют
Государственный регистратор			ФГИС ЕГРН	
полное наименование должности			подпись	
			инициалы, фамилия	

М.П.

Земельный участок				
(вид объекта недвижимости)				
Лист № ____ Раздела <b>4.2</b>		Всего листов раздела <b>4.2:</b> ____		Всего разделов: ____
30.09.2021 № 99/2021/420694959				
Кадастровый номер:			02:22:000000:284(единое землепользование)	
Номер точки	Координаты, м		Описание закрепления на местности	Средняя квадратическая погрешность определения координат характерных точек границы части земельного участка, м
	X	Y		
1	2	3	4	5
5294	748341.7	1285790.85	данные отсутствуют	данные отсутствуют
5295	748332.5	1285793.9	данные отсутствуют	данные отсутствуют
5296	748322.95	1285799.35	данные отсутствуют	данные отсутствуют
5297	748316.8	1285810.3	данные отсутствуют	данные отсутствуют
5298	748311.3	1285822.95	данные отсутствуют	данные отсутствуют
5299	748311.25	1285823.87	данные отсутствуют	данные отсутствуют
5300	748265.05	1285872.34	данные отсутствуют	данные отсутствуют
5301	748265.05	1285870.25	данные отсутствуют	данные отсутствуют
5302	748262.9	1285860.7	данные отсутствуют	данные отсутствуют
5303	748261.9	1285854.8	данные отсутствуют	данные отсутствуют
5304	748261.8	1285853.4	данные отсутствуют	данные отсутствуют
5305	748260.8	1285840.1	данные отсутствуют	данные отсутствуют
5306	748260.7	1285833.7	данные отсутствуют	данные отсутствуют
5307	748261.35	1285820.4	данные отсутствуют	данные отсутствуют
5308	748263.75	1285807.5	данные отсутствуют	данные отсутствуют
5309	748265.4	1285803.1	данные отсутствуют	данные отсутствуют
5310	748270.9	1285790.45	данные отсутствуют	данные отсутствуют
Государственный регистратор			ФГИС ЕГРН	
полное наименование должности			подпись	
			инициалы, фамилия	

М.П.

Земельный участок				
(вид объекта недвижимости)				
Лист № ____ Раздела <b>4.2</b>		Всего листов раздела <b>4.2:</b> ____		Всего разделов: ____
30.09.2021 № 99/2021/420694959				
Кадастровый номер:			02:22:000000:284(единое землепользование)	
Номер точки	Координаты, м		Описание закрепления на местности	Средняя квадратическая погрешность определения координат характерных точек границы части земельного участка, м
	X	Y		
1	2	3	4	5
5311	748273.2	1285785.8	данные отсутствуют	данные отсутствуют
5312	748279.35	1285774.85	данные отсутствуют	данные отсутствуют
5313	748285.75	1285765.9	данные отсутствуют	данные отсутствуют
5314	748298.15	1285755.95	данные отсутствуют	данные отсутствуют
5315	748307.7	1285750.5	данные отсутствуют	данные отсутствуют
5316	748312.15	1285748.25	данные отсутствуют	данные отсутствуют
5317	748316.65	1285746.5	данные отсутствуют	данные отсутствуют
5318	748325.9	1285743.4	данные отсутствуют	данные отсутствуют
5319	748333.1	1285742.25	данные отсутствуют	данные отсутствуют
5320	748337.35	1285738.2	данные отсутствуют	данные отсутствуют
5321	748350.7	1285729.1	данные отсутствуют	данные отсутствуют
5322	748356.3	1285726.5	данные отсутствуют	данные отсутствуют
5323	748356.5	1285726.35	данные отсутствуют	данные отсутствуют
5324	748359.95	1285723.1	данные отсутствуют	данные отсутствуют
5325	748367.6	1285718	данные отсутствуют	данные отсутствуют
5326	748368.05	1285713.4	данные отсутствуют	данные отсутствуют
5327	748371.8	1285701.1	данные отсутствуют	данные отсутствуют
Государственный регистратор			ФГИС ЕГРН	
полное наименование должности			подпись	
			инициалы, фамилия	

М.П.

Земельный участок				
(вид объекта недвижимости)				
Лист № ____ Раздела <b>4.2</b>		Всего листов раздела <b>4.2</b> : ____		Всего разделов: ____
30.09.2021 № 99/2021/420694959				
Кадастровый номер:			02:22:000000:284(единое землепользование)	
Номер точки	Координаты, м		Описание закрепления на местности	Средняя квадратическая погрешность определения координат характерных точек границы части земельного участка, м
	X	Y		
1	2	3	4	5
5328	748372.05	1285700.25	данные отсутствуют	данные отсутствуют
5329	748382.45	1285682.2	данные отсутствуют	данные отсутствуют
5330	748399.25	1285670	данные отсутствуют	данные отсутствуют
5331	748402.75	1285668.9	данные отсутствуют	данные отсутствуют
5332	748408.4	1285660	данные отсутствуют	данные отсутствуют
5333	748411.05	1285657.3	данные отсутствуют	данные отсутствуют
5334	748417.3	1285651.35	данные отсутствуют	данные отсутствуют
5335	748417.85	1285646.25	данные отсутствуют	данные отсутствуют
5336	748418.5	1285644.3	данные отсутствуют	данные отсутствуют
5337	748421.9	1285635.1	данные отсутствуют	данные отсутствуют
5338	748431.65	1285619	данные отсутствуют	данные отсутствуют
5339	748434.7	1285615.95	данные отсутствуют	данные отсутствуют
5340	748439.8	1285611.15	данные отсутствуют	данные отсутствуют
5341	748447.8	1285605.85	данные отсутствуют	данные отсутствуют
5342	748447.7	1285603.85	данные отсутствуют	данные отсутствуют
5343	748450.1	1285586.45	данные отсутствуют	данные отсутствуют
5344	748451.4	1285582.95	данные отсутствуют	данные отсутствуют
Государственный регистратор			ФГИС ЕГРН	
полное наименование должности			подпись	
			инициалы, фамилия	

М.П.

Раздел 4.2

Выписка из Единого государственного реестра недвижимости об объекте недвижимости  
Сведения о частях земельного участка

Земельный участок				
(вид объекта недвижимости)				
Лист № ____ Раздела <b>4.2</b>		Всего листов раздела <b>4.2</b> : ____		Всего разделов: ____
30.09.2021 № 99/2021/420694959				
Кадастровый номер:			02:22:000000:284(единое землепользование)	
Номер точки	Координаты, м		Описание закрепления на местности	Средняя квадратическая погрешность определения координат характерных точек границы части земельного участка, м
	X	Y		
1	2	3	4	5
5345	748456.9	1285569.6	данные отсутствуют	данные отсутствуют
5346	748465.95	1285555.15	данные отсутствуют	данные отсутствуют
5347	748472.52	1285549.2	данные отсутствуют	данные отсутствуют
5348	747769.31	1286829.8	данные отсутствуют	данные отсутствуют
5348	747769.31	1286829.8	данные отсутствуют	данные отсутствуют
5349	747781.3	1286803.7	данные отсутствуют	данные отсутствуют
5350	747783.05	1286800.25	данные отсутствуют	данные отсутствуют
5351	747791.55	1286784.9	данные отсутствуют	данные отсутствуют
5352	747798.1	1286775.7	данные отсутствуют	данные отсутствуют
5353	747801.95	1286771.9	данные отсутствуют	данные отсутствуют
5354	747808.65	1286765.93	данные отсутствуют	данные отсутствуют
5355	747470.22	1288197.76	данные отсутствуют	данные отсутствуют
5355	747470.22	1288197.76	данные отсутствуют	данные отсутствуют
5356	747471.18	1288192.75	данные отсутствуют	данные отсутствуют
5357	747508.44	1288143.11	данные отсутствуют	данные отсутствуют
5358	747512.6	1288140.7	данные отсутствуют	данные отсутствуют
5359	747531.45	1288120	данные отсутствуют	данные отсутствуют
Государственный регистратор			ФГИС ЕГРН	
полное наименование должности			подпись	
			инициалы, фамилия	

М.П.

Земельный участок				
(вид объекта недвижимости)				
Лист № ____ Раздела <b>4.2</b>		Всего листов раздела <b>4.2</b> : ____		Всего разделов: ____
30.09.2021 № 99/2021/420694959				
Кадастровый номер:			02:22:000000:284(единое землепользование)	
Номер точки	Координаты, м		Описание закрепления на местности	Средняя квадратическая погрешность определения координат характерных точек границы части земельного участка, м
	X	Y		
1	2	3	4	5
5360	747537.95	1288113.92	данные отсутствуют	данные отсутствуют
5361	747371.39	1287547.33	данные отсутствуют	данные отсутствуют
5361	747371.39	1287547.33	данные отсутствуют	данные отсутствуют
5362	747360.95	1287558.65	данные отсутствуют	данные отсутствуют
5363	747319.53	1287609.88	данные отсутствуют	данные отсутствуют
5364	747311.85	1287600.75	данные отсутствуют	данные отсутствуют
5365	747305.4	1287580.95	данные отсутствуют	данные отсутствуют
5366	747307.6	1287560.3	данные отсутствуют	данные отсутствуют
5367	747307.8	1287559.65	данные отсутствуют	данные отсутствуют
5368	747313.6	1287542.6	данные отсутствуют	данные отсутствуют
5369	747323.8	1287525.2	данные отсутствуют	данные отсутствуют
5370	747324.15	1287524.8	данные отсутствуют	данные отсутствуют
5371	747339.5	1287508.1	данные отсутствуют	данные отсутствуют
5372	747347.1	1287501.35	данные отсутствуют	данные отсутствуют
5373	747370.3	1287484.65	данные отсутствуют	данные отсутствуют
5374	747378.2	1287480	данные отсутствуют	данные отсутствуют
5375	747402.8	1287468.35	данные отсутствуют	данные отсутствуют
Государственный регистратор			ФГИС ЕГРН	
полное наименование должности			подпись	
			инициалы, фамилия	

М.П.

Земельный участок				
(вид объекта недвижимости)				
Лист № ____ Раздела <b>4.2</b>		Всего листов раздела <b>4.2</b> : ____		Всего разделов: ____
30.09.2021 № 99/2021/420694959				
Кадастровый номер:			02:22:000000:284(единое землепользование)	
Номер точки	Координаты, м		Описание закрепления на местности	Средняя квадратическая погрешность определения координат характерных точек границы части земельного участка, м
	X	Y		
1	2	3	4	5
5376	747403.8	1287467.9	данные отсутствуют	данные отсутствуют
5377	747406.4	1287466.85	данные отсутствуют	данные отсутствуют
5378	747427.14	1287458.94	данные отсутствуют	данные отсутствуют
5379	747298.52	1287662.14	данные отсутствуют	данные отсутствуют
5379	747298.52	1287662.14	данные отсутствуют	данные отсутствуют
5380	747209.65	1287782.14	данные отсутствуют	данные отсутствуют
5381	747209.8	1287781.95	данные отсутствуют	данные отсутствуют
5382	747234.2	1287753.05	данные отсутствуют	данные отсутствуют
5383	747258.15	1287719.75	данные отсутствуют	данные отсутствуют
5384	747295.5	1287666.05	данные отсутствуют	данные отсутствуют
5385	747297.7	1287663.15	данные отсутствуют	данные отсутствуют
5386	746943.63	1288080.48	данные отсутствуют	данные отсутствуют
5387	746962.95	1288054.95	данные отсутствуют	данные отсутствуют
5388	746976.35	1288036.55	данные отсутствуют	данные отсутствуют
5389	746979.6	1288032.5	данные отсутствуют	данные отсутствуют
5390	746980.45	1288031.65	данные отсутствуют	данные отсутствуют
5391	747002.15	1288008.6	данные отсутствуют	данные отсутствуют
Государственный регистратор			ФГИС ЕГРН	
полное наименование должности			подпись	
			инициалы, фамилия	

М.П.

Земельный участок				
(вид объекта недвижимости)				
Лист № ____ Раздела <b>4.2</b>		Всего листов раздела <b>4.2</b> : ____		Всего разделов: ____
30.09.2021 № 99/2021/420694959				
Кадастровый номер:			02:22:000000:284(единое землепользование)	
Номер точки	Координаты, м		Описание закрепления на местности	Средняя квадратическая погрешность определения координат характерных точек границы части земельного участка, м
	X	Y		
1	2	3	4	5
5392	747011	1287997.45	данные отсутствуют	данные отсутствуют
5393	747012.95	1287993.75	данные отсутствуют	данные отсутствуют
5394	747016.15	1287985.6	данные отсутствуют	данные отсутствуют
5395	747024.2	1287971.9	данные отсутствуют	данные отсутствуют
5396	747032.4	1287962	данные отсутствуют	данные отсутствуют
5397	747033.75	1287960.4	данные отсутствуют	данные отсутствуют
5398	747047.4	1287949.75	данные отсутствуют	данные отсутствуют
5399	747060.1	1287943	данные отсутствуют	данные отсутствуют
5400	747078.95	1287929.78	данные отсутствуют	данные отсутствуют
5401	746749.07	1288232.67	данные отсутствуют	данные отсутствуют
5402	746750.75	1288229.25	данные отсутствуют	данные отсутствуют
5403	746759.3	1288216.65	данные отсутствуют	данные отсутствуют
5404	746763.55	1288211.15	данные отсутствуют	данные отсутствуют
5405	746777.6	1288200.25	данные отсутствуют	данные отсутствуют
5406	746794	1288191.75	данные отсутствуют	данные отсутствуют
5407	746796.75	1288190.4	данные отсутствуют	данные отсутствуют
5408	746807.3	1288187.05	данные отсутствуют	данные отсутствуют
Государственный регистратор			ФГИС ЕГРН	
полное наименование должности			подпись	
			инициалы, фамилия	

М.П.

Раздел 4.2

Выписка из Единого государственного реестра недвижимости об объекте недвижимости  
Сведения о частях земельного участка

Земельный участок				
(вид объекта недвижимости)				
Лист № ____ Раздела <b>4.2</b>		Всего листов раздела <b>4.2</b> : ____		Всего разделов: ____
30.09.2021 № 99/2021/420694959				
Кадастровый номер:			02:22:000000:284(единое землепользование)	
Номер точки	Координаты, м		Описание закрепления на местности	Средняя квадратическая погрешность определения координат характерных точек границы части земельного участка, м
	X	Y		
1	2	3	4	5
5409	746818.95	1288184.7	данные отсутствуют	данные отсутствуют
5410	746831.6	1288181.1	данные отсутствуют	данные отсутствуют
5411	746840.25	1288177.8	данные отсутствуют	данные отсутствуют
5412	746847	1288163.95	данные отсутствуют	данные отсутствуют
5413	746854.25	1288153	данные отсутствуют	данные отсутствуют
5414	746868.25	1288136.95	данные отсутствуют	данные отсутствуют
5415	746868.75	1288136.35	данные отсутствуют	данные отсутствуют
5416	746882.4	1288125.65	данные отсутствуют	данные отсутствуют
5417	746897.8	1288117.5	данные отсутствуют	данные отсутствуют
5418	746900.95	1288115.95	данные отсутствуют	данные отсутствуют
5419	746906.65	1288113.8	данные отсутствуют	данные отсутствуют
5420	746914.82	1288111.31	данные отсутствуют	данные отсутствуют
5421	746337.51	1289372.73	данные отсутствуют	данные отсутствуют
5421	746337.51	1289372.73	данные отсутствуют	данные отсутствуют
5422	746357.24	1289429.11	данные отсутствуют	данные отсутствуют
5423	746357.2	1289429.15	данные отсутствуют	данные отсутствуют
5424	746351.9	1289432.5	данные отсутствуют	данные отсутствуют
Государственный регистратор			ФГИС ЕГРН	
полное наименование должности			подпись	
			инициалы, фамилия	

М.П.



Земельный участок				
(вид объекта недвижимости)				
Лист № ____ Раздела <b>4.2</b>		Всего листов раздела <b>4.2:</b> ____		Всего разделов: ____
30.09.2021 № 99/2021/420694959				
Кадастровый номер:			02:22:000000:284(единое землепользование)	
Номер точки	Координаты, м		Описание закрепления на местности	Средняя квадратическая погрешность определения координат характерных точек границы части земельного участка, м
	X	Y		
1	2	3	4	5
5425	746316.75	1289451.85	данные отсутствуют	данные отсутствуют
5426	746281.8	1289474.6	данные отсутствуют	данные отсутствуют
5427	746252.5	1289494.1	данные отсутствуют	данные отсутствуют
5428	746232.85	1289512.75	данные отсутствуют	данные отсутствуют
5429	746230.75	1289514.65	данные отсутствуют	данные отсутствуют
5430	746203.65	1289537.6	данные отсутствуют	данные отсутствуют
5431	746201.85	1289539.05	данные отсутствуют	данные отсутствуют
5432	746178.65	1289556.95	данные отсутствуют	данные отсутствуют
5433	746177.5	1289557.85	данные отсутствуют	данные отсутствуют
5434	746176.35	1289558.65	данные отсутствуют	данные отсутствуют
5435	746151.55	1289575.65	данные отсутствуют	данные отсутствуют
5436	746148.85	1289577.35	данные отсутствуют	данные отсутствуют
5437	746128.6	1289589.4	данные отсутствуют	данные отсутствуют
5438	746116	1289598.05	данные отсутствуют	данные отсутствуют
5439	746105.71	1289608.05	данные отсутствуют	данные отсутствуют
5440	745979.34	1289679.01	данные отсутствуют	данные отсутствуют
5441	745964.45	1289678.9	данные отсутствуют	данные отсутствуют
Государственный регистратор			ФГИС ЕГРН	
полное наименование должности			подпись	
			инициалы, фамилия	

М.П.

Земельный участок				
(вид объекта недвижимости)				
Лист № ____ Раздела <b>4.2</b>		Всего листов раздела <b>4.2:</b> ____		Всего разделов: ____
30.09.2021 № 99/2021/420694959				
Кадастровый номер:			02:22:000000:284(единое землепользование)	
Номер точки	Координаты, м		Описание закрепления на местности	Средняя квадратическая погрешность определения координат характерных точек границы части земельного участка, м
	X	Y		
1	2	3	4	5
5442	745950.9	1289673.9	данные отсутствуют	данные отсутствуют
5443	745934.3	1289664.85	данные отсутствуют	данные отсутствуют
5444	745915.95	1289658.5	данные отсутствуют	данные отсутствуют
5445	745900.35	1289654.25	данные отсутствуют	данные отсутствуют
5446	745895.9	1289654.25	данные отсутствуют	данные отсутствуют
5447	745892.3	1289655.95	данные отсутствуют	данные отсутствуют
5448	745890.85	1289658.8	данные отсутствуют	данные отсутствуют
5449	745889.45	1289661.45	данные отсутствуют	данные отсутствуют
5450	745875.5	1289676.9	данные отсутствуют	данные отсутствуют
5451	745868.5	1289681.15	данные отсутствуют	данные отсутствуют
5452	745844.6	1289693.1	данные отсутствуют	данные отсутствуют
5453	745834.1	1289696.95	данные отсутствуют	данные отсутствуют
5454	745806.15	1289703.8	данные отсутствуют	данные отсутствуют
5455	745800.55	1289709.3	данные отсутствуют	данные отсутствуют
5456	745794.85	1289714.1	данные отсутствуют	данные отсутствуют
5457	745788.3	1289718.15	данные отсутствуют	данные отсутствуют
5458	745756.7	1289734.35	данные отсутствуют	данные отсутствуют
Государственный регистратор			ФГИС ЕГРН	
полное наименование должности			подпись	
			инициалы, фамилия	

М.П.

Земельный участок				
(вид объекта недвижимости)				
Лист № ____ Раздела <b>4.2</b>		Всего листов раздела <b>4.2</b> : ____		Всего разделов: ____
30.09.2021 № 99/2021/420694959				
Кадастровый номер:			02:22:000000:284(единое землепользование)	
Номер точки	Координаты, м		Описание закрепления на местности	Средняя квадратическая погрешность определения координат характерных точек границы части земельного участка, м
	X	Y		
1	2	3	4	5
5459	745726.45	1289758.05	данные отсутствуют	данные отсутствуют
5460	745725	1289759.15	данные отсутствуют	данные отсутствуют
5461	745717.1	1289763.85	данные отсутствуют	данные отсутствуют
5462	745678.5	1289782.25	данные отсутствуют	данные отсутствуют
5463	745674.75	1289783.85	данные отсутствуют	данные отсутствуют
5464	745650.6	1289793	данные отсутствуют	данные отсутствуют
5465	745649.05	1289796.55	данные отсутствуют	данные отсутствуют
5466	745635.15	1289812	данные отсутствуют	данные отсутствуют
5467	745634.4	1289812.55	данные отсутствуют	данные отсутствуют
5468	745625.2	1289819	данные отсутствуют	данные отсутствуют
5469	745606.95	1289826.9	данные отсутствуют	данные отсутствуют
5470	745586.15	1289826.9	данные отсутствуют	данные отсутствуют
5471	745577.85	1289823.2	данные отсутствуют	данные отсутствуют
5472	745576.55	1289828.2	данные отсутствуют	данные отсутствуют
5473	745574	1289833.85	данные отсутствуют	данные отсутствуют
5474	745571.6	1289838.6	данные отсутствуют	данные отсутствуют
5475	745557.7	1289854.05	данные отсутствуют	данные отсутствуют
Государственный регистратор			ФГИС ЕГРН	
полное наименование должности			подпись	
			инициалы, фамилия	

М.П.

Раздел 4.2

Выписка из Единого государственного реестра недвижимости об объекте недвижимости  
Сведения о частях земельного участка

Земельный участок				
(вид объекта недвижимости)				
Лист № ____ Раздела <b>4.2</b>		Всего листов раздела <b>4.2</b> : ____		Всего разделов: ____
30.09.2021 № 99/2021/420694959				
Кадастровый номер:			02:22:000000:284(единое землепользование)	
Номер точки	Координаты, м		Описание закрепления на местности	Средняя квадратическая погрешность определения координат характерных точек границы части земельного участка, м
	X	Y		
1	2	3	4	5
5476	745538.7	1289862.55	данные отсутствуют	данные отсутствуют
5477	745530.95	1289863.55	данные отсутствуют	данные отсутствуют
5478	745526.55	1289863.8	данные отсутствуют	данные отсутствуют
5479	745513.55	1289862.75	данные отсутствуют	данные отсутствуют
5480	745494.55	1289854.3	данные отсутствуют	данные отсутствуют
5481	745486.65	1289847.15	данные отсутствуют	данные отсутствуют
5482	745473.5	1289832.4	данные отсутствуют	данные отсутствуют
5483	745460.45	1289826.6	данные отсутствуют	данные отсутствуют
5484	745448.75	1289831.75	данные отсутствуют	данные отсутствуют
5485	745433.6	1289832.6	данные отсутствуют	данные отсутствуют
5486	745423.95	1289831.7	данные отсутствуют	данные отсутствуют
5487	745422.15	1289831.5	данные отсутствуют	данные отсутствуют
5488	745410.8	1289830	данные отсутствуют	данные отсутствуют
5489	745401.65	1289829.1	данные отсутствуют	данные отсутствуют
5490	745391.25	1289828.8	данные отсутствуют	данные отсутствуют
5491	745384.6	1289829.7	данные отсутствуют	данные отсутствуют
5492	745371.15	1289832.15	данные отсутствуют	данные отсутствуют
Государственный регистратор			ФГИС ЕГРН	
полное наименование должности			подпись	
			инициалы, фамилия	

М.П.

Земельный участок				
(вид объекта недвижимости)				
Лист № ____ Раздела <b>4.2</b>		Всего листов раздела <b>4.2</b> : ____		Всего разделов: ____
30.09.2021 № 99/2021/420694959				
Кадастровый номер:			02:22:000000:284(единое землепользование)	
Номер точки	Координаты, м		Описание закрепления на местности	Средняя квадратическая погрешность определения координат характерных точек границы части земельного участка, м
	X	Y		
1	2	3	4	5
5493	745353.75	1289836.7	данные отсутствуют	данные отсутствуют
5494	745326.45	1289844.9	данные отсутствуют	данные отсутствуют
5495	745294.3	1289854.9	данные отсутствуют	данные отсутствуют
5496	745290.05	1289856.05	данные отсутствуют	данные отсутствуют
5497	745268.6	1289860.7	данные отсутствуют	данные отсутствуют
5498	745258.8	1289863.6	данные отсутствуют	данные отсутствуют
5499	745258.55	1289863.75	данные отсутствуют	данные отсутствуют
5500	745257.95	1289864.35	данные отсутствуют	данные отсутствуют
5501	745251.95	1289869.45	данные отсутствуют	данные отсутствуют
5502	745244.3	1289874.05	данные отсутствуют	данные отсутствуют
5503	745237.2	1289877.5	данные отсутствуют	данные отсутствуют
5504	745225.8	1289881.4	данные отсутствуют	данные отсутствуют
5505	745209.15	1289881.4	данные отсутствуют	данные отсутствуют
5506	745209.1	1289881.4	данные отсутствуют	данные отсутствуют
5507	745190.15	1289889.9	данные отсутствуют	данные отсутствуют
5508	745180.75	1289890.95	данные отсутствуют	данные отсутствуют
5509	745180.35	1289890.95	данные отсутствуют	данные отсутствуют
Государственный регистратор			ФГИС ЕГРН	
полное наименование должности			подпись	
			инициалы, фамилия	

М.П.

Земельный участок				
(вид объекта недвижимости)				
Лист № ____ Раздела <b>4.2</b>		Всего листов раздела <b>4.2</b> : ____		Всего разделов: ____
30.09.2021 № 99/2021/420694959				
Кадастровый номер:			02:22:000000:284(единое землепользование)	
Номер точки	Координаты, м		Описание закрепления на местности	Средняя квадратическая погрешность определения координат характерных точек границы части земельного участка, м
	X	Y		
1	2	3	4	5
5510	745177	1289891.95	данные отсутствуют	данные отсутствуют
5511	745173.35	1289892.85	данные отсутствуют	данные отсутствуют
5512	745152.55	1289892.85	данные отсутствуют	данные отсутствуют
5513	745133.55	1289884.4	данные отсутствуют	данные отсутствуют
5514	745133.05	1289884	данные отсутствуют	данные отсутствуют
5515	745119.8	1289886	данные отсутствуют	данные отсутствуют
5516	745090.05	1289890.75	данные отсутствуют	данные отсутствуют
5517	745079.7	1289895.1	данные отсутствуют	данные отсутствуют
5518	745079.2	1289895.3	данные отсутствуют	данные отсутствуют
5519	745053.2	1289905.9	данные отсутствуют	данные отсутствуют
5520	745030.85	1289916.3	данные отсутствуют	данные отсутствуют
5521	745013.75	1289926.45	данные отсутствуют	данные отсутствуют
5522	744998.6	1289932.4	данные отсутствуют	данные отсутствуют
5523	744997.6	1289932.6	данные отсутствуют	данные отсутствуют
5524	744975.05	1289936.9	данные отсутствуют	данные отсутствуют
5525	744965.4	1289939.35	данные отсутствуют	данные отсутствуют
5526	744963.65	1289939.75	данные отсутствуют	данные отсутствуют
Государственный регистратор			ФГИС ЕГРН	
полное наименование должности			подпись	
			инициалы, фамилия	

М.П.

Земельный участок				
(вид объекта недвижимости)				
Лист № ____ Раздела <b>4.2</b>		Всего листов раздела <b>4.2</b> : ____		Всего разделов: ____
30.09.2021 № 99/2021/420694959				
Кадастровый номер:			02:22:000000:284(единое землепользование)	
Номер точки	Координаты, м		Описание закрепления на местности	Средняя квадратическая погрешность определения координат характерных точек границы части земельного участка, м
	X	Y		
1	2	3	4	5
5527	744958.7	1289940.55	данные отсутствуют	данные отсутствуют
5528	744929.3	1289943.75	данные отсутствуют	данные отсутствуют
5529	744925.05	1289944.05	данные отсутствуют	данные отсутствуют
5530	744869.1	1289945.4	данные отсутствуют	данные отсутствуют
5531	744867.9	1289945.45	данные отсутствуют	данные отсутствуют
5532	744808	1289945.45	данные отсутствуют	данные отсутствуют
5533	744780.3	1289948.6	данные отсутствуют	данные отсутствуют
5534	744701.55	1289963	данные отсутствуют	данные отсутствуют
5535	744698.75	1289963.45	данные отсутствуют	данные отсутствуют
5536	744665.65	1289967.55	данные отсутствуют	данные отсутствуют
5537	744652.45	1289967.45	данные отсутствуют	данные отсутствуют
5538	744619.8	1289962.85	данные отсутствуют	данные отсутствуют
5539	744617.4	1289962.45	данные отсутствуют	данные отсутствуют
5540	744583.85	1289956.05	данные отсутствуют	данные отсутствуют
5541	744582.85	1289955.85	данные отсутствуют	данные отсутствуют
5542	744570.6	1289951.5	данные отсутствуют	данные отсутствуют
5543	744548	1289940	данные отсутствуют	данные отсутствуют
Государственный регистратор			ФГИС ЕГРН	
полное наименование должности			подпись	
			инициалы, фамилия	

М.П.

Раздел 4.2

Выписка из Единого государственного реестра недвижимости об объекте недвижимости  
Сведения о частях земельного участка

Земельный участок				
(вид объекта недвижимости)				
Лист № ____ Раздела <b>4.2</b>		Всего листов раздела <b>4.2</b> : ____		Всего разделов: ____
30.09.2021 № 99/2021/420694959				
Кадастровый номер:			02:22:000000:284(единое землепользование)	
Номер точки	Координаты, м		Описание закрепления на местности	Средняя квадратическая погрешность определения координат характерных точек границы части земельного участка, м
	X	Y		
1	2	3	4	5
5544	744537.35	1289938.45	данные отсутствуют	данные отсутствуют
5545	744511.1	1289937.7	данные отсутствуют	данные отсутствуют
5546	744473.5	1289941.05	данные отсутствуют	данные отсутствуют
5547	744437.8	1289945.1	данные отсутствуют	данные отсутствуют
5548	744430.25	1289945.4	данные отсутствуют	данные отсутствуют
5549	744375.3	1289943.3	данные отсутствуют	данные отсутствуют
5550	744354.75	1289947.3	данные отсутствуют	данные отсутствуют
5551	744354.4	1289947.35	данные отсутствуют	данные отсутствуют
5552	744340.05	1289950	данные отсутствуют	данные отсутствуют
5553	744328.25	1289955.8	данные отсутствуют	данные отсутствуют
5554	744319.9	1289958.25	данные отсутствуют	данные отсутствуют
5555	744316.25	1289959.2	данные отсутствуют	данные отсутствуют
5556	744295.45	1289959.2	данные отсутствуют	данные отсутствуют
5557	744292.95	1289958.6	данные отсутствуют	данные отсутствуют
5558	744276.8	1289954.3	данные отсутствуют	данные отсутствуют
5559	744249.7	1289962.85	данные отсутствуют	данные отсутствуют
5560	744245.05	1289964.1	данные отсутствуют	данные отсутствуют
Государственный регистратор			ФГИС ЕГРН	
полное наименование должности			подпись	
			инициалы, фамилия	

М.П.

Земельный участок				
(вид объекта недвижимости)				
Лист № ____ Раздела <b>4.2</b>		Всего листов раздела <b>4.2</b> : ____		Всего разделов: ____
30.09.2021 № 99/2021/420694959				
Кадастровый номер:			02:22:000000:284(единое землепользование)	
Номер точки	Координаты, м		Описание закрепления на местности	Средняя квадратическая погрешность определения координат характерных точек границы части земельного участка, м
	X	Y		
1	2	3	4	5
5561	744240.8	1289964.8	данные отсутствуют	данные отсутствуют
5562	744227.8	1289966.45	данные отсутствуют	данные отсутствуют
5563	744214.25	1289966.25	данные отсутствуют	данные отсутствуют
5564	744211.3	1289965.8	данные отсутствуют	данные отсутствуют
5565	744198.4	1289967.95	данные отсутствуют	данные отсутствуют
5566	744192.4	1289968.6	данные отсутствуют	данные отсутствуют
5567	744171.7	1289969.5	данные отсутствуют	данные отсутствуют
5568	744160.75	1289968.8	данные отсутствуют	данные отсутствуют
5569	744142.6	1289965.6	данные отсутствуют	данные отсутствуют
5570	744140.9	1289965.25	данные отсутствуют	данные отсутствуют
5571	744136.95	1289964.25	данные отсутствуют	данные отсутствуют
5572	744124.65	1289960.55	данные отсутствуют	данные отсутствуют
5573	744111.6	1289960.05	данные отсутствуют	данные отсутствуют
5574	744095.2	1289962.35	данные отсутствуют	данные отсутствуют
5575	744081.8	1289967.35	данные отсутствуют	данные отсутствуют
5576	744074.8	1289969.4	данные отсутствуют	данные отсутствуют
5577	744058.1	1289972.95	данные отсутствуют	данные отсутствуют
Государственный регистратор			ФГИС ЕГРН	
полное наименование должности			подпись	
			инициалы, фамилия	

М.П.

Земельный участок				
(вид объекта недвижимости)				
Лист № ____ Раздела <b>4.2</b>		Всего листов раздела <b>4.2</b> : ____		Всего разделов: ____
30.09.2021 № 99/2021/420694959				
Кадастровый номер:			02:22:000000:284(единое землепользование)	
Номер точки	Координаты, м		Описание закрепления на местности	Средняя квадратическая погрешность определения координат характерных точек границы части земельного участка, м
	X	Y		
1	2	3	4	5
5578	744028.45	1289982.7	данные отсутствуют	данные отсутствуют
5579	744026.55	1289983.25	данные отсутствуют	данные отсутствуют
5580	743979.45	1289996.7	данные отсутствуют	данные отсутствуют
5581	743938.05	1290009.4	данные отсутствуют	данные отсутствуют
5582	743900.7	1290026.5	данные отсутствуют	данные отсутствуют
5583	743861.75	1290050.55	данные отсутствуют	данные отсутствуют
5584	743860.3	1290051.4	данные отсутствуют	данные отсутствуют
5585	743799.4	1290086.35	данные отсутствуют	данные отсутствуют
5586	743795.5	1290088.35	данные отсутствуют	данные отсутствуют
5587	743746.55	1290111	данные отсутствуют	данные отсутствуют
5588	743693.9	1290143.45	данные отсутствуют	данные отсутствуют
5589	743693.5	1290143.7	данные отсутствуют	данные отсутствуют
5590	743633.3	1290180	данные отсутствуют	данные отсутствуют
5591	743632.6	1290180.4	данные отсутствуют	данные отсутствуют
5592	743369.5	1290333.45	данные отсутствуют	данные отсутствуют
5593	743367.8	1290334.4	данные отсутствуют	данные отсутствуют
5594	743270.95	1290385.8	данные отсутствуют	данные отсутствуют
Государственный регистратор			ФГИС ЕГРН	
полное наименование должности			подпись	
			инициалы, фамилия	

М.П.

Земельный участок				
(вид объекта недвижимости)				
Лист № ____ Раздела <b>4.2</b>		Всего листов раздела <b>4.2</b> : ____		Всего разделов: ____
30.09.2021 № 99/2021/420694959				
Кадастровый номер:			02:22:000000:284(единое землепользование)	
Номер точки	Координаты, м		Описание закрепления на местности	Средняя квадратическая погрешность определения координат характерных точек границы части земельного участка, м
	X	Y		
1	2	3	4	5
5595	743170.3	1290440.25	данные отсутствуют	данные отсутствуют
5596	743074	1290499.25	данные отсутствуют	данные отсутствуют
5597	743073.25	1290499.75	данные отсутствуют	данные отсутствуют
5598	742991.2	1290548.05	данные отсутствуют	данные отсутствуют
5599	742914.05	1290596.8	данные отсутствуют	данные отсутствуют
5600	742877.95	1290625.2	данные отсутствуют	данные отсутствуют
5601	742809.5	1290681.8	данные отсутствуют	данные отсутствуют
5602	742807.95	1290683	данные отсутствуют	данные отсутствуют
5603	742735.1	1290738.6	данные отсутствуют	данные отсутствуют
5604	742734.15	1290739.3	данные отсутствуют	данные отсутствуют
5605	742732.9	1290740.2	данные отсутствуют	данные отсутствуют
5606	742699.25	1290763.05	данные отсутствуют	данные отсутствуют
5607	742649.4	1290800.05	данные отсутствуют	данные отсутствуют
5608	742621.45	1290827.15	данные отсутствуют	данные отсутствуют
5609	742617.9	1290830.3	данные отсутствуют	данные отсутствуют
5610	742578.45	1290861.85	данные отсутствуют	данные отсутствуют
5611	742543.85	1290895.55	данные отсутствуют	данные отсутствуют
Государственный регистратор			ФГИС ЕГРН	
полное наименование должности			подпись	
			инициалы, фамилия	

М.П.

Раздел 4.2

Выписка из Единого государственного реестра недвижимости об объекте недвижимости  
Сведения о частях земельного участка

Земельный участок				
(вид объекта недвижимости)				
Лист № ____ Раздела <b>4.2</b>		Всего листов раздела <b>4.2</b> : ____		Всего разделов: ____
30.09.2021 № 99/2021/420694959				
Кадастровый номер:			02:22:000000:284(единое землепользование)	
Номер точки	Координаты, м		Описание закрепления на местности	Средняя квадратическая погрешность определения координат характерных точек границы части земельного участка, м
	X	Y		
1	2	3	4	5
5612	742538.35	1290900.2	данные отсутствуют	данные отсутствуют
5613	742525.1	1290907.05	данные отсутствуют	данные отсутствуют
5614	742524.21	1290907.35	данные отсутствуют	данные отсутствуют
5615	742646.1	1290740.26	данные отсутствуют	данные отсутствуют
5616	742704.75	1290698.85	данные отсутствуют	данные отсутствуют
5617	742777.6	1290643.25	данные отсутствуют	данные отсутствуют
5618	742846.55	1290586.25	данные отсутствуют	данные отсутствуют
5619	742885.15	1290555.9	данные отсутствуют	данные отсутствуют
5620	742965.15	1290505.35	данные отсутствуют	данные отсутствуют
5621	743038.66	1290462.09	данные отсутствуют	данные отсутствуют
5622	743306.04	1290310.59	данные отсутствуют	данные отсутствуют
5623	743344.35	1290290.25	данные отсутствуют	данные отсутствуют
5624	743607.45	1290137.2	данные отсутствуют	данные отсутствуют
5625	743667.7	1290100.9	данные отсутствуют	данные отсутствуют
5626	743722.85	1290066.9	данные отсутствуют	данные отсутствуют
5627	743774.55	1290043	данные отсутствуют	данные отсутствуют
5628	743835.45	1290008.05	данные отсутствуют	данные отсутствуют
Государственный регистратор			ФГИС ЕГРН	
полное наименование должности			подпись	
			инициалы, фамилия	

М.П.

Земельный участок				
(вид объекта недвижимости)				
Лист № ____ Раздела <b>4.2</b>		Всего листов раздела <b>4.2</b> : ____		Всего разделов: ____
30.09.2021 № 99/2021/420694959				
Кадастровый номер:			02:22:000000:284(единое землепользование)	
Номер точки	Координаты, м		Описание закрепления на местности	Средняя квадратическая погрешность определения координат характерных точек границы части земельного участка, м
	X	Y		
1	2	3	4	5
5629	743877.05	1289982.3	данные отсутствуют	данные отсутствуют
5630	743920.25	1289962.55	данные отсутствуют	данные отсутствуют
5631	743965.3	1289948.75	данные отсутствуют	данные отсутствуют
5632	744012.85	1289935.2	данные отсутствуют	данные отсутствуют
5633	744045.05	1289924.6	данные отсутствуют	данные отсутствуют
5634	744064.35	1289920.5	данные отсутствуют	данные отсутствуют
5635	744082.85	1289913.6	данные отсутствуют	данные отсутствуют
5636	744109.05	1289909.9	данные отсутствуют	данные отсутствуют
5637	744132.95	1289910.85	данные отсутствуют	данные отсутствуют
5638	744151.3	1289916.35	данные отсутствуют	данные отсутствуют
5639	744169.5	1289919.55	данные отсутствуют	данные отсутствуют
5640	744190.15	1289918.65	данные отсутствуют	данные отсутствуют
5641	744210.85	1289915.2	данные отсутствуют	данные отсутствуют
5642	744221.65	1289916.8	данные отсутствуют	данные отсутствуют
5643	744234.65	1289915.2	данные отсутствуют	данные отсутствуют
5644	744261.4	1289906.75	данные отсутствуют	данные отсутствуют
5645	745149.02	1289833.42	данные отсутствуют	данные отсутствуют
Государственный регистратор			ФГИС ЕГРН	
полное наименование должности			подпись	
			инициалы, фамилия	

М.П.

Земельный участок				
(вид объекта недвижимости)				
Лист № ____ Раздела <b>4.2</b>		Всего листов раздела <b>4.2</b> : ____		Всего разделов: ____
30.09.2021 № 99/2021/420694959				
Кадастровый номер:			02:22:000000:284(единое землепользование)	
Номер точки	Координаты, м		Описание закрепления на местности	Средняя квадратическая погрешность определения координат характерных точек границы части земельного участка, м
	X	Y		
1	2	3	4	5
5646	745154.9	1289835	данные отсутствуют	данные отсутствуют
5647	745158.35	1289839.6	данные отсутствуют	данные отсутствуют
5648	745162.95	1289843.95	данные отсутствуют	данные отсутствуют
5649	745168.45	1289842.35	данные отсутствуют	данные отсутствуют
5650	745173.85	1289841.1	данные отсутствуют	данные отсутствуют
5651	745179.75	1289840.95	данные отсутствуют	данные отсутствуют
5652	745182.25	1289838.8	данные отсутствуют	данные отсутствуют
5653	745198.65	1289829.5	данные отсутствуют	данные отсутствуют
5654	745208.05	1289830.85	данные отсутствуют	данные отсутствуют
5655	745215.4	1289832.45	данные отсутствуют	данные отсутствуют
5656	745222.55	1289829	данные отсутствуют	данные отсутствуют
5657	745227.8	1289823.75	данные отсутствуют	данные отсутствуют
5658	745238.95	1289817.3	данные отсутствуют	данные отсутствуют
5659	745256.2	1289812.25	данные отсутствуют	данные отсутствуют
5660	745279.4	1289807.2	данные отсутствуют	данные отсутствуют
5661	745311.8	1289797.1	данные отсутствуют	данные отсутствуют
5662	745316.66	1289795.64	данные отсутствуют	данные отсутствуют
Государственный регистратор			ФГИС ЕГРН	
полное наименование должности			подпись	
			инициалы, фамилия	

М.П.

Земельный участок				
(вид объекта недвижимости)				
Лист № ____ Раздела <b>4.2</b>		Всего листов раздела <b>4.2</b> : ____		Всего разделов: ____
30.09.2021 № 99/2021/420694959				
Кадастровый номер:			02:22:000000:284(единое землепользование)	
Номер точки	Координаты, м		Описание закрепления на местности	Средняя квадратическая погрешность определения координат характерных точек границы части земельного участка, м
	X	Y		
1	2	3	4	5
5663	745488.55	1289785.6	данные отсутствуют	данные отсутствуют
5664	745523.95	1289813.85	данные отсутствуют	данные отсутствуют
5665	745528.3	1289813.6	данные отсутствуют	данные отсутствуют
5666	745530.8	1289807.95	данные отсутствуют	данные отсутствуют
5667	745528.1	1289797.8	данные отсутствуют	данные отсутствуют
5668	745524.2	1289783.25	данные отсутствуют	данные отсутствуют
5669	745522.59	1289777.19	данные отсутствуют	данные отсутствуют
5670	745584.16	1289766.92	данные отсутствуют	данные отсутствуют
5671	745591.05	1289773.4	данные отсутствуют	данные отсутствуют
5672	745605.75	1289771.55	данные отсутствуют	данные отсутствуют
5673	745608.43	1289762.59	данные отсутствуют	данные отсутствуют
5674	745925.8	1289609.36	данные отсутствуют	данные отсутствуют
5675	745954.6	1289618.95	данные отсутствуют	данные отсутствуют
5676	745974.85	1289630	данные отсутствуют	данные отсутствуют
5677	745993.2	1289626.35	данные отсутствуют	данные отсутствуют
5678	746025.85	1289609.3	данные отсутствуют	данные отсутствуют
5679	746050.2	1289592.3	данные отсутствуют	данные отсутствуют
Государственный регистратор			ФГИС ЕГРН	
полное наименование должности			подпись	
			инициалы, фамилия	

М.П.

Раздел 4.2

Выписка из Единого государственного реестра недвижимости об объекте недвижимости  
Сведения о частях земельного участка

Земельный участок				
(вид объекта недвижимости)				
Лист № ____ Раздела <b>4.2</b>		Всего листов раздела <b>4.2</b> : ____		Всего разделов: ____
30.09.2021 № 99/2021/420694959				
Кадастровый номер:			02:22:000000:284(единое землепользование)	
Номер точки	Координаты, м		Описание закрепления на местности	Средняя квадратическая погрешность определения координат характерных точек границы части земельного участка, м
	X	Y		
1	2	3	4	5
5680	746068.6	1289574.4	данные отсутствуют	данные отсутствуют
5681	746084.2	1289559.2	данные отсутствуют	данные отсутствуют
5682	746101.7	1289547.25	данные отсутствуют	данные отсутствуют
5683	746123.3	1289534.4	данные отсутствуют	данные отсутствуют
5684	746148.1	1289517.4	данные отсутствуют	данные отсутствуют
5685	746171.3	1289499.45	данные отсутствуют	данные отсутствуют
5686	746194.41	1289479.91	данные отсутствуют	данные отсутствуют
5687	746307.64	1289399.78	данные отсутствуют	данные отсутствуют
5688	746327.8	1289388.7	данные отсутствуют	данные отсутствуют
5689	740633.09	1293102.45	данные отсутствуют	данные отсутствуют
5689	740633.09	1293102.45	данные отсутствуют	данные отсутствуют
5690	740632.65	1293113.65	данные отсутствуют	данные отсутствуют
5691	740632.4	1293116.9	данные отсутствуют	данные отсутствуют
5692	740630	1293127.8	данные отсутствуют	данные отсутствуют
5693	740623.35	1293147.35	данные отсутствуют	данные отсутствуют
5694	740619.3	1293156.2	данные отсутствуют	данные отсутствуют
5695	740617.25	1293159.45	данные отсутствуют	данные отсутствуют
Государственный регистратор			ФГИС ЕГРН	
полное наименование должности			подпись	
			инициалы, фамилия	

М.П.



Выписка из Единого государственного реестра недвижимости об объекте недвижимости  
Сведения о частях земельного участка

Земельный участок				
(вид объекта недвижимости)				
Лист № ____ Раздела <b>4.2</b>		Всего листов раздела <b>4.2</b> : ____		Всего разделов: ____
30.09.2021 № 99/2021/420694959				
Кадастровый номер:			02:22:000000:284(единое землепользование)	
Номер точки	Координаты, м		Описание закрепления на местности	Средняя квадратическая погрешность определения координат характерных точек границы части земельного участка, м
	X	Y		
1	2	3	4	5
5696	740609.2	1293171.25	данные отсутствуют	данные отсутствуют
5697	740604.75	1293184.35	данные отсутствуют	данные отсутствуют
5698	740600.7	1293193.2	данные отсутствуют	данные отсутствуют
5699	740592.05	1293204.25	данные отсутствуют	данные отсутствуют
5700	740589.42	1293206.78	данные отсутствуют	данные отсутствуют
5701	740476.53	1293474.62	данные отсутствуют	данные отсутствуют
5701	740476.53	1293474.62	данные отсутствуют	данные отсутствуют
5702	740475.5	1293477.9	данные отсутствуют	данные отсутствуют
5703	740453.4	1293540.4	данные отсутствуют	данные отсутствуют
5704	740450.48	1293550.16	данные отсутствуют	данные отсутствуют

Государственный регистратор		ФГИС ЕГРН
полное наименование должности	подпись	инициалы, фамилия

М.П.

Раздел 4.2

Выписка из Единого государственного реестра недвижимости об объекте недвижимости  
Сведения о частях земельного участка

Земельный участок				
(вид объекта недвижимости)				
Лист № ____ Раздела <b>4.2</b>		Всего листов раздела <b>4.2</b> : ____		Всего разделов: ____
30.09.2021 № 99/2021/420694959				
Кадастровый номер:			02:22:000000:284(единое землепользование)	
Сведения о характерных точках границы части (частей) земельного участка				
Учетный номер части: 44				
Система координат: МСК-05				
Зона №				
Номер точки	Координаты, м		Описание закрепления на местности	Средняя квадратическая погрешность определения координат характерных точек границы части земельного участка, м
	X	Y		
1	2	3	4	5
5705	752974.84	1288655.34	данные отсутствуют	данные отсутствуют
5705	752974.84	1288655.34	данные отсутствуют	данные отсутствуют
5706	752987.88	1288671.16	данные отсутствуют	данные отсутствуют
5707	752985.06	1288674.03	данные отсутствуют	данные отсутствуют
5708	752971.96	1288658.14	данные отсутствуют	данные отсутствуют
5709	752857.38	1288558.54	данные отсутствуют	данные отсутствуют
5710	752860.33	1288555.82	данные отсутствуют	данные отсутствуют
5711	746468.52	1288032.86	данные отсутствуют	данные отсутствуют
5711	746468.52	1288032.86	данные отсутствуют	данные отсутствуют
5712	746650.46	1288005.5	данные отсутствуют	данные отсутствуют
5713	746675.98	1287999.26	данные отсутствуют	данные отсутствуют
5714	746728.92	1288000.3	данные отсутствуют	данные отсутствуют
5715	746769.76	1288003.72	данные отсутствуют	данные отсутствуют
5716	746776.58	1288006.02	данные отсутствуют	данные отсутствуют
5717	746800.44	1288025.18	данные отсутствуют	данные отсутствуют
5718	746850	1288069.14	данные отсутствуют	данные отсутствуют

Государственный регистратор		ФГИС ЕГРН
полное наименование должности	подпись	инициалы, фамилия

М.П.

Земельный участок				
(вид объекта недвижимости)				
Лист № ____ Раздела <b>4.2</b>		Всего листов раздела <b>4.2</b> : ____		Всего разделов: ____
30.09.2021 № 99/2021/420694959				
Кадастровый номер:			02:22:000000:284(единое землепользование)	
Номер точки	Координаты, м		Описание закрепления на местности	Средняя квадратическая погрешность определения координат характерных точек границы части земельного участка, м
	X	Y		
1	2	3	4	5
5719	746870.16	1288089.72	данные отсутствуют	данные отсутствуют
5720	746897.5	1288091.98	данные отсутствуют	данные отсутствуют
5721	746918.44	1288095.88	данные отсутствуют	данные отсутствуют
5722	746925.1	1288100.31	данные отсутствуют	данные отсутствуют
5723	746922.32	1288103.28	данные отсутствуют	данные отсутствуют
5724	746916.92	1288099.68	данные отсутствуют	данные отсутствуют
5725	746896.98	1288095.94	данные отсутствуют	данные отсутствуют
5726	746868.36	1288093.6	данные отсутствуют	данные отсутствуют
5727	746847.24	1288072.02	данные отсутствуют	данные отсутствуют
5728	746797.84	1288028.22	данные отсутствуют	данные отсутствуют
5729	746774.62	1288009.58	данные отсутствуют	данные отсутствуют
5730	746768.96	1288007.68	данные отсутствуют	данные отсутствуют
5731	746728.84	1288004.3	данные отсутствуют	данные отсутствуют
5732	746699.74	1288005.6	данные отсутствуют	данные отсутствуют
5733	746686.74	1288004.92	данные отсутствуют	данные отсутствуют
5734	746676.54	1288005.7	данные отсутствуют	данные отсутствуют
5735	746657.32	1288012.82	данные отсутствуют	данные отсутствуют
Государственный регистратор			ФГИС ЕГРН	
полное наименование должности			подпись	
			инициалы, фамилия	

М.П.

Раздел 4.2

Выписка из Единого государственного реестра недвижимости об объекте недвижимости  
Сведения о частях земельного участка

Земельный участок				
(вид объекта недвижимости)				
Лист № ____ Раздела <b>4.2</b>		Всего листов раздела <b>4.2</b> : ____		Всего разделов: ____
30.09.2021 № 99/2021/420694959				
Кадастровый номер:			02:22:000000:284(единое землепользование)	
Номер точки	Координаты, м		Описание закрепления на местности	Средняя квадратическая погрешность определения координат характерных точек границы части земельного участка, м
	X	Y		
1	2	3	4	5
5736	746616	1288027.72	данные отсутствуют	данные отсутствуют
5737	746592.98	1288041.82	данные отсутствуют	данные отсутствуют
5738	746571.9	1288073.58	данные отсутствуют	данные отсутствуют
5739	746560.62	1288099.6	данные отсутствуют	данные отсутствуют
5740	746563.77	1288104.29	данные отсутствуют	данные отсутствуют
5741	746556.41	1288099.19	данные отсутствуют	данные отсутствуют
5742	746568.38	1288071.66	данные отсутствуют	данные отсутствуют
5743	746590.14	1288038.86	данные отсутствуют	данные отсутствуют
5744	746614.24	1288024.08	данные отсутствуют	данные отсутствуют
5745	746655.96	1288009.06	данные отсутствуют	данные отсутствуют
5746	746662.24	1288006.72	данные отсутствуют	данные отсутствуют
5747	746651.22	1288009.42	данные отсутствуют	данные отсутствуют
5748	746467.68	1288037.02	данные отсутствуют	данные отсутствуют
5749	746460.37	1288032.64	данные отсутствуют	данные отсутствуют
5750	746411.03	1287998.46	данные отсутствуют	данные отсутствуют
5751	738049.27	1287344.17	данные отсутствуют	данные отсутствуют
5751	738049.27	1287344.17	данные отсутствуют	данные отсутствуют
Государственный регистратор			ФГИС ЕГРН	
полное наименование должности			подпись	
			инициалы, фамилия	

М.П.

Выписка из Единого государственного реестра недвижимости об объекте недвижимости  
Сведения о частях земельного участка

Земельный участок				
(вид объекта недвижимости)				
Лист № ____ Раздела <b>4.2</b>		Всего листов раздела <b>4.2</b> : ____		Всего разделов: ____
30.09.2021 № 99/2021/420694959				
Кадастровый номер:			02:22:000000:284(единое землепользование)	
Номер точки	Координаты, м		Описание закрепления на местности	Средняя квадратическая погрешность определения координат характерных точек границы части земельного участка, м
	X	Y		
1	2	3	4	5
5752	738054.93	1287352.09	данные отсутствуют	данные отсутствуют
5753	738009.18	1287325.55	данные отсутствуют	данные отсутствуют
5754	738012.48	1287322.82	данные отсутствуют	данные отсутствуют
5755	735463.75	1285665.23	данные отсутствуют	данные отсутствуют
5755	735463.75	1285665.23	данные отсутствуют	данные отсутствуют
5756	735459.28	1285710.4	данные отсутствуют	данные отсутствуют
5757	735460.36	1285716.47	данные отсутствуют	данные отсутствуют
5758	735456.41	1285717.14	данные отсутствуют	данные отсутствуют
5759	735455.24	1285710.56	данные отсутствуют	данные отсутствуют
5760	735459.66	1285665.87	данные отсутствуют	данные отсутствуют
5761	735827.8	1284136.56	данные отсутствуют	данные отсутствуют
5761	735827.8	1284136.56	данные отсутствуют	данные отсутствуют
5762	735760.36	1284429.98	данные отсутствуют	данные отсутствуют
5763	735691.14	1284706.2	данные отсутствуют	данные отсутствуют
5764	735646.88	1284885.31	данные отсутствуют	данные отсутствуют
5765	735675.5	1284752.82	данные отсутствуют	данные отсутствуют
5766	735687.26	1284705.24	данные отсутствуют	данные отсутствуют
Государственный регистратор			ФГИС ЕГРН	
полное наименование должности			подпись	
			инициалы, фамилия	

М.П.

Выписка из Единого государственного реестра недвижимости об объекте недвижимости  
Сведения о частях земельного участка

Земельный участок				
(вид объекта недвижимости)				
Лист № ____ Раздела <b>4.2</b>		Всего листов раздела <b>4.2</b> : ____		Всего разделов: ____
30.09.2021 № 99/2021/420694959				
Кадастровый номер:			02:22:000000:284(единое землепользование)	
Номер точки	Координаты, м		Описание закрепления на местности	Средняя квадратическая погрешность определения координат характерных точек границы части земельного участка, м
	X	Y		
1	2	3	4	5
5767	735756.48	1284429.06	данные отсутствуют	данные отсутствуют
5768	735823.92	1284135.64	данные отсутствуют	данные отсутствуют
5769	735901.66	1283818.12	данные отсутствуют	данные отсутствуют
5770	735906.28	1283816.17	данные отсутствуют	данные отсутствуют
5771	735467.2	1285754.88	данные отсутствуют	данные отсутствуют
5771	735467.2	1285754.88	данные отсутствуют	данные отсутствуют
5772	735531.98	1285799.37	данные отсутствуют	данные отсутствуют
5773	735526.31	1285800.34	данные отсутствуют	данные отсутствуют
5774	735463.56	1285757.24	данные отсутствуют	данные отсутствуют
5775	735462.99	1285754.07	данные отсутствуют	данные отсутствуют
5776	735466.94	1285753.4	данные отсутствуют	данные отсутствуют
Государственный регистратор			ФГИС ЕГРН	
полное наименование должности			подпись	
			инициалы, фамилия	

М.П.

Земельный участок				
(вид объекта недвижимости)				
Лист № ____ Раздела <b>4.2</b>		Всего листов раздела <b>4.2</b> : ____		Всего разделов: ____
30.09.2021 № 99/2021/420694959				
Кадастровый номер:			02:22:000000:284(единое землепользование)	
Сведения о характерных точках границы части (частей) земельного участка				
Учетный номер части: 45				
Система координат: МСК-05				
Зона №				
Номер точки	Координаты, м		Описание закрепления на местности	Средняя квадратическая погрешность определения координат характерных точек границы части земельного участка, м
	X	Y		
1	2	3	4	5
14	738473.31	1288749.67	данные отсутствуют	данные отсутствуют
15	738448.47	1288742.19	данные отсутствуют	данные отсутствуют
16	738443.57	1288723.59	данные отсутствуют	данные отсутствуют
172	736712.9	1288021.21	данные отсутствуют	данные отсутствуют
173	736733.92	1288025.38	данные отсутствуют	данные отсутствуют
173	736733.92	1288025.38	данные отсутствуют	данные отсутствуют
174	736859.68	1288047.24	данные отсутствуют	данные отсутствуют
175	736860.14	1288049.56	данные отсутствуют	данные отсутствуют
176	736864.29	1288052.77	данные отсутствуют	данные отсутствуют
177	736869.28	1288052.09	данные отсутствуют	данные отсутствуют
178	736871.26	1288050.77	данные отсутствуют	данные отсутствуют
179	736872.31	1288050.79	данные отсутствуют	данные отсутствуют
180	736892.39	1288055.15	данные отсутствуют	данные отсутствуют
181	736934.23	1288059.59	данные отсутствуют	данные отсутствуют
182	736937.12	1288060.05	данные отсутствуют	данные отсутствуют
184	736938.32	1288061.13	данные отсутствуют	данные отсутствуют
Государственный регистратор			ФГИС ЕГРН	
полное наименование должности			подпись	
			инициалы, фамилия	

М.П.

Раздел 4.2

Выписка из Единого государственного реестра недвижимости об объекте недвижимости  
Сведения о частях земельного участка

Земельный участок				
(вид объекта недвижимости)				
Лист № ____ Раздела <b>4.2</b>		Всего листов раздела <b>4.2</b> : ____		Всего разделов: ____
30.09.2021 № 99/2021/420694959				
Кадастровый номер:			02:22:000000:284(единое землепользование)	
Номер точки	Координаты, м		Описание закрепления на местности	Средняя квадратическая погрешность определения координат характерных точек границы части земельного участка, м
	X	Y		
1	2	3	4	5
185	736954.34	1288061.66	данные отсутствуют	данные отсутствуют
186	736953.16	1288084.2	данные отсутствуют	данные отсутствуют
187	736953.88	1288092.4	данные отсутствуют	данные отсутствуют
188	736938.83	1288096.66	данные отсутствуют	данные отсутствуют
204	737122.37	1288034.86	данные отсутствуют	данные отсутствуют
205	737097.65	1288038.71	данные отсутствуют	данные отсутствуют
206	737009.41	1288076.73	данные отсутствуют	данные отсутствуют
207	736963.24	1288089.76	данные отсутствуют	данные отсутствуют
208	736962.68	1288083.31	данные отсутствуют	данные отсутствуют
209	736963.87	1288061.56	данные отсутствуют	данные отсутствуют
210	736965.65	1288060.84	данные отсутствуют	данные отсутствуют
211	736984.87	1288058.7	данные отсутствуют	данные отсутствуют
212	737013.01	1288053.28	данные отсутствуют	данные отсутствуют
213	737094.17	1288037.61	данные отсутствуют	данные отсутствуют
214	737191.88	1288020.89	данные отсутствуют	данные отсутствуют
214	737191.88	1288020.89	данные отсутствуют	данные отсутствуют
349	737166.26	1287948.84	данные отсутствуют	данные отсутствуют
Государственный регистратор			ФГИС ЕГРН	
полное наименование должности			подпись	
			инициалы, фамилия	

М.П.

Земельный участок				
(вид объекта недвижимости)				
Лист № ____ Раздела <b>4.2</b>		Всего листов раздела <b>4.2:</b> ____		Всего разделов: ____
30.09.2021 № 99/2021/420694959				
Кадастровый номер:			02:22:000000:284(единое землепользование)	
Номер точки	Координаты, м		Описание закрепления на местности	Средняя квадратическая погрешность определения координат характерных точек границы части земельного участка, м
	X	Y		
1	2	3	4	5
350	737141.82	1287954.09	данные отсутствуют	данные отсутствуют
351	737112.96	1287956.23	данные отсутствуют	данные отсутствуют
437	734935.22	1285845.13	данные отсутствуют	данные отсутствуют
438	734939.35	1285856.56	данные отсутствуют	данные отсутствуют
439	734935.98	1285858.94	данные отсутствуют	данные отсутствуют
440	734937.15	1285861.13	данные отсутствуют	данные отсутствуют
441	734922.23	1285879.6	данные отсутствуют	данные отсутствуют
442	734955.38	1285925.3	данные отсутствуют	данные отсутствуют
443	734955.62	1285925.31	данные отсутствуют	данные отсутствуют
444	734959.32	1285925.8	данные отсутствуют	данные отсутствуют
445	734962.41	1285928.37	данные отсутствуют	данные отсутствуют
446	734963.83	1285933.19	данные отсутствуют	данные отсутствуют
447	734963.39	1285936.53	данные отсутствуют	данные отсутствуют
448	734963.44	1285937.51	данные отсутствуют	данные отсутствуют
449	735048.89	1286057.76	данные отсутствуют	данные отсутствуют
450	735049.97	1286058.46	данные отсутствуют	данные отсутствуют
451	735052.13	1286060.63	данные отсутствуют	данные отсутствуют
Государственный регистратор			ФГИС ЕГРН	
полное наименование должности			подпись	
			инициалы, фамилия	

М.П.

Земельный участок				
(вид объекта недвижимости)				
Лист № ____ Раздела <b>4.2</b>		Всего листов раздела <b>4.2:</b> ____		Всего разделов: ____
30.09.2021 № 99/2021/420694959				
Кадастровый номер:			02:22:000000:284(единое землепользование)	
Номер точки	Координаты, м		Описание закрепления на местности	Средняя квадратическая погрешность определения координат характерных точек границы части земельного участка, м
	X	Y		
1	2	3	4	5
452	735052.9	1286063.32	данные отсутствуют	данные отсутствуют
453	735053.56	1286064.38	данные отсутствуют	данные отсутствуют
454	735243.26	1286330.81	данные отсутствуют	данные отсутствуют
455	735363.58	1286500.2	данные отсутствуют	данные отсутствуют
456	735368.07	1286501.79	данные отсутствуют	данные отсутствуют
457	735371.82	1286506.2	данные отсутствуют	данные отсутствуют
458	735372.62	1286509.7	данные отсутствуют	данные отсутствуют
459	735372.73	1286512.47	данные отсутствуют	данные отсутствуют
460	735373.15	1286514.32	данные отсутствуют	данные отсутствуют
461	735413.72	1286570.56	данные отсутствуют	данные отсутствуют
463	735416.87	1286570.99	данные отсутствуют	данные отсутствуют
464	735420.76	1286573.43	данные отсутствуют	данные отсутствуют
465	735421.72	1286578.03	данные отсутствуют	данные отсутствуют
466	735421.12	1286580.08	данные отсутствуют	данные отсутствуют
467	735421.22	1286580.91	данные отсутствуют	данные отсутствуют
468	735477.45	1286657.61	данные отсутствуют	данные отсутствуют
469	735479.85	1286658.31	данные отсутствуют	данные отсутствуют
Государственный регистратор			ФГИС ЕГРН	
полное наименование должности			подпись	
			инициалы, фамилия	

М.П.

Земельный участок				
(вид объекта недвижимости)				
Лист № ____ Раздела <b>4.2</b>		Всего листов раздела <b>4.2</b> : ____		Всего разделов: ____
30.09.2021 № 99/2021/420694959				
Кадастровый номер:			02:22:000000:284(единое землепользование)	
Номер точки	Координаты, м		Описание закрепления на местности	Средняя квадратическая погрешность определения координат характерных точек границы части земельного участка, м
	X	Y		
1	2	3	4	5
470	735482.67	1286660.9	данные отсутствуют	данные отсутствуют
471	735484.04	1286664.43	данные отсутствуют	данные отсутствуют
472	735484.04	1286666.49	данные отсутствуют	данные отсутствуют
473	735561.53	1286772.26	данные отсутствуют	данные отсутствуют
474	735567.55	1286778.99	данные отсутствуют	данные отсутствуют
475	735571.22	1286780.08	данные отсутствуют	данные отсутствуют
476	735572.07	1286781.25	данные отсутствуют	данные отсутствуют
477	735583.29	1286774.13	данные отсутствуют	данные отсутствуют
478	734953.66	1285898.06	данные отсутствуют	данные отсутствуют
500	734964.16	1285916.82	данные отсутствуют	данные отсутствуют
501	734964.15	1285917.82	данные отсутствуют	данные отсутствуют
502	734963.14	1285917.81	данные отсутствуют	данные отсутствуют
503	734963.16	1285916.81	данные отсутствуют	данные отсутствуют
503	734963.16	1285916.81	данные отсутствуют	данные отсутствуют
524	734965.57	1285916.25	данные отсутствуют	данные отсутствуют
524	734965.57	1285916.25	данные отсутствуют	данные отсутствуют
525	734966.57	1285916.26	данные отсутствуют	данные отсутствуют
Государственный регистратор			ФГИС ЕГРН	
полное наименование должности			подпись	
			инициалы, фамилия	

М.П.

Раздел 4.2

Выписка из Единого государственного реестра недвижимости об объекте недвижимости  
Сведения о частях земельного участка

Земельный участок				
(вид объекта недвижимости)				
Лист № ____ Раздела <b>4.2</b>		Всего листов раздела <b>4.2</b> : ____		Всего разделов: ____
30.09.2021 № 99/2021/420694959				
Кадастровый номер:			02:22:000000:284(единое землепользование)	
Номер точки	Координаты, м		Описание закрепления на местности	Средняя квадратическая погрешность определения координат характерных точек границы части земельного участка, м
	X	Y		
1	2	3	4	5
526	734966.55	1285917.26	данные отсутствуют	данные отсутствуют
527	734965.55	1285917.25	данные отсутствуют	данные отсутствуют
619	735377.77	1286566.65	данные отсутствуют	данные отсутствуют
620	735398.8	1286595.01	данные отсутствуют	данные отсутствуют
620	735398.8	1286595.01	данные отсутствуют	данные отсутствуют
849	734907.94	1285794.83	данные отсутствуют	данные отсутствуют
850	734915.4	1285809.22	данные отсутствуют	данные отсутствуют
851	734907.46	1285810.57	данные отсутствуют	данные отсутствуют
852	734866.24	1285751.37	данные отсутствуют	данные отсутствуют
860	734825.76	1285690.1	данные отсутствуют	данные отсутствуют
861	734821.47	1285683.08	данные отсутствуют	данные отсутствуют
862	734803.87	1285690.85	данные отсутствуют	данные отсутствуют
863	733624.79	1283989.82	данные отсутствуют	данные отсутствуют
864	733638.53	1283987.55	данные отсутствуют	данные отсутствуют
864	733638.53	1283987.55	данные отсутствуют	данные отсутствуют
865	733655.89	1284000.97	данные отсутствуют	данные отсутствуют
866	733656.11	1284001.1	данные отсутствуют	данные отсутствуют
Государственный регистратор			ФГИС ЕГРН	
полное наименование должности			подпись	
			инициалы, фамилия	

М.П.

Земельный участок				
(вид объекта недвижимости)				
Лист № ____ Раздела <b>4.2</b>		Всего листов раздела <b>4.2:</b> ____		Всего разделов: ____
30.09.2021 № 99/2021/420694959				
Кадастровый номер:			02:22:000000:284(единое землепользование)	
Номер точки	Координаты, м		Описание закрепления на местности	Средняя квадратическая погрешность определения координат характерных точек границы части земельного участка, м
	X	Y		
1	2	3	4	5
867	733656.33	1284001.21	данные отсутствуют	данные отсутствуют
868	733656.56	1284001.3	данные отсутствуют	данные отсутствуют
869	733656.79	1284001.38	данные отсутствуют	данные отсутствуют
870	733657.03	1284001.43	данные отсутствуют	данные отсутствуют
871	733657.28	1284001.47	данные отсутствуют	данные отсутствуют
872	733657.53	1284001.48	данные отсутствуют	данные отсутствуют
873	733657.78	1284001.47	данные отсутствуют	данные отсутствуют
874	733658.02	1284001.45	данные отсутствуют	данные отсутствуют
875	733646.08	1284003.72	данные отсутствуют	данные отсутствуют
876	734165.99	1284742.98	данные отсутствуют	данные отсутствуют
877	734254.02	1284866.23	данные отсутствуют	данные отсутствуют
878	734751.17	1285575.77	данные отсутствуют	данные отсутствуют
2205	734908.5	1285902.38	данные отсутствуют	данные отсутствуют
2206	734896.78	1285908.41	данные отсутствуют	данные отсутствуют
2210	734817.71	1285880.31	данные отсутствуют	данные отсутствуют
2211	734827.77	1285887.3	данные отсутствуют	данные отсутствуют
2211	734827.77	1285887.3	данные отсутствуют	данные отсутствуют
Государственный регистратор			ФГИС ЕГРН	
полное наименование должности			подпись	
			инициалы, фамилия	

М.П.

Земельный участок				
(вид объекта недвижимости)				
Лист № ____ Раздела <b>4.2</b>		Всего листов раздела <b>4.2:</b> ____		Всего разделов: ____
30.09.2021 № 99/2021/420694959				
Кадастровый номер:			02:22:000000:284(единое землепользование)	
Номер точки	Координаты, м		Описание закрепления на местности	Средняя квадратическая погрешность определения координат характерных точек границы части земельного участка, м
	X	Y		
1	2	3	4	5
2212	734850.42	1285898.16	данные отсутствуют	данные отсутствуют
2214	734882.06	1285885.96	данные отсутствуют	данные отсутствуют
2215	734884.53	1285891.43	данные отсутствуют	данные отсутствуют
5777	735384.71	1286657	данные отсутствуют	данные отсутствуют
5778	735363.47	1286629.06	данные отсутствуют	данные отсутствуют
5779	734961.19	1285848.16	данные отсутствуют	данные отсутствуют
5779	734961.19	1285848.16	данные отсутствуют	данные отсутствуют
5780	734987.09	1285883.86	данные отсутствуют	данные отсутствуют
5781	734992.39	1285891.45	данные отсутствуют	данные отсутствуют
5782	734957.5	1285839.17	данные отсутствуют	данные отсутствуют
5783	737159.58	1288077.14	данные отсутствуют	данные отсутствуют
5784	737129.23	1288082.33	данные отсутствуют	данные отсутствуют
5785	738446.23	1288698.24	данные отсутствуют	данные отсутствуют
5785	738446.23	1288698.24	данные отсутствуют	данные отсутствуют
5786	738428.82	1288692.81	данные отсутствуют	данные отсутствуют
5787	737161.35	1287947.25	данные отсутствуют	данные отсутствуют
5787	737161.35	1287947.25	данные отсутствуют	данные отсутствуют
Государственный регистратор			ФГИС ЕГРН	
полное наименование должности			подпись	
			инициалы, фамилия	

М.П.

Земельный участок				
(вид объекта недвижимости)				
Лист № ____ Раздела <b>4.2</b>		Всего листов раздела <b>4.2</b> : ____		Всего разделов: ____
30.09.2021 № 99/2021/420694959				
Кадастровый номер:			02:22:000000:284(единое землепользование)	
Номер точки	Координаты, м		Описание закрепления на местности	Средняя квадратическая погрешность определения координат характерных точек границы части земельного участка, м
	X	Y		
1	2	3	4	5
5788	737115.36	1287955.21	данные отсутствуют	данные отсутствуют
5789	737122.82	1287953.53	данные отсутствуют	данные отсутствуют
5790	736920.12	1288107.66	данные отсутствуют	данные отсутствуют
5791	736909.84	1288107.28	данные отсутствуют	данные отсутствуют
5792	736884.42	1288104.59	данные отсутствуют	данные отсутствуют
5793	736872.83	1288102.07	данные отсутствуют	данные отсутствуют
5794	736835.62	1288093.81	данные отсутствуют	данные отсутствуют
5795	736724.77	1288074.54	данные отсутствуют	данные отсутствуют
5796	736675.95	1288064.85	данные отсутствуют	данные отсутствуют
5797	734912.67	1285787.94	данные отсутствуют	данные отсутствуют
5797	734912.67	1285787.94	данные отсутствуют	данные отсутствуют
5798	734880.9	1285743.2	данные отсутствуют	данные отсутствуют
5799	734880.73	1285884.75	данные отсутствуют	данные отсутствуют
5800	734897.56	1285885.87	данные отсутствуют	данные отсутствуют
5801	734855.27	1285929.77	данные отсутствуют	данные отсутствуют
5802	734845.98	1285923.38	данные отсутствуют	данные отсутствуют
5803	734807.37	1285886.53	данные отсутствуют	данные отсутствуют
Государственный регистратор			ФГИС ЕГРН	
полное наименование должности			подпись	
			инициалы, фамилия	

М.П.

Раздел 4.2

Выписка из Единого государственного реестра недвижимости об объекте недвижимости  
Сведения о частях земельного участка

Земельный участок				
(вид объекта недвижимости)				
Лист № ____ Раздела <b>4.2</b>		Всего листов раздела <b>4.2</b> : ____		Всего разделов: ____
30.09.2021 № 99/2021/420694959				
Кадастровый номер:			02:22:000000:284(единое землепользование)	
Номер точки	Координаты, м		Описание закрепления на местности	Средняя квадратическая погрешность определения координат характерных точек границы части земельного участка, м
	X	Y		
1	2	3	4	5
5804	734760.99	1285564.98	данные отсутствуют	данные отсутствуют
5805	734828.58	1285661.48	данные отсутствуют	данные отсутствуют
5806	734839.21	1285671.56	данные отсутствуют	данные отсутствуют
5807	734841.67	1285682.71	данные отсутствуют	данные отсутствуют
Государственный регистратор			ФГИС ЕГРН	
полное наименование должности			подпись	
			инициалы, фамилия	

М.П.



Выписка из Единого государственного реестра недвижимости об объекте недвижимости  
Сведения о частях земельного участка

Земельный участок				
(вид объекта недвижимости)				
Лист № ____ Раздела <b>4.2</b>		Всего листов раздела <b>4.2</b> : ____		Всего разделов: ____
30.09.2021 № 99/2021/420694959				
Кадастровый номер:			02:22:000000:284(единое землепользование)	
Сведения о характерных точках границы части (частей) земельного участка				
Учетный номер части: 46				
Система координат: МСК-05				
Зона №				
Номер точки	Координаты, м		Описание закрепления на местности	Средняя квадратическая погрешность определения координат характерных точек границы части земельного участка, м
	X	Y		
1	2	3	4	5
2613	747362.81	1292090.03	данные отсутствуют	данные отсутствуют
2614	747603.27	1292120.23	данные отсутствуют	данные отсутствуют
2615	748035.98	1292207.61	данные отсутствуют	данные отсутствуют
2616	748775.06	1292353.36	данные отсутствуют	данные отсутствуют
2617	748924.83	1292384.89	данные отсутствуют	данные отсутствуют
2618	749592.09	1292521.01	данные отсутствуют	данные отсутствуют
5808	747372.43	1292047.8	данные отсутствуют	данные отсутствуют
5808	747372.43	1292047.8	данные отсутствуют	данные отсутствуют
5809	747401.41	1292050.71	данные отсутствуют	данные отсутствуют
5810	747432.59	1292056.63	данные отсутствуют	данные отсутствуют
5811	747712.79	1292108.84	данные отсутствуют	данные отсутствуют
5812	747862.89	1292137.38	данные отсутствуют	данные отсутствуют
5813	748034.64	1292170.25	данные отсутствуют	данные отсутствуют
5814	748216.2	1292205.2	данные отсутствуют	данные отсутствуют
5815	748369.89	1292234.69	данные отсутствуют	данные отсутствуют
5816	748477	1292254.97	данные отсутствуют	данные отсутствуют
Государственный регистратор			ФГИС ЕГРН	
полное наименование должности			подпись	
			инициалы, фамилия	

М.П.

Раздел 4.2

Выписка из Единого государственного реестра недвижимости об объекте недвижимости  
Сведения о частях земельного участка

Земельный участок				
(вид объекта недвижимости)				
Лист № ____ Раздела <b>4.2</b>		Всего листов раздела <b>4.2</b> : ____		Всего разделов: ____
30.09.2021 № 99/2021/420694959				
Кадастровый номер:			02:22:000000:284(единое землепользование)	
Номер точки	Координаты, м		Описание закрепления на местности	Средняя квадратическая погрешность определения координат характерных точек границы части земельного участка, м
	X	Y		
1	2	3	4	5
5817	748632.64	1292284.58	данные отсутствуют	данные отсутствуют
5818	748851.14	1292327.2	данные отсутствуют	данные отсутствуют
5819	748953.09	1292346.87	данные отсутствуют	данные отсутствуют
5820	749064.1	1292367.84	данные отсутствуют	данные отсутствуют
5821	749130.32	1292381.63	данные отсутствуют	данные отсутствуют
5822	749198.4	1292395.95	данные отсутствуют	данные отсутствуют
5823	749259.42	1292409.29	данные отсутствуют	данные отсутствуют
5824	749384.64	1292434.65	данные отсутствуют	данные отсутствуют
5825	749446.07	1292448.91	данные отсутствуют	данные отсутствуют
5826	749579.57	1292483.23	данные отсутствуют	данные отсутствуют
5827	749593.16	1292486.55	данные отсутствуют	данные отсутствуют
5828	747356.55	1292045.25	данные отсутствуют	данные отсутствуют
Государственный регистратор			ФГИС ЕГРН	
полное наименование должности			подпись	
			инициалы, фамилия	

М.П.

Земельный участок				
(вид объекта недвижимости)				
Лист № ____ Раздела <b>4.2</b>		Всего листов раздела <b>4.2</b> : ____		Всего разделов: ____
30.09.2021 № 99/2021/420694959				
Кадастровый номер:			02:22:000000:284(единое землепользование)	
Сведения о характерных точках границы части (частей) земельного участка				
Учетный номер части: 47				
Система координат: МСК-05				
Зона №				
Номер точки	Координаты, м		Описание закрепления на местности	Средняя квадратическая погрешность определения координат характерных точек границы части земельного участка, м
	X	Y		
1	2	3	4	5
894	734913.92	1285704.4	данные отсутствуют	данные отсутствуют
911	735881.48	1284403.32	данные отсутствуют	данные отсутствуют
912	735974.46	1283976.17	данные отсутствуют	данные отсутствуют
913	736006.28	1283787.39	данные отсутствуют	данные отсутствуют
913	736006.28	1283787.39	данные отсутствуют	данные отсутствуют
5829	735681.21	1285330.89	данные отсутствуют	данные отсутствуют
5830	735658.81	1285326.77	данные отсутствуют	данные отсутствуют
5831	735654.12	1285325.86	данные отсутствуют	данные отсутствуют
5832	735664.48	1285276.93	данные отсутствуют	данные отсутствуют
5833	735668.12	1285277.64	данные отсутствуют	данные отсутствуют
5834	735675.1	1285278.93	данные отсутствуют	данные отсутствуют
5835	735682.62	1285249.76	данные отсутствуют	данные отсутствуют
5836	735718.73	1285071.26	данные отсутствуют	данные отсутствуют
5837	735756.75	1284876.99	данные отсутствуют	данные отсутствуют
5838	735774.33	1284812.96	данные отсутствуют	данные отсутствуют
5839	735803.47	1284679.25	данные отсутствуют	данные отсутствуют
Государственный регистратор			ФГИС ЕГРН	
полное наименование должности			подпись	
			инициалы, фамилия	

М.П.

Раздел 4.2

Выписка из Единого государственного реестра недвижимости об объекте недвижимости  
Сведения о частях земельного участка

Земельный участок				
(вид объекта недвижимости)				
Лист № ____ Раздела <b>4.2</b>		Всего листов раздела <b>4.2</b> : ____		Всего разделов: ____
30.09.2021 № 99/2021/420694959				
Кадастровый номер:			02:22:000000:284(единое землепользование)	
Номер точки	Координаты, м		Описание закрепления на местности	Средняя квадратическая погрешность определения координат характерных точек границы части земельного участка, м
	X	Y		
1	2	3	4	5
5840	735819.55	1284606.43	данные отсутствуют	данные отсутствуют
5841	735846.07	1284485.12	данные отсутствуют	данные отсутствуют
5842	735879.2	1284331.73	данные отсутствуют	данные отсутствуют
5843	735905.35	1284207.27	данные отсутствуют	данные отсутствуют
5844	735942.59	1284029.11	данные отсутствуют	данные отсутствуют
5845	735983.89	1283850.49	данные отсутствуют	данные отсутствуют
5846	735985.47	1283845.4	данные отсутствуют	данные отсутствуют
5847	735995.07	1283799.71	данные отсутствуют	данные отсутствуют
5848	735997.7	1283789.04	данные отсутствуют	данные отсутствуют
5849	735566.51	1285257.3	данные отсутствуют	данные отсутствуют
5849	735566.51	1285257.3	данные отсутствуют	данные отсутствуют
5850	735598.68	1285264.11	данные отсутствуют	данные отсутствуют
5851	735613.75	1285267.05	данные отсутствуют	данные отсутствуют
5852	735603.14	1285315.92	данные отсутствуют	данные отсутствуют
5853	735588.71	1285313.11	данные отсутствуют	данные отсутствуют
5854	735555.96	1285306.17	данные отсутствуют	данные отсутствуют
5855	734988.46	1285794.39	данные отсутствуют	данные отсутствуют
Государственный регистратор			ФГИС ЕГРН	
полное наименование должности			подпись	
			инициалы, фамилия	

М.П.

Выписка из Единого государственного реестра недвижимости об объекте недвижимости  
Сведения о частях земельного участка

Земельный участок				
(вид объекта недвижимости)				
Лист № ____ Раздела <b>4.2</b>		Всего листов раздела <b>4.2</b> : ____		Всего разделов: ____
30.09.2021 № 99/2021/420694959				
Кадастровый номер:			02:22:000000:284(единое землепользование)	
Номер точки	Координаты, м		Описание закрепления на местности	Средняя квадратическая погрешность определения координат характерных точек границы части земельного участка, м
	X	Y		
1	2	3	4	5
5855	734988.46	1285794.39	данные отсутствуют	данные отсутствуют
5856	734939.33	1285746.77	данные отсутствуют	данные отсутствуют
5857	735065.92	1285727.09	данные отсутствуют	данные отсутствуют
5858	734840.03	1285580.92	данные отсутствуют	данные отсутствуют
5858	734840.03	1285580.92	данные отсутствуют	данные отсутствуют
5859	734938.66	1285676.5	данные отсутствуют	данные отсутствуют
5860	734907.1	1285715.54	данные отсутствуют	данные отсутствуют
5861	734833.24	1285643.96	данные отсутствуют	данные отсутствуют
5862	734789.97	1285670.8	данные отсутствуют	данные отсутствуют
5863	734761.45	1285629.65	данные отсутствуют	данные отсутствуют

Государственный регистратор		ФГИС ЕГРН
полное наименование должности	подпись	инициалы, фамилия

М.П.

Раздел 4.2

Выписка из Единого государственного реестра недвижимости об объекте недвижимости  
Сведения о частях земельного участка

Земельный участок				
(вид объекта недвижимости)				
Лист № ____ Раздела <b>4.2</b>		Всего листов раздела <b>4.2</b> : ____		Всего разделов: ____
30.09.2021 № 99/2021/420694959				
Кадастровый номер:			02:22:000000:284(единое землепользование)	
Сведения о характерных точках границы части (частей) земельного участка				
Учетный номер части: 48				
Система координат: МСК-05				
Зона №				
Номер точки	Координаты, м		Описание закрепления на местности	Средняя квадратическая погрешность определения координат характерных точек границы части земельного участка, м
	X	Y		
1	2	3	4	5
946	738719.85	1282880.05	данные отсутствуют	данные отсутствуют
946	738719.85	1282880.05	данные отсутствуют	данные отсутствуют
996	739694.83	1283120.45	данные отсутствуют	данные отсутствуют
997	739397.01	1283049.24	данные отсутствуют	данные отсутствуют
998	738696.78	1282884.39	данные отсутствуют	данные отсутствуют
999	738714.92	1282880.12	данные отсутствуют	данные отсутствуют
1214	742804.01	1284018.4	данные отсутствуют	данные отсутствуют
1214	742804.01	1284018.4	данные отсутствуют	данные отсутствуют
1216	742778.59	1283989.34	данные отсутствуют	данные отсутствуют
1285	745192.64	1284681.25	данные отсутствуют	данные отсутствуют
5864	745203.45	1284672.97	данные отсутствуют	данные отсутствуют
5864	745203.45	1284672.97	данные отсутствуют	данные отсутствуют
5865	745246	1284692.72	данные отсутствуют	данные отсутствуют
5866	745223.41	1284809.79	данные отсутствуют	данные отсутствуют
5867	745212.1	1284836.08	данные отсутствуют	данные отсутствуют
5868	745170.19	1284806.99	данные отсутствуют	данные отсутствуют

Государственный регистратор		ФГИС ЕГРН
полное наименование должности	подпись	инициалы, фамилия

М.П.

Земельный участок				
(вид объекта недвижимости)				
Лист № ____ Раздела <b>4.2</b>		Всего листов раздела <b>4.2</b> : ____		Всего разделов: ____
30.09.2021 № 99/2021/420694959				
Кадастровый номер:			02:22:000000:284(единое землепользование)	
Номер точки	Координаты, м		Описание закрепления на местности	Средняя квадратическая погрешность определения координат характерных точек границы части земельного участка, м
	X	Y		
1	2	3	4	5
5869	745175.34	1284795	данные отсутствуют	данные отсутствуют
5870	745189.5	1284721.61	данные отсутствуют	данные отсутствуют
5871	745171.12	1284713.08	данные отсутствуют	данные отсутствуют
5872	745039.37	1285228.74	данные отсутствуют	данные отсутствуют
5872	745039.37	1285228.74	данные отсутствуют	данные отсутствуют
5873	745017.98	1285280.7	данные отсутствуют	данные отсутствуют
5874	745013.76	1285278.54	данные отсутствуют	данные отсутствуют
5875	742781.24	1284037.92	данные отсутствуют	данные отсутствуют
5876	742778.59	1284039.12	данные отсутствуют	данные отсутствуют
5877	742783.63	1283981.91	данные отсутствуют	данные отсутствуют
5878	742820.11	1283965.33	данные отсутствуют	данные отсутствуют
5879	742843.82	1283954.71	данные отсутствуют	данные отсутствуют
5880	738748.35	1282886.05	данные отсутствуют	данные отсутствуют
5881	738814.21	1282901.35	данные отсутствуют	данные отсутствуют
5882	738952.06	1282932.5	данные отсутствуют	данные отсутствуют
5883	739207.38	1282988.88	данные отсутствуют	данные отсутствуют
5884	739367.92	1283023.43	данные отсутствуют	данные отсутствуют
Государственный регистратор			ФГИС ЕГРН	
полное наименование должности			подпись	
			инициалы, фамилия	

М.П.

Раздел 4.2

Выписка из Единого государственного реестра недвижимости об объекте недвижимости  
Сведения о частях земельного участка

Земельный участок				
(вид объекта недвижимости)				
Лист № ____ Раздела <b>4.2</b>		Всего листов раздела <b>4.2</b> : ____		Всего разделов: ____
30.09.2021 № 99/2021/420694959				
Кадастровый номер:			02:22:000000:284(единое землепользование)	
Номер точки	Координаты, м		Описание закрепления на местности	Средняя квадратическая погрешность определения координат характерных точек границы части земельного участка, м
	X	Y		
1	2	3	4	5
5885	739525.78	1283058.42	данные отсутствуют	данные отсутствуют
5886	739674.01	1283091.35	данные отсутствуют	данные отсутствуют
5887	739690.25	1283095.06	данные отсутствуют	данные отсутствуют
5888	739695.74	1283096.33	данные отсутствуют	данные отсутствуют
5889	739721.78	1283153.64	данные отсутствуют	данные отсутствуют
5890	739701.99	1283149.08	данные отсутствуют	данные отсутствуют
Государственный регистратор			ФГИС ЕГРН	
полное наименование должности			подпись	
			инициалы, фамилия	

М.П.

Выписка из Единого государственного реестра недвижимости об объекте недвижимости  
Сведения о частях земельного участка

<b>Земельный участок</b>				
(вид объекта недвижимости)				
Лист № ____ Раздела <b>4.2</b>		Всего листов раздела <b>4.2</b> : ____		Всего разделов: ____
Всего листов выписки: ____				
<b>30.09.2021 № 99/2021/420694959</b>				
Кадастровый номер:			<b>02:22:000000:284(единое землепользование)</b>	
Сведения о характерных точках границы части (частей) земельного участка				
Учетный номер части: 49				
Система координат: МСК-05				
Зона №				
Номер точки	Координаты, м		Описание закрепления на местности	Средняя квадратическая погрешность определения координат характерных точек границы части земельного участка, м
	X	Y		
1	2	3	4	5
5891	740464.66	1284677.69	данные отсутствуют	данные отсутствуют
5891	740464.66	1284677.69	данные отсутствуют	данные отсутствуют
5892	740468.59	1284678.39	данные отсутствуют	данные отсутствуют
5893	740461.43	1284714.47	данные отсутствуют	данные отсутствуют
5894	740460.11	1284722.36	данные отсутствуют	данные отсутствуют
5895	740456.3	1284720.91	данные отсутствуют	данные отсутствуют
5896	740457.5	1284713.75	данные отсутствуют	данные отсутствуют
5897	739883.51	1283837.04	данные отсутствуют	данные отсутствуют
5897	739883.51	1283837.04	данные отсутствуют	данные отсутствуют
5898	739976.03	1284116.65	данные отсутствуют	данные отсутствуют
5899	739980.67	1284131.94	данные отсутствуют	данные отсутствуют
5900	739984.08	1284155.47	данные отсутствуют	данные отсутствуют
5901	739979.59	1284142.15	данные отсутствуют	данные отсутствуют
5902	739972.21	1284117.86	данные отсутствуют	данные отсутствуют
5903	739878.95	1283835.97	данные отсутствуют	данные отсутствуют
Государственный регистратор			ФГИС ЕГРН	
полное наименование должности			подпись	
			инициалы, фамилия	

М.П.

Выписка из Единого государственного реестра недвижимости об объекте недвижимости  
Сведения о частях земельного участка

<b>Земельный участок</b>				
(вид объекта недвижимости)				
Лист № ____ Раздела <b>4.2</b>		Всего листов раздела <b>4.2</b> : ____		Всего разделов: ____
Всего листов выписки: ____				
<b>30.09.2021 № 99/2021/420694959</b>				
Кадастровый номер:			<b>02:22:000000:284(единое землепользование)</b>	
Сведения о характерных точках границы части (частей) земельного участка				
Учетный номер части: 50				
Система координат: МСК-05				
Зона №				
Номер точки	Координаты, м		Описание закрепления на местности	Средняя квадратическая погрешность определения координат характерных точек границы части земельного участка, м
	X	Y		
1	2	3	4	5
5904	739704.66	1283115.97	данные отсутствуют	данные отсутствуют
5904	739704.66	1283115.97	данные отсутствуют	данные отсутствуют
5905	739705.95	1283118.8	данные отсутствуют	данные отсутствуют
5906	739705.95	1283119.97	данные отсутствуют	данные отсутствуют
5907	739701.95	1283119.97	данные отсутствуют	данные отсутствуют
5908	739701.95	1283115.97	данные отсутствуют	данные отсутствуют
Государственный регистратор			ФГИС ЕГРН	
полное наименование должности			подпись	
			инициалы, фамилия	

М.П.

Земельный участок				
(вид объекта недвижимости)				
Лист № ____ Раздела <b>4.2</b>		Всего листов раздела <b>4.2</b> : ____		Всего разделов: ____
30.09.2021 № 99/2021/420694959				
Кадастровый номер:			02:22:000000:284(единое землепользование)	
Сведения о характерных точках границы части (частей) земельного участка				
Учетный номер части: 51				
Система координат: МСК-05				
Зона №				
Номер точки	Координаты, м		Описание закрепления на местности	Средняя квадратическая погрешность определения координат характерных точек границы части земельного участка, м
	X	Y		
1	2	3	4	5
5909	745945.49	1286766.76	данные отсутствуют	данные отсутствуют
5909	745945.49	1286766.76	данные отсутствуют	данные отсутствуют
5910	745948.36	1286764.41	данные отсутствуют	данные отсутствуют
5911	745949.43	1286763.7	данные отсутствуют	данные отсутствуют
5912	745939.19	1286777.09	данные отсутствуют	данные отсутствуют
5912	745939.19	1286777.09	данные отсутствуют	данные отсутствуют
5913	745912.52	1286798.93	данные отсутствуют	данные отсутствуют
5914	745822.54	1286874.22	данные отсутствуют	данные отсутствуют
5915	745775.65	1286912.15	данные отсутствуют	данные отсутствуют
5916	745732.26	1286948.63	данные отсутствуют	данные отсутствуют
5917	745685.82	1286987.05	данные отсутствуют	данные отсутствуют
5918	745640.76	1287025.19	данные отсутствуют	данные отсутствуют
5919	745597.9	1287061.14	данные отсутствуют	данные отсутствуют
5920	745550.94	1287099.26	данные отсутствуют	данные отсутствуют
5921	745486.5	1287158.57	данные отсутствуют	данные отсутствуют
5922	745403.41	1287238.95	данные отсутствуют	данные отсутствуют
Государственный регистратор			ФГИС ЕГРН	
полное наименование должности			подпись	
			инициалы, фамилия	

М.П.

Раздел 4.2

Выписка из Единого государственного реестра недвижимости об объекте недвижимости  
Сведения о частях земельного участка

Земельный участок				
(вид объекта недвижимости)				
Лист № ____ Раздела <b>4.2</b>		Всего листов раздела <b>4.2</b> : ____		Всего разделов: ____
30.09.2021 № 99/2021/420694959				
Кадастровый номер:			02:22:000000:284(единое землепользование)	
Номер точки	Координаты, м		Описание закрепления на местности	Средняя квадратическая погрешность определения координат характерных точек границы части земельного участка, м
	X	Y		
1	2	3	4	5
5923	745371.11	1287272.8	данные отсутствуют	данные отсутствуют
5924	745368.1	1287275.53	данные отсутствуют	данные отсутствуют
5925	745317.92	1287308.11	данные отсутствуют	данные отсутствуют
5926	745267.84	1287340.61	данные отсутствуют	данные отсутствуют
5927	745217.84	1287373.07	данные отсутствуют	данные отсутствуют
5928	745175.46	1287400.58	данные отсутствуют	данные отсутствуют
5929	745143.7	1287420.56	данные отсутствуют	данные отсутствуют
5930	745144.5	1287422.22	данные отсутствуют	данные отсутствуют
5931	745097.43	1287455.4	данные отсутствуют	данные отсутствуют
5932	745048.58	1287487.96	данные отсутствуют	данные отсутствуют
5933	745002.09	1287523.29	данные отсутствуют	данные отсутствуют
5934	744968.78	1287550	данные отсутствуют	данные отсутствуют
5935	744963.75	1287548.91	данные отсутствуют	данные отсутствуют
5936	744999.63	1287520.13	данные отсутствуют	данные отсутствуют
5937	745046.26	1287484.7	данные отсутствуют	данные отсутствуют
5938	745095.17	1287452.1	данные отсутствуют	данные отсутствуют
5939	745139.43	1287420.9	данные отсутствуют	данные отсутствуют
Государственный регистратор			ФГИС ЕГРН	
полное наименование должности			подпись	
			инициалы, фамилия	

М.П.

Земельный участок				
(вид объекта недвижимости)				
Лист № ____ Раздела <b>4.2</b>		Всего листов раздела <b>4.2</b> : ____		Всего разделов: ____
30.09.2021 № 99/2021/420694959				
Кадастровый номер:			02:22:000000:284(единое землепользование)	
Номер точки	Координаты, м		Описание закрепления на местности	Средняя квадратическая погрешность определения координат характерных точек границы части земельного участка, м
	X	Y		
1	2	3	4	5
5940	745138.56	1287419.06	данные отсутствуют	данные отсутствуют
5941	745173.3	1287397.21	данные отсутствуют	данные отсутствуют
5942	745215.66	1287369.72	данные отсутствуют	данные отсутствуют
5943	745265.67	1287337.26	данные отсутствуют	данные отсутствуют
5944	745315.74	1287304.75	данные отсутствуют	данные отсутствуют
5945	745365.66	1287272.35	данные отсутствуют	данные отсутствуют
5946	745368.41	1287269.85	данные отсутствуют	данные отсутствуют
5947	745400.57	1287236.14	данные отсутствуют	данные отсутствуют
5948	745483.76	1287155.67	данные отсутствуют	данные отсутствуют
5949	745548.33	1287096.23	данные отсутствуют	данные отсутствуют
5950	745595.36	1287058.06	данные отсутствуют	данные отсутствуют
5951	745638.19	1287022.13	данные отсутствуют	данные отсутствуют
5952	745683.25	1286983.98	данные отсутствуют	данные отсутствуют
5953	745729.69	1286945.56	данные отсутствуют	данные отсутствуют
5954	745773.1	1286909.06	данные отсутствуют	данные отсутствуют
5955	745820	1286871.13	данные отсутствуют	данные отсутствуют
5956	745909.96	1286795.85	данные отсутствуют	данные отсутствуют
Государственный регистратор			ФГИС ЕГРН	
полное наименование должности			подпись	
			инициалы, фамилия	

М.П.

Раздел 4.2

Выписка из Единого государственного реестра недвижимости об объекте недвижимости  
Сведения о частях земельного участка

Земельный участок				
(вид объекта недвижимости)				
Лист № ____ Раздела <b>4.2</b>		Всего листов раздела <b>4.2</b> : ____		Всего разделов: ____
30.09.2021 № 99/2021/420694959				
Кадастровый номер:			02:22:000000:284(единое землепользование)	
Номер точки	Координаты, м		Описание закрепления на местности	Средняя квадратическая погрешность определения координат характерных точек границы части земельного участка, м
	X	Y		
1	2	3	4	5
5957	745935.38	1286775.03	данные отсутствуют	данные отсутствуют
Государственный регистратор			ФГИС ЕГРН	
полное наименование должности			подпись	
			инициалы, фамилия	

М.П.

Земельный участок				
(вид объекта недвижимости)				
Лист № ____ Раздела <b>4.2</b>		Всего листов раздела <b>4.2</b> : ____		Всего разделов: ____
30.09.2021 № 99/2021/420694959				
Кадастровый номер:			02:22:000000:284(единое землепользование)	
Сведения о характерных точках границы части (частей) земельного участка				
Учетный номер части: 52				
Система координат: МСК-05				
Зона №				
Номер точки	Координаты, м		Описание закрепления на местности	Средняя квадратическая погрешность определения координат характерных точек границы части земельного участка, м
	X	Y		
1	2	3	4	5
5958	749157.65	1292241.94	данные отсутствуют	данные отсутствуют
5958	749157.65	1292241.94	данные отсутствуют	данные отсутствуют
5959	749159.65	1292241.95	данные отсутствуют	данные отсутствуют
5960	749159.64	1292249.62	данные отсутствуют	данные отсутствуют
5961	749151.37	1292249.62	данные отсутствуют	данные отсутствуют
5962	749150.36	1292249.54	данные отсутствуют	данные отсутствуют
5963	749148.14	1292266.57	данные отсутствуют	данные отсутствуют
5964	749145.43	1292266.74	данные отсутствуют	данные отсутствуют
5965	749145.3	1292264.74	данные отсутствуют	данные отсутствуют
5966	749146.37	1292264.67	данные отсутствуют	данные отсутствуют
5967	749148.62	1292247.39	данные отсутствуют	данные отсутствуют
5968	749151.45	1292247.62	данные отсутствуют	данные отсутствуют
5969	749157.64	1292247.62	данные отсутствуют	данные отсутствуют

Государственный регистратор		ФГИС ЕГРН
полное наименование должности	подпись	инициалы, фамилия

М.П.

Земельный участок				
(вид объекта недвижимости)				
Лист № ____ Раздела <b>4.2</b>		Всего листов раздела <b>4.2</b> : ____		Всего разделов: ____
30.09.2021 № 99/2021/420694959				
Кадастровый номер:			02:22:000000:284(единое землепользование)	
Сведения о характерных точках границы части (частей) земельного участка				
Учетный номер части: 53				
Система координат: МСК-05				
Зона №				
Номер точки	Координаты, м		Описание закрепления на местности	Средняя квадратическая погрешность определения координат характерных точек границы части земельного участка, м
	X	Y		
1	2	3	4	5
617	742584.39	1285451.61	данные отсутствуют	данные отсутствуют
5970	742594.28	1285451.34	данные отсутствуют	данные отсутствуют
5970	742594.28	1285451.34	данные отсутствуют	данные отсутствуют
5971	742587.05	1285455.5	данные отсутствуют	данные отсутствуют
5972	742558.61	1285399.44	данные отсутствуют	данные отсутствуют
5973	742564.45	1285396.12	данные отсутствуют	данные отсутствуют

Государственный регистратор		ФГИС ЕГРН
полное наименование должности	подпись	инициалы, фамилия

М.П.



Выписка из Единого государственного реестра недвижимости об объекте недвижимости  
Сведения о частях земельного участка

Земельный участок				
(вид объекта недвижимости)				
Лист № _____ Раздела <b>4.2</b>		Всего листов раздела <b>4.2</b> : _____		Всего разделов: _____
30.09.2021 № 99/2021/420694959				
Кадастровый номер:			02:22:000000:284(единое землепользование)	
Сведения о характерных точках границы части (частей) земельного участка				
Учетный номер части: 54				
Система координат: МСК-05				
Зона № _____				
Номер точки	Координаты, м		Описание закрепления на местности	Средняя квадратическая погрешность определения координат характерных точек границы части земельного участка, м
	X	Y		
1	2	3	4	5
2629	749155.67	1292241.94	данные отсутствуют	данные отсутствуют
5974	749151.15	1292227.68	данные отсутствуют	данные отсутствуют
5974	749151.15	1292227.68	данные отсутствуют	данные отсутствуют
5975	749155.68	1292236.44	данные отсутствуют	данные отсутствуют
5976	749158.52	1292241.94	данные отсутствуют	данные отсутствуют
5977	749161.02	1292246.78	данные отсутствуют	данные отсутствуют
5978	749146.96	1292254.05	данные отсутствуют	данные отсутствуют
5979	748913.91	1292366.87	данные отсутствуют	данные отсутствуют
5980	748898.03	1292379.25	данные отсутствуют	данные отсутствуют
5981	748875.16	1292374.43	данные отсутствуют	данные отсутствуют
5982	748881.57	1292364.83	данные отсутствуют	данные отсутствуют
5983	748902.49	1292348.51	данные отсутствуют	данные отсутствуют
5984	749137.34	1292234.82	данные отсутствуют	данные отсутствуют

Государственный регистратор		ФГИС ЕГРН
полное наименование должности	подпись	инициалы, фамилия

М.П.

Выписка из Единого государственного реестра недвижимости об объекте недвижимости  
Сведения о частях земельного участка

Земельный участок				
(вид объекта недвижимости)				
Лист № _____ Раздела <b>4.2</b>		Всего листов раздела <b>4.2</b> : _____		Всего разделов: _____
30.09.2021 № 99/2021/420694959				
Кадастровый номер:			02:22:000000:284(единое землепользование)	
Сведения о характерных точках границы части (частей) земельного участка				
Учетный номер части: 55				
Система координат: МСК-05				
Зона № _____				
Номер точки	Координаты, м		Описание закрепления на местности	Средняя квадратическая погрешность определения координат характерных точек границы части земельного участка, м
	X	Y		
1	2	3	4	5
619	735377.77	1286566.65	данные отсутствуют	данные отсутствуют
620	735398.8	1286595.01	данные отсутствуют	данные отсутствуют
620	735398.8	1286595.01	данные отсутствуют	данные отсутствуют
621	734510.56	1290503.36	данные отсутствуют	данные отсутствуют
622	734510.53	1290503.59	данные отсутствуют	данные отсутствуют
623	734478.72	1290491.77	данные отсутствуют	данные отсутствуют
624	734763.89	1289381.67	данные отсутствуют	данные отсутствуют
625	734761.92	1289380.62	данные отсутствуют	данные отсутствуют
626	734762.98	1289378.65	данные отсутствуют	данные отсутствуют
626	734762.98	1289378.65	данные отсутствуют	данные отсутствуют
627	734764.95	1289379.7	данные отсутствуют	данные отсутствуют
628	734744.19	1289349.06	данные отсутствуют	данные отсутствуют
628	734744.19	1289349.06	данные отсутствуют	данные отсутствуют
629	734746.43	1289349.06	данные отсутствуют	данные отсутствуют
630	734746.43	1289351.3	данные отсутствуют	данные отсутствуют
631	734744.19	1289351.3	данные отсутствуют	данные отсутствуют

Государственный регистратор		ФГИС ЕГРН
полное наименование должности	подпись	инициалы, фамилия

М.П.

Земельный участок				
(вид объекта недвижимости)				
Лист № ____ Раздела <b>4.2</b>		Всего листов раздела <b>4.2</b> : ____		Всего разделов: ____
30.09.2021 № 99/2021/420694959				
Кадастровый номер:			02:22:000000:284(единое землепользование)	
Сведения о характерных точках границы части (частей) земельного участка				
Учетный номер части: 56				
Система координат: МСК-05				
Зона №				
Номер точки	Координаты, м		Описание закрепления на местности	Средняя квадратическая погрешность определения координат характерных точек границы части земельного участка, м
	X	Y		
1	2	3	4	5
305	737683.36	1291241.2	данные отсутствуют	данные отсутствуют
306	736984.8	1291684.86	данные отсутствуют	данные отсутствуют
308	736776.06	1291755.86	данные отсутствуют	данные отсутствуют
309	736791.12	1291768.3	данные отсутствуют	данные отсутствуют
310	736792.59	1291769.2	данные отсутствуют	данные отсутствуют
311	736803.88	1291765.78	данные отсутствуют	данные отсутствуют
312	736809.07	1291762.47	данные отсутствуют	данные отсутствуют
313	736816.64	1291760.4	данные отсутствуют	данные отсутствуют
314	736833.63	1291756.77	данные отсутствуют	данные отсутствуют
315	736886.22	1291740.82	данные отсутствуют	данные отсутствуют
316	736961.54	1291718.39	данные отсутствуют	данные отсутствуют
317	736965.06	1291717.19	данные отсутствуют	данные отсутствуют
318	736974.48	1291713.82	данные отсутствуют	данные отсутствуют
319	737692.55	1291246.11	данные отсутствуют	данные отсутствуют
320	737719.19	1291228.76	данные отсутствуют	данные отсутствуют
326	737758.95	1291193.18	данные отсутствуют	данные отсутствуют
Государственный регистратор			ФГИС ЕГРН	
полное наименование должности			подпись	
			инициалы, фамилия	

М.П.

Раздел 4.2

Выписка из Единого государственного реестра недвижимости об объекте недвижимости  
Сведения о частях земельного участка

Земельный участок				
(вид объекта недвижимости)				
Лист № ____ Раздела <b>4.2</b>		Всего листов раздела <b>4.2</b> : ____		Всего разделов: ____
30.09.2021 № 99/2021/420694959				
Кадастровый номер:			02:22:000000:284(единое землепользование)	
Номер точки	Координаты, м		Описание закрепления на местности	Средняя квадратическая погрешность определения координат характерных точек границы части земельного участка, м
	X	Y		
1	2	3	4	5
327	737759.58	1291202.47	данные отсутствуют	данные отсутствуют
328	737770.76	1291195.19	данные отсутствуют	данные отсутствуют
5985	737769.17	1291180.07	данные отсутствуют	данные отсутствуют
5985	737769.17	1291180.07	данные отсутствуют	данные отсутствуют
5986	737755.37	1291189.3	данные отсутствуют	данные отсутствуют
5987	737709.93	1291218.89	данные отсутствуют	данные отсутствуют
5987	737709.93	1291218.89	данные отсутствуют	данные отсутствуют
5988	736773.98	1291753.78	данные отсутствуют	данные отсутствуют
5989	736782.88	1291751.05	данные отсутствуют	данные отсутствуют
5990	736783.25	1291750.94	данные отсутствуют	данные отсутствуют
5991	736808.13	1291743.52	данные отсутствуют	данные отсутствуют
5992	736894.18	1291715.45	данные отсутствуют	данные отсутствуют
5993	736945.58	1291698.53	данные отсутствуют	данные отсутствуют
5994	736945.76	1291698.47	данные отсутствуют	данные отсутствуют
5995	736946.44	1291698.25	данные отсутствуют	данные отсутствуют
5996	736970.86	1291690.7	данные отсутствуют	данные отсутствуют
5997	736971.66	1291690.35	данные отсутствуют	данные отсутствуют
Государственный регистратор			ФГИС ЕГРН	
полное наименование должности			подпись	
			инициалы, фамилия	

М.П.

Земельный участок				
(вид объекта недвижимости)				
Лист № ____ Раздела <b>4.2</b>		Всего листов раздела <b>4.2</b> : ____		Всего разделов: ____
30.09.2021 № 99/2021/420694959				
Кадастровый номер:			02:22:000000:284(единое землепользование)	
Номер точки	Координаты, м		Описание закрепления на местности	Средняя квадратическая погрешность определения координат характерных точек границы части земельного участка, м
	X	Y		
1	2	3	4	5
5998	736976.95	1291687.35	данные отсутствуют	данные отсутствуют
5999	737013.68	1291666.52	данные отсутствуют	данные отсутствуют
6000	737021.17	1291662.27	данные отсутствуют	данные отсутствуют
6001	737055.29	1291640.09	данные отсутствуют	данные отсутствуют
6002	737684.77	1291234.98	данные отсутствуют	данные отсутствуют
6003	737686.54	1291233.85	данные отсутствуют	данные отсутствуют

Государственный регистратор		ФГИС ЕГРН
полное наименование должности	подпись	инициалы, фамилия

М.П.

Земельный участок				
(вид объекта недвижимости)				
Лист № ____ Раздела <b>4.2</b>		Всего листов раздела <b>4.2</b> : ____		Всего разделов: ____
30.09.2021 № 99/2021/420694959				
Кадастровый номер:			02:22:000000:284(единое землепользование)	
Сведения о характерных точках границы части (частей) земельного участка				
Учетный номер части: 57				
Система координат: МСК-05				
Зона №				
Номер точки	Координаты, м		Описание закрепления на местности	Средняя квадратическая погрешность определения координат характерных точек границы части земельного участка, м
	X	Y		
1	2	3	4	5
1504	745966.64	1286368.71	данные отсутствуют	данные отсутствуют
1505	745965.32	1286366.84	данные отсутствуют	данные отсутствуют
1506	745963.94	1286365.1	данные отсутствуют	данные отсутствуют
1513	745953.1	1286356.66	данные отсутствуют	данные отсутствуют
1514	745951.38	1286355.99	данные отсутствуют	данные отсутствуют
1515	745949.39	1286355.41	данные отсутствуют	данные отсутствуют
1516	745947.26	1286354.99	данные отсутствуют	данные отсутствуют
1517	745945.06	1286354.72	данные отсутствуют	данные отсутствуют
1518	745942.71	1286354.62	данные отсутствуют	данные отсутствуют
1519	745940.37	1286354.67	данные отсутствуют	данные отсутствуют
1520	745938.06	1286354.89	данные отсутствуют	данные отсутствуют
1521	745935.79	1286355.26	данные отсутствуют	данные отсутствуют
1522	745933.62	1286355.81	данные отсутствуют	данные отсутствуют
1523	745931.59	1286356.52	данные отсутствуют	данные отсутствуют
1524	745929.73	1286357.39	данные отсутствуют	данные отсутствуют
1525	745928.28	1286358.28	данные отсутствуют	данные отсутствуют

Государственный регистратор		ФГИС ЕГРН
полное наименование должности	подпись	инициалы, фамилия

М.П.

Земельный участок				
(вид объекта недвижимости)				
Лист № ____ Раздела <b>4.2</b>		Всего листов раздела <b>4.2</b> : ____		Всего разделов: ____
30.09.2021 № 99/2021/420694959				
Кадастровый номер:			02:22:000000:284(единое землепользование)	
Номер точки	Координаты, м		Описание закрепления на местности	Средняя квадратическая погрешность определения координат характерных точек границы части земельного участка, м
	X	Y		
1	2	3	4	5
1526	745926.85	1286359.33	данные отсутствуют	данные отсутствуют
1527	745925.47	1286360.53	данные отсутствуют	данные отсутствуют
1528	745924.14	1286361.85	данные отсутствуют	данные отсутствуют
1529	745922.87	1286363.27	данные отсутствуют	данные отсутствуют
1530	745921.68	1286364.77	данные отсутствуют	данные отсутствуют
1531	745920.57	1286366.32	данные отсутствуют	данные отсутствуют
1532	745919.56	1286367.9	данные отсутствуют	данные отсутствуют
1533	745918.66	1286369.49	данные отсутствуют	данные отсутствуют
1534	745917.88	1286371.06	данные отсутствуют	данные отсутствуют
1535	745917.06	1286373.1	данные отсутствуют	данные отсутствуют
1536	745916.43	1286375.26	данные отсутствуют	данные отсутствуют
1537	745915.84	1286377.53	данные отсутствуют	данные отсутствуют
1538	745915.45	1286379.87	данные отсутствуют	данные отсутствуют
1539	745915.21	1286382.25	данные отсутствуют	данные отсутствуют
1540	745915.12	1286384.64	данные отсутствуют	данные отсутствуют
1541	745915.18	1286387.01	данные отсутствуют	данные отсутствуют
1542	745915.4	1286389.34	данные отсутствуют	данные отсутствуют
Государственный регистратор			ФГИС ЕГРН	
полное наименование должности			подпись	
			инициалы, фамилия	

М.П.

Раздел 4.2

Выписка из Единого государственного реестра недвижимости об объекте недвижимости  
Сведения о частях земельного участка

Земельный участок				
(вид объекта недвижимости)				
Лист № ____ Раздела <b>4.2</b>		Всего листов раздела <b>4.2</b> : ____		Всего разделов: ____
30.09.2021 № 99/2021/420694959				
Кадастровый номер:			02:22:000000:284(единое землепользование)	
Номер точки	Координаты, м		Описание закрепления на местности	Средняя квадратическая погрешность определения координат характерных точек границы части земельного участка, м
	X	Y		
1	2	3	4	5
1543	745915.77	1286391.58	данные отсутствуют	данные отсутствуют
1544	745916.29	1286393.7	данные отсутствуют	данные отсутствуют
1545	745916.87	1286395.49	данные отсутствуют	данные отсутствуют
1546	745917.56	1286397.32	данные отсутствуют	данные отсутствуют
1547	745918.38	1286399.16	данные отсутствуют	данные отсутствуют
1548	745919.3	1286400.99	данные отсутствуют	данные отсутствуют
1549	745920.38	1286402.76	данные отсутствуют	данные отсутствуют
1550	745921.46	1286404.45	данные отсутствуют	данные отсутствуют
1551	745922.7	1286406.03	данные отсутствуют	данные отсутствуют
1552	745924.07	1286407.47	данные отсутствуют	данные отсутствуют
1553	745925.44	1286408.73	данные отсутствуют	данные отсутствуют
1554	745926.94	1286409.78	данные отсутствуют	данные отсутствуют
1555	745928.02	1286410.38	данные отсутствуют	данные отсутствуют
1556	745929.17	1286410.9	данные отсутствуют	данные отсутствуют
1557	745930.37	1286411.37	данные отсутствуют	данные отсутствуют
1558	745931.63	1286411.78	данные отсутствуют	данные отсутствуют
1559	745932.91	1286412.12	данные отсутствуют	данные отсутствуют
Государственный регистратор			ФГИС ЕГРН	
полное наименование должности			подпись	
			инициалы, фамилия	

М.П.

Земельный участок				
(вид объекта недвижимости)				
Лист № ____ Раздела <b>4.2</b>		Всего листов раздела <b>4.2</b> : ____		Всего разделов: ____
30.09.2021 № 99/2021/420694959				
Кадастровый номер:			02:22:000000:284(единое землепользование)	
Номер точки	Координаты, м		Описание закрепления на местности	Средняя квадратическая погрешность определения координат характерных точек границы части земельного участка, м
	X	Y		
1	2	3	4	5
1560	745934.22	1286412.41	данные отсутствуют	данные отсутствуют
1561	745935.54	1286412.65	данные отсутствуют	данные отсутствуют
1562	745936.86	1286412.83	данные отсутствуют	данные отсутствуют
1567	745944.95	1286412.82	данные отсутствуют	данные отсутствуют
1568	745946.76	1286412.53	данные отсутствуют	данные отсутствуют
1569	745948.6	1286412.13	данные отсутствуют	данные отсутствуют
1570	745950.43	1286411.64	данные отсутствуют	данные отсутствуют
1571	745952.21	1286411.04	данные отсутствуют	данные отсутствуют
1572	745953.93	1286410.36	данные отсутствуют	данные отсутствуют
1589	745970.87	1286386.58	данные отсутствуют	данные отсутствуют
1590	745970.84	1286384.26	данные отсутствуют	данные отсутствуют
1591	745970.63	1286381.87	данные отсутствуют	данные отсутствуют
1592	745970.24	1286379.41	данные отсутствуют	данные отсутствуют
1593	745969.68	1286376.88	данные отсутствуют	данные отсутствуют
1594	745968.94	1286374.27	данные отсутствуют	данные отсутствуют
1598	745793.43	1286494.24	данные отсутствуют	данные отсутствуют
1599	745792.39	1286493.6	данные отсутствуют	данные отсутствуют
Государственный регистратор			ФГИС ЕГРН	
полное наименование должности			подпись	
			инициалы, фамилия	

М.П.

Раздел 4.2

Выписка из Единого государственного реестра недвижимости об объекте недвижимости  
Сведения о частях земельного участка

Земельный участок				
(вид объекта недвижимости)				
Лист № ____ Раздела <b>4.2</b>		Всего листов раздела <b>4.2</b> : ____		Всего разделов: ____
30.09.2021 № 99/2021/420694959				
Кадастровый номер:			02:22:000000:284(единое землепользование)	
Номер точки	Координаты, м		Описание закрепления на местности	Средняя квадратическая погрешность определения координат характерных точек границы части земельного участка, м
	X	Y		
1	2	3	4	5
1600	745791.34	1286493	данные отсутствуют	данные отсутствуют
1601	745790.28	1286492.42	данные отсутствуют	данные отсутствуют
1602	745789.2	1286491.88	данные отсутствуют	данные отсутствуют
1603	745788.13	1286491.36	данные отсутствуют	данные отсутствуют
1604	745787.04	1286490.88	данные отсутствуют	данные отсутствуют
1605	745785.94	1286490.42	данные отсутствуют	данные отсутствуют
1606	745784.83	1286489.99	данные отсутствуют	данные отсутствуют
1607	745783.72	1286489.6	данные отсутствуют	данные отсутствуют
1608	745782.59	1286489.23	данные отсутствуют	данные отсутствуют
1609	745781.38	1286488.84	данные отсутствуют	данные отсутствуют
1610	745780.12	1286488.45	данные отсутствуют	данные отсутствуют
1611	745778.84	1286488.06	данные отсутствуют	данные отсутствуют
1612	745777.54	1286487.7	данные отсутствуют	данные отсутствуют
1613	745776.24	1286487.39	данные отсутствуют	данные отсутствуют
1614	745774.95	1286487.14	данные отсутствуют	данные отсутствуют
1615	745773.69	1286486.98	данные отсутствуют	данные отсутствуют
1616	745772.45	1286486.91	данные отсутствуют	данные отсутствуют
Государственный регистратор			ФГИС ЕГРН	
полное наименование должности			подпись	
			инициалы, фамилия	

М.П.

Земельный участок				
(вид объекта недвижимости)				
Лист № ____ Раздела <b>4.2</b>		Всего листов раздела <b>4.2</b> : ____		Всего разделов: ____
30.09.2021 № 99/2021/420694959				
Кадастровый номер:			02:22:000000:284(единое землепользование)	
Номер точки	Координаты, м		Описание закрепления на местности	Средняя квадратическая погрешность определения координат характерных точек границы части земельного участка, м
	X	Y		
1	2	3	4	5
1617	745771.26	1286486.96	данные отсутствуют	данные отсутствуют
1618	745770.13	1286487.15	данные отсутствуют	данные отсутствуют
1619	745768.68	1286487.63	данные отсутствуют	данные отсутствуют
1620	745767.25	1286488.37	данные отсутствуют	данные отсутствуют
1621	745765.84	1286489.32	данные отсутствуют	данные отсутствуют
1622	745764.48	1286490.45	данные отсутствуют	данные отсутствуют
1623	745763.19	1286491.72	данные отсутствуют	данные отсутствуют
1624	745761.97	1286493.09	данные отсутствуют	данные отсутствуют
1625	745760.85	1286494.52	данные отсутствуют	данные отсутствуют
1626	745759.84	1286495.98	данные отсутствуют	данные отсутствуют
1627	745758.96	1286497.43	данные отсутствуют	данные отсутствуют
1628	745758.22	1286498.83	данные отсутствуют	данные отсутствуют
1629	745757.32	1286501.13	данные отсутствуют	данные отсутствуют
1630	745756.66	1286503.73	данные отсутствуют	данные отсутствуют
1631	745756.25	1286506.55	данные отсутствуют	данные отсутствуют
1632	745756.09	1286509.49	данные отсутствуют	данные отсутствуют
1633	745756.19	1286512.47	данные отсутствуют	данные отсутствуют
Государственный регистратор			ФГИС ЕГРН	
полное наименование должности			подпись	
			инициалы, фамилия	

М.П.

Раздел 4.2

Выписка из Единого государственного реестра недвижимости об объекте недвижимости  
Сведения о частях земельного участка

Земельный участок				
(вид объекта недвижимости)				
Лист № ____ Раздела <b>4.2</b>		Всего листов раздела <b>4.2</b> : ____		Всего разделов: ____
30.09.2021 № 99/2021/420694959				
Кадастровый номер:			02:22:000000:284(единое землепользование)	
Номер точки	Координаты, м		Описание закрепления на местности	Средняя квадратическая погрешность определения координат характерных точек границы части земельного участка, м
	X	Y		
1	2	3	4	5
1634	745756.57	1286515.38	данные отсутствуют	данные отсутствуют
1635	745757.22	1286518.14	данные отсутствуют	данные отсутствуют
1636	745758.14	1286520.66	данные отсутствуют	данные отсутствуют
1637	745759.36	1286522.83	данные отсутствуют	данные отсутствуют
1638	745760.88	1286524.58	данные отсутствуют	данные отсутствуют
1639	745761.85	1286525.36	данные отсутствуют	данные отсутствуют
1640	745762.95	1286526.08	данные отсутствуют	данные отсутствуют
1641	745764.16	1286526.74	данные отсутствуют	данные отсутствуют
1642	745765.46	1286527.33	данные отсутствуют	данные отсутствуют
1643	745766.82	1286527.86	данные отсутствуют	данные отсутствуют
1644	745768.23	1286528.33	данные отсутствуют	данные отсутствуют
1645	745769.66	1286528.74	данные отсутствуют	данные отсутствуют
1646	745771.1	1286529.08	данные отсутствуют	данные отсутствуют
1647	745772.5	1286529.36	данные отсутствуют	данные отсутствуют
1648	745773.87	1286529.57	данные отсутствуют	данные отсутствуют
1649	745775.45	1286529.75	данные отсутствуют	данные отсутствуют
1650	745777.12	1286529.88	данные отсутствуют	данные отсутствуют
Государственный регистратор			ФГИС ЕГРН	
полное наименование должности			подпись	
			инициалы, фамилия	

М.П.

Земельный участок				
(вид объекта недвижимости)				
Лист № ____ Раздела <b>4.2</b>		Всего листов раздела <b>4.2</b> : ____		Всего разделов: ____
30.09.2021 № 99/2021/420694959				
Кадастровый номер:			02:22:000000:284(единое землепользование)	
Номер точки	Координаты, м		Описание закрепления на местности	Средняя квадратическая погрешность определения координат характерных точек границы части земельного участка, м
	X	Y		
1	2	3	4	5
1651	745778.84	1286529.95	данные отсутствуют	данные отсутствуют
1652	745780.58	1286529.94	данные отсутствуют	данные отсутствуют
1653	745782.31	1286529.83	данные отсутствуют	данные отсутствуют
1654	745784	1286529.62	данные отсутствуют	данные отсутствуют
1655	745785.65	1286529.29	данные отсутствуют	данные отсутствуют
1656	745787.1	1286528.82	данные отсутствуют	данные отсутствуют
1657	745788.46	1286528.2	данные отсутствуют	данные отсутствуют
1658	745789.65	1286527.43	данные отсутствуют	данные отсутствуют
1659	745790.6	1286526.54	данные отсутствуют	данные отсутствуют
1660	745791.45	1286525.47	данные отсутствуют	данные отсутствуют
1661	745792.2	1286524.25	данные отсутствуют	данные отсутствуют
1662	745792.87	1286522.91	данные отсутствуют	данные отсутствуют
1663	745793.46	1286521.49	данные отсутствуют	данные отсутствуют
1664	745793.99	1286520	данные отсутствуют	данные отсутствуют
1665	745794.45	1286518.48	данные отсутствуют	данные отсутствуют
1666	745794.86	1286516.95	данные отсутствуют	данные отсутствуют
1667	745795.22	1286515.46	данные отсутствуют	данные отсутствуют
Государственный регистратор			ФГИС ЕГРН	
полное наименование должности			подпись	
			инициалы, фамилия	

М.П.

Земельный участок				
(вид объекта недвижимости)				
Лист № ____ Раздела <b>4.2</b>		Всего листов раздела <b>4.2</b> : ____		Всего разделов: ____
30.09.2021 № 99/2021/420694959				
Кадастровый номер:			02:22:000000:284(единое землепользование)	
Номер точки	Координаты, м		Описание закрепления на местности	Средняя квадратическая погрешность определения координат характерных точек границы части земельного участка, м
	X	Y		
1	2	3	4	5
1668	745795.54	1286514.01	данные отсутствуют	данные отсутствуют
1669	745795.8	1286512.74	данные отсутствуют	данные отсутствуют
1670	745796.01	1286511.46	данные отсутствуют	данные отсутствуют
1671	745796.18	1286510.17	данные отсутствуют	данные отсутствуют
1672	745796.3	1286508.86	данные отсутствуют	данные отсутствуют
1673	745796.38	1286507.55	данные отсутствуют	данные отсутствуют
1674	745796.41	1286506.23	данные отсутствуют	данные отсутствуют
1675	745796.39	1286504.89	данные отсутствуют	данные отсутствуют
1676	745796.33	1286503.55	данные отсутствуют	данные отсутствуют
1677	745796.22	1286502.19	данные отсутствуют	данные отсутствуют
1678	745796.07	1286500.83	данные отсутствуют	данные отсутствуют
6004	745975.55	1286373.31	данные отсутствуют	данные отсутствуют
6004	745975.55	1286373.31	данные отсутствуют	данные отсутствуют
6005	745979.58	1286376.34	данные отсутствуют	данные отсутствуют
6006	745970.77	1286388.08	данные отсутствуют	данные отсутствуют
6007	745962.64	1286363.63	данные отсутствуют	данные отсутствуют
6007	745962.64	1286363.63	данные отсутствуют	данные отсутствуют
Государственный регистратор			ФГИС ЕГРН	
полное наименование должности			подпись	
			инициалы, фамилия	

М.П.

Земельный участок				
(вид объекта недвижимости)				
Лист № ____ Раздела <b>4.2</b>		Всего листов раздела <b>4.2</b> : ____		Всего разделов: ____
30.09.2021 № 99/2021/420694959				
Кадастровый номер:			02:22:000000:284(единое землепользование)	
Номер точки	Координаты, м		Описание закрепления на местности	Средняя квадратическая погрешность определения координат характерных точек границы части земельного участка, м
	X	Y		
1	2	3	4	5
6008	745969.01	1286368.41	данные отсутствуют	данные отсутствуют
6009	745949.56	1286416.33	данные отсутствуют	данные отсутствуют
6009	745949.56	1286416.33	данные отсутствуют	данные отсутствуют
6010	745944.89	1286412.83	данные отсутствуют	данные отсутствуют
6011	745954.1	1286410.28	данные отсутствуют	данные отсутствуют
6012	745937.99	1286345.13	данные отсутствуют	данные отсутствуют
6012	745937.99	1286345.13	данные отсутствуют	данные отсутствуют
6013	745953.8	1286356.99	данные отсутствуют	данные отсутствуют
6014	745937.76	1286412.93	данные отсутствуют	данные отсутствуют
6015	745932.28	1286417.9	данные отсутствуют	данные отсутствуют
6016	745878.24	1286455.81	данные отсутствуют	данные отсутствуют
6017	745847.81	1286478.07	данные отсутствуют	данные отсутствуют
6018	745835.64	1286486.91	данные отсутствуют	данные отсутствуют
6019	745823.77	1286495.53	данные отсутствуют	данные отсутствуют
6020	745810.77	1286504.97	данные отсутствуют	данные отсутствуют
6021	745807.91	1286509.17	данные отсутствуют	данные отсутствуют
6022	745799.09	1286520.35	данные отсутствуют	данные отсутствуют
Государственный регистратор			ФГИС ЕГРН	
полное наименование должности			подпись	
			инициалы, фамилия	

М.П.

Раздел 4.2

Выписка из Единого государственного реестра недвижимости об объекте недвижимости  
Сведения о частях земельного участка

Земельный участок				
(вид объекта недвижимости)				
Лист № ____ Раздела <b>4.2</b>		Всего листов раздела <b>4.2</b> : ____		Всего разделов: ____
30.09.2021 № 99/2021/420694959				
Кадастровый номер:			02:22:000000:284(единое землепользование)	
Номер точки	Координаты, м		Описание закрепления на местности	Средняя квадратическая погрешность определения координат характерных точек границы части земельного участка, м
	X	Y		
1	2	3	4	5
6023	745782.21	1286543.05	данные отсутствуют	данные отсутствуют
6024	745742.08	1286513.23	данные отсутствуют	данные отсутствуют
6025	745759.39	1286489.94	данные отсутствуют	данные отсутствуют
6026	745767.58	1286479.56	данные отсутствуют	данные отсутствуют
6027	745774.36	1286469.62	данные отсутствуют	данные отсутствуют
6028	745818.35	1286437.67	данные отсутствуют	данные отсутствуют
6029	745849.12	1286415.16	данные отсутствуют	данные отсутствуют
6030	745900.99	1286378.77	данные отсутствуют	данные отсутствуют
6031	745913.38	1286367.52	данные отсутствуют	данные отсутствуют
Государственный регистратор			ФГИС ЕГРН	
полное наименование должности			подпись	
			инициалы, фамилия	

М.П.



Выписка из Единого государственного реестра недвижимости об объекте недвижимости  
Сведения о частях земельного участка

Земельный участок				
(вид объекта недвижимости)				
Лист № ____ Раздела <b>4.2</b>		Всего листов раздела <b>4.2</b> : ____		Всего разделов: ____
30.09.2021 № 99/2021/420694959				
Кадастровый номер:			02:22:000000:284(единое землепользование)	
Сведения о характерных точках границы части (частей) земельного участка				
Учетный номер части: 58				
Система координат: МСК-05				
Зона №				
Номер точки	Координаты, м		Описание закрепления на местности	Средняя квадратическая погрешность определения координат характерных точек границы части земельного участка, м
	X	Y		
1	2	3	4	5
1323	746030.52	1285148.84	данные отсутствуют	данные отсутствуют
1324	746032.4	1285150.06	данные отсутствуют	данные отсутствуют
1325	746034.35	1285151.17	данные отсутствуют	данные отсутствуют
1326	746036.35	1285152.15	данные отсутствуют	данные отсутствуют
1327	746038.37	1285153	данные отсутствуют	данные отсутствуют
1328	746040.41	1285153.7	данные отсутствуют	данные отсутствуют
1329	746042.46	1285154.22	данные отсутствуют	данные отсутствуют
1330	746043.85	1285154.5	данные отсутствуют	данные отсутствуют
1331	746045.29	1285154.75	данные отсутствуют	данные отсутствуют
1332	746046.78	1285154.94	данные отсутствуют	данные отсутствуют
1333	746048.29	1285155.09	данные отсутствуют	данные отсутствуют
1334	746049.85	1285155.16	данные отсутствуют	данные отсутствуют
1335	746051.3	1285155.16	данные отсутствуют	данные отсутствуют
1336	746052.77	1285155.07	данные отсутствуют	данные отсутствуют
1337	746054.2	1285154.89	данные отсутствуют	данные отсутствуют
1338	746055.56	1285154.6	данные отсутствуют	данные отсутствуют
Государственный регистратор			ФГИС ЕГРН	
полное наименование должности			подпись	
			инициалы, фамилия	

М.П.

Раздел 4.2

Выписка из Единого государственного реестра недвижимости об объекте недвижимости  
Сведения о частях земельного участка

Земельный участок				
(вид объекта недвижимости)				
Лист № ____ Раздела <b>4.2</b>		Всего листов раздела <b>4.2</b> : ____		Всего разделов: ____
30.09.2021 № 99/2021/420694959				
Кадастровый номер:			02:22:000000:284(единое землепользование)	
Номер точки	Координаты, м		Описание закрепления на местности	Средняя квадратическая погрешность определения координат характерных точек границы части земельного участка, м
	X	Y		
1	2	3	4	5
1339	746056.84	1285154.19	данные отсутствуют	данные отсутствуют
1340	746058.36	1285153.5	данные отсутствуют	данные отсутствуют
1341	746059.82	1285152.59	данные отсутствуют	данные отсутствуют
1342	746061.24	1285151.5	данные отсутствуют	данные отсутствуют
1343	746062.6	1285150.26	данные отсутствуют	данные отсутствуют
1344	746063.89	1285148.9	данные отсутствуют	данные отсутствуют
1345	746065.11	1285147.44	данные отсутствуют	данные отсутствуют
1346	746066.24	1285145.92	данные отсутствуют	данные отсутствуют
1347	746067.28	1285144.36	данные отсутствуют	данные отсутствуют
1348	746068.21	1285142.79	данные отсутствуют	данные отсутствуют
1349	746069.04	1285141.25	данные отсутствуют	данные отсутствуют
1350	746069.78	1285139.64	данные отсутствуют	данные отсутствуют
1351	746070.39	1285137.94	данные отсутствуют	данные отсутствуют
1352	746070.9	1285136.18	данные отсутствуют	данные отсутствуют
1353	746071.31	1285134.36	данные отсутствуют	данные отсутствуют
1354	746071.63	1285132.51	данные отсутствуют	данные отсутствуют
1355	746071.87	1285130.63	данные отсутствуют	данные отсутствуют
Государственный регистратор			ФГИС ЕГРН	
полное наименование должности			подпись	
			инициалы, фамилия	

М.П.

Земельный участок				
(вид объекта недвижимости)				
Лист № ____ Раздела <b>4.2</b>		Всего листов раздела <b>4.2</b> : ____		Всего разделов: ____
30.09.2021 № 99/2021/420694959				
Кадастровый номер:			02:22:000000:284(единое землепользование)	
Номер точки	Координаты, м		Описание закрепления на местности	Средняя квадратическая погрешность определения координат характерных точек границы части земельного участка, м
	X	Y		
1	2	3	4	5
1356	746072.04	1285128.75	данные отсутствуют	данные отсутствуют
1357	746072.15	1285126.87	данные отсутствуют	данные отсутствуют
1358	746072.21	1285125.01	данные отсутствуют	данные отсутствуют
1359	746072.23	1285123.19	данные отсутствуют	данные отсутствуют
1360	746072.2	1285120.75	данные отсутствуют	данные отсутствуют
1361	746072.1	1285118.24	данные отсутствуют	данные отсутствуют
1362	746071.9	1285115.68	данные отсутствуют	данные отсутствуют
1363	746071.65	1285113.1	данные отсутствуют	данные отсутствуют
1364	746071.18	1285110.56	данные отсутствуют	данные отсутствуют
1365	746070.62	1285108.08	данные отсутствуют	данные отсутствуют
1366	746069.91	1285105.7	данные отсутствуют	данные отсутствуют
1367	746069.03	1285103.45	данные отсутствуют	данные отсутствуют
1368	746067.97	1285101.37	данные отсутствуют	данные отсутствуют
1369	746066.75	1285099.5	данные отсутствуют	данные отсутствуют
1370	746065.34	1285097.92	данные отсутствуют	данные отсутствуют
1374	746058.09	1285092.27	данные отсутствуют	данные отсутствуют
1375	746056	1285091.15	данные отсутствуют	данные отсутствуют
Государственный регистратор			ФГИС ЕГРН	
полное наименование должности			подпись	
			инициалы, фамилия	

М.П.

Раздел 4.2

Выписка из Единого государственного реестра недвижимости об объекте недвижимости  
Сведения о частях земельного участка

Земельный участок				
(вид объекта недвижимости)				
Лист № ____ Раздела <b>4.2</b>		Всего листов раздела <b>4.2</b> : ____		Всего разделов: ____
30.09.2021 № 99/2021/420694959				
Кадастровый номер:			02:22:000000:284(единое землепользование)	
Номер точки	Координаты, м		Описание закрепления на местности	Средняя квадратическая погрешность определения координат характерных точек границы части земельного участка, м
	X	Y		
1	2	3	4	5
1376	746053.87	1285090.2	данные отсутствуют	данные отсутствуют
1377	746051.73	1285089.43	данные отсутствуют	данные отсутствуют
1378	746049.62	1285088.88	данные отсутствуют	данные отсутствуют
1379	746047.58	1285088.58	данные отсутствуют	данные отсутствуют
1380	746045.66	1285088.49	данные отсутствуют	данные отсутствуют
1381	746043.72	1285088.57	данные отсутствуют	данные отсутствуют
1405	746235.34	1285689.86	данные отсутствуют	данные отсутствуют
1406	746235.44	1285688.99	данные отсутствуют	данные отсутствуют
1407	746235.53	1285688.13	данные отсутствуют	данные отсутствуют
1408	746235.61	1285687.27	данные отсутствуют	данные отсутствуют
1409	746235.67	1285686.4	данные отсутствуют	данные отсутствуют
1410	746235.73	1285685.54	данные отсутствуют	данные отсутствуют
1411	746235.77	1285684.68	данные отсутствуют	данные отсутствуют
1412	746235.8	1285683.82	данные отсутствуют	данные отсутствуют
1413	746235.83	1285682.96	данные отсутствуют	данные отсутствуют
1414	746235.84	1285682.11	данные отсутствуют	данные отсутствуют
1415	746235.84	1285681.25	данные отсутствуют	данные отсутствуют
Государственный регистратор			ФГИС ЕГРН	
полное наименование должности			подпись	
			инициалы, фамилия	

М.П.

Земельный участок				
(вид объекта недвижимости)				
Лист № ____ Раздела <b>4.2</b>		Всего листов раздела <b>4.2</b> : ____		Всего разделов: ____
30.09.2021 № 99/2021/420694959				
Кадастровый номер:			02:22:000000:284(единое землепользование)	
Номер точки	Координаты, м		Описание закрепления на местности	Средняя квадратическая погрешность определения координат характерных точек границы части земельного участка, м
	X	Y		
1	2	3	4	5
1416	746235.79	1285678.75	данные отсутствуют	данные отсутствуют
1417	746235.66	1285676.23	данные отсутствуют	данные отсутствуют
1418	746235.46	1285673.69	данные отсутствуют	данные отсутствуют
1419	746235.16	1285671.16	данные отсутствуют	данные отсутствуют
1420	746234.77	1285668.64	данные отсутствуют	данные отсутствуют
1421	746234.26	1285666.16	данные отсутствуют	данные отсутствуют
1459	746202.15	1285654.14	данные отсутствуют	данные отсутствуют
1460	746201.96	1285656.46	данные отсутствуют	данные отсутствуют
1461	746201.93	1285658.89	данные отсутствуют	данные отсутствуют
1462	746202	1285661.36	данные отсутствуют	данные отсутствуют
1463	746202.12	1285663.81	данные отсутствуют	данные отсутствуют
1464	746202.25	1285666.17	данные отсутствуют	данные отсутствуют
1465	746202.38	1285668.38	данные отсутствуют	данные отсутствуют
1466	746202.4	1285670.85	данные отсутствуют	данные отсутствуют
1467	746202.53	1285673.36	данные отсутствуют	данные отсутствуют
1468	746202.73	1285675.9	данные отсутствуют	данные отсутствуют
1469	746203.02	1285678.44	данные отсутствуют	данные отсутствуют
Государственный регистратор			ФГИС ЕГРН	
полное наименование должности			подпись	
			инициалы, фамилия	

М.П.

Раздел 4.2

Выписка из Единого государственного реестра недвижимости об объекте недвижимости  
Сведения о частях земельного участка

Земельный участок				
(вид объекта недвижимости)				
Лист № ____ Раздела <b>4.2</b>		Всего листов раздела <b>4.2</b> : ____		Всего разделов: ____
30.09.2021 № 99/2021/420694959				
Кадастровый номер:			02:22:000000:284(единое землепользование)	
Номер точки	Координаты, м		Описание закрепления на местности	Средняя квадратическая погрешность определения координат характерных точек границы части земельного участка, м
	X	Y		
1	2	3	4	5
1470	746203.42	1285680.96	данные отсутствуют	данные отсутствуют
1471	746203.92	1285683.44	данные отсутствуют	данные отсутствуют
1472	746204.57	1285685.87	данные отсутствуют	данные отсутствуют
1473	746205.36	1285688.22	данные отсутствуют	данные отсутствуют
1474	746206.31	1285690.46	данные отсутствуют	данные отсутствуют
1475	746207.44	1285692.58	данные отсутствуют	данные отсутствуют
1476	746208.25	1285693.93	данные отсутствуют	данные отсутствуют
1477	746209.14	1285695.35	данные отсутствуют	данные отсутствуют
1478	746210.1	1285696.81	данные отсутствуют	данные отсутствуют
1479	746211.11	1285698.25	данные отсутствуют	данные отсутствуют
1480	746212.18	1285699.63	данные отсутствуют	данные отсутствуют
1481	746213.29	1285700.91	данные отсутствуют	данные отсутствуют
1482	746214.44	1285702.04	данные отсутствуют	данные отсутствуют
1483	746215.6	1285702.97	данные отсутствуют	данные отсутствуют
1484	746216.79	1285703.66	данные отсутствуют	данные отсутствуют
1485	746217.98	1285704.08	данные отсутствуют	данные отсутствуют
1486	746219.38	1285704.25	данные отсутствуют	данные отсутствуют
Государственный регистратор			ФГИС ЕГРН	
полное наименование должности			подпись	
			инициалы, фамилия	

М.П.

Земельный участок				
(вид объекта недвижимости)				
Лист № ____ Раздела <b>4.2</b>		Всего листов раздела <b>4.2</b> : ____		Всего разделов: ____
30.09.2021 № 99/2021/420694959				
Кадастровый номер:			02:22:000000:284(единое землепользование)	
Номер точки	Координаты, м		Описание закрепления на местности	Средняя квадратическая погрешность определения координат характерных точек границы части земельного участка, м
	X	Y		
1	2	3	4	5
1487	746220.81	1285704.19	данные отсутствуют	данные отсутствуют
1488	746222.28	1285703.88	данные отсутствуют	данные отсутствуют
1489	746223.79	1285703.33	данные отсутствуют	данные отсутствуют
1490	746225.34	1285702.55	данные отсутствуют	данные отсутствуют
1491	746226.92	1285701.52	данные отсутствуют	данные отсутствуют
1492	746228.54	1285700.25	данные отсутствуют	данные отсутствуют
1493	746230.2	1285698.74	данные отсутствуют	данные отсутствуют
1494	746231.89	1285696.99	данные отсутствуют	данные отсутствуют
1495	746233.62	1285695	данные отсутствуют	данные отсутствуют
1496	746275.86	1285687.1	данные отсутствуют	данные отсутствуют
1497	746285.47	1285689.21	данные отсутствуют	данные отсутствуют
1691	746605.39	1285876.12	данные отсутствуют	данные отсутствуют
1692	746587.1	1285865.16	данные отсутствуют	данные отсутствуют
1693	746570.42	1285897.93	данные отсутствуют	данные отсутствуют
1694	746601.8	1285913.36	данные отсутствуют	данные отсутствуют
1695	746616.68	1285882.85	данные отсутствуют	данные отсутствуют
1696	746610.5	1285879.16	данные отсутствуют	данные отсутствуют
Государственный регистратор			ФГИС ЕГРН	
полное наименование должности			подпись	
			инициалы, фамилия	

М.П.

Раздел 4.2

Выписка из Единого государственного реестра недвижимости об объекте недвижимости  
Сведения о частях земельного участка

Земельный участок				
(вид объекта недвижимости)				
Лист № ____ Раздела <b>4.2</b>		Всего листов раздела <b>4.2</b> : ____		Всего разделов: ____
30.09.2021 № 99/2021/420694959				
Кадастровый номер:			02:22:000000:284(единое землепользование)	
Номер точки	Координаты, м		Описание закрепления на местности	Средняя квадратическая погрешность определения координат характерных точек границы части земельного участка, м
	X	Y		
1	2	3	4	5
6032	746478.93	1285788.65	данные отсутствуют	данные отсутствуют
6032	746478.93	1285788.65	данные отсутствуют	данные отсутствуют
6033	746492.42	1285796.89	данные отсутствуют	данные отсутствуют
6034	746525.27	1285817.57	данные отсутствуют	данные отсутствуют
6035	746560.35	1285839.47	данные отсутствуют	данные отсутствуют
6036	746590.25	1285858.27	данные отсутствуют	данные отсутствуют
6037	746600.67	1285864.88	данные отсутствуют	данные отсутствуют
6038	746608.17	1285869.13	данные отсутствуют	данные отсутствуют
6039	746613.34	1285872.06	данные отсутствуют	данные отсутствуют
6040	746622.01	1285876.97	данные отсутствуют	данные отсутствуют
6041	746622.25	1285877.89	данные отсутствуют	данные отсутствуют
6042	746597.94	1285920.8	данные отсутствуют	данные отсутствуют
6043	746574.95	1285907.78	данные отсутствуют	данные отсутствуют
6044	746563.56	1285900.56	данные отсутствуют	данные отсутствуют
6045	746533.79	1285881.83	данные отсутствуют	данные отсутствуют
6046	746498.71	1285859.93	данные отсутствуют	данные отсутствуют
6047	746466.07	1285839.39	данные отсутствуют	данные отсутствуют
Государственный регистратор			ФГИС ЕГРН	
полное наименование должности			подпись	
			инициалы, фамилия	

М.П.

Земельный участок				
(вид объекта недвижимости)				
Лист № ____ Раздела <b>4.2</b>		Всего листов раздела <b>4.2</b> : ____		Всего разделов: ____
30.09.2021 № 99/2021/420694959				
Кадастровый номер:			02:22:000000:284(единое землепользование)	
Номер точки	Координаты, м		Описание закрепления на местности	Средняя квадратическая погрешность определения координат характерных точек границы части земельного участка, м
	X	Y		
1	2	3	4	5
6048	746454.58	1285832.37	данные отсутствуют	данные отсутствуют
6049	746234.02	1285665.22	данные отсутствуют	данные отсутствуют
6049	746234.02	1285665.22	данные отсутствуют	данные отсутствуют
6050	746239.6	1285667.41	данные отсутствуют	данные отсутствуют
6051	746259.44	1285676.34	данные отсутствуют	данные отсутствуют
6052	746272.95	1285682.36	данные отсутствуют	данные отсутствуют
6053	746064.47	1285097.07	данные отсутствуют	данные отсутствуют
6053	746064.47	1285097.07	данные отсутствуют	данные отсутствуют
6054	746080.71	1285098.48	данные отсутствуют	данные отсутствуют
6055	746080.39	1285114.09	данные отсутствуют	данные отсутствуют
6056	746080.23	1285122.07	данные отсутствуют	данные отсутствуют
6057	746079.68	1285149.23	данные отсутствуют	данные отсутствуют
6058	746096.08	1285200.94	данные отсутствуют	данные отсутствуют
6059	746105.6	1285243.15	данные отсутствуют	данные отсутствуют
6060	746112.81	1285290.61	данные отсутствуют	данные отсутствуют
6061	746120.12	1285332.95	данные отсутствуют	данные отсутствуют
6062	746126.6	1285381.81	данные отсутствуют	данные отсутствуют
Государственный регистратор			ФГИС ЕГРН	
полное наименование должности			подпись	
			инициалы, фамилия	

М.П.

Раздел 4.2

Выписка из Единого государственного реестра недвижимости об объекте недвижимости  
Сведения о частях земельного участка

Земельный участок				
(вид объекта недвижимости)				
Лист № ____ Раздела <b>4.2</b>		Всего листов раздела <b>4.2</b> : ____		Всего разделов: ____
30.09.2021 № 99/2021/420694959				
Кадастровый номер:			02:22:000000:284(единое землепользование)	
Номер точки	Координаты, м		Описание закрепления на местности	Средняя квадратическая погрешность определения координат характерных точек границы части земельного участка, м
	X	Y		
1	2	3	4	5
6063	746138.21	1285450.65	данные отсутствуют	данные отсутствуют
6064	746147.94	1285502.94	данные отсутствуют	данные отсутствуют
6065	746154.56	1285546.92	данные отсутствуют	данные отсутствуют
6066	746160.62	1285593.39	данные отсутствуют	данные отсутствуют
6067	746164.33	1285626.73	данные отсутствуют	данные отсутствуют
6068	746165.52	1285644.22	данные отсутствуют	данные отсутствуют
6069	746166.24	1285644.31	данные отсутствуют	данные отсутствуют
6070	746180.7	1285647.08	данные отсутствуют	данные отсутствуют
6071	746197.94	1285651.04	данные отсутствуют	данные отсутствуют
6072	746202.39	1285652.79	данные отсутствуют	данные отсутствуют
6073	746291.29	1285690.55	данные отсутствуют	данные отсутствуют
6074	746315.98	1285701.56	данные отсутствуют	данные отсутствуют
6075	746364.29	1285726.11	данные отсутствуют	данные отсутствуют
6076	746396.81	1285743.12	данные отсутствуют	данные отсутствуют
6077	746409.38	1285749.85	данные отсутствуют	данные отсутствуют
6078	746463.45	1285779.2	данные отсутствуют	данные отсутствуют
6079	746473.31	1285785.22	данные отсутствуют	данные отсутствуют
Государственный регистратор			ФГИС ЕГРН	
полное наименование должности			подпись	
			инициалы, фамилия	

М.П.

Земельный участок				
(вид объекта недвижимости)				
Лист № ____ Раздела <b>4.2</b>		Всего листов раздела <b>4.2</b> : ____		Всего разделов: ____
30.09.2021 № 99/2021/420694959				
Кадастровый номер:			02:22:000000:284(единое землепользование)	
Номер точки	Координаты, м		Описание закрепления на местности	Средняя квадратическая погрешность определения координат характерных точек границы части земельного участка, м
	X	Y		
1	2	3	4	5
6080	746449.1	1285829.02	данные отсутствуют	данные отсутствуют
6081	746438.47	1285822.53	данные отсутствуют	данные отсутствуют
6082	746385.66	1285793.87	данные отсутствуют	данные отсутствуют
6083	746373.42	1285787.32	данные отсутствуют	данные отсутствуют
6084	746341.37	1285770.55	данные отсутствуют	данные отсутствуют
6085	746294.45	1285746.71	данные отсутствуют	данные отсутствуют
6086	746238.99	1285721.97	данные отсутствуют	данные отсутствуют
6087	746220.18	1285713.5	данные отсутствуют	данные отсутствуют
6088	746183.12	1285698.94	данные отсутствуют	данные отсутствуют
6089	746170.38	1285696.01	данные отсутствуют	данные отсутствуют
6090	746158.41	1285693.72	данные отсутствуют	данные отсутствуют
6091	746117.81	1285688.62	данные отсутствуют	данные отсутствуют
6092	746116.57	1285661.33	данные отсутствуют	данные отсутствуют
6093	746114.52	1285631.2	данные отсутствуют	данные отсутствуют
6094	746110.98	1285599.39	данные отсутствуют	данные отсутствуют
6095	746105.05	1285553.88	данные отсутствуют	данные отсутствуют
6096	746098.63	1285511.24	данные отсутствуют	данные отсутствуют
Государственный регистратор			ФГИС ЕГРН	
полное наименование должности			подпись	
			инициалы, фамилия	

М.П.

Раздел 4.2

Выписка из Единого государственного реестра недвижимости об объекте недвижимости  
Сведения о частях земельного участка

Земельный участок				
(вид объекта недвижимости)				
Лист № ____ Раздела <b>4.2</b>		Всего листов раздела <b>4.2</b> : ____		Всего разделов: ____
30.09.2021 № 99/2021/420694959				
Кадастровый номер:			02:22:000000:284(единое землепользование)	
Номер точки	Координаты, м		Описание закрепления на местности	Средняя квадратическая погрешность определения координат характерных точек границы части земельного участка, м
	X	Y		
1	2	3	4	5
6097	746088.97	1285459.38	данные отсутствуют	данные отсутствуют
6098	746077.15	1285389.26	данные отсутствуют	данные отсутствуют
6099	746070.69	1285340.49	данные отсутствуют	данные отсутствуют
6100	746063.45	1285298.62	данные отсутствуют	данные отсутствуют
6101	746056.43	1285252.42	данные отсутствуют	данные отсутствуют
6102	746047.77	1285214.02	данные отсутствуют	данные отсутствуют
6103	746029.53	1285156.48	данные отсутствуют	данные отсутствуют
6104	746029.69	1285148.24	данные отсутствуют	данные отсутствуют
6105	746059.38	1285093.08	данные отсутствуют	данные отсутствуют
6105	746059.38	1285093.08	данные отсутствуют	данные отсутствуют
6106	746042.92	1285088.67	данные отсутствуют	данные отсутствуют
6107	746048.95	1285082.64	данные отсутствуют	данные отсутствуют
Государственный регистратор			ФГИС ЕГРН	
полное наименование должности			подпись	
			инициалы, фамилия	

М.П.

Выписка из Единого государственного реестра недвижимости об объекте недвижимости  
Сведения о частях земельного участка

Земельный участок				
(вид объекта недвижимости)				
Лист № ____ Раздела <b>4.2</b>		Всего листов раздела <b>4.2</b> : ____		Всего разделов: ____
30.09.2021 № 99/2021/420694959				
Кадастровый номер:			02:22:000000:284(единое землепользование)	
Сведения о характерных точках границы части (частей) земельного участка				
Учетный номер части: 59				
Система координат: МСК-05				
Зона №				
Номер точки	Координаты, м		Описание закрепления на местности	Средняя квадратическая погрешность определения координат характерных точек границы части земельного участка, м
	X	Y		
1	2	3	4	5
1321	746027	1285146.14	данные отсутствуют	данные отсутствуют
1322	746028.71	1285147.53	данные отсутствуют	данные отсутствуют
1323	746030.52	1285148.84	данные отсутствуют	данные отсутствуют
1324	746032.4	1285150.06	данные отсутствуют	данные отсутствуют
1325	746034.35	1285151.17	данные отсутствуют	данные отсутствуют
1326	746036.35	1285152.15	данные отсутствуют	данные отсутствуют
1327	746038.37	1285153	данные отсутствуют	данные отсутствуют
1328	746040.41	1285153.7	данные отсутствуют	данные отсутствуют
1329	746042.46	1285154.22	данные отсутствуют	данные отсутствуют
1330	746043.85	1285154.5	данные отсутствуют	данные отсутствуют
1331	746045.29	1285154.75	данные отсутствуют	данные отсутствуют
1332	746046.78	1285154.94	данные отсутствуют	данные отсутствуют
1333	746048.29	1285155.09	данные отсутствуют	данные отсутствуют
1334	746049.85	1285155.16	данные отсутствуют	данные отсутствуют
1335	746051.3	1285155.16	данные отсутствуют	данные отсутствуют
1336	746052.77	1285155.07	данные отсутствуют	данные отсутствуют
Государственный регистратор			ФГИС ЕГРН	
полное наименование должности			подпись	
			инициалы, фамилия	

М.П.

Раздел 4.2

Выписка из Единого государственного реестра недвижимости об объекте недвижимости  
Сведения о частях земельного участка

Земельный участок				
(вид объекта недвижимости)				
Лист № ____ Раздела <b>4.2</b>		Всего листов раздела <b>4.2</b> : ____		Всего разделов: ____
30.09.2021 № 99/2021/420694959				
Кадастровый номер:			02:22:000000:284(единое землепользование)	
Номер точки	Координаты, м		Описание закрепления на местности	Средняя квадратическая погрешность определения координат характерных точек границы части земельного участка, м
	X	Y		
1	2	3	4	5
1337	746054.2	1285154.89	данные отсутствуют	данные отсутствуют
1338	746055.56	1285154.6	данные отсутствуют	данные отсутствуют
1339	746056.84	1285154.19	данные отсутствуют	данные отсутствуют
1340	746058.36	1285153.5	данные отсутствуют	данные отсутствуют
1341	746059.82	1285152.59	данные отсутствуют	данные отсутствуют
1342	746061.24	1285151.5	данные отсутствуют	данные отсутствуют
1343	746062.6	1285150.26	данные отсутствуют	данные отсутствуют
1344	746063.89	1285148.9	данные отсутствуют	данные отсутствуют
1345	746065.11	1285147.44	данные отсутствуют	данные отсутствуют
1346	746066.24	1285145.92	данные отсутствуют	данные отсутствуют
1347	746067.28	1285144.36	данные отсутствуют	данные отсутствуют
1348	746068.21	1285142.79	данные отсутствуют	данные отсутствуют
1349	746069.04	1285141.25	данные отсутствуют	данные отсутствуют
1350	746069.78	1285139.64	данные отсутствуют	данные отсутствуют
1351	746070.39	1285137.94	данные отсутствуют	данные отсутствуют
1352	746070.9	1285136.18	данные отсутствуют	данные отсутствуют
1353	746071.31	1285134.36	данные отсутствуют	данные отсутствуют
Государственный регистратор			ФГИС ЕГРН	
полное наименование должности			подпись	
			инициалы, фамилия	

М.П.

Земельный участок				
(вид объекта недвижимости)				
Лист № ____ Раздела <b>4.2</b>		Всего листов раздела <b>4.2</b> : ____		Всего разделов: ____
30.09.2021 № 99/2021/420694959				
Кадастровый номер:			02:22:000000:284(единое землепользование)	
Номер точки	Координаты, м		Описание закрепления на местности	Средняя квадратическая погрешность определения координат характерных точек границы части земельного участка, м
	X	Y		
1	2	3	4	5
1354	746071.63	1285132.51	данные отсутствуют	данные отсутствуют
1355	746071.87	1285130.63	данные отсутствуют	данные отсутствуют
1356	746072.04	1285128.75	данные отсутствуют	данные отсутствуют
1357	746072.15	1285126.87	данные отсутствуют	данные отсутствуют
1358	746072.21	1285125.01	данные отсутствуют	данные отсутствуют
1359	746072.23	1285123.19	данные отсутствуют	данные отсутствуют
1360	746072.2	1285120.75	данные отсутствуют	данные отсутствуют
1361	746072.1	1285118.24	данные отсутствуют	данные отсутствуют
1362	746071.9	1285115.68	данные отсутствуют	данные отсутствуют
1363	746071.65	1285113.1	данные отсутствуют	данные отсутствуют
1377	746051.73	1285089.43	данные отсутствуют	данные отсутствуют
1405	746235.34	1285689.86	данные отсутствуют	данные отсутствуют
1406	746235.44	1285688.99	данные отсутствуют	данные отсутствуют
1407	746235.53	1285688.13	данные отсутствуют	данные отсутствуют
1408	746235.61	1285687.27	данные отсутствуют	данные отсутствуют
1409	746235.67	1285686.4	данные отсутствуют	данные отсутствуют
1410	746235.73	1285685.54	данные отсутствуют	данные отсутствуют
Государственный регистратор			ФГИС ЕГРН	
полное наименование должности			подпись	
			инициалы, фамилия	

М.П.

Раздел 4.2

Выписка из Единого государственного реестра недвижимости об объекте недвижимости  
Сведения о частях земельного участка

Земельный участок				
(вид объекта недвижимости)				
Лист № ____ Раздела <b>4.2</b>		Всего листов раздела <b>4.2</b> : ____		Всего разделов: ____
30.09.2021 № 99/2021/420694959				
Кадастровый номер:			02:22:000000:284(единое землепользование)	
Номер точки	Координаты, м		Описание закрепления на местности	Средняя квадратическая погрешность определения координат характерных точек границы части земельного участка, м
	X	Y		
1	2	3	4	5
1411	746235.77	1285684.68	данные отсутствуют	данные отсутствуют
1412	746235.8	1285683.82	данные отсутствуют	данные отсутствуют
1413	746235.83	1285682.96	данные отсутствуют	данные отсутствуют
1414	746235.84	1285682.11	данные отсутствуют	данные отсутствуют
1415	746235.84	1285681.25	данные отсутствуют	данные отсутствуют
1416	746235.79	1285678.75	данные отсутствуют	данные отсутствуют
1417	746235.66	1285676.23	данные отсутствуют	данные отсутствуют
1418	746235.46	1285673.69	данные отсутствуют	данные отсутствуют
1419	746235.16	1285671.16	данные отсутствуют	данные отсутствуют
1420	746234.77	1285668.64	данные отсутствуют	данные отсутствуют
1421	746234.26	1285666.16	данные отсутствуют	данные отсутствуют
1459	746202.15	1285654.14	данные отсутствуют	данные отсутствуют
1460	746201.96	1285656.46	данные отсутствуют	данные отсутствуют
1461	746201.93	1285658.89	данные отсутствуют	данные отсутствуют
1462	746202	1285661.36	данные отсутствуют	данные отсутствуют
1463	746202.12	1285663.81	данные отсутствуют	данные отсутствуют
1464	746202.25	1285666.17	данные отсутствуют	данные отсутствуют
Государственный регистратор			ФГИС ЕГРН	
полное наименование должности			подпись	
			инициалы, фамилия	

М.П.



Земельный участок				
(вид объекта недвижимости)				
Лист № ____ Раздела <b>4.2</b>		Всего листов раздела <b>4.2:</b> ____		Всего разделов: ____
30.09.2021 № 99/2021/420694959				
Кадастровый номер:			02:22:000000:284(единое землепользование)	
Номер точки	Координаты, м		Описание закрепления на местности	Средняя квадратическая погрешность определения координат характерных точек границы части земельного участка, м
	X	Y		
1	2	3	4	5
1465	746202.38	1285668.38	данные отсутствуют	данные отсутствуют
1466	746202.4	1285670.85	данные отсутствуют	данные отсутствуют
1467	746202.53	1285673.36	данные отсутствуют	данные отсутствуют
1468	746202.73	1285675.9	данные отсутствуют	данные отсутствуют
1469	746203.02	1285678.44	данные отсутствуют	данные отсутствуют
1470	746203.42	1285680.96	данные отсутствуют	данные отсутствуют
1471	746203.92	1285683.44	данные отсутствуют	данные отсутствуют
1472	746204.57	1285685.87	данные отсутствуют	данные отсутствуют
1473	746205.36	1285688.22	данные отсутствуют	данные отсутствуют
1474	746206.31	1285690.46	данные отсутствуют	данные отсутствуют
1475	746207.44	1285692.58	данные отсутствуют	данные отсутствуют
1476	746208.25	1285693.93	данные отсутствуют	данные отсутствуют
1477	746209.14	1285695.35	данные отсутствуют	данные отсутствуют
1478	746210.1	1285696.81	данные отсутствуют	данные отсутствуют
1479	746211.11	1285698.25	данные отсутствуют	данные отсутствуют
1480	746212.18	1285699.63	данные отсутствуют	данные отсутствуют
1481	746213.29	1285700.91	данные отсутствуют	данные отсутствуют
Государственный регистратор			ФГИС ЕГРН	
полное наименование должности			подпись	
			инициалы, фамилия	

М.П.

Земельный участок				
(вид объекта недвижимости)				
Лист № ____ Раздела <b>4.2</b>		Всего листов раздела <b>4.2:</b> ____		Всего разделов: ____
30.09.2021 № 99/2021/420694959				
Кадастровый номер:			02:22:000000:284(единое землепользование)	
Номер точки	Координаты, м		Описание закрепления на местности	Средняя квадратическая погрешность определения координат характерных точек границы части земельного участка, м
	X	Y		
1	2	3	4	5
1482	746214.44	1285702.04	данные отсутствуют	данные отсутствуют
1483	746215.6	1285702.97	данные отсутствуют	данные отсутствуют
1484	746216.79	1285703.66	данные отсутствуют	данные отсутствуют
1485	746217.98	1285704.08	данные отсутствуют	данные отсутствуют
1486	746219.38	1285704.25	данные отсутствуют	данные отсутствуют
1487	746220.81	1285704.19	данные отсутствуют	данные отсутствуют
1488	746222.28	1285703.88	данные отсутствуют	данные отсутствуют
1489	746223.79	1285703.33	данные отсутствуют	данные отсутствуют
1490	746225.34	1285702.55	данные отсутствуют	данные отсутствуют
1491	746226.92	1285701.52	данные отсутствуют	данные отсутствуют
1492	746228.54	1285700.25	данные отсутствуют	данные отсутствуют
1493	746230.2	1285698.74	данные отсутствуют	данные отсутствуют
1494	746231.89	1285696.99	данные отсутствуют	данные отсутствуют
1495	746233.62	1285695	данные отсутствуют	данные отсутствуют
1496	746275.86	1285687.1	данные отсутствуют	данные отсутствуют
1497	746285.47	1285689.21	данные отсутствуют	данные отсутствуют
1691	746605.39	1285876.12	данные отсутствуют	данные отсутствуют
Государственный регистратор			ФГИС ЕГРН	
полное наименование должности			подпись	
			инициалы, фамилия	

М.П.

Земельный участок				
(вид объекта недвижимости)				
Лист № ____ Раздела <b>4.2</b>		Всего листов раздела <b>4.2</b> : ____		Всего разделов: ____
30.09.2021 № 99/2021/420694959				
Кадастровый номер:			02:22:000000:284(единое землепользование)	
Номер точки	Координаты, м		Описание закрепления на местности	Средняя квадратическая погрешность определения координат характерных точек границы части земельного участка, м
	X	Y		
1	2	3	4	5
1692	746587.1	1285865.16	данные отсутствуют	данные отсутствуют
1693	746570.42	1285897.93	данные отсутствуют	данные отсутствуют
1694	746601.8	1285913.36	данные отсутствуют	данные отсутствуют
1695	746616.68	1285882.85	данные отсутствуют	данные отсутствуют
1696	746610.5	1285879.16	данные отсутствуют	данные отсутствуют
6108	746479.24	1285788.11	данные отсутствуют	данные отсутствуют
6108	746479.24	1285788.11	данные отсутствуют	данные отсутствуют
6109	746492.78	1285796.38	данные отсутствуют	данные отсутствуют
6110	746525.67	1285817.08	данные отсутствуют	данные отсутствуют
6111	746560.11	1285838.77	данные отсутствуют	данные отсутствуют
6112	746583.49	1285853.66	данные отсутствуют	данные отсутствуют
6113	746592.72	1285858.94	данные отсутствуют	данные отсутствуют
6114	746600.5	1285863.15	данные отсутствуют	данные отсутствуют
6115	746608.68	1285867.84	данные отсутствуют	данные отсутствуют
6116	746613.84	1285870.8	данные отсутствуют	данные отсутствуют
6117	746621.55	1285875.22	данные отсутствуют	данные отсутствуют
6118	746622.28	1285877.99	данные отсутствуют	данные отсутствуют
Государственный регистратор			ФГИС ЕГРН	
полное наименование должности			подпись	
			инициалы, фамилия	

М.П.

Раздел 4.2

Выписка из Единого государственного реестра недвижимости об объекте недвижимости  
Сведения о частях земельного участка

Земельный участок				
(вид объекта недвижимости)				
Лист № ____ Раздела <b>4.2</b>		Всего листов раздела <b>4.2</b> : ____		Всего разделов: ____
30.09.2021 № 99/2021/420694959				
Кадастровый номер:			02:22:000000:284(единое землепользование)	
Номер точки	Координаты, м		Описание закрепления на местности	Средняя квадратическая погрешность определения координат характерных точек границы части земельного участка, м
	X	Y		
1	2	3	4	5
6119	746598.42	1285919.6	данные отсутствуют	данные отсутствуют
6120	746576.15	1285906.83	данные отсутствуют	данные отсутствуют
6121	746568.4	1285902.63	данные отсутствуют	данные отсутствуют
6122	746557.63	1285896.47	данные отсутствуют	данные отсутствуют
6123	746533.35	1285881	данные отсутствуют	данные отсутствуют
6124	746499.03	1285859.4	данные отсутствуют	данные отсутствуют
6125	746466.44	1285838.88	данные отсутствуют	данные отсутствуют
6126	746454.89	1285831.82	данные отсутствуют	данные отсутствуют
6127	746233.84	1285664.49	данные отсутствуют	данные отсутствуют
6127	746233.84	1285664.49	данные отсутствуют	данные отсутствуют
6128	746239.96	1285666.9	данные отсутствуют	данные отсутствуют
6129	746259.79	1285675.83	данные отсутствуют	данные отсутствуют
6130	746273.98	1285682.16	данные отсутствуют	данные отсутствуют
6131	746071.22	1285110.77	данные отсутствуют	данные отсутствуют
6131	746071.22	1285110.77	данные отсутствуют	данные отсутствуют
6132	746084.78	1285126.67	данные отсутствуют	данные отсутствуют
6133	746075.26	1285134.79	данные отсутствуют	данные отсутствуют
Государственный регистратор			ФГИС ЕГРН	
полное наименование должности			подпись	
			инициалы, фамилия	

М.П.

Выписка из Единого государственного реестра недвижимости об объекте недвижимости  
Сведения о частях земельного участка

Земельный участок				
(вид объекта недвижимости)				
Лист № ____ Раздела <b>4.2</b>		Всего листов раздела <b>4.2</b> : ____		Всего разделов: ____
30.09.2021 № 99/2021/420694959				
Кадастровый номер:			02:22:000000:284(единое землепользование)	
Номер точки	Координаты, м		Описание закрепления на местности	Средняя квадратическая погрешность определения координат характерных точек границы части земельного участка, м
	X	Y		
1	2	3	4	5
6134	746078.79	1285144.25	данные отсутствуют	данные отсутствуют
6135	746096.45	1285200.46	данные отсутствуют	данные отсутствуют
6136	746105.96	1285242.64	данные отсутствуют	данные отсутствуют
6137	746113.17	1285290.09	данные отсутствуют	данные отсутствуют
6138	746120.49	1285332.44	данные отсутствуют	данные отсутствуют
6139	746126.96	1285381.3	данные отсутствуют	данные отсутствуют
6140	746138.57	1285450.14	данные отсутствуют	данные отсутствуют
6141	746148.3	1285502.43	данные отсутствуют	данные отсутствуют
6142	746154.93	1285546.41	данные отсутствуют	данные отсутствуют
6143	746160.98	1285592.88	данные отсутствуют	данные отсутствуют
6144	746164.69	1285626.22	данные отсутствуют	данные отсутствуют
6145	746165.89	1285643.71	данные отсутствуют	данные отсутствуют
6146	746166.6	1285643.8	данные отсутствуют	данные отсутствуют
6147	746181.06	1285646.57	данные отсутствуют	данные отсутствуют
6148	746198.3	1285650.53	данные отсутствуют	данные отсутствуют
6149	746202.5	1285652.18	данные отсутствуют	данные отсутствуют
6150	746294.38	1285691.26	данные отсутствуют	данные отсутствуют
Государственный регистратор			ФГИС ЕГРН	
полное наименование должности			подпись	
			инициалы, фамилия	

М.П.

Раздел 4.2

Выписка из Единого государственного реестра недвижимости об объекте недвижимости  
Сведения о частях земельного участка

Земельный участок				
(вид объекта недвижимости)				
Лист № ____ Раздела <b>4.2</b>		Всего листов раздела <b>4.2</b> : ____		Всего разделов: ____
30.09.2021 № 99/2021/420694959				
Кадастровый номер:			02:22:000000:284(единое землепользование)	
Номер точки	Координаты, м		Описание закрепления на местности	Средняя квадратическая погрешность определения координат характерных точек границы части земельного участка, м
	X	Y		
1	2	3	4	5
6151	746316.34	1285701.05	данные отсутствуют	данные отсутствуют
6152	746364.65	1285725.6	данные отсутствуют	данные отсутствуют
6153	746397.17	1285742.61	данные отсутствуют	данные отсутствуют
6154	746409.74	1285749.34	данные отсутствуют	данные отсутствуют
6155	746463.81	1285778.69	данные отсутствуют	данные отсутствуют
6156	746473.61	1285784.67	данные отсутствуют	данные отсутствуют
6157	746449.4	1285828.47	данные отсутствуют	данные отсутствуют
6158	746438.84	1285822.02	данные отсутствуют	данные отсутствуют
6159	746386.02	1285793.36	данные отсутствуют	данные отсутствуют
6160	746373.78	1285786.8	данные отсутствуют	данные отсутствуют
6161	746341.74	1285770.04	данные отсутствуют	данные отсутствуют
6162	746294.82	1285746.2	данные отсутствуют	данные отсутствуют
6163	746239.35	1285721.46	данные отсутствуют	данные отсутствуют
6164	746220.55	1285712.99	данные отсутствуют	данные отсутствуют
6165	746183.48	1285698.43	данные отсутствуют	данные отсутствуют
6166	746170.75	1285695.5	данные отсутствуют	данные отсутствуют
6167	746158.77	1285693.2	данные отсутствуют	данные отсутствуют
Государственный регистратор			ФГИС ЕГРН	
полное наименование должности			подпись	
			инициалы, фамилия	

М.П.

Земельный участок				
(вид объекта недвижимости)				
Лист № ____ Раздела <b>4.2</b>		Всего листов раздела <b>4.2</b> : ____		Всего разделов: ____
30.09.2021 № 99/2021/420694959				
Кадастровый номер:			02:22:000000:284(единое землепользование)	
Номер точки	Координаты, м		Описание закрепления на местности	Средняя квадратическая погрешность определения координат характерных точек границы части земельного участка, м
	X	Y		
1	2	3	4	5
6168	746118.17	1285688.11	данные отсутствуют	данные отсутствуют
6169	746116.94	1285660.82	данные отсутствуют	данные отсутствуют
6170	746114.88	1285630.68	данные отсутствуют	данные отсутствуют
6171	746111.34	1285598.88	данные отсутствуют	данные отсутствуют
6172	746105.41	1285553.37	данные отсутствуют	данные отсутствуют
6173	746098.99	1285510.73	данные отсутствуют	данные отсутствуют
6174	746089.34	1285458.87	данные отсутствуют	данные отсутствуют
6175	746077.51	1285388.75	данные отсутствуют	данные отсутствуют
6176	746071.05	1285339.98	данные отсутствуют	данные отсутствуют
6177	746063.81	1285298.11	данные отсутствуют	данные отсутствуют
6178	746056.79	1285251.91	данные отсутствуют	данные отсутствуют
6179	746048.13	1285213.48	данные отсутствуют	данные отсутствуют
6180	746031.48	1285160.49	данные отсутствуют	данные отсутствуют
6181	746025.68	1285144.94	данные отсутствуют	данные отсутствуют
6182	746052.33	1285088.63	данные отсутствуют	данные отсутствуют
6182	746052.33	1285088.63	данные отсутствуют	данные отсутствуют
6183	746053.58	1285090.1	данные отсутствуют	данные отсутствуют
Государственный регистратор			ФГИС ЕГРН	
полное наименование должности			подпись	
			инициалы, фамилия	

М.П.

Раздел 4.2

Выписка из Единого государственного реестра недвижимости об объекте недвижимости  
Сведения о частях земельного участка

Земельный участок				
(вид объекта недвижимости)				
Лист № ____ Раздела <b>4.2</b>		Всего листов раздела <b>4.2</b> : ____		Всего разделов: ____
30.09.2021 № 99/2021/420694959				
Кадастровый номер:			02:22:000000:284(единое землепользование)	
Номер точки	Координаты, м		Описание закрепления на местности	Средняя квадратическая погрешность определения координат характерных точек границы части земельного участка, м
	X	Y		
1	2	3	4	5
6184	746051.47	1285089.36	данные отсутствуют	данные отсутствуют
Государственный регистратор			ФГИС ЕГРН	
полное наименование должности			подпись	
			инициалы, фамилия	

М.П.

Выписка из Единого государственного реестра недвижимости об объекте недвижимости  
Сведения о частях земельного участка

Земельный участок				
(вид объекта недвижимости)				
Лист № ____ Раздела <b>4.2</b>		Всего листов раздела <b>4.2</b> : ____		Всего разделов: ____
30.09.2021 № 99/2021/420694959				
Кадастровый номер:			02:22:000000:284(единое землепользование)	
Сведения о характерных точках границы части (частей) земельного участка				
Учетный номер части: 60				
Система координат: МСК-05				
Зона №				
Номер точки	Координаты, м		Описание закрепления на местности	Средняя квадратическая погрешность определения координат характерных точек границы части земельного участка, м
	X	Y		
1	2	3	4	5
2079	746851.39	1287407.32	данные отсутствуют	данные отсутствуют
2080	746848.61	1287405.77	данные отсутствуют	данные отсутствуют
2081	746845.58	1287404.45	данные отсутствуют	данные отсутствуют
2082	746842.42	1287403.39	данные отсутствуют	данные отсутствуют
2083	746839.2	1287402.61	данные отсутствуют	данные отсутствуют
2084	746836.02	1287402.14	данные отсутствуют	данные отсутствуют
6185	745957.45	1286764.14	данные отсутствуют	данные отсутствуют
6185	745957.45	1286764.14	данные отсутствуют	данные отсутствуют
6186	745967.14	1286756.66	данные отсутствуют	данные отсутствуют
6187	745968.85	1286756.82	данные отсутствуют	данные отсутствуют
6188	745970.54	1286757.27	данные отсутствуют	данные отсутствуют
6189	745972.12	1286758	данные отсутствуют	данные отсутствуют
6190	745973.98	1286759.39	данные отсутствуют	данные отсутствуют
6191	746005.5	1286789.16	данные отсутствуют	данные отсутствуют
6192	746044.84	1286826.69	данные отсутствуют	данные отсутствуют
6193	746089.12	1286868.93	данные отсутствуют	данные отсутствуют
Государственный регистратор			ФГИС ЕГРН	
полное наименование должности			подпись	
			инициалы, фамилия	

М.П.

Раздел 4.2

Выписка из Единого государственного реестра недвижимости об объекте недвижимости  
Сведения о частях земельного участка

Земельный участок				
(вид объекта недвижимости)				
Лист № ____ Раздела <b>4.2</b>		Всего листов раздела <b>4.2</b> : ____		Всего разделов: ____
30.09.2021 № 99/2021/420694959				
Кадастровый номер:			02:22:000000:284(единое землепользование)	
Номер точки	Координаты, м		Описание закрепления на местности	Средняя квадратическая погрешность определения координат характерных точек границы части земельного участка, м
	X	Y		
1	2	3	4	5
6194	746131.39	1286909.08	данные отсутствуют	данные отсутствуют
6195	746198.36	1286972.92	данные отсутствуют	данные отсутствуют
6196	746236.95	1287009.7	данные отсутствуют	данные отсутствуют
6197	746276.82	1287047.68	данные отсутствуют	данные отсутствуют
6198	746337.02	1287076.41	данные отсутствуют	данные отсутствуют
6199	746389.98	1287101.68	данные отсутствуют	данные отсутствуют
6200	746441.14	1287125.62	данные отсутствуют	данные отсутствуют
6201	746492.45	1287149.52	данные отсутствуют	данные отсутствуют
6202	746545.69	1287175.07	данные отсутствуют	данные отсутствуют
6203	746599.08	1287200.26	данные отсутствуют	данные отсутствуют
6204	746644.63	1287221.25	данные отсутствуют	данные отсутствуют
6205	746691.24	1287259.62	данные отсутствуют	данные отсутствуют
6206	746738.49	1287298.25	данные отсутствуют	данные отсутствуют
6207	746784.04	1287335.47	данные отсутствуют	данные отсутствуют
6208	746830.31	1287373.22	данные отсутствуют	данные отсутствуют
6209	746844.6	1287384.9	данные отсутствуют	данные отсутствуют
6210	746854.41	1287392.48	данные отсутствуют	данные отсутствуют
Государственный регистратор			ФГИС ЕГРН	
полное наименование должности			подпись	
			инициалы, фамилия	

М.П.

Земельный участок				
(вид объекта недвижимости)				
Лист № ____ Раздела <b>4.2</b>		Всего листов раздела <b>4.2</b> : ____		Всего разделов: ____
30.09.2021 № 99/2021/420694959				
Кадастровый номер:			02:22:000000:284(единое землепользование)	
Номер точки	Координаты, м		Описание закрепления на местности	Средняя квадратическая погрешность определения координат характерных точек границы части земельного участка, м
	X	Y		
1	2	3	4	5
6211	746855.64	1287393.71	данные отсутствуют	данные отсутствуют
6212	746856.64	1287395.14	данные отсутствуют	данные отсутствуют
6213	746857.38	1287396.72	данные отсутствуют	данные отсутствуют
6214	746857.83	1287398.4	данные отсутствуют	данные отсутствуют
6215	746857.98	1287400.14	данные отсутствуют	данные отсутствуют
6216	746857.83	1287401.87	данные отсутствуют	данные отсутствуют
6217	746857.38	1287403.56	данные отсутствуют	данные отсутствуют
6218	746856.64	1287405.14	данные отсутствуют	данные отсутствуют
6219	746855.64	1287406.57	данные отсутствуют	данные отсутствуют
6220	746854.41	1287407.8	данные отсутствуют	данные отсутствуют
6221	746853.23	1287408.63	данные отсутствуют	данные отсутствуют
6222	746834.09	1287402.06	данные отсутствуют	данные отсутствуют
6223	746833.27	1287401.43	данные отсутствуют	данные отсутствуют
6224	746817.66	1287388.71	данные отсутствуют	данные отсутствуют
6225	746771.39	1287350.96	данные отсутствуют	данные отсутствуют
6226	746725.83	1287313.74	данные отсутствуют	данные отсутствуют
6227	746678.55	1287275.08	данные отсутствуют	данные отсутствуют
Государственный регистратор			ФГИС ЕГРН	
полное наименование должности			подпись	
			инициалы, фамилия	

М.П.

Раздел 4.2

Выписка из Единого государственного реестра недвижимости об объекте недвижимости  
Сведения о частях земельного участка

Земельный участок				
(вид объекта недвижимости)				
Лист № ____ Раздела <b>4.2</b>		Всего листов раздела <b>4.2</b> : ____		Всего разделов: ____
30.09.2021 № 99/2021/420694959				
Кадастровый номер:			02:22:000000:284(единое землепользование)	
Номер точки	Координаты, м		Описание закрепления на местности	Средняя квадратическая погрешность определения координат характерных точек границы части земельного участка, м
	X	Y		
1	2	3	4	5
6228	746633.91	1287238.33	данные отсутствуют	данные отсутствуют
6229	746590.63	1287218.39	данные отсутствуют	данные отсутствуют
6230	746537.1	1287193.13	данные отсутствуют	данные отсутствуют
6231	746483.9	1287167.61	данные отсутствуют	данные отсутствуют
6232	746432.68	1287143.74	данные отсутствуют	данные отсутствуют
6233	746381.43	1287119.76	данные отсутствуют	данные отсутствуют
6234	746328.4	1287094.46	данные отсутствуют	данные отсутствуют
6235	746265.34	1287064.36	данные отсутствуют	данные отсутствуют
6236	746223.15	1287024.18	данные отсутствуют	данные отсутствуют
6237	746184.56	1286987.39	данные отсутствуют	данные отсутствуют
6238	746117.6	1286923.56	данные отсутствуют	данные отсутствуют
6239	746075.33	1286883.42	данные отсутствуют	данные отсутствуют
6240	746031.03	1286841.16	данные отсутствуют	данные отсутствуют
6241	745991.73	1286803.66	данные отсутствуют	данные отсутствуют
6242	745960.25	1286773.94	данные отсутствуют	данные отсутствуют
6243	745958.93	1286772.4	данные отсутствуют	данные отсутствуют
6244	745958.05	1286770.89	данные отсутствуют	данные отсутствуют
Государственный регистратор			ФГИС ЕГРН	
полное наименование должности			подпись	
			инициалы, фамилия	

М.П.

Земельный участок				
(вид объекта недвижимости)				
Лист № ____ Раздела <b>4.2</b>		Всего листов раздела <b>4.2</b> : ____		Всего разделов: ____
30.09.2021 № 99/2021/420694959				
Кадастровый номер:			02:22:000000:284(единое землепользование)	
Номер точки	Координаты, м		Описание закрепления на местности	Средняя квадратическая погрешность определения координат характерных точек границы части земельного участка, м
	X	Y		
1	2	3	4	5
6245	745957.46	1286769.25	данные отсутствуют	данные отсутствуют
6246	745957.15	1286767.54	данные отсутствуют	данные отсутствуют
6247	745957.15	1286765.79	данные отсутствуют	данные отсутствуют

Государственный регистратор		ФГИС ЕГРН	
полное наименование должности		подпись	
		инициалы, фамилия	

М.П.

Земельный участок				
(вид объекта недвижимости)				
Лист № ____ Раздела <b>4.2</b>		Всего листов раздела <b>4.2</b> : ____		Всего разделов: ____
30.09.2021 № 99/2021/420694959				
Кадастровый номер:			02:22:000000:284(единое землепользование)	
Сведения о характерных точках границы части (частей) земельного участка				
Учетный номер части: 61				
Система координат: МСК-05				
Зона №				
Номер точки	Координаты, м		Описание закрепления на местности	Средняя квадратическая погрешность определения координат характерных точек границы части земельного участка, м
	X	Y		
1	2	3	4	5
1337	746054.2	1285154.89	данные отсутствуют	данные отсутствуют
1338	746055.56	1285154.6	данные отсутствуют	данные отсутствуют
1339	746056.84	1285154.19	данные отсутствуют	данные отсутствуют
1340	746058.36	1285153.5	данные отсутствуют	данные отсутствуют
1341	746059.82	1285152.59	данные отсутствуют	данные отсутствуют
1342	746061.24	1285151.5	данные отсутствуют	данные отсутствуют
1343	746062.6	1285150.26	данные отсутствуют	данные отсутствуют
1344	746063.89	1285148.9	данные отсутствуют	данные отсутствуют
1345	746065.11	1285147.44	данные отсутствуют	данные отсутствуют
1401	746644.1	1285486.22	данные отсутствуют	данные отсутствуют
1684	746649.42	1285488.91	данные отсутствуют	данные отсутствуют
6248	746643.58	1285499.14	данные отсутствуют	данные отсутствуют
6248	746643.58	1285499.14	данные отсутствуют	данные отсутствуют
6249	746652.9	1285481.43	данные отсутствуют	данные отсутствуют
6250	746682.71	1285498.47	данные отсутствуют	данные отсутствуют
6251	746691.18	1285503.24	данные отсутствуют	данные отсутствуют

Государственный регистратор		ФГИС ЕГРН	
полное наименование должности		подпись	
		инициалы, фамилия	

М.П.

Земельный участок				
(вид объекта недвижимости)				
Лист № ____ Раздела <b>4.2</b>		Всего листов раздела <b>4.2</b> : ____		Всего разделов: ____
30.09.2021 № 99/2021/420694959				
Кадастровый номер:			02:22:000000:284(единое землепользование)	
Номер точки	Координаты, м		Описание закрепления на местности	Средняя квадратическая погрешность определения координат характерных точек границы части земельного участка, м
	X	Y		
1	2	3	4	5
6252	746692.01	1285503.76	данные отсутствуют	данные отсутствуют
6253	746693.34	1285504.88	данные отсутствуют	данные отсутствуют
6254	746694.46	1285506.22	данные отсутствуют	данные отсутствуют
6255	746694.93	1285506.95	данные отсутствуют	данные отсутствуют
6256	746695.67	1285508.53	данные отсутствуют	данные отсутствуют
6257	746696.12	1285510.22	данные отсутствуют	данные отсутствуют
6258	746696.27	1285511.95	данные отсутствуют	данные отсутствуют
6259	746696.12	1285513.69	данные отсутствуют	данные отсутствуют
6260	746695.67	1285515.37	данные отсутствуют	данные отсутствуют
6261	746694.93	1285516.95	данные отсутствуют	данные отсутствуют
6262	746693.93	1285518.38	данные отсутствуют	данные отсутствуют
6263	746693.34	1285519.03	данные отсутствуют	данные отсутствуют
6264	746692.01	1285520.15	данные отсутствуют	данные отсутствуют
6265	746690.5	1285521.02	данные отсутствуют	данные отсутствуют
6266	746688.86	1285521.61	данные отсутствуют	данные отсутствуют
6267	746687.14	1285521.92	данные отсутствуют	данные отсутствуют
6268	746685.4	1285521.92	данные отсутствуют	данные отсутствуют
Государственный регистратор			ФГИС ЕГРН	
полное наименование должности			подпись	
			инициалы, фамилия	

М.П.

Раздел 4.2

Выписка из Единого государственного реестра недвижимости об объекте недвижимости  
Сведения о частях земельного участка

Земельный участок				
(вид объекта недвижимости)				
Лист № ____ Раздела <b>4.2</b>		Всего листов раздела <b>4.2</b> : ____		Всего разделов: ____
30.09.2021 № 99/2021/420694959				
Кадастровый номер:			02:22:000000:284(единое землепользование)	
Номер точки	Координаты, м		Описание закрепления на местности	Средняя квадратическая погрешность определения координат характерных точек границы части земельного участка, м
	X	Y		
1	2	3	4	5
6269	746683.68	1285521.61	данные отсутствуют	данные отсутствуют
6270	746682.04	1285521.02	данные отсутствуют	данные отсутствуют
6271	746681.37	1285520.67	данные отсутствуют	данные отсутствуют
6272	746672.84	1285515.87	данные отсутствуют	данные отсутствуют
6273	746053.07	1285155.03	данные отсутствуют	данные отсутствуют
6273	746053.07	1285155.03	данные отсутствуют	данные отсутствуют
6274	746065.77	1285146.55	данные отсутствуют	данные отсутствуют
6275	746066.4	1285146.72	данные отсутствуют	данные отсутствуют
6276	746067.98	1285147.46	данные отсутствуют	данные отсутствуют
6277	746069.41	1285148.46	данные отсутствуют	данные отсутствуют
6278	746070.69	1285149.76	данные отсутствуют	данные отсутствуют
6279	746076.15	1285156.38	данные отсутствуют	данные отсутствуют
6280	746152.16	1285199.18	данные отсутствуют	данные отсутствуют
6281	746210.7	1285232.1	данные отсутствуют	данные отсутствуют
6282	746271.84	1285266.51	данные отсутствуют	данные отсутствуют
6283	746312.91	1285289.52	данные отсутствуют	данные отсутствуют
6284	746376.02	1285325.26	данные отсутствуют	данные отсутствуют
Государственный регистратор			ФГИС ЕГРН	
полное наименование должности			подпись	
			инициалы, фамилия	

М.П.



Выписка из Единого государственного реестра недвижимости об объекте недвижимости  
Сведения о частях земельного участка

Земельный участок				
(вид объекта недвижимости)				
Лист № ____ Раздела <b>4.2</b>		Всего листов раздела <b>4.2</b> : ____		Всего разделов: ____
30.09.2021 № 99/2021/420694959				
Кадастровый номер:			02:22:000000:284(единое землепользование)	
Номер точки	Координаты, м		Описание закрепления на местности	Средняя квадратическая погрешность определения координат характерных точек границы части земельного участка, м
	X	Y		
1	2	3	4	5
6285	746435.36	1285358.9	данные отсутствуют	данные отсутствуют
6286	746482.1	1285384.96	данные отсутствуют	данные отсутствуют
6287	746539.26	1285417.2	данные отсутствуют	данные отсутствуют
6288	746594.39	1285448.16	данные отсутствуют	данные отсутствуют
6289	746639.96	1285474.03	данные отсутствуют	данные отсутствуют
6290	746647.71	1285478.46	данные отсутствуют	данные отсутствуют
6291	746638.4	1285496.18	данные отсутствуют	данные отсутствуют
6292	746630.06	1285491.41	данные отсутствуют	данные отсутствуют
6293	746584.56	1285465.57	данные отсутствуют	данные отсутствуют
6294	746529.45	1285434.63	данные отсутствуют	данные отсутствуют
6295	746472.32	1285402.4	данные отсутствуют	данные отсутствуют
6296	746425.56	1285376.33	данные отсутствуют	данные отсутствуют
6297	746366.16	1285342.66	данные отсутствуют	данные отсутствуют
6298	746303.09	1285306.95	данные отсутствуют	данные отсутствуют
6299	746262.04	1285283.95	данные отсутствуют	данные отсутствуют
6300	746200.89	1285249.53	данные отсутствуют	данные отсутствуют
6301	746142.35	1285216.61	данные отсутствуют	данные отсутствуют
Государственный регистратор			ФГИС ЕГРН	
полное наименование должности			подпись	
			инициалы, фамилия	

М.П.

Выписка из Единого государственного реестра недвижимости об объекте недвижимости  
Сведения о частях земельного участка

Земельный участок				
(вид объекта недвижимости)				
Лист № ____ Раздела <b>4.2</b>		Всего листов раздела <b>4.2</b> : ____		Всего разделов: ____
30.09.2021 № 99/2021/420694959				
Кадастровый номер:			02:22:000000:284(единое землепользование)	
Номер точки	Координаты, м		Описание закрепления на местности	Средняя квадратическая погрешность определения координат характерных точек границы части земельного участка, м
	X	Y		
1	2	3	4	5
6302	746063.1	1285171.98	данные отсутствуют	данные отсутствуют
6303	746055.26	1285162.48	данные отсутствуют	данные отсутствуют
6304	746054.32	1285161.12	данные отсутствуют	данные отсутствуют
6305	746053.58	1285159.54	данные отсутствуют	данные отсутствуют
6306	746053.13	1285157.86	данные отсутствуют	данные отсутствуют
6307	746052.98	1285156.12	данные отсутствуют	данные отсутствуют
Государственный регистратор			ФГИС ЕГРН	
полное наименование должности			подпись	
			инициалы, фамилия	

М.П.

Земельный участок				
(вид объекта недвижимости)				
Лист № ____ Раздела <b>4.2</b>		Всего листов раздела <b>4.2</b> : ____		Всего разделов: ____
30.09.2021 № 99/2021/420694959				
Кадастровый номер:			02:22:000000:284(единое землепользование)	
Сведения о характерных точках границы части (частей) земельного участка				
Учетный номер части: 62				
Система координат: МСК-05				
Зона №				
Номер точки	Координаты, м		Описание закрепления на местности	Средняя квадратическая погрешность определения координат характерных точек границы части земельного участка, м
	X	Y		
1	2	3	4	5
1285	745192.64	1284681.25	данные отсутствуют	данные отсутствуют
1287	745248.69	1284517.58	данные отсутствуют	данные отсутствуют
1288	745248.75	1284517.47	данные отсутствуют	данные отсутствуют
6308	745252.14	1284519.83	данные отсутствуют	данные отсутствуют
6308	745252.14	1284519.83	данные отсутствуют	данные отсутствуют
6309	745252.07	1284519.23	данные отсутствуют	данные отсутствуют
6310	745150.96	1284793.64	данные отсутствуют	данные отсутствуют
6310	745150.96	1284793.64	данные отсутствуют	данные отсутствуют
6311	745134.38	1284782.14	данные отсутствуют	данные отсутствуют
6312	745143.29	1284764.77	данные отсутствуют	данные отсутствуют
6313	745166.37	1284720.11	данные отсутствуют	данные отсутствуют
6314	745219.62	1284660.58	данные отсутствуют	данные отсутствуют
6315	745210.41	1284678.49	данные отсутствуют	данные отсутствуют
6316	745186.94	1284723.87	данные отсутствуют	данные отсутствуют
6317	745161.07	1284773.92	данные отсутствуют	данные отсутствуют

Государственный регистратор		ФГИС ЕГРН
полное наименование должности	подпись	инициалы, фамилия

М.П.

Раздел 4.2

Выписка из Единого государственного реестра недвижимости об объекте недвижимости  
Сведения о частях земельного участка

Земельный участок				
(вид объекта недвижимости)				
Лист № ____ Раздела <b>4.2</b>		Всего листов раздела <b>4.2</b> : ____		Всего разделов: ____
30.09.2021 № 99/2021/420694959				
Кадастровый номер:			02:22:000000:284(единое землепользование)	
Сведения о характерных точках границы части (частей) земельного участка				
Учетный номер части: 63				
Система координат: МСК-05				
Зона №				
Номер точки	Координаты, м		Описание закрепления на местности	Средняя квадратическая погрешность определения координат характерных точек границы части земельного участка, м
	X	Y		
1	2	3	4	5
1402	746502.41	1285734.04	данные отсутствуют	данные отсутствуют
1403	746488.87	1285731.03	данные отсутствуют	данные отсутствуют
1404	746276.43	1285681.67	данные отсутствуют	данные отсутствуют
1405	746235.34	1285689.86	данные отсутствуют	данные отсутствуют
1406	746235.44	1285688.99	данные отсутствуют	данные отсутствуют
1407	746235.53	1285688.13	данные отсутствуют	данные отсутствуют
1408	746235.61	1285687.27	данные отсутствуют	данные отсутствуют
1409	746235.67	1285686.4	данные отсутствуют	данные отсутствуют
1410	746235.73	1285685.54	данные отсутствуют	данные отсутствуют
1411	746235.77	1285684.68	данные отсутствуют	данные отсутствуют
1412	746235.8	1285683.82	данные отсутствуют	данные отсутствуют
1413	746235.83	1285682.96	данные отсутствуют	данные отсутствуют
1414	746235.84	1285682.11	данные отсутствуют	данные отсутствуют
1415	746235.84	1285681.25	данные отсутствуют	данные отсутствуют
1416	746235.79	1285678.75	данные отсутствуют	данные отсутствуют
1417	746235.66	1285676.23	данные отсутствуют	данные отсутствуют

Государственный регистратор		ФГИС ЕГРН
полное наименование должности	подпись	инициалы, фамилия

М.П.

Земельный участок				
(вид объекта недвижимости)				
Лист № ____ Раздела <b>4.2</b>		Всего листов раздела <b>4.2</b> : ____		Всего разделов: ____
30.09.2021 № 99/2021/420694959				
Кадастровый номер:			02:22:000000:284(единое землепользование)	
Номер точки	Координаты, м		Описание закрепления на местности	Средняя квадратическая погрешность определения координат характерных точек границы части земельного участка, м
	X	Y		
1	2	3	4	5
1496	746275.86	1285687.1	данные отсутствуют	данные отсутствуют
1497	746285.47	1285689.21	данные отсутствуют	данные отсутствуют
1498	746486.86	1285735.48	данные отсутствуют	данные отсутствуют
1499	746494.08	1285740.06	данные отсутствуют	данные отсутствуют
1500	746496.2	1285743.8	данные отсутствуют	данные отсутствуют
1683	746507.97	1285736.53	данные отсутствуют	данные отсутствуют
6318	746503.16	1285732.73	данные отсутствуют	данные отсутствуют
6318	746503.16	1285732.73	данные отсутствуют	данные отсутствуют
6319	746235.59	1285675.33	данные отсутствуют	данные отсутствуют
6320	746237.04	1285674.49	данные отсутствуют	данные отсутствуют
6321	746238.67	1285673.9	данные отсутствуют	данные отсутствуют
6322	746240.39	1285673.59	данные отсутствуют	данные отсутствуют
6323	746241.26	1285673.56	данные отсутствуют	данные отсутствуют
6324	746242.96	1285673.7	данные отсутствуют	данные отсутствуют
6325	746249.95	1285674.91	данные отсутствуют	данные отсутствуют
6326	746305.23	1285687.53	данные отсутствуют	данные отсутствуют
6327	746361.43	1285700.17	данные отсутствуют	данные отсутствуют
Государственный регистратор			ФГИС ЕГРН	
полное наименование должности			подпись	
			инициалы, фамилия	

М.П.

Земельный участок				
(вид объекта недвижимости)				
Лист № ____ Раздела <b>4.2</b>		Всего листов раздела <b>4.2</b> : ____		Всего разделов: ____
30.09.2021 № 99/2021/420694959				
Кадастровый номер:			02:22:000000:284(единое землепользование)	
Номер точки	Координаты, м		Описание закрепления на местности	Средняя квадратическая погрешность определения координат характерных точек границы части земельного участка, м
	X	Y		
1	2	3	4	5
6328	746417.39	1285713.15	данные отсутствуют	данные отсутствуют
6329	746475.99	1285726.54	данные отсутствуют	данные отсутствуют
6330	746240.89	1285693.64	данные отсутствуют	данные отсутствуют
6330	746240.89	1285693.64	данные отсутствуют	данные отсутствуют
6331	746492.34	1285750.78	данные отсутствуют	данные отсутствуют
6332	746471.54	1285746.04	данные отсутствуют	данные отсутствуют
6333	746412.9	1285732.64	данные отсутствуют	данные отсутствуют
6334	746356.98	1285719.66	данные отсутствуют	данные отсутствуют
6335	746300.81	1285707.03	данные отсутствуют	данные отсутствуют
6336	746246.02	1285694.53	данные отсутствуют	данные отсутствуют
6337	746499.16	1285752.34	данные отсутствуют	данные отсутствуют
6337	746499.16	1285752.34	данные отсутствуют	данные отсутствуют
6338	746509.33	1285734.14	данные отсутствуют	данные отсутствуют
6339	746530.68	1285739.01	данные отсутствуют	данные отсутствуют
6340	746592.11	1285753.2	данные отсутствуют	данные отсутствуют
6341	746598.89	1285754.9	данные отсутствуют	данные отсутствуют
6342	746599.88	1285755.2	данные отсутствуют	данные отсутствуют
Государственный регистратор			ФГИС ЕГРН	
полное наименование должности			подпись	
			инициалы, фамилия	

М.П.

Земельный участок				
(вид объекта недвижимости)				
Лист № ____ Раздела <b>4.2</b>		Всего листов раздела <b>4.2</b> : ____		Всего разделов: ____
30.09.2021 № 99/2021/420694959				
Кадастровый номер:			02:22:000000:284(единое землепользование)	
Номер точки	Координаты, м		Описание закрепления на местности	Средняя квадратическая погрешность определения координат характерных точек границы части земельного участка, м
	X	Y		
1	2	3	4	5
6343	746601.46	1285755.94	данные отсутствуют	данные отсутствуют
6344	746602.89	1285756.94	данные отсутствуют	данные отсутствуют
6345	746604.12	1285758.17	данные отсутствуют	данные отсутствуют
6346	746605.12	1285759.6	данные отсутствуют	данные отсутствуют
6347	746605.86	1285761.18	данные отсутствуют	данные отсутствуют
6348	746606.31	1285762.86	данные отсутствуют	данные отсутствуют
6349	746606.46	1285764.6	данные отсутствуют	данные отсутствуют
6350	746606.42	1285765.47	данные отсутствуют	данные отсутствуют
6351	746606.12	1285767.19	данные отсутствуют	данные отсутствуют
6352	746605.86	1285768.02	данные отсутствуют	данные отсутствуют
6353	746605.12	1285769.6	данные отсутствуют	данные отсутствуют
6354	746604.12	1285771.03	данные отсутствуют	данные отсутствуют
6355	746602.89	1285772.26	данные отсутствуют	данные отсутствуют
6356	746601.46	1285773.26	данные отсутствуют	данные отсутствуют
6357	746599.88	1285774	данные отсутствуют	данные отсутствуют
6358	746598.19	1285774.45	данные отсутствуют	данные отсутствуют
6359	746596.46	1285774.6	данные отсутствуют	данные отсутствуют
Государственный регистратор			ФГИС ЕГРН	
полное наименование должности			подпись	
			инициалы, фамилия	

М.П.

Раздел 4.2

Выписка из Единого государственного реестра недвижимости об объекте недвижимости  
Сведения о частях земельного участка

Земельный участок				
(вид объекта недвижимости)				
Лист № ____ Раздела <b>4.2</b>		Всего листов раздела <b>4.2</b> : ____		Всего разделов: ____
30.09.2021 № 99/2021/420694959				
Кадастровый номер:			02:22:000000:284(единое землепользование)	
Номер точки	Координаты, м		Описание закрепления на местности	Средняя квадратическая погрешность определения координат характерных точек границы части земельного участка, м
	X	Y		
1	2	3	4	5
6360	746594.72	1285774.45	данные отсутствуют	данные отсутствуют
6361	746594.02	1285774.3	данные отсутствуют	данные отсутствуют
6362	746587.42	1285772.64	данные отсутствуют	данные отсутствуют
6363	746526.2	1285758.5	данные отсутствуют	данные отсутствуют
Государственный регистратор			ФГИС ЕГРН	
полное наименование должности			подпись	
			инициалы, фамилия	

М.П.

Выписка из Единого государственного реестра недвижимости об объекте недвижимости  
Сведения о частях земельного участка

Земельный участок				
(вид объекта недвижимости)				
Лист № ____ Раздела <b>4.2</b>		Всего листов раздела <b>4.2</b> : ____		Всего разделов: ____
30.09.2021 № 99/2021/420694959				
Кадастровый номер:			02:22:000000:284(единое землепользование)	
Сведения о характерных точках границы части (частей) земельного участка				
Учетный номер части: 64				
Система координат: МСК-05				
Зона №				
Номер точки	Координаты, м		Описание закрепления на местности	Средняя квадратическая погрешность определения координат характерных точек границы части земельного участка, м
	X	Y		
1	2	3	4	5
1138	740403.36	1284711.32	данные отсутствуют	данные отсутствуют
6364	740406.72	1284709.84	данные отсутствуют	данные отсутствуют
6364	740406.72	1284709.84	данные отсутствуют	данные отсутствуют
6365	740357.4	1284708.36	данные отсутствуют	данные отсутствуют
6366	740372.8	1284665.7	данные отсутствуют	данные отсутствуют
6367	740420.42	1284671.91	данные отсутствуют	данные отсутствуют
Государственный регистратор			ФГИС ЕГРН	
полное наименование должности			подпись	
			инициалы, фамилия	

М.П.

Выписка из Единого государственного реестра недвижимости об объекте недвижимости  
Сведения о частях земельного участка

Земельный участок				
(вид объекта недвижимости)				
Лист № ____ Раздела <b>4.2</b>		Всего листов раздела <b>4.2</b> : ____		Всего разделов: ____
30.09.2021 № 99/2021/420694959				
Кадастровый номер:			02:22:000000:284(единое землепользование)	
Сведения о характерных точках границы части (частей) земельного участка				
Учетный номер части: 65				
Система координат: МСК-05				
Зона №				
Номер точки	Координаты, м		Описание закрепления на местности	Средняя квадратическая погрешность определения координат характерных точек границы части земельного участка, м
	X	Y		
1	2	3	4	5
946	738719.85	1282880.05	данные отсутствуют	данные отсутствуют
946	738719.85	1282880.05	данные отсутствуют	данные отсутствуют
947	739011.7	1282941.48	данные отсутствуют	данные отсутствуют
948	739253.96	1282993.98	данные отсутствуют	данные отсутствуют
949	739335.07	1283015.07	данные отсутствуют	данные отсутствуют
950	739419.27	1283029.81	данные отсутствуют	данные отсутствуют
951	739442.62	1283034.87	данные отсутствуют	данные отсутствуют
952	739647.33	1283078.65	данные отсутствуют	данные отсутствуют
953	739683.69	1283087.33	данные отсутствуют	данные отсутствуют
954	739693.01	1283090.32	данные отсутствуют	данные отсутствуют
955	739725.38	1283161.57	данные отсутствуют	данные отсутствуют
956	739758.73	1283290.96	данные отсутствуют	данные отсутствуют
957	739802.76	1283424.37	данные отсутствуют	данные отсутствуют
958	739841.45	1283560.44	данные отсутствуют	данные отсутствуют
959	739880.14	1283703.19	данные отсутствуют	данные отсутствуют
960	739920.16	1283843.27	данные отсутствуют	данные отсутствуют
Государственный регистратор			ФГИС ЕГРН	
полное наименование должности			подпись	
			инициалы, фамилия	

М.П.

Земельный участок				
(вид объекта недвижимости)				
Лист № ____ Раздела <b>4.2</b>		Всего листов раздела <b>4.2</b> : ____		Всего разделов: ____
30.09.2021 № 99/2021/420694959				
Кадастровый номер:			02:22:000000:284(единое землепользование)	
Номер точки	Координаты, м		Описание закрепления на местности	Средняя квадратическая погрешность определения координат характерных точек границы части земельного участка, м
	X	Y		
1	2	3	4	5
961	739964.19	1284018.04	данные отсутствуют	данные отсутствуют
962	739986.12	1284169.6	данные отсутствуют	данные отсутствуют
963	739972.32	1284166.42	данные отсутствуют	данные отсутствуют
964	739951.22	1284162.05	данные отсутствуют	данные отсутствуют
994	739892.29	1283839.09	данные отсутствуют	данные отсутствуют
995	739707.78	1283172.25	данные отсутствуют	данные отсутствуют
996	739694.83	1283120.45	данные отсутствуют	данные отсутствуют
997	739397.01	1283049.24	данные отсутствуют	данные отсутствуют
998	738696.78	1282884.39	данные отсутствуют	данные отсутствуют
999	738714.92	1282880.12	данные отсутствуют	данные отсутствуют
1000	739549.72	1283059.28	данные отсутствуют	данные отсутствуют
1000	739549.72	1283059.28	данные отсутствуют	данные отсутствуют
1001	739551.21	1283059.28	данные отсутствуют	данные отсутствуют
1002	739551.59	1283059.28	данные отсутствуют	данные отсутствуют
1003	739551.59	1283059.65	данные отсутствуют	данные отсутствуют
1004	739551.59	1283061.14	данные отсутствуют	данные отсутствуют
1005	739551.59	1283061.52	данные отсутствуют	данные отсутствуют
Государственный регистратор			ФГИС ЕГРН	
полное наименование должности			подпись	
			инициалы, фамилия	

М.П.

Раздел 4.2

Выписка из Единого государственного реестра недвижимости об объекте недвижимости  
Сведения о частях земельного участка

Земельный участок				
(вид объекта недвижимости)				
Лист № ____ Раздела <b>4.2</b>		Всего листов раздела <b>4.2</b> : ____		Всего разделов: ____
30.09.2021 № 99/2021/420694959				
Кадастровый номер:			02:22:000000:284(единое землепользование)	
Номер точки	Координаты, м		Описание закрепления на местности	Средняя квадратическая погрешность определения координат характерных точек границы части земельного участка, м
	X	Y		
1	2	3	4	5
1006	739551.21	1283061.52	данные отсутствуют	данные отсутствуют
1007	739549.72	1283061.52	данные отсутствуют	данные отсутствуют
1008	739549.35	1283061.52	данные отсутствуют	данные отсутствуют
1009	739549.35	1283061.14	данные отсутствуют	данные отсутствуют
1010	739549.35	1283059.65	данные отсутствуют	данные отсутствуют
1011	739549.35	1283059.28	данные отсутствуют	данные отсутствуют
1123	740464.45	1284677.65	данные отсутствуют	данные отсутствуют
1138	740403.36	1284711.32	данные отсутствуют	данные отсутствуют
1139	740411.86	1284707.59	данные отсутствуют	данные отсутствуют
1140	740439.42	1284714.48	данные отсутствуют	данные отсутствуют
1189	740470.4	1284709.01	данные отсутствуют	данные отсутствуют
1189	740470.4	1284709.01	данные отсутствуют	данные отсутствуют
1191	740468.31	1284710.91	данные отсутствуют	данные отсутствуют
1192	740468.4	1284708.92	данные отсутствуют	данные отсутствуют
4231	740470.31	1284711	данные отсутствуют	данные отсутствуют
6368	740467.87	1284725.32	данные отсутствуют	данные отсутствуют
6368	740467.87	1284725.32	данные отсутствуют	данные отсутствуют
Государственный регистратор			ФГИС ЕГРН	
полное наименование должности			подпись	
			инициалы, фамилия	

М.П.

Земельный участок				
(вид объекта недвижимости)				
Лист № ____ Раздела <b>4.2</b>		Всего листов раздела <b>4.2</b> : ____		Всего разделов: ____
30.09.2021 № 99/2021/420694959				
Кадастровый номер:			02:22:000000:284(единое землепользование)	
Номер точки	Координаты, м		Описание закрепления на местности	Средняя квадратическая погрешность определения координат характерных точек границы части земельного участка, м
	X	Y		
1	2	3	4	5
6369	740363.23	1284708.73	данные отсутствуют	данные отсутствуют
6370	740316.03	1284658.3	данные отсутствуют	данные отсутствуют
6371	740482.41	1284680.88	данные отсутствуют	данные отсутствуют
6372	739890.59	1284141.63	данные отсутствуют	данные отсутствуют
6373	739796.26	1283816.62	данные отсутствуют	данные отсутствуют

Государственный регистратор		ФГИС ЕГРН	
полное наименование должности		подпись	
		инициалы, фамилия	

М.П.

Земельный участок				
(вид объекта недвижимости)				
Лист № ____ Раздела <b>4.2</b>		Всего листов раздела <b>4.2</b> : ____		Всего разделов: ____
30.09.2021 № 99/2021/420694959				
Кадастровый номер:			02:22:000000:284(единое землепользование)	
Сведения о характерных точках границы части (частей) земельного участка				
Учетный номер части: 66				
Система координат: МСК-05				
Зона №				
Номер точки	Координаты, м		Описание закрепления на местности	Средняя квадратическая погрешность определения координат характерных точек границы части земельного участка, м
	X	Y		
1	2	3	4	5
1123	740464.45	1284677.65	данные отсутствуют	данные отсутствуют
1123	740464.45	1284677.65	данные отсутствуют	данные отсутствуют
1138	740403.36	1284711.32	данные отсутствуют	данные отсутствуют
1139	740411.86	1284707.59	данные отсутствуют	данные отсутствуют
1140	740439.42	1284714.48	данные отсутствуют	данные отсутствуют
1141	740475.54	1284728.24	данные отсутствуют	данные отсутствуют
1189	740470.4	1284709.01	данные отсутствуют	данные отсутствуют
1191	740468.31	1284710.91	данные отсутствуют	данные отсутствуют
1192	740468.4	1284708.92	данные отсутствуют	данные отсутствуют
1192	740468.4	1284708.92	данные отсутствуют	данные отсутствуют
4231	740470.31	1284711	данные отсутствуют	данные отсутствуют
6374	740582.1	1284698.82	данные отсутствуют	данные отсутствуют
6375	740579.62	1284705.69	данные отсутствуют	данные отсутствуют
6376	740567.19	1284746.9	данные отсутствуют	данные отсутствуют
6377	740369.68	1284709.15	данные отсутствуют	данные отсутствуют
6378	740382.41	1284666.96	данные отсутствуют	данные отсутствуют

Государственный регистратор		ФГИС ЕГРН	
полное наименование должности		подпись	
		инициалы, фамилия	

М.П.

<b>Земельный участок</b>				
(вид объекта недвижимости)				
Лист № ____ Раздела <b>4.2</b>		Всего листов раздела <b>4.2</b> : ____		Всего разделов: ____
Всего листов выписки: ____				
<b>30.09.2021 № 99/2021/420694959</b>				
Кадастровый номер:			<b>02:22:000000:284(единое землепользование)</b>	
Сведения о характерных точках границы части (частей) земельного участка				
Учетный номер части: 67				
Система координат: МСК-05				
Зона №				
Номер точки	Координаты, м		Описание закрепления на местности	Средняя квадратическая погрешность определения координат характерных точек границы части земельного участка, м
	X	Y		
1	2	3	4	5
304	737720.52	1291077.41	данные отсутствуют	данные отсутствуют
6379	737735.26	1291107.03	данные отсутствуют	данные отсутствуют
6379	737735.26	1291107.03	данные отсутствуют	данные отсутствуют
6380	737711.07	1291119.07	данные отсутствуют	данные отсутствуют
Государственный регистратор			ФГИС ЕГРН	
полное наименование должности			подпись	
			инициалы, фамилия	

М.П.