

**Акционерное общество
«Научно-исследовательский и проектный институт гражданского
строительства, благоустройства и городского дизайна «Моспроект-3»
АО «Моспроект-3»**



**Г Р У П П А К О М П А Н И Й
МОСПРОЕКТ-3**

Свидетельство № СРО-П-132-01022010 от 24.06.2019г.

Заказчик – Государственная компания «Российские автомобильные дороги»

***Строительство скоростной автомобильной дороги Казань –
Екатеринбург на участке Дюртюли – Ачит***

**этап 1.1 км 0 – км 90
Республика Башкортостан**

ПРОЕКТ МЕЖЕВАНИЯ ТЕРРИТОРИИ

**Материалы по обоснованию проекта межевания территории
Раздел 4. Материалы по обоснованию проекта межевания
территории. Пояснительная записка**

Том 2.4.37

**Часть 37. Материалы по обоснованию проекта межевания
территории. Приложения**

**Кадастровые выписки (кад.кварталы 02:22:010201,
02:22:020603, 02:22:050504, 02:22:070101, 02:22:090801)**

8841-21-1.1-ПМТ- ПММО2.4.37

Акционерное общество
«Научно-исследовательский и проектный институт гражданского
строительства, благоустройства и городского дизайна «Моспроект-3»
АО «Моспроект-3»

*Строительство скоростной автомобильной дороги Казань –
Екатеринбург на участке Дюртюли – Ачит
этап 1.1 км 0 – км 90
Республика Башкортостан*

ПРОЕКТ МЕЖЕВАНИЯ ТЕРРИТОРИИ

**Материалы по обоснованию проекта межевания территории
Раздел 4. Материалы по обоснованию проекта межевания
территории. Пояснительная записка**

Том 2.4.37

**Часть 37. Материалы по обоснованию проекта межевания
территории. Приложения
Кадастровые выписки (кад.кварталы 02:22:010201,
02:22:020603, 02:22:050504, 02:22:070101, 02:22:090801)**

8841-21-1.1-ПМТ-ПМОЧ2.4.37

Руководитель Дирекции
по проектированию №2



Т.И. Гушляк

Комплексный главный
инженер проекта

А.В. Федосеев

2021

Согласовано			
Взам. инв. №			
Подпись и дата			
Инв. № подл.			



**СТРОИТЕЛЬСТВО СКОРОСТНОЙ АВТОМОБИЛЬНОЙ ДОРОГИ
КАЗАНЬ – ЕКАТЕРИНБУРГ НА УЧАСТКЕ ДЮРТЮЛИ – АЧИТ**

**Строительство скоростной автомобильной дороги Казань –
Екатеринбург на участке Дюртиули – Ачит
этап 1.1 км 0 – км 90
Республика Башкортостан**

**Проект межевания территории
Материалы по обоснованию проекта межевания территории
Раздел 4. Материалы по обоснованию проекта межевания
территории. Пояснительная записка**

Том 2.4.37

Часть 37. Материалы по обоснованию проекта межевания территории.

Приложения

**Кадастровые выписки (кад.кварталы 02:22:010201, 02:22:020603,
02:22:050504, 02:22:070101, 02:22:090801)**

8841-21-1.1-ПМТ- ПММО2.4.37

Генеральный директор

Комплексный ГИП



Ю.А. Орленко

О.Н. Андреева

**Санкт-Петербург
2021**



ИНН 7710946388 КПП 770901001 ОГРН 1137746777871
Россия, 127006, г. Москва, Страстной бульвар, д. 9, эт. 3 пом. XV ком. 7
Тел.: +7 (495) 775-99-20, post@avtodor-eng.ru, www.avtodor-eng.ru

ПРОЕКТ МЕЖЕВАНИЯ ТЕРРИТОРИИ ЛИНЕЙНОГО ОБЪЕКТА

«Строительство скоростной автомобильной дороги Казань – Екатеринбург на участке Дюртили – Ачит», этап 1.1. км 0 – км 90, Республика Башкортостан»

**Материалы по обоснованию проекта межевания территории
Раздел 4. Материалы по обоснованию проекта межевания территории.
Пояснительная записка**

Том 2.4.37

**Часть 37. Материалы по обоснованию проекта межевания территории.
Приложения**

**Кадастровые выписки (кад.кварталы 02:22:010201, 02:22:020603,
02:22:050504, 02:22:070101, 02:22:090801)**

8841-21-1.1-ПМТ- ПММО2.4.37

Генеральный директор

Начальник управления
территориального планирования




К.В. Могильный

Е.Ю. Погоньева

Москва 2021

СОСТАВ АВТОРСКОГО КОЛЛЕКТИВА
ПРОЕКТА МЕЖЕВАНИЯ ТЕРРИТОРИИ ЛИНЕЙНОГО ОБЪЕКТА
«Строительство скоростной автомобильной дороги Казань – Екатеринбург на участке
Дюртюли – Ачит», этап 1.1 км 0 – км 90, Республика Башкортостан»

Начальник управления
территориального планирования



(подпись)

Погоньева Е.Ю.

Начальник отдела
территориального планирования



(подпись)

Рачкова Е.С.

Главный специалист отдела
территориального планирования



(подпись)

Копейкина О.М.


Главный специалист отдела подготовки
исходно-разрешительной документации



(подпись)

Минубаева Ю.Р.

Ведущий специалист отдела
территориального планирования



(подпись)

Жарикова М.С.

Специалист отдела подготовки
исходно-разрешительной документации



(подпись)

Янин Т.С.

45. Выписка из Единого государственного реестра недвижимости об объекте недвижимости на земельный участок с кадастровым номером 02:22:090801:59.....	391
46. Выписка из Единого государственного реестра недвижимости об объекте недвижимости на земельный участок с кадастровым номером 02:22:090801:60.....	394
47. Выписка из Единого государственного реестра недвижимости об объекте недвижимости на земельный участок с кадастровым номером 02:22:090801:62.....	397
48. Выписка из Единого государственного реестра недвижимости об объекте недвижимости на земельный участок с кадастровым номером 02:22:090801:63.....	400
49. Выписка из Единого государственного реестра недвижимости об объекте недвижимости на земельный участок с кадастровым номером 02:22:090801:65.....	403
50. Выписка из Единого государственного реестра недвижимости об объекте недвижимости на земельный участок с кадастровым номером 02:22:090801:66.....	406
51. Выписка из Единого государственного реестра недвижимости об объекте недвижимости на земельный участок с кадастровым номером 02:22:090801:70.....	410
52. Выписка из Единого государственного реестра недвижимости об объекте недвижимости на земельный участок с кадастровым номером 02:22:090801:80.....	413
53. Выписка из Единого государственного реестра недвижимости об объекте недвижимости на земельный участок с кадастровым номером 02:22:090801:81.....	417

Строительство скоростной автомобильной дороги Казань – Екатеринбург на участке Дюртюли – Ачит

Номер тома	Обозначение	Наименование	Примечание
Строительство скоростной автомобильной дороги Казань – Екатеринбург на участке Дюртюли – Ачит», этап 1.1 км 0 – км 90, Республика Башкортостан			
Проект планировки территории			
1. Основная часть проекта планировки территории			
Раздел 1. «Проект планировки территории. Графическая часть»			
Том 1.1.1	8841-21-1.1-ППТ-ППОЧ1.1.1	Часть 1. Чертежи красных линий. Муниципальный район Дюртюлинский район	АО «Петербургские дороги»
Том 1.1.2	8841-21-1.1-ППТ-ППОЧ1.1.2	Часть 2. Чертежи красных линий. Муниципальный район Бураевский район	АО «Петербургские дороги»
Том 1.1.3	8841-21-1.1-ППТ-ППОЧ1.1.3	Часть 3. Чертежи границ зон планируемого размещения линейных объектов, совмещенный с чертежом границ зон планируемого размещения линейных объектов, подлежащих реконструкции в связи с изменением их местоположения (автомобильных дорог). Муниципальный район Дюртюлинский район	АО «Петербургские дороги»
Том 1.1.4	8841-21-1.1-ППТ-ППОЧ1.1.4	Часть 4. Чертежи границ зон планируемого размещения линейных объектов, совмещенный с чертежом границ зон планируемого размещения линейных объектов, подлежащих реконструкции в связи с изменением их местоположения (автомобильных дорог). Муниципальный район Бураевский район	АО «Петербургские дороги»
Том 1.1.5	8841-21-1.1-ППТ-ППОЧ1.1.5	Часть 5. Чертежи границ зон планируемого размещения линейных объектов, подлежащих реконструкции в связи с изменением их местоположения (инженерных сетей и сооружений). Муниципальный район Дюртюлинский район	АО «Петербургские дороги»
Том 1.1.6	8841-21-1.1-ППТ-ППОЧ1.1.6	Часть 6. Чертежи границ зон планируемого размещения линейных объектов, подлежащих реконструкции в связи с изменением их местоположения (инженерных сетей и сооружений). Муниципальный район Бураевский район	АО «Петербургские дороги»

Согласовано

Взам. инв. №

Подпись и дата

Инв. № подл.

8841-21-1.1-СП

Изм.	Кол.уч.	Лист	№док.	Подпись	Дата
Разработал		Кудрявцева			10.21
Н.Контр.		Кузнецов			10.21
КГИП		Андреева			10.21

Состав документации
по планировке территории

Стадия	Лист	Листов
ДПТ	1	14



**Строительство скоростной автомобильной дороги Казань –
Екатеринбург на участке Дюртюли – Ачит**

Раздел 2. «Положение о размещении линейных объектов»

Том 1.2.1	8841-21-1.1-ППТ- ППОЧ1.2.1	Часть 1. Положение о размещении линейных объектов	АО «Петербургские дороги»
-----------	-------------------------------	--	---------------------------------

2. Материалы по обоснованию проекта планировки территории

**Раздел 3. «Материалы по обоснованию проекта планировки территории.
Графическая часть»**

Том 2.3.1	8841-21-1.1-ППТ- ППМО2.3.1	Часть 1. Схема расположения элементов планировочной структуры. Схема использования территории в период подготовки проекта планировки территории. Муниципальный район Дюртюлинский район	АО «Петербургские дороги»
Том 2.3.2	8841-21-1.1-ППТ- ППМО2.3.2	Часть 2. Схема расположения элементов планировочной структуры. Схема использования территории в период подготовки проекта планировки территории. Муниципальный район Бураевский район	АО «Петербургские дороги»
Том 2.3.3	8841-21-1.1-ППТ- ППМО2.3.3	Часть 3. Схема организации улично-дорожной сети и движения транспорта. Муниципальный район Дюртюлинский район	АО «Петербургские дороги»
Том 2.3.4	8841-21-1.1-ППТ- ППМО2.3.4	Часть 4. Схема организации улично-дорожной сети и движения транспорта. Муниципальный район Бураевский район	АО «Петербургские дороги»
Том 2.3.5	8841-21-1.1-ППТ- ППМО2.3.5	Часть 5. Схема вертикальной планировки территории. Схема инженерной подготовки и инженерной защиты территории. Муниципальный район Дюртюлинский район	АО «Петербургские дороги»
Том 2.3.6	8841-21-1.1-ППТ- ППМО2.3.6	Часть 6. Схема вертикальной планировки территории. Схема инженерной подготовки и инженерной защиты территории. Муниципальный район Бураевский район	АО «Петербургские дороги»
Том 2.3.7	8841-21-1.1-ППТ- ППМО2.3.7	Часть 7. Схема границ зон с особыми условиями использования территорий, особо охраняемых природных территорий, лесничеств, границ территорий объектов культурного наследия. Схема границ территорий, подверженных риску возникновения чрезвычайных ситуаций природного и техногенного характера (пожар, взрыв, химическое, радиоактивное заражение, затопление, подтопление, оползень, карсты, эрозия и т.д. Муниципальный район Дюртюлинский район	АО «Петербургские дороги»

Инва. № подл.	Подпись и дата	Взам. инв. №

Изм.	Кол.уч.	Лист	№ док.	Подпись	Дата	8841-21-1.1-СП	Лист 2
------	---------	------	--------	---------	------	----------------	-----------

**Строительство скоростной автомобильной дороги Казань –
Екатеринбург на участке Дюртюли – Ачит**

Том 2.3.8	8841-21-1.1-ППТ- ППМО2.3.8	Часть 8. Схема границ зон с особыми условиями использования территорий, особо охраняемых природных территорий, лесничеств, границ территорий объектов культурного наследия. Схема границ территорий, подверженных риску возникновения чрезвычайных ситуаций природного и техногенного характера (пожар, взрыв, химическое, радиоактивное заражение, затопление, подтопление, оползень, карсты, эрозия и т.д. Муниципальный район Бураевский район	АО «Петербургские дороги»
Том 2.3.9	8841-21-1.1-ППТ- ППМО2.3.9	Часть 9. Схема конструктивных и планировочных решений. Муниципальный район Дюртюлинский район	АО «Петербургские дороги»
Том 2.3.10	8841-21-1.1-ППТ- ППМО2.3.10	Часть 10. Схема конструктивных и планировочных решений. Муниципальный район Бураевский район	АО «Петербургские дороги»

**Раздел 4. «Материалы по обоснованию проекта планировки территории.
Пояснительная записка»**

Том 2.4.1	8841-21-1.1-ППТ- ППМО2.4.1	Часть 1. Пояснительная записка	АО «Петербургские дороги»
-----------	-------------------------------	---------------------------------------	------------------------------

Проект межевания территории

1. Основная часть проекта межевания территории

Раздел 1. «Проект межевания территории. Графическая часть»

Том 1.1.1	8841-21-1.1-ПМТ- ПМОЧ1.1.1	Часть 1. Проект межевания территории. Графическая часть. Сельское поселение Такарликовский сельсовет муниципального района Дюртюлинского района	АО «Петербургские дороги»/ ООО «Автомобиль-Инжиниринг»
Том 1.1.2	8841-21-1.1-ПМТ- ПМОЧ1.1.2	Часть 2. Проект межевания территории. Графическая часть. Сельское поселение Таймурзинский сельсовет муниципального района Дюртюлинского района	АО «Петербургские дороги»/ ООО «Автомобиль-Инжиниринг»
Том 1.1.3	8841-21-1.1-ПМТ- ПМОЧ1.1.3	Часть 3. Проект межевания территории. Графическая часть. Сельское поселение Суккуловский сельсовет муниципального района Дюртюлинского района	АО «Петербургские дороги»/ ООО «Автомобиль-Инжиниринг»
Том 1.1.4	8841-21-1.1-ПМТ- ПМОЧ1.1.4	Часть 4. Проект межевания территории. Графическая часть. Сельское поселение Учпилинский сельсовет муниципального района Дюртюлинского района	АО «Петербургские дороги»/ ООО «Автомобиль-Инжиниринг»
Том 1.1.5	8841-21-1.1-ПМТ- ПМОЧ1.1.5	Часть 5. Проект межевания территории. Графическая часть. Сельское поселение Староянтузовский сельсовет муниципального района Дюртюлинского района	АО «Петербургские дороги»/ ООО «Автомобиль-Инжиниринг»

Изм.	Кол.уч.	Лист	№ док.	Подпись	Дата

8841-21-1.1-СП

Лист

3

**Строительство скоростной автомобильной дороги Казань –
Екатеринбург на участке Дюртюли – Ачит**

Том 1.1.6	8841-21-1.1-ПМТ-ПМОЧ1.1.6	Часть 6. Проект межевания территории. Графическая часть. Сельское поселение Вострецовский сельсовет муниципального района Бураевского района	АО «Петербургские дороги»/ ООО «Автодор-Инжиниринг»
Том 1.1.7	8841-21-1.1-ПМТ-ПМОЧ1.1.7	Часть 7. Проект межевания территории. Графическая часть. Сельское поселение Бардаковский сельсовет муниципального района Бураевского района	АО «Петербургские дороги»/ ООО «Автодор-Инжиниринг»
Том 1.1.8	8841-21-1.1-ПМТ-ПМОЧ1.1.8	Часть 8. Проект межевания территории. Графическая часть. Сельское поселение Каинлыковский сельсовет муниципального района Бураевского района	АО «Петербургские дороги»/ ООО «Автодор-Инжиниринг»
Том 1.1.9	8841-21-1.1-ПМТ-ПМОЧ1.1.9	Часть 9. Проект межевания территории. Графическая часть. Сельское поселение Кушманаковский сельсовет муниципального района Бураевского района	АО «Петербургские дороги»/ ООО «Автодор-Инжиниринг»
Том 1.1.10	8841-21-1.1-ПМТ-ПМОЧ1.1.10	Часть 10. Проект межевания территории. Графическая часть. Сельское поселение Бураевский сельсовет муниципального района Бураевского района	АО «Петербургские дороги»/ ООО «Автодор-Инжиниринг»
Том 1.1.11	8841-21-1.1-ПМТ-ПМОЧ1.1.11	Часть 11. Проект межевания территории. Графическая часть. Сельское поселение Кузбаевский сельсовет муниципального района Бураевского района	АО «Петербургские дороги»/ ООО «Автодор-Инжиниринг»
Том 1.1.12	8841-21-1.1-ПМТ-ПМОЧ1.1.12	Часть 12. Проект межевания территории. Графическая часть. Сельское поселение Ваньшевский сельсовет муниципального района Бураевского района	АО «Петербургские дороги»/ ООО «Автодор-Инжиниринг»
Том 1.1.13	8841-21-1.1-ПМТ-ПМОЧ1.1.13	Часть 13. Проект межевания территории. Графическая часть. Сельское поселение Тепляковский сельсовет муниципального района Бураевского района	АО «Петербургские дороги»/ ООО «Автодор-Инжиниринг»
Раздел 2. «Проект межевания территории. Текстовая часть»			
Том 1.2.1	8841-21-1.1-ПМТ-ПМОЧ1.2.1	Часть 1. Проект межевания территории. Текстовая часть	АО «Петербургские дороги»/ ООО «Автодор-Инжиниринг»
Том 1.2.2	8841-21-1.1-ПМТ-ПМОЧ1.2.2.	Часть 2. Проект межевания территории. Текстовая часть	АО «Петербургские дороги»/ ООО «Автодор-Инжиниринг»

Инв. № подл.	Подпись и дата	Взам. инв. №	

Изм.	Кол.уч.	Лист	№ док.	Подпись	Дата

8841-21-1.1-СП

Лист

4

**Строительство скоростной автомобильной дороги Казань –
Екатеринбург на участке Дюртюли – Ачит**

2. Материалы по обоснованию проекта межевания территории

**Раздел 3. «Материалы по обоснованию проекта межевания территории.
Графическая часть»**

Том 2.3.1	8841-21-1.1-ПМТ-ПММО.2.3.1	Часть 1. Материалы по обоснованию проекта межевания территории. Графическая часть. Сельское поселение Такарликовский сельсовет муниципального района Дюртюлинского района	АО «Петербургские дороги»/ ООО «Автодор-Инжиниринг»
Том 2.3.2	8841-21-1.1-ПМТ-ПММО.2.3.2	Часть 2. Материалы по обоснованию проекта межевания территории. Графическая часть. Сельское поселение Таймурзинский сельсовет муниципального района Дюртюлинского района	АО «Петербургские дороги»/ ООО «Автодор-Инжиниринг»
Том 2.3.3	8841-21-1.1-ПМТ-ПММО.2.3.3	Часть 3. Материалы по обоснованию проекта межевания территории. Графическая часть. Сельское поселение Суккуловский сельсовет муниципального района Дюртюлинского района	АО «Петербургские дороги»/ ООО «Автодор-Инжиниринг»
Том 2.3.4	8841-21-1.1-ПМТ-ПММО.2.3.4	Часть 4. Материалы по обоснованию проекта межевания территории. Графическая часть. Сельское поселение Учпилинский сельсовет муниципального района Дюртюлинского района	АО «Петербургские дороги»/ ООО «Автодор-Инжиниринг»
Том 2.3.5	8841-21-1.1-ПМТ-ПММО.2.3.5	Часть 5. Материалы по обоснованию проекта межевания территории. Графическая часть. Сельское поселение Староянтузовский сельсовет муниципального района Дюртюлинского района	АО «Петербургские дороги»/ ООО «Автодор-Инжиниринг»
Том 2.3.6	8841-21-1.1-ПМТ-ПММО.2.3.6	Часть 6. Материалы по обоснованию проекта межевания территории. Графическая часть. Сельское поселение Вострецовский сельсовет муниципального района Бураевского района	АО «Петербургские дороги»/ ООО «Автодор-Инжиниринг»
Том 2.3.7	8841-21-1.1-ПМТ-ПММО.2.3.7	Часть 7. Материалы по обоснованию проекта межевания территории. Графическая часть. Сельское поселение Бардаковский сельсовет муниципального района Бураевского района	АО «Петербургские дороги»/ ООО «Автодор-Инжиниринг»
Том 2.3.8	8841-21-1.1-ПМТ-ПММО.2.3.8	Часть 8. Материалы по обоснованию проекта межевания территории. Графическая часть. Сельское поселение Каинлыковский сельсовет муниципального района Бураевского района	АО «Петербургские дороги»/ ООО «Автодор-Инжиниринг»
Том 2.3.9	8841-21-1.1-ПМТ-ПММО.2.3.9	Часть 9. Материалы по обоснованию проекта межевания территории. Графическая часть. Сельское поселение Кушманаковский сельсовет муниципального района Бураевского района	АО «Петербургские дороги»/ ООО «Автодор-Инжиниринг»

Интв. № подл.	Подпись и дата	Взам. инв. №

Изм.	Кол.уч.	Лист	№ док.	Подпись	Дата

8841-21-1.1-СП

Лист

5

**Строительство скоростной автомобильной дороги Казань –
Екатеринбург на участке Дюртюли – Ачит**

Том 2.3.10	8841-21-1.1-ПМТ-ПММО.2.3.10	Часть 10. Материалы по обоснованию проекта межевания территории. Графическая часть. Сельское поселение Бураевский сельсовет муниципального района Бураевского района	АО «Петербургские дороги»/ ООО «Автодор-Инжиниринг»
Том 2.3.11	8841-21-1.1-ПМТ-ПММО.2.3.11	Часть 11. Материалы по обоснованию проекта межевания территории. Графическая часть. Сельское поселение Кузбаевский сельсовет муниципального района Бураевского района	АО «Петербургские дороги»/ ООО «Автодор-Инжиниринг»
Том 2.3.12	8841-21-1.1-ПМТ-ПММО.2.3.12	Часть 12. Материалы по обоснованию проекта межевания территории. Графическая часть. Сельское поселение Ваньшевский сельсовет муниципального района Бураевского района	АО «Петербургские дороги»/ ООО «Автодор-Инжиниринг»
Том 2.3.13	8841-21-1.1-ПМТ-ПММО.2.3.13	Часть 13. Материалы по обоснованию проекта межевания территории. Графическая часть. Сельское поселение Тепляковский сельсовет муниципального района Бураевского района	АО «Петербургские дороги»/ ООО «Автодор-Инжиниринг»

**Раздел 4. «Материалы по обоснованию проекта межевания территории.
Пояснительная записка»**

Том 2.4.1	8841-21-1.1-ПМТ-ПММО2.4.1	Часть 1. Материалы по обоснованию проекта межевания территории. Пояснительная записка.	АО «Петербургские дороги»/ ООО «Автодор-Инжиниринг»
Том 2.4.2	8841-21-1.1-ПМТ-ПММО2.4.2	Часть 2. Материалы по обоснованию проекта межевания территории. Приложения (письма, приказы, распоряжения, иные материалы).	АО «Петербургские дороги»/ ООО «Автодор-Инжиниринг»
Том 2.4.3	8841-21-1.1-ПМТ-ПММО2.4.3	Часть 3. Материалы по обоснованию проекта межевания территории. Приложения. (письма, приказы, распоряжения, иные материалы)	АО «Петербургские дороги»/ ООО «Автодор-Инжиниринг»
Том 2.4.4	8841-21-1.1-ПМТ-ПММО2.4.4	Часть 4. Материалы по обоснованию проекта межевания территории. Приложения. (письма, приказы, распоряжения, иные материалы)	АО «Петербургские дороги»/ ООО «Автодор-Инжиниринг»

Материалы на электронном носителе Том 2.4.4 – Том 2.4.41

Том 2.4.5	8841-21-1.1-ПМТ-ПММО2.4.5	Часть 5. Материалы по обоснованию проекта межевания территории. Приложения Кадастровые выписки (кад.квартал 02:17:000000)	АО «Петербургские дороги»/ ООО «Автодор-Инжиниринг»
Том 2.4.6	8841-21-1.1-ПМТ-ПММО2.4.6	Часть 6. Материалы по обоснованию проекта межевания территории. Приложения Кадастровые выписки (кад.квартал 02:17:000000)	АО «Петербургские дороги»/ ООО «Автодор-Инжиниринг»

Изм.	Кол.уч.	Лист	№ док.	Подпись	Дата

8841-21-1.1-СП

Лист

6

**Строительство скоростной автомобильной дороги Казань –
Екатеринбург на участке Дюряули – Ачит**

			Инжиниринг»
Том 2.4.7	8841-21-1.1-ПМТ-ПММО2.4.7	Часть 7. Материалы по обоснованию проекта межевания территории. Приложения Кадастровые выписки (кад.квартал 02:17:000000)	АО «Петербургские дороги»/ ООО «Автодор-Инжиниринг»
Том 2.4.8	8841-21-1.1-ПМТ-ПММО2.4.8	Часть 8. Материалы по обоснованию проекта межевания территории. Приложения Кадастровые выписки (кад.квартал 02:17:000000)	АО «Петербургские дороги»/ ООО «Автодор-Инжиниринг»
Том 2.4.9	8841-21-1.1-ПМТ-ПММО2.4.9	Часть 9. Материалы по обоснованию проекта межевания территории. Приложения (кад.квартал 02:17:000000)	АО «Петербургские дороги»/ ООО «Автодор-Инжиниринг»
Том 2.4.10	8841-21-1.1-ПМТ-ПММО2.4.10	Часть 10. Материалы по обоснованию проекта межевания территории. Приложения (кад.квартал 02:17:000000)	АО «Петербургские дороги»/ ООО «Автодор-Инжиниринг»
Том 2.4.11	8841-21-1.1-ПМТ-ПММО2.4.11	Часть 11. Материалы по обоснованию проекта межевания территории. Приложения (кад.квартал 02:17:000000)	АО «Петербургские дороги»/ ООО «Автодор-Инжиниринг»
Том 2.4.12	8841-21-1.1-ПМТ-ПММО2.4.12	Часть 12. Материалы по обоснованию проекта межевания территории. Приложения (кад.квартал 02:17:000000)	АО «Петербургские дороги»/ ООО «Автодор-Инжиниринг»
Том 2.4.13	8841-21-1.1-ПМТ-ПММО2.4.13	Часть 13. Материалы по обоснованию проекта межевания территории. Приложения (кад.квартал 02:17:000000)	АО «Петербургские дороги»/ ООО «Автодор-Инжиниринг»
Том 2.4.14	8841-21-1.1-ПМТ-ПММО2.4.14	Часть 14. Материалы по обоснованию проекта межевания территории. Приложения (кад.квартал 02:17:000000)	АО «Петербургские дороги»/ ООО «Автодор-Инжиниринг»
Том 2.4.15	8841-21-1.1-ПМТ-ПММО2.4.15	Часть 15. Материалы по обоснованию проекта межевания территории. Приложения (кад.квартал 02:17:000000)	АО «Петербургские дороги»/ ООО «Автодор-Инжиниринг»
Том 2.4.16	8841-21-1.1-ПМТ-ПММО2.4.16	Часть 16. Материалы по обоснованию проекта межевания территории. Приложения (кад.квартал 02:17:000000)	АО «Петербургские дороги»/ ООО «Автодор-Инжиниринг»
Том 2.4.17	8841-21-1.1-ПМТ-ПММО2.4.17	Часть 17. Материалы по обоснованию проекта межевания территории. Приложения (кад.квартал 02:17:000000)	АО «Петербургские дороги»/ ООО «Автодор-Инжиниринг»
Том 2.4.18	8841-21-1.1-ПМТ-ПММО2.4.18	Часть 18. Материалы по обоснованию проекта межевания территории.	АО «Петербургские

Инв. № подл.	
Подпись и дата	
Взам. инв. №	

Изм.	Кол.уч.	Лист	№ док.	Подпись	Дата

8841-21-1.1-СП

Лист

7

**Строительство скоростной автомобильной дороги Казань –
Екатеринбург на участке Дюряули – Ачит**

		Приложения (кад.квартал 02:17:000000)	дороги»/ ООО «Автодор- Инжиниринг»
Том 2.4.19	8841-21-1.1-ПМТ- ПММО2.4.19	Часть 19. Материалы по обоснованию проекта межевания территории. Приложения (кад.квартал 02:17:000000)	АО «Петербургские дороги»/ ООО «Автодор- Инжиниринг»
Том 2.4.20	8841-21-1.1-ПМТ- ПММО2.4.20	Часть 20. Материалы по обоснованию проекта межевания территории. Приложения (кад.квартал 02:17:000000)	АО «Петербургские дороги»/ ООО «Автодор- Инжиниринг»
Том 2.4.21	8841-21-1.1-ПМТ- ПММО2.4.21	Часть 21. Материалы по обоснованию проекта межевания территории. Приложения Кадастровые выписки (кад.кварталы 02:17:020701, 02:17:020702, 02:17:020703, 02:17:020801, 02:17:020802, 02:17:030501, 02:17:040601, 02:17:040801, 02:17:050703)	АО «Петербургские дороги»/ ООО «Автодор- Инжиниринг»
Том 2.4.22	8841-21-1.1-ПМТ- ПММО2.4.22	Часть 22. Материалы по обоснованию проекта межевания территории. Приложения Кадастровые выписки (кад.кварталы 02:17:050801, 02:17:050802, 02:17:050803, 02:17:050901, 02:17:050902, 02:17:060802, 02:17:060901, 02:17:060903, 02:17:061002, 02:17:070902, 02:17:101001)	АО «Петербургские дороги»/ ООО «Автодор- Инжиниринг»
Том 2.4.23	8841-21-1.1-ПМТ- ПММО2.4.23	Часть 23. Материалы по обоснованию проекта межевания территории. Приложения Кадастровые выписки (кад.кварталы 02:17:101002, 02:17:101202, 02:17:141303, 02:17:141501, 02:17:141502, 02:17:160701)	АО «Петербургские дороги»/ ООО «Автодор- Инжиниринг»
Том 2.4.24	8841-21-1.1-ПМТ- ПММО2.4.24	Часть 24. Материалы по обоснованию проекта межевания территории. Приложения Кадастровые выписки (кад.квартал 02:22:000000)	АО «Петербургские дороги»/ ООО «Автодор- Инжиниринг»
Том 2.4.25	8841-21-1.1-ПМТ- ПММО2.4.25	Часть 25. Материалы по обоснованию проекта межевания территории. Приложения Кадастровые выписки (кад.квартал 02:22:000000)	АО «Петербургские дороги»/ ООО «Автодор- Инжиниринг»
Том 2.4.26	8841-21-1.1-ПМТ- ПММО2.4.26	Часть 26. Материалы по обоснованию проекта межевания территории. Приложения Кадастровые выписки (кад.квартал 02:22:000000)	АО «Петербургские дороги»/ ООО «Автодор- Инжиниринг»
Том 2.4.27	8841-21-1.1-ПМТ- ПММО2.4.27	Часть 27. Материалы по обоснованию проекта межевания территории. Приложения Кадастровые выписки (кад.квартал 02:22:000000)	АО «Петербургские дороги»/ ООО «Автодор- Инжиниринг»
Том 2.4.28	8841-21-1.1-ПМТ- ПММО2.4.28	Часть 28. Материалы по обоснованию проекта межевания территории. Приложения Кадастровые выписки (кад.квартал 02:22:000000)	АО «Петербургские дороги»/ ООО «Автодор- Инжиниринг»

Взам. инв. №	
Подпись и дата	
Инв. № подл.	

Изм.	Кол.уч.	Лист	№док.	Подпись	Дата

8841-21-1.1-СП

Лист

8

**Строительство скоростной автомобильной дороги Казань –
Екатеринбург на участке Дюряули – Ачит**

Том 2.4.29	8841-21-1.1-ПМТ-ПММО2.4.29	Часть 29. Материалы по обоснованию проекта межевания территории. Приложения Кадастровые выписки (кад.квартал 02:22:000000)	АО «Петербургские дороги»/ ООО «Автодор-Инжиниринг»
Том 2.4.30	8841-21-1.1-ПМТ-ПММО2.4.30	Часть 30. Материалы по обоснованию проекта межевания территории. Приложения Кадастровые выписки (кад.квартал 02:22:000000)	АО «Петербургские дороги»/ ООО «Автодор-Инжиниринг»
Том 2.4.31	8841-21-1.1-ПМТ-ПММО2.4.31	Часть 31. Материалы по обоснованию проекта межевания территории. Приложения Кадастровые выписки (кад.квартал 02:22:000000)	АО «Петербургские дороги»/ ООО «Автодор-Инжиниринг»
Том 2.4.32	8841-21-1.1-ПМТ-ПММО2.4.32	Часть 32. Материалы по обоснованию проекта межевания территории. Приложения Кадастровые выписки (кад.квартал 02:22:000000)	АО «Петербургские дороги»/ ООО «Автодор-Инжиниринг»
Том 2.4.33	8841-21-1.1-ПМТ-ПММО2.4.33	Часть 33. Материалы по обоснованию проекта межевания территории. Приложения Кадастровые выписки (кад.квартал 02:22:000000)	АО «Петербургские дороги»/ ООО «Автодор-Инжиниринг»
Том 2.4.34	8841-21-1.1-ПМТ-ПММО2.4.34	Часть 34. Материалы по обоснованию проекта межевания территории. Приложения Кадастровые выписки (кад.квартал 02:22:000000)	АО «Петербургские дороги»/ ООО «Автодор-Инжиниринг»
Том 2.4.35	8841-21-1.1-ПМТ-ПММО2.4.35	Часть 35. Материалы по обоснованию проекта межевания территории. Приложения Кадастровые выписки (кад.квартал 02:22:000000)	АО «Петербургские дороги»/ ООО «Автодор-Инжиниринг»
Том 2.4.36	8841-21-1.1-ПМТ-ПММО2.4.36	Часть 36. Материалы по обоснованию проекта межевания территории. Приложения Кадастровые выписки (кад.квартал 02:22:000000)	АО «Петербургские дороги»/ ООО «Автодор-Инжиниринг»
Том 2.4.37	8841-21-1.1-ПМТ-ПММО2.4.37	Часть 37. Материалы по обоснованию проекта межевания территории. Приложения Кадастровые выписки (кад.кварталы 02:22:010201, 02:22:020603, 02:22:050504, 02:22:070101, 02:22:090801)	АО «Петербургские дороги»/ ООО «Автодор-Инжиниринг»
Том 2.4.38	8841-21-1.1-ПМТ-ПММО2.4.38	Часть 38. Материалы по обоснованию проекта межевания территории. Приложения Кадастровые выписки (кад.кварталы 02:22:090901, 02:22:140101, 02:22:140201, 02:22:140402, 02:22:150201, 02:22:150301, 02:22:150401, 02:22:150502, 02:22:150601, 02:22:150802, 02:22:151602)	АО «Петербургские дороги»/ ООО «Автодор-Инжиниринг»
Том 2.4.39	8841-21-1.1-ПМТ-ПММО2.4.39	Часть 39. Материалы по обоснованию проекта межевания территории. Приложения Кадастровые выписки	АО «Петербургские дороги»/ ООО «Автодор-

Инв. № подл.	Подпись и дата	Взам. инв. №

Изм.	Кол.уч.	Лист	№док.	Подпись	Дата

8841-21-1.1-СП

Лист

9

**Строительство скоростной автомобильной дороги Казань –
Екатеринбург на участке Дюряули – Ачит**

		(кад.квартал 02:22:000000)	Инжиниринг»
Том 2.4.40	8841-21-1.1-ПМТ-ПММО2.4.40	Часть 407. Материалы по обоснованию проекта межевания территории. Приложения Кадастровые выписки (кад.кварталы 02:70:000000, 02:70:013101)	АО «Петербургские дороги»/ ООО «Автодор-Инжиниринг»
Том 2.4.41	8841-21-1.1-ПМТ-ПММО2.4.41	Часть 41. Материалы по обоснованию проекта межевания территории. Приложения Кадастровые выписки (кад.кварталы 02:00:000000, 02:13:000000, 02:17:000000, 02:22:000000, 02:70:000000)	АО «Петербургские дороги»/ ООО «Автодор-Инжиниринг»

Раздел 5. «Схема резервирования земель»

Том 2.5.1	8841-21-1.1-ПМТ-ПМСР2.5.1	Часть 1. Схема резервирования земель. М 1:2000	АО «Петербургские дороги»/ ООО «Автодор-Инжиниринг»
Том 2.5.2	8841-21-1.1-ПМТ-ПМСР2.5.2	Часть 2. Схема резервирования земель. М 1:2000	АО «Петербургские дороги»/ ООО «Автодор-Инжиниринг»
Том 2.5.3	8841-21-1.1-ПМТ-ПМСР2.5.3	Часть 3. Схема резервирования земель. М 1:2000	АО «Петербургские дороги»/ ООО «Автодор-Инжиниринг»
Том 2.5.4	8841-21-1.1-ПМТ-ПМСР2.5.4	Часть 4. Схема резервирования земель. М 1:2000	АО «Петербургские дороги»/ ООО «Автодор-Инжиниринг»
Том 2.5.5	8841-21-1.1-ПМТ-ПМСР2.5.5	Часть 5. Схема резервирования земель. М 1:2000	АО «Петербургские дороги»/ ООО «Автодор-Инжиниринг»

Приложения

Приложение 1. Инженерно-геодезические изыскания.

Том 1.1	8841-21-2-ДПТ-ИГДИ1.1	Книга 1. Технический отчет по результатам инженерно-геодезических изысканий. Пояснительная записка. Текстовые приложения	ООО «Гипростроймост-Геотех»
Том 1.2	8841-21-2-ДПТ-ИГДИ1.2	Книга 2. Технический отчет по результатам инженерно-геодезических изысканий. Текстовые приложения	ООО «Гипростроймост-Геотех»
Том 1.3	8841-21-2-ДПТ-ИГДИ1.3	Книга 3. Технический отчет по результатам инженерно-геодезических изысканий. Программа инженерно-геодезических изысканий	ООО «Гипростроймост-Геотех»
Том 1.4	8841-21-2-ДПТ-ИГДИ1.4	Книга 4. Технический отчет по результатам инженерно-геодезических изысканий. Графические приложения	ООО «Гипростроймост-Геотех»

Изм.	Кол.уч.	Лист	№ док.	Подпись	Дата

8841-21-1.1-СП

Лист

10

**Строительство скоростной автомобильной дороги Казань –
Екатеринбург на участке Дюртюли – Ачит**

Том 1.5	8841-21-2-ДПТ-ИГДИ1.5	Книга 5. Технический отчет по результатам инженерно-геодезических изысканий. Графические приложения	ООО «Гипростроймост-Геотех»
Том 1.6	8841-21-2-ДПТ-ИГДИ1.6	Книга 6. Технический отчет по результатам инженерно-геодезических изысканий. Графические приложения	ООО «Гипростроймост-Геотех»
Приложение 2. Инженерно-геологические изыскания			
Том 2.1	8841-21-2-ДПТ-ИГЛИ2.1	Книга 1. Технический отчет по результатам инженерно-геологических изысканий. Пояснительная записка	ООО «Гипростроймост-Геотех»
Том 2.2	8841-21-2-ДПТ-ИГЛИ2.2	Книга 2. Технический отчет по результатам инженерно-геологических изысканий. Текстовые приложения	ООО «Гипростроймост-Геотех»
Том 2.3	8841-21-2-ДПТ-ИГЛИ2.3	Книга 3. Технический отчет по результатам инженерно-геологических изысканий. Текстовые приложения	ООО «Гипростроймост-Геотех»
Том 2.4	8841-21-2-ДПТ-ИГЛИ2.4	Книга 4. Технический отчет по результатам инженерно-геологических изысканий. Текстовые приложения	ООО «Гипростроймост-Геотех»
Том 2.5	8841-21-2-ДПТ-ИГЛИ2.5	Книга 5. Технический отчет по результатам инженерно-геологических изысканий. Текстовые приложения	ООО «Гипростроймост-Геотех»
Том 2.6	8841-21-2-ДПТ-ИГЛИ2.6	Книга 6. Технический отчет по результатам инженерно-геологических изысканий. Текстовые приложения	ООО «Гипростроймост-Геотех»
Том 2.7	8841-21-2-ДПТ-ИГЛИ2.7	Книга 7. Технический отчет по результатам инженерно-геологических изысканий. Текстовые приложения	ООО «Гипростроймост-Геотех»
Том 2.8	8841-21-2-ДПТ-ИГЛИ2.8	Книга 8. Технический отчет по результатам инженерно-геологических изысканий. Текстовые приложения	ООО «Гипростроймост-Геотех»
Том 2.9	8841-21-2-ДПТ-ИГЛИ2.9	Книга 9. Технический отчет по результатам инженерно-геологических изысканий. Графические приложения	ООО «Гипростроймост-Геотех»
Том 2.10	8841-21-2-ДПТ-ИГЛИ2.10	Книга 10. Технический отчет по результатам инженерно-геологических изысканий. Графические приложения	ООО «Гипростроймост-Геотех»
Том 2.11	8841-21-2-ДПТ-ИГЛИ2.11	Книга 11. Технический отчет по результатам инженерно-геологических изысканий. Графические приложения	ООО «Гипростроймост-Геотех»
Том 2.12	8841-21-2-ДПТ-ИГЛИ2.12	Книга 12. Технический отчет по результатам инженерно-геологических изысканий. Графические приложения	ООО «Гипростроймост-Геотех»
Том 2.13	8841-21-2-ДПТ-ИГЛИ2.13	Книга 13. Технический отчет по результатам инженерно-геологических изысканий. Графические приложения	ООО «Гипростроймост-Геотех»
Том 2.14	8841-21-2-ДПТ-	Книга 14. Карстологические исследования.	ООО «ПКиБЗ»

Инв. № подл.	Подпись и дата	Взам. инв. №	

Изм.	Кол.уч.	Лист	№ док.	Подпись	Дата	8841-21-1.1-СП	Лист
							11

**Строительство скоростной автомобильной дороги Казань –
Екатеринбург на участке Дюртюли – Ачит**

	ИГЛИ2.14	Текстовая часть. Текстовые приложения	
Том 2.15	8841-21-2-ДПТ-ИГЛИ2.15	Книга 15. Карстологические исследования. Графическая часть	ООО «ПКБЗ»
Приложение 3. Инженерно-гидрометеорологические изыскания.			
Том 3.1	8841-21-2-ДПТ-ИГМИ3.1	Книга 1. Технический отчет по результатам инженерно-гидрометеорологических изысканий. Пояснительная записка. Текстовые приложения	ООО «Гипростроймост-Геотех»
Том 3.2	8841-21-2-ДПТ-ИГМИ3.2	Книга 2. Технический отчет по результатам инженерно-гидрометеорологических изысканий. Текстовые приложения	ООО «Гипростроймост-Геотех»
Том 3.3	8841-21-2-ДПТ-ИГМИ3.3	Книга 3. Технический отчет по результатам инженерно-гидрометеорологических изысканий. Графические приложения	ООО «Гипростроймост-Геотех»
Приложение 4. Инженерно-экологические изыскания.			
Том 4.1	8841-21-2-ДПТ-ИЭИ4.1	Книга 1. Инженерно-экологические изыскания. Пояснительная записка	ООО «Гипростроймост-Геотех»
Том 4.2	8841-21-2-ДПТ-ИЭИ4.2	Книга 2. Инженерно-экологические изыскания. Текстовые приложения А, Б, В, Г, Д, Е	ООО «Гипростроймост-Геотех»
Том 4.3	8841-21-2-ДПТ-ИЭИ4.3	Книга 3. Инженерно-экологические изыскания. Текстовые приложения Ж, И, К. Графические приложения	ООО «Гипростроймост-Геотех»
Приложение 5. Материалы, обосновывающие разработку документации по планировке территории			
Том 5.1.1	8841-21-1.1-ДПТ-ОТР5.1.1	Книга 1. Обоснование выбора варианта трассы. Схемы предполагаемых вариантов прохождения трассы	АО «Институт Гипростроймост – Санкт-Петербург»
Том 5.1.2	8841-21-1.1-ДПТ-ОТР5.1.2	Книга 2. Обоснование основных технических решений по автомобильной дороге. Участок №1 ПК0 - ПК417	АО «Гипростроймост – Санкт-Петербург»
Том 5.1.3	8841-21-1.1-ДПТ-ОТР5.1.3	Книга 3. Обоснование основных технических решений по автомобильной дороге. Участок №2 ПК417 - ПК901	АО «Петербургские дороги»
Том 5.1.4	8841-21-1.1-ДПТ-ОТР5.1.4	Книга 4. Обоснование основных технических решений по пересечениям и примыканиям. Участок №1 ПК0 - ПК417	АО «Институт Гипростроймост – Санкт-Петербург»
Том 5.1.5	8841-21-1.1-ДПТ-ОТР5.1.5	Книга 5. Обоснование основных технических решений по пересечениям и примыканиям. Участок №2 ПК417 - ПК901	АО «Петербургские дороги»
Том 5.1.6	8841-21-1.1-ДПТ-ОТР5.1.6	Книга 6. Обоснование основных технических решений по искусственным сооружениям автомобильной дороги	АО «Гипростроймост – Санкт-Петербург»
Том 5.1.7	8841-21-1.1-ДПТ-ОТР5.1.7	Книга 7. Обоснование основных технических решений по искусственным	АО «Институт Гипростроймост – Санкт-

Инв. № подл.	Подпись и дата	Взам. инв. №	

						8841-21-1.1-СП	Лист
Изм.	Кол.уч.	Лист	№ док.	Подпись	Дата		12

**Строительство скоростной автомобильной дороги Казань –
Екатеринбург на участке Дюртюли – Ачит**

		сооружениям автомобильной дороги. Мост через р. Белая	Петербург»
Том 5.1.8	8841-21-1.1-ДПТ-ОТР5.1.8	Книга 8. Обоснование основных технических решений по искусственным сооружениям переустраиваемых автомобильных дорог	АО «Институт Гипростроймост – Санкт-Петербург»
Том 5.1.9	8841-21-1.1-ДПТ-ОТР5.1.9	Книга 9. Обоснование основных технических решений АСУДД и системы платности	КСМ
Том 5.1.10	8841-21-1.1-ДПТ-ОТР5.1.10	Книга 10. Обоснование основных технических решений и мест размещения объектов дорожного сервиса, МФЗ и иных зданий, и сооружений необходимых для содержания автомобильной дороги	АО «Петербургские дороги»
Том 5.1.11	8841-21-1.1-ДПТ-ОТР5.1.11	Книга 11. Мероприятия по переустройству коммуникаций	АО «Институт Гипростроймост – Санкт-Петербург»
Том 5.1.12	8841-21-1.1-ДПТ-ОТР5.1.12	Книга 12. Обоснование основных технических решений по транспортной безопасности	ГлобоТэк
Том 5.2	8841-21-1.1-ДПТ-ГОЧС5.2.13	Книга 13. Перечень мероприятий по гражданской обороне, мероприятий по предупреждению чрезвычайных ситуаций природного и техногенного характера	ГлобоТэк
Том 5.3	8841-21-1.1-ДПТ-ООС5.3.14	Книга 14. Мероприятия по охране окружающей среды	ООО «Транспроектинжиниринг»
Том 5.4	8841-21-1.1-ДПТ-АРХ5.4.15	Книга 15. Мероприятия по обеспечению сохранности выявленных объектов культурного наследия. Выполнение археологического и историко-культурного обследования.	ООО «Гипростроймост-Геотех»
Том 5.5.1	8841-21-1.1-ДПТ-ЭКИ5.5.16	Книга 16. Экономические изыскания по выбранному варианту размещения Объекта и основных технических решений. Характеристика социально-экономического развития зоны тяготения проектируемого Объекта.	ООО «А+С Транспроект» (SIMETRA)
Том 5.5.2	8841-21-1.1-ДПТ-ЭКИ5.5.17	Книга 17. Экономические изыскания по выбранному варианту размещения Объекта и основных технических решений. Анализ существующей транспортной сети.	ООО «А+С Транспроект» (SIMETRA)
Том 5.5.3	8841-21-1.1-ДПТ-ЭКИ5.5.18	Книга 18. Экономические изыскания по выбранному варианту размещения Объекта и основных технических решений. Прогноз интенсивности движения транспортных потоков.	ООО «А+С Транспроект» (SIMETRA)
Том 6	8841-21-1.1-ДПТ-РВИ6	Приложение 6. Определение предварительного размера возмещения в	АО «Институт Гипростроймост

Инв. № подл.	Подпись и дата	Взам. инв. №

Изм.	Кол.уч.	Лист	№ док.	Подпись	Дата	8841-21-1.1-СП					Лист
											13

**Строительство скоростной автомобильной дороги Казань –
Екатеринбург на участке Дюртюли – Ачит**

		<i>связи с изъятием для государственных нужд земельных участков и (или) иных объектов недвижимого имущества, занятием земельных участков на время проведения строительно-монтажных работ (укрупненный расчет).</i>	– Санкт-Петербург»
Том 7	8841-21-1.1-ДПТ-ССР7	<i>Приложение 7. Сводный сметный расчет стоимости строительства Автомобильной дороги на основании укрупненных нормативов цены строительства или объектов аналогов.</i>	АО «Гипростроймост – Санкт-Петербург»
Том 8	8841-21-1.1-ДПТ-УРС8	<i>Приложение 8. Укрупненный расчет стоимости эксплуатации Автомобильной дороги и предлагаемой системы взимания платы на эксплуатационной стадии реализации проекта.</i>	АО «Петербургские дороги»
Том 9	8841-21-1.1-ДПТ-ДСТУ9	<i>Приложение 9. Документы согласований, технические требования и условия</i>	АО «Петербургские дороги»

Инв. № подл.	Подпись и дата	Взам. инв. №							8841-21-1.1-СП	Лист
			Изм.	Кол.уч.	Лист	№док.	Подпись	Дата		14

Выписка из Единого государственного реестра недвижимости об объекте недвижимости

Сведения о характеристиках объекта недвижимости

На основании запроса от 14.09.2021 г., поступившего на рассмотрение 14.09.2021 г., сообщаем, что согласно записям Единого государственного реестра недвижимости:

Земельный участок			
(вид объекта недвижимости)			
Лист № ____ Раздела 1	Всего листов раздела 1 : ____	Всего разделов: ____	Всего листов выписки: ____
14.09.2021 № 99/2021/417222439			
Кадастровый номер:		02:22:010201:7	

Номер кадастрового квартала:	02:22:010201
Дата присвоения кадастрового номера:	17.08.2006
Ранее присвоенный государственный учетный номер:	данные отсутствуют
Адрес:	установлено относительно ориентира, расположенного в границах участка. Почтовый адрес ориентира: Республика Башкортостан, Дюртюлинский р-н, с/с Староянтузовский
Площадь:	2355818 кв. м
Кадастровая стоимость, руб.:	11802648.18
Кадастровые номера расположенных в пределах земельного участка объектов недвижимости:	данные отсутствуют
Кадастровые номера объектов недвижимости, из которых образован объект недвижимости:	данные отсутствуют
Кадастровые номера образованных объектов недвижимости:	данные отсутствуют
Сведения о включении объекта недвижимости в состав предприятия как имущественного комплекса:	

Государственный регистратор		ФГИС ЕГРН
полное наименование должности	подпись	инициалы, фамилия

М.П.

Раздел 1

Выписка из Единого государственного реестра недвижимости об объекте недвижимости

Сведения о характеристиках объекта недвижимости

Земельный участок			
(вид объекта недвижимости)			
Лист № ____ Раздела 1	Всего листов раздела 1 : ____	Всего разделов: ____	Всего листов выписки: ____
14.09.2021 № 99/2021/417222439			
Кадастровый номер:		02:22:010201:7	

Категория земель:	Земли сельскохозяйственного назначения
Виды разрешенного использования:	Для сельскохозяйственного производства
Сведения о кадастровом инженере:	данные отсутствуют
Сведения о лесах, водных объектах и об иных природных объектах, расположенных в пределах земельного участка:	данные отсутствуют
Сведения о том, что земельный участок полностью или частично расположен в границах зоны с особыми условиями использования территории или территории объекта культурного наследия	данные отсутствуют
Сведения о том, что земельный участок расположен в границах особой экономической зоны, территории опережающего социально-экономического развития, зоны территориального развития в Российской Федерации, игровой зоны:	данные отсутствуют
Сведения о том, что земельный участок расположен в границах особо охраняемой природной территории, охотничьих угодий, лесничеств, лесопарков:	данные отсутствуют
Сведения о результатах проведения государственного земельного надзора:	данные отсутствуют
Сведения о расположении земельного участка в границах территории, в отношении которой утвержден проект межевания территории:	данные отсутствуют

Государственный регистратор		ФГИС ЕГРН
полное наименование должности	подпись	инициалы, фамилия

М.П.

Земельный участок			
(вид объекта недвижимости)			
Лист № ____ Раздела 1	Всего листов раздела 1 : ____	Всего разделов: ____	Всего листов выписки: ____
14.09.2021 № 99/2021/417222439			
Кадастровый номер:		02:22:010201:7	
Условный номер земельного участка:	данные отсутствуют		
Сведения о принятии акта и (или) заключении договора, предусматривающих предоставление в соответствии с земельным законодательством исполнительным органом государственной власти или органом местного самоуправления находящегося в государственной или муниципальной собственности земельного участка для строительства наемного дома социального использования или наемного дома коммерческого использования:	данные отсутствуют		
Сведения о том, что земельный участок или земельные участки образованы на основании решения об изъятии земельного участка и (или) расположенного на нем объекта недвижимости для государственных или муниципальных нужд:	данные отсутствуют		
Сведения о том, что земельный участок образован из земель или земельного участка, государственная собственность на которые не разграничена:	данные отсутствуют		
Сведения о наличии земельного спора о местоположении границ земельных участков:	данные отсутствуют		
Статус записи об объекте недвижимости:	Сведения об объекте недвижимости имеют статус "актуальные, ранее учтенные"		
Особые отметки:	Граница земельного участка не установлена в соответствии с требованиями земельного законодательства. Сведения необходимые для заполнения раздела 2 отсутствуют. Сведения необходимые для заполнения раздела 3.1 отсутствуют. Сведения необходимые для заполнения раздела 4 отсутствуют. Сведения необходимые для заполнения раздела 4.1 отсутствуют. Сведения необходимые для заполнения раздела 4.2 отсутствуют.		
Получатель выписки:	Рачкова Елена Сергеевна		

Государственный регистратор		ФГИС ЕГРН
полное наименование должности	подпись	инициалы, фамилия

М.П.

Раздел 3

Земельный участок			
(вид объекта недвижимости)			
Лист № ____ Раздела 3	Всего листов раздела 3 : ____	Всего разделов: ____	Всего листов выписки: ____
14.09.2021 № 99/2021/417222439			
Кадастровый номер:		02:22:010201:7	

План (чертеж, схема) земельного участка		
		
Масштаб 1: данные отсутствуют	Условные обозначения:	

Государственный регистратор		ФГИС ЕГРН
полное наименование должности	подпись	инициалы, фамилия

М.П.

Выписка из Единого государственного реестра недвижимости об объекте недвижимости
Описание местоположения земельного участка

Земельный участок			
(вид объекта недвижимости)			
Лист № __ Раздела 3.2	Всего листов раздела 3.2 : __	Всего разделов: __	Всего листов выписки: __
14.09.2021 № 99/2021/417222439			
Кадастровый номер:		02:22:010201:7	

Сведения о характерных точках границы земельного участка				
Система координат: МСК-02, зона 1				
Зона №				
Номер точки	Координаты		Описание закрепления на местности	Средняя квадратическая погрешность определения координат характерных точек границ земельного участка, м
	X	Y		
1	2	3	4	5
1	744673.65	1302594.54	данные отсутствуют	данные отсутствуют
2	744680.91	1302595.86	данные отсутствуют	данные отсутствуют
3	744683.62	1302596.35	данные отсутствуют	данные отсутствуют
4	744701.42	1302619.25	данные отсутствуют	данные отсутствуют
5	744715.81	1302627.72	данные отсутствуют	данные отсутствуют
6	744736.02	1302639.6	данные отсутствуют	данные отсутствуют
7	744739.1	1302645.3	данные отсутствуют	данные отсутствуют
8	744742.24	1302652.17	данные отсутствуют	данные отсутствуют
9	744742.25	1302652.19	данные отсутствуют	данные отсутствуют
10	744747.11	1302657.61	данные отсутствуют	данные отсутствуют
11	744747.12	1302657.62	данные отсутствуют	данные отсутствуют
12	744752.55	1302662.2	данные отсутствуют	данные отсутствуют
13	744752.57	1302662.21	данные отсутствуют	данные отсутствуют
14	744752.6	1302662.22	данные отсутствуют	данные отсутствуют
15	744757.75	1302662.51	данные отсутствуют	данные отсутствуют

Государственный регистратор		ФГИС ЕГРН
полное наименование должности	подпись	инициалы, фамилия

М.П.

Раздел 3.2

Выписка из Единого государственного реестра недвижимости об объекте недвижимости
Описание местоположения земельного участка

Земельный участок			
(вид объекта недвижимости)			
Лист № __ Раздела 3.2	Всего листов раздела 3.2 : __	Всего разделов: __	Всего листов выписки: __
14.09.2021 № 99/2021/417222439			
Кадастровый номер:		02:22:010201:7	

Сведения о характерных точках границы земельного участка				
Система координат: МСК-02, зона 1				
Зона №				
Номер точки	Координаты		Описание закрепления на местности	Средняя квадратическая погрешность определения координат характерных точек границ земельного участка, м
	X	Y		
1	2	3	4	5
16	744757.77	1302662.51	данные отсутствуют	данные отсутствуют
17	744762.92	1302661.35	данные отсутствуют	данные отсутствуют
18	744769.19	1302660.51	данные отсутствуют	данные отсутствуют
19	744769.21	1302660.51	данные отсутствуют	данные отсутствуют
20	744775.78	1302658.51	данные отсутствуют	данные отсутствуют
21	744775.8	1302658.49	данные отсутствуют	данные отсутствуют
22	744782.37	1302653.63	данные отсутствуют	данные отсутствуют
23	744785.33	1302651.87	данные отсутствуют	данные отсутствуют
24	744787.92	1302652.33	данные отсутствуют	данные отсутствуют
25	744838.81	1302654.87	данные отсутствуют	данные отсутствуют
26	744889.69	1302698.13	данные отсутствуют	данные отсутствуют
27	744955.84	1302738.83	данные отсутствуют	данные отсутствуют
28	744983.9	1302740.99	данные отсутствуют	данные отсутствуют
29	744986.86	1302742.21	данные отсутствуют	данные отсутствуют
30	744986.87	1302742.22	данные отсутствуют	данные отсутствуют

Государственный регистратор		ФГИС ЕГРН
полное наименование должности	подпись	инициалы, фамилия

М.П.

Земельный участок			
(вид объекта недвижимости)			
Лист № <u> </u> Раздела <u>3.2</u>	Всего листов раздела <u>3.2</u> : <u> </u>	Всего разделов: <u> </u>	Всего листов выписки: <u> </u>
14.09.2021 № 99/2021/417222439			
Кадастровый номер:		02:22:010201:7	

Сведения о характерных точках границы земельного участка				
Система координат: МСК-02, зона 1				
Зона №				
Номер точки	Координаты		Описание закрепления на местности	Средняя квадратическая погрешность определения координат характерных точек границ земельного участка, м
	X	Y		
1	2	3	4	5
31	744996.3	1302744.22	данные отсутствуют	данные отсутствуют
32	744996.32	1302744.22	данные отсутствуют	данные отсутствуют
33	745000.61	1302744.22	данные отсутствуют	данные отсутствуют
34	745000.65	1302744.21	данные отсутствуют	данные отсутствуют
35	745008.65	1302740.77	данные отсутствуют	данные отсутствуют
36	745014.94	1302737.34	данные отсутствуют	данные отсутствуют
37	745014.96	1302737.32	данные отсутствуют	данные отсутствуют
38	745021.25	1302730.48	данные отсутствуют	данные отсутствуют
39	745028.95	1302722.75	данные отсутствуют	данные отсутствуют
40	745028.96	1302722.74	данные отсутствуют	данные отсутствуют
41	745036.4	1302712.47	данные отсутствуют	данные отсутствуют
42	745044.97	1302698.17	данные отсутствуют	данные отсутствуют
43	745049.83	1302688.22	данные отсутствуют	данные отсутствуют
44	745055.06	1302685.4	данные отсутствуют	данные отсутствуют
45	745098.32	1302680.32	данные отсутствуют	данные отсутствуют

Государственный регистратор		ФГИС ЕГРН
полное наименование должности	подпись	инициалы, фамилия

М.П.

Раздел 3.2

Выписка из Единого государственного реестра недвижимости об объекте недвижимости
Описание местоположения земельного участка

Земельный участок			
(вид объекта недвижимости)			
Лист № <u> </u> Раздела <u>3.2</u>	Всего листов раздела <u>3.2</u> : <u> </u>	Всего разделов: <u> </u>	Всего листов выписки: <u> </u>
14.09.2021 № 99/2021/417222439			
Кадастровый номер:		02:22:010201:7	

Сведения о характерных точках границы земельного участка				
Система координат: МСК-02, зона 1				
Зона №				
Номер точки	Координаты		Описание закрепления на местности	Средняя квадратическая погрешность определения координат характерных точек границ земельного участка, м
	X	Y		
1	2	3	4	5
46	745144.52	1302682.57	данные отсутствуют	данные отсутствуют
47	745153.73	1302684.78	данные отсутствуют	данные отсутствуют
48	745162.86	1302687.64	данные отсутствуют	данные отсутствуют
49	745162.88	1302687.64	данные отсутствуют	данные отсутствуют
50	745170.59	1302688.78	данные отсутствуют	данные отсутствуют
51	745170.61	1302688.78	данные отсутствуют	данные отсутствуют
52	745180.6	1302687.93	данные отсутствуют	данные отсутствуют
53	745198.6	1302687.93	данные отсутствуют	данные отсутствуют
54	745214.76	1302687.93	данные отсутствуют	данные отсутствуют
55	745263.68	1302698.13	данные отсутствуют	данные отсутствуют
56	745301.85	1302721.02	данные отсутствуют	данные отсутствуют
57	745320.2	1302741.42	данные отсутствуют	данные отсутствуют
58	745323.1	1302745.6	данные отсутствуют	данные отсутствуют
59	745323.11	1302745.62	данные отсутствуют	данные отсутствуют
60	745333.4	1302754.9	данные отсутствуют	данные отсутствуют

Государственный регистратор		ФГИС ЕГРН
полное наименование должности	подпись	инициалы, фамилия

М.П.

Земельный участок			
(вид объекта недвижимости)			
Лист № <u> </u> Раздела 3.2	Всего листов раздела 3.2 : <u> </u>	Всего разделов: <u> </u>	Всего листов выписки: <u> </u>
14.09.2021 № 99/2021/417222439			
Кадастровый номер:		02:22:010201:7	

Сведения о характерных точках границы земельного участка				
Система координат: МСК-02, зона 1				
Зона №				
Номер точки	Координаты		Описание закрепления на местности	Средняя квадратическая погрешность определения координат характерных точек границ земельного участка, м
	X	Y		
1	2	3	4	5
61	745333.42	1302754.91	данные отсутствуют	данные отсутствуют
62	745345.43	1302761.63	данные отсутствуют	данные отсутствуют
63	745362.9	1302774.45	данные отсутствуют	данные отсутствуют
64	745388.35	1302782.08	данные отсутствуют	данные отсутствуют
65	745395.59	1302780.53	данные отсутствуют	данные отсутствуют
66	745396.8	1302783.42	данные отсутствуют	данные отсутствуют
67	745395.65	1302788.81	данные отсутствуют	данные отсутствуют
68	745395.65	1302788.84	данные отсутствуют	данные отсутствуют
69	745396.22	1302794.54	данные отсутствуют	данные отсутствуют
70	745396.22	1302798.27	данные отсутствуют	данные отсутствуют
71	745396.23	1302798.31	данные отсутствуют	данные отсутствуют
72	745397.66	1302801.16	данные отсутствуют	данные отсутствуют
73	745397.67	1302801.17	данные отсутствуют	данные отсутствуют
74	745399.96	1302804.32	данные отсутствуют	данные отсутствуют
75	745399.97	1302804.33	данные отсутствуют	данные отсутствуют

Государственный регистратор		ФГИС ЕГРН
полное наименование должности	подпись	инициалы, фамилия

М.П.

Земельный участок			
(вид объекта недвижимости)			
Лист № <u> </u> Раздела 3.2	Всего листов раздела 3.2 : <u> </u>	Всего разделов: <u> </u>	Всего листов выписки: <u> </u>
14.09.2021 № 99/2021/417222439			
Кадастровый номер:		02:22:010201:7	

Сведения о характерных точках границы земельного участка				
Система координат: МСК-02, зона 1				
Зона №				
Номер точки	Координаты		Описание закрепления на местности	Средняя квадратическая погрешность определения координат характерных точек границ земельного участка, м
	X	Y		
1	2	3	4	5
76	745401.68	1302806.04	данные отсутствуют	данные отсутствуют
77	745401.7	1302806.06	данные отсутствуют	данные отсутствуют
78	745403.97	1302807.19	данные отсутствуют	данные отсутствуют
79	745407.09	1302811.17	данные отсутствуют	данные отсутствуют
80	745408.79	1302814.28	данные отсутствуют	данные отсутствуют
81	745407.67	1302817.63	данные отсутствуют	данные отсутствуют
82	745405.43	1302818.45	данные отсутствуют	данные отсутствуют
83	745402.87	1302819.03	данные отсутствуют	данные отсутствуют
84	745402.85	1302819.04	данные отсутствуют	данные отсутствуют
85	745402.83	1302819.06	данные отсутствуют	данные отсутствуют
86	745400.25	1302821.64	данные отсутствуют	данные отсутствуют
87	745400.23	1302821.67	данные отсутствуют	данные отсутствуют
88	745398.81	1302825.38	данные отсутствуют	данные отсутствуют
89	745398.8	1302825.4	данные отсутствуют	данные отсутствуют
90	745398.51	1302829.98	данные отсутствуют	данные отсутствуют

Государственный регистратор		ФГИС ЕГРН
полное наименование должности	подпись	инициалы, фамилия

М.П.

Земельный участок			
(вид объекта недвижимости)			
Лист № <u> </u> Раздела <u>3.2</u>	Всего листов раздела <u>3.2</u> : <u> </u>	Всего разделов: <u> </u>	Всего листов выписки: <u> </u>
14.09.2021 № 99/2021/417222439			
Кадастровый номер:		02:22:010201:7	

Сведения о характерных точках границы земельного участка				
Система координат: МСК-02, зона 1				
Зона №				
Номер точки	Координаты		Описание закрепления на местности	Средняя квадратическая погрешность определения координат характерных точек границ земельного участка, м
	X	Y		
1	2	3	4	5
91	745398.51	1302832.82	данные отсутствуют	данные отсутствуют
92	745397.65	1302837.38	данные отсутствуют	данные отсутствуют
93	745395.38	1302841.36	данные отсутствуют	данные отсутствуют
94	745392.81	1302845.36	данные отсутствуют	данные отсутствуют
95	745385.69	1302856.47	данные отсутствуют	данные отсутствуют
96	745385.68	1302856.52	данные отсутствуют	данные отсутствуют
97	745386.15	1302863.79	данные отсутствуют	данные отсутствуют
98	745388.03	1302871.05	данные отсутствуют	данные отсутствуют
99	745388.04	1302871.07	данные отсутствуют	данные отсутствуют
100	745392.72	1302880.91	данные отсутствуют	данные отсутствуют
101	745392.73	1302880.92	данные отсутствуют	данные отсутствуют
102	745397.65	1302887.71	данные отсутствуют	данные отсутствуют
103	745397.68	1302887.74	данные отсутствуют	данные отсутствуют
104	745406.11	1302891.73	данные отсутствуют	данные отсутствуют
105	745414.06	1302895.23	данные отсутствуют	данные отсутствуют

Государственный регистратор		ФГИС ЕГРН
полное наименование должности	подпись	инициалы, фамилия

М.П.

Раздел 3.2

Выписка из Единого государственного реестра недвижимости об объекте недвижимости
Описание местоположения земельного участка

Земельный участок			
(вид объекта недвижимости)			
Лист № <u> </u> Раздела <u>3.2</u>	Всего листов раздела <u>3.2</u> : <u> </u>	Всего разделов: <u> </u>	Всего листов выписки: <u> </u>
14.09.2021 № 99/2021/417222439			
Кадастровый номер:		02:22:010201:7	

Сведения о характерных точках границы земельного участка				
Система координат: МСК-02, зона 1				
Зона №				
Номер точки	Координаты		Описание закрепления на местности	Средняя квадратическая погрешность определения координат характерных точек границ земельного участка, м
	X	Y		
1	2	3	4	5
106	745419.18	1302902.22	данные отсутствуют	данные отсутствуют
107	745419.18	1302914.83	данные отсутствуют	данные отсутствуют
108	745417.78	1302923.98	данные отсутствуют	данные отсутствуют
109	745417.78	1302924.01	данные отсутствуют	данные отсутствуют
110	745419.89	1302930.56	данные отсутствуют	данные отсутствуют
111	745419.9	1302930.58	данные отсутствуют	данные отсутствуют
112	745419.92	1302930.59	данные отсутствуют	данные отсутствуют
113	745427.18	1302937.86	данные отсутствуют	данные отсутствуют
114	745427.2	1302937.88	данные отсутствуют	данные отсутствуют
115	745434.23	1302940.92	данные отсутствуют	данные отсутствуют
116	745434.27	1302940.93	данные отсутствуют	данные отсутствуют
117	745441.74	1302940.93	данные отсутствуют	данные отсутствуют
118	745450.83	1302946.29	данные отсутствуют	данные отсутствуют
119	745453.63	1302951.67	данные отсутствуют	данные отсутствуют
120	745458.08	1302958.46	данные отсутствуют	данные отсутствуют

Государственный регистратор		ФГИС ЕГРН
полное наименование должности	подпись	инициалы, фамилия

М.П.

Выписка из Единого государственного реестра недвижимости об объекте недвижимости
Описание местоположения земельного участка

Земельный участок			
(вид объекта недвижимости)			
Лист № <u> </u> Раздела 3.2	Всего листов раздела 3.2 : <u> </u>	Всего разделов: <u> </u>	Всего листов выписки: <u> </u>
14.09.2021 № 99/2021/417222439			
Кадастровый номер:		02:22:010201:7	

Сведения о характерных точках границы земельного участка				
Система координат: МСК-02, зона 1				
Зона №				
Номер точки	Координаты		Описание закрепления на местности	Средняя квадратическая погрешность определения координат характерных точек границ земельного участка, м
	X	Y		
1	2	3	4	5
121	745458.13	1302958.49	данные отсутствуют	данные отсутствуют
122	745467.03	1302962.01	данные отсутствуют	данные отсутствуют
123	745467.06	1302962.02	данные отсутствуют	данные отсутствуют
124	745472.21	1302962.25	данные отсутствуют	данные отсутствуют
125	745483.65	1302964.82	данные отсутствуют	данные отсутствуют
126	745487.36	1302969.69	данные отсутствуют	данные отсутствуют
127	745488.06	1302976.46	данные отсутствуют	данные отсутствуют
128	745488.29	1302983.95	данные отсутствуют	данные отсутствуют
129	745488.3	1302983.99	данные отсутствуют	данные отсутствуют
130	745488.31	1302984.01	данные отсутствуют	данные отсутствуют
131	745491.59	1302988.22	данные отсутствуют	данные отсутствуют
132	745491.62	1302988.24	данные отсутствуют	данные отсутствуют
133	745495.37	1302989.88	данные отсутствуют	данные отсутствуют
134	745495.41	1302989.89	данные отсутствуют	данные отсутствуют
135	745502.44	1302990.13	данные отсутствуют	данные отсутствуют

Государственный регистратор		ФГИС ЕГРН
полное наименование должности	подпись	инициалы, фамилия

М.П.

Раздел 3.2

Выписка из Единого государственного реестра недвижимости об объекте недвижимости
Описание местоположения земельного участка

Земельный участок			
(вид объекта недвижимости)			
Лист № <u> </u> Раздела 3.2	Всего листов раздела 3.2 : <u> </u>	Всего разделов: <u> </u>	Всего листов выписки: <u> </u>
14.09.2021 № 99/2021/417222439			
Кадастровый номер:		02:22:010201:7	

Сведения о характерных точках границы земельного участка				
Система координат: МСК-02, зона 1				
Зона №				
Номер точки	Координаты		Описание закрепления на местности	Средняя квадратическая погрешность определения координат характерных точек границ земельного участка, м
	X	Y		
1	2	3	4	5
136	745502.47	1302990.12	данные отсутствуют	данные отсутствуют
137	745508.77	1302987.79	данные отсутствуют	данные отсутствуют
138	745514.82	1302988.49	данные отсутствуют	данные отсутствуют
139	745519.7	1302992.21	данные отсутствуют	данные отсутствуют
140	745523.2	1302997.56	данные отсутствуют	данные отсутствуют
141	745520.91	1303013.5	данные отсутствуют	данные отсутствуют
142	745518.57	1303024.98	данные отсутствуют	данные отсутствуют
143	745518.57	1303025	данные отсутствуют	данные отсутствуют
144	745518.57	1303025.03	данные отсутствуют	данные отсутствуют
145	745522.79	1303037.92	данные отсутствуют	данные отсутствуют
146	745522.8	1303037.93	данные отсутствуют	данные отсутствуют
147	745522.81	1303037.94	данные отсутствуют	данные отсутствуют
148	745532	1303051.13	данные отсутствуют	данные отсутствуют
149	745538.19	1303058.38	данные отсутствуют	данные отсутствуют
150	745538.21	1303058.39	данные отсутствуют	данные отсутствуют

Государственный регистратор		ФГИС ЕГРН
полное наименование должности	подпись	инициалы, фамилия

М.П.

Земельный участок			
(вид объекта недвижимости)			
Лист № <u> </u> Раздела <u>3.2</u>	Всего листов раздела <u>3.2</u> : <u> </u>	Всего разделов: <u> </u>	Всего листов выписки: <u> </u>
14.09.2021 № 99/2021/417222439			
Кадастровый номер:		02:22:010201:7	

Сведения о характерных точках границы земельного участка				
Система координат: МСК-02, зона 1				
Зона №				
Номер точки	Координаты		Описание закрепления на местности	Средняя квадратическая погрешность определения координат характерных точек границ земельного участка, м
	X	Y		
1	2	3	4	5
151	745546.72	1303064.66	данные отсутствуют	данные отсутствуют
152	745546.74	1303064.67	данные отсутствуют	данные отсутствуют
153	745554.78	1303067.81	данные отсутствуют	данные отсутствуют
154	745564.62	1303078.54	данные отсутствуют	данные отсутствуют
155	745564.63	1303078.55	данные отсутствуют	данные отсутствуют
156	745574.93	1303086.61	данные отсутствуют	данные отсутствуют
157	745584.79	1303094.23	данные отсутствуют	данные отсутствуют
158	745584.81	1303094.24	данные отсутствуют	данные отсутствуют
159	745597.35	1303100.96	данные отсутствуют	данные отсутствуют
160	745597.38	1303100.97	данные отсутствуют	данные отсутствуют
161	745608.56	1303102.31	данные отсутствуют	данные отсутствуют
162	745624.68	1303112.16	данные отсутствуют	данные отсутствуют
163	745640.8	1303121.12	данные отсутствуют	данные отсутствуют
164	745640.83	1303121.13	данные отсутствуют	данные отсутствуют
165	745649.88	1303121.91	данные отсутствуют	данные отсутствуют

Государственный регистратор		ФГИС ЕГРН
полное наименование должности	подпись	инициалы, фамилия

М.П.

Раздел 3.2

Выписка из Единого государственного реестра недвижимости об объекте недвижимости
Описание местоположения земельного участка

Земельный участок			
(вид объекта недвижимости)			
Лист № <u> </u> Раздела <u>3.2</u>	Всего листов раздела <u>3.2</u> : <u> </u>	Всего разделов: <u> </u>	Всего листов выписки: <u> </u>
14.09.2021 № 99/2021/417222439			
Кадастровый номер:		02:22:010201:7	

Сведения о характерных точках границы земельного участка				
Система координат: МСК-02, зона 1				
Зона №				
Номер точки	Координаты		Описание закрепления на местности	Средняя квадратическая погрешность определения координат характерных точек границ земельного участка, м
	X	Y		
1	2	3	4	5
166	745661.54	1303129.37	данные отсутствуют	данные отсутствуют
167	745663.64	1303138.7	данные отсутствуют	данные отсутствуют
168	745663.65	1303138.72	данные отсутствуют	данные отсутствуют
169	745663.67	1303138.74	данные отсутствуют	данные отсутствуют
170	745670.93	1303146.24	данные отсутствуют	данные отсутствуют
171	745670.96	1303146.26	данные отсутствуют	данные отсутствуют
172	745679.87	1303149.54	данные отсутствуют	данные отсутствуют
173	745689.68	1303153.98	данные отсутствуют	данные отсутствуют
174	745695.06	1303160.76	данные отсутствуют	данные отсутствуют
175	745703.77	1303169.55	данные отсутствуют	данные отсутствуют
176	745709.57	1303182.76	данные отсутствуют	данные отсутствуют
177	745709.58	1303182.77	данные отсутствуют	данные отсутствуют
178	745716.6	1303192.61	данные отсутствуют	данные отсутствуют
179	745719.23	1303196.89	данные отсутствуют	данные отсутствуют
180	745719.28	1303196.92	данные отсутствуют	данные отсутствуют

Государственный регистратор		ФГИС ЕГРН
полное наименование должности	подпись	инициалы, фамилия

М.П.

Выписка из Единого государственного реестра недвижимости об объекте недвижимости
Описание местоположения земельного участка

Земельный участок			
(вид объекта недвижимости)			
Лист № <u> </u> Раздела 3.2	Всего листов раздела 3.2 : <u> </u>	Всего разделов: <u> </u>	Всего листов выписки: <u> </u>
14.09.2021 № 99/2021/417222439			
Кадастровый номер:		02:22:010201:7	

Сведения о характерных точках границы земельного участка				
Система координат: МСК-02, зона 1				
Зона №				
Номер точки	Координаты		Описание закрепления на местности	Средняя квадратическая погрешность определения координат характерных точек границ земельного участка, м
	X	Y		
1	2	3	4	5
181	745724.6	1303198.97	данные отсутствуют	данные отсутствуют
182	745732.39	1303203.48	данные отсутствуют	данные отсутствуют
183	745732.41	1303203.49	данные отсутствуют	данные отсутствуют
184	745739.36	1303205.06	данные отсутствуют	данные отсутствуют
185	745749.87	1303212.5	данные отсутствуют	данные отсутствуют
186	745766.9	1303224.6	данные отсутствуют	данные отсутствуют
187	745766.91	1303224.61	данные отсутствуют	данные отсутствуют
188	745778.07	1303229.95	данные отсутствуют	данные отсутствуют
189	745778.1	1303229.96	данные отсутствуют	данные отсутствуют
190	745789.57	1303231.6	данные отсутствуют	данные отсутствуют
191	745796.59	1303233.71	данные отсутствуют	данные отсутствуют
192	745804.03	1303235.99	данные отсутствуют	данные отсутствуют
193	745810.65	1303238.39	данные отсутствуют	данные отсутствуют
194	745810.66	1303238.4	данные отсутствуют	данные отсутствуют
195	745819.75	1303240.73	данные отсутствуют	данные отсутствуют

Государственный регистратор		ФГИС ЕГРН
полное наименование должности	подпись	инициалы, фамилия

М.П.

Раздел 3.2

Выписка из Единого государственного реестра недвижимости об объекте недвижимости
Описание местоположения земельного участка

Земельный участок			
(вид объекта недвижимости)			
Лист № <u> </u> Раздела 3.2	Всего листов раздела 3.2 : <u> </u>	Всего разделов: <u> </u>	Всего листов выписки: <u> </u>
14.09.2021 № 99/2021/417222439			
Кадастровый номер:		02:22:010201:7	

Сведения о характерных точках границы земельного участка				
Система координат: МСК-02, зона 1				
Зона №				
Номер точки	Координаты		Описание закрепления на местности	Средняя квадратическая погрешность определения координат характерных точек границ земельного участка, м
	X	Y		
1	2	3	4	5
196	745823.24	1303246.33	данные отсутствуют	данные отсутствуют
197	745825.62	1303250.14	данные отсутствуют	данные отсутствуют
198	745825.63	1303250.15	данные отсутствуют	данные отсутствуют
199	745829.2	1303254.2	данные отсутствуют	данные отсутствуют
200	745829.23	1303254.22	данные отсутствуют	данные отсутствуют
201	745838.04	1303258.27	данные отсутствуют	данные отсутствуют
202	745846.83	1303263.02	данные отсутствуют	данные отсутствуют
203	745849.91	1303268	данные отсутствуют	данные отсутствуют
204	745853.72	1303273	данные отсутствуют	данные отсутствуют
205	745853.75	1303273.03	данные отсутствуют	данные отсутствуют
206	745856.38	1303274.22	данные отсутствуют	данные отсутствуют
207	745865.19	1303277.8	данные отсутствуют	данные отсутствуют
208	745875.65	1303281.12	данные отсутствуют	данные отсутствуют
209	745879.2	1303283.72	данные отсутствуют	данные отсутствуют
210	745884.43	1303290.61	данные отсутствуют	данные отсутствуют

Государственный регистратор		ФГИС ЕГРН
полное наименование должности	подпись	инициалы, фамилия

М.П.

Земельный участок			
(вид объекта недвижимости)			
Лист № <u> </u> Раздела 3.2	Всего листов раздела 3.2 : <u> </u>	Всего разделов: <u> </u>	Всего листов выписки: <u> </u>
14.09.2021 № 99/2021/417222439			
Кадастровый номер:		02:22:010201:7	

Сведения о характерных точках границы земельного участка

Система координат: МСК-02, зона 1

Зона №

Номер точки	Координаты		Описание закрепления на местности	Средняя квадратическая погрешность определения координат характерных точек границ земельного участка, м
	X	Y		
1	2	3	4	5
211	745893	1303302.52	данные отсутствуют	данные отсутствуют
212	745893.02	1303302.55	данные отсутствуют	данные отсутствуют
213	745897.78	1303305.4	данные отсутствуют	данные отсутствуют
214	745897.81	1303305.41	данные отсутствуют	данные отсутствуют
215	745903.28	1303306.6	данные отсутствуют	данные отсутствуют
216	745908.03	1303309.21	данные отсутствуют	данные отсутствуют
217	745915.63	1303313.26	данные отсутствуют	данные отсутствуют
218	745922.04	1303318	данные отсутствуют	данные отсутствуют
219	745926.78	1303326.06	данные отсутствуют	данные отсутствуют
220	745928.93	1303339.86	данные отсутствуют	данные отсутствуют
221	745931.54	1303351.53	данные отсутствуют	данные отсутствуют
222	745931.55	1303351.56	данные отсутствуют	данные отсутствуют
223	745935.84	1303358.46	данные отсутствуют	данные отсутствуют
224	745935.87	1303358.49	данные отсутствуют	данные отсутствуют
225	745940.15	1303361.11	данные отсутствуют	данные отсутствуют

Государственный регистратор		ФГИС ЕГРН
полное наименование должности	подпись	инициалы, фамилия

М.П.

Раздел 3.2

Выписка из Единого государственного реестра недвижимости об объекте недвижимости
Описание местоположения земельного участка

Земельный участок			
(вид объекта недвижимости)			
Лист № <u> </u> Раздела 3.2	Всего листов раздела 3.2 : <u> </u>	Всего разделов: <u> </u>	Всего листов выписки: <u> </u>
14.09.2021 № 99/2021/417222439			
Кадастровый номер:		02:22:010201:7	

Сведения о характерных точках границы земельного участка

Система координат: МСК-02, зона 1

Зона №

Номер точки	Координаты		Описание закрепления на местности	Средняя квадратическая погрешность определения координат характерных точек границ земельного участка, м
	X	Y		
1	2	3	4	5
226	745940.2	1303361.12	данные отсутствуют	данные отсутствуют
227	745942.71	1303361	данные отсутствуют	данные отсутствуют
228	745959.5	1303402.32	данные отсутствуют	данные отсутствуют
229	746007.1	1303514	данные отсутствуют	данные отсутствуют
230	746041.43	1303602.78	данные отсутствуют	данные отсутствуют
231	745939.19	1303615.95	данные отсутствуют	данные отсутствуют
232	745905.77	1303551.53	данные отсутствуют	данные отсутствуют
233	745803.27	1303570.65	данные отсутствуют	данные отсутствуют
234	745762.73	1303507.51	данные отсутствуют	данные отсутствуют
235	745729.36	1303482.42	данные отсутствуют	данные отсутствуют
236	745593.96	1303544.18	данные отсутствуют	данные отсутствуют
237	745503.4	1303569.19	данные отсутствуют	данные отсутствуют
238	745434	1303516.57	данные отсутствуют	данные отсутствуют
239	745297.09	1303435.09	данные отсутствуют	данные отсутствуют
240	745266.15	1303464.72	данные отсутствуют	данные отсутствуют

Государственный регистратор		ФГИС ЕГРН
полное наименование должности	подпись	инициалы, фамилия

М.П.

Выписка из Единого государственного реестра недвижимости об объекте недвижимости
Описание местоположения земельного участка

Земельный участок			
(вид объекта недвижимости)			
Лист №	Раздела 3.2	Всего листов раздела 3.2 : ____	Всего разделов: ____
Всего листов выписки: ____			
14.09.2021 № 99/2021/417222439			
Кадастровый номер:		02:22:010201:7	

Сведения о характерных точках границы земельного участка				
Система координат: МСК-02, зона I				
Зона №				
Номер точки	Координаты		Описание закрепления на местности	Средняя квадратическая погрешность определения координат характерных точек границ земельного участка, м
	X	Y		
1	2	3	4	5
241	745226.23	1303560.89	данные отсутствуют	данные отсутствуют
242	745181.38	1303578.25	данные отсутствуют	данные отсутствуют
243	745133.25	1303596.87	данные отсутствуют	данные отсутствуют
244	745103.39	1303562.31	данные отсутствуют	данные отсутствуют
245	745161.86	1303308.36	данные отсутствуют	данные отсутствуют
246	745300.16	1303103.3	данные отсутствуют	данные отсутствуют
247	745347.85	1303000.77	данные отсутствуют	данные отсутствуют
248	745300.16	1302948.31	данные отсутствуют	данные отсутствуют
249	745216.96	1302934.34	данные отсутствуют	данные отсутствуют
250	745165.44	1302994	данные отсутствуют	данные отсутствуют
251	745147.55	1303084.22	данные отсутствуют	данные отсутствуют
252	745011.65	1303179.43	данные отсутствуют	данные отсутствуют
253	744964.61	1303301.91	данные отсутствуют	данные отсутствуют
254	744942.73	1303354.07	данные отсутствуют	данные отсутствуют
255	744894.8	1303453.81	данные отсутствуют	данные отсутствуют

Государственный регистратор		ФГИС ЕГРН
полное наименование должности	подпись	инициалы, фамилия

М.П.

Раздел 3.2

Выписка из Единого государственного реестра недвижимости об объекте недвижимости
Описание местоположения земельного участка

Земельный участок			
(вид объекта недвижимости)			
Лист №	Раздела 3.2	Всего листов раздела 3.2 : ____	Всего разделов: ____
Всего листов выписки: ____			
14.09.2021 № 99/2021/417222439			
Кадастровый номер:		02:22:010201:7	

Сведения о характерных точках границы земельного участка				
Система координат: МСК-02, зона I				
Зона №				
Номер точки	Координаты		Описание закрепления на местности	Средняя квадратическая погрешность определения координат характерных точек границ земельного участка, м
	X	Y		
1	2	3	4	5
256	744885.91	1303515.21	данные отсутствуют	данные отсутствуют
257	744897.55	1303605.56	данные отсутствуют	данные отсутствуют
258	744921.74	1303701.3	данные отсутствуют	данные отсутствуют
259	744928.53	1303728.22	данные отсутствуют	данные отсутствуют
260	744919.91	1303759.71	данные отсутствуют	данные отсутствуют
261	744896.62	1303754.58	данные отсутствуют	данные отсутствуют
262	744856.1	1303559.92	данные отсутствуют	данные отсутствуют
263	744842.13	1303511.48	данные отсутствуют	данные отсутствуют
264	744866.35	1303383.41	данные отсутствуют	данные отсутствуют
265	744870.08	1303328.46	данные отсутствуют	данные отсутствуют
266	744841.32	1303228.22	данные отсутствуют	данные отсутствуют
267	744841.29	1303228.07	данные отсутствуют	данные отсутствуют
268	744832.8	1303178.69	данные отсутствуют	данные отсутствуют
269	744807.22	1303136.87	данные отсутствуют	данные отсутствуют
270	744741.69	1303138.84	данные отсутствуют	данные отсутствуют

Государственный регистратор		ФГИС ЕГРН
полное наименование должности	подпись	инициалы, фамилия

М.П.

Земельный участок			
(вид объекта недвижимости)			
Лист № <u> </u> Раздела <u>3.2</u>	Всего листов раздела <u>3.2</u> : <u> </u>	Всего разделов: <u> </u>	Всего листов выписки: <u> </u>
14.09.2021 № 99/2021/417222439			
Кадастровый номер:		02:22:010201:7	

Сведения о характерных точках границы земельного участка				
Система координат: МСК-02, зона I				
Зона №				
Номер точки	Координаты		Описание закрепления на местности	Средняя квадратическая погрешность определения координат характерных точек границ земельного участка, м
	X	Y		
1	2	3	4	5
271	744704.5	1303157.49	данные отсутствуют	данные отсутствуют
272	744701.75	1303158.87	данные отсутствуют	данные отсутствуют
273	744660.24	1303186.4	данные отсутствуют	данные отсутствуют
274	744669.35	1303271.64	данные отсутствуют	данные отсутствуют
275	744694.04	1303315.88	данные отсутствуют	данные отсутствуют
276	744698.23	1303369.44	данные отсутствуют	данные отсутствуют
277	744696.37	1303388.07	данные отсутствуют	данные отсутствуют
278	744668.42	1303390.86	данные отсутствуют	данные отсутствуют
279	744639.08	1303321.01	данные отсутствуют	данные отсутствуют
280	744613	1303155.68	данные отсутствуют	данные отсутствуют
281	744565.64	1302955.39	данные отсутствуют	данные отсутствуют
282	744538.03	1302926.56	данные отсутствуют	данные отсутствуют
283	744483.68	1302932.43	данные отсутствуют	данные отсутствуют
284	744422.32	1302985.02	данные отсутствуют	данные отсутствуют
285	744385.6	1303062.26	данные отсутствуют	данные отсутствуют

Государственный регистратор		ФГИС ЕГРН
полное наименование должности	подпись	инициалы, фамилия

М.П.

Раздел 3.2

Выписка из Единого государственного реестра недвижимости об объекте недвижимости
Описание местоположения земельного участка

Земельный участок			
(вид объекта недвижимости)			
Лист № <u> </u> Раздела <u>3.2</u>	Всего листов раздела <u>3.2</u> : <u> </u>	Всего разделов: <u> </u>	Всего листов выписки: <u> </u>
14.09.2021 № 99/2021/417222439			
Кадастровый номер:		02:22:010201:7	

Сведения о характерных точках границы земельного участка				
Система координат: МСК-02, зона I				
Зона №				
Номер точки	Координаты		Описание закрепления на местности	Средняя квадратическая погрешность определения координат характерных точек границ земельного участка, м
	X	Y		
1	2	3	4	5
286	744387.61	1303144.67	данные отсутствуют	данные отсутствуют
287	744393.24	1303204.16	данные отсутствуют	данные отсутствуют
288	744413.34	1303268.47	данные отсутствуют	данные отсутствуют
289	744494.53	1303331.98	данные отсутствуют	данные отсутствуют
290	744517.85	1303401.12	данные отсутствуют	данные отсутствуют
291	744537.95	1303478.3	данные отсутствуют	данные отсутствуют
292	744613.52	1303519.3	данные отсутствуют	данные отсутствуют
293	744701.95	1303680.09	данные отсутствуют	данные отсутствуют
294	744713.2	1303705.81	данные отсутствуют	данные отсутствуют
295	744685.87	1303742.79	данные отсутствуют	данные отсутствуют
296	744676.22	1303779.77	данные отсутствуют	данные отсутствуют
297	744557.24	1303778.17	данные отсутствуют	данные отсутствуют
298	744550.81	1303813.54	данные отсутствуют	данные отсутствуют
299	744524.92	1303805.72	данные отсутствуют	данные отсутствуют
300	744538.51	1303659.46	данные отсутствуют	данные отсутствуют

Государственный регистратор		ФГИС ЕГРН
полное наименование должности	подпись	инициалы, фамилия

М.П.

Выписка из Единого государственного реестра недвижимости об объекте недвижимости
Описание местоположения земельного участка

Земельный участок			
(вид объекта недвижимости)			
Лист № <u> </u> Раздела 3.2	Всего листов раздела 3.2 : <u> </u>	Всего разделов: <u> </u>	Всего листов выписки: <u> </u>
14.09.2021 № 99/2021/417222439			
Кадастровый номер:		02:22:010201:7	

Сведения о характерных точках границы земельного участка				
Система координат: МСК-02, зона 1				
Зона №				
Номер точки	Координаты		Описание закрепления на местности	Средняя квадратическая погрешность определения координат характерных точек границ земельного участка, м
	X	Y		
1	2	3	4	5
301	744515.13	1303623.57	данные отсутствуют	данные отсутствуют
302	744495.56	1303596.93	данные отсутствуют	данные отсутствуют
303	744449.89	1303569.74	данные отсутствуют	данные отсутствуют
304	744415.01	1303588.76	данные отсутствуют	данные отсутствуют
305	744401.92	1303625.29	данные отсутствуют	данные отсутствуют
306	744392.8	1303650.76	данные отсутствуют	данные отсутствуют
307	744347.67	1303715.46	данные отсутствуют	данные отсутствуют
308	744236.75	1303802.45	данные отсутствуют	данные отсутствуют
309	744212.2	1303842.95	данные отсутствуют	данные отсутствуют
310	744187.09	1303854.72	данные отсутствуют	данные отсутствуют
311	744172.97	1303796.67	данные отсутствуют	данные отсутствуют
312	744165.13	1303744.89	данные отсутствуют	данные отсутствуют
313	744142.78	1303747.37	данные отсутствуют	данные отсутствуют
314	744135.03	1303772.35	данные отсутствуют	данные отсутствуют
315	744087.65	1303783.55	данные отсутствуют	данные отсутствуют

Государственный регистратор		ФГИС ЕГРН
полное наименование должности	подпись	инициалы, фамилия

М.П.

Раздел 3.2

Выписка из Единого государственного реестра недвижимости об объекте недвижимости
Описание местоположения земельного участка

Земельный участок			
(вид объекта недвижимости)			
Лист № <u> </u> Раздела 3.2	Всего листов раздела 3.2 : <u> </u>	Всего разделов: <u> </u>	Всего листов выписки: <u> </u>
14.09.2021 № 99/2021/417222439			
Кадастровый номер:		02:22:010201:7	

Сведения о характерных точках границы земельного участка				
Система координат: МСК-02, зона 1				
Зона №				
Номер точки	Координаты		Описание закрепления на местности	Средняя квадратическая погрешность определения координат характерных точек границ земельного участка, м
	X	Y		
1	2	3	4	5
316	744069.56	1303771.49	данные отсутствуют	данные отсутствуют
317	744063.53	1303731.87	данные отсутствуют	данные отсутствуют
318	744019.6	1303728.42	данные отсутствуют	данные отсутствуют
319	744008.41	1303759.43	данные отсутствуют	данные отсутствуют
320	744012.71	1303783.55	данные отсутствуют	данные отсутствуют
321	743963.62	1303780.1	данные отсутствуют	данные отсутствуют
322	743941.22	1303760.29	данные отсутствуют	данные отсутствуют
323	743908.42	1303763.94	данные отсутствуют	данные отсутствуют
324	743892.98	1303808.53	данные отсутствуют	данные отсутствуют
325	743939.5	1303890.36	данные отсутствуют	данные отсутствуют
326	743898.15	1303885.19	данные отсутствуют	данные отсутствуют
327	743852.5	1303849.87	данные отсутствуют	данные отсутствуют
328	743820.63	1303821.45	данные отсутствуют	данные отсутствуют
329	743822.35	1303794.75	данные отсутствуют	данные отсутствуют
330	743841.9	1303782	данные отсутствуют	данные отсутствуют

Государственный регистратор		ФГИС ЕГРН
полное наименование должности	подпись	инициалы, фамилия

М.П.

Земельный участок			
(вид объекта недвижимости)			
Лист № <u> </u> Раздела 3.2	Всего листов раздела 3.2 : <u> </u>	Всего разделов: <u> </u>	Всего листов выписки: <u> </u>
14.09.2021 № 99/2021/417222439			
Кадастровый номер:		02:22:010201:7	

Сведения о характерных точках границы земельного участка				
Система координат: МСК-02, зона 1				
Зона №				
Номер точки	Координаты		Описание закрепления на местности	Средняя квадратическая погрешность определения координат характерных точек границ земельного участка, м
	X	Y		
1	2	3	4	5
331	743859.39	1303765.46	данные отсутствуют	данные отсутствуют
332	743882.65	1303761.15	данные отсутствуют	данные отсутствуют
333	743874.9	1303737.04	данные отсутствуют	данные отсутствуют
334	743852.5	1303734.45	данные отсутствуют	данные отсутствуют
335	743804.26	1303758.57	данные отсутствуют	данные отсутствуют
336	743799.5	1303718.68	данные отсутствуют	данные отсутствуют
337	743833.55	1303677.6	данные отсутствуют	данные отсутствуют
338	743769.81	1303612.14	данные отсутствуют	данные отсутствуют
339	743695.73	1303582.85	данные отсутствуют	данные отсутствуют
340	743639.74	1303502.75	данные отсутствуют	данные отсутствуют
341	743631.13	1303444.17	данные отсутствуют	данные отсутствуют
342	743619.93	1303387.32	данные отсутствуют	данные отсутствуют
343	743601.84	1303406.27	данные отсутствуют	данные отсутствуют
344	743596.68	1303460.54	данные отсутствуют	данные отсутствуют
345	743589.79	1303490.69	данные отсутствуют	данные отсутствуют

Государственный регистратор		ФГИС ЕГРН
полное наименование должности	подпись	инициалы, фамилия

М.П.

Раздел 3.2

Выписка из Единого государственного реестра недвижимости об объекте недвижимости
Описание местоположения земельного участка

Земельный участок			
(вид объекта недвижимости)			
Лист № <u> </u> Раздела 3.2	Всего листов раздела 3.2 : <u> </u>	Всего разделов: <u> </u>	Всего листов выписки: <u> </u>
14.09.2021 № 99/2021/417222439			
Кадастровый номер:		02:22:010201:7	

Сведения о характерных точках границы земельного участка				
Система координат: МСК-02, зона 1				
Зона №				
Номер точки	Координаты		Описание закрепления на местности	Средняя квадратическая погрешность определения координат характерных точек границ земельного участка, м
	X	Y		
1	2	3	4	5
346	743568.25	1303455.37	данные отсутствуют	данные отсутствуют
347	743512.26	1303482.07	данные отсутствуют	данные отсутствуют
348	743477.81	1303495.86	данные отсутствуют	данные отсутствуют
349	743519.15	1303531.17	данные отсутствуют	данные отсутствуют
350	743505.37	1303596.63	данные отсутствуют	данные отсутствуют
351	743460.58	1303551.84	данные отсутствуют	данные отсутствуют
352	743378.75	1303539.79	данные отсутствуют	данные отсутствуют
353	743323.62	1303551.84	данные отсутствуют	данные отсутствуют
354	743293.48	1303603.53	данные отсутствуют	данные отсутствуют
355	743234.9	1303588.88	данные отсутствуют	данные отсутствуют
356	743268.5	1303531.17	данные отсутствуют	данные отсутствуют
357	743348.6	1303511.36	данные отсутствуют	данные отсутствуют
358	743436.46	1303463.12	данные отсутствуют	данные отсутствуют
359	743545.86	1303425.22	данные отсутствуют	данные отсутствуют
360	743526.91	1303352.01	данные отсутствуют	данные отсутствуют

Государственный регистратор		ФГИС ЕГРН
полное наименование должности	подпись	инициалы, фамилия

М.П.

Выписка из Единого государственного реестра недвижимости об объекте недвижимости
Описание местоположения земельного участка

Земельный участок			
(вид объекта недвижимости)			
Лист № <u> </u> Раздела <u>3.2</u>	Всего листов раздела <u>3.2</u> : <u> </u>	Всего разделов: <u> </u>	Всего листов выписки: <u> </u>
14.09.2021 № 99/2021/417222439			
Кадастровый номер:		02:22:010201:7	

Сведения о характерных точках границы земельного участка				
Система координат: МСК-02, зона I				
Зона №				
Номер точки	Координаты		Описание закрепления на местности	Средняя квадратическая погрешность определения координат характерных точек границ земельного участка, м
	X	Y		
1	2	3	4	5
361	743493.31	1303347.7	данные отсутствуют	данные отсутствуют
362	743475.22	1303296.88	данные отсутствуют	данные отсутствуют
363	743447.66	1303308.94	данные отсутствуют	данные отсутствуют
364	743451.11	1303333.92	данные отсутствуют	данные отсутствуют
365	743427.85	1303345.12	данные отсутствуют	данные отсутствуют
366	743399.42	1303298.6	данные отсутствуют	данные отсутствуют
367	743306.61	1303322.42	данные отсутствуют	данные отсутствуют
368	743272.69	1303316.68	данные отсутствуют	данные отсутствуют
369	743231.46	1303358.9	данные отсутствуют	данные отсутствуют
370	743116.04	1303366.65	данные отсутствуют	данные отсутствуют
371	743111.73	1303404.55	данные отсутствуют	данные отсутствуют
372	743212.08	1303445.04	данные отсутствуют	данные отсутствуют
373	743244.81	1303488.1	данные отсутствуют	данные отсутствуют
374	743222.41	1303505.33	данные отсутствуют	данные отсутствуют
375	743125.94	1303427.81	данные отсутствуют	данные отсутствуют

Государственный регистратор		ФГИС ЕГРН
полное наименование должности	подпись	инициалы, фамилия

М.П.

Раздел 3.2

Выписка из Единого государственного реестра недвижимости об объекте недвижимости
Описание местоположения земельного участка

Земельный участок			
(вид объекта недвижимости)			
Лист № <u> </u> Раздела <u>3.2</u>	Всего листов раздела <u>3.2</u> : <u> </u>	Всего разделов: <u> </u>	Всего листов выписки: <u> </u>
14.09.2021 № 99/2021/417222439			
Кадастровый номер:		02:22:010201:7	

Сведения о характерных точках границы земельного участка				
Система координат: МСК-02, зона I				
Зона №				
Номер точки	Координаты		Описание закрепления на местности	Средняя квадратическая погрешность определения координат характерных точек границ земельного участка, м
	X	Y		
1	2	3	4	5
376	743075.98	1303448.48	данные отсутствуют	данные отсутствуют
377	743032.92	1303472.6	данные отсутствуют	данные отсутствуют
378	742962.43	1303483.19	данные отсутствуют	данные отсутствуют
379	743008.8	1303558.73	данные отсутствуют	данные отсутствуют
380	743016.62	1303595.15	данные отсутствуют	данные отсутствуют
381	743067.8	1303569.07	данные отсутствуют	данные отсутствуют
382	743089.33	1303663.82	данные отсутствуют	данные отсутствуют
383	743056.6	1303693.97	данные отсутствуют	данные отсутствуют
384	743095.36	1303766.32	данные отсутствуют	данные отсутствуют
385	743089.33	1303787	данные отсутствуют	данные отсутствуют
386	743041.96	1303768.91	данные отсутствуют	данные отсутствуют
387	743025.59	1303675.88	данные отсутствуют	данные отсутствуют
388	742974.77	1303578.55	данные отсутствуют	данные отсутствуют
389	742934.29	1303525.14	данные отсутствуют	данные отсутствуют
390	742898.97	1303604.39	данные отсутствуют	данные отсутствуют

Государственный регистратор		ФГИС ЕГРН
полное наименование должности	подпись	инициалы, фамилия

М.П.

Земельный участок			
(вид объекта недвижимости)			
Лист № <u> </u> Раздела <u>3.2</u>	Всего листов раздела <u>3.2</u> : <u> </u>	Всего разделов: <u> </u>	Всего листов выписки: <u> </u>
14.09.2021 № 99/2021/417222439			
Кадастровый номер:		02:22:010201:7	

Сведения о характерных точках границы земельного участка				
Система координат: МСК-02, зона 1				
Зона №				
Номер точки	Координаты		Описание закрепления на местности	Средняя квадратическая погрешность определения координат характерных точек границ земельного участка, м
	X	Y		
1	2	3	4	5
391	742863.66	1303619.03	данные отсутствуют	данные отсутствуют
392	742868.83	1303543.23	данные отсутствуют	данные отсутствуют
393	742847.52	1303501.08	данные отсутствуют	данные отсутствуют
394	742829.2	1303464.85	данные отсутствуют	данные отсутствуют
395	742829.2	1303406.27	данные отсутствуют	данные отсутствуют
396	742769.77	1303373.54	данные отсутствуют	данные отсутствуют
397	742637.98	1303386.46	данные отсутствуют	данные отсутствуют
398	742618.01	1303401.18	данные отсутствуют	данные отсутствуют
399	742730.15	1303450.2	данные отсутствуют	данные отсутствуют
400	742723.26	1303532.03	данные отсутствуют	данные отсутствуют
401	742730.15	1303601.8	данные отсутствуют	данные отсутствуют
402	742674.16	1303548.4	данные отсутствуют	данные отсутствуют
403	742654.35	1303563.9	данные отсутствуют	данные отсутствуют
404	742662.1	1303610.42	данные отсутствуют	данные отсутствуют
405	742618.01	1303623.68	данные отсутствуют	данные отсутствуют

Государственный регистратор		ФГИС ЕГРН
полное наименование должности	подпись	инициалы, фамилия

М.П.

Раздел 3.2

Выписка из Единого государственного реестра недвижимости об объекте недвижимости
Описание местоположения земельного участка

Земельный участок			
(вид объекта недвижимости)			
Лист № <u> </u> Раздела <u>3.2</u>	Всего листов раздела <u>3.2</u> : <u> </u>	Всего разделов: <u> </u>	Всего листов выписки: <u> </u>
14.09.2021 № 99/2021/417222439			
Кадастровый номер:		02:22:010201:7	

Сведения о характерных точках границы земельного участка				
Система координат: МСК-02, зона 1				
Зона №				
Номер точки	Координаты		Описание закрепления на местности	Средняя квадратическая погрешность определения координат характерных точек границ земельного участка, м
	X	Y		
1	2	3	4	5
406	742604.21	1303605.81	данные отсутствуют	данные отсутствуют
407	742632.63	1303555.47	данные отсутствуют	данные отсутствуют
408	742606.97	1303503.61	данные отсутствуют	данные отсутствуют
409	742537.2	1303554.43	данные отсутствуют	данные отсутствуют
410	742540.65	1303492.41	данные отсутствуют	данные отсутствуют
411	742557.93	1303438.54	данные отсутствуют	данные отсутствуют
412	742524.28	1303430.39	данные отсутствуют	данные отсутствуют
413	742474.32	1303478.63	данные отсутствуют	данные отсутствуют
414	742474.32	1303599.22	данные отсутствуют	данные отсутствуют
415	742448.48	1303621.61	данные отсутствуют	данные отсутствуют
416	742424.36	1303602.66	данные отсутствуют	данные отсутствуют
417	742451.07	1303525.14	данные отсутствуют	данные отсутствуют
418	742394.22	1303501.89	данные отсутствуют	данные отсутствуют
419	742364.93	1303499.3	данные отсутствуют	данные отсутствуют
420	742337.37	1303430.39	данные отсутствуют	данные отсутствуют

Государственный регистратор		ФГИС ЕГРН
полное наименование должности	подпись	инициалы, фамилия

М.П.

Выписка из Единого государственного реестра недвижимости об объекте недвижимости
Описание местоположения земельного участка

Земельный участок			
(вид объекта недвижимости)			
Лист № <u> </u> Раздела <u>3.2</u>	Всего листов раздела <u>3.2</u> : <u> </u>	Всего разделов: <u> </u>	Всего листов выписки: <u> </u>
14.09.2021 № 99/2021/417222439			
Кадастровый номер:		02:22:010201:7	

Сведения о характерных точках границы земельного участка				
Система координат: МСК-02, зона I				
Зона №				
Номер точки	Координаты		Описание закрепления на местности	Средняя квадратическая погрешность определения координат характерных точек границ земельного участка, м
	X	Y		
1	2	3	4	5
421	742311.53	1303438.14	данные отсутствуют	данные отсутствуют
422	742291.72	1303509.64	данные отсутствуют	данные отсутствуют
423	742366.65	1303625.06	данные отсутствуют	данные отсутствуют
424	742372.68	1303678.46	данные отсутствуют	данные отсутствуют
425	742316.69	1303653.48	данные отсутствуют	данные отсутствуют
426	742301.19	1303707.75	данные отсутствуют	данные отсутствуют
427	742201.27	1303600.08	данные отсутствуют	данные отсутствуют
428	742171.13	1303587.16	данные отсутствуют	данные отсутствуют
429	742157.34	1303609.56	данные отсутствуют	данные отсутствуют
430	742213.33	1303731.01	данные отсутствуют	данные отсутствуют
431	742203.61	1303767.17	данные отсутствуют	данные отсутствуют
432	742171.14	1303771.65	данные отсутствуют	данные отсутствуют
433	742162.77	1303688.8	данные отсутствуют	данные отсутствуют
434	742131.85	1303684.91	данные отсутствуют	данные отсутствуют
435	742083.27	1303737.9	данные отсутствуют	данные отсутствуют

Государственный регистратор		ФГИС ЕГРН
полное наименование должности	подпись	инициалы, фамилия

М.П.

Раздел 3.2

Выписка из Единого государственного реестра недвижимости об объекте недвижимости
Описание местоположения земельного участка

Земельный участок			
(вид объекта недвижимости)			
Лист № <u> </u> Раздела <u>3.2</u>	Всего листов раздела <u>3.2</u> : <u> </u>	Всего разделов: <u> </u>	Всего листов выписки: <u> </u>
14.09.2021 № 99/2021/417222439			
Кадастровый номер:		02:22:010201:7	

Сведения о характерных точках границы земельного участка				
Система координат: МСК-02, зона I				
Зона №				
Номер точки	Координаты		Описание закрепления на местности	Средняя квадратическая погрешность определения координат характерных точек границ земельного участка, м
	X	Y		
1	2	3	4	5
436	741974.32	1303659.62	данные отсутствуют	данные отсутствуют
437	741954.06	1303654.35	данные отсутствуют	данные отсутствуют
438	741952.34	1303606.97	данные отсутствуют	данные отсутствуют
439	741906.69	1303571.66	данные отсутствуют	данные отсутствуют
440	741842.65	1303645.04	данные отсутствуют	данные отсутствуют
441	741858.45	1303714.64	данные отсутствуют	данные отсутствуют
442	741874.74	1303745	данные отсутствуют	данные отсутствуют
443	741931.67	1303735.31	данные отсутствуют	данные отсутствуют
444	741935.39	1303773.09	данные отсутствуют	данные отсутствуют
445	741902.98	1303829.81	данные отсутствуют	данные отсутствуют
446	741950.62	1303892.08	данные отсутствуют	данные отсутствуют
447	742067.76	1303992.86	данные отсутствуют	данные отсутствуют
448	742091.02	1303993.72	данные отсутствуют	данные отсутствуют
449	742092.74	1303934.29	данные отсутствуют	данные отсутствуют
450	742142.7	1303933.43	данные отсутствуют	данные отсутствуют

Государственный регистратор		ФГИС ЕГРН
полное наименование должности	подпись	инициалы, фамилия

М.П.

Земельный участок			
(вид объекта недвижимости)			
Лист № <u> </u> Раздела <u>3.2</u>	Всего листов раздела <u>3.2</u> : <u> </u>	Всего разделов: <u> </u>	Всего листов выписки: <u> </u>
14.09.2021 № 99/2021/417222439			
Кадастровый номер:		02:22:010201:7	

Сведения о характерных точках границы земельного участка				
Система координат: МСК-02, зона 1				
Зона №				
Номер точки	Координаты		Описание закрепления на местности	Средняя квадратическая погрешность определения координат характерных точек границ земельного участка, м
	X	Y		
1	2	3	4	5
451	742173.63	1303961.76	данные отсутствуют	данные отсутствуют
452	742105.66	1304009.23	данные отсутствуют	данные отсутствуют
453	742080.68	1304048.85	данные отсутствуют	данные отсутствуют
454	742016.46	1304079.36	данные отсутствуют	данные отсутствуют
455	741984.21	1304072.1	данные отсутствуют	данные отсутствуют
456	741987.66	1304047.12	данные отсутствуют	данные отсутствуют
457	742040.2	1304033.34	данные отсутствуют	данные отсутствуют
458	742015.22	1303999.75	данные отсутствуют	данные отсутствуют
459	741926.5	1303957.54	данные отсутствуют	данные отсутствуют
460	741744.75	1303897.25	данные отсутствуют	данные отсутствуют
461	741737.38	1303955.5	данные отсутствуют	данные отсутствуют
462	741798.32	1304023.92	данные отсутствуют	данные отсутствуют
463	741743.42	1304072.71	данные отсутствуют	данные отсутствуют
464	741755	1304157.8	данные отсутствуют	данные отсутствуют
465	741817.11	1304156.52	данные отсутствуют	данные отсутствуют

Государственный регистратор		ФГИС ЕГРН
полное наименование должности	подпись	инициалы, фамилия

М.П.

Раздел 3.2

Выписка из Единого государственного реестра недвижимости об объекте недвижимости
Описание местоположения земельного участка

Земельный участок			
(вид объекта недвижимости)			
Лист № <u> </u> Раздела <u>3.2</u>	Всего листов раздела <u>3.2</u> : <u> </u>	Всего разделов: <u> </u>	Всего листов выписки: <u> </u>
14.09.2021 № 99/2021/417222439			
Кадастровый номер:		02:22:010201:7	

Сведения о характерных точках границы земельного участка				
Система координат: МСК-02, зона 1				
Зона №				
Номер точки	Координаты		Описание закрепления на местности	Средняя квадратическая погрешность определения координат характерных точек границ земельного участка, м
	X	Y		
1	2	3	4	5
466	741800.74	1304170.3	данные отсутствуют	данные отсутствуют
467	741889.46	1304302.09	данные отсутствуют	данные отсутствуют
468	741929.08	1304378.75	данные отсутствуют	данные отсутствуют
469	741820.55	1304312.42	данные отсутствуют	данные отсутствуют
470	741825.72	1304265.05	данные отсутствуют	данные отсутствуют
471	741786.1	1304224.56	данные отсутствуют	данные отсутствуют
472	741710.3	1304216.81	данные отсутствуют	данные отсутствуют
473	741673.26	1304251.27	данные отсутствуют	данные отсутствуют
474	741710.3	1304297.78	данные отсутствуют	данные отсутствуют
475	741745.61	1304318.45	данные отсутствуют	данные отсутствуют
476	741739.51	1304373.5	данные отсутствуют	данные отсутствуют
477	741678.24	1304274.79	данные отсутствуют	данные отсутствуют
478	741610.99	1304078.91	данные отсутствуют	данные отсутствуют
479	741578.81	1303947.89	данные отсутствуют	данные отсутствуют
480	741573.69	1303927.05	данные отсутствуют	данные отсутствуют

Государственный регистратор		ФГИС ЕГРН
полное наименование должности	подпись	инициалы, фамилия

М.П.

Земельный участок			
(вид объекта недвижимости)			
Лист № <u> </u> Раздела 3.2	Всего листов раздела 3.2 : <u> </u>	Всего разделов: <u> </u>	Всего листов выписки: <u> </u>
14.09.2021 № 99/2021/417222439			
Кадастровый номер:		02:22:010201:7	

Сведения о характерных точках границы земельного участка				
Система координат: МСК-02, зона I				
Зона №				
Номер точки	Координаты		Описание закрепления на местности	Средняя квадратическая погрешность определения координат характерных точек границ земельного участка, м
	X	Y		
1	2	3	4	5
481	741578.96	1303925.83	данные отсутствуют	данные отсутствуют
482	741583.2	1303926.12	данные отсутствуют	данные отсутствуют
483	741585.58	1303927.66	данные отсутствуют	данные отсутствуют
484	741585.86	1303928.91	данные отсутствуют	данные отсутствуют
485	741585.86	1303931.46	данные отсутствуют	данные отсутствуют
486	741585.86	1303931.49	данные отсутствуют	данные отсутствуют
487	741586.57	1303933.92	данные отсутствуют	данные отсутствуют
488	741586.58	1303933.93	данные отсутствуют	данные отсутствуют
489	741586.6	1303933.96	данные отсутствуют	данные отсутствуют
490	741588.31	1303935.38	данные отсутствуют	данные отсутствуют
491	741588.33	1303935.39	данные отсутствуют	данные отсутствуют
492	741588.38	1303935.4	данные отсутствуют	данные отсутствуют
493	741590.81	1303935.26	данные отсутствуют	данные отсутствуют
494	741590.85	1303935.25	данные отсутствуют	данные отсутствуют
495	741590.86	1303935.24	данные отсутствуют	данные отсутствуют

Государственный регистратор		ФГИС ЕГРН
полное наименование должности	подпись	инициалы, фамилия

М.П.

Раздел 3.2

Земельный участок			
(вид объекта недвижимости)			
Лист № <u> </u> Раздела 3.2	Всего листов раздела 3.2 : <u> </u>	Всего разделов: <u> </u>	Всего листов выписки: <u> </u>
14.09.2021 № 99/2021/417222439			
Кадастровый номер:		02:22:010201:7	

Сведения о характерных точках границы земельного участка				
Система координат: МСК-02, зона I				
Зона №				
Номер точки	Координаты		Описание закрепления на местности	Средняя квадратическая погрешность определения координат характерных точек границ земельного участка, м
	X	Y		
1	2	3	4	5
496	741592.43	1303933.81	данные отсутствуют	данные отсутствуют
497	741592.45	1303933.78	данные отсутствуют	данные отсутствуют
498	741592.46	1303933.77	данные отсутствуют	данные отсутствуют
499	741593.75	1303930.06	данные отсутствуют	данные отсутствуют
500	741593.75	1303930.04	данные отсутствуют	данные отсутствуют
501	741593.89	1303927.64	данные отсутствуют	данные отсутствуют
502	741595.43	1303925.96	данные отсутствуют	данные отсутствуют
503	741597.71	1303924.54	данные отсутствуют	данные отсутствуют
504	741597.74	1303924.5	данные отсутствуют	данные отсутствуют
505	741599.02	1303922.23	данные отсутствуют	данные отсутствуют
506	741600.59	1303920.24	данные отсутствуют	данные отсутствуют
507	741600.6	1303920.22	данные отсутствуют	данные отсутствуют
508	741600.61	1303920.18	данные отсутствуют	данные отсутствуют
509	741600.75	1303916.75	данные отсутствуют	данные отсутствуют
510	741600.74	1303916.71	данные отсутствуют	данные отсутствуют

Государственный регистратор		ФГИС ЕГРН
полное наименование должности	подпись	инициалы, фамилия

М.П.

Земельный участок			
(вид объекта недвижимости)			
Лист № <u> </u> Раздела 3.2	Всего листов раздела 3.2 : <u> </u>	Всего разделов: <u> </u>	Всего листов выписки: <u> </u>
14.09.2021 № 99/2021/417222439			
Кадастровый номер:		02:22:010201:7	

Сведения о характерных точках границы земельного участка				
Система координат: МСК-02, зона 1				
Зона №				
Номер точки	Координаты		Описание закрепления на местности	Средняя квадратическая погрешность определения координат характерных точек границ земельного участка, м
	X	Y		
1	2	3	4	5
511	741600.73	1303916.7	данные отсутствуют	данные отсутствуют
512	741600.02	1303915.68	данные отсутствуют	данные отсутствуют
513	741597.59	1303912.84	данные отсутствуют	данные отсутствуют
514	741597.57	1303912.83	данные отсутствуют	данные отсутствуют
515	741593.71	1303910.1	данные отсутствуют	данные отсутствуют
516	741591	1303908.53	данные отсутствуют	данные отсутствуют
517	741588.01	1303906.54	данные отсутствуют	данные отсутствуют
518	741584.46	1303901.99	данные отсутствуют	данные отсутствуют
519	741584.18	1303899.73	данные отсутствуют	данные отсутствуют
520	741584.17	1303899.69	данные отсутствуют	данные отсутствуют
521	741583.03	1303897.84	данные отсутствуют	данные отсутствуют
522	741583	1303897.82	данные отсутствуют	данные отсутствуют
523	741581.15	1303896.39	данные отсутствуют	данные отсутствуют
524	741579.01	1303894.26	данные отсутствуют	данные отсутствуют
525	741577.44	1303892.69	данные отсутствуют	данные отсутствуют

Государственный регистратор		ФГИС ЕГРН
полное наименование должности	подпись	инициалы, фамилия

М.П.

Раздел 3.2

Выписка из Единого государственного реестра недвижимости об объекте недвижимости
Описание местоположения земельного участка

Земельный участок			
(вид объекта недвижимости)			
Лист № <u> </u> Раздела 3.2	Всего листов раздела 3.2 : <u> </u>	Всего разделов: <u> </u>	Всего листов выписки: <u> </u>
14.09.2021 № 99/2021/417222439			
Кадастровый номер:		02:22:010201:7	

Сведения о характерных точках границы земельного участка				
Система координат: МСК-02, зона 1				
Зона №				
Номер точки	Координаты		Описание закрепления на местности	Средняя квадратическая погрешность определения координат характерных точек границ земельного участка, м
	X	Y		
1	2	3	4	5
526	741575.45	1303890.28	данные отсутствуют	данные отсутствуют
527	741574.61	1303886.75	данные отсутствуют	данные отсутствуют
528	741575.18	1303882.62	данные отсутствуют	данные отсутствуют
529	741575.75	1303879.33	данные отсутствуют	данные отсутствуют
530	741575.75	1303879.31	данные отсутствуют	данные отсутствуют
531	741575.89	1303875.05	данные отсутствуют	данные отсутствуют
532	741576.45	1303872.49	данные отсутствуют	данные отсутствуют
533	741577.88	1303870.07	данные отсутствуют	данные отсутствуют
534	741579.03	1303867.93	данные отсутствуют	данные отсутствуют
535	741579.04	1303867.91	данные отсутствуют	данные отсутствуют
536	741579.46	1303866.05	данные отсутствуют	данные отсутствуют
537	741579.46	1303866.03	данные отсутствуют	данные отсутствуют
538	741579.46	1303862.6	данные отсутствуют	данные отсутствуют
539	741578.46	1303855.59	данные отсутствуют	данные отсутствуют
540	741578.18	1303851.3	данные отсутствуют	данные отсутствуют

Государственный регистратор		ФГИС ЕГРН
полное наименование должности	подпись	инициалы, фамилия

М.П.

Выписка из Единого государственного реестра недвижимости об объекте недвижимости
Описание местоположения земельного участка

Земельный участок			
(вид объекта недвижимости)			
Лист № <u> </u> Раздела 3.2	Всего листов раздела 3.2 : <u> </u>	Всего разделов: <u> </u>	Всего листов выписки: <u> </u>
14.09.2021 № 99/2021/417222439			
Кадастровый номер:		02:22:010201:7	

Сведения о характерных точках границы земельного участка				
Система координат: МСК-02, зона 1				
Зона №				
Номер точки	Координаты		Описание закрепления на местности	Средняя квадратическая погрешность определения координат характерных точек границ земельного участка, м
	X	Y		
1	2	3	4	5
541	741578.17	1303851.28	данные отсутствуют	данные отсутствуют
542	741576.88	1303848	данные отсутствуют	данные отсутствуют
543	741576.88	1303847.98	данные отсутствуют	данные отсутствуют
544	741574.31	1303843.99	данные отсутствуют	данные отсутствуют
545	741572.03	1303838.85	данные отсутствуют	данные отсутствуют
546	741569.6	1303834.99	данные отсутствуют	данные отсутствуют
547	741567.31	1303831	данные отсутствуют	данные отсутствуют
548	741567.28	1303830.97	данные отсутствуют	данные отсутствуют
549	741562.28	1303827.26	данные отсутствуют	данные отсутствуют
550	741558.71	1303824.68	данные отсутствуют	данные отсутствуют
551	741558.7	1303824.67	данные отсутствуют	данные отсутствуют
552	741555.41	1303822.82	данные отсутствуют	данные отсутствуют
553	741552.28	1303821.53	данные отсутствуют	данные отсутствуют
554	741550.6	1303819.56	данные отсутствуют	данные отсутствуют
555	741550.19	1303817.92	данные отсутствуют	данные отсутствуют

Государственный регистратор		ФГИС ЕГРН
полное наименование должности	подпись	инициалы, фамилия

М.П.

Раздел 3.2

Выписка из Единого государственного реестра недвижимости об объекте недвижимости
Описание местоположения земельного участка

Земельный участок			
(вид объекта недвижимости)			
Лист № <u> </u> Раздела 3.2	Всего листов раздела 3.2 : <u> </u>	Всего разделов: <u> </u>	Всего листов выписки: <u> </u>
14.09.2021 № 99/2021/417222439			
Кадастровый номер:		02:22:010201:7	

Сведения о характерных точках границы земельного участка				
Система координат: МСК-02, зона 1				
Зона №				
Номер точки	Координаты		Описание закрепления на местности	Средняя квадратическая погрешность определения координат характерных точек границ земельного участка, м
	X	Y		
1	2	3	4	5
556	741551.72	1303816.53	данные отсутствуют	данные отсутствуют
557	741551.74	1303816.5	данные отсутствуют	данные отсутствуют
558	741552.74	1303814.36	данные отсутствуют	данные отсутствуют
559	741553.87	1303812.67	данные отсутствуют	данные отсутствуют
560	741558.01	1303808.67	данные отсутствуют	данные отсутствуют
561	741558.02	1303808.66	данные отсутствуют	данные отсутствуют
562	741560.45	1303805.09	данные отсутствуют	данные отсутствуют
563	741563.03	1303801.23	данные отсутствуют	данные отсутствуют
564	741565.03	1303798.08	данные отсутствуют	данные отсутствуют
565	741565.03	1303798.06	данные отсутствуют	данные отсутствуют
566	741566.17	1303795.21	данные отсутствуют	данные отсутствуют
567	741566.18	1303795.18	данные отсутствуют	данные отсутствуют
568	741566.32	1303792.03	данные отсутствуют	данные отсутствуют
569	741566.32	1303792.01	данные отсутствуют	данные отсутствуют
570	741565.75	1303789.44	данные отсутствуют	данные отсутствуют

Государственный регистратор		ФГИС ЕГРН
полное наименование должности	подпись	инициалы, фамилия

М.П.

Земельный участок			
(вид объекта недвижимости)			
Лист № <u> </u> Раздела 3.2	Всего листов раздела 3.2 : <u> </u>	Всего разделов: <u> </u>	Всего листов выписки: <u> </u>
14.09.2021 № 99/2021/417222439			
Кадастровый номер:		02:22:010201:7	

Сведения о характерных точках границы земельного участка				
Система координат: МСК-02, зона 1				
Зона №				
Номер точки	Координаты		Описание закрепления на местности	Средняя квадратическая погрешность определения координат характерных точек границ земельного участка, м
	X	Y		
1	2	3	4	5
571	741565.74	1303789.42	данные отсутствуют	данные отсутствуют
572	741563.88	1303785.56	данные отсутствуют	данные отсутствуют
573	741563.85	1303785.52	данные отсутствуют	данные отсутствуют
574	741561.43	1303784.1	данные отсутствуют	данные отсутствуют
575	741561.4	1303784.09	данные отсутствуют	данные отсутствуют
576	741557.4	1303783.09	данные отсутствуют	данные отсутствуют
577	741553.68	1303782.37	данные отсутствуют	данные отсутствуют
578	741553.66	1303782.37	данные отсутствуют	данные отсутствуют
579	741553.61	1303782.38	данные отсутствуют	данные отсутствуют
580	741550.91	1303784.1	данные отсутствуют	данные отсутствуют
581	741548.04	1303785.52	данные отсутствуют	данные отсутствуют
582	741543.92	1303788.09	данные отсутствуют	данные отсутствуют
583	741541.23	1303788.09	данные отсутствуют	данные отсутствуют
584	741537.53	1303788.09	данные отсутствуют	данные отсутствуют
585	741534.55	1303787.1	данные отсутствуют	данные отсутствуют

Государственный регистратор		ФГИС ЕГРН
полное наименование должности	подпись	инициалы, фамилия

М.П.

Раздел 3.2

Выписка из Единого государственного реестра недвижимости об объекте недвижимости
Описание местоположения земельного участка

Земельный участок			
(вид объекта недвижимости)			
Лист № <u> </u> Раздела 3.2	Всего листов раздела 3.2 : <u> </u>	Всего разделов: <u> </u>	Всего листов выписки: <u> </u>
14.09.2021 № 99/2021/417222439			
Кадастровый номер:		02:22:010201:7	

Сведения о характерных точках границы земельного участка				
Система координат: МСК-02, зона 1				
Зона №				
Номер точки	Координаты		Описание закрепления на местности	Средняя квадратическая погрешность определения координат характерных точек границ земельного участка, м
	X	Y		
1	2	3	4	5
586	741532.01	1303785.82	данные отсутствуют	данные отсутствуют
587	741529.17	1303781.84	данные отсутствуют	данные отсутствуют
588	741527.17	1303777.7	данные отсутствуют	данные отсутствуют
589	741527.15	1303777.68	данные отсутствуют	данные отсутствуют
590	741523.58	1303773.97	данные отсутствуют	данные отсутствуют
591	741523.57	1303773.95	данные отсутствуют	данные отсутствуют
592	741520.28	1303771.81	данные отсутствуют	данные отсутствуют
593	741520.26	1303771.81	данные отсутствуют	данные отсутствуют
594	741517.43	1303770.67	данные отсутствуют	данные отсутствуют
595	741515.17	1303768.85	данные отсутствуют	данные отсутствуют
596	741514.61	1303766.17	данные отсутствуют	данные отсутствуют
597	741514.61	1303762.92	данные отсутствуют	данные отсутствуют
598	741515.74	1303760.07	данные отсутствуют	данные отсутствуют
599	741517.03	1303758.08	данные отсутствуют	данные отсутствуют
600	741517.04	1303758.06	данные отсутствуют	данные отсутствуют

Государственный регистратор		ФГИС ЕГРН
полное наименование должности	подпись	инициалы, фамилия

М.П.

Земельный участок			
(вид объекта недвижимости)			
Лист № <u> </u> Раздела <u>3.2</u>	Всего листов раздела <u>3.2</u> : <u> </u>	Всего разделов: <u> </u>	Всего листов выписки: <u> </u>
14.09.2021 № 99/2021/417222439			
Кадастровый номер:		02:22:010201:7	

Сведения о характерных точках границы земельного участка				
Система координат: МСК-02, зона I				
Зона №				
Номер точки	Координаты		Описание закрепления на местности	Средняя квадратическая погрешность определения координат характерных точек границ земельного участка, м
	X	Y		
1	2	3	4	5
601	741518.04	1303755.07	данные отсутствуют	данные отсутствуют
602	741518.04	1303755.04	данные отсутствуют	данные отсутствуют
603	741518.04	1303752.89	данные отсутствуют	данные отсутствуют
604	741517.61	1303748.18	данные отсутствуют	данные отсутствуют
605	741517.61	1303744.61	данные отсутствуют	данные отсутствуют
606	741517.61	1303740.03	данные отсутствуют	данные отсутствуют
607	741517.61	1303740	данные отсутствуют	данные отсутствуют
608	741516.47	1303736.43	данные отсутствуют	данные отсутствуют
609	741516.46	1303736.41	данные отсутствуют	данные отсутствуют
610	741514.02	1303732.41	данные отсутствуют	данные отсутствуют
611	741510.87	1303727.97	данные отсутствуют	данные отсутствуют
612	741508.45	1303725.41	данные отсутствуют	данные отсутствуют
613	741508.43	1303725.39	данные отсутствуют	данные отсутствуют
614	741508.41	1303725.38	данные отсутствуют	данные отсутствуют
615	741506.12	1303724.66	данные отсутствуют	данные отсутствуют

Государственный регистратор		ФГИС ЕГРН
полное наименование должности	подпись	инициалы, фамилия

М.П.

Раздел 3.2

Земельный участок			
(вид объекта недвижимости)			
Лист № <u> </u> Раздела <u>3.2</u>	Всего листов раздела <u>3.2</u> : <u> </u>	Всего разделов: <u> </u>	Всего листов выписки: <u> </u>
14.09.2021 № 99/2021/417222439			
Кадастровый номер:		02:22:010201:7	

Сведения о характерных точках границы земельного участка				
Система координат: МСК-02, зона I				
Зона №				
Номер точки	Координаты		Описание закрепления на местности	Средняя квадратическая погрешность определения координат характерных точек границ земельного участка, м
	X	Y		
1	2	3	4	5
616	741506.09	1303724.66	данные отсутствуют	данные отсутствуют
617	741504.28	1303724.66	данные отсутствуют	данные отсутствуют
618	741503.46	1303723.43	данные отсутствуют	данные отсутствуют
619	741502.75	1303720.75	данные отсутствуют	данные отсутствуют
620	741503.18	1303718.34	данные отсутствуют	данные отсутствуют
621	741504.17	1303715.78	данные отсутствуют	данные отсутствуют
622	741505.17	1303714.23	данные отсутствуют	данные отсутствуют
623	741506.46	1303712.22	данные отсутствуют	данные отсутствуют
624	741507.17	1303710.65	данные отсутствуют	данные отсутствуют
625	741507.18	1303710.61	данные отсутствуют	данные отсутствуют
626	741507.18	1303709.47	данные отсутствуют	данные отсутствуют
627	741507.17	1303709.43	данные отсутствуют	данные отсутствуют
628	741507.15	1303709.41	данные отсутствуют	данные отсутствуют
629	741505.44	1303707.67	данные отсутствуют	данные отсутствуют
630	741503.86	1303706.39	данные отсутствуют	данные отсутствуют

Государственный регистратор		ФГИС ЕГРН
полное наименование должности	подпись	инициалы, фамилия

М.П.

Земельный участок			
(вид объекта недвижимости)			
Лист № <u> </u> Раздела <u>3.2</u>	Всего листов раздела <u>3.2</u> : <u> </u>	Всего разделов: <u> </u>	Всего листов выписки: <u> </u>
14.09.2021 № 99/2021/417222439			
Кадастровый номер:		02:22:010201:7	

Сведения о характерных точках границы земельного участка				
Система координат: МСК-02, зона 1				
Зона №				
Номер точки	Координаты		Описание закрепления на местности	Средняя квадратическая погрешность определения координат характерных точек границ земельного участка, м
	X	Y		
1	2	3	4	5
631	741502.43	1303705.11	данные отсутствуют	данные отсутствуют
632	741500.43	1303703.66	данные отсутствуют	данные отсутствуют
633	741497.99	1303702.24	данные отсутствуют	данные отсутствуют
634	741496.13	1303701.25	данные отсутствуют	данные отсутствуют
635	741494.01	1303700.11	данные отсутствуют	данные отсутствуют
636	741492.45	1303698.4	данные отсутствуют	данные отсутствуют
637	741490.88	1303696.7	данные отсутствуют	данные отсутствуют
638	741489.75	1303694.01	данные отсутствуют	данные отсутствуют
639	741489.75	1303690.9	данные отсутствуют	данные отсутствуют
640	741489.75	1303687.89	данные отсутствуют	данные отсутствуют
641	741490.04	1303684.78	данные отсутствуют	данные отсутствуют
642	741491.73	1303681.8	данные отсутствуют	данные отсутствуют
643	741494.44	1303679.4	данные отсутствуют	данные отсутствуют
644	741497.28	1303677.12	данные отсутствуют	данные отсутствуют
645	741504.12	1303673.98	данные отсутствуют	данные отсутствуют

Государственный регистратор		ФГИС ЕГРН
полное наименование должности	подпись	инициалы, фамилия

М.П.

Раздел 3.2

Выписка из Единого государственного реестра недвижимости об объекте недвижимости
Описание местоположения земельного участка

Земельный участок			
(вид объекта недвижимости)			
Лист № <u> </u> Раздела <u>3.2</u>	Всего листов раздела <u>3.2</u> : <u> </u>	Всего разделов: <u> </u>	Всего листов выписки: <u> </u>
14.09.2021 № 99/2021/417222439			
Кадастровый номер:		02:22:010201:7	

Сведения о характерных точках границы земельного участка				
Система координат: МСК-02, зона 1				
Зона №				
Номер точки	Координаты		Описание закрепления на местности	Средняя квадратическая погрешность определения координат характерных точек границ земельного участка, м
	X	Y		
1	2	3	4	5
646	741507.12	1303673.42	данные отсутствуют	данные отсутствуют
647	741509.55	1303672.7	данные отсутствуют	данные отсутствуют
648	741509.57	1303672.69	данные отсутствуют	данные отсутствуют
649	741509.59	1303672.67	данные отсутствуют	данные отсутствуют
650	741510.73	1303671.24	данные отсутствуют	данные отсутствуют
651	741510.74	1303671.22	данные отсутствуют	данные отсутствуют
652	741510.75	1303671.17	данные отсутствуют	данные отсутствуют
653	741510.61	1303669.03	данные отсутствуют	данные отсутствуют
654	741510.6	1303669	данные отсутствуют	данные отсутствуют
655	741510.59	1303668.98	данные отсутствуют	данные отсутствуют
656	741509.02	1303667.28	данные отсутствуют	данные отсутствуют
657	741508.04	1303665.6	данные отсутствуют	данные отсутствуют
658	741508.04	1303663.05	данные отсутствуют	данные отсутствуют
659	741508.47	1303660.19	данные отсутствуют	данные отсутствуют
660	741508.61	1303657.89	данные отсутствуют	данные отсутствуют

Государственный регистратор		ФГИС ЕГРН
полное наименование должности	подпись	инициалы, фамилия

М.П.

Выписка из Единого государственного реестра недвижимости об объекте недвижимости
Описание местоположения земельного участка

Земельный участок			
(вид объекта недвижимости)			
Лист № <u> </u> Раздела <u>3.2</u>	Всего листов раздела <u>3.2</u> : <u> </u>	Всего разделов: <u> </u>	Всего листов выписки: <u> </u>
14.09.2021 № 99/2021/417222439			
Кадастровый номер:		02:22:010201:7	

Сведения о характерных точках границы земельного участка				
Система координат: МСК-02, зона 1				
Зона №				
Номер точки	Координаты		Описание закрепления на местности	Средняя квадратическая погрешность определения координат характерных точек границ земельного участка, м
	X	Y		
1	2	3	4	5
661	741508.61	1303655.18	данные отсутствуют	данные отсутствуют
662	741508.61	1303651.46	данные отсутствуют	данные отсутствуют
663	741508.32	1303647.61	данные отсутствуют	данные отсутствуют
664	741508.31	1303647.58	данные отсутствуют	данные отсутствуют
665	741507.74	1303646.57	данные отсутствуют	данные отсутствуют
666	741507.71	1303646.53	данные отсутствуют	данные отсутствуют
667	741507.69	1303646.52	данные отсутствуют	данные отсутствуют
668	741503.13	1303645.1	данные отсутствуют	данные отсутствуют
669	741501.15	1303643.55	данные отсутствуют	данные отсутствуют
670	741501.14	1303643.54	данные отсутствуют	данные отсутствуют
671	741501.12	1303643.53	данные отсутствуют	данные отсутствуют
672	741497.99	1303642.53	данные отсутствуют	данные отсутствуют
673	741495.57	1303641.1	данные отсутствуют	данные отсутствуют
674	741495.54	1303641.09	данные отсутствуют	данные отсутствуют
675	741493.4	1303640.66	данные отсутствуют	данные отсутствуют

Государственный регистратор		ФГИС ЕГРН
полное наименование должности	подпись	инициалы, фамилия

М.П.

Раздел 3.2

Выписка из Единого государственного реестра недвижимости об объекте недвижимости
Описание местоположения земельного участка

Земельный участок			
(вид объекта недвижимости)			
Лист № <u> </u> Раздела <u>3.2</u>	Всего листов раздела <u>3.2</u> : <u> </u>	Всего разделов: <u> </u>	Всего листов выписки: <u> </u>
14.09.2021 № 99/2021/417222439			
Кадастровый номер:		02:22:010201:7	

Сведения о характерных точках границы земельного участка				
Система координат: МСК-02, зона 1				
Зона №				
Номер точки	Координаты		Описание закрепления на местности	Средняя квадратическая погрешность определения координат характерных точек границ земельного участка, м
	X	Y		
1	2	3	4	5
676	741491.25	1303640.09	данные отсутствуют	данные отсутствуют
677	741491.23	1303640.09	данные отсутствуют	данные отсутствуют
678	741488.38	1303639.94	данные отсутствуют	данные отсутствуют
679	741485.85	1303639.8	данные отсутствуют	данные отсутствуют
680	741484.75	1303638	данные отсутствуют	данные отсутствуют
681	741484.47	1303634.31	данные отсутствуют	данные отсутствуют
682	741483.89	1303630.6	данные отсутствуют	данные отсутствуют
683	741483.88	1303630.57	данные отсутствуют	данные отсутствуют
684	741482.03	1303627.29	данные отсутствуют	данные отсутствуют
685	741480.32	1303623.16	данные отсутствуют	данные отсутствуют
686	741480.18	1303620.18	данные отсутствуют	данные отсутствуют
687	741480.18	1303616.89	данные отсутствуют	данные отсутствуют
688	741480.04	1303615.04	данные отсутствуют	данные отсутствуют
689	741480.18	1303610.62	данные отсутствуют	данные отсутствуют
690	741482.31	1303603.37	данные отсутствуют	данные отсутствуют

Государственный регистратор		ФГИС ЕГРН
полное наименование должности	подпись	инициалы, фамилия

М.П.

Земельный участок			
(вид объекта недвижимости)			
Лист № <u> </u> Раздела <u>3.2</u>	Всего листов раздела <u>3.2</u> : <u> </u>	Всего разделов: <u> </u>	Всего листов выписки: <u> </u>
14.09.2021 № 99/2021/417222439			
Кадастровый номер:		02:22:010201:7	

Сведения о характерных точках границы земельного участка				
Система координат: МСК-02, зона 1				
Зона №				
Номер точки	Координаты		Описание закрепления на местности	Средняя квадратическая погрешность определения координат характерных точек границ земельного участка, м
	X	Y		
1	2	3	4	5
691	741484.86	1303600.39	данные отсутствуют	данные отсутствуют
692	741488.43	1303598.26	данные отсутствуют	данные отсутствуют
693	741488.44	1303598.25	данные отсутствуют	данные отсутствуют
694	741490.71	1303596.11	данные отсутствуют	данные отсутствуют
695	741493.12	1303595.26	данные отсутствуют	данные отсутствуют
696	741493.14	1303595.26	данные отсутствуют	данные отсутствуют
697	741493.15	1303595.25	данные отсутствуют	данные отсутствуют
698	741496.29	1303592.39	данные отсутствуют	данные отсутствуют
699	741497.86	1303591.11	данные отсутствуют	данные отсутствуют
700	741497.88	1303591.09	данные отсутствуют	данные отсутствуют
701	741497.89	1303591.04	данные отсутствуют	данные отсутствуют
702	741497.75	1303588.02	данные отсутствуют	данные отсутствуют
703	741497.47	1303584.45	данные отсутствуют	данные отсутствуют
704	741497.46	1303584.42	данные отсутствуют	данные отсутствуют
705	741496.31	1303582.28	данные отсутствуют	данные отсутствуют

Государственный регистратор		ФГИС ЕГРН
полное наименование должности	подпись	инициалы, фамилия

М.П.

Раздел 3.2

Выписка из Единого государственного реестра недвижимости об объекте недвижимости
Описание местоположения земельного участка

Земельный участок			
(вид объекта недвижимости)			
Лист № <u> </u> Раздела <u>3.2</u>	Всего листов раздела <u>3.2</u> : <u> </u>	Всего разделов: <u> </u>	Всего листов выписки: <u> </u>
14.09.2021 № 99/2021/417222439			
Кадастровый номер:		02:22:010201:7	

Сведения о характерных точках границы земельного участка				
Система координат: МСК-02, зона 1				
Зона №				
Номер точки	Координаты		Описание закрепления на местности	Средняя квадратическая погрешность определения координат характерных точек границ земельного участка, м
	X	Y		
1	2	3	4	5
706	741496.28	1303582.25	данные отсутствуют	данные отсутствуют
707	741494.44	1303580.83	данные отсутствуют	данные отсутствуют
708	741492.86	1303579.55	данные отсутствуют	данные отсутствуют
709	741492.84	1303579.54	данные отсутствуют	данные отсутствуют
710	741491.28	1303578.67	данные отсутствуют	данные отсутствуют
711	741489.86	1303577.56	данные отсутствуют	данные отсутствуют
712	741488.59	1303575.97	данные отсутствуют	данные отсутствуют
713	741486.74	1303573.71	данные отсутствуют	данные отсутствуют
714	741485.31	1303571	данные отсутствуют	данные отсутствуют
715	741483.74	1303567.71	данные отсутствуют	данные отсутствуют
716	741479.31	1303560.13	данные отсутствуют	данные отсутствуют
717	741479.3	1303560.12	данные отсутствуют	данные отсутствуют
718	741477.3	1303557.56	данные отсутствуют	данные отсутствуют
719	741477.28	1303557.54	данные отсутствуют	данные отсутствуют
720	741475.29	1303556.39	данные отсутствуют	данные отсутствуют

Государственный регистратор		ФГИС ЕГРН
полное наименование должности	подпись	инициалы, фамилия

М.П.

Выписка из Единого государственного реестра недвижимости об объекте недвижимости
Описание местоположения земельного участка

Земельный участок			
(вид объекта недвижимости)			
Лист № <u> </u> Раздела 3.2	Всего листов раздела 3.2 : <u> </u>	Всего разделов: <u> </u>	Всего листов выписки: <u> </u>
14.09.2021 № 99/2021/417222439			
Кадастровый номер:		02:22:010201:7	

Сведения о характерных точках границы земельного участка				
Система координат: МСК-02, зона 1				
Зона №				
Номер точки	Координаты		Описание закрепления на местности	Средняя квадратическая погрешность определения координат характерных точек границ земельного участка, м
	X	Y		
1	2	3	4	5
721	741473.15	1303554.25	данные отсутствуют	данные отсутствуют
722	741471.72	1303553.11	данные отсутствуют	данные отсутствуют
723	741471.71	1303553.1	данные отсутствуют	данные отсутствуют
724	741471.67	1303553.09	данные отсутствуют	данные отсутствуют
725	741470.23	1303552.95	данные отсутствуют	данные отсутствуют
726	741469.38	1303552.95	данные отсутствуют	данные отсутствуют
727	741469.34	1303552.96	данные отсутствуют	данные отсутствуют
728	741469.3	1303553	данные отсутствуют	данные отсутствуют
729	741468.45	1303554.55	данные отсутствуют	данные отсутствуют
730	741466.76	1303555.54	данные отсутствуют	данные отсутствуют
731	741463.9	1303557.25	данные отсутствуют	данные отсутствуют
732	741463.89	1303557.26	данные отсутствуют	данные отсутствуют
733	741461.89	1303558.97	данные отсутствуют	данные отсутствуют
734	741458.89	1303561.4	данные отсутствуют	данные отсутствуют
735	741455.89	1303563.82	данные отсутствуют	данные отсутствуют

Государственный регистратор		ФГИС ЕГРН
полное наименование должности	подпись	инициалы, фамилия

М.П.

Раздел 3.2

Выписка из Единого государственного реестра недвижимости об объекте недвижимости
Описание местоположения земельного участка

Земельный участок			
(вид объекта недвижимости)			
Лист № <u> </u> Раздела 3.2	Всего листов раздела 3.2 : <u> </u>	Всего разделов: <u> </u>	Всего листов выписки: <u> </u>
14.09.2021 № 99/2021/417222439			
Кадастровый номер:		02:22:010201:7	

Сведения о характерных точках границы земельного участка				
Система координат: МСК-02, зона 1				
Зона №				
Номер точки	Координаты		Описание закрепления на местности	Средняя квадратическая погрешность определения координат характерных точек границ земельного участка, м
	X	Y		
1	2	3	4	5
736	741453.34	1303565.95	данные отсутствуют	данные отсутствуют
737	741446.85	1303567.23	данные отсутствуют	данные отсутствуют
738	741443.74	1303562.86	данные отсутствуют	данные отсутствуют
739	741442.17	1303559.15	данные отсутствуют	данные отсутствуют
740	741440.75	1303555.02	данные отсутствуют	данные отсутствуют
741	741440.04	1303550.02	данные отсутствуют	данные отсутствуют
742	741439.61	1303545.76	данные отсутствуют	данные отсутствуют
743	741439.61	1303541.18	данные отсутствуют	данные отсутствуют
744	741439.6	1303541.13	данные отсутствуют	данные отсутствуют
745	741437.59	1303537.98	данные отсутствуют	данные отсутствуют
746	741435.73	1303535.57	данные отсутствуют	данные отсутствуют
747	741435.71	1303535.55	данные отсутствуют	данные отсутствуют
748	741433.71	1303534.1	данные отсутствуют	данные отсутствуют
749	741433.67	1303534.09	данные отсутствуют	данные отсутствуют
750	741431.67	1303533.81	данные отсутствуют	данные отсутствуют

Государственный регистратор		ФГИС ЕГРН
полное наименование должности	подпись	инициалы, фамилия

М.П.

Земельный участок			
(вид объекта недвижимости)			
Лист № <u> </u> Раздела <u>3.2</u>	Всего листов раздела <u>3.2</u> : <u> </u>	Всего разделов: <u> </u>	Всего листов выписки: <u> </u>
14.09.2021 № 99/2021/417222439			
Кадастровый номер:		02:22:010201:7	

Сведения о характерных точках границы земельного участка				
Система координат: МСК-02, зона 1				
Зона №				
Номер точки	Координаты		Описание закрепления на местности	Средняя квадратическая погрешность определения координат характерных точек границ земельного участка, м
	X	Y		
1	2	3	4	5
751	741430.25	1303533.53	данные отсутствуют	данные отсутствуют
752	741430.23	1303533.53	данные отсутствуют	данные отсутствуют
753	741424.96	1303533.38	данные отсутствуют	данные отсутствуют
754	741421.11	1303532.81	данные отсутствуют	данные отсутствуют
755	741419	1303532.24	данные отсутствуют	данные отсутствуют
756	741416.74	1303530.13	данные отсутствуют	данные отсутствуют
757	741416.04	1303528.02	данные отсутствуют	данные отсутствуют
758	741416.32	1303523.91	данные отсутствуют	данные отсутствуют
759	741416.47	1303521.33	данные отсутствуют	данные отсутствуют
760	741416.46	1303521.29	данные отсутствуют	данные отсутствуют
761	741416.45	1303521.27	данные отсутствуют	данные отсутствуют
762	741414.88	1303519.41	данные отсутствуют	данные отсутствуют
763	741412.73	1303516.84	данные отсутствуют	данные отсутствуют
764	741412.72	1303516.83	данные отсутствуют	данные отсутствуют
765	741410.44	1303514.68	данные отсутствуют	данные отсутствуют

Государственный регистратор		ФГИС ЕГРН
полное наименование должности	подпись	инициалы, фамилия

М.П.

Раздел 3.2

Выписка из Единого государственного реестра недвижимости об объекте недвижимости
Описание местоположения земельного участка

Земельный участок			
(вид объекта недвижимости)			
Лист № <u> </u> Раздела <u>3.2</u>	Всего листов раздела <u>3.2</u> : <u> </u>	Всего разделов: <u> </u>	Всего листов выписки: <u> </u>
14.09.2021 № 99/2021/417222439			
Кадастровый номер:		02:22:010201:7	

Сведения о характерных точках границы земельного участка				
Система координат: МСК-02, зона 1				
Зона №				
Номер точки	Координаты		Описание закрепления на местности	Средняя квадратическая погрешность определения координат характерных точек границ земельного участка, м
	X	Y		
1	2	3	4	5
766	741410.42	1303514.67	данные отсутствуют	данные отсутствуют
767	741407.57	1303513.25	данные отсутствуют	данные отсутствуют
768	741405.01	1303511.11	данные отсутствуют	данные отсутствуют
769	741405	1303511.1	данные отсутствуют	данные отсутствуют
770	741404.98	1303511.1	данные отсутствуют	данные отсутствуют
771	741402.55	1303510.1	данные отсутствуют	данные отсутствуют
772	741402.54	1303510.09	данные отсутствуют	данные отсутствуют
773	741400.69	1303509.67	данные отсутствуют	данные отсутствуют
774	741397.28	1303508.38	данные отсутствуют	данные отсутствуют
775	741395.29	1303506.4	данные отсутствуют	данные отсутствуют
776	741395.28	1303506.38	данные отсутствуют	данные отсутствуют
777	741395.25	1303506.37	данные отсутствуют	данные отсутствуют
778	741392.4	1303505.81	данные отсутствуют	данные отсутствуют
779	741392.38	1303505.81	данные отсутствуют	данные отсутствуют
780	741390.09	1303505.81	данные отсутствуют	данные отсутствуют

Государственный регистратор		ФГИС ЕГРН
полное наименование должности	подпись	инициалы, фамилия

М.П.

Земельный участок			
(вид объекта недвижимости)			
Лист № <u> </u> Раздела 3.2	Всего листов раздела 3.2 : <u> </u>	Всего разделов: <u> </u>	Всего листов выписки: <u> </u>
14.09.2021 № 99/2021/41722439			
Кадастровый номер:		02:22:010201:7	

Сведения о характерных точках границы земельного участка				
Система координат: МСК-02, зона 1				
Зона №				
Номер точки	Координаты		Описание закрепления на местности	Средняя квадратическая погрешность определения координат характерных точек границ земельного участка, м
	X	Y		
1	2	3	4	5
781	741388.39	1303505.81	данные отсутствуют	данные отсутствуют
782	741387.01	1303505.54	данные отсутствуют	данные отсутствуют
783	741385.6	1303502.71	данные отсутствуют	данные отсутствуют
784	741385.59	1303502.7	данные отсутствуют	данные отсутствуют
785	741382.17	1303497.57	данные отсутствуют	данные отсутствуют
786	741378.74	1303491	данные отсутствуют	данные отсутствуют
787	741378.73	1303490.99	данные отсутствуют	данные отсутствуют
788	741371.74	1303481	данные отсутствуют	данные отсутствуют
789	741370.32	1303477.3	данные отсутствуют	данные отсутствуют
790	741368.9	1303472.87	данные отсутствуют	данные отсутствуют
791	741368.89	1303472.86	данные отсутствуют	данные отсутствуют
792	741367.32	1303470.14	данные отсутствуют	данные отсутствуют
793	741367.31	1303470.12	данные отсутствуют	данные отсутствуют
794	741364.31	1303466.84	данные отсутствуют	данные отсутствуют
795	741362.45	1303464.55	данные отсутствуют	данные отсутствуют

Государственный регистратор		ФГИС ЕГРН
полное наименование должности	подпись	инициалы, фамилия

М.П.

Земельный участок			
(вид объекта недвижимости)			
Лист № <u> </u> Раздела 3.2	Всего листов раздела 3.2 : <u> </u>	Всего разделов: <u> </u>	Всего листов выписки: <u> </u>
14.09.2021 № 99/2021/41722439			
Кадастровый номер:		02:22:010201:7	

Сведения о характерных точках границы земельного участка				
Система координат: МСК-02, зона 1				
Зона №				
Номер точки	Координаты		Описание закрепления на местности	Средняя квадратическая погрешность определения координат характерных точек границ земельного участка, м
	X	Y		
1	2	3	4	5
796	741359.45	1303461.12	данные отсутствуют	данные отсутствуют
797	741359.43	1303461.11	данные отсутствуют	данные отсутствуют
798	741356.57	1303459.11	данные отсутствуют	данные отсутствуют
799	741356.56	1303459.1	данные отсутствуют	данные отсутствуют
800	741353.56	1303457.54	данные отсутствуют	данные отсутствуют
801	741350.56	1303456.24	данные отсутствуют	данные отсутствуют
802	741348.31	1303455.26	данные отсутствуют	данные отсутствуют
803	741339.96	1303435.79	данные отсутствуют	данные отсутствуют
804	741341.46	1303433.22	данные отсутствуют	данные отсутствуют
805	741342.74	1303430.35	данные отсутствуют	данные отсутствуют
806	741344.17	1303426.5	данные отсутствуют	данные отсутствуют
807	741345.6	1303423.66	данные отсутствуют	данные отсутствуют
808	741346.46	1303421.66	данные отсутствуют	данные отсутствуют
809	741347.32	1303419.79	данные отсутствуют	данные отсутствуют
810	741348.03	1303417.79	данные отсутствуют	данные отсутствуют

Государственный регистратор		ФГИС ЕГРН
полное наименование должности	подпись	инициалы, фамилия

М.П.

Земельный участок			
(вид объекта недвижимости)			
Лист № <u> </u> Раздела <u>3.2</u>	Всего листов раздела <u>3.2</u> : <u> </u>	Всего разделов: <u> </u>	Всего листов выписки: <u> </u>
14.09.2021 № 99/2021/417222439			
Кадастровый номер:		02:22:010201:7	

Сведения о характерных точках границы земельного участка				
Система координат: МСК-02, зона 1				
Зона №				
Номер точки	Координаты		Описание закрепления на местности	Средняя квадратическая погрешность определения координат характерных точек границ земельного участка, м
	X	Y		
1	2	3	4	5
811	741348.04	1303417.78	данные отсутствуют	данные отсутствуют
812	741348.61	1303415.64	данные отсутствуют	данные отсутствуют
813	741348.61	1303415.62	данные отсутствуют	данные отсутствуют
814	741348.61	1303411.18	данные отсутствуют	данные отсутствуют
815	741348.75	1303409.76	данные отсутствуют	данные отсутствуют
816	741348.74	1303409.71	данные отсутствуют	данные отсутствуют
817	741347.6	1303407.86	данные отсутствуют	данные отсутствуют
818	741346.9	1303406.17	данные отсутствуют	данные отсутствуют
819	741347.18	1303403.93	данные отсутствуют	данные отсутствуют
820	741348.03	1303402.66	данные отсутствуют	данные отсутствуют
821	741348.04	1303402.64	данные отсутствуют	данные отсутствуют
822	741348.61	1303400.93	данные отсутствуют	данные отсутствуют
823	741348.61	1303400.91	данные отсутствуют	данные отсутствуют
824	741348.75	1303398.75	данные отсутствуют	данные отсутствуют
825	741348.75	1303396.18	данные отсутствуют	данные отсутствуют

Государственный регистратор		ФГИС ЕГРН
полное наименование должности	подпись	инициалы, фамилия

М.П.

Раздел 3.2

Выписка из Единого государственного реестра недвижимости об объекте недвижимости
Описание местоположения земельного участка

Земельный участок			
(вид объекта недвижимости)			
Лист № <u> </u> Раздела <u>3.2</u>	Всего листов раздела <u>3.2</u> : <u> </u>	Всего разделов: <u> </u>	Всего листов выписки: <u> </u>
14.09.2021 № 99/2021/417222439			
Кадастровый номер:		02:22:010201:7	

Сведения о характерных точках границы земельного участка				
Система координат: МСК-02, зона 1				
Зона №				
Номер точки	Координаты		Описание закрепления на местности	Средняя квадратическая погрешность определения координат характерных точек границ земельного участка, м
	X	Y		
1	2	3	4	5
826	741348.61	1303394.17	данные отсутствуют	данные отсутствуют
827	741348.18	1303391.88	данные отсутствуют	данные отсутствуют
828	741348.17	1303391.86	данные отсутствуют	данные отсутствуют
829	741347.03	1303389.43	данные отсутствуют	данные отсутствуют
830	741345.6	1303385.87	данные отсутствуют	данные отсутствуют
831	741344.61	1303383.45	данные отсутствуют	данные отсутствуют
832	741344.61	1303380.75	данные отсутствуют	данные отсутствуют
833	741344.9	1303378.08	данные отсутствуют	данные отсутствуют
834	741345.88	1303376.38	данные отсутствуют	данные отсутствуют
835	741347.3	1303375.25	данные отсутствуют	данные отсутствуют
836	741347.32	1303375.22	данные отсутствуют	данные отсутствуют
837	741347.33	1303375.21	данные отсутствуют	данные отсутствуют
838	741347.9	1303373.5	данные отсутствуют	данные отсутствуют
839	741347.9	1303373.48	данные отсутствуют	данные отсутствуют
840	741348.04	1303371.34	данные отсутствуют	данные отсутствуют

Государственный регистратор		ФГИС ЕГРН
полное наименование должности	подпись	инициалы, фамилия

М.П.

Земельный участок			
(вид объекта недвижимости)			
Лист № <u> </u> Раздела 3.2	Всего листов раздела 3.2 : <u> </u>	Всего разделов: <u> </u>	Всего листов выписки: <u> </u>
14.09.2021 № 99/2021/417222439			
Кадастровый номер:		02:22:010201:7	

Сведения о характерных точках границы земельного участка				
Система координат: МСК-02, зона 1				
Зона №				
Номер точки	Координаты		Описание закрепления на местности	Средняя квадратическая погрешность определения координат характерных точек границ земельного участка, м
	X	Y		
1	2	3	4	5
841	741348.04	1303371.32	данные отсутствуют	данные отсутствуют
842	741347.9	1303369.03	данные отсутствуют	данные отсутствуют
843	741347.89	1303369	данные отсутствуют	данные отсутствуют
844	741347.88	1303368.99	данные отсутствуют	данные отсутствуют
845	741346.45	1303367.12	данные отсутствуют	данные отсутствуют
846	741345.31	1303365.7	данные отсутствуют	данные отсутствуют
847	741345.29	1303365.68	данные отсутствуют	данные отсутствуют
848	741343.15	1303364.39	данные отсутствуют	данные отсутствуют
849	741342.63	1303363.7	данные отсутствуют	данные отсутствуют
850	741356.63	1303339.2	данные отсутствуют	данные отсутствуют
851	741357.55	1303338.68	данные отсутствуют	данные отсутствуют
852	741357.84	1303338.54	данные отсутствуют	данные отсутствуют
853	741360.68	1303337.71	данные отсутствуют	данные отсутствуют
854	741364.09	1303337.42	данные отсутствуют	данные отсутствуют
855	741367.65	1303337.56	данные отсутствуют	данные отсутствуют

Государственный регистратор		ФГИС ЕГРН
полное наименование должности	подпись	инициалы, фамилия

М.П.

Раздел 3.2

Земельный участок			
(вид объекта недвижимости)			
Лист № <u> </u> Раздела 3.2	Всего листов раздела 3.2 : <u> </u>	Всего разделов: <u> </u>	Всего листов выписки: <u> </u>
14.09.2021 № 99/2021/417222439			
Кадастровый номер:		02:22:010201:7	

Сведения о характерных точках границы земельного участка				
Система координат: МСК-02, зона 1				
Зона №				
Номер точки	Координаты		Описание закрепления на местности	Средняя квадратическая погрешность определения координат характерных точек границ земельного участка, м
	X	Y		
1	2	3	4	5
856	741375.36	1303338.55	данные отсутствуют	данные отсутствуют
857	741380.92	1303340.54	данные отсутствуют	данные отсутствуют
858	741380.93	1303340.55	данные отсутствуют	данные отсутствуют
859	741384.5	1303341.56	данные отсутствуют	данные отсутствуют
860	741391.79	1303342.84	данные отсутствуют	данные отсутствуют
861	741391.81	1303342.84	данные отсутствуют	данные отсутствуют
862	741391.86	1303342.83	данные отсутствуют	данные отсутствуют
863	741393.28	1303341.97	данные отсутствуют	данные отсутствуют
864	741395.28	1303340.53	данные отсутствуют	данные отсутствуют
865	741395.31	1303340.49	данные отсутствуют	данные отсутствуют
866	741396.03	1303338.64	данные отсутствуют	данные отсутствуют
867	741396.04	1303338.61	данные отсутствуют	данные отсутствуют
868	741396.04	1303336.61	данные отсутствуют	данные отсутствуют
869	741396.03	1303336.57	данные отсутствуют	данные отсутствуют
870	741395.17	1303334.86	данные отсутствуют	данные отсутствуют

Государственный регистратор		ФГИС ЕГРН
полное наименование должности	подпись	инициалы, фамилия

М.П.

Земельный участок			
(вид объекта недвижимости)			
Лист № <u> </u> Раздела <u>3.2</u>	Всего листов раздела <u>3.2</u> : <u> </u>	Всего разделов: <u> </u>	Всего листов выписки: <u> </u>
14.09.2021 № 99/2021/417222439			
Кадастровый номер:		02:22:010201:7	

Сведения о характерных точках границы земельного участка				
Система координат: МСК-02, зона 1				
Зона №				
Номер точки	Координаты		Описание закрепления на местности	Средняя квадратическая погрешность определения координат характерных точек границ земельного участка, м
	X	Y		
1	2	3	4	5
871	741395.16	1303334.84	данные отсутствуют	данные отсутствуют
872	741394.18	1303333.72	данные отсутствуют	данные отсутствуют
873	741394.04	1303332.05	данные отсутствуют	данные отсутствуют
874	741394.04	1303329.62	данные отсутствуют	данные отсутствуют
875	741394.18	1303326.46	данные отсутствуют	данные отсутствуют
876	741394.18	1303324.06	данные отсутствуют	данные отсутствуют
877	741394.61	1303320.77	данные отсутствуют	данные отсутствуют
878	741395.32	1303317.65	данные отсутствуют	данные отсутствуют
879	741396.74	1303314.49	данные отсутствуют	данные отсутствуют
880	741397.73	1303311.96	данные отсутствуют	данные отсутствуют
881	741399.99	1303310.27	данные отсутствуют	данные отсутствуют
882	741401.39	1303309.99	данные отсутствуют	данные отсутствуют
883	741403.24	1303309.85	данные отсутствуют	данные отсутствуют
884	741403.28	1303309.84	данные отсутствуют	данные отсутствуют
885	741403.29	1303309.82	данные отсутствуют	данные отсутствуют

Государственный регистратор		ФГИС ЕГРН
полное наименование должности	подпись	инициалы, фамилия

М.П.

Раздел 3.2

Выписка из Единого государственного реестра недвижимости об объекте недвижимости
Описание местоположения земельного участка

Земельный участок			
(вид объекта недвижимости)			
Лист № <u> </u> Раздела <u>3.2</u>	Всего листов раздела <u>3.2</u> : <u> </u>	Всего разделов: <u> </u>	Всего листов выписки: <u> </u>
14.09.2021 № 99/2021/417222439			
Кадастровый номер:		02:22:010201:7	

Сведения о характерных точках границы земельного участка				
Система координат: МСК-02, зона 1				
Зона №				
Номер точки	Координаты		Описание закрепления на местности	Средняя квадратическая погрешность определения координат характерных точек границ земельного участка, м
	X	Y		
1	2	3	4	5
886	741404.72	1303308.4	данные отсутствуют	данные отсутствуют
887	741404.74	1303308.39	данные отсутствуют	данные отсутствуют
888	741404.75	1303308.37	данные отсутствуют	данные отсутствуют
889	741406.32	1303303.06	данные отсутствуют	данные отсутствуют
890	741406.9	1303300.64	данные отсутствуют	данные отсутствуют
891	741408.46	1303297.37	данные отсутствуют	данные отсутствуют
892	741410.31	1303294.09	данные отсутствуют	данные отсутствуют
893	741410.32	1303294.07	данные отсутствуют	данные отсутствуют
894	741411.04	1303291.19	данные отсутствуют	данные отсутствуют
895	741411.32	1303287.18	данные отсутствуют	данные отсутствуют
896	741411.47	1303283.76	данные отсутствуют	данные отсутствуют
897	741411.47	1303283.74	данные отсутствуют	данные отсутствуют
898	741410.75	1303280.03	данные отсутствуют	данные отсутствуют
899	741410.74	1303280.01	данные отсутствуют	данные отсутствуют
900	741410.73	1303279.99	данные отсутствуют	данные отсутствуют

Государственный регистратор		ФГИС ЕГРН
полное наименование должности	подпись	инициалы, фамилия

М.П.

Земельный участок			
(вид объекта недвижимости)			
Лист № <u> </u> Раздела 3.2	Всего листов раздела 3.2 : <u> </u>	Всего разделов: <u> </u>	Всего листов выписки: <u> </u>
14.09.2021 № 99/2021/417222439			
Кадастровый номер:		02:22:010201:7	

Сведения о характерных точках границы земельного участка				
Система координат: МСК-02, зона 1				
Зона №				
Номер точки	Координаты		Описание закрепления на местности	Средняя квадратическая погрешность определения координат характерных точек границ земельного участка, м
	X	Y		
1	2	3	4	5
901	741409.59	1303278.55	данные отсутствуют	данные отсутствуют
902	741409.57	1303278.53	данные отсутствуют	данные отсутствуют
903	741409.53	1303278.52	данные отсутствуют	данные отсутствуют
904	741407.66	1303278.25	данные отсутствуют	данные отсутствуют
905	741405.66	1303278.25	данные отсутствуют	данные отсутствуют
906	741403.38	1303278.25	данные отсутствуют	данные отсутствуют
907	741403.36	1303278.25	данные отсутствуют	данные отсутствуют
908	741399.65	1303279.09	данные отсутствуют	данные отсутствуют
909	741399.37	1303279.09	данные отсутствуют	данные отсутствуют
910	741412.18	1303219.32	данные отсутствуют	данные отсутствуют
911	741404.93	1303190.31	данные отсутствуют	данные отсутствуют
912	741406.81	1303186.24	данные отсутствуют	данные отсутствуют
913	741409.28	1303183.12	данные отсутствуют	данные отсутствуют
914	741411.9	1303182.28	данные отсутствуют	данные отсутствуют
915	741414.46	1303181.99	данные отсутствуют	данные отсутствуют

Государственный регистратор		ФГИС ЕГРН
полное наименование должности	подпись	инициалы, фамилия

М.П.

Раздел 3.2

Земельный участок			
(вид объекта недвижимости)			
Лист № <u> </u> Раздела 3.2	Всего листов раздела 3.2 : <u> </u>	Всего разделов: <u> </u>	Всего листов выписки: <u> </u>
14.09.2021 № 99/2021/417222439			
Кадастровый номер:		02:22:010201:7	

Сведения о характерных точках границы земельного участка				
Система координат: МСК-02, зона 1				
Зона №				
Номер точки	Координаты		Описание закрепления на местности	Средняя квадратическая погрешность определения координат характерных точек границ земельного участка, м
	X	Y		
1	2	3	4	5
916	741414.5	1303181.98	данные отсутствуют	данные отсутствуют
917	741416.71	1303180.7	данные отсутствуют	данные отсутствуют
918	741416.72	1303180.69	данные отсутствуют	данные отсутствуют
919	741419.29	1303178.55	данные отсутствуют	данные отсутствуют
920	741419.31	1303178.53	данные отсутствуют	данные отсутствуют
921	741420.6	1303176.44	данные отсутствуют	данные отсутствуют
922	741420.61	1303176.41	данные отсутствуют	данные отсутствуют
923	741420.9	1303173.9	данные отсутствуют	данные отсутствуют
924	741421.04	1303170.54	данные отсутствуют	данные отсутствуют
925	741421.04	1303170.52	данные отсутствуют	данные отсутствуют
926	741420.47	1303167.52	данные отсутствуют	данные отсутствуют
927	741419.11	1303163.3	данные отсутствуют	данные отсутствуют
928	741419.1	1303163.29	данные отсутствуют	данные отсутствуют
929	741417.31	1303159.43	данные отсутствуют	данные отсутствуют
930	741415.03	1303154.71	данные отсутствуют	данные отсутствуют

Государственный регистратор		ФГИС ЕГРН
полное наименование должности	подпись	инициалы, фамилия

М.П.

Земельный участок			
(вид объекта недвижимости)			
Лист № <u> </u> Раздела <u>3.2</u>	Всего листов раздела <u>3.2</u> : <u> </u>	Всего разделов: <u> </u>	Всего листов выписки: <u> </u>
14.09.2021 № 99/2021/417222439			
Кадастровый номер:		02:22:010201:7	

Сведения о характерных точках границы земельного участка				
Система координат: МСК-02, зона 1				
Зона №				
Номер точки	Координаты		Описание закрепления на местности	Средняя квадратическая погрешность определения координат характерных точек границ земельного участка, м
	X	Y		
1	2	3	4	5
931	741413.53	1303151.93	данные отсутствуют	данные отсутствуют
932	741413.51	1303151.9	данные отсутствуют	данные отсутствуют
933	741411.82	1303150.59	данные отсутствуют	данные отсутствуют
934	741414.96	1303138.03	данные отсутствуют	данные отсутствуют
935	741416.95	1303137.91	данные отсутствуют	данные отсутствуют
936	741419.1	1303137.91	данные отсутствуют	данные отсутствуют
937	741426.53	1303137.35	данные отсутствуют	данные отсутствуют
938	741428.68	1303137.21	данные отсутствуют	данные отсутствуют
939	741431.25	1303136.49	данные отсутствуют	данные отсутствуют
940	741431.27	1303136.48	данные отсутствуют	данные отсутствуют
941	741433.71	1303135.2	данные отсутствуют	данные отсутствуют
942	741433.73	1303135.18	данные отсутствуют	данные отсутствуют
943	741435.87	1303132.89	данные отсутствуют	данные отсутствуют
944	741437.87	1303131.05	данные отсутствуют	данные отсутствуют
945	741437.88	1303131.03	данные отсутствуют	данные отсутствуют

Государственный регистратор		ФГИС ЕГРН
полное наименование должности	подпись	инициалы, фамилия

М.П.

Раздел 3.2

Выписка из Единого государственного реестра недвижимости об объекте недвижимости
Описание местоположения земельного участка

Земельный участок			
(вид объекта недвижимости)			
Лист № <u> </u> Раздела <u>3.2</u>	Всего листов раздела <u>3.2</u> : <u> </u>	Всего разделов: <u> </u>	Всего листов выписки: <u> </u>
14.09.2021 № 99/2021/417222439			
Кадастровый номер:		02:22:010201:7	

Сведения о характерных точках границы земельного участка				
Система координат: МСК-02, зона 1				
Зона №				
Номер точки	Координаты		Описание закрепления на местности	Средняя квадратическая погрешность определения координат характерных точек границ земельного участка, м
	X	Y		
1	2	3	4	5
946	741439.6	1303128.59	данные отсутствуют	данные отсутствуют
947	741439.6	1303128.57	данные отсутствуют	данные отсутствуют
948	741440.31	1303126.58	данные отсутствуют	данные отсутствуют
949	741441.87	1303124.34	данные отсутствуют	данные отсутствуют
950	741443.98	1303123.64	данные отсутствуют	данные отсутствуют
951	741444	1303123.63	данные отсутствуют	данные отсутствуют
952	741444.01	1303123.61	данные отсутствуют	данные отсутствуют
953	741446.44	1303121.19	данные отсутствуют	данные отсутствуют
954	741451.71	1303117.9	данные отсутствуют	данные отсутствуют
955	741454.7	1303116.19	данные отсутствуют	данные отсутствуют
956	741455.47	1303115.9	данные отсутствуют	данные отсутствуют
957	741520.02	1303102.45	данные отсутствуют	данные отсутствуют
958	741566.29	1303091.84	данные отсутствуют	данные отсутствуют
959	741565.76	1303093.33	данные отсутствуют	данные отсутствуют
960	741565.75	1303093.37	данные отсутствуют	данные отсутствуют

Государственный регистратор		ФГИС ЕГРН
полное наименование должности	подпись	инициалы, фамилия

М.П.

Земельный участок			
(вид объекта недвижимости)			
Лист № <u> </u> Раздела 3.2	Всего листов раздела 3.2 : <u> </u>	Всего разделов: <u> </u>	Всего листов выписки: <u> </u>
14.09.2021 № 99/2021/417222439			
Кадастровый номер:		02:22:010201:7	

Сведения о характерных точках границы земельного участка				
Система координат: МСК-02, зона 1				
Зона №				
Номер точки	Координаты		Описание закрепления на местности	Средняя квадратическая погрешность определения координат характерных точек границ земельного участка, м
	X	Y		
1	2	3	4	5
961	741566.29	1303096.71	данные отсутствуют	данные отсутствуют
962	741567.14	1303100.13	данные отсутствуют	данные отсутствуют
963	741568.28	1303104.13	данные отсутствуют	данные отсутствуют
964	741568.29	1303104.14	данные отсутствуют	данные отсутствуют
965	741570.01	1303108.73	данные отсутствуют	данные отсутствуют
966	741570.02	1303108.75	данные отсутствуют	данные отсутствуют
967	741579.61	1303120.17	данные отсутствуют	данные отсутствуют
968	741579.62	1303120.18	данные отсутствуют	данные отсутствуют
969	741592.96	1303132.09	данные отсутствуют	данные отсутствуют
970	741592.97	1303132.1	данные отсутствуют	данные отсутствуют
971	741594.69	1303133.23	данные отсутствуют	данные отсутствуют
972	741622.98	1303166.25	данные отсутствуют	данные отсутствуют
973	741671.32	1303191.69	данные отсутствуют	данные отсутствуют
974	741717.11	1303219.68	данные отсутствуют	данные отсутствуют
975	741745.1	1303257.84	данные отсутствуют	данные отсутствуют

Государственный регистратор		ФГИС ЕГРН
полное наименование должности	подпись	инициалы, фамилия

М.П.

Раздел 3.2

Земельный участок			
(вид объекта недвижимости)			
Лист № <u> </u> Раздела 3.2	Всего листов раздела 3.2 : <u> </u>	Всего разделов: <u> </u>	Всего листов выписки: <u> </u>
14.09.2021 № 99/2021/417222439			
Кадастровый номер:		02:22:010201:7	

Сведения о характерных точках границы земельного участка				
Система координат: МСК-02, зона 1				
Зона №				
Номер точки	Координаты		Описание закрепления на местности	Средняя квадратическая погрешность определения координат характерных точек границ земельного участка, м
	X	Y		
1	2	3	4	5
976	741773.09	1303334.16	данные отсутствуют	данные отсутствуют
977	741831.61	1303387.59	данные отсутствуют	данные отсутствуют
978	741874.86	1303400.31	данные отсутствуют	данные отсутствуют
979	741951.18	1303390.13	данные отсутствуют	данные отсутствуют
980	741994.43	1303377.41	данные отсутствуют	данные отсутствуют
981	742047.86	1303374.87	данные отсутствуют	данные отсутствуют
982	742098.75	1303385.04	данные отсутствуют	данные отсутствуют
983	742139.45	1303400.31	данные отсутствуют	данные отсутствуют
984	742177.61	1303407.94	данные отсутствуют	данные отсутствуют
985	742256.48	1303387.59	данные отсутствуют	данные отсутствуют
986	742320.08	1303374.87	данные отсутствуют	данные отсутствуют
987	742378.6	1303377.41	данные отсутствуют	данные отсутствуют
988	742429.49	1303359.6	данные отсутствуют	данные отсутствуют
989	742436.54	1303354.18	данные отсутствуют	данные отсутствуют
990	742452.69	1303348.48	данные отсутствуют	данные отсутствуют

Государственный регистратор		ФГИС ЕГРН
полное наименование должности	подпись	инициалы, фамилия

М.П.

Земельный участок			
(вид объекта недвижимости)			
Лист № <u> </u> Раздела <u>3.2</u>	Всего листов раздела <u>3.2</u> : <u> </u>	Всего разделов: <u> </u>	Всего листов выписки: <u> </u>
14.09.2021 № 99/2021/417222439			
Кадастровый номер:		02:22:010201:7	

Сведения о характерных точках границы земельного участка				
Система координат: МСК-02, зона I				
Зона №				
Номер точки	Координаты		Описание закрепления на местности	Средняя квадратическая погрешность определения координат характерных точек границ земельного участка, м
	X	Y		
1	2	3	4	5
991	742463.55	1303343.06	данные отсутствуют	данные отсутствуют
992	742463.58	1303343.02	данные отсутствуют	данные отсутствуют
993	742468.44	1303331.58	данные отсутствуют	данные отсутствуют
994	742468.45	1303331.55	данные отсутствуют	данные отсутствуют
995	742469.31	1303324.69	данные отсутствуют	данные отсутствуют
996	742469.31	1303318.82	данные отсутствуют	данные отсутствуют
997	742485.24	1303282.62	данные отсутствуют	данные отсутствуют
998	742486.43	1303281.04	данные отсутствуют	данные отсутствуют
999	742500.14	1303264.46	данные отсутствуют	данные отсутствуют
1000	742500.15	1303264.44	данные отсутствуют	данные отсутствуют
1001	742505.58	1303253.58	данные отсутствуют	данные отсутствуют
1002	742505.59	1303253.57	данные отсутствуют	данные отсутствуют
1003	742508.44	1303244.73	данные отсутствуют	данные отсутствуют
1004	742525.29	1303222.74	данные отсутствуют	данные отсутствуют
1005	742531.58	1303214.45	данные отсутствуют	данные отсутствуют

Государственный регистратор		ФГИС ЕГРН
полное наименование должности	подпись	инициалы, фамилия

М.П.

Раздел 3.2

Выписка из Единого государственного реестра недвижимости об объекте недвижимости
Описание местоположения земельного участка

Земельный участок			
(вид объекта недвижимости)			
Лист № <u> </u> Раздела <u>3.2</u>	Всего листов раздела <u>3.2</u> : <u> </u>	Всего разделов: <u> </u>	Всего листов выписки: <u> </u>
14.09.2021 № 99/2021/417222439			
Кадастровый номер:		02:22:010201:7	

Сведения о характерных точках границы земельного участка				
Система координат: МСК-02, зона I				
Зона №				
Номер точки	Координаты		Описание закрепления на местности	Средняя квадратическая погрешность определения координат характерных точек границ земельного участка, м
	X	Y		
1	2	3	4	5
1006	742531.99	1303213.82	данные отсутствуют	данные отсутствуют
1007	742541.43	1303206.96	данные отсутствуют	данные отсутствуют
1008	742561.78	1303204.41	данные отсутствуют	данные отсутствуют
1009	742594.85	1303214.59	данные отсутствуют	данные отсутствуют
1010	742645.74	1303260.38	данные отсутствуют	данные отсутствуют
1011	742696.62	1303306.18	данные отсутствуют	данные отсутствуют
1012	742729.7	1303323.98	данные отсутствуют	данные отсутствуют
1013	742790.75	1303326.53	данные отсутствуют	данные отсутствуют
1014	742800.15	1303324.08	данные отсутствуют	данные отсутствуют
1015	742806.06	1303324.49	данные отсутствуют	данные отсутствуют
1016	742806.08	1303324.49	данные отсутствуют	данные отсутствуют
1017	742820.95	1303323.07	данные отсутствуют	данные отсутствуют
1018	742836.66	1303319.63	данные отсутствуют	данные отсутствуют
1019	742836.67	1303319.62	данные отсутствуют	данные отсутствуют
1020	742847.82	1303315.62	данные отсутствуют	данные отсутствуют

Государственный регистратор		ФГИС ЕГРН
полное наименование должности	подпись	инициалы, фамилия

М.П.

Выписка из Единого государственного реестра недвижимости об объекте недвижимости
Описание местоположения земельного участка

Земельный участок			
(вид объекта недвижимости)			
Лист № <u> </u> Раздела <u>3.2</u>	Всего листов раздела <u>3.2</u> : <u> </u>	Всего разделов: <u> </u>	Всего листов выписки: <u> </u>
14.09.2021 № 99/2021/417222439			
Кадастровый номер:		02:22:010201:7	

Сведения о характерных точках границы земельного участка				
Система координат: МСК-02, зона 1				
Зона №				
Номер точки	Координаты		Описание закрепления на местности	Средняя квадратическая погрешность определения координат характерных точек границ земельного участка, м
	X	Y		
1	2	3	4	5
1021	742857.55	1303311.06	данные отсутствуют	данные отсутствуют
1022	742875.55	1303299.62	данные отсутствуют	данные отсутствуют
1023	742875.56	1303299.61	данные отсутствуют	данные отсутствуют
1024	742890.13	1303287.89	данные отсутствуют	данные отсутствуют
1025	742899.56	1303279.33	данные отсутствуют	данные отсутствуют
1026	742899.58	1303279.3	данные отсутствуют	данные отсутствуют
1027	742903.86	1303271.02	данные отсутствуют	данные отсутствуют
1028	742903.87	1303270.99	данные отсутствуют	данные отсутствуют
1029	742905	1303262.53	данные отсутствуют	данные отсутствуют
1030	742933.23	1303229.85	данные отсутствуют	данные отсутствуют
1031	742954.32	1303197.24	данные отсутствуют	данные отсутствуют
1032	742959.52	1303196.2	данные отсутствуют	данные отсутствуют
1033	742959.55	1303196.18	данные отсутствуют	данные отсутствуют
1034	742964.97	1303192.19	данные отсутствуют	данные отсутствуют
1035	742979.82	1303185.34	данные отсутствуют	данные отсутствуют

Государственный регистратор		ФГИС ЕГРН
полное наименование должности	подпись	инициалы, фамилия

М.П.

Раздел 3.2

Выписка из Единого государственного реестра недвижимости об объекте недвижимости
Описание местоположения земельного участка

Земельный участок			
(вид объекта недвижимости)			
Лист № <u> </u> Раздела <u>3.2</u>	Всего листов раздела <u>3.2</u> : <u> </u>	Всего разделов: <u> </u>	Всего листов выписки: <u> </u>
14.09.2021 № 99/2021/417222439			
Кадастровый номер:		02:22:010201:7	

Сведения о характерных точках границы земельного участка				
Система координат: МСК-02, зона 1				
Зона №				
Номер точки	Координаты		Описание закрепления на местности	Средняя квадратическая погрешность определения координат характерных точек границ земельного участка, м
	X	Y		
1	2	3	4	5
1036	742992.1	1303180.48	данные отсутствуют	данные отсутствуют
1037	742992.12	1303180.47	данные отсутствуют	данные отсутствуют
1038	743003.93	1303172.01	данные отсутствуют	данные отсутствуют
1039	743024.82	1303168.79	данные отсутствуют	данные отсутствуют
1040	743057.89	1303173.88	данные отсутствуют	данные отсутствуют
1041	743096.06	1303194.24	данные отсутствуют	данные отсутствуют
1042	743106.58	1303199.19	данные отсутствуют	данные отсутствуют
1043	743107.72	1303200.18	данные отсутствуют	данные отсутствуют
1044	743107.73	1303200.19	данные отсутствуют	данные отсутствуют
1045	743113.16	1303203.63	данные отсутствуют	данные отсутствуют
1046	743113.18	1303203.63	данные отсутствуют	данные отсутствуют
1047	743120.61	1303206.48	данные отсутствуют	данные отсутствуют
1048	743120.62	1303206.49	данные отсутствуют	данные отсутствуют
1049	743123.27	1303207.04	данные отсутствуют	данные отсутствуют
1050	743139.31	1303214.59	данные отсутствуют	данные отсутствуют

Государственный регистратор		ФГИС ЕГРН
полное наименование должности	подпись	инициалы, фамилия

М.П.

Земельный участок			
(вид объекта недвижимости)			
Лист № <u> </u> Раздела <u>3.2</u>	Всего листов раздела <u>3.2</u> : <u> </u>	Всего разделов: <u> </u>	Всего листов выписки: <u> </u>
14.09.2021 № 99/2021/417222439			
Кадастровый номер:		02:22:010201:7	

Сведения о характерных точках границы земельного участка				
Система координат: МСК-02, зона 1				
Зона №				
Номер точки	Координаты		Описание закрепления на местности	Средняя квадратическая погрешность определения координат характерных точек границ земельного участка, м
	X	Y		
1	2	3	4	5
1051	743173.71	1303225.34	данные отсутствуют	данные отсутствуют
1052	743175.72	1303227.04	данные отсутствуют	данные отсутствуют
1053	743183.99	1303236.17	данные отсутствуют	данные отсутствуют
1054	743184.02	1303236.19	данные отсутствуют	данные отсутствуют
1055	743184.05	1303236.2	данные отсутствуют	данные отсутствуют
1056	743192.92	1303236.78	данные отсутствуют	данные отсутствуют
1057	743192.94	1303236.78	данные отсутствуют	данные отсутствуют
1058	743200.93	1303234.78	данные отсутствуют	данные отсутствуют
1059	743211.76	1303235.35	данные отсутствуют	данные отсутствуют
1060	743226.6	1303239.91	данные отсутствуют	данные отсутствуют
1061	743226.63	1303239.91	данные отсутствуют	данные отсутствуют
1062	743226.65	1303239.91	данные отсутствуют	данные отсутствуют
1063	743235.8	1303238.2	данные отсутствуют	данные отсутствуют
1064	743247.22	1303235.91	данные отсутствуют	данные отсутствуют
1065	743265.5	1303235.91	данные отсутствуют	данные отсутствуют

Государственный регистратор		ФГИС ЕГРН
полное наименование должности	подпись	инициалы, фамилия

М.П.

Раздел 3.2

Выписка из Единого государственного реестра недвижимости об объекте недвижимости
Описание местоположения земельного участка

Земельный участок			
(вид объекта недвижимости)			
Лист № <u> </u> Раздела <u>3.2</u>	Всего листов раздела <u>3.2</u> : <u> </u>	Всего разделов: <u> </u>	Всего листов выписки: <u> </u>
14.09.2021 № 99/2021/417222439			
Кадастровый номер:		02:22:010201:7	

Сведения о характерных точках границы земельного участка				
Система координат: МСК-02, зона 1				
Зона №				
Номер точки	Координаты		Описание закрепления на местности	Средняя квадратическая погрешность определения координат характерных точек границ земельного участка, м
	X	Y		
1	2	3	4	5
1066	743278.94	1303234.49	данные отсутствуют	данные отсутствуют
1067	743288.94	1303232.78	данные отсутствуют	данные отсутствуют
1068	743288.95	1303232.77	данные отсутствуют	данные отсутствуют
1069	743300.66	1303228.48	данные отсутствуют	данные отсутствуют
1070	743300.68	1303228.47	данные отсутствуют	данные отсутствуют
1071	743317.84	1303215.33	данные отсутствуют	данные отсутствуют
1072	743332.69	1303203.04	данные отсутствуют	данные отсутствуют
1073	743349.26	1303186.17	данные отсутствуют	данные отсутствуют
1074	743349.27	1303186.16	данные отсутствуют	данные отсутствуют
1075	743361.27	1303168.17	данные отсутствуют	данные отсутствуют
1076	743367.84	1303160.75	данные отсутствуют	данные отсутствуют
1077	743374.97	1303154.48	данные отсутствуют	данные отсутствуют
1078	743383.52	1303150.77	данные отсутствуют	данные отсутствуют
1079	743396.64	1303147.07	данные отсутствуют	данные отсутствуют
1080	743407.76	1303148.49	данные отсутствуют	данные отсутствуют

Государственный регистратор		ФГИС ЕГРН
полное наименование должности	подпись	инициалы, фамилия

М.П.

Земельный участок			
(вид объекта недвижимости)			
Лист № <u> </u> Раздела 3.2	Всего листов раздела 3.2 : <u> </u>	Всего разделов: <u> </u>	Всего листов выписки: <u> </u>
14.09.2021 № 99/2021/417222439			
Кадастровый номер:		02:22:010201:7	

Сведения о характерных точках границы земельного участка				
Система координат: МСК-02, зона 1				
Зона №				
Номер точки	Координаты		Описание закрепления на местности	Средняя квадратическая погрешность определения координат характерных точек границ земельного участка, м
	X	Y		
1	2	3	4	5
1081	743425.45	1303151.03	данные отсутствуют	данные отсутствуют
1082	743443.74	1303156.49	данные отсутствуют	данные отсутствуют
1083	743457.1	1303161.03	данные отсутствуют	данные отсутствуют
1084	743457.12	1303161.03	данные отсутствуют	данные отсутствуют
1085	743471.16	1303162.94	данные отсутствуют	данные отсутствуют
1086	743476.04	1303164.59	данные отсутствуют	данные отсутствуют
1087	743498.03	1303181.51	данные отсутствуют	данные отсутствуют
1088	743546.37	1303227.31	данные отсутствуют	данные отсутствуют
1089	743567.24	1303239.83	данные отсутствуют	данные отсутствуют
1090	743567.7	1303240.45	данные отсутствуют	данные отсутствуют
1091	743567.71	1303240.47	данные отсутствуют	данные отсутствуют
1092	743576	1303247.05	данные отсутствуют	данные отсутствуют
1093	743576.01	1303247.06	данные отсутствуют	данные отсутствуют
1094	743600.87	1303263.06	данные отсутствуют	данные отсутствуют
1095	743613.73	1303270.48	данные отсутствуют	данные отсутствуют

Государственный регистратор		ФГИС ЕГРН
полное наименование должности	подпись	инициалы, фамилия

М.П.

Земельный участок			
(вид объекта недвижимости)			
Лист № <u> </u> Раздела 3.2	Всего листов раздела 3.2 : <u> </u>	Всего разделов: <u> </u>	Всего листов выписки: <u> </u>
14.09.2021 № 99/2021/417222439			
Кадастровый номер:		02:22:010201:7	

Сведения о характерных точках границы земельного участка				
Система координат: МСК-02, зона 1				
Зона №				
Номер точки	Координаты		Описание закрепления на местности	Средняя квадратическая погрешность определения координат характерных точек границ земельного участка, м
	X	Y		
1	2	3	4	5
1096	743622.3	1303274.48	данные отсутствуют	данные отсутствуют
1097	743622.34	1303274.49	данные отсутствуют	данные отсутствуют
1098	743629.49	1303274.2	данные отсутствуют	данные отсутствуют
1099	743629.53	1303274.19	данные отсутствуют	данные отсутствуют
1100	743635.81	1303271.06	данные отсутствуют	данные отсутствуют
1101	743635.82	1303271.05	данные отсутствуют	данные отсутствуют
1102	743644.67	1303265.06	данные отсутствуют	данные отсутствуют
1103	743656.36	1303260.78	данные отсутствуют	данные отсутствуют
1104	743661.48	1303260.2	данные отсутствуют	данные отсутствуют
1105	743669.2	1303260.49	данные отсутствуют	данные отсутствуют
1106	743676.05	1303260.78	данные отсутствуют	данные отсутствуют
1107	743679.77	1303261.07	данные отсутствуют	данные отсутствуют
1108	743679.8	1303261.06	данные отсутствуют	данные отсутствуют
1109	743690.46	1303257.2	данные отсутствуют	данные отсутствуют
1110	743690.48	1303257.2	данные отсутствуют	данные отсутствуют

Государственный регистратор		ФГИС ЕГРН
полное наименование должности	подпись	инициалы, фамилия

М.П.

Земельный участок			
(вид объекта недвижимости)			
Лист № <u> </u> Раздела <u>3.2</u>	Всего листов раздела <u>3.2</u> : <u> </u>	Всего разделов: <u> </u>	Всего листов выписки: <u> </u>
14.09.2021 № 99/2021/417222439			
Кадастровый номер:		02:22:010201:7	

Сведения о характерных точках границы земельного участка				
Система координат: МСК-02, зона I				
Зона №				
Номер точки	Координаты		Описание закрепления на местности	Средняя квадратическая погрешность определения координат характерных точек границ земельного участка, м
	X	Y		
1	2	3	4	5
1111	743690.49	1303257.19	данные отсутствуют	данные отсутствуют
1112	743699.26	1303249.89	данные отсутствуют	данные отсутствуют
1113	743708.35	1303242.65	данные отсутствуют	данные отсутствуют
1114	743717.38	1303233.93	данные отсутствуют	данные отсутствуют
1115	743727	1303229.85	данные отсутствуют	данные отсутствуют
1116	743742.63	1303218.98	данные отсутствуют	данные отсутствуют
1117	743743.23	1303218.77	данные отсутствуют	данные отсутствуют
1118	743743.25	1303218.77	данные отсутствуют	данные отсутствуют
1119	743743.26	1303218.76	данные отсутствуют	данные отсутствуют
1120	743745.19	1303217.2	данные отсутствуют	данные отсутствуют
1121	743764.62	1303203.69	данные отсутствуют	данные отсутствуют
1122	743775.23	1303196.97	данные отсутствуют	данные отсутствуют
1123	743795.7	1303186.02	данные отсутствуют	данные отсутствуют
1124	743807.25	1303179.34	данные отсутствуют	данные отсутствуют
1125	743807.26	1303179.33	данные отсутствуют	данные отсутствуют

Государственный регистратор		ФГИС ЕГРН
полное наименование должности	подпись	инициалы, фамилия

М.П.

Раздел 3.2

Выписка из Единого государственного реестра недвижимости об объекте недвижимости
Описание местоположения земельного участка

Земельный участок			
(вид объекта недвижимости)			
Лист № <u> </u> Раздела <u>3.2</u>	Всего листов раздела <u>3.2</u> : <u> </u>	Всего разделов: <u> </u>	Всего листов выписки: <u> </u>
14.09.2021 № 99/2021/417222439			
Кадастровый номер:		02:22:010201:7	

Сведения о характерных точках границы земельного участка				
Система координат: МСК-02, зона I				
Зона №				
Номер точки	Координаты		Описание закрепления на местности	Средняя квадратическая погрешность определения координат характерных точек границ земельного участка, м
	X	Y		
1	2	3	4	5
1126	743822.68	1303165.89	данные отсутствуют	данные отсутствуют
1127	743835.26	1303155.33	данные отсутствуют	данные отсутствуют
1128	743835.27	1303155.32	данные отсутствуют	данные отсутствуют
1129	743842.41	1303147.32	данные отсутствуют	данные отсутствуют
1130	743842.42	1303147.3	данные отсутствуют	данные отсутствуют
1131	743848.42	1303136.73	данные отсутствуют	данные отсутствуют
1132	743859.85	1303114.73	данные отсутствуют	данные отсутствуют
1133	743868.42	1303094.73	данные отсутствуют	данные отсутствуют
1134	743884.7	1303071.6	данные отсутствуют	данные отсутствуют
1135	743907.56	1303036.16	данные отсутствуют	данные отсутствуют
1136	743915.38	1303023.93	данные отсутствуют	данные отсутствуют
1137	743930.54	1303003.42	данные отсутствуют	данные отсутствуют
1138	743955.98	1302983.06	данные отсутствуют	данные отсутствуют
1139	743983.97	1302970.34	данные отсутствуют	данные отсутствуют
1140	744029.09	1302953.54	данные отсутствуют	данные отсутствуют

Государственный регистратор		ФГИС ЕГРН
полное наименование должности	подпись	инициалы, фамилия

М.П.

Выписка из Единого государственного реестра недвижимости об объекте недвижимости
Описание местоположения земельного участка

Земельный участок			
<small>(вид объекта недвижимости)</small>			
Лист № <u> </u> Раздела <u>3.2</u>	Всего листов раздела <u>3.2</u> : <u> </u>	Всего разделов: <u> </u>	Всего листов выписки: <u> </u>
14.09.2021 № 99/2021/417222439			
Кадастровый номер:		02:22:010201:7	

Сведения о характерных точках границы земельного участка				
Система координат: МСК-02, зона 1				
Зона №				
Номер точки	Координаты		Описание закрепления на местности	Средняя квадратическая погрешность определения координат характерных точек границ земельного участка, м
	X	Y		
1	2	3	4	5
1141	744030.63	1302953.35	данные отсутствуют	данные отсутствуют
1142	744030.65	1302953.35	данные отсутствуют	данные отсутствуют
1143	744046.08	1302948.2	данные отсутствуют	данные отсутствуют
1144	744046.09	1302948.19	данные отсутствуют	данные отсутствуют
1145	744059.37	1302942.26	данные отсутствуют	данные отсутствуют
1146	744113.73	1302922.01	данные отсутствуют	данные отсутствуют
1147	744256.2	1302871.12	данные отсутствуют	данные отсутствуют
1148	744293.49	1302864.07	данные отсутствуют	данные отсутствуют
1149	744303.2	1302863.7	данные отсутствуют	данные отсутствуют
1150	744319.15	1302862.74	данные отсутствуют	данные отсутствуют
1151	744337.01	1302860.36	данные отсутствуют	данные отсутствуют
1152	744349.39	1302859.41	данные отсутствуют	данные отсутствуют
1153	744357.95	1302858.7	данные отсутствуют	данные отсутствуют
1154	744364.85	1302858.7	данные отсутствуют	данные отсутствуют
1155	744374.14	1302859.41	данные отсутствуют	данные отсутствуют

Государственный регистратор		ФГИС ЕГРН
полное наименование должности	подпись	инициалы, фамилия

М.П.

Раздел 3.2

Выписка из Единого государственного реестра недвижимости об объекте недвижимости
Описание местоположения земельного участка

Земельный участок			
<small>(вид объекта недвижимости)</small>			
Лист № <u> </u> Раздела <u>3.2</u>	Всего листов раздела <u>3.2</u> : <u> </u>	Всего разделов: <u> </u>	Всего листов выписки: <u> </u>
14.09.2021 № 99/2021/417222439			
Кадастровый номер:		02:22:010201:7	

Сведения о характерных точках границы земельного участка				
Система координат: МСК-02, зона 1				
Зона №				
Номер точки	Координаты		Описание закрепления на местности	Средняя квадратическая погрешность определения координат характерных точек границ земельного участка, м
	X	Y		
1	2	3	4	5
1156	744383.66	1302859.17	данные отсутствуют	данные отсутствуют
1157	744383.68	1302859.17	данные отсутствуют	данные отсутствуют
1158	744393.69	1302856.79	данные отсутствуют	данные отсутствуют
1159	744410.07	1302851.35	данные отсутствуют	данные отсутствуют
1160	744420.93	1302847.64	данные отсутствуют	данные отсутствуют
1161	744420.94	1302847.63	данные отсутствуют	данные отсутствуют
1162	744429.8	1302843.34	данные отсутствуют	данные отсутствуют
1163	744437.8	1302839.06	данные отсутствуют	данные отсутствуют
1164	744437.81	1302839.05	данные отсутствуют	данные отсутствуют
1165	744445.53	1302833.33	данные отсутствуют	данные отсутствуют
1166	744451.78	1302827.48	данные отсутствуют	данные отсутствуют
1167	744480.08	1302810.07	данные отсутствуют	данные отсутствуют
1168	744482.82	1302801.84	данные отсутствуют	данные отсутствуют
1169	744483.26	1302801.31	данные отсутствуют	данные отсутствуют
1170	744488.11	1302794.45	данные отсутствуют	данные отсутствуют

Государственный регистратор		ФГИС ЕГРН
полное наименование должности	подпись	инициалы, фамилия

М.П.

Земельный участок			
(вид объекта недвижимости)			
Лист № <u> </u> Раздела 3.2	Всего листов раздела 3.2 : <u> </u>	Всего разделов: <u> </u>	Всего листов выписки: <u> </u>
14.09.2021 № 99/2021/417222439			
Кадастровый номер:		02:22:010201:7	

Сведения о характерных точках границы земельного участка				
Система координат: МСК-02, зона 1				
Зона №				
Номер точки	Координаты		Описание закрепления на местности	Средняя квадратическая погрешность определения координат характерных точек границ земельного участка, м
	X	Y		
1	2	3	4	5
1171	744488.12	1302794.44	данные отсутствуют	данные отсутствуют
1172	744492.77	1302786.27	данные отсутствуют	данные отсутствуют
1173	744498.24	1302772.46	данные отсутствуют	данные отсутствуют
1174	744498.25	1302772.45	данные отсутствуют	данные отсутствуют
1175	744500.99	1302760.7	данные отсутствуют	данные отсутствуют
1176	744502.23	1302753.04	данные отсутствуют	данные отсутствуют
1177	744512.98	1302731.55	данные отсутствуют	данные отсутствуют
1178	744521.26	1302719.31	данные отсутствуют	данные отсутствуют
1179	744521.27	1302719.3	данные отсутствуют	данные отсутствуют
1180	744528.12	1302705.6	данные отсутствуют	данные отсутствуют
1181	744533.72	1302697.49	данные отсутствуют	данные отсутствуют
1182	744534.26	1302696.64	данные отсутствуют	данные отсутствуют
1183	744565.08	1302663.14	данные отсутствуют	данные отсутствуют
1184	744567.25	1302661.56	данные отсутствуют	данные отсутствуют
1185	744580.34	1302652.99	данные отсутствуют	данные отсутствуют

Государственный регистратор		ФГИС ЕГРН
полное наименование должности	подпись	инициалы, фамилия

М.П.

Раздел 3.2

Выписка из Единого государственного реестра недвижимости об объекте недвижимости
Описание местоположения земельного участка

Земельный участок			
(вид объекта недвижимости)			
Лист № <u> </u> Раздела 3.2	Всего листов раздела 3.2 : <u> </u>	Всего разделов: <u> </u>	Всего листов выписки: <u> </u>
14.09.2021 № 99/2021/417222439			
Кадастровый номер:		02:22:010201:7	

Сведения о характерных точках границы земельного участка				
Система координат: МСК-02, зона 1				
Зона №				
Номер точки	Координаты		Описание закрепления на местности	Средняя квадратическая погрешность определения координат характерных точек границ земельного участка, м
	X	Y		
1	2	3	4	5
1186	744590.33	1302645.39	данные отсутствуют	данные отсутствуют
1187	744602.94	1302640.62	данные отсутствуют	данные отсутствуют
1188	744602.96	1302640.62	данные отсутствуют	данные отсутствуют
1189	744613.2	1302634.19	данные отсутствуют	данные отсутствуют
1190	744628.91	1302623.25	данные отсутствуют	данные отсутствуют
1191	744643.43	1302614.44	данные отсутствуют	данные отсутствуют
1192	744660.33	1302604.19	данные отсутствуют	данные отсутствуют
1193	745467.08	1303536.54	данные отсутствуют	данные отсутствуют
1194	745469.27	1303536.99	данные отсутствуют	данные отсутствуют
1195	745468.82	1303539.18	данные отсутствуют	данные отсутствуют
1196	745466.63	1303538.73	данные отсутствуют	данные отсутствуют
1197	744846.35	1302762.27	данные отсутствуют	данные отсутствуют
1198	744847.15	1302764.37	данные отсутствуют	данные отсутствуют
1199	744845.05	1302765.16	данные отсутствуют	данные отсутствуют
1200	744844.26	1302763.07	данные отсутствуют	данные отсутствуют

Государственный регистратор		ФГИС ЕГРН
полное наименование должности	подпись	инициалы, фамилия

М.П.

Выписка из Единого государственного реестра недвижимости об объекте недвижимости
Описание местоположения земельного участка

Земельный участок			
<small>(вид объекта недвижимости)</small>			
Лист № <u> </u> Раздела <u>3.2</u>	Всего листов раздела <u>3.2</u> : <u> </u>	Всего разделов: <u> </u>	Всего листов выписки: <u> </u>
14.09.2021 № 99/2021/417222439			
Кадастровый номер:		02:22:010201:7	

Сведения о характерных точках границы земельного участка				
Система координат: МСК-02, зона 1				
Зона №				
Номер точки	Координаты		Описание закрепления на местности	Средняя квадратическая погрешность определения координат характерных точек границ земельного участка, м
	X	Y		
1	2	3	4	5
1201	745182.69	1303477.08	данные отсутствуют	данные отсутствуют
1202	745184.88	1303477.54	данные отсутствуют	данные отсутствуют
1203	745184.42	1303479.73	данные отсутствуют	данные отсутствуют
1204	745182.23	1303479.27	данные отсутствуют	данные отсутствуют
1205	744903.26	1302912.49	данные отсутствуют	данные отсутствуют
1206	744904.06	1302914.58	данные отсутствуют	данные отсутствуют
1207	744901.97	1302915.37	данные отсутствуют	данные отсутствуют
1208	744901.17	1302913.28	данные отсутствуют	данные отсутствуют
1209	744999.83	1303164.47	данные отсутствуют	данные отсутствуют
1210	745000.63	1303166.55	данные отсутствуют	данные отсутствуют
1211	744998.55	1303167.36	данные отсутствуют	данные отсутствуют
1212	744997.74	1303165.27	данные отсутствуют	данные отсутствуют
1213	744943.52	1303018.21	данные отсутствуют	данные отсутствуют
1214	744944.33	1303020.29	данные отсутствуют	данные отсутствуют
1215	744942.24	1303021.1	данные отсутствуют	данные отсутствуют

Государственный регистратор		ФГИС ЕГРН
полное наименование должности	подпись	инициалы, фамилия

М.П.

Раздел 3.2

Выписка из Единого государственного реестра недвижимости об объекте недвижимости
Описание местоположения земельного участка

Земельный участок			
<small>(вид объекта недвижимости)</small>			
Лист № <u> </u> Раздела <u>3.2</u>	Всего листов раздела <u>3.2</u> : <u> </u>	Всего разделов: <u> </u>	Всего листов выписки: <u> </u>
14.09.2021 № 99/2021/417222439			
Кадастровый номер:		02:22:010201:7	

Сведения о характерных точках границы земельного участка				
Система координат: МСК-02, зона 1				
Зона №				
Номер точки	Координаты		Описание закрепления на местности	Средняя квадратическая погрешность определения координат характерных точек границ земельного участка, м
	X	Y		
1	2	3	4	5
1216	744941.44	1303019.01	данные отсутствуют	данные отсутствуют

Государственный регистратор		ФГИС ЕГРН
полное наименование должности	подпись	инициалы, фамилия

М.П.

Выписка из Единого государственного реестра недвижимости об объекте недвижимости

Сведения о характеристиках объекта недвижимости

На основании запроса от 14.09.2021 г., поступившего на рассмотрение 14.09.2021 г., сообщаем, что согласно записям Единого государственного реестра недвижимости:

Земельный участок			
(вид объекта недвижимости)			
Лист № ____ Раздела <u>1</u>	Всего листов раздела <u>1</u> : ____	Всего разделов: ____	Всего листов выписки: ____
14.09.2021 № 99/2021/417230203			
Кадастровый номер:		02:22:010201:22	

Номер кадастрового квартала:	02:22:010201
Дата присвоения кадастрового номера:	21.11.2007
Ранее присвоенный государственный учетный номер:	данные отсутствуют
Адрес:	установлено относительно ориентира, расположенного в границах участка. Почтовый адрес ориентира: Башкортостан респ, р-н Дюртюлинский, с/с Староянтузовский
Площадь:	1122224 кв. м
Кадастровая стоимость, руб.:	5622342.24
Кадастровые номера расположенных в пределах земельного участка объектов недвижимости:	данные отсутствуют
Кадастровые номера объектов недвижимости, из которых образован объект недвижимости:	02:22:010201:1
Кадастровые номера образованных объектов недвижимости:	данные отсутствуют
Сведения о включении объекта недвижимости в состав предприятия как имущественного комплекса:	

Государственный регистратор		ФГИС ЕГРН
полное наименование должности	подпись	инициалы, фамилия

М.П.

Раздел 1

Выписка из Единого государственного реестра недвижимости об объекте недвижимости

Сведения о характеристиках объекта недвижимости

Земельный участок			
(вид объекта недвижимости)			
Лист № ____ Раздела <u>1</u>	Всего листов раздела <u>1</u> : ____	Всего разделов: ____	Всего листов выписки: ____
14.09.2021 № 99/2021/417230203			
Кадастровый номер:		02:22:010201:22	

Категория земель:	Земли сельскохозяйственного назначения
Виды разрешенного использования:	Для сельскохозяйственного производства
Сведения о кадастровом инженере:	данные отсутствуют
Сведения о лесах, водных объектах и об иных природных объектах, расположенных в пределах земельного участка:	данные отсутствуют
Сведения о том, что земельный участок полностью или частично расположен в границах зоны с особыми условиями использования территории или территории объекта культурного наследия	данные отсутствуют
Сведения о том, что земельный участок расположен в границах особой экономической зоны, территории опережающего социально-экономического развития, зоны территориального развития в Российской Федерации, игровой зоны:	данные отсутствуют
Сведения о том, что земельный участок расположен в границах особо охраняемой природной территории, охотничьих угодий, лесничеств, лесопарков:	данные отсутствуют
Сведения о результатах проведения государственного земельного надзора:	данные отсутствуют
Сведения о расположении земельного участка в границах территории, в отношении которой утвержден проект межевания территории:	данные отсутствуют

Государственный регистратор		ФГИС ЕГРН
полное наименование должности	подпись	инициалы, фамилия

М.П.

Выписка из Единого государственного реестра недвижимости об объекте недвижимости
Сведения о характеристиках объекта недвижимости

Земельный участок			
<small>(вид объекта недвижимости)</small>			
Лист № <u> </u> Раздела <u>1</u>	Всего листов раздела <u>1</u> : <u> </u>	Всего разделов: <u> </u>	Всего листов выписки: <u> </u>
14.09.2021 № 99/2021/417230203			
Кадастровый номер:		02:22:010201:22	
Условный номер земельного участка:	данные отсутствуют		
Сведения о принятии акта и (или) заключении договора, предусматривающих предоставление в соответствии с земельным законодательством исполнительным органом государственной власти или органом местного самоуправления находящегося в государственной или муниципальной собственности земельного участка для строительства наемного дома социального использования или наемного дома коммерческого использования:	данные отсутствуют		
Сведения о том, что земельный участок или земельные участки образованы на основании решения об изъятии земельного участка и (или) расположенного на нем объекта недвижимости для государственных или муниципальных нужд:	данные отсутствуют		
Сведения о том, что земельный участок образован из земель или земельного участка, государственная собственность на которые не разграничена:	данные отсутствуют		
Сведения о наличии земельного спора о местоположении границ земельных участков:	данные отсутствуют		
Статус записи об объекте недвижимости:	Сведения об объекте недвижимости имеют статус "актуальные, ранее учтенные"		
Особые отметки:	Граница земельного участка не установлена в соответствии с требованиями земельного законодательства. Сведения необходимые для заполнения раздела 2 отсутствуют. Сведения необходимые для заполнения раздела 3.1 отсутствуют. Сведения необходимые для заполнения раздела 4 отсутствуют. Сведения необходимые для заполнения раздела 4.1 отсутствуют. Сведения необходимые для заполнения раздела 4.2 отсутствуют.		
Получатель выписки:	Рачкова Елена Сергеевна		

Государственный регистратор		ФГИС ЕГРН
полное наименование должности	подпись	инициалы, фамилия

М.П.

Выписка из Единого государственного реестра недвижимости об объекте недвижимости
Описание местоположения земельного участка

Земельный участок			
<small>(вид объекта недвижимости)</small>			
Лист № <u> </u> Раздела <u>3</u>	Всего листов раздела <u>3</u> : <u> </u>	Всего разделов: <u> </u>	Всего листов выписки: <u> </u>
14.09.2021 № 99/2021/417230203			
Кадастровый номер:		02:22:010201:22	

План (чертеж, схема) земельного участка			
			
Масштаб 1: данные отсутствуют	Условные обозначения:		

Государственный регистратор		ФГИС ЕГРН
полное наименование должности	подпись	инициалы, фамилия

М.П.

Земельный участок			
(вид объекта недвижимости)			
Лист № __ Раздела 3.2	Всего листов раздела 3.2 : __	Всего разделов: __	Всего листов выписки: __
14.09.2021 № 99/2021/417230203			
Кадастровый номер:		02:22:010201:22	

Сведения о характерных точках границы земельного участка				
Система координат: МСК-02, зона 1				
Зона №				
Номер точки	Координаты		Описание закрепления на местности	Средняя квадратическая погрешность определения координат характерных точек границ земельного участка, м
	X	Y		
1	2	3	4	5
1	747163.98	1306220.85	данные отсутствуют	данные отсутствуют
2	747097.84	1306241.45	данные отсутствуют	данные отсутствуют
3	747055.16	1306311.95	данные отсутствуют	данные отсутствуют
4	747045.18	1306349.35	данные отсутствуют	данные отсутствуют
5	747047.68	1306364.32	данные отсутствуют	данные отсутствуют
6	747050.17	1306389.25	данные отсутствуют	данные отсутствуют
7	747042.69	1306404.22	данные отсутствуют	данные отсутствуют
8	747055.16	1306426.66	данные отсутствуют	данные отсутствуют
9	747055.16	1306439.13	данные отсутствуют	данные отсутствуют
10	746977.85	1306526.41	данные отсутствуют	данные отсутствуют
11	746898.05	1306578.78	данные отсутствуют	данные отсутствуют
12	746823.23	1306528.91	данные отсутствуют	данные отсутствуют
13	746768.37	1306533.89	данные отсутствуют	данные отсутствуют
14	746711.01	1306528.91	данные отсутствуют	данные отсутствуют
15	746583.83	1306466.56	данные отсутствуют	данные отсутствуют

Государственный регистратор		ФГИС ЕГРН
полное наименование должности	подпись	инициалы, фамилия

М.П.

Раздел 3.2

Выписка из Единого государственного реестра недвижимости об объекте недвижимости
Описание местоположения земельного участка

Земельный участок			
(вид объекта недвижимости)			
Лист № __ Раздела 3.2	Всего листов раздела 3.2 : __	Всего разделов: __	Всего листов выписки: __
14.09.2021 № 99/2021/417230203			
Кадастровый номер:		02:22:010201:22	

Сведения о характерных точках границы земельного участка				
Система координат: МСК-02, зона 1				
Зона №				
Номер точки	Координаты		Описание закрепления на местности	Средняя квадратическая погрешность определения координат характерных точек границ земельного участка, м
	X	Y		
1	2	3	4	5
16	746511.51	1306454.09	данные отсутствуют	данные отсутствуют
17	746491.56	1306459.08	данные отсутствуют	данные отсутствуют
18	746481.59	1306496.49	данные отсутствуют	данные отсутствуют
19	746486.57	1306513.94	данные отсутствуют	данные отсутствуют
20	746521.49	1306553.85	данные отсутствуют	данные отсутствуют
21	746516.5	1306588.76	данные отсутствуют	данные отсутствуют
22	746504.15	1306612.23	данные отсутствуют	данные отсутствуют
23	746467.91	1306625.18	данные отсутствуют	данные отсутствуют
24	746436.85	1306643.3	данные отсутствуют	данные отсутствуют
25	746423.9	1306669.18	данные отсутствуют	данные отсутствуют
26	746424.23	1306708.46	данные отсутствуют	данные отсутствуют
27	746462.73	1306726.13	данные отсутствуют	данные отсутствуют
28	746476.75	1306754.21	данные отсутствуют	данные отсутствуют
29	746406.84	1307455.42	данные отсутствуют	данные отсутствуют
30	746329.58	1307423.13	данные отсутствуют	данные отсутствуют

Государственный регистратор		ФГИС ЕГРН
полное наименование должности	подпись	инициалы, фамилия

М.П.

Выписка из Единого государственного реестра недвижимости об объекте недвижимости
Описание местоположения земельного участка

Земельный участок			
(вид объекта недвижимости)			
Лист № <u> </u> Раздела 3.2	Всего листов раздела 3.2 : <u> </u>	Всего разделов: <u> </u>	Всего листов выписки: <u> </u>
14.09.2021 № 99/2021/417230203			
Кадастровый номер:		02:22:010201:22	

Сведения о характерных точках границы земельного участка				
Система координат: МСК-02, зона 1				
Зона №				
Номер точки	Координаты		Описание закрепления на местности	Средняя квадратическая погрешность определения координат характерных точек границ земельного участка, м
	X	Y		
1	2	3	4	5
31	746326.12	1307314.73	данные отсутствуют	данные отсутствуют
32	746222.33	1307318.19	данные отсутствуют	данные отсутствуют
33	746207.34	1307293.97	данные отсутствуют	данные отсутствуют
34	746231.74	1307229.69	данные отсутствуют	данные отсутствуют
35	746254.62	1307192.49	данные отсутствуют	данные отсутствуют
36	746249.92	1307116.24	данные отсутствуют	данные отсутствуют
37	746202.26	1307067.99	данные отсутствуют	данные отсутствуют
38	746157.7	1307053.24	данные отсутствуют	данные отсутствуют
39	746154.03	1307052.16	данные отсутствуют	данные отсутствуют
40	746097.78	1307035.65	данные отсутствуют	данные отсутствуют
41	746109.39	1307010.64	данные отсутствуют	данные отсутствуют
42	746136.23	1306944.52	данные отсутствуют	данные отсутствуют
43	746154.32	1306897.45	данные отсутствуют	данные отсутствуют
44	746156.96	1306854.98	данные отсутствуют	данные отсутствуют
45	746120.85	1306826.92	данные отсутствуют	данные отсутствуют

Государственный регистратор		ФГИС ЕГРН
полное наименование должности	подпись	инициалы, фамилия

М.П.

Раздел 3.2

Выписка из Единого государственного реестра недвижимости об объекте недвижимости
Описание местоположения земельного участка

Земельный участок			
(вид объекта недвижимости)			
Лист № <u> </u> Раздела 3.2	Всего листов раздела 3.2 : <u> </u>	Всего разделов: <u> </u>	Всего листов выписки: <u> </u>
14.09.2021 № 99/2021/417230203			
Кадастровый номер:		02:22:010201:22	

Сведения о характерных точках границы земельного участка				
Система координат: МСК-02, зона 1				
Зона №				
Номер точки	Координаты		Описание закрепления на местности	Средняя квадратическая погрешность определения координат характерных точек границ земельного участка, м
	X	Y		
1	2	3	4	5
46	746096.63	1306798.09	данные отсутствуют	данные отсутствуют
47	746094.32	1306765.8	данные отсутствуют	данные отсутствуют
48	746073.56	1306738.12	данные отсутствуют	данные отсутствуют
49	746107.01	1306719.67	данные отсутствуют	данные отсутствуют
50	746173.24	1306753.42	данные отсутствуют	данные отсутствуют
51	746213.58	1306729.36	данные отсутствуют	данные отсутствуют
52	746216.41	1306664.25	данные отсутствуют	данные отсутствуют
53	746256.04	1306605.87	данные отсутствуют	данные отсутствуют
54	746243.09	1306576.67	данные отсутствуют	данные отсутствуют
55	746195.8	1306532.85	данные отсутствуют	данные отсутствуют
56	746197.65	1306471.76	данные отсутствуют	данные отсутствуют
57	746245.39	1306528.23	данные отсутствуют	данные отсутствуют
58	746286.12	1306493.34	данные отсутствуют	данные отсутствуют
59	746265	1306427.9	данные отсутствуют	данные отсутствуют
60	746262.84	1306396.43	данные отсутствуют	данные отсутствуют

Государственный регистратор		ФГИС ЕГРН
полное наименование должности	подпись	инициалы, фамилия

М.П.

Земельный участок			
(вид объекта недвижимости)			
Лист № <u> </u> Раздела <u>3.2</u>	Всего листов раздела <u>3.2</u> : <u> </u>	Всего разделов: <u> </u>	Всего листов выписки: <u> </u>
14.09.2021 № 99/2021/417230203			
Кадастровый номер:		02:22:010201:22	

Сведения о характерных точках границы земельного участка				
Система координат: МСК-02, зона 1				
Зона №				
Номер точки	Координаты		Описание закрепления на местности	Средняя квадратическая погрешность определения координат характерных точек границ земельного участка, м
	X	Y		
1	2	3	4	5
61	746259.12	1306342.31	данные отсутствуют	данные отсутствуют
62	746247.19	1306319.95	данные отсутствуют	данные отсутствуют
63	746202.61	1306320.66	данные отсутствуют	данные отсутствуют
64	746196.24	1306370.55	данные отсутствуют	данные отсутствуют
65	746171.12	1306386.48	данные отсутствуют	данные отсутствуют
66	746095.39	1306264.75	данные отсутствуют	данные отсутствуют
67	746012.44	1306155.74	данные отсутствуют	данные отсутствуют
68	745988.22	1306085.4	данные отсутствуют	данные отсутствуют
69	746009.5	1306033.24	данные отсутствуют	данные отсутствуют
70	746052.8	1306032.35	данные отсутствуют	данные отсутствуют
71	746071.26	1306062.33	данные отсутствуют	данные отсутствуют
72	746117.39	1306042.73	данные отсутствуют	данные отсутствуют
73	746115.56	1305991.23	данные отсутствуют	данные отсутствуют
74	746090.86	1305877.82	данные отсутствуют	данные отсутствуют
75	746030.89	1305804.01	данные отсутствуют	данные отсутствуют

Государственный регистратор		ФГИС ЕГРН
полное наименование должности	подпись	инициалы, фамилия

М.П.

Раздел 3.2

Выписка из Единого государственного реестра недвижимости об объекте недвижимости
Описание местоположения земельного участка

Земельный участок			
(вид объекта недвижимости)			
Лист № <u> </u> Раздела <u>3.2</u>	Всего листов раздела <u>3.2</u> : <u> </u>	Всего разделов: <u> </u>	Всего листов выписки: <u> </u>
14.09.2021 № 99/2021/417230203			
Кадастровый номер:		02:22:010201:22	

Сведения о характерных точках границы земельного участка				
Система координат: МСК-02, зона 1				
Зона №				
Номер точки	Координаты		Описание закрепления на местности	Средняя квадратическая погрешность определения координат характерных точек границ земельного участка, м
	X	Y		
1	2	3	4	5
76	745902.9	1305656.15	данные отсутствуют	данные отсутствуют
77	745872.91	1305558.38	данные отсутствуют	данные отсутствуют
78	745883.08	1305531.39	данные отсутствуют	данные отсутствуют
79	745900.53	1305513.93	данные отсутствуют	данные отсутствуют
80	745985.32	1305528.9	данные отсутствуют	данные отсутствуют
81	746067.62	1305491.49	данные отсутствуют	данные отсутствуют
82	746124.97	1305424.16	данные отсутствуют	данные отсутствуют
83	746154.9	1305381.76	данные отсутствуют	данные отсутствуют
84	746175.98	1305356.36	данные отсутствуют	данные отсутствуют
85	746188.65	1305348.76	данные отсутствуют	данные отсутствуют
86	746221.6	1305343.69	данные отсутствуют	данные отсутствуют
87	746246.95	1305336.09	данные отсутствуют	данные отсутствуют
88	746148.1	1305267.65	данные отсутствуют	данные отсутствуют
89	746028.98	1305163.74	данные отсутствуют	данные отсутствуют
90	745755.25	1304892.54	данные отсутствуют	данные отсутствуют

Государственный регистратор		ФГИС ЕГРН
полное наименование должности	подпись	инициалы, фамилия

М.П.

Выписка из Единого государственного реестра недвижимости об объекте недвижимости
Описание местоположения земельного участка

Земельный участок			
(вид объекта недвижимости)			
Лист №	Раздела 3.2	Всего листов раздела 3.2 : ____	Всего разделов: ____
Всего листов выписки: ____			
14.09.2021 № 99/2021/417230203			
Кадастровый номер:		02:22:010201:22	

Сведения о характерных точках границы земельного участка				
Система координат: МСК-02, зона 1				
Зона №				
Номер точки	Координаты		Описание закрепления на местности	Средняя квадратическая погрешность определения координат характерных точек границ земельного участка, м
	X	Y		
1	2	3	4	5
91	745615.85	1304778.49	данные отсутствуют	данные отсутствуют
92	745336.49	1304860.61	данные отсутствуют	данные отсутствуют
93	745336.06	1304851.57	данные отсутствуют	данные отсутствуют
94	745631.9	1304756.32	данные отсутствуют	данные отсутствуют
95	745650.84	1304789.47	данные отсутствуют	данные отсутствуют
96	746190.72	1305277.25	данные отсутствуют	данные отсутствуют
97	746302.21	1305358.89	данные отсутствуют	данные отсутствуют
98	746454.17	1305460.84	данные отсутствуют	данные отсутствуют
99	746696.54	1305597.41	данные отсутствуют	данные отсутствуют
100	746935.06	1305768.61	данные отсутствуют	данные отсутствуют
101	746987.15	1305845.81	данные отсутствуют	данные отсутствуют
102	747027.54	1305899.09	данные отсутствуют	данные отсутствуют
103	747050.74	1305928.31	данные отсутствуют	данные отсутствуют
104	747048.16	1305954.09	данные отсутствуют	данные отсутствуют
105	747048.16	1305976.43	данные отсутствуют	данные отсутствуют

Государственный регистратор		ФГИС ЕГРН
полное наименование должности	подпись	инициалы, фамилия

М.П.

Раздел 3.2

Выписка из Единого государственного реестра недвижимости об объекте недвижимости
Описание местоположения земельного участка

Земельный участок			
(вид объекта недвижимости)			
Лист №	Раздела 3.2	Всего листов раздела 3.2 : ____	Всего разделов: ____
Всего листов выписки: ____			
14.09.2021 № 99/2021/417230203			
Кадастровый номер:		02:22:010201:22	

Сведения о характерных точках границы земельного участка				
Система координат: МСК-02, зона 1				
Зона №				
Номер точки	Координаты		Описание закрепления на местности	Средняя квадратическая погрешность определения координат характерных точек границ земельного участка, м
	X	Y		
1	2	3	4	5
106	747050.74	1306005.65	данные отсутствуют	данные отсутствуют
107	747055.04	1306006.51	данные отсутствуют	данные отсутствуют
108	747082.54	1305987.6	данные отсутствуют	данные отсутствуют
109	747148.8	1306130.87	данные отсутствуют	данные отсутствуют
110	746701.94	1305779.74	данные отсутствуют	данные отсутствуют
111	746668.75	1305818.73	данные отсутствуют	данные отсутствуют
112	746687	1305866.89	данные отсутствуют	данные отсутствуют
113	746662.1	1305880.18	данные отсутствуют	данные отсутствуют
114	746613.95	1305822.06	данные отсутствуют	данные отсутствуют
115	746568.31	1305827.06	данные отсутствуют	данные отсутствуют
116	746530.95	1305892.63	данные отсутствуют	данные отсутствуют
117	746507.71	1305911.72	данные отсутствуют	данные отсутствуют
118	746492.77	1305888.47	данные отсутствуют	данные отсутствуют
119	746515.18	1305842.79	данные отсутствуют	данные отсутствуют
120	746472.02	1305768.1	данные отсутствуют	данные отсутствуют

Государственный регистратор		ФГИС ЕГРН
полное наименование должности	подпись	инициалы, фамилия

М.П.

Земельный участок			
(вид объекта недвижимости)			
Лист № <u> </u> Раздела 3.2	Всего листов раздела 3.2 : <u> </u>	Всего разделов: <u> </u>	Всего листов выписки: <u> </u>
14.09.2021 № 99/2021/417230203			
Кадастровый номер:		02:22:010201:22	

Сведения о характерных точках границы земельного участка				
Система координат: МСК-02, зона 1				
Зона №				
Номер точки	Координаты		Описание закрепления на местности	Средняя квадратическая погрешность определения координат характерных точек границ земельного участка, м
	X	Y		
1	2	3	4	5
121	746455.43	1305763.13	данные отсутствуют	данные отсутствуют
122	746427.19	1305820.42	данные отсутствуют	данные отсутствуют
123	746418.07	1305772.26	данные отсутствуют	данные отсутствуют
124	746396.49	1305755.65	данные отсутствуют	данные отсутствуют
125	746345.85	1305804.64	данные отсутствуют	данные отсутствуют
126	746325.11	1305778.06	данные отсутствуют	данные отсутствуют
127	746338.39	1305758.97	данные отсутствуют	данные отсутствуют
128	746333.4	1305729.11	данные отсутствуют	данные отсутствуют
129	746277.03	1305736.27	данные отсутствуют	данные отсутствуют
130	746232.14	1305696.72	данные отсутствуют	данные отсутствуют
131	746212.21	1305612.9	данные отсутствуют	данные отсутствуют
132	746194.95	1305598.89	данные отсутствуют	данные отсутствуют
133	746216.17	1305741.84	данные отсутствуют	данные отсутствуют
134	746237.37	1305869.09	данные отсутствуют	данные отсутствуют
135	746242.91	1305980.7	данные отсутствуют	данные отсутствуют

Государственный регистратор		ФГИС ЕГРН
полное наименование должности	подпись	инициалы, фамилия

М.П.

Раздел 3.2

Выписка из Единого государственного реестра недвижимости об объекте недвижимости
Описание местоположения земельного участка

Земельный участок			
(вид объекта недвижимости)			
Лист № <u> </u> Раздела 3.2	Всего листов раздела 3.2 : <u> </u>	Всего разделов: <u> </u>	Всего листов выписки: <u> </u>
14.09.2021 № 99/2021/417230203			
Кадастровый номер:		02:22:010201:22	

Сведения о характерных точках границы земельного участка				
Система координат: МСК-02, зона 1				
Зона №				
Номер точки	Координаты		Описание закрепления на местности	Средняя квадратическая погрешность определения координат характерных точек границ земельного участка, м
	X	Y		
1	2	3	4	5
136	746221.7	1305966.85	данные отсутствуют	данные отсутствуют
137	746213.39	1305886.63	данные отсутствуют	данные отсутствуют
138	746154.37	1305699.4	данные отсутствуют	данные отсутствуют
139	746157.14	1305604.41	данные отсутствуют	данные отсутствуют
140	746200.48	1305489.13	данные отсутствуют	данные отсутствуют
141	746289.02	1305586.88	данные отсутствуют	данные отсутствуют
142	746360.95	1305680.95	данные отсутствуют	данные отсутствуют
143	746421.83	1305736.27	данные отсутствуют	данные отсутствуют
144	746471.63	1305735.35	данные отсутствуют	данные отсутствуют
145	746502.99	1305748.28	данные отсутствуют	данные отсутствуют
146	746554.64	1305791.63	данные отсутствуют	данные отсутствуют
147	746608.13	1305791.63	данные отсутствуют	данные отсутствуют
148	746666.23	1305758.41	данные отсутствуют	данные отсутствуют
149	746955.94	1305812.93	данные отсутствуют	данные отсутствуют
150	746926.89	1305852.76	данные отсутствуют	данные отсутствуют

Государственный регистратор		ФГИС ЕГРН
полное наименование должности	подпись	инициалы, фамилия

М.П.

Выписка из Единого государственного реестра недвижимости об объекте недвижимости
Описание местоположения земельного участка

Земельный участок			
(вид объекта недвижимости)			
Лист № <u> </u> Раздела 3.2	Всего листов раздела 3.2 : <u> </u>	Всего разделов: <u> </u>	Всего листов выписки: <u> </u>
14.09.2021 № 99/2021/417230203			
Кадастровый номер:		02:22:010201:22	

Сведения о характерных точках границы земельного участка				
Система координат: МСК-02, зона 1				
Зона №				
Номер точки	Координаты		Описание закрепления на местности	Средняя квадратическая погрешность определения координат характерных точек границ земельного участка, м
	X	Y		
1	2	3	4	5
151	746923.57	1305891.79	данные отсутствуют	данные отсутствуют
152	746962.58	1305903.4	данные отсутствуют	данные отсутствуют
153	746994.95	1305924.17	данные отсутствуют	данные отсутствуют
154	746968.39	1305945.75	данные отсутствуют	данные отсутствуют
155	746936.02	1305943.23	данные отсутствуют	данные отсутствуют
156	746910.29	1305934.94	данные отсутствуют	данные отсутствуют
157	746877.08	1305905.88	данные отсутствуют	данные отсутствуют
158	746863.8	1305833.67	данные отсутствуют	данные отсутствуют
159	746876.25	1305780.55	данные отсутствуют	данные отсутствуют
160	746916.09	1305774.74	данные отсутствуют	данные отсутствуют
161	746167.28	1305928.14	данные отсутствуют	данные отсутствуют
162	746183.88	1306022.21	данные отсутствуют	данные отсутствуют
163	746199.56	1306109.79	данные отсутствуют	данные отсутствуют
164	746182.96	1306161.43	данные отсутствуют	данные отсутствуют
165	746146.07	1306157.75	данные отсутствуют	данные отсутствуют

Государственный регистратор		ФГИС ЕГРН
полное наименование должности	подпись	инициалы, фамилия

М.П.

Раздел 3.2

Выписка из Единого государственного реестра недвижимости об объекте недвижимости
Описание местоположения земельного участка

Земельный участок			
(вид объекта недвижимости)			
Лист № <u> </u> Раздела 3.2	Всего листов раздела 3.2 : <u> </u>	Всего разделов: <u> </u>	Всего листов выписки: <u> </u>
14.09.2021 № 99/2021/417230203			
Кадастровый номер:		02:22:010201:22	

Сведения о характерных точках границы земельного участка				
Система координат: МСК-02, зона 1				
Зона №				
Номер точки	Координаты		Описание закрепления на местности	Средняя квадратическая погрешность определения координат характерных точек границ земельного участка, м
	X	Y		
1	2	3	4	5
166	746110.11	1306100.59	данные отсутствуют	данные отсутствуют
167	746127.63	1306071.08	данные отсутствуют	данные отсутствуют
168	746146.99	1306059.08	данные отсутствуют	данные отсутствуют
169	746135.92	1305947.47	данные отсутствуют	данные отсутствуют
170	746909.46	1306008	данные отсутствуют	данные отсутствуют
171	746925.23	1306034.54	данные отсутствуют	данные отсутствуют
172	746918.58	1306062.76	данные отсутствуют	данные отсутствуют
173	746902.81	1306084.33	данные отсутствуют	данные отсутствуют
174	746884.56	1306106.75	данные отсутствуют	данные отсутствуют
175	746864.63	1306074.41	данные отсутствуют	данные отсутствуют
176	746873.76	1306046.99	данные отсутствуют	данные отсутствуют
177	746851.35	1306027.89	данные отсутствуют	данные отсутствуют
178	746821.47	1306046.19	данные отсутствуют	данные отсутствуют
179	746807.36	1306013.8	данные отсутствуют	данные отсутствуют
180	746817.32	1305983.9	данные отсутствуют	данные отсутствуют

Государственный регистратор		ФГИС ЕГРН
полное наименование должности	подпись	инициалы, фамилия

М.П.

Земельный участок			
(вид объекта недвижимости)			
Лист №	Раздела 3.2	Всего листов раздела 3.2 : ____	Всего разделов: ____
14.09.2021 № 99/2021/417230203		Всего листов выписки: ____	
Кадастровый номер:		02:22:010201:22	

Сведения о характерных точках границы земельного участка				
Система координат: МСК-02, зона 1				
Зона №				
Номер точки	Координаты		Описание закрепления на местности	Средняя квадратическая погрешность определения координат характерных точек границ земельного участка, м
	X	Y		
1	2	3	4	5
181	746841.4	1305972.29	данные отсутствуют	данные отсутствуют
182	746867.96	1305993.07	данные отсутствуют	данные отсутствуют
183	746887.04	1306004.67	данные отсутствуют	данные отсутствуют
184	746967.56	1306117.56	данные отсутствуют	данные отсутствуют
185	746984.99	1306150.74	данные отсутствуют	данные отсутствуют
186	746999.93	1306182.29	данные отсутствуют	данные отсутствуют
187	747008.23	1306206.39	данные отсутствуют	данные отсутствуют
188	746986.65	1306240.41	данные отсутствуют	данные отсутствуют
189	746956.76	1306221.32	данные отсутствуют	данные отсутствуют
190	746954.28	1306149.94	данные отсутствуют	данные отсутствуют

Государственный регистратор		ФГИС ЕГРН
полное наименование должности	подпись	инициалы, фамилия

М.П.

Выписка из Единого государственного реестра недвижимости об объекте недвижимости

Сведения о характеристиках объекта недвижимости

На основании запроса от 14.09.2021 г., поступившего на рассмотрение 14.09.2021 г., сообщаем, что согласно записям Единого государственного реестра недвижимости:

Земельный участок			
(вид объекта недвижимости)			
Лист № ____ Раздела 1	Всего листов раздела 1 : ____	Всего разделов: ____	Всего листов выписки: ____
14.09.2021 № 99/2021/417226043			
Кадастровый номер:		02:22:010201:24	

Номер кадастрового квартала:	02:22:010201
Дата присвоения кадастрового номера:	21.11.2007
Ранее присвоенный государственный учетный номер:	данные отсутствуют
Адрес:	установлено относительно ориентира, расположенного в границах участка. Почтовый адрес ориентира: Башкортостан респ, р-н Дюртюлинский, с/с Староянтузовский
Площадь:	210242 кв. м
Кадастровая стоимость, руб.:	1053312.42
Кадастровые номера расположенных в пределах земельного участка объектов недвижимости:	данные отсутствуют
Кадастровые номера объектов недвижимости, из которых образован объект недвижимости:	02:22:010201:1
Кадастровые номера образованных объектов недвижимости:	данные отсутствуют
Сведения о включении объекта недвижимости в состав предприятия как имущественного комплекса:	

Государственный регистратор		ФГИС ЕГРН
полное наименование должности	подпись	инициалы, фамилия

М.П.

Раздел 1

Выписка из Единого государственного реестра недвижимости об объекте недвижимости

Сведения о характеристиках объекта недвижимости

Земельный участок			
(вид объекта недвижимости)			
Лист № ____ Раздела 1	Всего листов раздела 1 : ____	Всего разделов: ____	Всего листов выписки: ____
14.09.2021 № 99/2021/417226043			
Кадастровый номер:		02:22:010201:24	

Категория земель:	Земли сельскохозяйственного назначения
Виды разрешенного использования:	Для сельскохозяйственного производства
Сведения о кадастровом инженере:	данные отсутствуют
Сведения о лесах, водных объектах и об иных природных объектах, расположенных в пределах земельного участка:	данные отсутствуют
Сведения о том, что земельный участок полностью или частично расположен в границах зоны с особыми условиями использования территории или территории объекта культурного наследия	данные отсутствуют
Сведения о том, что земельный участок расположен в границах особой экономической зоны, территории опережающего социально-экономического развития, зоны территориального развития в Российской Федерации, игровой зоны:	данные отсутствуют
Сведения о том, что земельный участок расположен в границах особо охраняемой природной территории, охотничьих угодий, лесничеств, лесопарков:	данные отсутствуют
Сведения о результатах проведения государственного земельного надзора:	данные отсутствуют
Сведения о расположении земельного участка в границах территории, в отношении которой утвержден проект межевания территории:	данные отсутствуют

Государственный регистратор		ФГИС ЕГРН
полное наименование должности	подпись	инициалы, фамилия

М.П.

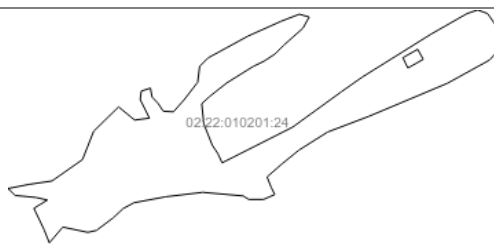
Земельный участок			
(вид объекта недвижимости)			
Лист № ____ Раздела 1	Всего листов раздела 1 : ____	Всего разделов: ____	Всего листов выписки: ____
14.09.2021 № 99/2021/417226043			
Кадастровый номер:		02:22:010201:24	
Условный номер земельного участка:	данные отсутствуют		
Сведения о принятии акта и (или) заключении договора, предусматривающих предоставление в соответствии с земельным законодательством исполнительным органом государственной власти или органом местного самоуправления находящегося в государственной или муниципальной собственности земельного участка для строительства наемного дома социального использования или наемного дома коммерческого использования:	данные отсутствуют		
Сведения о том, что земельный участок или земельные участки образованы на основании решения об изъятии земельного участка и (или) расположенного на нем объекта недвижимости для государственных или муниципальных нужд:	данные отсутствуют		
Сведения о том, что земельный участок образован из земель или земельного участка, государственная собственность на которые не разграничена:	данные отсутствуют		
Сведения о наличии земельного спора о местоположении границ земельных участков:	данные отсутствуют		
Статус записи об объекте недвижимости:	Сведения об объекте недвижимости имеют статус "актуальные, ранее учтенные"		
Особые отметки:	Граница земельного участка не установлена в соответствии с требованиями земельного законодательства. Посредством данного земельного участка обеспечен доступ к земельному участку (земельным участкам) с кадастровым номером (кадастровыми номерами) 02:22:010201:37. Сведения необходимые для заполнения раздела 2 отсутствуют. Сведения необходимые для заполнения раздела 3.1 отсутствуют. Сведения необходимые для заполнения раздела 4 отсутствуют. Сведения необходимые для заполнения раздела 4.1 отсутствуют. Сведения необходимые для заполнения раздела 4.2 отсутствуют.		
Получатель выписки:	Рачкова Елена Сергеевна		

Государственный регистратор		ФГИС ЕГРН
полное наименование должности	подпись	инициалы, фамилия

М.П.

Раздел 3

Земельный участок			
(вид объекта недвижимости)			
Лист № ____ Раздела 3	Всего листов раздела 3 : ____	Всего разделов: ____	Всего листов выписки: ____
14.09.2021 № 99/2021/417226043			
Кадастровый номер:		02:22:010201:24	

План (чертеж, схема) земельного участка			
			
Масштаб 1: данные отсутствуют	Условные обозначения:		

Государственный регистратор		ФГИС ЕГРН
полное наименование должности	подпись	инициалы, фамилия

М.П.

Выписка из Единого государственного реестра недвижимости об объекте недвижимости
Описание местоположения земельного участка

Земельный участок			
(вид объекта недвижимости)			
Лист № <u> </u> Раздела <u>3.2</u>	Всего листов раздела <u>3.2</u> : <u> </u>	Всего разделов: <u> </u>	Всего листов выписки: <u> </u>
14.09.2021 № 99/2021/417226043			
Кадастровый номер:		02:22:010201:24	

Сведения о характерных точках границы земельного участка				
Система координат: МСК-02, зона 1				
Зона №				
Номер точки	Координаты		Описание закрепления на местности	Средняя квадратическая погрешность определения координат характерных точек границ земельного участка, м
	X	Y		
1	2	3	4	5
1	743505.37	1303596.63	данные отсутствуют	данные отсутствуют
2	743510.36	1303619.44	данные отсутствуют	данные отсутствуют
3	743543.53	1303663.66	данные отсутствуют	данные отсутствуют
4	743567.48	1303689.46	данные отсутствуют	данные отсутствуют
5	743582.76	1303717.77	данные отсутствуют	данные отсутствуют
6	743598.36	1303800.95	данные отсутствуют	данные отсутствуют
7	743610.05	1303898.43	данные отсутствуют	данные отсутствуют
8	743600.65	1304004.58	данные отсутствуют	данные отсутствуют
9	743591.44	1304019.32	данные отсутствуют	данные отсутствуют
10	743591.44	1304058.02	данные отсутствуют	данные отсутствуют
11	743604.34	1304087.5	данные отсутствуют	данные отсутствуют
12	743622.76	1304078.29	данные отсутствуют	данные отсутствуют
13	743650.41	1304067.23	данные отсутствуют	данные отсутствуют
14	743684.41	1304106.38	данные отсутствуют	данные отсутствуют
15	743720.71	1304151.22	данные отсутствуют	данные отсутствуют

Государственный регистратор		ФГИС ЕГРН
полное наименование должности	подпись	инициалы, фамилия

М.П.

Раздел 3.2

Выписка из Единого государственного реестра недвижимости об объекте недвижимости
Описание местоположения земельного участка

Земельный участок			
(вид объекта недвижимости)			
Лист № <u> </u> Раздела <u>3.2</u>	Всего листов раздела <u>3.2</u> : <u> </u>	Всего разделов: <u> </u>	Всего листов выписки: <u> </u>
14.09.2021 № 99/2021/417226043			
Кадастровый номер:		02:22:010201:24	

Сведения о характерных точках границы земельного участка				
Система координат: МСК-02, зона 1				
Зона №				
Номер точки	Координаты		Описание закрепления на местности	Средняя квадратическая погрешность определения координат характерных точек границ земельного участка, м
	X	Y		
1	2	3	4	5
16	743767.69	1304225.95	данные отсутствуют	данные отсутствуют
17	743808.89	1304334.44	данные отсутствуют	данные отсутствуют
18	743895.5	1304540.83	данные отсутствуют	данные отсутствуют
19	743956.31	1304651.39	данные отсутствуют	данные отсутствуют
20	743995.01	1304686.41	данные отсутствуют	данные отсутствуют
21	744033.7	1304677.19	данные отсутствуют	данные отсутствуют
22	744077.93	1304645.86	данные отсутствуют	данные отсутствуют
23	744087.15	1304620.07	данные отсутствуют	данные отсутствуют
24	744077.93	1304592.42	данные отсутствуют	данные отсутствуют
25	744024.49	1304498.44	данные отсутствуют	данные отсутствуют
26	743912.08	1304317.85	данные отсутствуют	данные отсутствуют
27	743873.38	1304262.57	данные отсутствуют	данные отсутствуют
28	743780.5	1304134.14	данные отсутствуют	данные отсутствуют
29	743687.26	1303949.3	данные отсутствуют	данные отсутствуют
30	743711.22	1303938.24	данные отсутствуют	данные отсутствуют

Государственный регистратор		ФГИС ЕГРН
полное наименование должности	подпись	инициалы, фамилия

М.П.

Земельный участок			
(вид объекта недвижимости)			
Лист № <u> </u> Раздела <u>3.2</u>	Всего листов раздела <u>3.2</u> : <u> </u>	Всего разделов: <u> </u>	Всего листов выписки: <u> </u>
14.09.2021 № 99/2021/417226043			
Кадастровый номер:		02:22:010201:24	

Сведения о характерных точках границы земельного участка				
Система координат: МСК-02, зона I				
Зона №				
Номер точки	Координаты		Описание закрепления на местности	Средняя квадратическая погрешность определения координат характерных точек границ земельного участка, м
	X	Y		
1	2	3	4	5
31	743733.33	1303923.5	данные отсутствуют	данные отсутствуют
32	743788.61	1303901.38	данные отсутствуют	данные отсутствуют
33	743842.06	1303895.85	данные отсутствуют	данные отсутствуют
34	743860.48	1303916.13	данные отсутствуют	данные отсутствуют
35	743896.04	1303961.07	данные отсутствуют	данные отсутствуют
36	743939.51	1304030.97	данные отсутствуют	данные отсутствуют
37	743953.15	1304059.1	данные отсутствуют	данные отсутствуют
38	743971.91	1304088.08	данные отсутствуют	данные отсутствуют
39	743995.78	1304111.95	данные отсутствуют	данные отсутствуют
40	744039.23	1304161.21	данные отсутствуют	данные отсутствуют
41	744068.72	1304177.8	данные отсутствуют	данные отсутствуют
42	744076.09	1304152	данные отсутствуют	данные отсутствуют
43	744057.66	1304104.09	данные отсутствуют	данные отсутствуют
44	744018.96	1304017.48	данные отсутствуют	данные отсутствуют
45	743961.84	1303912.44	данные отсутствуют	данные отсутствуют

Государственный регистратор		ФГИС ЕГРН
полное наименование должности	подпись	инициалы, фамилия

М.П.

Раздел 3.2

Выписка из Единого государственного реестра недвижимости об объекте недвижимости
Описание местоположения земельного участка

Земельный участок			
(вид объекта недвижимости)			
Лист № <u> </u> Раздела <u>3.2</u>	Всего листов раздела <u>3.2</u> : <u> </u>	Всего разделов: <u> </u>	Всего листов выписки: <u> </u>
14.09.2021 № 99/2021/417226043			
Кадастровый номер:		02:22:010201:24	

Сведения о характерных точках границы земельного участка				
Система координат: МСК-02, зона I				
Зона №				
Номер точки	Координаты		Описание закрепления на местности	Средняя квадратическая погрешность определения координат характерных точек границ земельного участка, м
	X	Y		
1	2	3	4	5
46	743939.5	1303890.36	данные отсутствуют	данные отсутствуют
47	743898.15	1303885.19	данные отсутствуют	данные отсутствуют
48	743852.5	1303849.87	данные отсутствуют	данные отсутствуют
49	743820.63	1303821.45	данные отсутствуют	данные отсутствуют
50	743822.36	1303794.75	данные отсутствуют	данные отсутствуют
51	743842.16	1303781.83	данные отсутствуют	данные отсутствуют
52	743859.39	1303765.46	данные отсутствуют	данные отсутствуют
53	743882.65	1303761.15	данные отсутствуют	данные отсутствуют
54	743874.9	1303737.04	данные отсутствуют	данные отсутствуют
55	743852.5	1303734.45	данные отсутствуют	данные отсутствуют
56	743804.26	1303758.57	данные отсутствуют	данные отсутствуют
57	743799.1	1303719.81	данные отсутствуют	данные отсутствуют
58	743833.55	1303677.6	данные отсутствуют	данные отсутствуют
59	743769.81	1303612.14	данные отсутствуют	данные отсутствуют
60	743695.73	1303582.85	данные отсутствуют	данные отсутствуют

Государственный регистратор		ФГИС ЕГРН
полное наименование должности	подпись	инициалы, фамилия

М.П.

Земельный участок			
(вид объекта недвижимости)			
Лист №	Раздела 3.2	Всего листов раздела 3.2 : _____	Всего разделов: _____
14.09.2021 № 99/2021/417226043			
Кадастровый номер:		02:22:010201:24	

Сведения о характерных точках границы земельного участка				
Система координат: МСК-02, зона I				
Зона №				
Номер точки	Координаты		Описание закрепления на местности	Средняя квадратическая погрешность определения координат характерных точек границ земельного участка, м
	X	Y		
1	2	3	4	5
61	743639.74	1303502.75	данные отсутствуют	данные отсутствуют
62	743631.13	1303444.17	данные отсутствуют	данные отсутствуют
63	743619.93	1303387.32	данные отсутствуют	данные отсутствуют
64	743601.84	1303406.27	данные отсутствуют	данные отсутствуют
65	743596.68	1303460.54	данные отсутствуют	данные отсутствуют
66	743589.79	1303490.69	данные отсутствуют	данные отсутствуют
67	743568.25	1303455.37	данные отсутствуют	данные отсутствуют
68	743512.26	1303482.07	данные отсутствуют	данные отсутствуют
69	743477.82	1303495.86	данные отсутствуют	данные отсутствуют
70	743519.16	1303531.17	данные отсутствуют	данные отсутствуют
71	743962.36	1304423.71	данные отсутствуют	данные отсутствуют
72	743984.35	1304462.79	данные отсутствуют	данные отсутствуют
73	743957.95	1304477.03	данные отсутствуют	данные отсутствуют
74	743935.37	1304436.83	данные отсутствуют	данные отсутствуют

Государственный регистратор		ФГИС ЕГРН
полное наименование должности	подпись	инициалы, фамилия

М.П.

Выписка из Единого государственного реестра недвижимости об объекте недвижимости

Сведения о характеристиках объекта недвижимости

На основании запроса от 14.09.2021 г., поступившего на рассмотрение 14.09.2021 г., сообщаем, что согласно записям Единого государственного реестра недвижимости:

Земельный участок			
(вид объекта недвижимости)			
Лист № ____ Раздела 1	Всего листов раздела 1 : ____	Всего разделов: ____	Всего листов выписки: ____
14.09.2021 № 99/2021/417224538			
Кадастровый номер:		02:22:010201:25	

Номер кадастрового квартала:	02:22:010201
Дата присвоения кадастрового номера:	21.11.2007
Ранее присвоенный государственный учетный номер:	данные отсутствуют
Адрес:	установлено относительно ориентира, расположенного в границах участка. Почтовый адрес ориентира: Башкортостан респ, р-н Дюртюлинский, с/с Староянтузовский
Площадь:	174907 кв. м
Кадастровая стоимость, руб.:	876284.07
Кадастровые номера расположенных в пределах земельного участка объектов недвижимости:	данные отсутствуют
Кадастровые номера объектов недвижимости, из которых образован объект недвижимости:	02:22:010201:1
Кадастровые номера образованных объектов недвижимости:	данные отсутствуют
Сведения о включении объекта недвижимости в состав предприятия как имущественного комплекса:	

Государственный регистратор		ФГИС ЕГРН
полное наименование должности	подпись	инициалы, фамилия

М.П.

Выписка из Единого государственного реестра недвижимости об объекте недвижимости

Сведения о характеристиках объекта недвижимости

Земельный участок			
(вид объекта недвижимости)			
Лист № ____ Раздела 1	Всего листов раздела 1 : ____	Всего разделов: ____	Всего листов выписки: ____
14.09.2021 № 99/2021/417224538			
Кадастровый номер:		02:22:010201:25	

Категория земель:	Земли сельскохозяйственного назначения
Виды разрешенного использования:	Для сельскохозяйственного производства
Сведения о кадастровом инженере:	данные отсутствуют
Сведения о лесах, водных объектах и об иных природных объектах, расположенных в пределах земельного участка:	данные отсутствуют
Сведения о том, что земельный участок полностью или частично расположен в границах зоны с особыми условиями использования территории или территории объекта культурного наследия	данные отсутствуют
Сведения о том, что земельный участок расположен в границах особой экономической зоны, территории опережающего социально-экономического развития, зоны территориального развития в Российской Федерации, игровой зоны:	данные отсутствуют
Сведения о том, что земельный участок расположен в границах особо охраняемой природной территории, охотничьих угодий, лесничеств, лесопарков:	данные отсутствуют
Сведения о результатах проведения государственного земельного надзора:	данные отсутствуют
Сведения о расположении земельного участка в границах территории, в отношении которой утвержден проект межевания территории:	данные отсутствуют

Государственный регистратор		ФГИС ЕГРН
полное наименование должности	подпись	инициалы, фамилия

М.П.

Выписка из Единого государственного реестра недвижимости об объекте недвижимости
Сведения о характеристиках объекта недвижимости

Земельный участок			
<small>(вид объекта недвижимости)</small>			
Лист № <u> </u> Раздела <u>1</u>	Всего листов раздела <u>1</u> : <u> </u>	Всего разделов: <u> </u>	Всего листов выписки: <u> </u>
14.09.2021 № 99/2021/417224538			
Кадастровый номер:		02:22:010201:25	
Условный номер земельного участка:	данные отсутствуют		
Сведения о принятии акта и (или) заключении договора, предусматривающих предоставление в соответствии с земельным законодательством исполнительным органом государственной власти или органом местного самоуправления находящегося в государственной или муниципальной собственности земельного участка для строительства наемного дома социального использования или наемного дома коммерческого использования:	данные отсутствуют		
Сведения о том, что земельный участок или земельные участки образованы на основании решения об изъятии земельного участка и (или) расположенного на нем объекта недвижимости для государственных или муниципальных нужд:	данные отсутствуют		
Сведения о том, что земельный участок образован из земель или земельного участка, государственная собственность на которые не разграничена:	данные отсутствуют		
Сведения о наличии земельного спора о местоположении границ земельных участков:	данные отсутствуют		
Статус записи об объекте недвижимости:	Сведения об объекте недвижимости имеют статус "актуальные, ранее учтенные"		
Особые отметки:	Граница земельного участка не установлена в соответствии с требованиями земельного законодательства. Сведения необходимые для заполнения раздела 2 отсутствуют. Сведения необходимые для заполнения раздела 3.1 отсутствуют. Сведения необходимые для заполнения раздела 4 отсутствуют. Сведения необходимые для заполнения раздела 4.1 отсутствуют. Сведения необходимые для заполнения раздела 4.2 отсутствуют.		
Получатель выписки:	Рачкова Елена Сергеевна		

Государственный регистратор		ФГИС ЕГРН
полное наименование должности	подпись	инициалы, фамилия

М.П.

Выписка из Единого государственного реестра недвижимости об объекте недвижимости
Описание местоположения земельного участка

Земельный участок			
<small>(вид объекта недвижимости)</small>			
Лист № <u> </u> Раздела <u>3</u>	Всего листов раздела <u>3</u> : <u> </u>	Всего разделов: <u> </u>	Всего листов выписки: <u> </u>
14.09.2021 № 99/2021/417224538			
Кадастровый номер:		02:22:010201:25	

План (чертеж, схема) земельного участка			
			
Масштаб 1: данные отсутствуют	Условные обозначения:		

Государственный регистратор		ФГИС ЕГРН
полное наименование должности	подпись	инициалы, фамилия

М.П.

Земельный участок			
(вид объекта недвижимости)			
Лист № <u> </u> Раздела <u>3.2</u>	Всего листов раздела <u>3.2</u> : <u> </u>	Всего разделов: <u> </u>	Всего листов выписки: <u> </u>
14.09.2021 № 99/2021/417224538			
Кадастровый номер:		02:22:010201:25	

Сведения о характерных точках границы земельного участка				
Система координат: МСК-02, зона 1				
Зона №				
Номер точки	Координаты		Описание закрепления на местности	Средняя квадратическая погрешность определения координат характерных точек границ земельного участка, м
	X	Y		
1	2	3	4	5
1	743089.33	1303787	Закрепление отсутствует	2.5
2	743095.36	1303766.32	Закрепление отсутствует	2.5
3	743056.6	1303693.97	Закрепление отсутствует	2.5
4	743089.33	1303663.82	Закрепление отсутствует	2.5
5	743067.8	1303569.07	Закрепление отсутствует	2.5
6	743016.62	1303595.15	Закрепление отсутствует	2.5
7	743008.8	1303558.73	Закрепление отсутствует	2.5
8	742962.43	1303483.19	Закрепление отсутствует	2.5
9	743032.92	1303472.6	Закрепление отсутствует	2.5
10	743075.98	1303448.48	Закрепление отсутствует	2.5
11	743125.94	1303427.81	Закрепление отсутствует	2.5
12	743222.41	1303505.33	Закрепление отсутствует	2.5
13	743244.81	1303488.1	Закрепление отсутствует	2.5
14	743212.08	1303445.04	Закрепление отсутствует	2.5
15	743111.73	1303404.55	Закрепление отсутствует	2.5

Государственный регистратор		ФГИС ЕГРН
полное наименование должности	подпись	инициалы, фамилия

М.П.

Раздел 3.2

Выписка из Единого государственного реестра недвижимости об объекте недвижимости
Описание местоположения земельного участка

Земельный участок			
(вид объекта недвижимости)			
Лист № <u> </u> Раздела <u>3.2</u>	Всего листов раздела <u>3.2</u> : <u> </u>	Всего разделов: <u> </u>	Всего листов выписки: <u> </u>
14.09.2021 № 99/2021/417224538			
Кадастровый номер:		02:22:010201:25	

Сведения о характерных точках границы земельного участка				
Система координат: МСК-02, зона 1				
Зона №				
Номер точки	Координаты		Описание закрепления на местности	Средняя квадратическая погрешность определения координат характерных точек границ земельного участка, м
	X	Y		
1	2	3	4	5
16	743116.04	1303366.65	Закрепление отсутствует	2.5
17	743231.46	1303358.9	Закрепление отсутствует	2.5
18	743272.69	1303316.68	Закрепление отсутствует	2.5
19	743306.61	1303322.42	Закрепление отсутствует	2.5
20	743399.42	1303298.6	Закрепление отсутствует	2.5
21	743427.85	1303345.12	Закрепление отсутствует	2.5
22	743451.11	1303333.92	Закрепление отсутствует	2.5
23	743447.66	1303308.94	Закрепление отсутствует	2.5
24	743475.22	1303296.88	Закрепление отсутствует	2.5
25	743493.31	1303347.7	Закрепление отсутствует	2.5
26	743526.91	1303352.01	Закрепление отсутствует	2.5
27	743545.86	1303425.22	Закрепление отсутствует	2.5
28	743436.46	1303463.12	Закрепление отсутствует	2.5
29	743348.6	1303511.36	Закрепление отсутствует	2.5
30	743268.5	1303531.17	Закрепление отсутствует	2.5

Государственный регистратор		ФГИС ЕГРН
полное наименование должности	подпись	инициалы, фамилия

М.П.

Выписка из Единого государственного реестра недвижимости об объекте недвижимости
Описание местоположения земельного участка

Земельный участок			
(вид объекта недвижимости)			
Лист № <u> </u> Раздела 3.2	Всего листов раздела 3.2 : <u> </u>	Всего разделов: <u> </u>	Всего листов выписки: <u> </u>
14.09.2021 № 99/2021/417224538			
Кадастровый номер:		02:22:010201:25	

Сведения о характерных точках границы земельного участка				
Система координат: МСК-02, зона 1				
Зона №				
Номер точки	Координаты		Описание закрепления на местности	Средняя квадратическая погрешность определения координат характерных точек границ земельного участка, м
	X	Y		
1	2	3	4	5
31	743234.9	1303588.88	Закрепление отсутствует	2.5
32	743293.48	1303603.53	Закрепление отсутствует	2.5
33	743267.29	1303677.87	данные отсутствуют	7.5
34	743248.26	1303734.94	данные отсутствуют	7.5
35	743239.62	1303847.34	данные отсутствуют	7.5
36	743243.08	1303942.45	данные отсутствуют	7.5
37	743262.1	1304018.54	данные отсутствуют	7.5
38	743286.31	1304028.92	данные отсутствуют	7.5
39	743289.77	1304054.86	данные отсутствуют	7.5
40	743258.64	1304066.96	данные отсутствуют	7.5
41	743237.89	1304098.09	данные отсутствуют	7.5
42	743225.78	1304136.13	данные отсутствуют	7.5
43	743225.78	1304162.07	данные отсутствуют	7.5
44	743198.11	1304172.45	данные отсутствуют	7.5
45	743192.93	1304186.28	данные отсутствуют	7.5

Государственный регистратор		ФГИС ЕГРН
полное наименование должности	подпись	инициалы, фамилия

М.П.

Раздел 3.2

Выписка из Единого государственного реестра недвижимости об объекте недвижимости
Описание местоположения земельного участка

Земельный участок			
(вид объекта недвижимости)			
Лист № <u> </u> Раздела 3.2	Всего листов раздела 3.2 : <u> </u>	Всего разделов: <u> </u>	Всего листов выписки: <u> </u>
14.09.2021 № 99/2021/417224538			
Кадастровый номер:		02:22:010201:25	

Сведения о характерных точках границы земельного участка				
Система координат: МСК-02, зона 1				
Зона №				
Номер точки	Координаты		Описание закрепления на местности	Средняя квадратическая погрешность определения координат характерных точек границ земельного участка, м
	X	Y		
1	2	3	4	5
46	743205.03	1304245.08	данные отсутствуют	7.5
47	743211.95	1304367.85	данные отсутствуют	7.5
48	743218.87	1304469.88	данные отсутствуют	7.5
49	743237.89	1304577.1	данные отсутствуют	7.5
50	743248.26	1304646.27	данные отсутствуют	7.5
51	743262.1	1304691.23	данные отсутствуют	7.5
52	743270.74	1304734.46	данные отсутствуют	7.5
53	743249.99	1304737.92	данные отсутствуют	7.5
54	743230.97	1304724.08	данные отсутствуют	7.5
55	743217.14	1304649.73	данные отсутствуют	7.5
56	743201.57	1304558.07	данные отсутствуют	7.5
57	743182.55	1304450.86	данные отсутствуют	7.5
58	743177.36	1304376.5	данные отсутствуют	7.5
59	743180.82	1304326.35	данные отсутствуют	7.5
60	743189.47	1304276.2	данные отсутствуют	7.5

Государственный регистратор		ФГИС ЕГРН
полное наименование должности	подпись	инициалы, фамилия

М.П.

Земельный участок			
(вид объекта недвижимости)			
Лист № <u> </u> Раздела <u>3.2</u>	Всего листов раздела <u>3.2</u> : <u> </u>	Всего разделов: <u> </u>	Всего листов выписки: <u> </u>
14.09.2021 № 99/2021/417224538			
Кадастровый номер:		02:22:010201:25	

Сведения о характерных точках границы земельного участка				
Система координат: МСК-02, зона 1				
Зона №				
Номер точки	Координаты		Описание закрепления на местности	Средняя квадратическая погрешность определения координат характерных точек границ земельного участка, м
	X	Y		
1	2	3	4	5
61	743175.63	1304234.7	данные отсутствуют	7.5
62	743153.15	1304201.84	данные отсутствуют	7.5
63	743130.67	1304198.39	данные отсутствуют	7.5
64	743113.38	1304207.03	данные отсутствуют	7.5
65	743101.28	1304188.01	данные отсутствуют	7.5
66	743108.19	1304148.24	данные отсутствуют	7.5
67	743108.19	1304129.21	данные отсутствуют	7.5
68	743096.09	1304108.46	данные отсутствуют	7.5
69	743101.28	1304075.61	данные отсутствуют	7.5
70	743123.76	1304075.61	данные отсутствуют	7.5
71	743163.53	1304080.79	данные отсутствуют	7.5
72	743189.47	1304075.61	данные отсутствуют	7.5
73	743208.49	1304061.77	данные отсутствуют	7.5
74	743227.51	1304042.75	данные отсутствуют	7.5
75	743199.84	1303975.31	данные отсутствуют	7.5

Государственный регистратор		ФГИС ЕГРН
полное наименование должности	подпись	инициалы, фамилия

М.П.

Раздел 3.2

Выписка из Единого государственного реестра недвижимости об объекте недвижимости
Описание местоположения земельного участка

Земельный участок			
(вид объекта недвижимости)			
Лист № <u> </u> Раздела <u>3.2</u>	Всего листов раздела <u>3.2</u> : <u> </u>	Всего разделов: <u> </u>	Всего листов выписки: <u> </u>
14.09.2021 № 99/2021/417224538			
Кадастровый номер:		02:22:010201:25	

Сведения о характерных точках границы земельного участка				
Система координат: МСК-02, зона 1				
Зона №				
Номер точки	Координаты		Описание закрепления на местности	Средняя квадратическая погрешность определения координат характерных точек границ земельного участка, м
	X	Y		
1	2	3	4	5
76	743186.01	1303918.24	данные отсутствуют	7.5
77	743175.63	1303852.53	данные отсутствуют	7.5
78	743163.53	1303793.74	данные отсутствуют	7.5

Государственный регистратор		ФГИС ЕГРН
полное наименование должности	подпись	инициалы, фамилия

М.П.

Выписка из Единого государственного реестра недвижимости об объекте недвижимости

Сведения о характеристиках объекта недвижимости

На основании запроса от 15.11.2021 г., поступившего на рассмотрение 15.11.2021 г., сообщаем, что согласно записям Единого государственного реестра недвижимости:

Земельный участок			
(вид объекта недвижимости)			
Лист № ____ Раздела 1	Всего листов раздела 1 : ____	Всего разделов: ____	Всего листов выписки: ____
15.11.2021 № 99/2021/430944824			
Кадастровый номер:		02:22:010201:26	

Номер кадастрового квартала:	02:22:010201
Дата присвоения кадастрового номера:	21.11.2007
Ранее присвоенный государственный учетный номер:	данные отсутствуют
Адрес:	установлено относительно ориентира, расположенного в границах участка. Почтовый адрес ориентира: Башкортостан респ, р-н Дюртюлинский, с/с Староянтузовский
Площадь:	180917 кв. м
Кадастровая стоимость, руб.:	906394.17
Кадастровые номера расположенных в пределах земельного участка объектов недвижимости:	данные отсутствуют
Кадастровые номера объектов недвижимости, из которых образован объект недвижимости:	02:22:010201:1
Кадастровые номера образованных объектов недвижимости:	данные отсутствуют
Сведения о включении объекта недвижимости в состав предприятия как имущественного комплекса:	

Государственный регистратор		ФГИС ЕГРН
полное наименование должности	подпись	инициалы, фамилия

М.П.

Раздел 1

Выписка из Единого государственного реестра недвижимости об объекте недвижимости

Сведения о характеристиках объекта недвижимости

Земельный участок			
(вид объекта недвижимости)			
Лист № ____ Раздела 1	Всего листов раздела 1 : ____	Всего разделов: ____	Всего листов выписки: ____
15.11.2021 № 99/2021/430944824			
Кадастровый номер:		02:22:010201:26	

Категория земель:	Земли сельскохозяйственного назначения
Виды разрешенного использования:	Для сельскохозяйственного производства
Сведения о кадастровом инженерере:	данные отсутствуют
Сведения о лесах, водных объектах и об иных природных объектах, расположенных в пределах земельного участка:	данные отсутствуют
Сведения о том, что земельный участок полностью или частично расположен в границах зоны с особыми условиями использования территории или территории объекта культурного наследия	данные отсутствуют
Сведения о том, что земельный участок расположен в границах особой экономической зоны, территории опережающего социально-экономического развития, зоны территориального развития в Российской Федерации, игорной зоны:	данные отсутствуют
Сведения о том, что земельный участок расположен в границах особо охраняемой природной территории, охотничьих угодий, лесничеств, лесопарков:	данные отсутствуют
Сведения о результатах проведения государственного земельного надзора:	данные отсутствуют
Сведения о расположении земельного участка в границах территории, в отношении которой утвержден проект межевания территории:	данные отсутствуют

Государственный регистратор		ФГИС ЕГРН
полное наименование должности	подпись	инициалы, фамилия

М.П.

Земельный участок			
(вид объекта недвижимости)			
Лист № ____ Раздела 1	Всего листов раздела 1 : ____	Всего разделов: ____	Всего листов выписки: ____
15.11.2021 № 99/2021/430944824			
Кадастровый номер:		02:22:010201:26	

Условный номер земельного участка:	данные отсутствуют
Сведения о принятии акта и (или) заключении договора, предусматривающих предоставление в соответствии с земельным законодательством исполнительным органом государственной власти или органом местного самоуправления находящегося в государственной или муниципальной собственности земельного участка для строительства наемного дома социального использования или наемного дома коммерческого использования:	данные отсутствуют
Сведения о том, что земельный участок или земельные участки образованы на основании решения об изъятии земельного участка и (или) расположенного на нем объекта недвижимости для государственных или муниципальных нужд:	данные отсутствуют
Сведения о том, что земельный участок образован из земель или земельного участка, государственная собственность на которые не разграничена:	данные отсутствуют
Сведения о наличии земельного спора о местоположении границ земельных участков:	данные отсутствуют
Статус записи об объекте недвижимости:	Сведения об объекте недвижимости имеют статус "актуальные, ранее учтенные"
Особые отметки:	Граница земельного участка не установлена в соответствии с требованиями земельного законодательства. Сведения необходимые для заполнения раздела 2 отсутствуют. Сведения необходимые для заполнения раздела 3.1 отсутствуют. Сведения необходимые для заполнения раздела 4 отсутствуют.
Получатель выписки:	Рачкова Елена Сергеевна

Государственный регистратор		ФГИС ЕГРН
полное наименование должности	подпись	инициалы, фамилия

М.П.

Раздел 2

Государственный регистратор		ФГИС ЕГРН
полное наименование должности	подпись	инициалы, фамилия

М.П.

Выписка из Единого государственного реестра недвижимости об объекте недвижимости
Описание местоположения земельного участка

Земельный участок			
<small>(вид объекта недвижимости)</small>			
Лист № <u> </u> Раздела 3	Всего листов раздела 3 : <u> </u>	Всего разделов: <u> </u>	Всего листов выписки: <u> </u>
15.11.2021 № 99/2021/430944824			
Кадастровый номер:		02:22:010201:26	

План (чертеж, схема) земельного участка			
			
Масштаб 1: данные отсутствуют	Условные обозначения:		

Государственный регистратор		ФГИС ЕГРН
полное наименование должности	подпись	инициалы, фамилия

М.П.

Раздел 3.2

Выписка из Единого государственного реестра недвижимости об объекте недвижимости
Описание местоположения земельного участка

Земельный участок			
<small>(вид объекта недвижимости)</small>			
Лист № <u> </u> Раздела 3.2	Всего листов раздела 3.2 : <u> </u>	Всего разделов: <u> </u>	Всего листов выписки: <u> </u>
15.11.2021 № 99/2021/430944824			
Кадастровый номер:		02:22:010201:26	

Сведения о характерных точках границы земельного участка				
Система координат				
Зона №				
Номер точки	Координаты		Описание закрепления на местности	Средняя квадратическая погрешность определения координат характерных точек границ земельного участка, м
	X	Y		
1	2	3	4	5
1	742448.48	1303621.61	Закрепление отсутствует	2.5
2	742474.32	1303599.22	Закрепление отсутствует	2.5
3	742474.32	1303478.63	Закрепление отсутствует	2.5
4	742524.28	1303430.39	Закрепление отсутствует	2.5
5	742557.93	1303438.54	Закрепление отсутствует	2.5
6	742540.65	1303492.41	Закрепление отсутствует	2.5
7	742537.2	1303554.43	Закрепление отсутствует	2.5
8	742606.97	1303503.61	Закрепление отсутствует	2.5
9	742632.63	1303555.47	Закрепление отсутствует	2.5
10	742604.21	1303605.81	Закрепление отсутствует	2.5
11	742618.01	1303623.68	Закрепление отсутствует	2.5
12	742662.1	1303610.42	Закрепление отсутствует	2.5
13	742654.35	1303563.9	Закрепление отсутствует	2.5
14	742674.16	1303548.4	Закрепление отсутствует	2.5
15	742730.15	1303601.8	Закрепление отсутствует	2.5

Государственный регистратор		ФГИС ЕГРН
полное наименование должности	подпись	инициалы, фамилия

М.П.

Земельный участок			
(вид объекта недвижимости)			
Лист №	Раздела 3.2	Всего листов раздела 3.2 : ____	Всего разделов: ____
Всего листов выписки: ____			
15.11.2021 № 99/2021/430944824			
Кадастровый номер:		02:22:010201:26	

Сведения о характерных точках границы земельного участка				
Система координат				
Зона №				
Номер точки	Координаты		Описание закрепления на местности	Средняя квадратическая погрешность определения координат характерных точек границ земельного участка, м
	X	Y		
1	2	3	4	5
16	742723.26	1303532.03	Закрепление отсутствует	2.5
17	742730.15	1303450.2	Закрепление отсутствует	2.5
18	742618.01	1303401.18	Закрепление отсутствует	2.5
19	742637.98	1303386.46	Закрепление отсутствует	2.5
20	742769.77	1303373.54	Закрепление отсутствует	2.5
21	742829.2	1303406.27	Закрепление отсутствует	2.5
22	742829.2	1303464.85	Закрепление отсутствует	2.5
23	742868.83	1303543.23	Закрепление отсутствует	2.5
24	742863.66	1303619.03	Закрепление отсутствует	2.5
25	742898.97	1303604.39	Закрепление отсутствует	2.5
26	742934.29	1303525.14	Закрепление отсутствует	2.5
27	742974.77	1303578.55	Закрепление отсутствует	2.5
28	743025.59	1303675.88	Закрепление отсутствует	2.5
29	743041.96	1303768.91	Закрепление отсутствует	2.5
30	743031.68	1303759.4	данные отсутствуют	7.5

Государственный регистратор		ФГИС ЕГРН
полное наименование должности	подпись	инициалы, фамилия

М.П.

Раздел 3.2

Выписка из Единого государственного реестра недвижимости об объекте недвижимости
Описание местоположения земельного участка

Земельный участок			
(вид объекта недвижимости)			
Лист №	Раздела 3.2	Всего листов раздела 3.2 : ____	Всего разделов: ____
Всего листов выписки: ____			
15.11.2021 № 99/2021/430944824			
Кадастровый номер:		02:22:010201:26	

Сведения о характерных точках границы земельного участка				
Система координат				
Зона №				
Номер точки	Координаты		Описание закрепления на местности	Средняя квадратическая погрешность определения координат характерных точек границ земельного участка, м
	X	Y		
1	2	3	4	5
31	743028.9	1303730.58	данные отсутствуют	7.5
32	742992.6	1303726.31	данные отсутствуют	7.5
33	742943.91	1303729.75	данные отсутствуют	7.5
34	742917.97	1303745.32	данные отсутствуют	7.5
35	742902.41	1303755.69	данные отсутствуют	7.5
36	742881.66	1303774.71	данные отсутствуют	7.5
37	742874.74	1303772.98	данные отсутствуют	7.5
38	742894.38	1303837.34	данные отсутствуют	7.5
39	742898.66	1303875.77	данные отсутствуют	7.5
40	742887.98	1303905.67	данные отсутствуют	7.5
41	742819.65	1303946.24	данные отсутствуют	7.5
42	742702.22	1304016.7	данные отсутствуют	7.5
43	742655.24	1304016.7	данные отсутствуют	7.5
44	742646.7	1304006.02	данные отсутствуют	7.5
45	742644.57	1303984.67	данные отсутствуют	7.5

Государственный регистратор		ФГИС ЕГРН
полное наименование должности	подпись	инициалы, фамилия

М.П.

Выписка из Единого государственного реестра недвижимости об объекте недвижимости
Описание местоположения земельного участка

Земельный участок			
<small>(вид объекта недвижимости)</small>			
Лист № ____	Раздела 3.2	Всего листов раздела 3.2 : ____	Всего разделов: ____
15.11.2021 № 99/2021/430944824			
Кадастровый номер:		02:22:010201:26	

Сведения о характерных точках границы земельного участка				
Система координат				
Зона №				
Номер точки	Координаты		Описание закрепления на местности	Средняя квадратическая погрешность определения координат характерных точек границ земельного участка, м
	X	Y		
1	2	3	4	5
46	742706.49	1303929.15	данные отсутствуют	7.5
47	742740.65	1303886.45	данные отсутствуют	7.5
48	742742.79	1303871.5	данные отсутствуют	7.5
49	742680.86	1303809.58	данные отсутствуют	7.5
50	742661.65	1303796.77	данные отсутствуют	7.5
51	742599.73	1303794.64	данные отсутствуют	7.5
52	742537.8	1303807.45	данные отсутствуют	7.5
53	742510.05	1303781.82	данные отсутствуют	7.5
54	742492.96	1303743.39	данные отсутствуют	7.5
55	742492.96	1303713.5	данные отсутствуют	7.5

Государственный регистратор		ФГИС ЕГРН
полное наименование должности	подпись	инициалы, фамилия

М.П.

Выписка из Единого государственного реестра недвижимости об объекте недвижимости

Сведения о характеристиках объекта недвижимости

На основании запроса от 23.11.2021 г., поступившего на рассмотрение 23.11.2021 г., сообщаем, что согласно записям Единого государственного реестра недвижимости:

Земельный участок			
(вид объекта недвижимости)			
Лист № ____ Раздела 1	Всего листов раздела 1 : ____	Всего разделов: ____	Всего листов выписки: ____
23.11.2021 № 99/2021/433096904			
Кадастровый номер:		02:22:010201:32	

Номер кадастрового квартала:	02:22:010201
Дата присвоения кадастрового номера:	21.11.2007
Ранее присвоенный государственный учетный номер:	данные отсутствуют
Адрес:	установлено относительно ориентира, расположенного в границах участка. Почтовый адрес ориентира: Башкортостан респ, р-н Дюртюлинский, с/с Староянтузовский
Площадь:	40813 кв. м
Кадастровая стоимость, руб.:	204473.13
Кадастровые номера расположенных в пределах земельного участка объектов недвижимости:	данные отсутствуют
Кадастровые номера объектов недвижимости, из которых образован объект недвижимости:	02:22:010201:1
Кадастровые номера образованных объектов недвижимости:	данные отсутствуют
Сведения о включении объекта недвижимости в состав предприятия как имущественного комплекса:	

Государственный регистратор		ФГИС ЕГРН
полное наименование должности	подпись	инициалы, фамилия

М.П.

Раздел 1

Выписка из Единого государственного реестра недвижимости об объекте недвижимости

Сведения о характеристиках объекта недвижимости

Земельный участок			
(вид объекта недвижимости)			
Лист № ____ Раздела 1	Всего листов раздела 1 : ____	Всего разделов: ____	Всего листов выписки: ____
23.11.2021 № 99/2021/433096904			
Кадастровый номер:		02:22:010201:32	

Категория земель:	Земли сельскохозяйственного назначения
Виды разрешенного использования:	Для сельскохозяйственного производства
Сведения о кадастровом инженере:	данные отсутствуют
Сведения о лесах, водных объектах и об иных природных объектах, расположенных в пределах земельного участка:	данные отсутствуют
Сведения о том, что земельный участок полностью или частично расположен в границах зоны с особыми условиями использования территории или территории объекта культурного наследия	данные отсутствуют
Сведения о том, что земельный участок расположен в границах особой экономической зоны, территории опережающего социально-экономического развития, зоны территориального развития в Российской Федерации, игорной зоны:	данные отсутствуют
Сведения о том, что земельный участок расположен в границах особо охраняемой природной территории, охотничьих угодий, лесничеств, лесопарков:	данные отсутствуют
Сведения о результатах проведения государственного земельного надзора:	данные отсутствуют
Сведения о расположении земельного участка в границах территории, в отношении которой утвержден проект межевания территории:	данные отсутствуют

Государственный регистратор		ФГИС ЕГРН
полное наименование должности	подпись	инициалы, фамилия

М.П.

Выписка из Единого государственного реестра недвижимости об объекте недвижимости
Сведения о характеристиках объекта недвижимости

Земельный участок			
<small>(вид объекта недвижимости)</small>			
Лист № ____ Раздела 1	Всего листов раздела 1 : ____	Всего разделов: ____	Всего листов выписки: ____
23.11.2021 № 99/2021/433096904			
Кадастровый номер:		02:22:010201:32	
Условный номер земельного участка:	данные отсутствуют		
Сведения о принятии акта и (или) заключении договора, предусматривающих предоставление в соответствии с земельным законодательством исполнительным органом государственной власти или органом местного самоуправления находящегося в государственной или муниципальной собственности земельного участка для строительства наемного дома социального использования или наемного дома коммерческого использования:	данные отсутствуют		
Сведения о том, что земельный участок или земельные участки образованы на основании решения об изъятии земельного участка и (или) расположенного на нем объекта недвижимости для государственных или муниципальных нужд:	данные отсутствуют		
Сведения о том, что земельный участок образован из земель или земельного участка, государственная собственность на которые не разграничена:	данные отсутствуют		
Сведения о наличии земельного спора о местоположении границ земельных участков:	данные отсутствуют		
Статус записи об объекте недвижимости:	Сведения об объекте недвижимости имеют статус "актуальные, ранее учтенные"		
Особые отметки:	Граница земельного участка не установлена в соответствии с требованиями земельного законодательства. Сведения необходимые для заполнения раздела 2 отсутствуют. Сведения необходимые для заполнения раздела 3.1 отсутствуют. Сведения необходимые для заполнения раздела 4 отсутствуют.		
Получатель выписки:	Рачкова Елена Сергеевна		

Государственный регистратор		ФГИС ЕГРН
полное наименование должности	подпись	инициалы, фамилия

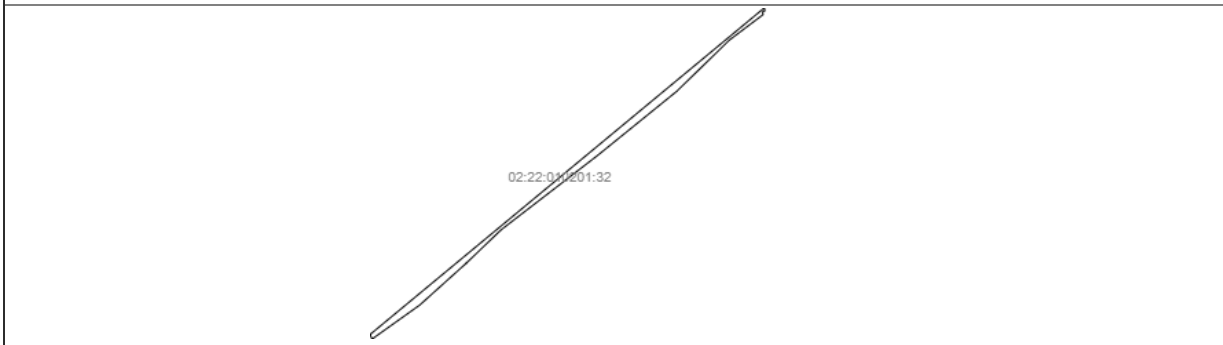
М.П.

Выписка из Единого государственного реестра недвижимости об объекте недвижимости
Сведения о зарегистрированных правах

Государственный регистратор		ФГИС ЕГРН
полное наименование должности	подпись	инициалы, фамилия

М.П.

Земельный участок			
(вид объекта недвижимости)			
Лист № __ Раздела 3	Всего листов раздела 3 : __	Всего разделов: __	Всего листов выписки: __
23.11.2021 № 99/2021/433096904			
Кадастровый номер:		02:22:010201:32	

План (чертеж, схема) земельного участка			
			
Масштаб 1: данные отсутствуют	Условные обозначения:		

Государственный регистратор		ФГИС ЕГРН
полное наименование должности	подпись	инициалы, фамилия

М.П.

Земельный участок			
(вид объекта недвижимости)			
Лист № __ Раздела 3.2	Всего листов раздела 3.2 : __	Всего разделов: __	Всего листов выписки: __
23.11.2021 № 99/2021/433096904			
Кадастровый номер:		02:22:010201:32	

Сведения о характерных точках границы земельного участка				
Система координат				
Зона №				
Номер точки	Координаты		Описание закрепления на местности	Средняя квадратическая погрешность определения координат характерных точек границ земельного участка, м
	X	Y		
1	2	3	4	5
1	743257.12	1305486.64	Закрепление отсутствует	2.5
2	743252.93	1305478.16	Закрепление отсутствует	2.5
3	743242.72	1305480.2	данные отсутствуют	7.5
4	743150.68	1305357.92	данные отсутствуют	7.5
5	742964.57	1305166	данные отсутствуют	7.5
6	742731.93	1304878.1	данные отсутствуют	7.5
7	742461.49	1304526.24	данные отсутствуют	7.5
8	742339.35	1304398.29	данные отсутствуют	7.5
9	742188.14	1304229.62	данные отсутствуют	7.5
10	742064.92	1304056.34	данные отсутствуют	7.5
11	742080.68	1304048.85	Закрепление отсутствует	2.5
12	742080.92	1304048.47	данные отсутствуют	7.5
13	743266.75	1305484.05	данные отсутствуют	7.5

Государственный регистратор		ФГИС ЕГРН
полное наименование должности	подпись	инициалы, фамилия

М.П.

Выписка из Единого государственного реестра недвижимости об объекте недвижимости

Сведения о характеристиках объекта недвижимости

На основании запроса от 14.09.2021 г., поступившего на рассмотрение 14.09.2021 г., сообщаем, что согласно записям Единого государственного реестра недвижимости:

Земельный участок			
(вид объекта недвижимости)			
Лист № <u> </u> Раздела <u>1</u>	Всего листов раздела <u>1</u> : <u> </u>	Всего разделов: <u> </u>	Всего листов выписки: <u> </u>
14.09.2021 № 99/2021/417227375			
Кадастровый номер:		02:22:010201:36	

Номер кадастрового квартала:	02:22:010201
Дата присвоения кадастрового номера:	11.02.2009
Ранее присвоенный государственный учетный номер:	данные отсутствуют
Адрес:	установлено относительно ориентира, расположенного в границах участка. Ориентир с. Байгильды. Участок находится примерно в 4 км от ориентира по направлению на юго-запад. Почтовый адрес ориентира: Башкортостан респ, р-н Дюртюлинский, с/с Староянтузовский
Площадь:	4232169 +/- 18001 кв. м
Кадастровая стоимость, руб.:	16801710.93
Кадастровые номера расположенных в пределах земельного участка объектов недвижимости:	02:22:000000:3565
Кадастровые номера объектов недвижимости, из которых образован объект недвижимости:	02:22:010201:16
Кадастровые номера образованных объектов недвижимости:	данные отсутствуют
Сведения о включении объекта недвижимости в состав предприятия как имущественного комплекса:	

Государственный регистратор		ФГИС ЕГРН
полное наименование должности	подпись	инициалы, фамилия

М.П.

Раздел 1

Выписка из Единого государственного реестра недвижимости об объекте недвижимости

Сведения о характеристиках объекта недвижимости

Земельный участок			
(вид объекта недвижимости)			
Лист № <u> </u> Раздела <u>1</u>	Всего листов раздела <u>1</u> : <u> </u>	Всего разделов: <u> </u>	Всего листов выписки: <u> </u>
14.09.2021 № 99/2021/417227375			
Кадастровый номер:		02:22:010201:36	

Категория земель:	Земли сельскохозяйственного назначения
Виды разрешенного использования:	Для сельскохозяйственного производства
Сведения о кадастровом инженере:	Ахтарьянов Айнура Раилевич №02-13-853, ООО "Кадастровый инженер"
Сведения о лесах, водных объектах и об иных природных объектах, расположенных в пределах земельного участка:	данные отсутствуют
Сведения о том, что земельный участок полностью или частично расположен в границах зоны с особыми условиями использования территории или территории объекта культурного наследия	данные отсутствуют
Сведения о том, что земельный участок расположен в границах особой экономической зоны, территории опережающего социально-экономического развития, зоны территориального развития в Российской Федерации, игровой зоны:	данные отсутствуют
Сведения о том, что земельный участок расположен в границах особо охраняемой природной территории, охотничьих угодий, лесничеств, лесопарков:	данные отсутствуют
Сведения о результатах проведения государственного земельного надзора:	данные отсутствуют
Сведения о расположении земельного участка в границах территории, в отношении которой утвержден проект межевания территории:	данные отсутствуют

Государственный регистратор		ФГИС ЕГРН
полное наименование должности	подпись	инициалы, фамилия

М.П.

Земельный участок			
(вид объекта недвижимости)			
Лист № <u> </u> Раздела <u>1</u>	Всего листов раздела <u>1</u> : <u> </u>	Всего разделов: <u> </u>	Всего листов выписки: <u> </u>
14.09.2021 № 99/2021/417227375			
Кадастровый номер:		02:22:010201:36	
Условный номер земельного участка:	данные отсутствуют		
Сведения о принятии акта и (или) заключении договора, предусматривающих предоставление в соответствии с земельным законодательством исполнительным органом государственной власти или органом местного самоуправления находящегося в государственной или муниципальной собственности земельного участка для строительства наемного дома социального использования или наемного дома коммерческого использования:	данные отсутствуют		
Сведения о том, что земельный участок или земельные участки образованы на основании решения об изъятии земельного участка и (или) расположенного на нем объекта недвижимости для государственных или муниципальных нужд:	данные отсутствуют		
Сведения о том, что земельный участок образован из земель или земельного участка, государственная собственность на которые не разграничена:	данные отсутствуют		
Сведения о наличии земельного спора о местоположении границ земельных участков:	данные отсутствуют		
Статус записи об объекте недвижимости:	Сведения об объекте недвижимости имеют статус "актуальные"		
Особые отметки:	Сведения о видах разрешенного использования имеют статус «Актуальные незасвидетельствованные». Право (ограничение права, обременение объекта недвижимости) зарегистрировано на данный объект недвижимости с видами разрешенного использования «Для сельскохозяйственного производства». Сведения необходимые для заполнения раздела 3.1 отсутствуют.		
Получатель выписки:	Рачкова Елена Сергеевна		

Государственный регистратор		ФГИС ЕГРН
полное наименование должности	подпись	инициалы, фамилия

М.П.

Раздел 2

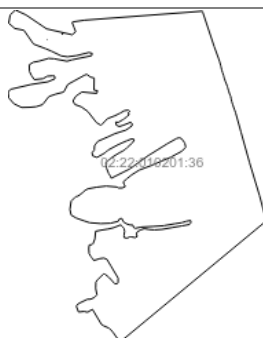
Земельный участок			
(вид объекта недвижимости)			
Лист № <u> </u> Раздела <u>2</u>	Всего листов раздела <u>2</u> : <u> </u>	Всего разделов: <u> </u>	Всего листов выписки: <u> </u>
14.09.2021 № 99/2021/417227375			
Кадастровый номер:		02:22:010201:36	
1.	Правообладатель (правообладатели):	1.1. Республика Башкортостан	
2.	Вид, номер и дата государственной регистрации права:	2.1. Собственность, № 02-04-05/001/2010-060 от 09.02.2010	
3.	Ограничение прав и обременение объекта недвижимости:		
	3.1.1.	вид:	Аренда, весь объект
		дата государственной регистрации:	27.04.2011
		номер государственной регистрации:	02-04-05/001/2011-292
		срок, на который установлено ограничение прав и обременение объекта недвижимости:	с 31.12.2010 на 15 лет
	лицо, в пользу которого установлено ограничение прав и обременение объекта недвижимости:	Общество с ограниченной ответственностью Племзавод "Горшкава", ИНН: 0260009527	
	основание государственной регистрации:	Договор аренды находящегося в собственности Республики Башкортостан земельного участка от 31.12.2010 №РБ-2-2010 зем, дата регистрации 27.04.2011, №02-04-05/001/2011-292	
4.	Договоры участия в долевом строительстве:	не зарегистрировано	
5.	Заявленные в судебном порядке права требования:	данные отсутствуют	
6.	Сведения о возражении в отношении зарегистрированного права:	данные отсутствуют	
7.	Сведения о наличии решения об изъятии объекта недвижимости для государственных и муниципальных нужд:	данные отсутствуют	
8.	Сведения о невозможности государственной регистрации без личного участия правообладателя или его законного представителя:		
9.	Правопритязания и сведения о наличии поступивших, но не рассмотренных заявлений о проведении государственной регистрации права (перехода, прекращения права), ограничения права или обременения объекта недвижимости, сделки в отношении объекта недвижимости:	данные отсутствуют	
10.	Сведения об осуществлении государственной регистрации сделки, права, ограничения права без необходимого в силу закона согласия третьего лица, органа:	данные отсутствуют	
11.	Сведения о невозможности государственной регистрации перехода, прекращения, ограничения права на земельный участок из земель сельскохозяйственного назначения:		

Государственный регистратор		ФГИС ЕГРН
полное наименование должности	подпись	инициалы, фамилия

Раздел 3

Выписка из Единого государственного реестра недвижимости об объекте недвижимости
Описание местоположения земельного участка

Земельный участок			
<small>(вид объекта недвижимости)</small>			
Лист № __ Раздела <u>3</u>	Всего листов раздела <u>3</u> : __	Всего разделов: __	Всего листов выписки: __
14.09.2021 № 99/2021/417227375			
Кадастровый номер:		02:22:010201:36	

План (чертеж, схема) земельного участка			
			
Масштаб 1: данные отсутствуют	Условные обозначения:		

Государственный регистратор		ФГИС ЕГРН
полное наименование должности	подпись	инициалы, фамилия

М.П.

Земельный участок			
(вид объекта недвижимости)			
Лист № __ Раздела 3.2	Всего листов раздела 3.2 : __	Всего разделов: __	Всего листов выписки: __
14.09.2021 № 99/2021/417227375			
Кадастровый номер:		02:22:010201:36	

Сведения о характерных точках границы земельного участка				
Система координат: МСК-02, зона 1				
Зона №				
Номер точки	Координаты		Описание закрепления на местности	Средняя квадратическая погрешность определения координат характерных точек границ земельного участка, м
	X	Y		
1	2	3	4	5
1	745327.67	1304854.37	данные отсутствуют	данные отсутствуют
2	745327.67	1304854.36	данные отсутствуют	данные отсутствуют
3	745327.67	1304854.35	данные отсутствуют	данные отсутствуют
4	745327.66	1304854.31	данные отсутствуют	данные отсутствуют
5	745327.63	1304854.27	данные отсутствуют	данные отсутствуют
6	745327.58	1304854.26	данные отсутствуют	данные отсутствуют
7	745327.55	1304854.27	данные отсутствуют	данные отсутствуют
8	745323.95	1304855.61	данные отсутствуют	данные отсутствуют
9	744988.04	1304967.57	данные отсутствуют	данные отсутствуют
10	744858.74	1305015.21	данные отсутствуют	данные отсутствуют
11	744833.44	1305023.06	данные отсутствуют	данные отсутствуют
12	744798.88	1305032.5	данные отсутствуют	данные отсутствуют
13	744777.86	1305037.71	данные отсутствуют	данные отсутствуют
14	744751.73	1305043.64	данные отсутствуют	данные отсутствуют
15	744751.72	1305043.64	данные отсутствуют	данные отсутствуют

Государственный регистратор		ФГИС ЕГРН
полное наименование должности	подпись	инициалы, фамилия

М.П.

Раздел 3.2

Выписка из Единого государственного реестра недвижимости об объекте недвижимости
Описание местоположения земельного участка

Земельный участок			
(вид объекта недвижимости)			
Лист № __ Раздела 3.2	Всего листов раздела 3.2 : __	Всего разделов: __	Всего листов выписки: __
14.09.2021 № 99/2021/417227375			
Кадастровый номер:		02:22:010201:36	

Сведения о характерных точках границы земельного участка				
Система координат: МСК-02, зона 1				
Зона №				
Номер точки	Координаты		Описание закрепления на местности	Средняя квадратическая погрешность определения координат характерных точек границ земельного участка, м
	X	Y		
1	2	3	4	5
16	744726.58	1305052.21	данные отсутствуют	данные отсутствуют
17	744703.72	1305059.93	данные отсутствуют	данные отсутствуют
18	744691.45	1305063.06	данные отсутствуют	данные отсутствуют
19	744678.88	1305066.5	данные отсутствуют	данные отсутствуют
20	744678.87	1305066.5	данные отсутствуют	данные отсутствуют
21	744642.3	1305078.77	данные отсутствуют	данные отсутствуют
22	744642.3	1305078.78	данные отсутствуют	данные отсутствуют
23	744613.15	1305090.78	данные отсутствуют	данные отсутствуют
24	744593.15	1305098.21	данные отсутствуют	данные отсутствуют
25	744575.16	1305103.35	данные отсутствуют	данные отсутствуют
26	744575.15	1305103.35	данные отсутствуют	данные отсутствуют
27	744546.87	1305111.64	данные отсутствуют	данные отсутствуют
28	744516.87	1305121.35	данные отсутствуют	данные отсутствуют
29	744516.86	1305121.36	данные отсутствуют	данные отсутствуют
30	744497.16	1305130.21	данные отсутствуют	данные отсутствуют

Государственный регистратор		ФГИС ЕГРН
полное наименование должности	подпись	инициалы, фамилия

М.П.

Выписка из Единого государственного реестра недвижимости об объекте недвижимости
Описание местоположения земельного участка

Земельный участок			
(вид объекта недвижимости)			
Лист № <u> </u> Раздела <u>3.2</u>	Всего листов раздела <u>3.2</u> : <u> </u>	Всего разделов: <u> </u>	Всего листов выписки: <u> </u>
14.09.2021 № 99/2021/417227375			
Кадастровый номер:		02:22:010201:36	

Сведения о характерных точках границы земельного участка				
Система координат: МСК-02, зона I				
Зона №				
Номер точки	Координаты		Описание закрепления на местности	Средняя квадратическая погрешность определения координат характерных точек границ земельного участка, м
	X	Y		
1	2	3	4	5
31	744472.88	1305135.64	данные отсутствуют	данные отсутствуют
32	744440.31	1305142.77	данные отсутствуют	данные отсутствуют
33	744440.3	1305142.77	данные отсутствуют	данные отсутствуют
34	744411.16	1305152.5	данные отсутствуют	данные отсутствуют
35	744364.3	1305168.5	данные отсутствуют	данные отсутствуют
36	744364.3	1305168.51	данные отсутствуют	данные отсутствуют
37	744340.02	1305178.22	данные отсутствуют	данные отсутствуют
38	744335.93	1305179.53	данные отсутствуют	данные отсутствуют
39	744145.73	1305232.37	данные отсутствуют	данные отсутствуют
40	743840.59	1305318.11	данные отсутствуют	данные отсутствуют
41	743517.79	1305416.46	данные отсутствуют	данные отсутствуют
42	743266.75	1305484.05	данные отсутствуют	данные отсутствуют
43	742080.92	1304048.47	данные отсутствуют	данные отсутствуют
44	742095.5	1304025.35	данные отсутствуют	данные отсутствуют
45	742105.66	1304009.23	данные отсутствуют	данные отсутствуют

Государственный регистратор		ФГИС ЕГРН
полное наименование должности	подпись	инициалы, фамилия

М.П.

Раздел 3.2

Выписка из Единого государственного реестра недвижимости об объекте недвижимости
Описание местоположения земельного участка

Земельный участок			
(вид объекта недвижимости)			
Лист № <u> </u> Раздела <u>3.2</u>	Всего листов раздела <u>3.2</u> : <u> </u>	Всего разделов: <u> </u>	Всего листов выписки: <u> </u>
14.09.2021 № 99/2021/417227375			
Кадастровый номер:		02:22:010201:36	

Сведения о характерных точках границы земельного участка				
Система координат: МСК-02, зона I				
Зона №				
Номер точки	Координаты		Описание закрепления на местности	Средняя квадратическая погрешность определения координат характерных точек границ земельного участка, м
	X	Y		
1	2	3	4	5
46	742173.63	1303961.76	данные отсутствуют	данные отсутствуют
47	742207.24	1303926.89	данные отсутствуют	данные отсутствуют
48	742233.18	1303869.82	данные отсутствуют	данные отсутствуют
49	742243.55	1303852.53	данные отсутствуют	данные отсутствуют
50	742393.5	1303762.58	данные отсутствуют	данные отсутствуют
51	742364.93	1303714.95	данные отсутствуют	данные отсутствуют
52	742372.68	1303678.46	данные отсутствуют	данные отсутствуют
53	742366.65	1303625.06	данные отсутствуют	данные отсутствуют
54	742424.36	1303602.66	данные отсутствуют	данные отсутствуют
55	742448.48	1303621.61	данные отсутствуют	данные отсутствуют
56	742492.96	1303713.5	данные отсутствуют	данные отсутствуют
57	742492.96	1303743.39	данные отсутствуют	данные отсутствуют
58	742510.05	1303781.82	данные отсутствуют	данные отсутствуют
59	742537.8	1303807.45	данные отсутствуют	данные отсутствуют
60	742599.73	1303794.64	данные отсутствуют	данные отсутствуют

Государственный регистратор		ФГИС ЕГРН
полное наименование должности	подпись	инициалы, фамилия

М.П.

Земельный участок			
(вид объекта недвижимости)			
Лист № <u> </u> Раздела 3.2	Всего листов раздела 3.2 : <u> </u>	Всего разделов: <u> </u>	Всего листов выписки: <u> </u>
14.09.2021 № 99/2021/417227375			
Кадастровый номер:		02:22:010201:36	

Сведения о характерных точках границы земельного участка				
Система координат: МСК-02, зона I				
Зона №				
Номер точки	Координаты		Описание закрепления на местности	Средняя квадратическая погрешность определения координат характерных точек границ земельного участка, м
	X	Y		
1	2	3	4	5
61	742661.65	1303796.77	данные отсутствуют	данные отсутствуют
62	742680.86	1303809.58	данные отсутствуют	данные отсутствуют
63	742742.79	1303871.5	данные отсутствуют	данные отсутствуют
64	742740.65	1303886.45	данные отсутствуют	данные отсутствуют
65	742706.49	1303929.15	данные отсутствуют	данные отсутствуют
66	742644.57	1303984.67	данные отсутствуют	данные отсутствуют
67	742646.7	1304006.02	данные отсутствуют	данные отсутствуют
68	742655.24	1304016.7	данные отсутствуют	данные отсутствуют
69	742702.22	1304016.7	данные отсутствуют	данные отсутствуют
70	742819.65	1303946.24	данные отсутствуют	данные отсутствуют
71	742887.98	1303905.67	данные отсутствуют	данные отсутствуют
72	742898.66	1303875.77	данные отсутствуют	данные отсутствуют
73	742894.38	1303837.34	данные отсутствуют	данные отсутствуют
74	742874.74	1303772.98	данные отсутствуют	данные отсутствуют
75	742881.66	1303774.71	данные отсутствуют	данные отсутствуют

Государственный регистратор		ФГИС ЕГРН
полное наименование должности	подпись	инициалы, фамилия

М.П.

Раздел 3.2

Выписка из Единого государственного реестра недвижимости об объекте недвижимости
Описание местоположения земельного участка

Земельный участок			
(вид объекта недвижимости)			
Лист № <u> </u> Раздела 3.2	Всего листов раздела 3.2 : <u> </u>	Всего разделов: <u> </u>	Всего листов выписки: <u> </u>
14.09.2021 № 99/2021/417227375			
Кадастровый номер:		02:22:010201:36	

Сведения о характерных точках границы земельного участка				
Система координат: МСК-02, зона I				
Зона №				
Номер точки	Координаты		Описание закрепления на местности	Средняя квадратическая погрешность определения координат характерных точек границ земельного участка, м
	X	Y		
1	2	3	4	5
76	742902.41	1303755.69	данные отсутствуют	данные отсутствуют
77	742917.97	1303745.32	данные отсутствуют	данные отсутствуют
78	742943.91	1303729.75	данные отсутствуют	данные отсутствуют
79	742992.6	1303726.31	данные отсутствуют	данные отсутствуют
80	743028.9	1303730.58	данные отсутствуют	данные отсутствуют
81	743031.68	1303759.4	данные отсутствуют	данные отсутствуют
82	743041.96	1303768.91	данные отсутствуют	данные отсутствуют
83	743089.33	1303787	данные отсутствуют	данные отсутствуют
84	743163.53	1303793.74	данные отсутствуют	данные отсутствуют
85	743175.63	1303852.53	данные отсутствуют	данные отсутствуют
86	743186.01	1303918.24	данные отсутствуют	данные отсутствуют
87	743199.84	1303975.31	данные отсутствуют	данные отсутствуют
88	743227.51	1304042.75	данные отсутствуют	данные отсутствуют
89	743208.49	1304061.77	данные отсутствуют	данные отсутствуют
90	743189.47	1304075.61	данные отсутствуют	данные отсутствуют

Государственный регистратор		ФГИС ЕГРН
полное наименование должности	подпись	инициалы, фамилия

М.П.

Выписка из Единого государственного реестра недвижимости об объекте недвижимости
Описание местоположения земельного участка

Земельный участок			
(вид объекта недвижимости)			
Лист № <u> </u> Раздела <u>3.2</u>	Всего листов раздела <u>3.2</u> : <u> </u>	Всего разделов: <u> </u>	Всего листов выписки: <u> </u>
14.09.2021 № 99/2021/417227375			
Кадастровый номер:		02:22:010201:36	

Сведения о характерных точках границы земельного участка				
Система координат: МСК-02, зона I				
Зона №				
Номер точки	Координаты		Описание закрепления на местности	Средняя квадратическая погрешность определения координат характерных точек границ земельного участка, м
	X	Y		
1	2	3	4	5
91	743163.53	1304080.79	данные отсутствуют	данные отсутствуют
92	743123.76	1304075.61	данные отсутствуют	данные отсутствуют
93	743101.28	1304075.61	данные отсутствуют	данные отсутствуют
94	743096.09	1304108.46	данные отсутствуют	данные отсутствуют
95	743108.19	1304129.21	данные отсутствуют	данные отсутствуют
96	743108.19	1304148.24	данные отсутствуют	данные отсутствуют
97	743101.28	1304188.01	данные отсутствуют	данные отсутствуют
98	743113.38	1304207.03	данные отсутствуют	данные отсутствуют
99	743130.67	1304198.39	данные отсутствуют	данные отсутствуют
100	743153.15	1304201.84	данные отсутствуют	данные отсутствуют
101	743175.63	1304234.7	данные отсутствуют	данные отсутствуют
102	743189.47	1304276.2	данные отсутствуют	данные отсутствуют
103	743180.82	1304326.35	данные отсутствуют	данные отсутствуют
104	743177.36	1304376.5	данные отсутствуют	данные отсутствуют
105	743182.55	1304450.86	данные отсутствуют	данные отсутствуют

Государственный регистратор		ФГИС ЕГРН
полное наименование должности	подпись	инициалы, фамилия

М.П.

Раздел 3.2

Выписка из Единого государственного реестра недвижимости об объекте недвижимости
Описание местоположения земельного участка

Земельный участок			
(вид объекта недвижимости)			
Лист № <u> </u> Раздела <u>3.2</u>	Всего листов раздела <u>3.2</u> : <u> </u>	Всего разделов: <u> </u>	Всего листов выписки: <u> </u>
14.09.2021 № 99/2021/417227375			
Кадастровый номер:		02:22:010201:36	

Сведения о характерных точках границы земельного участка				
Система координат: МСК-02, зона I				
Зона №				
Номер точки	Координаты		Описание закрепления на местности	Средняя квадратическая погрешность определения координат характерных точек границ земельного участка, м
	X	Y		
1	2	3	4	5
106	743201.57	1304558.07	данные отсутствуют	данные отсутствуют
107	743217.14	1304649.73	данные отсутствуют	данные отсутствуют
108	743230.97	1304724.08	данные отсутствуют	данные отсутствуют
109	743249.99	1304737.92	данные отсутствуют	данные отсутствуют
110	743270.74	1304734.46	данные отсутствуют	данные отсутствуют
111	743262.1	1304691.23	данные отсутствуют	данные отсутствуют
112	743248.26	1304646.27	данные отсутствуют	данные отсутствуют
113	743237.89	1304577.1	данные отсутствуют	данные отсутствуют
114	743218.87	1304469.88	данные отсутствуют	данные отсутствуют
115	743211.95	1304367.85	данные отсутствуют	данные отсутствуют
116	743205.03	1304245.08	данные отсутствуют	данные отсутствуют
117	743192.93	1304186.28	данные отсутствуют	данные отсутствуют
118	743198.11	1304172.45	данные отсутствуют	данные отсутствуют
119	743225.78	1304162.07	данные отсутствуют	данные отсутствуют
120	743225.78	1304136.13	данные отсутствуют	данные отсутствуют

Государственный регистратор		ФГИС ЕГРН
полное наименование должности	подпись	инициалы, фамилия

М.П.

Земельный участок			
(вид объекта недвижимости)			
Лист № <u> </u> Раздела <u>3.2</u>	Всего листов раздела <u>3.2</u> : <u> </u>	Всего разделов: <u> </u>	Всего листов выписки: <u> </u>
14.09.2021 № 99/2021/417227375			
Кадастровый номер:		02:22:010201:36	

Сведения о характерных точках границы земельного участка				
Система координат: МСК-02, зона I				
Зона №				
Номер точки	Координаты		Описание закрепления на местности	Средняя квадратическая погрешность определения координат характерных точек границ земельного участка, м
	X	Y		
1	2	3	4	5
121	743237.89	1304098.09	данные отсутствуют	данные отсутствуют
122	743258.64	1304066.96	данные отсутствуют	данные отсутствуют
123	743289.77	1304054.86	данные отсутствуют	данные отсутствуют
124	743286.31	1304028.92	данные отсутствуют	данные отсутствуют
125	743262.1	1304018.54	данные отсутствуют	данные отсутствуют
126	743243.08	1303942.45	данные отсутствуют	данные отсутствуют
127	743239.62	1303847.34	данные отсутствуют	данные отсутствуют
128	743248.26	1303734.94	данные отсутствуют	данные отсутствуют
129	743267.29	1303677.87	данные отсутствуют	данные отсутствуют
130	743293.48	1303603.53	данные отсутствуют	данные отсутствуют
131	743323.62	1303551.84	данные отсутствуют	данные отсутствуют
132	743378.75	1303539.79	данные отсутствуют	данные отсутствуют
133	743460.58	1303551.84	данные отсутствуют	данные отсутствуют
134	743505.37	1303596.63	данные отсутствуют	данные отсутствуют
135	743510.36	1303619.44	данные отсутствуют	данные отсутствуют

Государственный регистратор		ФГИС ЕГРН
полное наименование должности	подпись	инициалы, фамилия

М.П.

Раздел 3.2

Выписка из Единого государственного реестра недвижимости об объекте недвижимости
Описание местоположения земельного участка

Земельный участок			
(вид объекта недвижимости)			
Лист № <u> </u> Раздела <u>3.2</u>	Всего листов раздела <u>3.2</u> : <u> </u>	Всего разделов: <u> </u>	Всего листов выписки: <u> </u>
14.09.2021 № 99/2021/417227375			
Кадастровый номер:		02:22:010201:36	

Сведения о характерных точках границы земельного участка				
Система координат: МСК-02, зона I				
Зона №				
Номер точки	Координаты		Описание закрепления на местности	Средняя квадратическая погрешность определения координат характерных точек границ земельного участка, м
	X	Y		
1	2	3	4	5
136	743543.53	1303663.66	данные отсутствуют	данные отсутствуют
137	743567.48	1303689.46	данные отсутствуют	данные отсутствуют
138	743582.76	1303717.77	данные отсутствуют	данные отсутствуют
139	743598.36	1303800.95	данные отсутствуют	данные отсутствуют
140	743610.05	1303898.43	данные отсутствуют	данные отсутствуют
141	743600.65	1304004.58	данные отсутствуют	данные отсутствуют
142	743591.44	1304019.32	данные отсутствуют	данные отсутствуют
143	743591.44	1304058.02	данные отсутствуют	данные отсутствуют
144	743604.34	1304087.5	данные отсутствуют	данные отсутствуют
145	743622.76	1304078.29	данные отсутствуют	данные отсутствуют
146	743650.41	1304067.23	данные отсутствуют	данные отсутствуют
147	743684.41	1304106.38	данные отсутствуют	данные отсутствуют
148	743720.71	1304151.22	данные отсутствуют	данные отсутствуют
149	743767.69	1304225.95	данные отсутствуют	данные отсутствуют
150	743808.89	1304334.44	данные отсутствуют	данные отсутствуют

Государственный регистратор		ФГИС ЕГРН
полное наименование должности	подпись	инициалы, фамилия

М.П.

Выписка из Единого государственного реестра недвижимости об объекте недвижимости
Описание местоположения земельного участка

Земельный участок			
(вид объекта недвижимости)			
Лист № <u> </u> Раздела <u>3.2</u>	Всего листов раздела <u>3.2</u> : <u> </u>	Всего разделов: <u> </u>	Всего листов выписки: <u> </u>
14.09.2021 № 99/2021/417227375			
Кадастровый номер:		02:22:010201:36	

Сведения о характерных точках границы земельного участка				
Система координат: МСК-02, зона I				
Зона №				
Номер точки	Координаты		Описание закрепления на местности	Средняя квадратическая погрешность определения координат характерных точек границ земельного участка, м
	X	Y		
1	2	3	4	5
151	743895.5	1304540.83	данные отсутствуют	данные отсутствуют
152	743956.31	1304651.39	данные отсутствуют	данные отсутствуют
153	743995.01	1304686.41	данные отсутствуют	данные отсутствуют
154	744033.7	1304677.19	данные отсутствуют	данные отсутствуют
155	744077.93	1304645.86	данные отсутствуют	данные отсутствуют
156	744087.15	1304620.07	данные отсутствуют	данные отсутствуют
157	744077.93	1304592.42	данные отсутствуют	данные отсутствуют
158	744024.49	1304498.44	данные отсутствуют	данные отсутствуют
159	743912.08	1304317.85	данные отсутствуют	данные отсутствуют
160	743873.38	1304262.57	данные отсутствуют	данные отсутствуют
161	743780.5	1304134.14	данные отсутствуют	данные отсутствуют
162	743687.26	1303949.3	данные отсутствуют	данные отсутствуют
163	743711.22	1303938.24	данные отсутствуют	данные отсутствуют
164	743733.33	1303923.5	данные отсутствуют	данные отсутствуют
165	743788.61	1303901.38	данные отсутствуют	данные отсутствуют

Государственный регистратор		ФГИС ЕГРН
полное наименование должности	подпись	инициалы, фамилия

М.П.

Раздел 3.2

Выписка из Единого государственного реестра недвижимости об объекте недвижимости
Описание местоположения земельного участка

Земельный участок			
(вид объекта недвижимости)			
Лист № <u> </u> Раздела <u>3.2</u>	Всего листов раздела <u>3.2</u> : <u> </u>	Всего разделов: <u> </u>	Всего листов выписки: <u> </u>
14.09.2021 № 99/2021/417227375			
Кадастровый номер:		02:22:010201:36	

Сведения о характерных точках границы земельного участка				
Система координат: МСК-02, зона I				
Зона №				
Номер точки	Координаты		Описание закрепления на местности	Средняя квадратическая погрешность определения координат характерных точек границ земельного участка, м
	X	Y		
1	2	3	4	5
166	743842.06	1303895.85	данные отсутствуют	данные отсутствуют
167	743860.48	1303916.13	данные отсутствуют	данные отсутствуют
168	743896.04	1303961.07	данные отсутствуют	данные отсутствуют
169	743939.51	1304030.97	данные отсутствуют	данные отсутствуют
170	743953.15	1304059.1	данные отсутствуют	данные отсутствуют
171	743971.91	1304088.08	данные отсутствуют	данные отсутствуют
172	743995.78	1304111.95	данные отсутствуют	данные отсутствуют
173	744039.23	1304161.21	данные отсутствуют	данные отсутствуют
174	744068.72	1304177.8	данные отсутствуют	данные отсутствуют
175	744076.09	1304152	данные отсутствуют	данные отсутствуют
176	744057.66	1304104.09	данные отсутствуют	данные отсутствуют
177	744018.96	1304017.48	данные отсутствуют	данные отсутствуют
178	743961.84	1303912.44	данные отсутствуют	данные отсутствуют
179	743939.5	1303890.36	данные отсутствуют	данные отсутствуют
180	743892.98	1303808.53	данные отсутствуют	данные отсутствуют

Государственный регистратор		ФГИС ЕГРН
полное наименование должности	подпись	инициалы, фамилия

М.П.

Земельный участок			
(вид объекта недвижимости)			
Лист № <u> </u> Раздела <u>3.2</u>	Всего листов раздела <u>3.2</u> : <u> </u>	Всего разделов: <u> </u>	Всего листов выписки: <u> </u>
14.09.2021 № 99/2021/417227375			
Кадастровый номер:		02:22:010201:36	

Сведения о характерных точках границы земельного участка				
Система координат: МСК-02, зона 1				
Зона №				
Номер точки	Координаты		Описание закрепления на местности	Средняя квадратическая погрешность определения координат характерных точек границ земельного участка, м
	X	Y		
1	2	3	4	5
181	743908.49	1303763.74	данные отсутствуют	данные отсутствуют
182	743941.22	1303760.29	данные отсутствуют	данные отсутствуют
183	743963.62	1303780.1	данные отсутствуют	данные отсутствуют
184	744012.71	1303783.55	данные отсутствуют	данные отсутствуют
185	744015.92	1303788.18	данные отсутствуют	данные отсутствуют
186	744052.13	1303816.62	данные отсутствуют	данные отсутствуют
187	744096.36	1303917.97	данные отсутствуют	данные отсутствуют
188	744127.69	1303986.15	данные отсутствуют	данные отсутствуют
189	744162.7	1304094.87	данные отсутствуют	данные отсутствуют
190	744203.24	1304153.84	данные отсутствуют	данные отсутствуют
191	744227.2	1304155.69	данные отсутствуют	данные отсутствуют
192	744240.1	1304139.1	данные отсутствуют	данные отсутствуют
193	744232.73	1304124.36	данные отсутствуют	данные отсутствуют
194	744210.61	1304069.07	данные отсутствуют	данные отсутствуют
195	744197.71	1304028.53	данные отсутствуют	данные отсутствуют

Государственный регистратор		ФГИС ЕГРН
полное наименование должности	подпись	инициалы, фамилия

М.П.

Раздел 3.2

Выписка из Единого государственного реестра недвижимости об объекте недвижимости
Описание местоположения земельного участка

Земельный участок			
(вид объекта недвижимости)			
Лист № <u> </u> Раздела <u>3.2</u>	Всего листов раздела <u>3.2</u> : <u> </u>	Всего разделов: <u> </u>	Всего листов выписки: <u> </u>
14.09.2021 № 99/2021/417227375			
Кадастровый номер:		02:22:010201:36	

Сведения о характерных точках границы земельного участка				
Система координат: МСК-02, зона 1				
Зона №				
Номер точки	Координаты		Описание закрепления на местности	Средняя квадратическая погрешность определения координат характерных точек границ земельного участка, м
	X	Y		
1	2	3	4	5
196	744212.45	1303997.21	данные отсутствуют	данные отсутствуют
197	744241.77	1303993.57	данные отсутствуют	данные отсутствуют
198	744238.6	1304018.13	данные отсутствуют	данные отсутствуют
199	744263.96	1304062.11	данные отсутствуют	данные отсутствуют
200	744275.85	1304078.76	данные отсутствуют	данные отсутствуют
201	744296.85	1304107.28	данные отсутствуют	данные отсутствуют
202	744318.64	1304127.1	данные отсутствуют	данные отсутствуют
203	744325.77	1304112.04	данные отсутствуют	данные отсутствуют
204	744346.98	1304133.57	данные отсутствуют	данные отсутствуют
205	744359.88	1304116.99	данные отсутствуют	данные отсутствуют
206	744354.35	1304080.13	данные отсутствуют	данные отсутствуют
207	744330.39	1304037.75	данные отсутствуют	данные отсутствуют
208	744304.59	1303986.15	данные отсутствуют	данные отсутствуют
209	744275.11	1303910.6	данные отсутствуют	данные отсутствуют
210	744209.11	1303847.98	данные отсутствуют	данные отсутствуют

Государственный регистратор		ФГИС ЕГРН
полное наименование должности	подпись	инициалы, фамилия

М.П.

Выписка из Единого государственного реестра недвижимости об объекте недвижимости
Описание местоположения земельного участка

Земельный участок			
(вид объекта недвижимости)			
Лист № <u> </u> Раздела 3.2	Всего листов раздела 3.2 : <u> </u>	Всего разделов: <u> </u>	Всего листов выписки: <u> </u>
14.09.2021 № 99/2021/417227375			
Кадастровый номер:		02:22:010201:36	

Сведения о характерных точках границы земельного участка				
Система координат: МСК-02, зона 1				
Зона №				
Номер точки	Координаты		Описание закрепления на местности	Средняя квадратическая погрешность определения координат характерных точек границ земельного участка, м
	X	Y		
1	2	3	4	5
211	744212.15	1303842.97	данные отсутствуют	данные отсутствуют
212	744212.2	1303842.95	данные отсутствуют	данные отсутствуют
213	744236.75	1303802.45	данные отсутствуют	данные отсутствуют
214	744347.67	1303715.46	данные отсутствуют	данные отсутствуют
215	744392.8	1303650.76	данные отсутствуют	данные отсутствуют
216	744415.01	1303588.76	данные отсутствуют	данные отсутствуют
217	744449.89	1303569.74	данные отсутствуют	данные отсутствуют
218	744495.56	1303596.93	данные отсутствуют	данные отсутствуют
219	744515.13	1303623.57	данные отсутствуют	данные отсутствуют
220	744538.51	1303659.46	данные отсутствуют	данные отсутствуют
221	744524.92	1303805.72	данные отсутствуют	данные отсутствуют
222	744550.81	1303813.54	данные отсутствуют	данные отсутствуют
223	744557.24	1303778.17	данные отсутствуют	данные отсутствуют
224	744676.22	1303779.77	данные отсутствуют	данные отсутствуют
225	744685.87	1303742.79	данные отсутствуют	данные отсутствуют

Государственный регистратор		ФГИС ЕГРН
полное наименование должности	подпись	инициалы, фамилия

М.П.

Раздел 3.2

Выписка из Единого государственного реестра недвижимости об объекте недвижимости
Описание местоположения земельного участка

Земельный участок			
(вид объекта недвижимости)			
Лист № <u> </u> Раздела 3.2	Всего листов раздела 3.2 : <u> </u>	Всего разделов: <u> </u>	Всего листов выписки: <u> </u>
14.09.2021 № 99/2021/417227375			
Кадастровый номер:		02:22:010201:36	

Сведения о характерных точках границы земельного участка				
Система координат: МСК-02, зона 1				
Зона №				
Номер точки	Координаты		Описание закрепления на местности	Средняя квадратическая погрешность определения координат характерных точек границ земельного участка, м
	X	Y		
1	2	3	4	5
226	744713.2	1303705.81	данные отсутствуют	данные отсутствуют
227	744701.95	1303680.09	данные отсутствуют	данные отсутствуют
228	744613.52	1303519.3	данные отсутствуют	данные отсутствуют
229	744537.95	1303478.3	данные отсутствуют	данные отсутствуют
230	744517.85	1303401.12	данные отсутствуют	данные отсутствуют
231	744494.53	1303331.98	данные отсутствуют	данные отсутствуют
232	744413.34	1303268.47	данные отсутствуют	данные отсутствуют
233	744393.24	1303204.16	данные отсутствуют	данные отсутствуют
234	744387.61	1303144.67	данные отсутствуют	данные отсутствуют
235	744385.6	1303062.26	данные отсутствуют	данные отсутствуют
236	744422.32	1302985.02	данные отсутствуют	данные отсутствуют
237	744483.68	1302932.43	данные отсутствуют	данные отсутствуют
238	744538.03	1302926.56	данные отсутствуют	данные отсутствуют
239	744565.64	1302955.39	данные отсутствуют	данные отсутствуют
240	744613	1303155.68	данные отсутствуют	данные отсутствуют

Государственный регистратор		ФГИС ЕГРН
полное наименование должности	подпись	инициалы, фамилия

М.П.

Земельный участок			
(вид объекта недвижимости)			
Лист № <u> </u> Раздела <u>3.2</u>	Всего листов раздела <u>3.2</u> : <u> </u>	Всего разделов: <u> </u>	Всего листов выписки: <u> </u>
14.09.2021 № 99/2021/417227375			
Кадастровый номер:		02:22:010201:36	

Сведения о характерных точках границы земельного участка				
Система координат: МСК-02, зона I				
Зона №				
Номер точки	Координаты		Описание закрепления на местности	Средняя квадратическая погрешность определения координат характерных точек границ земельного участка, м
	X	Y		
1	2	3	4	5
241	744639.08	1303321.01	данные отсутствуют	данные отсутствуют
242	744668.42	1303390.86	данные отсутствуют	данные отсутствуют
243	744696.37	1303388.07	данные отсутствуют	данные отсутствуют
244	744698.23	1303369.44	данные отсутствуют	данные отсутствуют
245	744694.04	1303315.88	данные отсутствуют	данные отсутствуют
246	744669.35	1303271.64	данные отсутствуют	данные отсутствуют
247	744660.24	1303186.4	данные отсутствуют	данные отсутствуют
248	744701.75	1303158.87	данные отсутствуют	данные отсутствуют
249	744741.69	1303138.84	данные отсутствуют	данные отсутствуют
250	744807.22	1303136.87	данные отсутствуют	данные отсутствуют
251	744832.8	1303178.69	данные отсутствуют	данные отсутствуют
252	744841.29	1303228.07	данные отсутствуют	данные отсутствуют
253	744870.08	1303328.46	данные отсутствуют	данные отсутствуют
254	744866.35	1303383.41	данные отсутствуют	данные отсутствуют
255	744842.13	1303511.48	данные отсутствуют	данные отсутствуют

Государственный регистратор		ФГИС ЕГРН
полное наименование должности	подпись	инициалы, фамилия

М.П.

Раздел 3.2

Выписка из Единого государственного реестра недвижимости об объекте недвижимости
Описание местоположения земельного участка

Земельный участок			
(вид объекта недвижимости)			
Лист № <u> </u> Раздела <u>3.2</u>	Всего листов раздела <u>3.2</u> : <u> </u>	Всего разделов: <u> </u>	Всего листов выписки: <u> </u>
14.09.2021 № 99/2021/417227375			
Кадастровый номер:		02:22:010201:36	

Сведения о характерных точках границы земельного участка				
Система координат: МСК-02, зона I				
Зона №				
Номер точки	Координаты		Описание закрепления на местности	Средняя квадратическая погрешность определения координат характерных точек границ земельного участка, м
	X	Y		
1	2	3	4	5
256	744856.1	1303559.92	данные отсутствуют	данные отсутствуют
257	744896.62	1303754.58	данные отсутствуют	данные отсутствуют
258	744919.91	1303759.71	данные отсутствуют	данные отсутствуют
259	744928.53	1303728.22	данные отсутствуют	данные отсутствуют
260	744921.74	1303701.3	данные отсутствуют	данные отсутствуют
261	744897.55	1303605.56	данные отсутствуют	данные отсутствуют
262	744885.91	1303515.21	данные отсутствуют	данные отсутствуют
263	744894.8	1303453.81	данные отсутствуют	данные отсутствуют
264	744942.73	1303354.07	данные отсутствуют	данные отсутствуют
265	744964.61	1303301.91	данные отсутствуют	данные отсутствуют
266	745011.65	1303179.43	данные отсутствуют	данные отсутствуют
267	745147.55	1303084.22	данные отсутствуют	данные отсутствуют
268	745165.42	1302994.02	данные отсутствуют	данные отсутствуют
269	745216.96	1302934.34	данные отсутствуют	данные отсутствуют
270	745300.16	1302948.31	данные отсутствуют	данные отсутствуют

Государственный регистратор		ФГИС ЕГРН
полное наименование должности	подпись	инициалы, фамилия

М.П.

Выписка из Единого государственного реестра недвижимости об объекте недвижимости
Описание местоположения земельного участка

Земельный участок			
(вид объекта недвижимости)			
Лист № <u> </u> Раздела 3.2	Всего листов раздела 3.2 : <u> </u>	Всего разделов: <u> </u>	Всего листов выписки: <u> </u>
14.09.2021 № 99/2021/417227375			
Кадастровый номер:		02:22:010201:36	

Сведения о характерных точках границы земельного участка				
Система координат: МСК-02, зона 1				
Зона №				
Номер точки	Координаты		Описание закрепления на местности	Средняя квадратическая погрешность определения координат характерных точек границ земельного участка, м
	X	Y		
1	2	3	4	5
271	745347.85	1303000.77	данные отсутствуют	данные отсутствуют
272	745300.16	1303103.3	данные отсутствуют	данные отсутствуют
273	745161.86	1303308.36	данные отсутствуют	данные отсутствуют
274	745103.39	1303562.31	данные отсутствуют	данные отсутствуют
275	745133.25	1303596.87	данные отсутствуют	данные отсутствуют
276	745181.38	1303578.25	данные отсутствуют	данные отсутствуют
277	745226.23	1303560.89	данные отсутствуют	данные отсутствуют
278	745230.31	1303568.3	данные отсутствуют	данные отсутствуют
279	745247.39	1303685.74	данные отсутствуют	данные отсутствуют
280	745336.06	1304851.57	данные отсутствуют	данные отсутствуют
281	745057.02	1303312.59	данные отсутствуют	0.5
282	745057.82	1303314.68	данные отсутствуют	0.5
283	745055.73	1303315.48	данные отсутствуют	0.5
284	745054.93	1303313.39	данные отсутствуют	0.5
285	745117.59	1303458.33	данные отсутствуют	0.5

Государственный регистратор		ФГИС ЕГРН
полное наименование должности	подпись	инициалы, фамилия

М.П.

Раздел 3.2

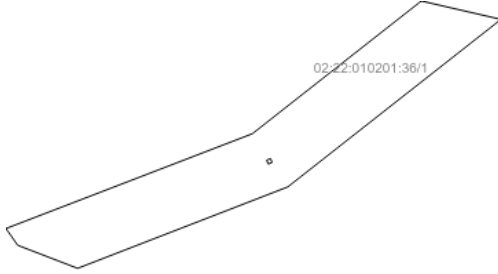
Выписка из Единого государственного реестра недвижимости об объекте недвижимости
Описание местоположения земельного участка

Земельный участок			
(вид объекта недвижимости)			
Лист № <u> </u> Раздела 3.2	Всего листов раздела 3.2 : <u> </u>	Всего разделов: <u> </u>	Всего листов выписки: <u> </u>
14.09.2021 № 99/2021/417227375			
Кадастровый номер:		02:22:010201:36	

Сведения о характерных точках границы земельного участка				
Система координат: МСК-02, зона 1				
Зона №				
Номер точки	Координаты		Описание закрепления на местности	Средняя квадратическая погрешность определения координат характерных точек границ земельного участка, м
	X	Y		
1	2	3	4	5
286	745119.11	1303459.63	данные отсутствуют	0.5
287	745115.06	1303464.41	данные отсутствуют	0.5
288	745115.05	1303464.47	данные отсутствуют	0.5
289	745116.45	1303471.94	данные отсутствуют	0.5
290	745114.49	1303472.31	данные отсутствуют	0.5
291	745113.14	1303465.12	данные отсутствуют	0.5
292	745105.28	1303464.61	данные отсутствуют	0.5
293	745105.4	1303462.61	данные отсутствуют	0.5
294	745113.05	1303463.09	данные отсутствуют	0.5
295	745113.68	1303462.95	данные отсутствуют	0.5

Государственный регистратор		ФГИС ЕГРН
полное наименование должности	подпись	инициалы, фамилия

М.П.

Земельный участок			
(вид объекта недвижимости)			
Лист № __ Раздела 4	Всего листов раздела 4 : __	Всего разделов: __	Всего листов выписки: __
14.09.2021 № 99/2021/417227375			
Кадастровый номер:		02:22:010201:36	
План (чертеж, схема) части земельного участка		Учетный номер части: 02:22:010201:36/1	
			
Масштаб 1: данные отсутствуют	Условные обозначения:		
Государственный регистратор		ФГИС ЕГРН	
полное наименование должности	подпись	инициалы, фамилия	

М.П.

Земельный участок			
(вид объекта недвижимости)			
Лист № __ Раздела 4	Всего листов раздела 4 : __	Всего разделов: __	Всего листов выписки: __
14.09.2021 № 99/2021/417227375			
Кадастровый номер:		02:22:010201:36	
План (чертеж, схема) части земельного участка		Учетный номер части: 02:22:010201:36/2	
			
Масштаб 1: данные отсутствуют	Условные обозначения:		
Государственный регистратор		ФГИС ЕГРН	
полное наименование должности	подпись	инициалы, фамилия	

М.П.

Земельный участок			
(вид объекта недвижимости)			
Лист № <u> </u> Раздела 4.1	Всего листов раздела 4.1 : <u> </u>	Всего разделов: <u> </u>	Всего листов выписки: <u> </u>
14.09.2021 № 99/2021/417227375			
Кадастровый номер:		02:22:010201:36	

Учетный номер части	Площадь (м ²)	Содержание ограничения в использовании или ограничения права на объект недвижимости или обременения объекта недвижимости
1	2	3
1	8880	Ограничения прав на земельный участок, предусмотренные статьями 56, 56.1 Земельного кодекса Российской Федерации, 02.22.2.481, Постановление Правительства РФ "О порядке установления охранных зон объектов электросетевого хозяйства и особых условий использования земельных участков, расположенных в границах таких зон" № 160 от 24.02.2009
2	16	Ограничения прав на земельный участок, предусмотренные статьями 56, 56.1 Земельного кодекса Российской Федерации, 02.22.2.889, Приказ Управления Федеральной службы государственной регистрации, кадастра и картографии по Республике Башкортостан "Об утверждении границ охранных зон пунктов государственной геодезической сети, расположенных на территории МР Дюртюлинский район РБ". № 397 от 13.09.2017

Государственный регистратор		ФГИС ЕГРН
полное наименование должности	подпись	инициалы, фамилия

М.П.

Земельный участок			
(вид объекта недвижимости)			
Лист № <u> </u> Раздела 4.2	Всего листов раздела 4.2 : <u> </u>	Всего разделов: <u> </u>	Всего листов выписки: <u> </u>
14.09.2021 № 99/2021/417227375			
Кадастровый номер:		02:22:010201:36	

Сведения о характерных точках границы части (частей) земельного участка				
Учетный номер части: 1				
Система координат: МСК-02, зона 1				
Зона №				
Номер точки	Координаты, м		Описание закрепления на местности	Средняя квадратическая погрешность определения координат характерных точек границы части земельного участка, м
	X	Y		
1	2	3	4	5
266	745011.65	1303179.43	данные отсутствуют	данные отсутствуют
281	745057.02	1303312.59	данные отсутствуют	0.5
282	745057.82	1303314.68	данные отсутствуют	0.5
283	745055.73	1303315.48	данные отсутствуют	0.5
296	745071.07	1303304.91	данные отсутствуют	данные отсутствуют
297	745020.55	1303173.2	данные отсутствуют	данные отсутствуют
298	744999.33	1303211.51	данные отсутствуют	данные отсутствуют
299	745042.73	1303323.86	данные отсутствуют	данные отсутствуют
300	745132.04	1303437.87	данные отсутствуют	данные отсутствуют
301	745141.85	1303395.27	данные отсутствуют	данные отсутствуют
302	745054.94	1303313.39	данные отсутствуют	данные отсутствуют
303	744582.16	1305059.7	данные отсутствуют	0.1
304	744578.16	1305059.7	данные отсутствуют	0.1
305	744578.16	1305063.7	данные отсутствуют	0.1
306	744582.16	1305063.7	данные отсутствуют	0.1

Государственный регистратор		ФГИС ЕГРН
полное наименование должности	подпись	инициалы, фамилия

М.П.

Земельный участок				
(вид объекта недвижимости)				
Лист № ___ Раздела 4.2		Всего листов раздела 4.2 : ___		Всего разделов: ___
Всего листов выписки: ___		14.09.2021 № 99/2021/417227375		
Кадастровый номер:		02:22:010201:36		
Сведения о характерных точках границы части (частей) земельного участка				
Учетный номер части: 2				
Система координат: МСК-02, зона 1				
Зона №				
Номер точки	Координаты, м		Описание закрепления на местности	Средняя квадратическая погрешность определения координат характерных точек границы части земельного участка, м
	X	Y		
1	2	3	4	5
266	745011.65	1303179.43	данные отсутствуют	данные отсутствуют
281	745057.02	1303312.59	данные отсутствуют	0.5
282	745057.82	1303314.68	данные отсутствуют	0.5
283	745055.73	1303315.48	данные отсутствуют	0.5
296	745071.07	1303304.91	данные отсутствуют	данные отсутствуют
297	745020.55	1303173.2	данные отсутствуют	данные отсутствуют
298	744999.33	1303211.51	данные отсутствуют	данные отсутствуют
299	745042.73	1303323.86	данные отсутствуют	данные отсутствуют
300	745132.04	1303437.87	данные отсутствуют	данные отсутствуют
301	745141.85	1303395.27	данные отсутствуют	данные отсутствуют
302	745054.94	1303313.39	данные отсутствуют	данные отсутствуют
303	744582.16	1305059.7	данные отсутствуют	0.1
304	744578.16	1305059.7	данные отсутствуют	0.1
305	744578.16	1305063.7	данные отсутствуют	0.1
306	744582.16	1305063.7	данные отсутствуют	0.1
Государственный регистратор			ФГИС ЕГРН	
полное наименование должности			подпись	
			инициалы, фамилия	

М.П.

Выписка из Единого государственного реестра недвижимости об объекте недвижимости

Сведения о характеристиках объекта недвижимости

На основании запроса от 14.09.2021 г., поступившего на рассмотрение 14.09.2021 г., сообщаем, что согласно записям Единого государственного реестра недвижимости:

Земельный участок			
(вид объекта недвижимости)			
Лист № ____ Раздела 1	Всего листов раздела 1 : ____	Всего разделов: ____	Всего листов выписки: ____
14.09.2021 № 99/2021/417228828			
Кадастровый номер:		02:22:010201:37	

Номер кадастрового квартала:	02:22:010201
Дата присвоения кадастрового номера:	04.09.2013
Ранее присвоенный государственный учетный номер:	данные отсутствуют
Адрес:	установлено относительно ориентира, расположенного за пределами участка. Ориентир населенный пункт. Участок находится примерно в 4.2 км от ориентира по направлению на юго-восток. Почтовый адрес ориентира: 452306 Республика Башкортостан, Дюртюлинский р-н, с/с Староянтузовский, с Байгильды
Площадь:	1363 +/- 323 кв. м
Кадастровая стоимость, руб.:	5411.11
Кадастровые номера расположенных в пределах земельного участка объектов недвижимости:	данные отсутствуют
Кадастровые номера объектов недвижимости, из которых образован объект недвижимости:	02:22:000000:262, 02:22:010201:24
Кадастровые номера образованных объектов недвижимости:	данные отсутствуют
Сведения о включении объекта недвижимости в состав предприятия как имущественного комплекса:	

Государственный регистратор		ФГИС ЕГРН
полное наименование должности	подпись	инициалы, фамилия

М.П.

Раздел 1

Выписка из Единого государственного реестра недвижимости об объекте недвижимости

Сведения о характеристиках объекта недвижимости

Земельный участок			
(вид объекта недвижимости)			
Лист № ____ Раздела 1	Всего листов раздела 1 : ____	Всего разделов: ____	Всего листов выписки: ____
14.09.2021 № 99/2021/417228828			
Кадастровый номер:		02:22:010201:37	

Категория земель:	Земли сельскохозяйственного назначения
Виды разрешенного использования:	для ведения личного подсобного хозяйства
Сведения о кадастровом инженере:	Даниев Урал Раисович №02-10-145, МУП "Землемер"-ИКЦ"
Сведения о лесах, водных объектах и об иных природных объектах, расположенных в пределах земельного участка:	данные отсутствуют
Сведения о том, что земельный участок полностью или частично расположен в границах зоны с особыми условиями использования территории или территории объекта культурного наследия	данные отсутствуют
Сведения о том, что земельный участок расположен в границах особой экономической зоны, территории опережающего социально-экономического развития, зоны территориального развития в Российской Федерации, игровой зоны:	данные отсутствуют
Сведения о том, что земельный участок расположен в границах особо охраняемой природной территории, охотничьих угодий, лесничеств, лесопарков:	данные отсутствуют
Сведения о результатах проведения государственного земельного надзора:	данные отсутствуют
Сведения о расположении земельного участка в границах территории, в отношении которой утвержден проект межевания территории:	данные отсутствуют

Государственный регистратор		ФГИС ЕГРН
полное наименование должности	подпись	инициалы, фамилия

М.П.

Земельный участок			
(вид объекта недвижимости)			
Лист № <u> </u> Раздела <u>1</u>	Всего листов раздела <u>1</u> : <u> </u>	Всего разделов: <u> </u>	Всего листов выписки: <u> </u>
14.09.2021 № 99/2021/417228828			
Кадастровый номер:		02:22:010201:37	
Условный номер земельного участка:	данные отсутствуют		
Сведения о принятии акта и (или) заключении договора, предусматривающих предоставление в соответствии с земельным законодательством исполнительным органом государственной власти или органом местного самоуправления находящегося в государственной или муниципальной собственности земельного участка для строительства наемного дома социального использования или наемного дома коммерческого использования:	данные отсутствуют		
Сведения о том, что земельный участок или земельные участки образованы на основании решения об изъятии земельного участка и (или) расположенного на нем объекта недвижимости для государственных или муниципальных нужд:	данные отсутствуют		
Сведения о том, что земельный участок образован из земель или земельного участка, государственная собственность на которые не разграничена:	данные отсутствуют		
Сведения о наличии земельного спора о местоположении границ земельных участков:	данные отсутствуют		
Статус записи об объекте недвижимости:	Сведения об объекте недвижимости имеют статус "актуальные"		
Особые отметки:	Для данного земельного участка обеспечен доступ посредством земельного участка (земельных участков) с кадастровым номером (кадастровыми номерами) 02:22:010201:24. Сведения необходимые для заполнения раздела 4 отсутствуют. Сведения необходимые для заполнения раздела 4.1 отсутствуют. Сведения необходимые для заполнения раздела 4.2 отсутствуют.		
Получатель выписки:	Рачкова Елена Сергеевна		

Государственный регистратор		ФГИС ЕГРН
полное наименование должности	подпись	инициалы, фамилия

М.П.

Раздел 2

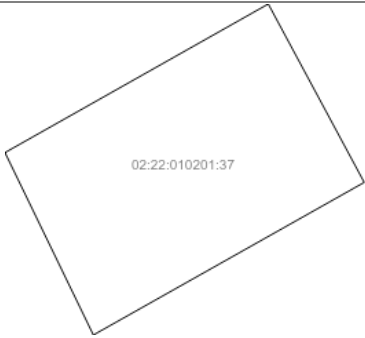
Земельный участок			
(вид объекта недвижимости)			
Лист № <u> </u> Раздела <u>2</u>	Всего листов раздела <u>2</u> : <u> </u>	Всего разделов: <u> </u>	Всего листов выписки: <u> </u>
14.09.2021 № 99/2021/417228828			
Кадастровый номер:		02:22:010201:37	
1. Правообладатель (правообладатели):	1.1. данные о правообладателе отсутствуют		
2. Вид, номер и дата государственной регистрации права:	2.1. не зарегистрировано		
3. Ограничение прав и обременение объекта недвижимости:			
вид:	Аренда, весь объект		
дата государственной регистрации:	03.02.2014		
номер государственной регистрации:	02-04-05/001/2014-404		
срок, на который установлено ограничение прав и обременение объекта недвижимости:	с 20.12.2013 по 01.12.2062		
лицо, в пользу которого установлено ограничение прав и обременение объекта недвижимости:	Исляев Андриян Исламгалиевич		
основание государственной регистрации:	Договор аренды земельного участка, находящегося в государственной собственности земельного участка от 27.12.2013 №205-50-13 зем, дата регистрации 03.02.2014, №02-04-05/001/2014-404		
4. Договоры участия в долевом строительстве:	не зарегистрировано		
5. Заявленные в судебном порядке права требования:	данные отсутствуют		
6. Сведения о возражении в отношении зарегистрированного права:	данные отсутствуют		
7. Сведения о наличии решения об изъятии объекта недвижимости для государственных и муниципальных нужд:	данные отсутствуют		
8. Сведения о невозможности государственной регистрации без личного участия правообладателя или его законного представителя:			
9. Правопризнания и сведения о наличии поступивших, но не рассмотренных заявлений о проведении государственной регистрации права (перехода, прекращения права), ограничения права или обременения объекта недвижимости, сделки в отношении объекта недвижимости:	данные отсутствуют		
10. Сведения об осуществлении государственной регистрации сделки, права, ограничения права без необходимого в силу закона согласия третьего лица, органа:	данные отсутствуют		
11. Сведения о невозможности государственной регистрации перехода, прекращения, ограничения права на земельный участок из земель сельскохозяйственного назначения:			

Государственный регистратор		ФГИС ЕГРН
полное наименование должности	подпись	инициалы, фамилия

Раздел 3

Выписка из Единого государственного реестра недвижимости об объекте недвижимости
Описание местоположения земельного участка

Земельный участок			
<small>(вид объекта недвижимости)</small>			
Лист № __ Раздела <u>3</u>	Всего листов раздела <u>3</u> : __	Всего разделов: __	Всего листов выписки: __
14.09.2021 № 99/2021/417228828			
Кадастровый номер:		02:22:010201:37	

План (чертеж, схема) земельного участка			
			
Масштаб 1: данные отсутствуют	Условные обозначения:		

Государственный регистратор		ФГИС ЕГРН
полное наименование должности	подпись	инициалы, фамилия

М.П.

Земельный участок			
(вид объекта недвижимости)			
Лист № __ Раздела <u>3.1</u>	Всего листов раздела <u>3.1</u> : __	Всего разделов: __	Всего листов выписки: __
14.09.2021 № 99/2021/417228828			
Кадастровый номер:		02:22:010201:37	

Описание местоположения границ земельного участка							
Номер п/п	Номер точки		Дирекционный угол	Горизонтальное проложение, м	Описание закрепления на местности	Кадастровые номера смежных участков	Сведения об адресах правообладателей смежных земельных участков
	начальная	конечная					
1	2	3	4	5	6	7	8
1	1	2	данные отсутствуют	данные отсутствуют	данные отсутствуют	данные отсутствуют	данные отсутствуют
2	2	3	данные отсутствуют	данные отсутствуют	данные отсутствуют	данные отсутствуют	данные отсутствуют
3	3	4	данные отсутствуют	данные отсутствуют	данные отсутствуют	данные отсутствуют	данные отсутствуют
4	4	1	данные отсутствуют	данные отсутствуют	данные отсутствуют	данные отсутствуют	данные отсутствуют

Государственный регистратор		ФГИС ЕГРН
полное наименование должности	подпись	инициалы, фамилия

М.П.

Земельный участок			
(вид объекта недвижимости)			
Лист № __ Раздела <u>3.2</u>	Всего листов раздела <u>3.2</u> : __	Всего разделов: __	Всего листов выписки: __
14.09.2021 № 99/2021/417228828			
Кадастровый номер:		02:22:010201:37	

Сведения о характерных точках границы земельного участка				
Система координат: МСК-02, зона 1				
Зона №				
Номер точки	Координаты		Описание закрепления на местности	Средняя квадратическая погрешность определения координат характерных точек границ земельного участка, м
	X	Y		
1	2	3	4	5
1	743962.36	1304423.71	626001000000	2.5
2	743984.35	1304462.79	626001000000	2.5
3	743957.95	1304477.03	626001000000	2.5
4	743935.37	1304436.83	626001000000	2.5

Государственный регистратор		ФГИС ЕГРН
полное наименование должности	подпись	инициалы, фамилия

М.П.

Выписка из Единого государственного реестра недвижимости об объекте недвижимости

Сведения о характеристиках объекта недвижимости

На основании запроса от 23.11.2021 г., поступившего на рассмотрение 23.11.2021 г., сообщаем, что согласно записям Единого государственного реестра недвижимости:

Земельный участок			
(вид объекта недвижимости)			
Лист № ____ Раздела 1	Всего листов раздела 1 : ____	Всего разделов: ____	Всего листов выписки: ____
23.11.2021 № 99/2021/433090997			
Кадастровый номер:		02:22:010501:7	

Номер кадастрового квартала:	02:22:010501
Дата присвоения кадастрового номера:	21.11.2007
Ранее присвоенный государственный учетный номер:	данные отсутствуют
Адрес:	установлено относительно ориентира, расположенного в границах участка. Почтовый адрес ориентира: Башкортостан респ, р-н Дюртюлинский, с/с Староянтузовский
Площадь:	256783 кв. м
Кадастровая стоимость, руб.:	1286482.83
Кадастровые номера расположенных в пределах земельного участка объектов недвижимости:	данные отсутствуют
Кадастровые номера объектов недвижимости, из которых образован объект недвижимости:	02:22:010501:2
Кадастровые номера образованных объектов недвижимости:	данные отсутствуют
Сведения о включении объекта недвижимости в состав предприятия как имущественного комплекса:	

Государственный регистратор		ФГИС ЕГРН
полное наименование должности	подпись	инициалы, фамилия

М.П.

Раздел 1

Выписка из Единого государственного реестра недвижимости об объекте недвижимости

Сведения о характеристиках объекта недвижимости

Земельный участок			
(вид объекта недвижимости)			
Лист № ____ Раздела 1	Всего листов раздела 1 : ____	Всего разделов: ____	Всего листов выписки: ____
23.11.2021 № 99/2021/433090997			
Кадастровый номер:		02:22:010501:7	

Категория земель:	Земли сельскохозяйственного назначения
Виды разрешенного использования:	Для сельскохозяйственного производства
Сведения о кадастровом инженере:	данные отсутствуют
Сведения о лесах, водных объектах и об иных природных объектах, расположенных в пределах земельного участка:	данные отсутствуют
Сведения о том, что земельный участок полностью или частично расположен в границах зоны с особыми условиями использования территории или территории объекта культурного наследия	данные отсутствуют
Сведения о том, что земельный участок расположен в границах особой экономической зоны, территории опережающего социально-экономического развития, зоны территориального развития в Российской Федерации, игорной зоны:	данные отсутствуют
Сведения о том, что земельный участок расположен в границах особо охраняемой природной территории, охотничьих угодий, лесничеств, лесопарков:	данные отсутствуют
Сведения о результатах проведения государственного земельного надзора:	данные отсутствуют
Сведения о расположении земельного участка в границах территории, в отношении которой утвержден проект межевания территории:	данные отсутствуют

Государственный регистратор		ФГИС ЕГРН
полное наименование должности	подпись	инициалы, фамилия

М.П.

Земельный участок			
(вид объекта недвижимости)			
Лист № ____ Раздела 1	Всего листов раздела 1 : ____	Всего разделов: ____	Всего листов выписки: ____
23.11.2021 № 99/2021/433090997			
Кадастровый номер:		02:22:010501:7	
Условный номер земельного участка:	данные отсутствуют		
Сведения о принятии акта и (или) заключении договора, предусматривающих предоставление в соответствии с земельным законодательством исполнительным органом государственной власти или органом местного самоуправления находящегося в государственной или муниципальной собственности земельного участка для строительства наемного дома социального использования или наемного дома коммерческого использования:	данные отсутствуют		
Сведения о том, что земельный участок или земельные участки образованы на основании решения об изъятии земельного участка и (или) расположенного на нем объекта недвижимости для государственных или муниципальных нужд:	данные отсутствуют		
Сведения о том, что земельный участок образован из земель или земельного участка, государственная собственность на которые не разграничена:	данные отсутствуют		
Сведения о наличии земельного спора о местоположении границ земельных участков:	данные отсутствуют		
Статус записи об объекте недвижимости:	Сведения об объекте недвижимости имеют статус "актуальные, ранее учтенные"		
Особые отметки:	Граница земельного участка не установлена в соответствии с требованиями земельного законодательства. Сведения необходимые для заполнения раздела 2 отсутствуют. Сведения необходимые для заполнения раздела 3.1 отсутствуют. Сведения необходимые для заполнения раздела 4 отсутствуют.		
Получатель выписки:	Рачкова Елена Сергеевна		

Государственный регистратор		ФГИС ЕГРН
полное наименование должности	подпись	инициалы, фамилия

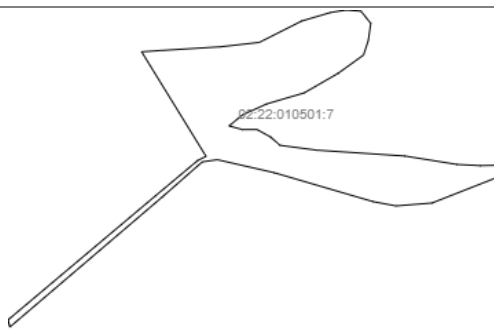
М.П.

Государственный регистратор		ФГИС ЕГРН
полное наименование должности	подпись	инициалы, фамилия

М.П.

Выписка из Единого государственного реестра недвижимости об объекте недвижимости
Описание местоположения земельного участка

Земельный участок			
<small>(вид объекта недвижимости)</small>			
Лист № <u> </u> Раздела <u>3</u>	Всего листов раздела <u>3</u> : <u> </u>	Всего разделов: <u> </u>	Всего листов выписки: <u> </u>
23.11.2021 № 99/2021/433090997			
Кадастровый номер:		02:22:010501:7	

План (чертеж, схема) земельного участка			
			
Масштаб 1: данные отсутствуют	Условные обозначения:		

Государственный регистратор		ФГИС ЕГРН
полное наименование должности	подпись	инициалы, фамилия

М.П.

Раздел 3.2

Выписка из Единого государственного реестра недвижимости об объекте недвижимости
Описание местоположения земельного участка

Земельный участок			
<small>(вид объекта недвижимости)</small>			
Лист № <u> </u> Раздела <u>3.2</u>	Всего листов раздела <u>3.2</u> : <u> </u>	Всего разделов: <u> </u>	Всего листов выписки: <u> </u>
23.11.2021 № 99/2021/433090997			
Кадастровый номер:		02:22:010501:7	

Сведения о характерных точках границы земельного участка				
Система координат				
Зона №				
Номер точки	Координаты		Описание закрепления на местности	Средняя квадратическая погрешность определения координат характерных точек границ земельного участка, м
	X	Y		
1	2	3	4	5
1	743745.15	1307032.44	данные отсутствуют	данные отсутствуют
2	743735.52	1307023.02	данные отсутствуют	данные отсутствуют
3	743722.91	1307023.66	данные отсутствуют	данные отсутствуют
4	743639.87	1306811.76	данные отсутствуют	данные отсутствуют
5	743630.9	1306699.66	данные отсутствуют	данные отсутствуют
6	743644.35	1306627.92	данные отсутствуют	данные отсутствуют
7	743734.03	1306320.78	данные отсутствуют	данные отсутствуют
8	743774.38	1306143.67	данные отсутствуют	данные отсутствуют
9	743767.66	1306096.59	данные отсутствуют	данные отсутствуют
10	743657.8	1305971.04	данные отсутствуют	данные отсутствуют
11	743254.94	1305497.53	данные отсутствуют	данные отсутствуют
12	743256.25	1305497.18	данные отсутствуют	данные отсутствуют
13	743260.07	1305496.47	данные отсутствуют	данные отсутствуют
14	743259.98	1305496.18	данные отсутствуют	данные отсутствуют
15	743266.65	1305494.38	данные отсутствуют	данные отсутствуют

Государственный регистратор		ФГИС ЕГРН
полное наименование должности	подпись	инициалы, фамилия

М.П.

Земельный участок			
(вид объекта недвижимости)			
Лист № <u> </u> Раздела 3.2	Всего листов раздела 3.2 : <u> </u>	Всего разделов: <u> </u>	Всего листов выписки: <u> </u>
23.11.2021 № 99/2021/433090997			
Кадастровый номер:		02:22:010501:7	

Сведения о характерных точках границы земельного участка				
Система координат				
Зона №				
Номер точки	Координаты		Описание закрепления на местности	Средняя квадратическая погрешность определения координат характерных точек границ земельного участка, м
	X	Y		
1	2	3	4	5
16	743276.85	1305491.5	данные отсутствуют	данные отсутствуют
17	743667.42	1305956.98	данные отсутствуют	данные отсутствуют
18	743771.7	1306082.11	данные отсутствуют	данные отсутствуют
19	743784.9	1306108.2	данные отсутствуют	данные отсутствуют
20	744109.32	1305907.78	данные отсутствуют	данные отсутствуют
21	744113.22	1305964.4	данные отсутствуют	данные отсутствуют
22	744124.94	1306153.14	данные отсутствуют	данные отсутствуют
23	744138.58	1306274.13	данные отсутствуют	данные отсутствуют
24	744204.87	1306405.92	данные отсутствуют	данные отсутствуют
25	744231.52	1306496.47	данные отсутствуют	данные отсутствуют
26	744239.18	1306545.53	данные отсутствуют	данные отсутствуют
27	744235.49	1306590.84	данные отсутствуют	данные отсутствуют
28	744197.74	1306621.12	данные отсутствуют	данные отсутствуют
29	744144.78	1306613.68	данные отсутствуют	данные отсутствуют
30	744099.38	1306598.67	данные отсутствуют	данные отсутствуют

Государственный регистратор		ФГИС ЕГРН
полное наименование должности	подпись	инициалы, фамилия

М.П.

Раздел 3.2

Выписка из Единого государственного реестра недвижимости об объекте недвижимости
Описание местоположения земельного участка

Земельный участок			
(вид объекта недвижимости)			
Лист № <u> </u> Раздела 3.2	Всего листов раздела 3.2 : <u> </u>	Всего разделов: <u> </u>	Всего листов выписки: <u> </u>
23.11.2021 № 99/2021/433090997			
Кадастровый номер:		02:22:010501:7	

Сведения о характерных точках границы земельного участка				
Система координат				
Зона №				
Номер точки	Координаты		Описание закрепления на местности	Средняя квадратическая погрешность определения координат характерных точек границ земельного участка, м
	X	Y		
1	2	3	4	5
31	744042.5	1306519.5	данные отсутствуют	данные отсутствуют
32	743981.78	1306413.92	данные отсутствуют	данные отсутствуют
33	743947.51	1306296.96	данные отсутствуют	данные отсутствуют
34	743913.32	1306221.52	данные отсутствуют	данные отсутствуют
35	743879.21	1306180.07	данные отсутствуют	данные отсутствуют
36	743867.95	1306221.62	данные отсутствуют	данные отсутствуют
37	743868.04	1306266.92	данные отсутствуют	данные отсутствуют
38	743845.44	1306308.49	данные отсутствуют	данные отсутствуют
39	743819.03	1306338.75	данные отсутствуют	данные отсутствуют
40	743804.13	1306452.03	данные отсутствуют	данные отсутствуют
41	743785.78	1306727.66	данные отсутствуют	данные отсутствуют
42	743759.64	1306890.05	данные отсутствуют	данные отсутствуют
43	743756.01	1306961.79	данные отсутствуют	данные отсутствуют
44	743757.37	1307032.98	данные отсутствуют	данные отсутствуют

Государственный регистратор		ФГИС ЕГРН
полное наименование должности	подпись	инициалы, фамилия

М.П.

Выписка из Единого государственного реестра недвижимости об объекте недвижимости

Сведения о характеристиках объекта недвижимости

На основании запроса от 14.09.2021 г., поступившего на рассмотрение 14.09.2021 г., сообщаем, что согласно записям Единого государственного реестра недвижимости:

Земельный участок			
(вид объекта недвижимости)			
Лист № ____ Раздела 1	Всего листов раздела 1 : ____	Всего разделов: ____	Всего листов выписки: ____
14.09.2021 № 99/2021/417176830			
Кадастровый номер:		02:22:020603:2	

Номер кадастрового квартала:	02:22:020603
Дата присвоения кадастрового номера:	08.06.2007
Ранее присвоенный государственный учетный номер:	данные отсутствуют
Адрес:	установлено относительно ориентира, расположенного в границах участка. Почтовый адрес ориентира: Республика Башкортостан, р-н. Дюртюлинский, с/с. Такарликовский
Площадь:	1008525 кв. м
Кадастровая стоимость, руб.:	5052710.25
Кадастровые номера расположенных в пределах земельного участка объектов недвижимости:	данные отсутствуют
Кадастровые номера объектов недвижимости, из которых образован объект недвижимости:	данные отсутствуют
Кадастровые номера образованных объектов недвижимости:	данные отсутствуют
Сведения о включении объекта недвижимости в состав предприятия как имущественного комплекса:	

Государственный регистратор		ФГИС ЕГРН
полное наименование должности	подпись	инициалы, фамилия

М.П.

Раздел 1

Выписка из Единого государственного реестра недвижимости об объекте недвижимости

Сведения о характеристиках объекта недвижимости

Земельный участок			
(вид объекта недвижимости)			
Лист № ____ Раздела 1	Всего листов раздела 1 : ____	Всего разделов: ____	Всего листов выписки: ____
14.09.2021 № 99/2021/417176830			
Кадастровый номер:		02:22:020603:2	

Категория земель:	Земли сельскохозяйственного назначения
Виды разрешенного использования:	Для сельскохозяйственного производства
Сведения о кадастровом инженере:	Петрова Марина Валерьевна №02-13-1032, "ГеоПлюс"
Сведения о лесах, водных объектах и об иных природных объектах, расположенных в пределах земельного участка:	данные отсутствуют
Сведения о том, что земельный участок полностью или частично расположен в границах зоны с особыми условиями использования территории или территории объекта культурного наследия	данные отсутствуют
Сведения о том, что земельный участок расположен в границах особой экономической зоны, территории опережающего социально-экономического развития, зоны территориального развития в Российской Федерации, игровой зоны:	данные отсутствуют
Сведения о том, что земельный участок расположен в границах особо охраняемой природной территории, охотничьих угодий, лесничеств, лесопарков:	данные отсутствуют
Сведения о результатах проведения государственного земельного надзора:	данные отсутствуют
Сведения о расположении земельного участка в границах территории, в отношении которой утвержден проект межевания территории:	данные отсутствуют

Государственный регистратор		ФГИС ЕГРН
полное наименование должности	подпись	инициалы, фамилия

М.П.

Сведения о характеристиках объекта недвижимости

Земельный участок			
(вид объекта недвижимости)			
Лист № <u> </u> Раздела <u>1</u>	Всего листов раздела <u>1</u> : <u> </u>	Всего разделов: <u> </u>	Всего листов выписки: <u> </u>
14.09.2021 № 99/2021/417176830			
Кадастровый номер:		02:22:020603:2	
Условный номер земельного участка:	данные отсутствуют		
Сведения о принятии акта и (или) заключении договора, предусматривающих предоставление в соответствии с земельным законодательством исполнительным органом государственной власти или органом местного самоуправления находящегося в государственной или муниципальной собственности земельного участка для строительства наемного дома социального использования или наемного дома коммерческого использования:	данные отсутствуют		
Сведения о том, что земельный участок или земельные участки образованы на основании решения об изъятии земельного участка и (или) расположенного на нем объекта недвижимости для государственных или муниципальных нужд:	данные отсутствуют		
Сведения о том, что земельный участок образован из земель или земельного участка, государственная собственность на которые не разграничена:	данные отсутствуют		
Сведения о наличии земельного спора о местоположении границ земельных участков:	данные отсутствуют		
Статус записи об объекте недвижимости:	Сведения об объекте недвижимости имеют статус "актуальные, ранее учтенные"		
Особые отметки:	Граница земельного участка не установлена в соответствии с требованиями земельного законодательства. Сведения необходимые для заполнения раздела 2 отсутствуют. Сведения необходимые для заполнения раздела 3.1 отсутствуют. Сведения необходимые для заполнения раздела 4 отсутствуют. Сведения необходимые для заполнения раздела 4.1 отсутствуют. Сведения необходимые для заполнения раздела 4.2 отсутствуют.		
Получатель выписки:	Рачкова Елена Сергеевна		

Государственный регистратор		ФГИС ЕГРН
полное наименование должности	подпись	инициалы, фамилия

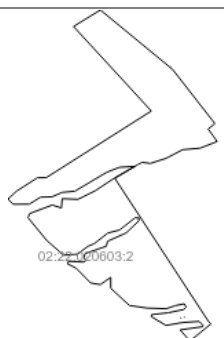
М.П.

Раздел 3

Выписка из Единого государственного реестра недвижимости об объекте недвижимости

Описание местоположения земельного участка

Земельный участок			
(вид объекта недвижимости)			
Лист № <u> </u> Раздела <u>3</u>	Всего листов раздела <u>3</u> : <u> </u>	Всего разделов: <u> </u>	Всего листов выписки: <u> </u>
14.09.2021 № 99/2021/417176830			
Кадастровый номер:		02:22:020603:2	

План (чертеж, схема) земельного участка			
(вид объекта недвижимости)			
			
Масштаб 1: данные отсутствуют	Условные обозначения:		

Государственный регистратор		ФГИС ЕГРН
полное наименование должности	подпись	инициалы, фамилия

М.П.

Выписка из Единого государственного реестра недвижимости об объекте недвижимости
Описание местоположения земельного участка

Земельный участок			
(вид объекта недвижимости)			
Лист № <u> </u> Раздела <u>3.2</u>	Всего листов раздела <u>3.2</u> : <u> </u>	Всего разделов: <u> </u>	Всего листов выписки: <u> </u>
14.09.2021 № 99/2021/417176830			
Кадастровый номер:		02:22:020603:2	

Сведения о характерных точках границы земельного участка				
Система координат: МСК-02, зона 1				
Зона №				
Номер точки	Координаты		Описание закрепления на местности	Средняя квадратическая погрешность определения координат характерных точек границ земельного участка, м
	X	Y		
1	2	3	4	5
1	736530.69	1288849.6	данные отсутствуют	данные отсутствуют
2	736531.08	1288907.89	данные отсутствуют	данные отсутствуют
3	736974.48	1289608.76	данные отсутствуют	данные отсутствуют
4	737536.8	1289089.71	данные отсутствуют	данные отсутствуют
5	737646.32	1289269.24	данные отсутствуют	данные отсутствуют
6	737251.39	1289750.6	данные отсутствуют	данные отсутствуют
7	736921.37	1290008.99	данные отсутствуют	данные отсутствуют
8	736891.02	1290032.75	данные отсутствуют	данные отсутствуют
9	736856.18	1289989.86	данные отсутствуют	данные отсутствуют
10	736854.71	1289988.05	данные отсутствуют	данные отсутствуют
11	736804.7	1290024.18	данные отсутствуют	данные отсутствуют
12	736771.81	1290047.95	данные отсутствуют	данные отсутствуют
13	736771.24	1290046.49	данные отсутствуют	данные отсутствуют
14	736727.28	1289934.39	данные отсутствуют	данные отсутствуют
15	736717.03	1289817.75	данные отсутствуют	данные отсутствуют

Государственный регистратор		ФГИС ЕГРН
полное наименование должности	подпись	инициалы, фамилия

М.П.

Раздел 3.2

Выписка из Единого государственного реестра недвижимости об объекте недвижимости
Описание местоположения земельного участка

Земельный участок			
(вид объекта недвижимости)			
Лист № <u> </u> Раздела <u>3.2</u>	Всего листов раздела <u>3.2</u> : <u> </u>	Всего разделов: <u> </u>	Всего листов выписки: <u> </u>
14.09.2021 № 99/2021/417176830			
Кадастровый номер:		02:22:020603:2	

Сведения о характерных точках границы земельного участка				
Система координат: МСК-02, зона 1				
Зона №				
Номер точки	Координаты		Описание закрепления на местности	Средняя квадратическая погрешность определения координат характерных точек границ земельного участка, м
	X	Y		
1	2	3	4	5
16	736660.03	1289708.2	данные отсутствуют	данные отсутствуют
17	736625.74	1289602.21	данные отсутствуют	данные отсутствуют
18	736632.87	1289548.33	данные отсутствуют	данные отсутствуют
19	736618.44	1289519.93	данные отсутствуют	данные отсутствуют
20	736526.79	1289365.49	данные отсутствуют	данные отсутствуют
21	735571.68	1289992.29	данные отсутствуют	данные отсутствуют
22	735558.32	1290006.98	данные отсутствуют	данные отсутствуют
23	735444.77	1289866.29	данные отсутствуют	данные отсутствуют
24	735518.69	1289800.83	данные отсутствуют	данные отсутствуют
25	735539.57	1289950.63	данные отсутствуют	данные отсутствуют
26	735547.62	1289954.68	данные отсутствуют	данные отсутствуют
27	735575.24	1289928.63	данные отсутствуют	данные отсутствуют
28	735567.5	1289817.78	данные отсутствуют	данные отсутствуют
29	735548.38	1289706.87	данные отсутствуют	данные отсутствуют
30	735605.74	1289609.74	данные отсутствуют	данные отсутствуют

Государственный регистратор		ФГИС ЕГРН
полное наименование должности	подпись	инициалы, фамилия

М.П.

Земельный участок			
(вид объекта недвижимости)			
Лист № <u> </u> Раздела 3.2	Всего листов раздела 3.2 : <u> </u>	Всего разделов: <u> </u>	Всего листов выписки: <u> </u>
14.09.2021 № 99/2021/417176830			
Кадастровый номер:		02:22:020603:2	

Сведения о характерных точках границы земельного участка				
Система координат: МСК-02, зона 1				
Зона №				
Номер точки	Координаты		Описание закрепления на местности	Средняя квадратическая погрешность определения координат характерных точек границ земельного участка, м
	X	Y		
1	2	3	4	5
31	735620.04	1289610.69	данные отсутствуют	данные отсутствуют
32	735632.51	1289721.41	данные отсутствуют	данные отсутствуют
33	735653.93	1289825.42	данные отсутствуют	данные отсутствуют
34	735669.99	1289842.25	данные отсутствуют	данные отсутствуют
35	735692.17	1289828.48	данные отсутствуют	данные отсутствуют
36	735679.17	1289766.53	данные отсутствуют	данные отсутствуют
37	735659.28	1289708.4	данные отсутствуют	данные отсутствуют
38	735663.87	1289579.91	данные отсутствуют	данные отсутствуют
39	735680.8	1289462.88	данные отсутствуют	данные отсутствуют
40	735795.76	1289338.07	данные отсутствуют	данные отсутствуют
41	735868.02	1289338.07	данные отсутствуют	данные отсутствуют
42	735819.9	1289268.63	данные отсутствуют	данные отсутствуют
43	735830.6	1289204.38	данные отсутствуют	данные отсутствуют
44	735929.27	1289107.25	данные отсутствуют	данные отсутствуют
45	735958.35	1289049.03	данные отсутствуют	данные отсутствуют

Государственный регистратор		ФГИС ЕГРН
полное наименование должности	подпись	инициалы, фамилия

М.П.

Раздел 3.2

Выписка из Единого государственного реестра недвижимости об объекте недвижимости
Описание местоположения земельного участка

Земельный участок			
(вид объекта недвижимости)			
Лист № <u> </u> Раздела 3.2	Всего листов раздела 3.2 : <u> </u>	Всего разделов: <u> </u>	Всего листов выписки: <u> </u>
14.09.2021 № 99/2021/417176830			
Кадастровый номер:		02:22:020603:2	

Сведения о характерных точках границы земельного участка				
Система координат: МСК-02, зона 1				
Зона №				
Номер точки	Координаты		Описание закрепления на местности	Средняя квадратическая погрешность определения координат характерных точек границ земельного участка, м
	X	Y		
1	2	3	4	5
46	735974.77	1289055.6	данные отсутствуют	данные отсутствуют
47	735969.84	1289157.42	данные отсутствуют	данные отсутствуют
48	735979.7	1289172.2	данные отсутствуют	данные отсутствуют
49	735997.76	1289160.71	данные отсутствуют	данные отсутствуют
50	736025.64	1289165.37	данные отсутствуют	данные отсутствуют
51	736074.95	1289308.51	данные отсутствуют	данные отсутствуют
52	736107.79	1289316.72	данные отсутствуют	данные отсутствуют
53	736163.69	1289441.1	данные отсутствуют	данные отсутствуют
54	736243.61	1289525.61	данные отсутствуют	данные отсутствуют
55	736262.73	1289526.76	данные отсутствуют	данные отсутствуют
56	736264.26	1289500.37	данные отсутствуют	данные отсутствуют
57	736182.92	1289397.04	данные отсутствуют	данные отсутствуют
58	736163.25	1289319.88	данные отсутствуют	данные отсутствуют
59	736092.3	1289228.48	данные отсутствуют	данные отсутствуют
60	736074.95	1289186.53	данные отсутствуют	данные отсутствуют

Государственный регистратор		ФГИС ЕГРН
полное наименование должности	подпись	инициалы, фамилия

М.П.

Выписка из Единого государственного реестра недвижимости об объекте недвижимости
Описание местоположения земельного участка

Земельный участок			
(вид объекта недвижимости)			
Лист № <u> </u> Раздела 3.2	Всего листов раздела 3.2 : <u> </u>	Всего разделов: <u> </u>	Всего листов выписки: <u> </u>
14.09.2021 № 99/2021/417176830			
Кадастровый номер:		02:22:020603:2	

Сведения о характерных точках границы земельного участка				
Система координат: МСК-02, зона 1				
Зона №				
Номер точки	Координаты		Описание закрепления на местности	Средняя квадратическая погрешность определения координат характерных точек границ земельного участка, м
	X	Y		
1	2	3	4	5
61	736021.35	1289115.07	данные отсутствуют	данные отсутствуют
62	736015.83	1289022.76	данные отсутствуют	данные отсутствуют
63	736114.04	1288910.66	данные отсутствуют	данные отсутствуют
64	736264.61	1288786.53	данные отсутствуют	данные отсутствуют
65	736291.88	1288796.3	данные отсутствуют	данные отсутствуют
66	736349.28	1288948.15	данные отсутствуют	данные отсутствуют
67	736329.33	1289008.8	данные отсутствуют	данные отсутствуют
68	736391.21	1289014.5	данные отсутствуют	данные отсутствуют
69	736386.98	1289119.65	данные отсутствуют	данные отсутствуют
70	736442.91	1289232.7	данные отсутствуют	данные отсутствуют
71	736529.11	1289363.97	данные отсутствуют	данные отсутствуют
72	736606.13	1289498.43	данные отсутствуют	данные отсутствуют
73	736600.02	1289397.1	данные отсутствуют	данные отсутствуют
74	736567.11	1289311.78	данные отсутствуют	данные отсутствуют
75	736440.96	1289098.48	данные отсутствуют	данные отсутствуют

Государственный регистратор		ФГИС ЕГРН
полное наименование должности	подпись	инициалы, фамилия

М.П.

Раздел 3.2

Выписка из Единого государственного реестра недвижимости об объекте недвижимости
Описание местоположения земельного участка

Земельный участок			
(вид объекта недвижимости)			
Лист № <u> </u> Раздела 3.2	Всего листов раздела 3.2 : <u> </u>	Всего разделов: <u> </u>	Всего листов выписки: <u> </u>
14.09.2021 № 99/2021/417176830			
Кадастровый номер:		02:22:020603:2	

Сведения о характерных точках границы земельного участка				
Система координат: МСК-02, зона 1				
Зона №				
Номер точки	Координаты		Описание закрепления на местности	Средняя квадратическая погрешность определения координат характерных точек границ земельного участка, м
	X	Y		
1	2	3	4	5
76	736433.04	1289014.38	данные отсутствуют	данные отсутствуют
77	736403.79	1288946.43	данные отсутствуют	данные отсутствуют
78	736401.35	1288869.64	данные отсутствуют	данные отсутствуют
79	736355.03	1288794.68	данные отсутствуют	данные отсутствуют
80	736354.12	1288686.5	данные отсутствуют	данные отсутствуют
81	736388.65	1288652.6	данные отсутствуют	данные отсутствуют
82	736441.85	1288710.43	данные отсутствуют	данные отсутствуют
83	735598.16	1289805.63	данные отсутствуют	данные отсутствуют
84	735600.4	1289805.63	данные отсутствуют	данные отсутствуют
85	735600.4	1289807.87	данные отсутствуют	данные отсутствуют
86	735598.16	1289807.87	данные отсутствуют	данные отсутствуют
87	737259.87	1289737.92	данные отсутствуют	данные отсутствуют
88	737258.94	1289736.24	данные отсутствуют	данные отсутствуют
89	737260.68	1289735.28	данные отсутствуют	данные отсутствуют
90	737261.61	1289736.96	данные отсутствуют	данные отсутствуют

Государственный регистратор		ФГИС ЕГРН
полное наименование должности	подпись	инициалы, фамилия

М.П.

Выписка из Единого государственного реестра недвижимости об объекте недвижимости
Описание местоположения земельного участка

Земельный участок			
<small>(вид объекта недвижимости)</small>			
Лист № <u> </u> Раздела 3.2	Всего листов раздела 3.2 : <u> </u>	Всего разделов: <u> </u>	Всего листов выписки: <u> </u>
14.09.2021 № 99/2021/417176830			
Кадастровый номер:		02:22:020603:2	

Сведения о характерных точках границы земельного участка				
Система координат: МСК-02, зона 1				
Зона №				
Номер точки	Координаты		Описание закрепления на местности	Средняя квадратическая погрешность определения координат характерных точек границ земельного участка, м
	X	Y		
1	2	3	4	5
91	735603.46	1289830.7	данные отсутствуют	0.5
92	735601.49	1289829.65	данные отсутствуют	0.5
93	735602.54	1289827.67	данные отсутствуют	0.5
94	735604.52	1289828.73	данные отсутствуют	0.5

Государственный регистратор		ФГИС ЕГРН
полное наименование должности	подпись	инициалы, фамилия

М.П.

Выписка из Единого государственного реестра недвижимости об объекте недвижимости

Сведения о характеристиках объекта недвижимости

На основании запроса от 14.09.2021 г., поступившего на рассмотрение 14.09.2021 г., сообщаем, что согласно записям Единого государственного реестра недвижимости:

Земельный участок			
(вид объекта недвижимости)			
Лист № ____ Раздела 1	Всего листов раздела 1 : ____	Всего разделов: ____	Всего листов выписки: ____
14.09.2021 № 99/2021/417173408			
Кадастровый номер:		02:22:020603:3	

Номер кадастрового квартала:	02:22:020603
Дата присвоения кадастрового номера:	08.06.2007
Ранее присвоенный государственный учетный номер:	данные отсутствуют
Адрес:	установлено относительно ориентира, расположенного в границах участка. Почтовый адрес ориентира: Республика Башкортостан, р-н. Дюртюлинский, с/с. Такарликовский
Площадь:	570687 кв. м
Кадастровая стоимость, руб.:	2859141.87
Кадастровые номера расположенных в пределах земельного участка объектов недвижимости:	данные отсутствуют
Кадастровые номера объектов недвижимости, из которых образован объект недвижимости:	данные отсутствуют
Кадастровые номера образованных объектов недвижимости:	данные отсутствуют
Сведения о включении объекта недвижимости в состав предприятия как имущественного комплекса:	

Государственный регистратор		ФГИС ЕГРН
полное наименование должности	подпись	инициалы, фамилия

М.П.

Раздел 1

Выписка из Единого государственного реестра недвижимости об объекте недвижимости

Сведения о характеристиках объекта недвижимости

Земельный участок			
(вид объекта недвижимости)			
Лист № ____ Раздела 1	Всего листов раздела 1 : ____	Всего разделов: ____	Всего листов выписки: ____
14.09.2021 № 99/2021/417173408			
Кадастровый номер:		02:22:020603:3	

Категория земель:	Земли сельскохозяйственного назначения
Виды разрешенного использования:	Для сельскохозяйственного производства
Сведения о кадастровом инженере:	данные отсутствуют
Сведения о лесах, водных объектах и об иных природных объектах, расположенных в пределах земельного участка:	данные отсутствуют
Сведения о том, что земельный участок полностью или частично расположен в границах зоны с особыми условиями использования территории или территории объекта культурного наследия	данные отсутствуют
Сведения о том, что земельный участок расположен в границах особой экономической зоны, территории опережающего социально-экономического развития, зоны территориального развития в Российской Федерации, игровой зоны:	данные отсутствуют
Сведения о том, что земельный участок расположен в границах особо охраняемой природной территории, охотничьих угодий, лесничеств, лесопарков:	данные отсутствуют
Сведения о результатах проведения государственного земельного надзора:	данные отсутствуют
Сведения о расположении земельного участка в границах территории, в отношении которой утвержден проект межевания территории:	данные отсутствуют

Государственный регистратор		ФГИС ЕГРН
полное наименование должности	подпись	инициалы, фамилия

М.П.

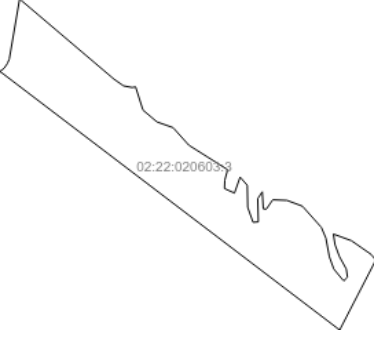
Земельный участок			
(вид объекта недвижимости)			
Лист № <u> </u> Раздела <u>1</u>	Всего листов раздела <u>1</u> : <u> </u>	Всего разделов: <u> </u>	Всего листов выписки: <u> </u>
14.09.2021 № 99/2021/417173408			
Кадастровый номер:		02:22:020603:3	
Условный номер земельного участка:	данные отсутствуют		
Сведения о принятии акта и (или) заключении договора, предусматривающих предоставление в соответствии с земельным законодательством исполнительным органом государственной власти или органом местного самоуправления находящегося в государственной или муниципальной собственности земельного участка для строительства наемного дома социального использования или наемного дома коммерческого использования:	данные отсутствуют		
Сведения о том, что земельный участок или земельные участки образованы на основании решения об изъятии земельного участка и (или) расположенного на нем объекта недвижимости для государственных или муниципальных нужд:	данные отсутствуют		
Сведения о том, что земельный участок образован из земель или земельного участка, государственная собственность на которые не разграничена:	данные отсутствуют		
Сведения о наличии земельного спора о местоположении границ земельных участков:	данные отсутствуют		
Статус записи об объекте недвижимости:	Сведения об объекте недвижимости имеют статус "актуальные, ранее учтенные"		
Особые отметки:	Граница земельного участка не установлена в соответствии с требованиями земельного законодательства. Сведения необходимые для заполнения раздела 2 отсутствуют. Сведения необходимые для заполнения раздела 3.1 отсутствуют. Сведения необходимые для заполнения раздела 4 отсутствуют. Сведения необходимые для заполнения раздела 4.1 отсутствуют. Сведения необходимые для заполнения раздела 4.2 отсутствуют.		
Получатель выписки:	Рачкова Елена Сергеевна		

Государственный регистратор		ФГИС ЕГРН
полное наименование должности	подпись	инициалы, фамилия

М.П.

Раздел 3

Земельный участок			
(вид объекта недвижимости)			
Лист № <u> </u> Раздела <u>3</u>	Всего листов раздела <u>3</u> : <u> </u>	Всего разделов: <u> </u>	Всего листов выписки: <u> </u>
14.09.2021 № 99/2021/417173408			
Кадастровый номер:		02:22:020603:3	

План (чертеж, схема) земельного участка		
		
Масштаб 1: данные отсутствуют	Условные обозначения:	

Государственный регистратор		ФГИС ЕГРН
полное наименование должности	подпись	инициалы, фамилия

М.П.

Выписка из Единого государственного реестра недвижимости об объекте недвижимости
Описание местоположения земельного участка

Земельный участок			
(вид объекта недвижимости)			
Лист №	Раздела 3.2	Всего листов раздела 3.2 : ____	Всего разделов: ____
14.09.2021 № 99/2021/417173408		Всего листов выписки: ____	
Кадастровый номер:		02:22:020603:3	

Сведения о характерных точках границы земельного участка				
Система координат: МСК-02, зона 1				
Зона №				
Номер точки	Координаты		Описание закрепления на местности	Средняя квадратическая погрешность определения координат характерных точек границ земельного участка, м
	X	Y		
1	2	3	4	5
1	736380.15	1287931.78	Закрепление отсутствует	2.5
2	736394.91	1287951.16	Закрепление отсутствует	2.5
3	736417.1	1287966.17	Закрепление отсутствует	2.5
4	736437.33	1287974.65	Закрепление отсутствует	2.5
5	736712.23	1288022	Закрепление отсутствует	2.5
6	736344.12	1288456.69	Закрепление отсутствует	2.5
7	736314.04	1288499.92	Закрепление отсутствует	2.5
8	736306.53	1288539.39	Закрепление отсутствует	2.5
9	736309.5	1288555.22	Закрепление отсутствует	2.5
10	736203.04	1288589.2	Закрепление отсутствует	2.5
11	736148.72	1288653.46	Закрепление отсутствует	2.5
12	736122.55	1288727.58	Закрепление отсутствует	2.5
13	736041.89	1288800.18	Закрепление отсутствует	2.5
14	735929.76	1288978.45	Закрепление отсутствует	2.5
15	735882.17	1288965.54	Закрепление отсутствует	2.5

Государственный регистратор		ФГИС ЕГРН
полное наименование должности	подпись	инициалы, фамилия

М.П.

Раздел 3.2

Выписка из Единого государственного реестра недвижимости об объекте недвижимости
Описание местоположения земельного участка

Земельный участок			
(вид объекта недвижимости)			
Лист №	Раздела 3.2	Всего листов раздела 3.2 : ____	Всего разделов: ____
14.09.2021 № 99/2021/417173408		Всего листов выписки: ____	
Кадастровый номер:		02:22:020603:3	

Сведения о характерных точках границы земельного участка				
Система координат: МСК-02, зона 1				
Зона №				
Номер точки	Координаты		Описание закрепления на местности	Средняя квадратическая погрешность определения координат характерных точек границ земельного участка, м
	X	Y		
1	2	3	4	5
16	735843.45	1288963.93	Закрепление отсутствует	2.5
17	735822.48	1289009.91	Закрепление отсутствует	2.5
18	735895.94	1289035.89	Закрепление отсутствует	2.5
19	735857.97	1289068.79	Закрепление отсутствует	2.5
20	735757.14	1289070.81	Закрепление отсутствует	2.5
21	735688.57	1289095.41	Закрепление отсутствует	2.5
22	735690.66	1289119.65	Закрепление отсутствует	2.5
23	735797.07	1289116.79	Закрепление отсутствует	2.5
24	735828.53	1289137.76	Закрепление отсутствует	2.5
25	735750.28	1289142.2	Закрепление отсутствует	2.5
26	735749.07	1289156.32	Закрепление отсутствует	2.5
27	735791.82	1289185.76	Закрепление отсутствует	2.5
28	735789	1289251.5	Закрепление отсутствует	2.5
29	735762.53	1289322.16	Закрепление отсутствует	2.5
30	735665.4	1289409.35	Закрепление отсутствует	2.5

Государственный регистратор		ФГИС ЕГРН
полное наименование должности	подпись	инициалы, фамилия

М.П.

Земельный участок			
(вид объекта недвижимости)			
Лист №	Раздела 3.2	Всего листов раздела 3.2 : _____	Всего разделов: _____
14.09.2021 № 99/2021/417173408		Всего листов выписки: _____	
Кадастровый номер:		02:22:020603:3	

Сведения о характерных точках границы земельного участка				
Система координат: МСК-02, зона 1				
Зона №				
Номер точки	Координаты		Описание закрепления на местности	Средняя квадратическая погрешность определения координат характерных точек границ земельного участка, м
	X	Y		
1	2	3	4	5
31	735616.45	1289430.01	Закрепление отсутствует	2.5
32	735530.79	1289446.07	Закрепление отсутствует	2.5
33	735474.19	1289466.72	Закрепление отсутствует	2.5
34	735419.89	1289511.84	Закрепление отсутствует	2.5
35	735436.71	1289529.43	Закрепление отсутствует	2.5
36	735474.19	1289524.08	Закрепление отсутствует	2.5
37	735530.79	1289492.72	Закрепление отсутствует	2.5
38	735586.62	1289472.07	Закрепление отсутствует	2.5
39	735634.82	1289464.53	Закрепление отсутствует	2.5
40	735604.21	1289547.79	Закрепление отсутствует	2.5
41	735541.21	1289638.61	Закрепление отсутствует	2.5
42	735515.57	1289659.66	Закрепление отсутствует	2.5
43	735195.04	1289493.46	Закрепление отсутствует	2.5

Государственный регистратор		ФГИС ЕГРН
полное наименование должности	подпись	инициалы, фамилия

М.П.

Выписка из Единого государственного реестра недвижимости об объекте недвижимости

Сведения о характеристиках объекта недвижимости

На основании запроса от 29.09.2021 г., поступившего на рассмотрение 30.09.2021 г., сообщаем, что согласно записям Единого государственного реестра недвижимости:

Земельный участок			
(вид объекта недвижимости)			
Лист № ____ Раздела 1	Всего листов раздела 1 : ____	Всего разделов: ____	Всего листов выписки: ____
30.09.2021 № 99/2021/420697010			
Кадастровый номер:		02:22:020603:12	

Номер кадастрового квартала:	02:22:020603
Дата присвоения кадастрового номера:	11.01.2008
Ранее присвоенный государственный учетный номер:	данные отсутствуют
Адрес:	установлено относительно ориентира, расположенного в границах участка. Почтовый адрес ориентира: Республика Башкортостан, р-н. Дюртюлинский, с/с. Такарликовский
Площадь:	121394 кв. м
Кадастровая стоимость, руб.:	608183.94
Кадастровые номера расположенных в пределах земельного участка объектов недвижимости:	данные отсутствуют
Кадастровые номера объектов недвижимости, из которых образован объект недвижимости:	02:22:020603:1
Кадастровые номера образованных объектов недвижимости:	данные отсутствуют
Сведения о включении объекта недвижимости в состав предприятия как имущественного комплекса:	

Государственный регистратор		ФГИС ЕГРН
полное наименование должности	подпись	инициалы, фамилия

М.П.

Раздел 1

Выписка из Единого государственного реестра недвижимости об объекте недвижимости

Сведения о характеристиках объекта недвижимости

Земельный участок			
(вид объекта недвижимости)			
Лист № ____ Раздела 1	Всего листов раздела 1 : ____	Всего разделов: ____	Всего листов выписки: ____
30.09.2021 № 99/2021/420697010			
Кадастровый номер:		02:22:020603:12	

Категория земель:	Земли сельскохозяйственного назначения
Виды разрешенного использования:	Для сельскохозяйственного производства
Сведения о кадастровом инженере:	данные отсутствуют
Сведения о лесах, водных объектах и об иных природных объектах, расположенных в пределах земельного участка:	данные отсутствуют
Сведения о том, что земельный участок полностью или частично расположен в границах зоны с особыми условиями использования территории или территории объекта культурного наследия	данные отсутствуют
Сведения о том, что земельный участок расположен в границах особой экономической зоны, территории опережающего социально-экономического развития, зоны территориального развития в Российской Федерации, игровой зоны:	данные отсутствуют
Сведения о том, что земельный участок расположен в границах особо охраняемой природной территории, охотничьих угодий, лесничеств, лесопарков:	данные отсутствуют
Сведения о результатах проведения государственного земельного надзора:	данные отсутствуют
Сведения о расположении земельного участка в границах территории, в отношении которой утвержден проект межевания территории:	данные отсутствуют

Государственный регистратор		ФГИС ЕГРН
полное наименование должности	подпись	инициалы, фамилия

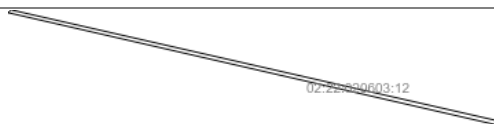
М.П.

Земельный участок			
(вид объекта недвижимости)			
Лист № <u> </u> Раздела <u>1</u>	Всего листов раздела <u>1</u> : <u> </u>	Всего разделов: <u> </u>	Всего листов выписки: <u> </u>
30.09.2021 № 99/2021/420697010			
Кадастровый номер:		02:22:020603:12	
Условный номер земельного участка:	данные отсутствуют		
Сведения о принятии акта и (или) заключении договора, предусматривающих предоставление в соответствии с земельным законодательством исполнительным органом государственной власти или органом местного самоуправления находящегося в государственной или муниципальной собственности земельного участка для строительства наемного дома социального использования или наемного дома коммерческого использования:	данные отсутствуют		
Сведения о том, что земельный участок или земельные участки образованы на основании решения об изъятии земельного участка и (или) расположенного на нем объекта недвижимости для государственных или муниципальных нужд:	данные отсутствуют		
Сведения о том, что земельный участок образован из земель или земельного участка, государственная собственность на которые не разграничена:	данные отсутствуют		
Сведения о наличии земельного спора о местоположении границ земельных участков:	данные отсутствуют		
Статус записи об объекте недвижимости:	Сведения об объекте недвижимости имеют статус "актуальные, ранее учтенные"		
Особые отметки:	Граница земельного участка не установлена в соответствии с требованиями земельного законодательства. Сведения необходимые для заполнения раздела 2 отсутствуют. Сведения необходимые для заполнения раздела 3.1 отсутствуют. Сведения необходимые для заполнения раздела 4 отсутствуют. Сведения необходимые для заполнения раздела 4.1 отсутствуют. Сведения необходимые для заполнения раздела 4.2 отсутствуют.		
Получатель выписки:	Рачкова Елена Сергеевна		

Государственный регистратор		ФГИС ЕГРН
полное наименование должности	подпись	инициалы, фамилия

М.П.

Земельный участок			
(вид объекта недвижимости)			
Лист № <u> </u> Раздела <u>3</u>	Всего листов раздела <u>3</u> : <u> </u>	Всего разделов: <u> </u>	Всего листов выписки: <u> </u>
30.09.2021 № 99/2021/420697010			
Кадастровый номер:		02:22:020603:12	

План (чертеж, схема) земельного участка			
02:22:020603:12			
			
Масштаб 1: данные отсутствуют	Условные обозначения:		

Государственный регистратор		ФГИС ЕГРН
полное наименование должности	подпись	инициалы, фамилия

М.П.

Земельный участок			
(вид объекта недвижимости)			
Лист № <u> </u> Раздела <u>3.2</u>	Всего листов раздела <u>3.2</u> : <u> </u>	Всего разделов: <u> </u>	Всего листов выписки: <u> </u>
30.09.2021 № 99/2021/420697010			
Кадастровый номер:		02:22:020603:12	

Сведения о характерных точках границы земельного участка				
Система координат: МСК-02, зона 1				
Зона №				
Номер точки	Координаты		Описание закрепления на местности	Средняя квадратическая погрешность определения координат характерных точек границ земельного участка, м
	X	Y		
1	2	3	4	5
1	735377.77	1286566.65	данные отсутствуют	данные отсутствуют
2	735398.8	1286595.01	данные отсутствуют	данные отсутствуют
3	734510.56	1290503.36	данные отсутствуют	данные отсутствуют
4	734510.53	1290503.59	данные отсутствуют	данные отсутствуют
5	734478.72	1290491.77	данные отсутствуют	данные отсутствуют
6	734763.89	1289381.67	данные отсутствуют	данные отсутствуют
7	734761.92	1289380.62	данные отсутствуют	данные отсутствуют
8	734762.98	1289378.65	данные отсутствуют	данные отсутствуют
9	734764.95	1289379.7	данные отсутствуют	данные отсутствуют
10	734744.19	1289349.06	данные отсутствуют	данные отсутствуют
11	734746.43	1289349.06	данные отсутствуют	данные отсутствуют
12	734746.43	1289351.3	данные отсутствуют	данные отсутствуют
13	734744.19	1289351.3	данные отсутствуют	данные отсутствуют

Государственный регистратор		ФГИС ЕГРН
полное наименование должности	подпись	инициалы, фамилия

М.П.

Выписка из Единого государственного реестра недвижимости об объекте недвижимости

Сведения о характеристиках объекта недвижимости

На основании запроса от 14.09.2021 г., поступившего на рассмотрение 14.09.2021 г., сообщаем, что согласно записям Единого государственного реестра недвижимости:

Земельный участок			
(вид объекта недвижимости)			
Лист № ____ Раздела 1	Всего листов раздела 1 : ____	Всего разделов: ____	Всего листов выписки: ____
14.09.2021 № 99/2021/417175272			
Кадастровый номер:		02:22:020603:13	

Номер кадастрового квартала:	02:22:020603
Дата присвоения кадастрового номера:	11.01.2008
Ранее присвоенный государственный учетный номер:	данные отсутствуют
Адрес:	установлено относительно ориентира, расположенного в границах участка. Почтовый адрес ориентира: Республика Башкортостан, р-н. Дюртюлинский, с/с. Такарликовский
Площадь:	243277 кв. м
Кадастровая стоимость, руб.:	1218817.77
Кадастровые номера расположенных в пределах земельного участка объектов недвижимости:	данные отсутствуют
Кадастровые номера объектов недвижимости, из которых образован объект недвижимости:	02:22:020603:1
Кадастровые номера образованных объектов недвижимости:	данные отсутствуют
Сведения о включении объекта недвижимости в состав предприятия как имущественного комплекса:	

Государственный регистратор		ФГИС ЕГРН
полное наименование должности	подпись	инициалы, фамилия

М.П.

Раздел 1

Выписка из Единого государственного реестра недвижимости об объекте недвижимости

Сведения о характеристиках объекта недвижимости

Земельный участок			
(вид объекта недвижимости)			
Лист № ____ Раздела 1	Всего листов раздела 1 : ____	Всего разделов: ____	Всего листов выписки: ____
14.09.2021 № 99/2021/417175272			
Кадастровый номер:		02:22:020603:13	

Категория земель:	Земли сельскохозяйственного назначения
Виды разрешенного использования:	Для сельскохозяйственного производства
Сведения о кадастровом инженере:	данные отсутствуют
Сведения о лесах, водных объектах и об иных природных объектах, расположенных в пределах земельного участка:	данные отсутствуют
Сведения о том, что земельный участок полностью или частично расположен в границах зоны с особыми условиями использования территории или территории объекта культурного наследия	данные отсутствуют
Сведения о том, что земельный участок расположен в границах особой экономической зоны, территории опережающего социально-экономического развития, зоны территориального развития в Российской Федерации, игровой зоны:	данные отсутствуют
Сведения о том, что земельный участок расположен в границах особо охраняемой природной территории, охотничьих угодий, лесничеств, лесопарков:	данные отсутствуют
Сведения о результатах проведения государственного земельного надзора:	данные отсутствуют
Сведения о расположении земельного участка в границах территории, в отношении которой утвержден проект межевания территории:	данные отсутствуют

Государственный регистратор		ФГИС ЕГРН
полное наименование должности	подпись	инициалы, фамилия

М.П.

Выписка из Единого государственного реестра недвижимости об объекте недвижимости
Сведения о характеристиках объекта недвижимости

Земельный участок			
<small>(вид объекта недвижимости)</small>			
Лист № ____ Раздела 1	Всего листов раздела 1 : ____	Всего разделов: ____	Всего листов выписки: ____
14.09.2021 № 99/2021/417175272			
Кадастровый номер:		02:22:020603:13	
Условный номер земельного участка:	данные отсутствуют		
Сведения о принятии акта и (или) заключении договора, предусматривающих предоставление в соответствии с земельным законодательством исполнительным органом государственной власти или органом местного самоуправления находящегося в государственной или муниципальной собственности земельного участка для строительства наемного дома социального использования или наемного дома коммерческого использования:	данные отсутствуют		
Сведения о том, что земельный участок или земельные участки образованы на основании решения об изъятии земельного участка и (или) расположенного на нем объекта недвижимости для государственных или муниципальных нужд:	данные отсутствуют		
Сведения о том, что земельный участок образован из земель или земельного участка, государственная собственность на которые не разграничена:	данные отсутствуют		
Сведения о наличии земельного спора о местоположении границ земельных участков:	данные отсутствуют		
Статус записи об объекте недвижимости:	Сведения об объекте недвижимости имеют статус "актуальные, ранее учтенные"		
Особые отметки:	Граница земельного участка не установлена в соответствии с требованиями земельного законодательства. Сведения необходимые для заполнения раздела 2 отсутствуют. Сведения необходимые для заполнения раздела 3.1 отсутствуют. Сведения необходимые для заполнения раздела 4 отсутствуют. Сведения необходимые для заполнения раздела 4.1 отсутствуют. Сведения необходимые для заполнения раздела 4.2 отсутствуют.		
Получатель выписки:	Рачкова Елена Сергеевна		

Государственный регистратор		ФГИС ЕГРН
полное наименование должности	подпись	инициалы, фамилия

М.П.

Выписка из Единого государственного реестра недвижимости об объекте недвижимости
Описание местоположения земельного участка

Земельный участок			
<small>(вид объекта недвижимости)</small>			
Лист № ____ Раздела 3	Всего листов раздела 3 : ____	Всего разделов: ____	Всего листов выписки: ____
14.09.2021 № 99/2021/417175272			
Кадастровый номер:		02:22:020603:13	

План (чертеж, схема) земельного участка			
			
Масштаб 1: данные отсутствуют	Условные обозначения:		

Государственный регистратор		ФГИС ЕГРН
полное наименование должности	подпись	инициалы, фамилия

М.П.

Земельный участок			
(вид объекта недвижимости)			
Лист № <u> </u> Раздела <u>3.2</u>	Всего листов раздела <u>3.2</u> : <u> </u>	Всего разделов: <u> </u>	Всего листов выписки: <u> </u>
14.09.2021 № 99/2021/417175272			
Кадастровый номер:		02:22:020603:13	

Сведения о характерных точках границы земельного участка				
Система координат: МСК-02, зона 1				
Зона №				
Номер точки	Координаты		Описание закрепления на местности	Средняя квадратическая погрешность определения координат характерных точек границ земельного участка, м
	X	Y		
1	2	3	4	5
1	736410.95	1288630.72	данные отсутствуют	данные отсутствуют
2	736354.12	1288686.5	данные отсутствуют	данные отсутствуют
3	736355.03	1288794.68	данные отсутствуют	данные отсутствуют
4	736401.35	1288869.64	данные отсутствуют	данные отсутствуют
5	736403.79	1288946.43	данные отсутствуют	данные отсутствуют
6	736433.04	1289014.38	данные отсутствуют	данные отсутствуют
7	736440.96	1289098.48	данные отсутствуют	данные отсутствуют
8	736567.11	1289311.78	данные отсутствуют	данные отсутствуют
9	736600.02	1289397.1	данные отсутствуют	данные отсутствуют
10	736606.13	1289498.43	данные отсутствуют	данные отсутствуют
11	736529.11	1289363.97	данные отсутствуют	данные отсутствуют
12	736442.91	1289232.7	данные отсутствуют	данные отсутствуют
13	736386.98	1289119.65	данные отсутствуют	данные отсутствуют
14	736391.21	1289014.5	данные отсутствуют	данные отсутствуют
15	736329.33	1289008.8	данные отсутствуют	данные отсутствуют

Государственный регистратор		ФГИС ЕГРН
полное наименование должности	подпись	инициалы, фамилия

М.П.

Раздел 3.2

Выписка из Единого государственного реестра недвижимости об объекте недвижимости
Описание местоположения земельного участка

Земельный участок			
(вид объекта недвижимости)			
Лист № <u> </u> Раздела <u>3.2</u>	Всего листов раздела <u>3.2</u> : <u> </u>	Всего разделов: <u> </u>	Всего листов выписки: <u> </u>
14.09.2021 № 99/2021/417175272			
Кадастровый номер:		02:22:020603:13	

Сведения о характерных точках границы земельного участка				
Система координат: МСК-02, зона 1				
Зона №				
Номер точки	Координаты		Описание закрепления на местности	Средняя квадратическая погрешность определения координат характерных точек границ земельного участка, м
	X	Y		
1	2	3	4	5
16	736349.28	1288948.15	данные отсутствуют	данные отсутствуют
17	736291.88	1288796.3	данные отсутствуют	данные отсутствуют
18	736264.61	1288786.53	данные отсутствуют	данные отсутствуют
19	736114.04	1288910.66	данные отсутствуют	данные отсутствуют
20	736015.83	1289022.76	данные отсутствуют	данные отсутствуют
21	736021.35	1289115.07	данные отсутствуют	данные отсутствуют
22	736074.95	1289186.53	данные отсутствуют	данные отсутствуют
23	736092.3	1289228.48	данные отсутствуют	данные отсутствуют
24	736163.25	1289319.88	данные отсутствуют	данные отсутствуют
25	736182.92	1289397.04	данные отсутствуют	данные отсутствуют
26	736264.26	1289500.37	данные отсутствуют	данные отсутствуют
27	736262.73	1289526.76	данные отсутствуют	данные отсутствуют
28	736243.61	1289525.61	данные отсутствуют	данные отсутствуют
29	736163.69	1289441.1	данные отсутствуют	данные отсутствуют
30	736107.79	1289316.72	данные отсутствуют	данные отсутствуют

Государственный регистратор		ФГИС ЕГРН
полное наименование должности	подпись	инициалы, фамилия

М.П.

Выписка из Единого государственного реестра недвижимости об объекте недвижимости
Описание местоположения земельного участка

Земельный участок			
(вид объекта недвижимости)			
Лист № <u> </u> Раздела 3.2	Всего листов раздела 3.2 : <u> </u>	Всего разделов: <u> </u>	Всего листов выписки: <u> </u>
14.09.2021 № 99/2021/417175272			
Кадастровый номер:		02:22:020603:13	

Сведения о характерных точках границы земельного участка				
Система координат: МСК-02, зона 1				
Зона №				
Номер точки	Координаты		Описание закрепления на местности	Средняя квадратическая погрешность определения координат характерных точек границ земельного участка, м
	X	Y		
1	2	3	4	5
31	736074.95	1289308.51	данные отсутствуют	данные отсутствуют
32	736025.64	1289165.37	данные отсутствуют	данные отсутствуют
33	735997.76	1289160.71	данные отсутствуют	данные отсутствуют
34	735979.7	1289172.2	данные отсутствуют	данные отсутствуют
35	735969.84	1289157.42	данные отсутствуют	данные отсутствуют
36	735974.77	1289055.6	данные отсутствуют	данные отсутствуют
37	735958.35	1289049.03	данные отсутствуют	данные отсутствуют
38	735929.27	1289107.25	данные отсутствуют	данные отсутствуют
39	735830.6	1289204.38	данные отсутствуют	данные отсутствуют
40	735819.9	1289268.63	данные отсутствуют	данные отсутствуют
41	735868.02	1289338.07	данные отсутствуют	данные отсутствуют
42	735795.76	1289338.07	данные отсутствуют	данные отсутствуют
43	735680.8	1289462.88	данные отсутствуют	данные отсутствуют
44	735663.87	1289579.91	данные отсутствуют	данные отсутствуют
45	735659.28	1289708.4	данные отсутствуют	данные отсутствуют

Государственный регистратор		ФГИС ЕГРН
полное наименование должности	подпись	инициалы, фамилия

М.П.

Раздел 3.2

Выписка из Единого государственного реестра недвижимости об объекте недвижимости
Описание местоположения земельного участка

Земельный участок			
(вид объекта недвижимости)			
Лист № <u> </u> Раздела 3.2	Всего листов раздела 3.2 : <u> </u>	Всего разделов: <u> </u>	Всего листов выписки: <u> </u>
14.09.2021 № 99/2021/417175272			
Кадастровый номер:		02:22:020603:13	

Сведения о характерных точках границы земельного участка				
Система координат: МСК-02, зона 1				
Зона №				
Номер точки	Координаты		Описание закрепления на местности	Средняя квадратическая погрешность определения координат характерных точек границ земельного участка, м
	X	Y		
1	2	3	4	5
46	735679.17	1289766.53	данные отсутствуют	данные отсутствуют
47	735692.17	1289828.48	данные отсутствуют	данные отсутствуют
48	735669.99	1289842.25	данные отсутствуют	данные отсутствуют
49	735653.93	1289825.42	данные отсутствуют	данные отсутствуют
50	735632.51	1289721.41	данные отсутствуют	данные отсутствуют
51	735620.04	1289610.69	данные отсутствуют	данные отсутствуют
52	735605.74	1289609.74	данные отсутствуют	данные отсутствуют
53	735548.38	1289706.87	данные отсутствуют	данные отсутствуют
54	735567.5	1289817.78	данные отсутствуют	данные отсутствуют
55	735575.24	1289928.63	данные отсутствуют	данные отсутствуют
56	735547.62	1289954.68	данные отсутствуют	данные отсутствуют
57	735539.57	1289950.63	данные отсутствуют	данные отсутствуют
58	735518.69	1289800.83	данные отсутствуют	данные отсутствуют
59	735492.41	1289712.65	данные отсутствуют	данные отсутствуют
60	735515.57	1289659.66	данные отсутствуют	данные отсутствуют

Государственный регистратор		ФГИС ЕГРН
полное наименование должности	подпись	инициалы, фамилия

М.П.

Земельный участок			
(вид объекта недвижимости)			
Лист № <u> </u> Раздела 3.2	Всего листов раздела 3.2 : <u> </u>	Всего разделов: <u> </u>	Всего листов выписки: <u> </u>
14.09.2021 № 99/2021/417175272			
Кадастровый номер:		02:22:020603:13	

Сведения о характерных точках границы земельного участка				
Система координат: МСК-02, зона 1				
Зона №				
Номер точки	Координаты		Описание закрепления на местности	Средняя квадратическая погрешность определения координат характерных точек границ земельного участка, м
	X	Y		
1	2	3	4	5
61	735541.21	1289638.61	данные отсутствуют	данные отсутствуют
62	735604.21	1289547.79	данные отсутствуют	данные отсутствуют
63	735634.82	1289464.53	данные отсутствуют	данные отсутствуют
64	735586.62	1289472.07	данные отсутствуют	данные отсутствуют
65	735530.79	1289492.72	данные отсутствуют	данные отсутствуют
66	735474.19	1289524.08	данные отсутствуют	данные отсутствуют
67	735436.71	1289529.43	данные отсутствуют	данные отсутствуют
68	735419.89	1289511.84	данные отсутствуют	данные отсутствуют
69	735474.19	1289466.72	данные отсутствуют	данные отсутствуют
70	735530.79	1289446.07	данные отсутствуют	данные отсутствуют
71	735616.45	1289430.01	данные отсутствуют	данные отсутствуют
72	735665.4	1289409.35	данные отсутствуют	данные отсутствуют
73	735762.53	1289322.16	данные отсутствуют	данные отсутствуют
74	735789	1289251.5	данные отсутствуют	данные отсутствуют
75	735791.82	1289185.76	данные отсутствуют	данные отсутствуют

Государственный регистратор		ФГИС ЕГРН
полное наименование должности	подпись	инициалы, фамилия

М.П.

Раздел 3.2

Выписка из Единого государственного реестра недвижимости об объекте недвижимости
Описание местоположения земельного участка

Земельный участок			
(вид объекта недвижимости)			
Лист № <u> </u> Раздела 3.2	Всего листов раздела 3.2 : <u> </u>	Всего разделов: <u> </u>	Всего листов выписки: <u> </u>
14.09.2021 № 99/2021/417175272			
Кадастровый номер:		02:22:020603:13	

Сведения о характерных точках границы земельного участка				
Система координат: МСК-02, зона 1				
Зона №				
Номер точки	Координаты		Описание закрепления на местности	Средняя квадратическая погрешность определения координат характерных точек границ земельного участка, м
	X	Y		
1	2	3	4	5
76	735749.07	1289156.32	данные отсутствуют	данные отсутствуют
77	735750.28	1289142.2	данные отсутствуют	данные отсутствуют
78	735828.53	1289137.76	данные отсутствуют	данные отсутствуют
79	735797.07	1289116.79	данные отсутствуют	данные отсутствуют
80	735690.66	1289119.65	данные отсутствуют	данные отсутствуют
81	735688.57	1289095.41	данные отсутствуют	данные отсутствуют
82	735757.14	1289070.81	данные отсутствуют	данные отсутствуют
83	735857.97	1289068.79	данные отсутствуют	данные отсутствуют
84	735895.94	1289035.89	данные отсутствуют	данные отсутствуют
85	735822.48	1289009.91	данные отсутствуют	данные отсутствуют
86	735843.45	1288963.93	данные отсутствуют	данные отсутствуют
87	735882.17	1288965.54	данные отсутствуют	данные отсутствуют
88	735929.76	1288978.45	данные отсутствуют	данные отсутствуют
89	736041.89	1288800.18	данные отсутствуют	данные отсутствуют
90	736122.55	1288727.58	данные отсутствуют	данные отсутствуют

Государственный регистратор		ФГИС ЕГРН
полное наименование должности	подпись	инициалы, фамилия

М.П.

Выписка из Единого государственного реестра недвижимости об объекте недвижимости
Описание местоположения земельного участка

Земельный участок			
(вид объекта недвижимости)			
Лист № <u> </u> Раздела 3.2	Всего листов раздела 3.2 : <u> </u>	Всего разделов: <u> </u>	Всего листов выписки: <u> </u>
14.09.2021 № 99/2021/417175272			
Кадастровый номер:		02:22:020603:13	

Сведения о характерных точках границы земельного участка				
Система координат: МСК-02, зона 1				
Зона №				
Номер точки	Координаты		Описание закрепления на местности	Средняя квадратическая погрешность определения координат характерных точек границ земельного участка, м
	X	Y		
1	2	3	4	5
91	736148.72	1288653.46	данные отсутствуют	данные отсутствуют
92	736203.04	1288589.2	данные отсутствуют	данные отсутствуют
93	736309.5	1288555.22	данные отсутствуют	данные отсутствуют
94	736351.62	1288541.78	данные отсутствуют	данные отсутствуют
95	736369.1	1288575.22	данные отсутствуют	данные отсутствуют
96	736353.13	1288577.53	данные отсутствуют	данные отсутствуют
97	736336.06	1288580.49	данные отсутствуют	данные отсутствуют
98	736284.16	1288600.21	данные отсутствуют	данные отсутствуют
99	736252.2	1288602.88	данные отсутствуют	данные отсутствуют
100	736231.31	1288608.3	данные отсутствуют	данные отсутствуют
101	736222.1	1288617.15	данные отсутствуют	данные отсутствуют
102	736223.54	1288629.68	данные отсутствуют	данные отсутствуют
103	736225.25	1288631.8	данные отсутствуют	данные отсутствуют
104	736220.4	1288637.1	данные отсутствуют	данные отсутствуют
105	736218.16	1288640.37	данные отсутствуют	данные отсутствуют

Государственный регистратор		ФГИС ЕГРН
полное наименование должности	подпись	инициалы, фамилия

М.П.

Раздел 3.2

Выписка из Единого государственного реестра недвижимости об объекте недвижимости
Описание местоположения земельного участка

Земельный участок			
(вид объекта недвижимости)			
Лист № <u> </u> Раздела 3.2	Всего листов раздела 3.2 : <u> </u>	Всего разделов: <u> </u>	Всего листов выписки: <u> </u>
14.09.2021 № 99/2021/417175272			
Кадастровый номер:		02:22:020603:13	

Сведения о характерных точках границы земельного участка				
Система координат: МСК-02, зона 1				
Зона №				
Номер точки	Координаты		Описание закрепления на местности	Средняя квадратическая погрешность определения координат характерных точек границ земельного участка, м
	X	Y		
1	2	3	4	5
106	736208.04	1288644.68	данные отсутствуют	данные отсутствуют
107	736186.54	1288673.87	данные отсутствуют	данные отсутствуют
108	736174.54	1288700.61	данные отсутствуют	данные отсутствуют
109	736169.04	1288705.62	данные отсутствуют	данные отсутствуют
110	736167.25	1288716.1	данные отсутствуют	данные отсутствуют
111	736168.51	1288722.92	данные отсутствуют	данные отсутствуют
112	736168.48	1288736.46	данные отсутствуют	данные отсутствуют
113	736159.82	1288747.24	данные отсутствуют	данные отсутствуют
114	736148.26	1288756.65	данные отсутствуют	данные отсутствуют
115	736134.92	1288773.26	данные отсутствуют	данные отсутствуют
116	736115.57	1288800.09	данные отсутствуют	данные отсутствуют
117	736096.59	1288814.85	данные отсутствуют	данные отсутствуют
118	736087.5	1288827.21	данные отсутствуют	данные отсутствуют
119	736085.1	1288838.23	данные отсутствуют	данные отсутствуют
120	736074.61	1288847.22	данные отсутствуют	данные отсутствуют

Государственный регистратор		ФГИС ЕГРН
полное наименование должности	подпись	инициалы, фамилия

М.П.

Земельный участок			
(вид объекта недвижимости)			
Лист № <u> </u> Раздела <u>3.2</u>	Всего листов раздела <u>3.2</u> : <u> </u>	Всего разделов: <u> </u>	Всего листов выписки: <u> </u>
14.09.2021 № 99/2021/417175272			
Кадастровый номер:		02:22:020603:13	

Сведения о характерных точках границы земельного участка				
Система координат: МСК-02, зона 1				
Зона №				
Номер точки	Координаты		Описание закрепления на местности	Средняя квадратическая погрешность определения координат характерных точек границ земельного участка, м
	X	Y		
1	2	3	4	5
121	736060.64	1288864.47	данные отсутствуют	данные отсутствуют
122	736050.52	1288873.2	данные отсутствуют	данные отсутствуют
123	736040.17	1288880.24	данные отсутствуют	данные отсутствуют
124	736037.39	1288890.21	данные отсутствуют	данные отсутствуют
125	736031.69	1288895.98	данные отсутствуют	данные отсутствуют
126	736021.19	1288915.5	данные отсутствуют	данные отсутствуют
127	736012.93	1288934.36	данные отсутствуют	данные отсутствуют
128	736029.96	1288933.22	данные отсутствуют	данные отсутствуют
129	736051.7	1288924.82	данные отсутствуют	данные отсутствуют
130	736056.41	1288924.53	данные отсутствуют	данные отсутствуют
131	736063.84	1288921.35	данные отсутствуют	данные отсутствуют
132	736070.7	1288919.27	данные отсутствуют	данные отсутствуют
133	736074.87	1288915.52	данные отсутствуют	данные отсутствуют
134	736080.81	1288912.61	данные отсутствуют	данные отсутствуют
135	736085.97	1288902.57	данные отсутствуют	данные отсутствуют

Государственный регистратор		ФГИС ЕГРН
полное наименование должности	подпись	инициалы, фамилия

М.П.

Раздел 3.2

Выписка из Единого государственного реестра недвижимости об объекте недвижимости
Описание местоположения земельного участка

Земельный участок			
(вид объекта недвижимости)			
Лист № <u> </u> Раздела <u>3.2</u>	Всего листов раздела <u>3.2</u> : <u> </u>	Всего разделов: <u> </u>	Всего листов выписки: <u> </u>
14.09.2021 № 99/2021/417175272			
Кадастровый номер:		02:22:020603:13	

Сведения о характерных точках границы земельного участка				
Система координат: МСК-02, зона 1				
Зона №				
Номер точки	Координаты		Описание закрепления на местности	Средняя квадратическая погрешность определения координат характерных точек границ земельного участка, м
	X	Y		
1	2	3	4	5
136	736092.22	1288884.91	данные отсутствуют	данные отсутствуют
137	736097.54	1288875.45	данные отсутствуют	данные отсутствуют
138	736104.01	1288867.87	данные отсутствуют	данные отсутствуют
139	736114.21	1288862.5	данные отсутствуют	данные отсутствуют
140	736123.23	1288859.71	данные отсутствуют	данные отсутствуют
141	736134.89	1288855.15	данные отсутствуют	данные отсутствуют
142	736150.76	1288850.37	данные отсутствуют	данные отсутствуют
143	736165.16	1288863.12	данные отсутствуют	данные отсутствуют
144	736206.59	1288833.1	данные отсутствуют	данные отсутствуют
145	736263.22	1288786.84	данные отсутствуют	данные отсутствуют
146	736303.61	1288737.56	данные отсутствуют	данные отсутствуют
147	736304.14	1288742.09	данные отсутствуют	данные отсутствуют
148	736312.72	1288751.5	данные отсутствуют	данные отсутствуют
149	736317.67	1288759.18	данные отсутствуют	данные отсутствуют
150	736319.14	1288764.53	данные отсутствуют	данные отсутствуют

Государственный регистратор		ФГИС ЕГРН
полное наименование должности	подпись	инициалы, фамилия

М.П.

Выписка из Единого государственного реестра недвижимости об объекте недвижимости
Описание местоположения земельного участка

Земельный участок			
(вид объекта недвижимости)			
Лист № <u> </u> Раздела 3.2	Всего листов раздела 3.2 : <u> </u>	Всего разделов: <u> </u>	Всего листов выписки: <u> </u>
14.09.2021 № 99/2021/417175272			
Кадастровый номер:		02:22:020603:13	

Сведения о характерных точках границы земельного участка				
Система координат: МСК-02, зона 1				
Зона №				
Номер точки	Координаты		Описание закрепления на местности	Средняя квадратическая погрешность определения координат характерных точек границ земельного участка, м
	X	Y		
1	2	3	4	5
151	736319.16	1288770.91	данные отсутствуют	данные отсутствуют
152	736320.32	1288782.79	данные отсутствуют	данные отсутствуют
153	736320.53	1288788.3	данные отсутствуют	данные отсутствуют
154	736320.53	1288792.9	данные отсутствуют	данные отсутствуют
155	736321.71	1288797.69	данные отсутствуют	данные отсутствуют
156	736322.13	1288802.4	данные отсутствуют	данные отсутствуют
157	736323.9	1288807.98	данные отсутствуют	данные отсутствуют
158	736325.56	1288817.21	данные отсутствуют	данные отсутствуют
159	736328.59	1288822.48	данные отсутствуют	данные отсутствуют
160	736331.38	1288829.06	данные отсутствуют	данные отсутствуют
161	736337.99	1288840.62	данные отсутствуют	данные отсутствуют
162	736339.43	1288846.22	данные отсутствуют	данные отсутствуют
163	736346.93	1288855.33	данные отсутствуют	данные отсутствуют
164	736354.22	1288866.62	данные отсутствуют	данные отсутствуют
165	736358.49	1288870.55	данные отсутствуют	данные отсутствуют

Государственный регистратор		ФГИС ЕГРН
полное наименование должности	подпись	инициалы, фамилия

М.П.

Раздел 3.2

Выписка из Единого государственного реестра недвижимости об объекте недвижимости
Описание местоположения земельного участка

Земельный участок			
(вид объекта недвижимости)			
Лист № <u> </u> Раздела 3.2	Всего листов раздела 3.2 : <u> </u>	Всего разделов: <u> </u>	Всего листов выписки: <u> </u>
14.09.2021 № 99/2021/417175272			
Кадастровый номер:		02:22:020603:13	

Сведения о характерных точках границы земельного участка				
Система координат: МСК-02, зона 1				
Зона №				
Номер точки	Координаты		Описание закрепления на местности	Средняя квадратическая погрешность определения координат характерных точек границ земельного участка, м
	X	Y		
1	2	3	4	5
166	736364.46	1288880.39	данные отсутствуют	данные отсутствуют
167	736372.18	1288886.22	данные отсутствуют	данные отсутствуют
168	736376.93	1288873.78	данные отсутствуют	данные отсутствуют
169	736373.33	1288865.52	данные отсутствуют	данные отсутствуют
170	736370.64	1288859.68	данные отсутствуют	данные отсутствуют
171	736372.48	1288853.35	данные отсутствуют	данные отсутствуют
172	736370.9	1288846.82	данные отсутствуют	данные отсутствуют
173	736365.42	1288838.71	данные отсутствуют	данные отсутствуют
174	736360.09	1288833.7	данные отсутствуют	данные отсутствуют
175	736356.18	1288828.82	данные отсутствуют	данные отсутствуют
176	736353.83	1288823.66	данные отсутствуют	данные отсутствуют
177	736344.68	1288761.3	данные отсутствуют	данные отсутствуют
178	736346.18	1288756.87	данные отсутствуют	данные отсутствуют
179	736347.03	1288744.92	данные отсутствуют	данные отсутствуют
180	736341.4	1288738.04	данные отсутствуют	данные отсутствуют

Государственный регистратор		ФГИС ЕГРН
полное наименование должности	подпись	инициалы, фамилия

М.П.

Земельный участок			
(вид объекта недвижимости)			
Лист № <u> </u> Раздела <u>3.2</u>	Всего листов раздела <u>3.2</u> : <u> </u>	Всего разделов: <u> </u>	Всего листов выписки: <u> </u>
14.09.2021 № 99/2021/417175272			
Кадастровый номер:		02:22:020603:13	

Сведения о характерных точках границы земельного участка				
Система координат: МСК-02, зона 1				
Зона №				
Номер точки	Координаты		Описание закрепления на местности	Средняя квадратическая погрешность определения координат характерных точек границ земельного участка, м
	X	Y		
1	2	3	4	5
181	736339.73	1288732.41	данные отсутствуют	данные отсутствуют
182	736340.69	1288728.16	данные отсутствуют	данные отсутствуют
183	736343.84	1288724.78	данные отсутствуют	данные отсутствуют
184	736345.82	1288720.17	данные отсутствуют	данные отсутствуют
185	736347.01	1288714.73	данные отсутствуют	данные отсутствуют
186	736349.83	1288707.08	данные отсутствуют	данные отсутствуют
187	736351.41	1288696.57	данные отсутствуют	данные отсутствуют
188	736351.31	1288685.97	данные отсутствуют	данные отсутствуют
189	736357.95	1288678.73	данные отсутствуют	данные отсутствуют
190	736366.26	1288671.2	данные отсутствуют	данные отсутствуют
191	736373.79	1288663.47	данные отсутствуют	данные отсутствуют
192	736378.94	1288657.52	данные отсутствуют	данные отсутствуют
193	736386.86	1288650.39	данные отсутствуют	данные отсутствуют
194	736394.38	1288643.25	данные отсутствуют	данные отсутствуют
195	736399.93	1288637.7	данные отсутствуют	данные отсутствуют

Государственный регистратор		ФГИС ЕГРН
полное наименование должности	подпись	инициалы, фамилия

М.П.

Раздел 3.2

Выписка из Единого государственного реестра недвижимости об объекте недвижимости
Описание местоположения земельного участка

Земельный участок			
(вид объекта недвижимости)			
Лист № <u> </u> Раздела <u>3.2</u>	Всего листов раздела <u>3.2</u> : <u> </u>	Всего разделов: <u> </u>	Всего листов выписки: <u> </u>
14.09.2021 № 99/2021/417175272			
Кадастровый номер:		02:22:020603:13	

Сведения о характерных точках границы земельного участка				
Система координат: МСК-02, зона 1				
Зона №				
Номер точки	Координаты		Описание закрепления на местности	Средняя квадратическая погрешность определения координат характерных точек границ земельного участка, м
	X	Y		
1	2	3	4	5
196	736405.23	1288631.79	данные отсутствуют	данные отсутствуют
197	736402.23	1288623.22	данные отсутствуют	данные отсутствуют
198	735681.7	1289825.19	данные отсутствуют	данные отсутствуют
199	735683.94	1289825.19	данные отсутствуют	данные отсутствуют
200	735683.94	1289827.43	данные отсутствуют	данные отсутствуют
201	735681.7	1289827.43	данные отсутствуют	данные отсутствуют

Государственный регистратор		ФГИС ЕГРН
полное наименование должности	подпись	инициалы, фамилия

М.П.

Выписка из Единого государственного реестра недвижимости об объекте недвижимости

Сведения о характеристиках объекта недвижимости

На основании запроса от 29.09.2021 г., поступившего на рассмотрение 30.09.2021 г., сообщаем, что согласно записям Единого государственного реестра недвижимости:

Земельный участок			
(вид объекта недвижимости)			
Лист № <u> </u> Раздела <u>1</u>	Всего листов раздела <u>1</u> : <u> </u>	Всего разделов: <u> </u>	Всего листов выписки: <u> </u>
30.09.2021 № 99/2021/420703931			
Кадастровый номер:		02:22:020603:46	

Номер кадастрового квартала:	02:22:000000
Дата присвоения кадастрового номера:	13.02.2012
Ранее присвоенный государственный учетный номер:	данные отсутствуют
Адрес:	установлено относительно ориентира, расположенного в границах участка. Почтовый адрес ориентира: Республика Башкортостан, р-н. Дюртюлинский, с/с. Такарликовский
Площадь:	1423400 +/- 10439 кв. м
Кадастровая стоимость, руб.:	6974660
Кадастровые номера расположенных в пределах земельного участка объектов недвижимости:	02:70:000000:264, 02:00:000000:1356, 02:00:000000:1357
Кадастровые номера объектов недвижимости, из которых образован объект недвижимости:	02:22:000000:284, 02:22:020603:10, 02:22:020603:11, 02:22:020603:17, 02:22:020603:9
Кадастровые номера образованных объектов недвижимости:	данные отсутствуют
Сведения о включении объекта недвижимости в состав предприятия как имущественного комплекса:	

Государственный регистратор		ФГИС ЕГРН
полное наименование должности	подпись	инициалы, фамилия

М.П.

Раздел 1

Выписка из Единого государственного реестра недвижимости об объекте недвижимости

Сведения о характеристиках объекта недвижимости

Земельный участок			
(вид объекта недвижимости)			
Лист № <u> </u> Раздела <u>1</u>	Всего листов раздела <u>1</u> : <u> </u>	Всего разделов: <u> </u>	Всего листов выписки: <u> </u>
30.09.2021 № 99/2021/420703931			
Кадастровый номер:		02:22:020603:46	

Категория земель:	Земли сельскохозяйственного назначения
Виды разрешенного использования:	Для сельскохозяйственного производства
Сведения о кадастровом инженере:	Юсупова Светлана Гизаровна №02-12-604
Сведения о лесах, водных объектах и об иных природных объектах, расположенных в пределах земельного участка:	данные отсутствуют
Сведения о том, что земельный участок полностью или частично расположен в границах зоны с особыми условиями использования территории или территории объекта культурного наследия	данные отсутствуют
Сведения о том, что земельный участок расположен в границах особой экономической зоны, территории опережающего социально-экономического развития, зоны территориального развития в Российской Федерации, игровой зоны:	данные отсутствуют
Сведения о том, что земельный участок расположен в границах особо охраняемой природной территории, охотничьих угодий, лесничеств, лесопарков:	данные отсутствуют
Сведения о результатах проведения государственного земельного надзора:	данные отсутствуют
Сведения о расположении земельного участка в границах территории, в отношении которой утвержден проект межевания территории:	данные отсутствуют

Государственный регистратор		ФГИС ЕГРН
полное наименование должности	подпись	инициалы, фамилия

М.П.

Выписка из Единого государственного реестра недвижимости об объекте недвижимости
Сведения о характеристиках объекта недвижимости

Земельный участок			
<small>(вид объекта недвижимости)</small>			
Лист № <u> </u> Раздела <u>1</u>	Всего листов раздела <u>1</u> : <u> </u>	Всего разделов: <u> </u>	Всего листов выписки: <u> </u>
30.09.2021 № 99/2021/420703931			
Кадастровый номер:		02:22:020603:46	
Условный номер земельного участка:	данные отсутствуют		
Сведения о принятии акта и (или) заключении договора, предусматривающих предоставление в соответствии с земельным законодательством исполнительным органом государственной власти или органом местного самоуправления находящегося в государственной или муниципальной собственности земельного участка для строительства наемного дома социального использования или наемного дома коммерческого использования:	данные отсутствуют		
Сведения о том, что земельный участок или земельные участки образованы на основании решения об изъятии земельного участка и (или) расположенного на нем объекта недвижимости для государственных или муниципальных нужд:	данные отсутствуют		
Сведения о том, что земельный участок образован из земель или земельного участка, государственная собственность на которые не разграничена:	данные отсутствуют		
Сведения о наличии земельного спора о местоположении границ земельных участков:	данные отсутствуют		
Статус записи об объекте недвижимости:	Сведения об объекте недвижимости имеют статус "актуальные"		
Особые отметки:	Граница земельного участка не установлена в соответствии с требованиями земельного законодательства. Сведения о видах разрешенного использования имеют статус «Актуальные незасвидетельствованные». Право (ограничение права, обременение объекта недвижимости) зарегистрировано на данный объект недвижимости с видами разрешенного использования отсутствует. Сведения необходимые для заполнения раздела 3.1 отсутствуют. Сведения необходимые для заполнения раздела 3.2 отсутствуют.		
Получатель выписки:	Рачкова Елена Сергеевна		

Государственный регистратор		ФГИС ЕГРН
полное наименование должности	подпись	инициалы, фамилия

М.П.

Раздел 2

Выписка из Единого государственного реестра недвижимости об объекте недвижимости
Сведения о зарегистрированных правах

Земельный участок			
<small>(вид объекта недвижимости)</small>			
Лист № <u> </u> Раздела <u>2</u>	Всего листов раздела <u>2</u> : <u> </u>	Всего разделов: <u> </u>	Всего листов выписки: <u> </u>
30.09.2021 № 99/2021/420703931			
Кадастровый номер:		02:22:020603:46	
1. Правообладатель (правообладатели):	1.1. Мирзаянов Ринат Ахнафович		
2. Вид, номер и дата государственной регистрации права:	2.1. Долевая собственность, № 02-04-05/005/2012-414 от 07.06.2012, 1/22		
Ограничение прав и обременение объекта недвижимости:			
3.1.1.	вид:	Аренда (в том числе, субаренда)	
	дата государственной регистрации:	12.12.2013	
	номер государственной регистрации:	02-04-05/016/2013-098	
	срок, на который установлено ограничение прав и обременение объекта недвижимости:	с 12.12.2013 на 3 года	
	лицо, в пользу которого установлено ограничение прав и обременение объекта недвижимости:	Общество с ограниченной ответственностью машино-технологическая станция "Дюртюлинская", ИНН: 0260008851	
	основание государственной регистрации:	'Договор аренды земельного участка, находящегося в общей (долевой) собственности' №б/н от 10.05.2013	
3.1.2.	вид:	Запрещение регистрации	
	дата государственной регистрации:	25.12.2015	
	номер государственной регистрации:	02-04/105-04/105/002/2015-167/2	
	срок, на который установлено ограничение прав и обременение объекта недвижимости:		
	лицо, в пользу которого установлено ограничение прав и обременение объекта недвижимости:		
основание государственной регистрации:	'Постановление судебного пристава-исполнителя о запрете на совершение действий по регистрации' №55191840/0220 от 22.12.2015, Дюртюлинский межрайонный отдел судебных приставов Управления Федеральной службы судебных приставов по Республике Башкортостан		

Государственный регистратор		ФГИС ЕГРН
полное наименование должности	подпись	инициалы, фамилия

М.П.

Земельный участок		
(вид объекта недвижимости)		
Лист № ____ Раздела <u>2</u>	Всего листов раздела <u>2</u> : ____	Всего разделов: ____
30.09.2021 № 99/2021/420703931		
Кадастровый номер:		02:22:020603:46
3.1.3.	вид:	Иные ограничения (обременения) прав
	дата государственной регистрации:	05.12.2017
	номер государственной регистрации:	02:22:020603:46-02/101/2017-1
	срок, на который установлено ограничение прав и обременение объекта недвижимости:	
	лицо, в пользу которого установлено ограничение прав и обременение объекта недвижимости:	
	основание государственной регистрации:	Постановление о запрете на совершение действий по регистрации ' №109734072/0220 от 17.11.2017, Дюртюлинский межрайонный ОСП
3.1.4.	вид:	Иные ограничения (обременения) прав
	дата государственной регистрации:	11.01.2021
	номер государственной регистрации:	02:22:020603:46-02/146/2021-6
	срок, на который установлено ограничение прав и обременение объекта недвижимости:	
	лицо, в пользу которого установлено ограничение прав и обременение объекта недвижимости:	не определено
	основание государственной регистрации:	Постановление о запрете на совершение действий по регистрации (pdf) №169527745/0220 от 24833/15/02020-ИП от 30.12.2020, Дюртюлинское межрайонное отделение судебных приставов
Государственный регистратор		ФГИС ЕГРН
полное наименование должности		инициалы, фамилия
		подпись

М.П.

Земельный участок		
(вид объекта недвижимости)		
Лист № ____ Раздела <u>2</u>	Всего листов раздела <u>2</u> : ____	Всего разделов: ____
30.09.2021 № 99/2021/420703931		
Кадастровый номер:		02:22:020603:46
1. Правообладатель (правообладатели):	1.2.	Муллагалиев Ринат Занифович
2. Вид, номер и дата государственной регистрации права:	2.2.	Долевая собственность, № 02-04-05/005/2012-412 от 07.06.2012, 1/22
Ограничение прав и обременение объекта недвижимости:		
3. 3.2.1.	вид:	Аренда (в том числе, субаренда)
	дата государственной регистрации:	12.12.2013
	номер государственной регистрации:	02-04-05/016/2013-098
	срок, на который установлено ограничение прав и обременение объекта недвижимости:	с 12.12.2013 на 3 года
	лицо, в пользу которого установлено ограничение прав и обременение объекта недвижимости:	Общество с ограниченной ответственностью машинно-технологическая станция "Дюртюлинская", ИНН: 0260008851
	основание государственной регистрации:	'Договор аренды земельного участка, находящегося в общей (долевой) собственности' №б/н от 10.05.2013
Государственный регистратор		ФГИС ЕГРН
полное наименование должности		инициалы, фамилия
		подпись

М.П.

Земельный участок			
(вид объекта недвижимости)			
Лист № ____ Раздела <u>2</u>	Всего листов раздела <u>2</u> : ____	Всего разделов: ____	Всего листов выписки: ____
30.09.2021 № 99/2021/420703931			
Кадастровый номер:		02:22:020603:46	
1. Правообладатель (правообладатели):	1.3.	Гареева Фауалия Асхатовна	
2. Вид, номер и дата государственной регистрации права:	2.3.	Долевая собственность, № 02-04-05/005/2012-415 от 07.06.2012, 1/22	
Ограничение прав и обременение объекта недвижимости:			
3. 3.3.1.	вид:	Аренда (в том числе, субаренда)	
	дата государственной регистрации:	12.12.2013	
	номер государственной регистрации:	02-04-05/016/2013-098	
	срок, на который установлено ограничение прав и обременение объекта недвижимости:	с 12.12.2013 на 3 года	
	лицо, в пользу которого установлено ограничение прав и обременение объекта недвижимости:	Общество с ограниченной ответственностью машинно-технологическая станция "Дюртюлинская", ИНН: 0260008851	
основание государственной регистрации:	'Договор аренды земельного участка, находящегося в общей (долевой) собственности' №б/н от 10.05.2013		
Государственный регистратор		ФГИС ЕГРН	
полное наименование должности		подпись	инициалы, фамилия

М.П.

Земельный участок			
(вид объекта недвижимости)			
Лист № ____ Раздела <u>2</u>	Всего листов раздела <u>2</u> : ____	Всего разделов: ____	Всего листов выписки: ____
30.09.2021 № 99/2021/420703931			
Кадастровый номер:		02:22:020603:46	
1. Правообладатель (правообладатели):	1.4.	Галлямов Илшат Исламетдинович	
2. Вид, номер и дата государственной регистрации права:	2.4.	Долевая собственность, № 02-04-05/005/2012-411 от 07.06.2012, 1/22	
Ограничение прав и обременение объекта недвижимости:			
3. 3.4.1.	вид:	Аренда (в том числе, субаренда)	
	дата государственной регистрации:	12.12.2013	
	номер государственной регистрации:	02-04-05/016/2013-098	
	срок, на который установлено ограничение прав и обременение объекта недвижимости:	с 12.12.2013 на 3 года	
	лицо, в пользу которого установлено ограничение прав и обременение объекта недвижимости:	Общество с ограниченной ответственностью машинно-технологическая станция "Дюртюлинская", ИНН: 0260008851	
основание государственной регистрации:	'Договор аренды земельного участка, находящегося в общей (долевой) собственности' №б/н от 10.05.2013		
Государственный регистратор		ФГИС ЕГРН	
полное наименование должности		подпись	инициалы, фамилия

М.П.

Земельный участок			
(вид объекта недвижимости)			
Лист № <u> </u> Раздела <u> 2 </u>	Всего листов раздела <u> 2 </u> : <u> </u>	Всего разделов: <u> </u>	Всего листов выписки: <u> </u>
30.09.2021 № 99/2021/420703931			
Кадастровый номер:		02:22:020603:46	

1.	Правообладатель (правообладатели):	1.5.	Калимуллина Лутфикамал Саубановна
2.	Вид, номер и дата государственной регистрации права:	2.5.	Долевая собственность, № 02-04-05/005/2012-381 от 07.06.2012, 1/22
Ограничение прав и обременение объекта недвижимости:			
3.	3.5.1.	вид:	Аренда (в том числе, субаренда)
		дата государственной регистрации:	12.12.2013
		номер государственной регистрации:	02-04-05/016/2013-098
		срок, на который установлено ограничение прав и обременение объекта недвижимости:	с 12.12.2013 на 3 года
		лицо, в пользу которого установлено ограничение прав и обременение объекта недвижимости:	Общество с ограниченной ответственностью машинно-технологическая станция "Дюртюлинская", ИНН: 0260008851
основание государственной регистрации:		'Договор аренды земельного участка, находящегося в общей (долевой) собственности' №б/н от 10.05.2013	

Государственный регистратор		ФГИС ЕГРН
полное наименование должности	подпись	инициалы, фамилия

М.П.

Земельный участок			
(вид объекта недвижимости)			
Лист № <u> </u> Раздела <u> 2 </u>	Всего листов раздела <u> 2 </u> : <u> </u>	Всего разделов: <u> </u>	Всего листов выписки: <u> </u>
30.09.2021 № 99/2021/420703931			
Кадастровый номер:		02:22:020603:46	

1.	Правообладатель (правообладатели):	1.6.	Фаррахов Ханафи Фаррахович
2.	Вид, номер и дата государственной регистрации права:	2.6.	Долевая собственность, № 02-04-05/005/2012-374 от 07.06.2012, 1/22
Ограничение прав и обременение объекта недвижимости:			
3.	3.6.1.	вид:	Аренда (в том числе, субаренда)
		дата государственной регистрации:	12.12.2013
		номер государственной регистрации:	02-04-05/016/2013-098
		срок, на который установлено ограничение прав и обременение объекта недвижимости:	с 12.12.2013 на 3 года
		лицо, в пользу которого установлено ограничение прав и обременение объекта недвижимости:	Общество с ограниченной ответственностью машинно-технологическая станция "Дюртюлинская", ИНН: 0260008851
основание государственной регистрации:		'Договор аренды земельного участка, находящегося в общей (долевой) собственности' №б/н от 10.05.2013	

Государственный регистратор		ФГИС ЕГРН
полное наименование должности	подпись	инициалы, фамилия

М.П.

Земельный участок			
(вид объекта недвижимости)			
Лист № ____ Раздела <u>2</u>	Всего листов раздела <u>2</u> : ____	Всего разделов: ____	Всего листов выписки: ____
30.09.2021 № 99/2021/420703931			
Кадастровый номер:		02:22:020603:46	
1. Правообладатель (правообладатели):	1.7.	Бадртдинова Гадавия Тимерхановна	
2. Вид, номер и дата государственной регистрации права:	2.7.	Долевая собственность, № 02-04-05/005/2012-378 от 07.06.2012, 1/22	
Ограничение прав и обременение объекта недвижимости:			
3. 3.7.1.	вид:	Аренда (в том числе, субаренда)	
	дата государственной регистрации:	12.12.2013	
	номер государственной регистрации:	02-04-05/016/2013-098	
	срок, на который установлено ограничение прав и обременение объекта недвижимости:	с 12.12.2013 на 3 года	
	лицо, в пользу которого установлено ограничение прав и обременение объекта недвижимости:	Общество с ограниченной ответственностью машинно-технологическая станция "Дюртюлинская", ИНН: 0260008851	
основание государственной регистрации:	'Договор аренды земельного участка, находящегося в общей (долевой) собственности' №б/н от 10.05.2013		
Государственный регистратор		ФГИС ЕГРН	
полное наименование должности		подпись	инициалы, фамилия

М.П.

Земельный участок			
(вид объекта недвижимости)			
Лист № ____ Раздела <u>2</u>	Всего листов раздела <u>2</u> : ____	Всего разделов: ____	Всего листов выписки: ____
30.09.2021 № 99/2021/420703931			
Кадастровый номер:		02:22:020603:46	
1. Правообладатель (правообладатели):	1.8.	Габбасова Флюра Исламовна	
2. Вид, номер и дата государственной регистрации права:	2.8.	Долевая собственность, № 02-04-05/005/2012-383 от 07.06.2012, 1/22	
Ограничение прав и обременение объекта недвижимости:			
3. 3.8.1.	вид:	Аренда (в том числе, субаренда)	
	дата государственной регистрации:	12.12.2013	
	номер государственной регистрации:	02-04-05/016/2013-098	
	срок, на который установлено ограничение прав и обременение объекта недвижимости:	с 12.12.2013 на 3 года	
	лицо, в пользу которого установлено ограничение прав и обременение объекта недвижимости:	Общество с ограниченной ответственностью машинно-технологическая станция "Дюртюлинская", ИНН: 0260008851	
основание государственной регистрации:	'Договор аренды земельного участка, находящегося в общей (долевой) собственности' №б/н от 10.05.2013		
Государственный регистратор		ФГИС ЕГРН	
полное наименование должности		подпись	инициалы, фамилия

М.П.

Земельный участок			
(вид объекта недвижимости)			
Лист № ____ Раздела <u>2</u>	Всего листов раздела <u>2</u> : ____	Всего разделов: ____	Всего листов выписки: ____
30.09.2021 № 99/2021/420703931			
Кадастровый номер:		02:22:020603:46	

1.	Правообладатель (правообладатели):	1.9.	Гатауллина Радиба Мирзагитовна
2.	Вид, номер и дата государственной регистрации права:	2.9.	Долевая собственность, № 02-04-05/005/2012-376 от 07.06.2012, 1/22
Ограничение прав и обременение объекта недвижимости:			
3.	3.9.1.	вид:	Аренда (в том числе, субаренда)
		дата государственной регистрации:	12.12.2013
		номер государственной регистрации:	02-04-05/016/2013-098
		срок, на который установлено ограничение прав и обременение объекта недвижимости:	с 12.12.2013 на 3 года
		лицо, в пользу которого установлено ограничение прав и обременение объекта недвижимости:	Общество с ограниченной ответственностью машинно-технологическая станция "Дюртюлинская", ИНН: 0260008851
основание государственной регистрации:		'Договор аренды земельного участка, находящегося в общей (долевой) собственности' №б/н от 10.05.2013	

Государственный регистратор		ФГИС ЕГРН
полное наименование должности	подпись	инициалы, фамилия

М.П.

Земельный участок			
(вид объекта недвижимости)			
Лист № ____ Раздела <u>2</u>	Всего листов раздела <u>2</u> : ____	Всего разделов: ____	Всего листов выписки: ____
30.09.2021 № 99/2021/420703931			
Кадастровый номер:		02:22:020603:46	

1.	Правообладатель (правообладатели):	1.10.	Муллагалиева Флюза Сафиулловна
2.	Вид, номер и дата государственной регистрации права:	2.10.	Долевая собственность, № 02-04-05/005/2012-373 от 07.06.2012, 1/22
Ограничение прав и обременение объекта недвижимости:			
3.	3.10.1.	вид:	Аренда (в том числе, субаренда)
		дата государственной регистрации:	12.12.2013
		номер государственной регистрации:	02-04-05/016/2013-098
		срок, на который установлено ограничение прав и обременение объекта недвижимости:	с 12.12.2013 на 3 года
		лицо, в пользу которого установлено ограничение прав и обременение объекта недвижимости:	Общество с ограниченной ответственностью машинно-технологическая станция "Дюртюлинская", ИНН: 0260008851
основание государственной регистрации:		'Договор аренды земельного участка, находящегося в общей (долевой) собственности' №б/н от 10.05.2013	

Государственный регистратор		ФГИС ЕГРН
полное наименование должности	подпись	инициалы, фамилия

М.П.

Земельный участок			
(вид объекта недвижимости)			
Лист № ____ Раздела <u>2</u>	Всего листов раздела <u>2</u> : ____	Всего разделов: ____	Всего листов выписки: ____
30.09.2021 № 99/2021/420703931			
Кадастровый номер:		02:22:020603:46	
1. Правообладатель (правообладатели):	1.11. Бадртдинова Масхуда Халиуллиновна		
2. Вид, номер и дата государственной регистрации права:	2.11. Долевая собственность, № 02-04-05/005/2012-382 от 07.06.2012, 1/22		
Ограничение прав и обременение объекта недвижимости:			
3. 3.11.1.	вид:	Аренда (в том числе, субаренда)	
	дата государственной регистрации:	12.12.2013	
	номер государственной регистрации:	02-04-05/016/2013-098	
	срок, на который установлено ограничение прав и обременение объекта недвижимости:	с 12.12.2013 на 3 года	
	лицо, в пользу которого установлено ограничение прав и обременение объекта недвижимости:	Общество с ограниченной ответственностью машинно-технологическая станция "Дюртюлинская", ИНН: 0260008851	
	основание государственной регистрации:	'Договор аренды земельного участка, находящегося в общей (долевой) собственности' №б/н от 10.05.2013	

Государственный регистратор		ФГИС ЕГРН
полное наименование должности	подпись	инициалы, фамилия

М.П.

Земельный участок			
(вид объекта недвижимости)			
Лист № ____ Раздела <u>2</u>	Всего листов раздела <u>2</u> : ____	Всего разделов: ____	Всего листов выписки: ____
30.09.2021 № 99/2021/420703931			
Кадастровый номер:		02:22:020603:46	
1. Правообладатель (правообладатели):	1.12. Муллагалиева Муслима Валиевна		
2. Вид, номер и дата государственной регистрации права:	2.12. Долевая собственность, № 02-04-05/005/2012-413 от 07.06.2012, 1/22		
Ограничение прав и обременение объекта недвижимости:			
3. 3.12.1.	вид:	Аренда (в том числе, субаренда)	
	дата государственной регистрации:	12.12.2013	
	номер государственной регистрации:	02-04-05/016/2013-098	
	срок, на который установлено ограничение прав и обременение объекта недвижимости:	с 12.12.2013 на 3 года	
	лицо, в пользу которого установлено ограничение прав и обременение объекта недвижимости:	Общество с ограниченной ответственностью машинно-технологическая станция "Дюртюлинская", ИНН: 0260008851	
	основание государственной регистрации:	'Договор аренды земельного участка, находящегося в общей (долевой) собственности' №б/н от 10.05.2013	

Государственный регистратор		ФГИС ЕГРН
полное наименование должности	подпись	инициалы, фамилия

М.П.

Земельный участок			
(вид объекта недвижимости)			
Лист № ____ Раздела <u>2</u>	Всего листов раздела <u>2</u> : ____	Всего разделов: ____	Всего листов выписки: ____
30.09.2021 № 99/2021/420703931			
Кадастровый номер:		02:22:020603:46	

1.	Правообладатель (правообладатели):	1.13.	Гатауллина Фанагия Сафиуллиновна
2.	Вид, номер и дата государственной регистрации права:	2.13.	Долевая собственность, № 02-04-05/005/2012-422 от 07.06.2012, 1/22
Ограничение прав и обременение объекта недвижимости:			
3.	3.13.1.	вид:	Аренда (в том числе, субаренда)
		дата государственной регистрации:	12.12.2013
		номер государственной регистрации:	02-04-05/016/2013-098
		срок, на который установлено ограничение прав и обременение объекта недвижимости:	с 12.12.2013 на 3 года
		лицо, в пользу которого установлено ограничение прав и обременение объекта недвижимости:	Общество с ограниченной ответственностью машинно-технологическая станция "Дюртюлинская", ИНН: 0260008851
		основание государственной регистрации:	'Договор аренды земельного участка, находящегося в общей (долевой) собственности' №б/н от 10.05.2013

Государственный регистратор		ФГИС ЕГРН
полное наименование должности	подпись	инициалы, фамилия

М.П.

Земельный участок			
(вид объекта недвижимости)			
Лист № ____ Раздела <u>2</u>	Всего листов раздела <u>2</u> : ____	Всего разделов: ____	Всего листов выписки: ____
30.09.2021 № 99/2021/420703931			
Кадастровый номер:		02:22:020603:46	

1.	Правообладатель (правообладатели):	1.14.	Мухаматдинова Миннерашиди Муллануровна
2.	Вид, номер и дата государственной регистрации права:	2.14.	Долевая собственность, № 02-04-05/005/2012-405 от 09.06.2012, 1/22
Ограничение прав и обременение объекта недвижимости:			
3.	3.14.1.	вид:	Аренда (в том числе, субаренда)
		дата государственной регистрации:	12.12.2013
		номер государственной регистрации:	02-04-05/016/2013-098
		срок, на который установлено ограничение прав и обременение объекта недвижимости:	с 12.12.2013 на 3 года
		лицо, в пользу которого установлено ограничение прав и обременение объекта недвижимости:	Общество с ограниченной ответственностью машинно-технологическая станция "Дюртюлинская", ИНН: 0260008851
		основание государственной регистрации:	'Договор аренды земельного участка, находящегося в общей (долевой) собственности' №б/н от 10.05.2013

Государственный регистратор		ФГИС ЕГРН
полное наименование должности	подпись	инициалы, фамилия

М.П.

Земельный участок			
(вид объекта недвижимости)			
Лист № ____ Раздела <u>2</u>	Всего листов раздела <u>2</u> : ____	Всего разделов: ____	Всего листов выписки: ____
30.09.2021 № 99/2021/420703931			
Кадастровый номер:		02:22:020603:46	
1. Правообладатель (правообладатели):	1.15. Гариева Зухра Наилевна		
2. Вид, номер и дата государственной регистрации права:	2.15. Долевая собственность, № 02-04-05/005/2012-407 от 09.06.2012, 1/22		
Ограничение прав и обременение объекта недвижимости:			
3. 3.15.1.	вид:	Аренда (в том числе, субаренда)	
	дата государственной регистрации:	12.12.2013	
	номер государственной регистрации:	02-04-05/016/2013-098	
	срок, на который установлено ограничение прав и обременение объекта недвижимости:	с 12.12.2013 на 3 года	
	лицо, в пользу которого установлено ограничение прав и обременение объекта недвижимости:	Общество с ограниченной ответственностью машинно-технологическая станция "Дюртюлинская", ИНН: 0260008851	
	основание государственной регистрации:	'Договор аренды земельного участка, находящегося в общей (долевой) собственности' №б/н от 10.05.2013	

Государственный регистратор		ФГИС ЕГРН
полное наименование должности	подпись	инициалы, фамилия

М.П.

Земельный участок			
(вид объекта недвижимости)			
Лист № ____ Раздела <u>2</u>	Всего листов раздела <u>2</u> : ____	Всего разделов: ____	Всего листов выписки: ____
30.09.2021 № 99/2021/420703931			
Кадастровый номер:		02:22:020603:46	
1. Правообладатель (правообладатели):	1.16. Мухаметдинов Фанавис Фарзтдинович		
2. Вид, номер и дата государственной регистрации права:	2.16. Долевая собственность, № 02-04-05/005/2012-406 от 09.06.2012, 1/22		
Ограничение прав и обременение объекта недвижимости:			
3. 3.16.1.	вид:	Аренда (в том числе, субаренда)	
	дата государственной регистрации:	12.12.2013	
	номер государственной регистрации:	02-04-05/016/2013-098	
	срок, на который установлено ограничение прав и обременение объекта недвижимости:	с 12.12.2013 на 3 года	
	лицо, в пользу которого установлено ограничение прав и обременение объекта недвижимости:	Общество с ограниченной ответственностью машинно-технологическая станция "Дюртюлинская", ИНН: 0260008851	
	основание государственной регистрации:	'Договор аренды земельного участка, находящегося в общей (долевой) собственности' №б/н от 10.05.2013	

Государственный регистратор		ФГИС ЕГРН
полное наименование должности	подпись	инициалы, фамилия

М.П.

Земельный участок			
(вид объекта недвижимости)			
Лист № <u> </u> Раздела <u> 2 </u>	Всего листов раздела <u> 2 </u> : <u> </u>	Всего разделов: <u> </u>	Всего листов выписки: <u> </u>
30.09.2021 № 99/2021/420703931			
Кадастровый номер:		02:22:020603:46	

1.	Правообладатель (правообладатели):	1.17.	Гилязов Камиль Мавлявиевич
2.	Вид, номер и дата государственной регистрации права:	2.17.	Долевая собственность, № 02-04/105-04/305/001/2016-3679/2 от 15.06.2016, 1/22
Ограничение прав и обременение объекта недвижимости:			
3.	3.17.1.	вид:	Аренда (в том числе, субаренда)
		дата государственной регистрации:	12.12.2013
		номер государственной регистрации:	02-04-05/016/2013-098
		срок, на который установлено ограничение прав и обременение объекта недвижимости:	с 12.12.2013 на 3 года
		лицо, в пользу которого установлено ограничение прав и обременение объекта недвижимости:	Общество с ограниченной ответственностью машинно-технологическая станция "Дюртюлинская", ИНН: 0260008851
		основание государственной регистрации:	'Договор аренды земельного участка, находящегося в общей (долевой) собственности' №б/н от 10.05.2013

Государственный регистратор		ФГИС ЕГРН
полное наименование должности	подпись	инициалы, фамилия

М.П.

Земельный участок			
(вид объекта недвижимости)			
Лист № <u> </u> Раздела <u> 2 </u>	Всего листов раздела <u> 2 </u> : <u> </u>	Всего разделов: <u> </u>	Всего листов выписки: <u> </u>
30.09.2021 № 99/2021/420703931			
Кадастровый номер:		02:22:020603:46	

1.	Правообладатель (правообладатели):	1.18.	Файзрахманов Рафис Хаматнурович
2.	Вид, номер и дата государственной регистрации права:	2.18.	Долевая собственность, № 02-04/105-04/305/001/2016-6176/2 от 07.10.2016, 1/22
Ограничение прав и обременение объекта недвижимости:			
3.	3.18.1.	вид:	Аренда (в том числе, субаренда)
		дата государственной регистрации:	12.12.2013
		номер государственной регистрации:	02-04-05/016/2013-098
		срок, на который установлено ограничение прав и обременение объекта недвижимости:	с 12.12.2013 на 3 года
		лицо, в пользу которого установлено ограничение прав и обременение объекта недвижимости:	Общество с ограниченной ответственностью машинно-технологическая станция "Дюртюлинская", ИНН: 0260008851
		основание государственной регистрации:	'Договор аренды земельного участка, находящегося в общей (долевой) собственности' №б/н от 10.05.2013

Государственный регистратор		ФГИС ЕГРН
полное наименование должности	подпись	инициалы, фамилия

М.П.

Земельный участок			
(вид объекта недвижимости)			
Лист № ____ Раздела <u>2</u>	Всего листов раздела <u>2</u> : ____	Всего разделов: ____	Всего листов выписки: ____
30.09.2021 № 99/2021/420703931			
Кадастровый номер:		02:22:020603:46	

1. Правообладатель (правообладатели):	1.19. Хасанова Наиля Рухулбаяновна
2. Вид, номер и дата государственной регистрации права:	2.19. Долевая собственность, № 02-04/105-04/305/001/2016-6800/2 от 07.11.2016, 1/22
Ограничение прав и обременение объекта недвижимости:	
3. 3.19.1. вид:	Аренда (в том числе, субаренда)
дата государственной регистрации:	12.12.2013
номер государственной регистрации:	02-04-05/016/2013-098
срок, на который установлено ограничение прав и обременение объекта недвижимости:	с 12.12.2013 на 3 года
лицо, в пользу которого установлено ограничение прав и обременение объекта недвижимости:	Общество с ограниченной ответственностью машинно-технологическая станция "Дюртюлинская", ИНН: 0260008851
основание государственной регистрации:	'Договор аренды земельного участка, находящегося в общей (долевой) собственности' №б/н от 10.05.2013

Государственный регистратор		ФГИС ЕГРН
полное наименование должности	подпись	инициалы, фамилия

М.П.

Земельный участок			
(вид объекта недвижимости)			
Лист № ____ Раздела <u>2</u>	Всего листов раздела <u>2</u> : ____	Всего разделов: ____	Всего листов выписки: ____
30.09.2021 № 99/2021/420703931			
Кадастровый номер:		02:22:020603:46	

1. Правообладатель (правообладатели):	1.20. Сайфуллина Лилия Рашитовна
2. Вид, номер и дата государственной регистрации права:	2.20. Долевая собственность, № 02:22:020603:46-02/105/2018-3 от 21.11.2018, 1/22
Ограничение прав и обременение объекта недвижимости:	
3. 3.20.1. вид:	Аренда (в том числе, субаренда)
дата государственной регистрации:	12.12.2013
номер государственной регистрации:	02-04-05/016/2013-098
срок, на который установлено ограничение прав и обременение объекта недвижимости:	с 12.12.2013 на 3 года
лицо, в пользу которого установлено ограничение прав и обременение объекта недвижимости:	Общество с ограниченной ответственностью машинно-технологическая станция "Дюртюлинская", ИНН: 0260008851
основание государственной регистрации:	'Договор аренды земельного участка, находящегося в общей (долевой) собственности' №б/н от 10.05.2013

Государственный регистратор		ФГИС ЕГРН
полное наименование должности	подпись	инициалы, фамилия

М.П.

Земельный участок			
(вид объекта недвижимости)			
Лист № <u> </u> Раздела <u>2</u>	Всего листов раздела <u>2</u> : <u> </u>	Всего разделов: <u> </u>	Всего листов выписки: <u> </u>
30.09.2021 № 99/2021/420703931			
Кадастровый номер:		02:22:020603:46	

1. Правообладатель (правообладатели):	1.21. Гариев Фагим Асыллович	
2. Вид, номер и дата государственной регистрации права:	2.21. Долевая собственность, № 02:22:020603:46-02/363/2020-5 от 26.08.2020, 1/22	
Ограничение прав и обременение объекта недвижимости:		
3. 3.21.1.	вид:	Аренда (в том числе, субаренда)
	дата государственной регистрации:	12.12.2013
	номер государственной регистрации:	02-04-05/016/2013-098
	срок, на который установлено ограничение прав и обременение объекта недвижимости:	с 12.12.2013 на 3 года
	лицо, в пользу которого установлено ограничение прав и обременение объекта недвижимости:	Общество с ограниченной ответственностью машинно-технологическая станция "Дюртюлинская", ИНН: 0260008851
	основание государственной регистрации:	'Договор аренды земельного участка, находящегося в общей (долевой) собственности' №б/н от 10.05.2013

Государственный регистратор		ФГИС ЕГРН
полное наименование должности	подпись	инициалы, фамилия

М.П.

Земельный участок			
(вид объекта недвижимости)			
Лист № <u> </u> Раздела <u>2</u>	Всего листов раздела <u>2</u> : <u> </u>	Всего разделов: <u> </u>	Всего листов выписки: <u> </u>
30.09.2021 № 99/2021/420703931			
Кадастровый номер:		02:22:020603:46	

1. Правообладатель (правообладатели):	1.22. Хадимуллина Альбина Гендалифовна	
2. Вид, номер и дата государственной регистрации права:	2.22. Долевая собственность, № 02:22:020603:46-02/363/2021-8 от 23.06.2021, 1/22	
Ограничение прав и обременение объекта недвижимости:		
3. 3.22.1.	вид:	Аренда (в том числе, субаренда)
	дата государственной регистрации:	12.12.2013
	номер государственной регистрации:	02-04-05/016/2013-098
	срок, на который установлено ограничение прав и обременение объекта недвижимости:	с 12.12.2013 на 3 года
	лицо, в пользу которого установлено ограничение прав и обременение объекта недвижимости:	Общество с ограниченной ответственностью машинно-технологическая станция "Дюртюлинская", ИНН: 0260008851
	основание государственной регистрации:	'Договор аренды земельного участка, находящегося в общей (долевой) собственности' №б/н от 10.05.2013
4. Договоры участия в долевом строительстве:	не зарегистрировано	
5. Заявленные в судебном порядке права требования:	данные отсутствуют	
6. Сведения о возражении в отношении зарегистрированного права:	данные отсутствуют	
7. Сведения о наличии решения об изъятии объекта недвижимости для государственных и муниципальных нужд:	данные отсутствуют	
8. Сведения о невозможности государственной регистрации без личного участия правообладателя или его законного представителя:		
9. Правовитязания и сведения о наличии поступивших, но не рассмотренных заявлений о проведении государственной регистрации права (перехода, прекращения права), ограничения права или обременения объекта недвижимости, сделки в отношении объекта недвижимости:	данные отсутствуют	
10. Сведения об осуществлении государственной регистрации сделки, права, ограничения права без необходимого в силу закона согласия третьего лица, органа:	данные отсутствуют	
11. Сведения о невозможности государственной регистрации перехода, прекращения, ограничения права на земельный участок из земель сельскохозяйственного назначения:		

Государственный регистратор		ФГИС ЕГРН
полное наименование должности	подпись	инициалы, фамилия

М.П.

Земельный участок			
(вид объекта недвижимости)			
Лист № __ Раздела <u>3</u>	Всего листов раздела <u>3</u> : __	Всего разделов: __	Всего листов выписки: __
30.09.2021 № 99/2021/420703931			
Кадастровый номер:		02:22:020603:46	

План (чертеж, схема) земельного участка			
Масштаб 1: данные отсутствуют	Условные обозначения:		

Государственный регистратор		ФГИС ЕГРН
полное наименование должности	подпись	инициалы, фамилия

М.П.

Земельный участок			
(вид объекта недвижимости)			
Лист № __ Раздела <u>4</u>	Всего листов раздела <u>4</u> : __	Всего разделов: __	Всего листов выписки: __
30.09.2021 № 99/2021/420703931			
Кадастровый номер:		02:22:020603:46	

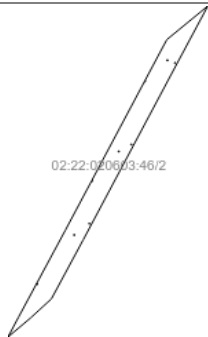
План (чертеж, схема) части земельного участка	Учетный номер части: 02:22:020603:46/1
Масштаб 1: данные отсутствуют	Условные обозначения:

Государственный регистратор		ФГИС ЕГРН
полное наименование должности	подпись	инициалы, фамилия

М.П.

Выписка из Единого государственного реестра недвижимости об объекте недвижимости
Сведения о частях земельного участка

Земельный участок			
<small>(вид объекта недвижимости)</small>			
Лист № <u> </u> Раздела <u>4</u>	Всего листов раздела <u>4</u> : <u> </u>	Всего разделов: <u> </u>	Всего листов выписки: <u> </u>
30.09.2021 № 99/2021/420703931			
Кадастровый номер:		02:22:020603:46	

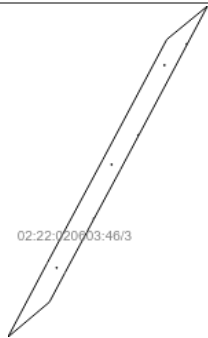
План (чертеж, схема) части земельного участка	Учетный номер части: 02:22:020603:46/2
	
Масштаб 1: данные отсутствуют	Условные обозначения:

Государственный регистратор		ФГИС ЕГРН
полное наименование должности	подпись	инициалы, фамилия

М.П.

Выписка из Единого государственного реестра недвижимости об объекте недвижимости
Сведения о частях земельного участка

Земельный участок			
<small>(вид объекта недвижимости)</small>			
Лист № <u> </u> Раздела <u>4</u>	Всего листов раздела <u>4</u> : <u> </u>	Всего разделов: <u> </u>	Всего листов выписки: <u> </u>
30.09.2021 № 99/2021/420703931			
Кадастровый номер:		02:22:020603:46	

План (чертеж, схема) части земельного участка	Учетный номер части: 02:22:020603:46/3
	
Масштаб 1: данные отсутствуют	Условные обозначения:

Государственный регистратор		ФГИС ЕГРН
полное наименование должности	подпись	инициалы, фамилия

М.П.

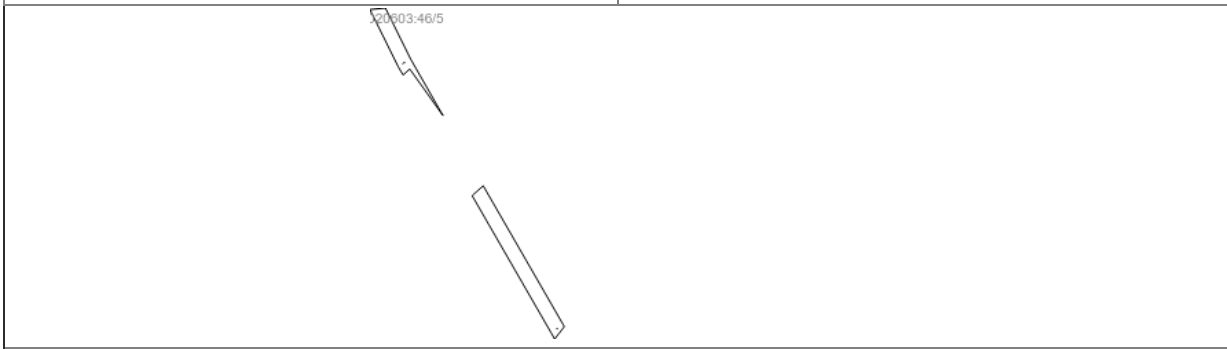
Земельный участок			
(вид объекта недвижимости)			
Лист № __ Раздела 4	Всего листов раздела 4 : __	Всего разделов: __	Всего листов выписки: __
30.09.2021 № 99/2021/420703931			
Кадастровый номер:		02:22:020603:46	

План (чертеж, схема) части земельного участка	Учетный номер части: 02:22:020603:46/4
	
Масштаб 1: данные отсутствуют	Условные обозначения:

Государственный регистратор		ФГИС ЕГРН
полное наименование должности	подпись	инициалы, фамилия

М.П.

Земельный участок			
(вид объекта недвижимости)			
Лист № __ Раздела 4	Всего листов раздела 4 : __	Всего разделов: __	Всего листов выписки: __
30.09.2021 № 99/2021/420703931			
Кадастровый номер:		02:22:020603:46	

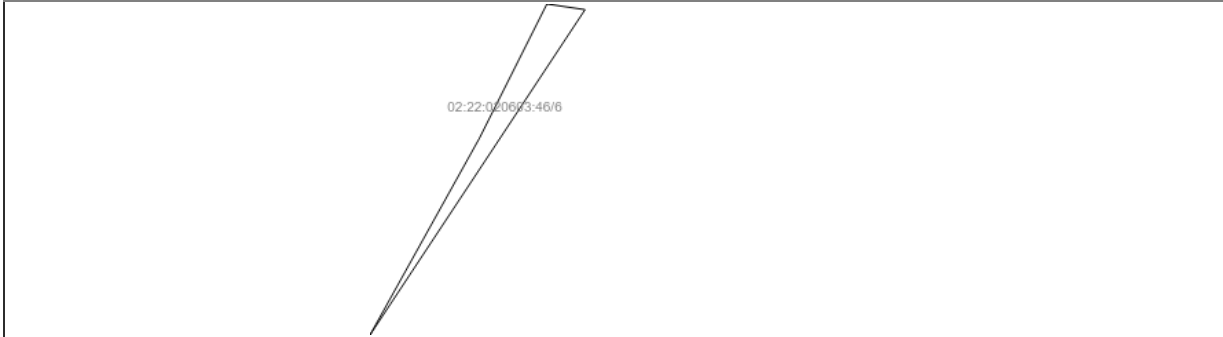
План (чертеж, схема) части земельного участка	Учетный номер части: 02:22:020603:46/5
	
Масштаб 1: данные отсутствуют	Условные обозначения:

Государственный регистратор		ФГИС ЕГРН
полное наименование должности	подпись	инициалы, фамилия

М.П.

Выписка из Единого государственного реестра недвижимости об объекте недвижимости
Сведения о частях земельного участка

Земельный участок			
<small>(вид объекта недвижимости)</small>			
Лист № <u> </u> Раздела 4	Всего листов раздела 4 : <u> </u>	Всего разделов: <u> </u>	Всего листов выписки: <u> </u>
30.09.2021 № 99/2021/420703931			
Кадастровый номер:		02:22:020603:46	

План (чертеж, схема) части земельного участка	Учетный номер части: 02:22:020603:46/6
	
Масштаб 1: данные отсутствуют	Условные обозначения:

Государственный регистратор		ФГИС ЕГРН
полное наименование должности	подпись	инициалы, фамилия

М.П.

Выписка из Единого государственного реестра недвижимости об объекте недвижимости
Сведения о частях земельного участка

Земельный участок			
<small>(вид объекта недвижимости)</small>			
Лист № <u> </u> Раздела 4	Всего листов раздела 4 : <u> </u>	Всего разделов: <u> </u>	Всего листов выписки: <u> </u>
30.09.2021 № 99/2021/420703931			
Кадастровый номер:		02:22:020603:46	

План (чертеж, схема) части земельного участка	Учетный номер части: 02:22:020603:46/8
	
Масштаб 1: данные отсутствуют	Условные обозначения:

Государственный регистратор		ФГИС ЕГРН
полное наименование должности	подпись	инициалы, фамилия

М.П.

Земельный участок			
(вид объекта недвижимости)			
Лист № <u> </u> Раздела <u>4</u>	Всего листов раздела <u>4</u> : <u> </u>	Всего разделов: <u> </u>	Всего листов выписки: <u> </u>
30.09.2021 № 99/2021/420703931			
Кадастровый номер:		02:22:020603:46	

План (чертеж, схема) части земельного участка	Учетный номер части: <u>02:22:020603:46/9</u>
	
Масштаб 1: данные отсутствуют	Условные обозначения:

Государственный регистратор		ФГИС ЕГРН
полное наименование должности	подпись	инициалы, фамилия

М.П.

Земельный участок			
(вид объекта недвижимости)			
Лист № <u> </u> Раздела <u>4</u>	Всего листов раздела <u>4</u> : <u> </u>	Всего разделов: <u> </u>	Всего листов выписки: <u> </u>
30.09.2021 № 99/2021/420703931			
Кадастровый номер:		02:22:020603:46	

План (чертеж, схема) части земельного участка	Учетный номер части: <u>02:22:020603:46/10</u>
	
Масштаб 1: данные отсутствуют	Условные обозначения:

Государственный регистратор		ФГИС ЕГРН
полное наименование должности	подпись	инициалы, фамилия

М.П.

Выписка из Единого государственного реестра недвижимости об объекте недвижимости
Сведения о частях земельного участка

Земельный участок			
<small>(вид объекта недвижимости)</small>			
Лист № <u> </u> Раздела <u>4</u>	Всего листов раздела <u>4</u> : <u> </u>	Всего разделов: <u> </u>	Всего листов выписки: <u> </u>
30.09.2021 № 99/2021/420703931			
Кадастровый номер:		02:22:020603:46	

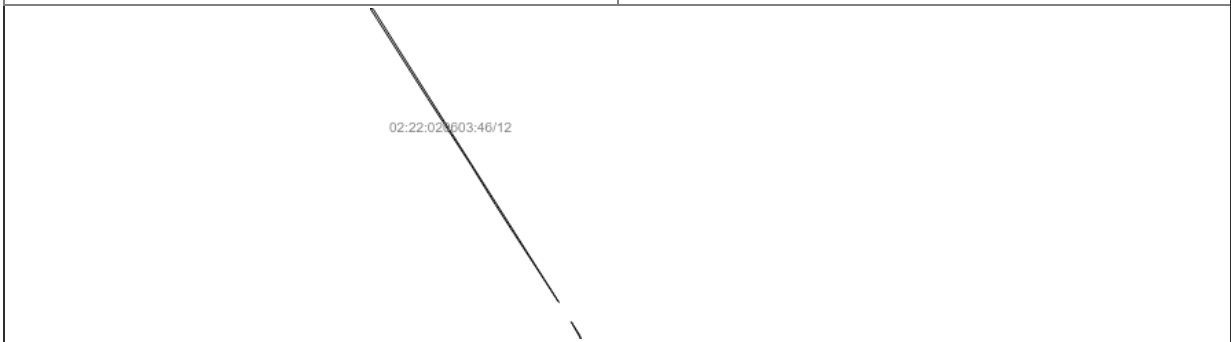
План (чертеж, схема) части земельного участка	Учетный номер части: 02:22:020603:46/11
	
Масштаб 1: данные отсутствуют	Условные обозначения:

Государственный регистратор		ФГИС ЕГРН
полное наименование должности	подпись	инициалы, фамилия

М.П.

Выписка из Единого государственного реестра недвижимости об объекте недвижимости
Сведения о частях земельного участка

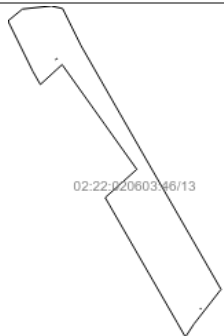
Земельный участок			
<small>(вид объекта недвижимости)</small>			
Лист № <u> </u> Раздела <u>4</u>	Всего листов раздела <u>4</u> : <u> </u>	Всего разделов: <u> </u>	Всего листов выписки: <u> </u>
30.09.2021 № 99/2021/420703931			
Кадастровый номер:		02:22:020603:46	

План (чертеж, схема) части земельного участка	Учетный номер части: 02:22:020603:46/12
	
Масштаб 1: данные отсутствуют	Условные обозначения:

Государственный регистратор		ФГИС ЕГРН
полное наименование должности	подпись	инициалы, фамилия

М.П.

Земельный участок			
(вид объекта недвижимости)			
Лист № <u> </u> Раздела <u>4</u>	Всего листов раздела <u>4</u> : <u> </u>	Всего разделов: <u> </u>	Всего листов выписки: <u> </u>
30.09.2021 № 99/2021/420703931			
Кадастровый номер:		02:22:020603:46	

План (чертеж, схема) части земельного участка	Учетный номер части: <u>02:22:020603:46/13</u>
	
Масштаб 1: данные отсутствуют	Условные обозначения:

Государственный регистратор		ФГИС ЕГРН
полное наименование должности	подпись	инициалы, фамилия

М.П.

Земельный участок			
(вид объекта недвижимости)			
Лист № <u> </u> Раздела <u>4.1</u>	Всего листов раздела <u>4.1</u> : <u> </u>	Всего разделов: <u> </u>	Всего листов выписки: <u> </u>
30.09.2021 № 99/2021/420703931			
Кадастровый номер:		02:22:020603:46	

Учетный номер части	Площадь (м ²)	Содержание ограничения в использовании или ограничения права на объект недвижимости или обременения объекта недвижимости
1	2	3
1	1061	Ограничения прав на земельный участок, предусмотренные статьями 56, 56.1 Земельного кодекса Российской Федерации, Постановление Правительства Российской Федерации "О порядке установления охранных зон объектов электросетевого хозяйства и особых условий использования земельных участков, расположенных в границах таких зон" № 160 от 24.02.2009, срок действия: 30.01.2015
2	34915	Ограничения прав на земельный участок, предусмотренные статьями 56, 56.1 Земельного кодекса Российской Федерации, Постановление Правительства РФ "О порядке установления охранных зон объектов электросетевого хозяйства и особых условий использования земельных участков, расположенных в границах таких зон" № 160 от 24.02.2009, срок действия: 20.07.2015
3	35074	Ограничения прав на земельный участок, предусмотренные статьями 56, 56.1 Земельного кодекса Российской Федерации, Постановление Правительства РФ "О порядке установления охранных зон объектов электросетевого хозяйства и особых условий использования земельных участков, расположенных в границах таких зон" № 160 от 24.02.2009, срок действия: 20.07.2015
4	25665	Ограничения прав на земельный участок, предусмотренные статьями 56, 56.1 Земельного кодекса Российской Федерации, Постановление Правительства РФ "О порядке установления охранных зон объектов электросетевого хозяйства и особых условий использования земельных участков, расположенных в границах таких зон" № 160 от 24.02.2009, срок действия: 20.07.2015
5	41952	Ограничения прав на земельный участок, предусмотренные статьями 56, 56.1 Земельного кодекса Российской Федерации, Правила охраны магистральных трубопроводов № 9 от 22.04.1992, срок действия: 01.08.2015
6	5373	Ограничения прав на земельный участок, предусмотренные статьями 56, 56.1 Земельного кодекса Российской Федерации, Постановление "Об утверждении материалов по определению границ охранных зон подземных и надземных коммуникаций ОАО "АНК"Башнефть" на территории муниципального района Дюртюлинский район РБ № 11/2-57 от 23.11.2010, срок действия: 01.08.2015
8	35531	Ограничения прав на земельный участок, предусмотренные статьями 56, 56.1 Земельного кодекса Российской Федерации, Постановление "Об утверждении материалов по определению границ охранных зон подземных и надземных коммуникаций ОАО "АНК"Башнефть" на территории муниципального района Дюртюлинский район РБ № 11/2-57 от 23.11.2010, срок действия: 12.08.2015

9	49	Ограничения прав на земельный участок, предусмотренные статьями 56, 56.1 Земельного кодекса Российской Федерации, Постановление "Об утверждении материалов по определению границ охранных зон подземных и надземных коммуникаций ОАО "АНК"Башнефть" на территории муниципального района Дюртюлинский район РБ № 11/2-57 от 23.11.2010, срок действия: 12.08.2015
---	----	--

Государственный регистратор		ФГИС ЕГРН
полное наименование должности	подпись	инициалы, фамилия

М.П.

Раздел 4.1

Выписка из Единого государственного реестра недвижимости об объекте недвижимости
Сведения о частях земельного участка

Земельный участок			
(вид объекта недвижимости)			
Лист № __ Раздела 4.1	Всего листов раздела 4.1 : __	Всего разделов: __	Всего листов выписки: __
30.09.2021 № 99/2021/420703931			
Кадастровый номер:		02:22:020603:46	

Учетный номер части	Площадь (м ²)	Содержание ограничения в использовании или ограничения права на объект недвижимости или обременения объекта недвижимости
1	2	3
10	3808	Ограничения прав на земельный участок, предусмотренные статьями 56, 56.1 Земельного кодекса Российской Федерации, Приказ № 41 от 12.03.2014, срок действия: 26.04.2018
11	7379	Ограничения прав на земельный участок, предусмотренные статьями 56, 56.1 Земельного кодекса Российской Федерации, Постановление Правительства РФ "Об утверждении Правил охраны линий и сооружений связи РФ" № 578 от 09.06.1995, срок действия: 13.12.2018
12	2043	Ограничения прав на земельный участок, предусмотренные статьями 56, 56.1 Земельного кодекса Российской Федерации, Постановление Правительства РБ "Об утверждении Порядков установления и использования полос отвода и придорожных полос автомобильных дорог Республики Башкортостан регионального или межмуниципального значения" № 137 от 29.04.2011, срок действия: 28.02.2020
13	192566	Ограничения прав на земельный участок, предусмотренные статьями 56, 56.1 Земельного кодекса Российской Федерации, Постановление администрации муниципального района Дюртюлинский № 2/4 от 04.02.2014, срок действия: 04.06.2021

Государственный регистратор		ФГИС ЕГРН
полное наименование должности	подпись	инициалы, фамилия

М.П.

Земельный участок				
(вид объекта недвижимости)				
Лист № ____ Раздела 4.2		Всего листов раздела 4.2 : ____		Всего разделов: ____
30.09.2021 № 99/2021/420703931				
Кадастровый номер:			02:22:020603:46	
Сведения о характерных точках границы части (частей) земельного участка				
Учетный номер части: 1				
Система координат: МСК-05				
Зона №				
Номер точки	Координаты, м		Описание закрепления на местности	Средняя квадратическая погрешность определения координат характерных точек границы части земельного участка, м
	X	Y		
1	2	3	4	5
1	737683.36	1291241.2	данные отсутствуют	данные отсутствуют
1	737683.36	1291241.2	данные отсутствуют	данные отсутствуют
1	737683.36	1291241.2	данные отсутствуют	данные отсутствуют
2	737264.37	1291507.3	данные отсутствуют	данные отсутствуют
3	737684.71	1291235.28	данные отсутствуют	данные отсутствуют
4	736988.41	1290521.97	данные отсутствуют	данные отсутствуют
5	737185.24	1290628.31	данные отсутствуют	данные отсутствуют
6	737297.1	1290688.02	данные отсутствуют	данные отсутствуют
7	737296.15	1290688.02	данные отсутствуют	данные отсутствуют
7	737296.15	1290688.02	данные отсутствуют	данные отсутствуют
8	737296.15	1290690.26	данные отсутствуют	данные отсутствуют
8	737296.15	1290690.26	данные отсутствуют	данные отсутствуют
9	737298.39	1290690.26	данные отсутствуют	данные отсутствуют
9	737298.39	1290690.26	данные отсутствуют	данные отсутствуют
10	737298.39	1290688.7	данные отсутствуют	данные отсутствуют
11	737522.42	1290808.29	данные отсутствуют	данные отсутствуют
Государственный регистратор			ФГИС ЕГРН	
полное наименование должности			подпись	
			инициалы, фамилия	

М.П.

Раздел 4.2

Выписка из Единого государственного реестра недвижимости об объекте недвижимости
Сведения о частях земельного участка

Земельный участок				
(вид объекта недвижимости)				
Лист № ____ Раздела 4.2		Всего листов раздела 4.2 : ____		Всего разделов: ____
30.09.2021 № 99/2021/420703931				
Кадастровый номер:			02:22:020603:46	
Номер точки	Координаты, м		Описание закрепления на местности	Средняя квадратическая погрешность определения координат характерных точек границы части земельного участка, м
	X	Y		
1	2	3	4	5
12	737521.25	1290808.29	данные отсутствуют	данные отсутствуют
12	737521.25	1290808.29	данные отсутствуют	данные отсутствуют
13	737521.25	1290810.53	данные отсутствуют	данные отсутствуют
13	737521.25	1290810.53	данные отсутствуют	данные отсутствуют
14	737523.49	1290810.53	данные отсутствуют	данные отсутствуют
14	737523.49	1290810.53	данные отсутствуют	данные отсутствуют
15	737523.49	1290808.86	данные отсутствуют	данные отсутствуют
16	737580.41	1290839.24	данные отсутствуют	данные отсутствуют
17	737616.87	1290858.83	данные отсутствуют	данные отсутствуют
18	737693.06	1290951.94	данные отсутствуют	данные отсутствуют
19	737558.74	1290879.81	данные отсутствуют	данные отсутствуют
20	737163.51	1290668.86	данные отсутствуют	данные отсутствуют
21	737030.23	1290596.85	данные отсутствуют	данные отсутствуют
22	736986.72	1290549.3	данные отсутствуют	данные отсутствуют
22	736986.72	1290549.3	данные отсутствуют	данные отсутствуют
23	736943.75	1290498.15	данные отсутствуют	данные отсутствуют
24	737563.74	1290875.8	данные отсутствуют	данные отсутствуют
Государственный регистратор			ФГИС ЕГРН	
полное наименование должности			подпись	
			инициалы, фамилия	

М.П.

Земельный участок			
(вид объекта недвижимости)			
Лист № ____ Раздела 4.2	Всего листов раздела 4.2 : ____	Всего разделов: ____	Всего листов выписки: ____
30.09.2021 № 99/2021/420703931			
Кадастровый номер:		02:22:020603:46	

Номер точки	Координаты, м		Описание закрепления на местности	Средняя квадратическая погрешность определения координат характерных точек границы части земельного участка, м
	X	Y		
1	2	3	4	5
24	737563.74	1290875.8	данные отсутствуют	данные отсутствуют
25	737562.68	1290877.77	данные отсутствуют	данные отсутствуют
25	737562.68	1290877.77	данные отсутствуют	данные отсутствуют
26	737564.66	1290878.83	данные отсутствуют	данные отсутствуют
26	737564.66	1290878.83	данные отсутствуют	данные отсутствуют
27	737565.71	1290876.85	данные отсутствуют	данные отсутствуют
27	737565.71	1290876.85	данные отсутствуют	данные отсутствуют
28	737569.23	1290859.04	данные отсутствуют	данные отсутствуют
28	737569.23	1290859.04	данные отсутствуют	данные отсутствуют
29	737569.23	1290861.28	данные отсутствуют	данные отсутствуют
29	737569.23	1290861.28	данные отсутствуют	данные отсутствуют
30	737571.47	1290861.28	данные отсутствуют	данные отсутствуют
30	737571.47	1290861.28	данные отсутствуют	данные отсутствуют
31	737571.47	1290859.04	данные отсутствуют	данные отсутствуют
31	737571.47	1290859.04	данные отсутствуют	данные отсутствуют
32	737379.07	1290776.83	данные отсутствуют	данные отсутствуют
32	737379.07	1290776.83	данные отсутствуют	данные отсутствуют

Государственный регистратор		ФГИС ЕГРН
полное наименование должности	подпись	инициалы, фамилия

М.П.

Земельный участок			
(вид объекта недвижимости)			
Лист № ____ Раздела 4.2	Всего листов раздела 4.2 : ____	Всего разделов: ____	Всего листов выписки: ____
30.09.2021 № 99/2021/420703931			
Кадастровый номер:		02:22:020603:46	

Номер точки	Координаты, м		Описание закрепления на местности	Средняя квадратическая погрешность определения координат характерных точек границы части земельного участка, м
	X	Y		
1	2	3	4	5
33	737378.02	1290778.8	данные отсутствуют	данные отсутствуют
33	737378.02	1290778.8	данные отсутствуют	данные отсутствуют
34	737379.99	1290779.86	данные отсутствуют	данные отсутствуют
34	737379.99	1290779.86	данные отсутствуют	данные отсутствуют
35	737381.04	1290777.88	данные отсутствуют	данные отсутствуют
35	737381.04	1290777.88	данные отсутствуют	данные отсутствуют
36	737362.64	1290748.61	данные отсутствуют	данные отсутствуют
36	737362.64	1290748.61	данные отсутствуют	данные отсутствуют
37	737362.64	1290750.85	данные отсутствуют	данные отсутствуют
37	737362.64	1290750.85	данные отсутствуют	данные отсутствуют
38	737364.88	1290750.85	данные отсутствуют	данные отсутствуют
38	737364.88	1290750.85	данные отсутствуют	данные отсутствуют
38	737364.88	1290750.85	данные отсутствуют	данные отсутствуют
39	737364.88	1290748.61	данные отсутствуют	данные отсутствуют
39	737364.88	1290748.61	данные отсутствуют	данные отсутствуют
40	737199.91	1290681.24	данные отсутствуют	данные отсутствуют
40	737199.91	1290681.24	данные отсутствуют	данные отсутствуют

Государственный регистратор		ФГИС ЕГРН
полное наименование должности	подпись	инициалы, фамилия

М.П.

Земельный участок			
(вид объекта недвижимости)			
Лист № ____	Раздела 4.2	Всего листов раздела 4.2 : ____	Всего разделов: ____
30.09.2021 № 99/2021/420703931		Всего листов выписки: ____	
Кадастровый номер:		02:22:020603:46	

Номер точки	Координаты, м		Описание закрепления на местности	Средняя квадратическая погрешность определения координат характерных точек границы части земельного участка, м
	X	Y		
1	2	3	4	5
41	737198.85	1290683.21	данные отсутствуют	данные отсутствуют
41	737198.85	1290683.21	данные отсутствуют	данные отсутствуют
42	737200.83	1290684.26	данные отсутствуют	данные отсутствуют
42	737200.83	1290684.26	данные отсутствуют	данные отсутствуют
43	737201.88	1290682.29	данные отсутствуют	данные отсутствуют
43	737201.88	1290682.29	данные отсутствуют	данные отсутствуют
44	737173.62	1290647.37	данные отсутствуют	данные отсутствуют
44	737173.62	1290647.37	данные отсутствуют	данные отсутствуют
45	737173.62	1290649.61	данные отсутствуют	данные отсутствуют
45	737173.62	1290649.61	данные отсутствуют	данные отсутствуют
46	737175.86	1290649.61	данные отсутствуют	данные отсутствуют
46	737175.86	1290649.61	данные отсутствуют	данные отсутствуют
47	737175.86	1290647.37	данные отсутствуют	данные отсутствуют
47	737175.86	1290647.37	данные отсутствуют	данные отсутствуют
48	737062.15	1290563.05	данные отсутствуют	данные отсутствуют
48	737062.15	1290563.05	данные отсутствуют	данные отсутствуют
49	737062.15	1290565.29	данные отсутствуют	данные отсутствуют
Государственный регистратор				ФГИС ЕГРН
полное наименование должности			подпись	инициалы, фамилия

М.П.

Раздел 4.2

Выписка из Единого государственного реестра недвижимости об объекте недвижимости
Сведения о частях земельного участка

Земельный участок			
(вид объекта недвижимости)			
Лист № ____	Раздела 4.2	Всего листов раздела 4.2 : ____	Всего разделов: ____
30.09.2021 № 99/2021/420703931		Всего листов выписки: ____	
Кадастровый номер:		02:22:020603:46	

Номер точки	Координаты, м		Описание закрепления на местности	Средняя квадратическая погрешность определения координат характерных точек границы части земельного участка, м
	X	Y		
1	2	3	4	5
49	737062.15	1290565.29	данные отсутствуют	данные отсутствуют
50	737064.39	1290565.29	данные отсутствуют	данные отсутствуют
50	737064.39	1290565.29	данные отсутствуют	данные отсутствуют
51	737064.39	1290563.05	данные отсутствуют	данные отсутствуют
51	737064.39	1290563.05	данные отсутствуют	данные отсутствуют
52	737073.78	1290542.75	данные отсутствуют	данные отсутствуют
53	737307.8	1290668.99	данные отсутствуют	данные отсутствуют
54	737580.8	1290814.76	данные отсутствуют	данные отсутствуют
55	737656.59	1290907.38	данные отсутствуют	данные отсутствуют
56	737570.26	1290861.28	данные отсутствуют	данные отсутствуют
57	737569.23	1290860.73	данные отсутствуют	данные отсутствуют
58	737363.44	1290750.85	данные отсутствуют	данные отсутствуют
59	737362.64	1290750.42	данные отсутствуют	данные отсутствуют
60	737286.11	1290709.56	данные отсутствуют	данные отсутствуют
61	737174.99	1290649.61	данные отсутствуют	данные отсутствуют
62	737173.62	1290648.87	данные отсутствуют	данные отсутствуют
63	737052.12	1290583.32	данные отсутствуют	данные отсутствуют
Государственный регистратор				ФГИС ЕГРН
полное наименование должности			подпись	инициалы, фамилия

М.П.

Земельный участок			
(вид объекта недвижимости)			
Лист № ____ Раздела 4.2	Всего листов раздела 4.2 : ____	Всего разделов: ____	Всего листов выписки: ____
30.09.2021 № 99/2021/420703931			
Кадастровый номер:		02:22:020603:46	

Номер точки	Координаты, м		Описание закрепления на местности	Средняя квадратическая погрешность определения координат характерных точек границы части земельного участка, м
	X	Y		
1	2	3	4	5
64	736985.53	1290547.89	данные отсутствуют	данные отсутствуют
65	736906.41	1290453.69	данные отсутствуют	данные отсутствуют
66	737523.49	1290808.29	данные отсутствуют	данные отсутствуют
67	737298.4	1290688.02	данные отсутствуют	данные отсутствуют
68	736984.58	1290546.75	данные отсутствуют	данные отсутствуют
69	737014.36	1290562.36	данные отсутствуют	данные отсутствуют
70	737173.62	1290649.23	данные отсутствуют	данные отсутствуют
71	737174.32	1290649.61	данные отсутствуют	данные отсутствуют
72	737208.07	1290668.02	данные отсутствуют	данные отсутствуют
73	737362.64	1290749.39	данные отсутствуют	данные отсутствуют
74	737364.88	1290750.56	данные отсутствуют	данные отсутствуют
75	737386.87	1290762.14	данные отсутствуют	данные отсутствуют
76	737569.23	1290860.69	данные отсутствуют	данные отсутствуют
77	737570.31	1290861.28	данные отсутствуют	данные отсутствуют
78	737572.09	1290862.24	данные отсутствуют	данные отсутствуют
79	737656.44	1290907.18	данные отсутствуют	данные отсутствуют
80	737709.3	1290971.78	данные отсутствуют	данные отсутствуют
Государственный регистратор				ФГИС ЕГРН
полное наименование должности			подпись	инициалы, фамилия

М.П.

Раздел 4.2

Выписка из Единого государственного реестра недвижимости об объекте недвижимости
Сведения о частях земельного участка

Земельный участок			
(вид объекта недвижимости)			
Лист № ____ Раздела 4.2	Всего листов раздела 4.2 : ____	Всего разделов: ____	Всего листов выписки: ____
30.09.2021 № 99/2021/420703931			
Кадастровый номер:		02:22:020603:46	

Номер точки	Координаты, м		Описание закрепления на местности	Средняя квадратическая погрешность определения координат характерных точек границы части земельного участка, м
	X	Y		
1	2	3	4	5
80	737709.3	1290971.78	данные отсутствуют	данные отсутствуют
81	737709.06	1290971.96	данные отсутствуют	данные отсутствуют
81	737709.06	1290971.96	данные отсутствуют	данные отсутствуют
82	737709.45	1290972.4	данные отсутствуют	данные отсутствуют
82	737709.45	1290972.4	данные отсутствуют	данные отсутствуют
83	737709.62	1290974.05	данные отсутствуют	данные отсутствуют
84	737556.06	1290892.22	данные отсутствуют	данные отсутствуют
85	737370.95	1290792.18	данные отсутствуют	данные отсутствуют
86	737192.12	1290698.04	данные отсутствуют	данные отсутствуют
87	737053.79	1290622.59	данные отсутствуют	данные отсутствуют
88	737710.26	1290980.13	данные отсутствуют	данные отсутствуют
89	737715.86	1291033.17	данные отсутствуют	данные отсутствуют
90	737539.68	1291120.57	данные отсутствуют	данные отсутствуют
91	737345.69	1291232.01	данные отсутствуют	данные отсутствуют
92	737506.27	1291117.08	данные отсутствуют	данные отсутствуют
92	737506.27	1291117.08	данные отсутствуют	данные отсутствуют
93	737485.29	1291094.15	данные отсутствуют	данные отсутствуют
Государственный регистратор				ФГИС ЕГРН
полное наименование должности			подпись	инициалы, фамилия

М.П.

Земельный участок			
(вид объекта недвижимости)			
Лист № ____ Раздела 4.2	Всего листов раздела 4.2 : ____	Всего разделов: ____	Всего листов выписки: ____
30.09.2021 № 99/2021/420703931			
Кадастровый номер:		02:22:020603:46	

Номер точки	Координаты, м		Описание закрепления на местности	Средняя квадратическая погрешность определения координат характерных точек границы части земельного участка, м
	X	Y		
1	2	3	4	5
94	737516.1	1291076.46	данные отсутствуют	данные отсутствуют
95	737526.9	1291097.4	данные отсутствуют	данные отсутствуют
95	737526.9	1291097.4	данные отсутствуют	данные отсутствуют
96	737526.8	1291099.4	данные отсутствуют	данные отсутствуют
96	737526.8	1291099.4	данные отсутствуют	данные отсутствуют
97	737528.8	1291099.5	данные отсутствуют	данные отсутствуют
97	737528.8	1291099.5	данные отсутствуют	данные отсутствуют
98	737528.89	1291097.5	данные отсутствуют	данные отсутствуют
98	737528.89	1291097.5	данные отсутствуют	данные отсутствуют
99	737523.54	1291093.17	данные отсутствуют	данные отсутствуют
99	737523.54	1291093.17	данные отсутствуют	данные отсутствуют
100	737523.81	1291094.31	данные отсутствуют	данные отсутствуют
100	737523.81	1291094.31	данные отсутствуют	данные отсутствуют
101	737524.83	1291093.65	данные отсутствуют	данные отсутствуют
101	737524.83	1291093.65	данные отсутствуют	данные отсутствуют
102	737524.46	1291092.63	данные отсутствуют	данные отсутствуют
102	737524.46	1291092.63	данные отсутствуют	данные отсутствуют
Государственный регистратор				ФГИС ЕГРН
полное наименование должности			подпись	инициалы, фамилия

М.П.

Раздел 4.2

Выписка из Единого государственного реестра недвижимости об объекте недвижимости
Сведения о частях земельного участка

Земельный участок			
(вид объекта недвижимости)			
Лист № ____ Раздела 4.2	Всего листов раздела 4.2 : ____	Всего разделов: ____	Всего листов выписки: ____
30.09.2021 № 99/2021/420703931			
Кадастровый номер:		02:22:020603:46	

Номер точки	Координаты, м		Описание закрепления на местности	Средняя квадратическая погрешность определения координат характерных точек границы части земельного участка, м
	X	Y		
1	2	3	4	5
103	737104.87	1291370.46	данные отсутствуют	данные отсутствуют
104	736626.33	1291646.84	данные отсутствуют	данные отсутствуют
105	736620.82	1291650	данные отсутствуют	данные отсутствуют
106	736578.34	1291616.76	данные отсутствуют	данные отсутствуют
107	736601.37	1291603.52	данные отсутствуют	данные отсутствуют
108	737070.93	1291332.33	данные отсутствуют	данные отсутствуют
109	736612.95	1291624.03	данные отсутствуют	данные отсутствуют
109	736612.95	1291624.03	данные отсутствуют	данные отсутствуют
110	736612.86	1291626.04	данные отсутствуют	данные отсутствуют
110	736612.86	1291626.04	данные отсутствуют	данные отсутствуют
111	736614.85	1291626.13	данные отсутствуют	данные отсутствуют
111	736614.85	1291626.13	данные отсутствуют	данные отсутствуют
112	736614.95	1291624.13	данные отсутствуют	данные отсутствуют
112	736614.95	1291624.13	данные отсутствуют	данные отсутствуют
113	736391.4	1291470.99	данные отсутствуют	данные отсутствуют
114	736516.85	1291534.23	данные отсутствуют	данные отсутствуют
115	736511.55	1291570.07	данные отсутствуют	данные отсутствуют
Государственный регистратор				ФГИС ЕГРН
полное наименование должности			подпись	инициалы, фамилия

М.П.

Земельный участок			
(вид объекта недвижимости)			
Лист № ____ Раздела 4.2	Всего листов раздела 4.2 : ____	Всего разделов: ____	Всего листов выписки: ____
30.09.2021 № 99/2021/420703931			
Кадастровый номер:		02:22:020603:46	

Номер точки	Координаты, м		Описание закрепления на местности	Средняя квадратическая погрешность определения координат характерных точек границы части земельного участка, м
	X	Y		
1	2	3	4	5
116	736206.91	1291368.08	данные отсутствуют	данные отсутствуют
117	738389.56	1288841.57	данные отсутствуют	данные отсутствуют
118	738384.79	1288901.29	данные отсутствуют	данные отсутствуют
119	738293.72	1289009.25	данные отсутствуют	данные отсутствуют
120	738125.34	1289176	данные отсутствуют	данные отсутствуют
121	737993.65	1289292.02	данные отсутствуют	данные отсутствуют
122	737873.08	1289373.78	данные отсутствуют	данные отсутствуют
123	737867.17	1289317.5	данные отсутствуют	данные отсутствуют
124	737964.09	1289251.68	данные отсутствуют	данные отсутствуют
125	738090.48	1289140.15	данные отсутствуют	данные отсутствуют
126	738256.8	1288975.52	данные отсутствуют	данные отсутствуют
127	738380.13	1288829.3	данные отсутствуют	данные отсутствуют
128	737674.08	1291247.1	данные отсутствуют	данные отсутствуют
129	737686.14	1291228.93	данные отсутствуют	данные отсутствуют
130	738323.41	1288755.45	данные отсутствуют	данные отсутствуют
131	738369.88	1288815.95	данные отсутствуют	данные отсутствуют
132	738363.95	1288814.41	данные отсутствуют	данные отсутствуют
Государственный регистратор				ФГИС ЕГРН
полное наименование должности			подпись	инициалы, фамилия

М.П.

Земельный участок			
(вид объекта недвижимости)			
Лист № ____ Раздела 4.2	Всего листов раздела 4.2 : ____	Всего разделов: ____	Всего листов выписки: ____
30.09.2021 № 99/2021/420703931			
Кадастровый номер:		02:22:020603:46	

Номер точки	Координаты, м		Описание закрепления на местности	Средняя квадратическая погрешность определения координат характерных точек границы части земельного участка, м
	X	Y		
1	2	3	4	5
133	738354.52	1288808.34	данные отсутствуют	данные отсутствуют
134	738340.28	1288804.41	данные отсутствуют	данные отсутствуют
135	738321.69	1288795.78	данные отсутствуют	данные отсутствуют
136	738295.62	1288787.06	данные отсутствуют	данные отсутствуют
137	738249.09	1288774.29	данные отсутствуют	данные отсутствуют
138	738256.97	1288735.55	данные отсутствуют	данные отсутствуют
139	737713.88	1291014.46	данные отсутствуют	данные отсутствуют
140	737714.7	1291022.22	данные отсутствуют	данные отсутствуют
141	737537.43	1291107.22	данные отсутствуют	данные отсутствуют
142	736736.51	1291740.76	данные отсутствуют	данные отсутствуют
143	736731.52	1291736.82	данные отсутствуют	данные отсутствуют
144	736732.72	1291736.37	данные отсутствуют	данные отсутствуют
145	737533.76	1291102.39	данные отсутствуют	данные отсутствуют
146	737055.29	1291640.09	данные отсутствуют	данные отсутствуют
147	737099.46	1291611.38	данные отсутствуют	данные отсутствуют
148	737202.99	1291543.49	данные отсутствуют	данные отсутствуют
149	737203.3	1291543.29	данные отсутствуют	данные отсутствуют
Государственный регистратор				ФГИС ЕГРН
полное наименование должности			подпись	инициалы, фамилия

М.П.

Земельный участок				
(вид объекта недвижимости)				
Лист № ____ Раздела <u>4.2</u>		Всего листов раздела <u>4.2</u> : ____		Всего разделов: ____
30.09.2021 № 99/2021/420703931				
Кадастровый номер:			02:22:020603:46	
Номер точки	Координаты, м		Описание закрепления на местности	Средняя квадратическая погрешность определения координат характерных точек границы части земельного участка, м
	X	Y		
1	2	3	4	5
150	737263.84	1291504.22	данные отсутствуют	данные отсутствуют
151	737264.62	1291503.73	данные отсутствуют	данные отсутствуют
152	737348.05	1291452.04	данные отсутствуют	данные отсутствуют
153	737491.27	1291358.89	данные отсутствуют	данные отсутствуют
154	737491.56	1291358.7	данные отсутствуют	данные отсутствуют
155	737659.84	1291250.92	данные отсутствуют	данные отсутствуют
156	737684.77	1291234.98	данные отсутствуют	данные отсутствуют
157	736984.8	1291684.86	данные отсутствуют	данные отсутствуют
158	736976.95	1291687.35	данные отсутствуют	данные отсутствуют
159	737013.68	1291666.52	данные отсутствуют	данные отсутствуют
160	737720.52	1291077.41	данные отсутствуют	данные отсутствуют
161	737711.07	1291119.07	данные отсутствуют	данные отсутствуют
162	737575.06	1291186.74	данные отсутствуют	данные отсутствуют
163	737180.76	1291413.24	данные отсутствуют	данные отсутствуют
164	736684.51	1291699.85	данные отсутствуют	данные отсутствуют
165	736558.38	1291601.13	данные отсутствуют	данные отсутствуют
166	736510.39	1291569.31	данные отсутствуют	данные отсутствуют
Государственный регистратор			ФГИС ЕГРН	
полное наименование должности			подпись	
			инициалы, фамилия	

М.П.

Раздел 4.2

Выписка из Единого государственного реестра недвижимости об объекте недвижимости
Сведения о частях земельного участка

Земельный участок				
(вид объекта недвижимости)				
Лист № ____ Раздела <u>4.2</u>		Всего листов раздела <u>4.2</u> : ____		Всего разделов: ____
30.09.2021 № 99/2021/420703931				
Кадастровый номер:			02:22:020603:46	
Номер точки	Координаты, м		Описание закрепления на местности	Средняя квадратическая погрешность определения координат характерных точек границы части земельного участка, м
	X	Y		
1	2	3	4	5
167	736563.93	1291538.53	данные отсутствуют	данные отсутствуют
168	737020	1291275.13	данные отсутствуют	данные отсутствуют
169	737123.3	1291391.16	данные отсутствуют	данные отсутствуют
170	737433.41	1291037.46	данные отсутствуют	данные отсутствуют
171	737480.72	1291010.28	данные отсутствуют	данные отсутствуют
172	737665.86	1290918.7	данные отсутствуют	данные отсутствуют
Государственный регистратор			ФГИС ЕГРН	
полное наименование должности			подпись	
			инициалы, фамилия	

М.П.

Земельный участок				
(вид объекта недвижимости)				
Лист № ____ Раздела 4.2		Всего листов раздела 4.2 : ____		Всего разделов: ____
30.09.2021 № 99/2021/420703931				
Кадастровый номер:			02:22:020603:46	
Сведения о характерных точках границы части (частей) земельного участка				
Учетный номер части: 2				
Система координат: МСК-05				
Зона №				
Номер точки	Координаты, м		Описание закрепления на местности	Средняя квадратическая погрешность определения координат характерных точек границы части земельного участка, м
	X	Y		
1	2	3	4	5
1	737683.36	1291241.2	данные отсутствуют	данные отсутствуют
1	737683.36	1291241.2	данные отсутствуют	данные отсутствуют
1	737683.36	1291241.2	данные отсутствуют	данные отсутствуют
2	737264.37	1291507.3	данные отсутствуют	данные отсутствуют
3	737684.71	1291235.28	данные отсутствуют	данные отсутствуют
4	736988.41	1290521.97	данные отсутствуют	данные отсутствуют
5	737185.24	1290628.31	данные отсутствуют	данные отсутствуют
6	737297.1	1290688.02	данные отсутствуют	данные отсутствуют
7	737296.15	1290688.02	данные отсутствуют	данные отсутствуют
7	737296.15	1290688.02	данные отсутствуют	данные отсутствуют
8	737296.15	1290690.26	данные отсутствуют	данные отсутствуют
8	737296.15	1290690.26	данные отсутствуют	данные отсутствуют
9	737298.39	1290690.26	данные отсутствуют	данные отсутствуют
9	737298.39	1290690.26	данные отсутствуют	данные отсутствуют
10	737298.39	1290688.7	данные отсутствуют	данные отсутствуют
11	737522.42	1290808.29	данные отсутствуют	данные отсутствуют
Государственный регистратор			ФГИС ЕГРН	
полное наименование должности			подпись	
			инициалы, фамилия	

М.П.

Раздел 4.2

Земельный участок				
(вид объекта недвижимости)				
Лист № ____ Раздела 4.2		Всего листов раздела 4.2 : ____		Всего разделов: ____
30.09.2021 № 99/2021/420703931				
Кадастровый номер:			02:22:020603:46	
Номер точки	Координаты, м		Описание закрепления на местности	Средняя квадратическая погрешность определения координат характерных точек границы части земельного участка, м
	X	Y		
1	2	3	4	5
12	737521.25	1290808.29	данные отсутствуют	данные отсутствуют
12	737521.25	1290808.29	данные отсутствуют	данные отсутствуют
13	737521.25	1290810.53	данные отсутствуют	данные отсутствуют
13	737521.25	1290810.53	данные отсутствуют	данные отсутствуют
14	737523.49	1290810.53	данные отсутствуют	данные отсутствуют
14	737523.49	1290810.53	данные отсутствуют	данные отсутствуют
15	737523.49	1290808.86	данные отсутствуют	данные отсутствуют
16	737580.41	1290839.24	данные отсутствуют	данные отсутствуют
17	737616.87	1290858.83	данные отсутствуют	данные отсутствуют
18	737693.06	1290951.94	данные отсутствуют	данные отсутствуют
19	737558.74	1290879.81	данные отсутствуют	данные отсутствуют
20	737163.51	1290668.86	данные отсутствуют	данные отсутствуют
21	737030.23	1290596.85	данные отсутствуют	данные отсутствуют
22	736986.72	1290549.3	данные отсутствуют	данные отсутствуют
22	736986.72	1290549.3	данные отсутствуют	данные отсутствуют
23	736943.75	1290498.15	данные отсутствуют	данные отсутствуют
24	737563.74	1290875.8	данные отсутствуют	данные отсутствуют
Государственный регистратор			ФГИС ЕГРН	
полное наименование должности			подпись	
			инициалы, фамилия	

М.П.

Земельный участок			
(вид объекта недвижимости)			
Лист № ____	Раздела 4.2	Всего листов раздела 4.2 : ____	Всего разделов: ____
30.09.2021 № 99/2021/420703931		Всего листов выписки: ____	
Кадастровый номер:		02:22:020603:46	

Номер точки	Координаты, м		Описание закрепления на местности	Средняя квадратическая погрешность определения координат характерных точек границы части земельного участка, м
	X	Y		
1	2	3	4	5
24	737563.74	1290875.8	данные отсутствуют	данные отсутствуют
25	737562.68	1290877.77	данные отсутствуют	данные отсутствуют
25	737562.68	1290877.77	данные отсутствуют	данные отсутствуют
26	737564.66	1290878.83	данные отсутствуют	данные отсутствуют
26	737564.66	1290878.83	данные отсутствуют	данные отсутствуют
27	737565.71	1290876.85	данные отсутствуют	данные отсутствуют
27	737565.71	1290876.85	данные отсутствуют	данные отсутствуют
28	737569.23	1290859.04	данные отсутствуют	данные отсутствуют
28	737569.23	1290859.04	данные отсутствуют	данные отсутствуют
29	737569.23	1290861.28	данные отсутствуют	данные отсутствуют
29	737569.23	1290861.28	данные отсутствуют	данные отсутствуют
30	737571.47	1290861.28	данные отсутствуют	данные отсутствуют
30	737571.47	1290861.28	данные отсутствуют	данные отсутствуют
31	737571.47	1290859.04	данные отсутствуют	данные отсутствуют
31	737571.47	1290859.04	данные отсутствуют	данные отсутствуют
32	737379.07	1290776.83	данные отсутствуют	данные отсутствуют
32	737379.07	1290776.83	данные отсутствуют	данные отсутствуют
Государственный регистратор				ФГИС ЕГРН
полное наименование должности		подпись		инициалы, фамилия

М.П.

Раздел 4.2

Выписка из Единого государственного реестра недвижимости об объекте недвижимости
Сведения о частях земельного участка

Земельный участок			
(вид объекта недвижимости)			
Лист № ____	Раздела 4.2	Всего листов раздела 4.2 : ____	Всего разделов: ____
30.09.2021 № 99/2021/420703931		Всего листов выписки: ____	
Кадастровый номер:		02:22:020603:46	

Номер точки	Координаты, м		Описание закрепления на местности	Средняя квадратическая погрешность определения координат характерных точек границы части земельного участка, м
	X	Y		
1	2	3	4	5
33	737378.02	1290778.8	данные отсутствуют	данные отсутствуют
33	737378.02	1290778.8	данные отсутствуют	данные отсутствуют
34	737379.99	1290779.86	данные отсутствуют	данные отсутствуют
34	737379.99	1290779.86	данные отсутствуют	данные отсутствуют
35	737381.04	1290777.88	данные отсутствуют	данные отсутствуют
35	737381.04	1290777.88	данные отсутствуют	данные отсутствуют
36	737362.64	1290748.61	данные отсутствуют	данные отсутствуют
36	737362.64	1290748.61	данные отсутствуют	данные отсутствуют
37	737362.64	1290750.85	данные отсутствуют	данные отсутствуют
37	737362.64	1290750.85	данные отсутствуют	данные отсутствуют
38	737364.88	1290750.85	данные отсутствуют	данные отсутствуют
38	737364.88	1290750.85	данные отсутствуют	данные отсутствуют
38	737364.88	1290750.85	данные отсутствуют	данные отсутствуют
39	737364.88	1290748.61	данные отсутствуют	данные отсутствуют
39	737364.88	1290748.61	данные отсутствуют	данные отсутствуют
40	737199.91	1290681.24	данные отсутствуют	данные отсутствуют
40	737199.91	1290681.24	данные отсутствуют	данные отсутствуют
Государственный регистратор				ФГИС ЕГРН
полное наименование должности		подпись		инициалы, фамилия

М.П.

Земельный участок			
(вид объекта недвижимости)			
Лист № ____ Раздела 4.2	Всего листов раздела 4.2 : ____	Всего разделов: ____	Всего листов выписки: ____
30.09.2021 № 99/2021/420703931			
Кадастровый номер:		02:22:020603:46	

Номер точки	Координаты, м		Описание закрепления на местности	Средняя квадратическая погрешность определения координат характерных точек границы части земельного участка, м
	X	Y		
1	2	3	4	5
41	737198.85	1290683.21	данные отсутствуют	данные отсутствуют
41	737198.85	1290683.21	данные отсутствуют	данные отсутствуют
42	737200.83	1290684.26	данные отсутствуют	данные отсутствуют
42	737200.83	1290684.26	данные отсутствуют	данные отсутствуют
43	737201.88	1290682.29	данные отсутствуют	данные отсутствуют
43	737201.88	1290682.29	данные отсутствуют	данные отсутствуют
44	737173.62	1290647.37	данные отсутствуют	данные отсутствуют
44	737173.62	1290647.37	данные отсутствуют	данные отсутствуют
45	737173.62	1290649.61	данные отсутствуют	данные отсутствуют
45	737173.62	1290649.61	данные отсутствуют	данные отсутствуют
46	737175.86	1290649.61	данные отсутствуют	данные отсутствуют
46	737175.86	1290649.61	данные отсутствуют	данные отсутствуют
47	737175.86	1290647.37	данные отсутствуют	данные отсутствуют
47	737175.86	1290647.37	данные отсутствуют	данные отсутствуют
48	737062.15	1290563.05	данные отсутствуют	данные отсутствуют
48	737062.15	1290563.05	данные отсутствуют	данные отсутствуют
49	737062.15	1290565.29	данные отсутствуют	данные отсутствуют

Государственный регистратор		ФГИС ЕГРН
полное наименование должности	подпись	инициалы, фамилия

М.П.

Земельный участок			
(вид объекта недвижимости)			
Лист № ____ Раздела 4.2	Всего листов раздела 4.2 : ____	Всего разделов: ____	Всего листов выписки: ____
30.09.2021 № 99/2021/420703931			
Кадастровый номер:		02:22:020603:46	

Номер точки	Координаты, м		Описание закрепления на местности	Средняя квадратическая погрешность определения координат характерных точек границы части земельного участка, м
	X	Y		
1	2	3	4	5
49	737062.15	1290565.29	данные отсутствуют	данные отсутствуют
50	737064.39	1290565.29	данные отсутствуют	данные отсутствуют
50	737064.39	1290565.29	данные отсутствуют	данные отсутствуют
51	737064.39	1290563.05	данные отсутствуют	данные отсутствуют
51	737064.39	1290563.05	данные отсутствуют	данные отсутствуют
52	737073.78	1290542.75	данные отсутствуют	данные отсутствуют
53	737307.8	1290668.99	данные отсутствуют	данные отсутствуют
54	737580.8	1290814.76	данные отсутствуют	данные отсутствуют
55	737656.59	1290907.38	данные отсутствуют	данные отсутствуют
56	737570.26	1290861.28	данные отсутствуют	данные отсутствуют
57	737569.23	1290860.73	данные отсутствуют	данные отсутствуют
58	737363.44	1290750.85	данные отсутствуют	данные отсутствуют
59	737362.64	1290750.42	данные отсутствуют	данные отсутствуют
60	737286.11	1290709.56	данные отсутствуют	данные отсутствуют
61	737174.99	1290649.61	данные отсутствуют	данные отсутствуют
62	737173.62	1290648.87	данные отсутствуют	данные отсутствуют
63	737052.12	1290583.32	данные отсутствуют	данные отсутствуют

Государственный регистратор		ФГИС ЕГРН
полное наименование должности	подпись	инициалы, фамилия

М.П.

Земельный участок			
(вид объекта недвижимости)			
Лист № ____ Раздела 4.2	Всего листов раздела 4.2 : ____	Всего разделов: ____	Всего листов выписки: ____
30.09.2021 № 99/2021/420703931			
Кадастровый номер:		02:22:020603:46	

Номер точки	Координаты, м		Описание закрепления на местности	Средняя квадратическая погрешность определения координат характерных точек границы части земельного участка, м
	X	Y		
1	2	3	4	5
64	736985.53	1290547.89	данные отсутствуют	данные отсутствуют
65	736906.41	1290453.69	данные отсутствуют	данные отсутствуют
66	737523.49	1290808.29	данные отсутствуют	данные отсутствуют
67	737298.4	1290688.02	данные отсутствуют	данные отсутствуют
68	736984.58	1290546.75	данные отсутствуют	данные отсутствуют
69	737014.36	1290562.36	данные отсутствуют	данные отсутствуют
70	737173.62	1290649.23	данные отсутствуют	данные отсутствуют
71	737174.32	1290649.61	данные отсутствуют	данные отсутствуют
72	737208.07	1290668.02	данные отсутствуют	данные отсутствуют
73	737362.64	1290749.39	данные отсутствуют	данные отсутствуют
74	737364.88	1290750.56	данные отсутствуют	данные отсутствуют
75	737386.87	1290762.14	данные отсутствуют	данные отсутствуют
76	737569.23	1290860.69	данные отсутствуют	данные отсутствуют
77	737570.31	1290861.28	данные отсутствуют	данные отсутствуют
78	737572.09	1290862.24	данные отсутствуют	данные отсутствуют
79	737656.44	1290907.18	данные отсутствуют	данные отсутствуют
80	737709.3	1290971.78	данные отсутствуют	данные отсутствуют
Государственный регистратор				ФГИС ЕГРН
полное наименование должности			подпись	инициалы, фамилия

М.П.

Раздел 4.2

Выписка из Единого государственного реестра недвижимости об объекте недвижимости
Сведения о частях земельного участка

Земельный участок			
(вид объекта недвижимости)			
Лист № ____ Раздела 4.2	Всего листов раздела 4.2 : ____	Всего разделов: ____	Всего листов выписки: ____
30.09.2021 № 99/2021/420703931			
Кадастровый номер:		02:22:020603:46	

Номер точки	Координаты, м		Описание закрепления на местности	Средняя квадратическая погрешность определения координат характерных точек границы части земельного участка, м
	X	Y		
1	2	3	4	5
80	737709.3	1290971.78	данные отсутствуют	данные отсутствуют
81	737709.06	1290971.96	данные отсутствуют	данные отсутствуют
81	737709.06	1290971.96	данные отсутствуют	данные отсутствуют
82	737709.45	1290972.4	данные отсутствуют	данные отсутствуют
82	737709.45	1290972.4	данные отсутствуют	данные отсутствуют
83	737709.62	1290974.05	данные отсутствуют	данные отсутствуют
84	737556.06	1290892.22	данные отсутствуют	данные отсутствуют
85	737370.95	1290792.18	данные отсутствуют	данные отсутствуют
86	737192.12	1290698.04	данные отсутствуют	данные отсутствуют
87	737053.79	1290622.59	данные отсутствуют	данные отсутствуют
88	737710.26	1290980.13	данные отсутствуют	данные отсутствуют
89	737715.86	1291033.17	данные отсутствуют	данные отсутствуют
90	737539.68	1291120.57	данные отсутствуют	данные отсутствуют
91	737345.69	1291232.01	данные отсутствуют	данные отсутствуют
92	737506.27	1291117.08	данные отсутствуют	данные отсутствуют
92	737506.27	1291117.08	данные отсутствуют	данные отсутствуют
93	737485.29	1291094.15	данные отсутствуют	данные отсутствуют
Государственный регистратор				ФГИС ЕГРН
полное наименование должности			подпись	инициалы, фамилия

М.П.

Земельный участок			
(вид объекта недвижимости)			
Лист № ____ Раздела 4.2	Всего листов раздела 4.2 : ____	Всего разделов: ____	Всего листов выписки: ____
30.09.2021 № 99/2021/420703931			
Кадастровый номер:		02:22:020603:46	

Номер точки	Координаты, м		Описание закрепления на местности	Средняя квадратическая погрешность определения координат характерных точек границы части земельного участка, м
	X	Y		
1	2	3	4	5
94	737516.1	1291076.46	данные отсутствуют	данные отсутствуют
95	737526.9	1291097.4	данные отсутствуют	данные отсутствуют
95	737526.9	1291097.4	данные отсутствуют	данные отсутствуют
96	737526.8	1291099.4	данные отсутствуют	данные отсутствуют
96	737526.8	1291099.4	данные отсутствуют	данные отсутствуют
97	737528.8	1291099.5	данные отсутствуют	данные отсутствуют
97	737528.8	1291099.5	данные отсутствуют	данные отсутствуют
98	737528.89	1291097.5	данные отсутствуют	данные отсутствуют
98	737528.89	1291097.5	данные отсутствуют	данные отсутствуют
99	737523.54	1291093.17	данные отсутствуют	данные отсутствуют
99	737523.54	1291093.17	данные отсутствуют	данные отсутствуют
100	737523.81	1291094.31	данные отсутствуют	данные отсутствуют
100	737523.81	1291094.31	данные отсутствуют	данные отсутствуют
101	737524.83	1291093.65	данные отсутствуют	данные отсутствуют
101	737524.83	1291093.65	данные отсутствуют	данные отсутствуют
102	737524.46	1291092.63	данные отсутствуют	данные отсутствуют
102	737524.46	1291092.63	данные отсутствуют	данные отсутствуют

Государственный регистратор		ФГИС ЕГРН
полное наименование должности	подпись	инициалы, фамилия

М.П.

Земельный участок			
(вид объекта недвижимости)			
Лист № ____ Раздела 4.2	Всего листов раздела 4.2 : ____	Всего разделов: ____	Всего листов выписки: ____
30.09.2021 № 99/2021/420703931			
Кадастровый номер:		02:22:020603:46	

Номер точки	Координаты, м		Описание закрепления на местности	Средняя квадратическая погрешность определения координат характерных точек границы части земельного участка, м
	X	Y		
1	2	3	4	5
103	737104.87	1291370.46	данные отсутствуют	данные отсутствуют
104	736626.33	1291646.84	данные отсутствуют	данные отсутствуют
105	736620.82	1291650	данные отсутствуют	данные отсутствуют
106	736578.34	1291616.76	данные отсутствуют	данные отсутствуют
107	736601.37	1291603.52	данные отсутствуют	данные отсутствуют
108	737070.93	1291332.33	данные отсутствуют	данные отсутствуют
109	736612.95	1291624.03	данные отсутствуют	данные отсутствуют
109	736612.95	1291624.03	данные отсутствуют	данные отсутствуют
110	736612.86	1291626.04	данные отсутствуют	данные отсутствуют
110	736612.86	1291626.04	данные отсутствуют	данные отсутствуют
111	736614.85	1291626.13	данные отсутствуют	данные отсутствуют
111	736614.85	1291626.13	данные отсутствуют	данные отсутствуют
112	736614.95	1291624.13	данные отсутствуют	данные отсутствуют
112	736614.95	1291624.13	данные отсутствуют	данные отсутствуют
113	736391.4	1291470.99	данные отсутствуют	данные отсутствуют
114	736516.85	1291534.23	данные отсутствуют	данные отсутствуют
115	736511.55	1291570.07	данные отсутствуют	данные отсутствуют

Государственный регистратор		ФГИС ЕГРН
полное наименование должности	подпись	инициалы, фамилия

М.П.

Земельный участок			
(вид объекта недвижимости)			
Лист № ____ Раздела 4.2	Всего листов раздела 4.2 : ____	Всего разделов: ____	Всего листов выписки: ____
30.09.2021 № 99/2021/420703931			
Кадастровый номер:		02:22:020603:46	

Номер точки	Координаты, м		Описание закрепления на местности	Средняя квадратическая погрешность определения координат характерных точек границы части земельного участка, м
	X	Y		
1	2	3	4	5
116	736206.91	1291368.08	данные отсутствуют	данные отсутствуют
117	738389.56	1288841.57	данные отсутствуют	данные отсутствуют
118	738384.79	1288901.29	данные отсутствуют	данные отсутствуют
119	738293.72	1289009.25	данные отсутствуют	данные отсутствуют
120	738125.34	1289176	данные отсутствуют	данные отсутствуют
121	737993.65	1289292.02	данные отсутствуют	данные отсутствуют
122	737873.08	1289373.78	данные отсутствуют	данные отсутствуют
123	737867.17	1289317.5	данные отсутствуют	данные отсутствуют
124	737964.09	1289251.68	данные отсутствуют	данные отсутствуют
125	738090.48	1289140.15	данные отсутствуют	данные отсутствуют
126	738256.8	1288975.52	данные отсутствуют	данные отсутствуют
127	738380.13	1288829.3	данные отсутствуют	данные отсутствуют
128	737674.08	1291247.1	данные отсутствуют	данные отсутствуют
129	737686.14	1291228.93	данные отсутствуют	данные отсутствуют
130	738323.41	1288755.45	данные отсутствуют	данные отсутствуют
131	738369.88	1288815.95	данные отсутствуют	данные отсутствуют
132	738363.95	1288814.41	данные отсутствуют	данные отсутствуют
Государственный регистратор				ФГИС ЕГРН
полное наименование должности			подпись	инициалы, фамилия

М.П.

Раздел 4.2

Выписка из Единого государственного реестра недвижимости об объекте недвижимости
Сведения о частях земельного участка

Земельный участок			
(вид объекта недвижимости)			
Лист № ____ Раздела 4.2	Всего листов раздела 4.2 : ____	Всего разделов: ____	Всего листов выписки: ____
30.09.2021 № 99/2021/420703931			
Кадастровый номер:		02:22:020603:46	

Номер точки	Координаты, м		Описание закрепления на местности	Средняя квадратическая погрешность определения координат характерных точек границы части земельного участка, м
	X	Y		
1	2	3	4	5
133	738354.52	1288808.34	данные отсутствуют	данные отсутствуют
134	738340.28	1288804.41	данные отсутствуют	данные отсутствуют
135	738321.69	1288795.78	данные отсутствуют	данные отсутствуют
136	738295.62	1288787.06	данные отсутствуют	данные отсутствуют
137	738249.09	1288774.29	данные отсутствуют	данные отсутствуют
138	738256.97	1288735.55	данные отсутствуют	данные отсутствуют
139	737713.88	1291014.46	данные отсутствуют	данные отсутствуют
140	737714.7	1291022.22	данные отсутствуют	данные отсутствуют
141	737537.43	1291107.22	данные отсутствуют	данные отсутствуют
142	736736.51	1291740.76	данные отсутствуют	данные отсутствуют
143	736731.52	1291736.82	данные отсутствуют	данные отсутствуют
144	736732.72	1291736.37	данные отсутствуют	данные отсутствуют
145	737533.76	1291102.39	данные отсутствуют	данные отсутствуют
146	737055.29	1291640.09	данные отсутствуют	данные отсутствуют
147	737099.46	1291611.38	данные отсутствуют	данные отсутствуют
148	737202.99	1291543.49	данные отсутствуют	данные отсутствуют
149	737203.3	1291543.29	данные отсутствуют	данные отсутствуют
Государственный регистратор				ФГИС ЕГРН
полное наименование должности			подпись	инициалы, фамилия

М.П.

Земельный участок			
(вид объекта недвижимости)			
Лист № ____ Раздела 4.2	Всего листов раздела 4.2 : ____	Всего разделов: ____	Всего листов выписки: ____
30.09.2021 № 99/2021/420703931			
Кадастровый номер:		02:22:020603:46	

Номер точки	Координаты, м		Описание закрепления на местности	Средняя квадратическая погрешность определения координат характерных точек границы части земельного участка, м
	X	Y		
1	2	3	4	5
150	737263.84	1291504.22	данные отсутствуют	данные отсутствуют
151	737264.62	1291503.73	данные отсутствуют	данные отсутствуют
152	737348.05	1291452.04	данные отсутствуют	данные отсутствуют
153	737491.27	1291358.89	данные отсутствуют	данные отсутствуют
154	737491.56	1291358.7	данные отсутствуют	данные отсутствуют
155	737659.84	1291250.92	данные отсутствуют	данные отсутствуют
156	737684.77	1291234.98	данные отсутствуют	данные отсутствуют
157	736984.8	1291684.86	данные отсутствуют	данные отсутствуют
158	736976.95	1291687.35	данные отсутствуют	данные отсутствуют
159	737013.68	1291666.52	данные отсутствуют	данные отсутствуют
160	737720.52	1291077.41	данные отсутствуют	данные отсутствуют
161	737711.07	1291119.07	данные отсутствуют	данные отсутствуют
162	737575.06	1291186.74	данные отсутствуют	данные отсутствуют
163	737180.76	1291413.24	данные отсутствуют	данные отсутствуют
164	736684.51	1291699.85	данные отсутствуют	данные отсутствуют
165	736558.38	1291601.13	данные отсутствуют	данные отсутствуют
166	736510.39	1291569.31	данные отсутствуют	данные отсутствуют

Государственный регистратор		ФГИС ЕГРН
полное наименование должности	подпись	инициалы, фамилия

М.П.

Земельный участок			
(вид объекта недвижимости)			
Лист № ____ Раздела 4.2	Всего листов раздела 4.2 : ____	Всего разделов: ____	Всего листов выписки: ____
30.09.2021 № 99/2021/420703931			
Кадастровый номер:		02:22:020603:46	

Номер точки	Координаты, м		Описание закрепления на местности	Средняя квадратическая погрешность определения координат характерных точек границы части земельного участка, м
	X	Y		
1	2	3	4	5
167	736563.93	1291538.53	данные отсутствуют	данные отсутствуют
168	737020	1291275.13	данные отсутствуют	данные отсутствуют
169	737123.3	1291391.16	данные отсутствуют	данные отсутствуют
170	737433.41	1291037.46	данные отсутствуют	данные отсутствуют
171	737480.72	1291010.28	данные отсутствуют	данные отсутствуют
172	737665.86	1290918.7	данные отсутствуют	данные отсутствуют

Государственный регистратор		ФГИС ЕГРН
полное наименование должности	подпись	инициалы, фамилия

М.П.

Земельный участок				
(вид объекта недвижимости)				
Лист № ____ Раздела 4.2		Всего листов раздела 4.2 : ____		Всего разделов: ____
30.09.2021 № 99/2021/420703931				
Кадастровый номер:			02:22:020603:46	
Сведения о характерных точках границы части (частей) земельного участка				
Учетный номер части: 3				
Система координат: МСК-05				
Зона №				
Номер точки	Координаты, м		Описание закрепления на местности	Средняя квадратическая погрешность определения координат характерных точек границы части земельного участка, м
	X	Y		
1	2	3	4	5
1	737683.36	1291241.2	данные отсутствуют	данные отсутствуют
1	737683.36	1291241.2	данные отсутствуют	данные отсутствуют
1	737683.36	1291241.2	данные отсутствуют	данные отсутствуют
2	737264.37	1291507.3	данные отсутствуют	данные отсутствуют
3	737684.71	1291235.28	данные отсутствуют	данные отсутствуют
4	736988.41	1290521.97	данные отсутствуют	данные отсутствуют
5	737185.24	1290628.31	данные отсутствуют	данные отсутствуют
6	737297.1	1290688.02	данные отсутствуют	данные отсутствуют
7	737296.15	1290688.02	данные отсутствуют	данные отсутствуют
7	737296.15	1290688.02	данные отсутствуют	данные отсутствуют
8	737296.15	1290690.26	данные отсутствуют	данные отсутствуют
8	737296.15	1290690.26	данные отсутствуют	данные отсутствуют
9	737298.39	1290690.26	данные отсутствуют	данные отсутствуют
9	737298.39	1290690.26	данные отсутствуют	данные отсутствуют
10	737298.39	1290688.7	данные отсутствуют	данные отсутствуют
11	737522.42	1290808.29	данные отсутствуют	данные отсутствуют
Государственный регистратор			ФГИС ЕГРН	
полное наименование должности			подпись	
			инициалы, фамилия	

М.П.

Раздел 4.2

Выписка из Единого государственного реестра недвижимости об объекте недвижимости
Сведения о частях земельного участка

Земельный участок				
(вид объекта недвижимости)				
Лист № ____ Раздела 4.2		Всего листов раздела 4.2 : ____		Всего разделов: ____
30.09.2021 № 99/2021/420703931				
Кадастровый номер:			02:22:020603:46	
Номер точки	Координаты, м		Описание закрепления на местности	Средняя квадратическая погрешность определения координат характерных точек границы части земельного участка, м
	X	Y		
1	2	3	4	5
12	737521.25	1290808.29	данные отсутствуют	данные отсутствуют
12	737521.25	1290808.29	данные отсутствуют	данные отсутствуют
13	737521.25	1290810.53	данные отсутствуют	данные отсутствуют
13	737521.25	1290810.53	данные отсутствуют	данные отсутствуют
14	737523.49	1290810.53	данные отсутствуют	данные отсутствуют
14	737523.49	1290810.53	данные отсутствуют	данные отсутствуют
15	737523.49	1290808.86	данные отсутствуют	данные отсутствуют
16	737580.41	1290839.24	данные отсутствуют	данные отсутствуют
17	737616.87	1290858.83	данные отсутствуют	данные отсутствуют
18	737693.06	1290951.94	данные отсутствуют	данные отсутствуют
19	737558.74	1290879.81	данные отсутствуют	данные отсутствуют
20	737163.51	1290668.86	данные отсутствуют	данные отсутствуют
21	737030.23	1290596.85	данные отсутствуют	данные отсутствуют
22	736986.72	1290549.3	данные отсутствуют	данные отсутствуют
22	736986.72	1290549.3	данные отсутствуют	данные отсутствуют
23	736943.75	1290498.15	данные отсутствуют	данные отсутствуют
24	737563.74	1290875.8	данные отсутствуют	данные отсутствуют
Государственный регистратор			ФГИС ЕГРН	
полное наименование должности			подпись	
			инициалы, фамилия	

М.П.

Земельный участок			
(вид объекта недвижимости)			
Лист № ____ Раздела 4.2	Всего листов раздела 4.2 : ____	Всего разделов: ____	Всего листов выписки: ____
30.09.2021 № 99/2021/420703931			
Кадастровый номер:		02:22:020603:46	

Номер точки	Координаты, м		Описание закрепления на местности	Средняя квадратическая погрешность определения координат характерных точек границы части земельного участка, м
	X	Y		
1	2	3	4	5
24	737563.74	1290875.8	данные отсутствуют	данные отсутствуют
25	737562.68	1290877.77	данные отсутствуют	данные отсутствуют
25	737562.68	1290877.77	данные отсутствуют	данные отсутствуют
26	737564.66	1290878.83	данные отсутствуют	данные отсутствуют
26	737564.66	1290878.83	данные отсутствуют	данные отсутствуют
27	737565.71	1290876.85	данные отсутствуют	данные отсутствуют
27	737565.71	1290876.85	данные отсутствуют	данные отсутствуют
28	737569.23	1290859.04	данные отсутствуют	данные отсутствуют
28	737569.23	1290859.04	данные отсутствуют	данные отсутствуют
29	737569.23	1290861.28	данные отсутствуют	данные отсутствуют
29	737569.23	1290861.28	данные отсутствуют	данные отсутствуют
30	737571.47	1290861.28	данные отсутствуют	данные отсутствуют
30	737571.47	1290861.28	данные отсутствуют	данные отсутствуют
31	737571.47	1290859.04	данные отсутствуют	данные отсутствуют
31	737571.47	1290859.04	данные отсутствуют	данные отсутствуют
32	737379.07	1290776.83	данные отсутствуют	данные отсутствуют
32	737379.07	1290776.83	данные отсутствуют	данные отсутствуют

Государственный регистратор		ФГИС ЕГРН
полное наименование должности	подпись	инициалы, фамилия

М.П.

Земельный участок			
(вид объекта недвижимости)			
Лист № ____ Раздела 4.2	Всего листов раздела 4.2 : ____	Всего разделов: ____	Всего листов выписки: ____
30.09.2021 № 99/2021/420703931			
Кадастровый номер:		02:22:020603:46	

Номер точки	Координаты, м		Описание закрепления на местности	Средняя квадратическая погрешность определения координат характерных точек границы части земельного участка, м
	X	Y		
1	2	3	4	5
33	737378.02	1290778.8	данные отсутствуют	данные отсутствуют
33	737378.02	1290778.8	данные отсутствуют	данные отсутствуют
34	737379.99	1290779.86	данные отсутствуют	данные отсутствуют
34	737379.99	1290779.86	данные отсутствуют	данные отсутствуют
35	737381.04	1290777.88	данные отсутствуют	данные отсутствуют
35	737381.04	1290777.88	данные отсутствуют	данные отсутствуют
36	737362.64	1290748.61	данные отсутствуют	данные отсутствуют
36	737362.64	1290748.61	данные отсутствуют	данные отсутствуют
37	737362.64	1290750.85	данные отсутствуют	данные отсутствуют
37	737362.64	1290750.85	данные отсутствуют	данные отсутствуют
38	737364.88	1290750.85	данные отсутствуют	данные отсутствуют
38	737364.88	1290750.85	данные отсутствуют	данные отсутствуют
38	737364.88	1290750.85	данные отсутствуют	данные отсутствуют
39	737364.88	1290748.61	данные отсутствуют	данные отсутствуют
39	737364.88	1290748.61	данные отсутствуют	данные отсутствуют
40	737199.91	1290681.24	данные отсутствуют	данные отсутствуют
40	737199.91	1290681.24	данные отсутствуют	данные отсутствуют

Государственный регистратор		ФГИС ЕГРН
полное наименование должности	подпись	инициалы, фамилия

М.П.

Земельный участок			
(вид объекта недвижимости)			
Лист № ____	Раздела 4.2	Всего листов раздела 4.2 : ____	Всего разделов: ____
30.09.2021 № 99/2021/420703931			
Кадастровый номер:		02:22:020603:46	

Номер точки	Координаты, м		Описание закрепления на местности	Средняя квадратическая погрешность определения координат характерных точек границы части земельного участка, м
	X	Y		
1	2	3	4	5
41	737198.85	1290683.21	данные отсутствуют	данные отсутствуют
41	737198.85	1290683.21	данные отсутствуют	данные отсутствуют
42	737200.83	1290684.26	данные отсутствуют	данные отсутствуют
42	737200.83	1290684.26	данные отсутствуют	данные отсутствуют
43	737201.88	1290682.29	данные отсутствуют	данные отсутствуют
43	737201.88	1290682.29	данные отсутствуют	данные отсутствуют
44	737173.62	1290647.37	данные отсутствуют	данные отсутствуют
44	737173.62	1290647.37	данные отсутствуют	данные отсутствуют
45	737173.62	1290649.61	данные отсутствуют	данные отсутствуют
45	737173.62	1290649.61	данные отсутствуют	данные отсутствуют
46	737175.86	1290649.61	данные отсутствуют	данные отсутствуют
46	737175.86	1290649.61	данные отсутствуют	данные отсутствуют
47	737175.86	1290647.37	данные отсутствуют	данные отсутствуют
47	737175.86	1290647.37	данные отсутствуют	данные отсутствуют
48	737062.15	1290563.05	данные отсутствуют	данные отсутствуют
48	737062.15	1290563.05	данные отсутствуют	данные отсутствуют
49	737062.15	1290565.29	данные отсутствуют	данные отсутствуют
Государственный регистратор				ФГИС ЕГРН
полное наименование должности			подпись	инициалы, фамилия

М.П.

Раздел 4.2

Выписка из Единого государственного реестра недвижимости об объекте недвижимости
Сведения о частях земельного участка

Земельный участок			
(вид объекта недвижимости)			
Лист № ____	Раздела 4.2	Всего листов раздела 4.2 : ____	Всего разделов: ____
30.09.2021 № 99/2021/420703931			
Кадастровый номер:		02:22:020603:46	

Номер точки	Координаты, м		Описание закрепления на местности	Средняя квадратическая погрешность определения координат характерных точек границы части земельного участка, м
	X	Y		
1	2	3	4	5
49	737062.15	1290565.29	данные отсутствуют	данные отсутствуют
50	737064.39	1290565.29	данные отсутствуют	данные отсутствуют
50	737064.39	1290565.29	данные отсутствуют	данные отсутствуют
51	737064.39	1290563.05	данные отсутствуют	данные отсутствуют
51	737064.39	1290563.05	данные отсутствуют	данные отсутствуют
52	737073.78	1290542.75	данные отсутствуют	данные отсутствуют
53	737307.8	1290668.99	данные отсутствуют	данные отсутствуют
54	737580.8	1290814.76	данные отсутствуют	данные отсутствуют
55	737656.59	1290907.38	данные отсутствуют	данные отсутствуют
56	737570.26	1290861.28	данные отсутствуют	данные отсутствуют
57	737569.23	1290860.73	данные отсутствуют	данные отсутствуют
58	737363.44	1290750.85	данные отсутствуют	данные отсутствуют
59	737362.64	1290750.42	данные отсутствуют	данные отсутствуют
60	737286.11	1290709.56	данные отсутствуют	данные отсутствуют
61	737174.99	1290649.61	данные отсутствуют	данные отсутствуют
62	737173.62	1290648.87	данные отсутствуют	данные отсутствуют
63	737052.12	1290583.32	данные отсутствуют	данные отсутствуют
Государственный регистратор				ФГИС ЕГРН
полное наименование должности			подпись	инициалы, фамилия

М.П.

Земельный участок			
(вид объекта недвижимости)			
Лист № ____ Раздела 4.2	Всего листов раздела 4.2 : ____	Всего разделов: ____	Всего листов выписки: ____
30.09.2021 № 99/2021/420703931			
Кадастровый номер:		02:22:020603:46	

Номер точки	Координаты, м		Описание закрепления на местности	Средняя квадратическая погрешность определения координат характерных точек границы части земельного участка, м
	X	Y		
1	2	3	4	5
64	736985.53	1290547.89	данные отсутствуют	данные отсутствуют
65	736906.41	1290453.69	данные отсутствуют	данные отсутствуют
66	737523.49	1290808.29	данные отсутствуют	данные отсутствуют
67	737298.4	1290688.02	данные отсутствуют	данные отсутствуют
68	736984.58	1290546.75	данные отсутствуют	данные отсутствуют
69	737014.36	1290562.36	данные отсутствуют	данные отсутствуют
70	737173.62	1290649.23	данные отсутствуют	данные отсутствуют
71	737174.32	1290649.61	данные отсутствуют	данные отсутствуют
72	737208.07	1290668.02	данные отсутствуют	данные отсутствуют
73	737362.64	1290749.39	данные отсутствуют	данные отсутствуют
74	737364.88	1290750.56	данные отсутствуют	данные отсутствуют
75	737386.87	1290762.14	данные отсутствуют	данные отсутствуют
76	737569.23	1290860.69	данные отсутствуют	данные отсутствуют
77	737570.31	1290861.28	данные отсутствуют	данные отсутствуют
78	737572.09	1290862.24	данные отсутствуют	данные отсутствуют
79	737656.44	1290907.18	данные отсутствуют	данные отсутствуют
80	737709.3	1290971.78	данные отсутствуют	данные отсутствуют
Государственный регистратор				ФГИС ЕГРН
полное наименование должности			подпись	инициалы, фамилия

М.П.

Раздел 4.2

Выписка из Единого государственного реестра недвижимости об объекте недвижимости
Сведения о частях земельного участка

Земельный участок			
(вид объекта недвижимости)			
Лист № ____ Раздела 4.2	Всего листов раздела 4.2 : ____	Всего разделов: ____	Всего листов выписки: ____
30.09.2021 № 99/2021/420703931			
Кадастровый номер:		02:22:020603:46	

Номер точки	Координаты, м		Описание закрепления на местности	Средняя квадратическая погрешность определения координат характерных точек границы части земельного участка, м
	X	Y		
1	2	3	4	5
80	737709.3	1290971.78	данные отсутствуют	данные отсутствуют
81	737709.06	1290971.96	данные отсутствуют	данные отсутствуют
81	737709.06	1290971.96	данные отсутствуют	данные отсутствуют
82	737709.45	1290972.4	данные отсутствуют	данные отсутствуют
82	737709.45	1290972.4	данные отсутствуют	данные отсутствуют
83	737709.62	1290974.05	данные отсутствуют	данные отсутствуют
84	737556.06	1290892.22	данные отсутствуют	данные отсутствуют
85	737370.95	1290792.18	данные отсутствуют	данные отсутствуют
86	737192.12	1290698.04	данные отсутствуют	данные отсутствуют
87	737053.79	1290622.59	данные отсутствуют	данные отсутствуют
88	737710.26	1290980.13	данные отсутствуют	данные отсутствуют
89	737715.86	1291033.17	данные отсутствуют	данные отсутствуют
90	737539.68	1291120.57	данные отсутствуют	данные отсутствуют
91	737345.69	1291232.01	данные отсутствуют	данные отсутствуют
92	737506.27	1291117.08	данные отсутствуют	данные отсутствуют
92	737506.27	1291117.08	данные отсутствуют	данные отсутствуют
93	737485.29	1291094.15	данные отсутствуют	данные отсутствуют
Государственный регистратор				ФГИС ЕГРН
полное наименование должности			подпись	инициалы, фамилия

М.П.

Земельный участок			
(вид объекта недвижимости)			
Лист № ____ Раздела 4.2	Всего листов раздела 4.2 : ____	Всего разделов: ____	Всего листов выписки: ____
30.09.2021 № 99/2021/420703931			
Кадастровый номер:		02:22:020603:46	

Номер точки	Координаты, м		Описание закрепления на местности	Средняя квадратическая погрешность определения координат характерных точек границы части земельного участка, м
	X	Y		
1	2	3	4	5
94	737516.1	1291076.46	данные отсутствуют	данные отсутствуют
95	737526.9	1291097.4	данные отсутствуют	данные отсутствуют
95	737526.9	1291097.4	данные отсутствуют	данные отсутствуют
96	737526.8	1291099.4	данные отсутствуют	данные отсутствуют
96	737526.8	1291099.4	данные отсутствуют	данные отсутствуют
97	737528.8	1291099.5	данные отсутствуют	данные отсутствуют
97	737528.8	1291099.5	данные отсутствуют	данные отсутствуют
98	737528.89	1291097.5	данные отсутствуют	данные отсутствуют
98	737528.89	1291097.5	данные отсутствуют	данные отсутствуют
99	737523.54	1291093.17	данные отсутствуют	данные отсутствуют
99	737523.54	1291093.17	данные отсутствуют	данные отсутствуют
100	737523.81	1291094.31	данные отсутствуют	данные отсутствуют
100	737523.81	1291094.31	данные отсутствуют	данные отсутствуют
101	737524.83	1291093.65	данные отсутствуют	данные отсутствуют
101	737524.83	1291093.65	данные отсутствуют	данные отсутствуют
102	737524.46	1291092.63	данные отсутствуют	данные отсутствуют
102	737524.46	1291092.63	данные отсутствуют	данные отсутствуют
Государственный регистратор				ФГИС ЕГРН
полное наименование должности			подпись	инициалы, фамилия

М.П.

Раздел 4.2

Выписка из Единого государственного реестра недвижимости об объекте недвижимости
Сведения о частях земельного участка

Земельный участок			
(вид объекта недвижимости)			
Лист № ____ Раздела 4.2	Всего листов раздела 4.2 : ____	Всего разделов: ____	Всего листов выписки: ____
30.09.2021 № 99/2021/420703931			
Кадастровый номер:		02:22:020603:46	

Номер точки	Координаты, м		Описание закрепления на местности	Средняя квадратическая погрешность определения координат характерных точек границы части земельного участка, м
	X	Y		
1	2	3	4	5
103	737104.87	1291370.46	данные отсутствуют	данные отсутствуют
104	736626.33	1291646.84	данные отсутствуют	данные отсутствуют
105	736620.82	1291650	данные отсутствуют	данные отсутствуют
106	736578.34	1291616.76	данные отсутствуют	данные отсутствуют
107	736601.37	1291603.52	данные отсутствуют	данные отсутствуют
108	737070.93	1291332.33	данные отсутствуют	данные отсутствуют
109	736612.95	1291624.03	данные отсутствуют	данные отсутствуют
109	736612.95	1291624.03	данные отсутствуют	данные отсутствуют
110	736612.86	1291626.04	данные отсутствуют	данные отсутствуют
110	736612.86	1291626.04	данные отсутствуют	данные отсутствуют
111	736614.85	1291626.13	данные отсутствуют	данные отсутствуют
111	736614.85	1291626.13	данные отсутствуют	данные отсутствуют
112	736614.95	1291624.13	данные отсутствуют	данные отсутствуют
112	736614.95	1291624.13	данные отсутствуют	данные отсутствуют
113	736391.4	1291470.99	данные отсутствуют	данные отсутствуют
114	736516.85	1291534.23	данные отсутствуют	данные отсутствуют
115	736511.55	1291570.07	данные отсутствуют	данные отсутствуют
Государственный регистратор				ФГИС ЕГРН
полное наименование должности			подпись	инициалы, фамилия

М.П.

Земельный участок			
(вид объекта недвижимости)			
Лист № ____ Раздела 4.2	Всего листов раздела 4.2 : ____	Всего разделов: ____	Всего листов выписки: ____
30.09.2021 № 99/2021/420703931			
Кадастровый номер:		02:22:020603:46	

Номер точки	Координаты, м		Описание закрепления на местности	Средняя квадратическая погрешность определения координат характерных точек границы части земельного участка, м
	X	Y		
1	2	3	4	5
116	736206.91	1291368.08	данные отсутствуют	данные отсутствуют
117	738389.56	1288841.57	данные отсутствуют	данные отсутствуют
118	738384.79	1288901.29	данные отсутствуют	данные отсутствуют
119	738293.72	1289009.25	данные отсутствуют	данные отсутствуют
120	738125.34	1289176	данные отсутствуют	данные отсутствуют
121	737993.65	1289292.02	данные отсутствуют	данные отсутствуют
122	737873.08	1289373.78	данные отсутствуют	данные отсутствуют
123	737867.17	1289317.5	данные отсутствуют	данные отсутствуют
124	737964.09	1289251.68	данные отсутствуют	данные отсутствуют
125	738090.48	1289140.15	данные отсутствуют	данные отсутствуют
126	738256.8	1288975.52	данные отсутствуют	данные отсутствуют
127	738380.13	1288829.3	данные отсутствуют	данные отсутствуют
128	737674.08	1291247.1	данные отсутствуют	данные отсутствуют
129	737686.14	1291228.93	данные отсутствуют	данные отсутствуют
130	738323.41	1288755.45	данные отсутствуют	данные отсутствуют
131	738369.88	1288815.95	данные отсутствуют	данные отсутствуют
132	738363.95	1288814.41	данные отсутствуют	данные отсутствуют

Государственный регистратор		ФГИС ЕГРН
полное наименование должности	подпись	инициалы, фамилия

М.П.

Земельный участок			
(вид объекта недвижимости)			
Лист № ____ Раздела 4.2	Всего листов раздела 4.2 : ____	Всего разделов: ____	Всего листов выписки: ____
30.09.2021 № 99/2021/420703931			
Кадастровый номер:		02:22:020603:46	

Номер точки	Координаты, м		Описание закрепления на местности	Средняя квадратическая погрешность определения координат характерных точек границы части земельного участка, м
	X	Y		
1	2	3	4	5
133	738354.52	1288808.34	данные отсутствуют	данные отсутствуют
134	738340.28	1288804.41	данные отсутствуют	данные отсутствуют
135	738321.69	1288795.78	данные отсутствуют	данные отсутствуют
136	738295.62	1288787.06	данные отсутствуют	данные отсутствуют
137	738249.09	1288774.29	данные отсутствуют	данные отсутствуют
138	738256.97	1288735.55	данные отсутствуют	данные отсутствуют
139	737713.88	1291014.46	данные отсутствуют	данные отсутствуют
140	737714.7	1291022.22	данные отсутствуют	данные отсутствуют
141	737537.43	1291107.22	данные отсутствуют	данные отсутствуют
142	736736.51	1291740.76	данные отсутствуют	данные отсутствуют
143	736731.52	1291736.82	данные отсутствуют	данные отсутствуют
144	736732.72	1291736.37	данные отсутствуют	данные отсутствуют
145	737533.76	1291102.39	данные отсутствуют	данные отсутствуют
146	737055.29	1291640.09	данные отсутствуют	данные отсутствуют
147	737099.46	1291611.38	данные отсутствуют	данные отсутствуют
148	737202.99	1291543.49	данные отсутствуют	данные отсутствуют
149	737203.3	1291543.29	данные отсутствуют	данные отсутствуют

Государственный регистратор		ФГИС ЕГРН
полное наименование должности	подпись	инициалы, фамилия

М.П.

Земельный участок			
(вид объекта недвижимости)			
Лист № ____ Раздела 4.2	Всего листов раздела 4.2 : ____	Всего разделов: ____	Всего листов выписки: ____
30.09.2021 № 99/2021/420703931			
Кадастровый номер:		02:22:020603:46	

Номер точки	Координаты, м		Описание закрепления на местности	Средняя квадратическая погрешность определения координат характерных точек границы части земельного участка, м
	X	Y		
1	2	3	4	5
150	737263.84	1291504.22	данные отсутствуют	данные отсутствуют
151	737264.62	1291503.73	данные отсутствуют	данные отсутствуют
152	737348.05	1291452.04	данные отсутствуют	данные отсутствуют
153	737491.27	1291358.89	данные отсутствуют	данные отсутствуют
154	737491.56	1291358.7	данные отсутствуют	данные отсутствуют
155	737659.84	1291250.92	данные отсутствуют	данные отсутствуют
156	737684.77	1291234.98	данные отсутствуют	данные отсутствуют
157	736984.8	1291684.86	данные отсутствуют	данные отсутствуют
158	736976.95	1291687.35	данные отсутствуют	данные отсутствуют
159	737013.68	1291666.52	данные отсутствуют	данные отсутствуют
160	737720.52	1291077.41	данные отсутствуют	данные отсутствуют
161	737711.07	1291119.07	данные отсутствуют	данные отсутствуют
162	737575.06	1291186.74	данные отсутствуют	данные отсутствуют
163	737180.76	1291413.24	данные отсутствуют	данные отсутствуют
164	736684.51	1291699.85	данные отсутствуют	данные отсутствуют
165	736558.38	1291601.13	данные отсутствуют	данные отсутствуют
166	736510.39	1291569.31	данные отсутствуют	данные отсутствуют

Государственный регистратор		ФГИС ЕГРН
полное наименование должности	подпись	инициалы, фамилия

М.П.

Раздел 4.2

Выписка из Единого государственного реестра недвижимости об объекте недвижимости
Сведения о частях земельного участка

Земельный участок			
(вид объекта недвижимости)			
Лист № ____ Раздела 4.2	Всего листов раздела 4.2 : ____	Всего разделов: ____	Всего листов выписки: ____
30.09.2021 № 99/2021/420703931			
Кадастровый номер:		02:22:020603:46	

Номер точки	Координаты, м		Описание закрепления на местности	Средняя квадратическая погрешность определения координат характерных точек границы части земельного участка, м
	X	Y		
1	2	3	4	5
167	736563.93	1291538.53	данные отсутствуют	данные отсутствуют
168	737020	1291275.13	данные отсутствуют	данные отсутствуют
169	737123.3	1291391.16	данные отсутствуют	данные отсутствуют
170	737433.41	1291037.46	данные отсутствуют	данные отсутствуют
171	737480.72	1291010.28	данные отсутствуют	данные отсутствуют
172	737665.86	1290918.7	данные отсутствуют	данные отсутствуют

Государственный регистратор		ФГИС ЕГРН
полное наименование должности	подпись	инициалы, фамилия

М.П.

Земельный участок				
(вид объекта недвижимости)				
Лист № ____ Раздела 4.2		Всего листов раздела 4.2 : ____		Всего разделов: ____
30.09.2021 № 99/2021/420703931				
Кадастровый номер:			02:22:020603:46	
Сведения о характерных точках границы части (частей) земельного участка				
Учетный номер части: 4				
Система координат: МСК-05				
Зона №				
Номер точки	Координаты, м		Описание закрепления на местности	Средняя квадратическая погрешность определения координат характерных точек границы части земельного участка, м
	X	Y		
1	2	3	4	5
1	737683.36	1291241.2	данные отсутствуют	данные отсутствуют
1	737683.36	1291241.2	данные отсутствуют	данные отсутствуют
1	737683.36	1291241.2	данные отсутствуют	данные отсутствуют
2	737264.37	1291507.3	данные отсутствуют	данные отсутствуют
3	737684.71	1291235.28	данные отсутствуют	данные отсутствуют
4	736988.41	1290521.97	данные отсутствуют	данные отсутствуют
5	737185.24	1290628.31	данные отсутствуют	данные отсутствуют
6	737297.1	1290688.02	данные отсутствуют	данные отсутствуют
7	737296.15	1290688.02	данные отсутствуют	данные отсутствуют
7	737296.15	1290688.02	данные отсутствуют	данные отсутствуют
8	737296.15	1290690.26	данные отсутствуют	данные отсутствуют
8	737296.15	1290690.26	данные отсутствуют	данные отсутствуют
9	737298.39	1290690.26	данные отсутствуют	данные отсутствуют
9	737298.39	1290690.26	данные отсутствуют	данные отсутствуют
10	737298.39	1290688.7	данные отсутствуют	данные отсутствуют
11	737522.42	1290808.29	данные отсутствуют	данные отсутствуют
Государственный регистратор			ФГИС ЕГРН	
полное наименование должности			подпись	
			инициалы, фамилия	

М.П.

Раздел 4.2

Земельный участок				
(вид объекта недвижимости)				
Лист № ____ Раздела 4.2		Всего листов раздела 4.2 : ____		Всего разделов: ____
30.09.2021 № 99/2021/420703931				
Кадастровый номер:			02:22:020603:46	
Номер точки	Координаты, м		Описание закрепления на местности	Средняя квадратическая погрешность определения координат характерных точек границы части земельного участка, м
	X	Y		
1	2	3	4	5
12	737521.25	1290808.29	данные отсутствуют	данные отсутствуют
12	737521.25	1290808.29	данные отсутствуют	данные отсутствуют
13	737521.25	1290810.53	данные отсутствуют	данные отсутствуют
13	737521.25	1290810.53	данные отсутствуют	данные отсутствуют
14	737523.49	1290810.53	данные отсутствуют	данные отсутствуют
14	737523.49	1290810.53	данные отсутствуют	данные отсутствуют
15	737523.49	1290808.86	данные отсутствуют	данные отсутствуют
16	737580.41	1290839.24	данные отсутствуют	данные отсутствуют
17	737616.87	1290858.83	данные отсутствуют	данные отсутствуют
18	737693.06	1290951.94	данные отсутствуют	данные отсутствуют
19	737558.74	1290879.81	данные отсутствуют	данные отсутствуют
20	737163.51	1290668.86	данные отсутствуют	данные отсутствуют
21	737030.23	1290596.85	данные отсутствуют	данные отсутствуют
22	736986.72	1290549.3	данные отсутствуют	данные отсутствуют
22	736986.72	1290549.3	данные отсутствуют	данные отсутствуют
23	736943.75	1290498.15	данные отсутствуют	данные отсутствуют
24	737563.74	1290875.8	данные отсутствуют	данные отсутствуют
Государственный регистратор			ФГИС ЕГРН	
полное наименование должности			подпись	
			инициалы, фамилия	

М.П.

Земельный участок			
(вид объекта недвижимости)			
Лист № ____ Раздела 4.2	Всего листов раздела 4.2 : ____	Всего разделов: ____	Всего листов выписки: ____
30.09.2021 № 99/2021/420703931			
Кадастровый номер:		02:22:020603:46	

Номер точки	Координаты, м		Описание закрепления на местности	Средняя квадратическая погрешность определения координат характерных точек границы части земельного участка, м
	X	Y		
1	2	3	4	5
24	737563.74	1290875.8	данные отсутствуют	данные отсутствуют
25	737562.68	1290877.77	данные отсутствуют	данные отсутствуют
25	737562.68	1290877.77	данные отсутствуют	данные отсутствуют
26	737564.66	1290878.83	данные отсутствуют	данные отсутствуют
26	737564.66	1290878.83	данные отсутствуют	данные отсутствуют
27	737565.71	1290876.85	данные отсутствуют	данные отсутствуют
27	737565.71	1290876.85	данные отсутствуют	данные отсутствуют
28	737569.23	1290859.04	данные отсутствуют	данные отсутствуют
28	737569.23	1290859.04	данные отсутствуют	данные отсутствуют
29	737569.23	1290861.28	данные отсутствуют	данные отсутствуют
29	737569.23	1290861.28	данные отсутствуют	данные отсутствуют
30	737571.47	1290861.28	данные отсутствуют	данные отсутствуют
30	737571.47	1290861.28	данные отсутствуют	данные отсутствуют
31	737571.47	1290859.04	данные отсутствуют	данные отсутствуют
31	737571.47	1290859.04	данные отсутствуют	данные отсутствуют
32	737379.07	1290776.83	данные отсутствуют	данные отсутствуют
32	737379.07	1290776.83	данные отсутствуют	данные отсутствуют
Государственный регистратор				ФГИС ЕГРН
полное наименование должности			подпись	инициалы, фамилия

М.П.

Раздел 4.2

Выписка из Единого государственного реестра недвижимости об объекте недвижимости
Сведения о частях земельного участка

Земельный участок			
(вид объекта недвижимости)			
Лист № ____ Раздела 4.2	Всего листов раздела 4.2 : ____	Всего разделов: ____	Всего листов выписки: ____
30.09.2021 № 99/2021/420703931			
Кадастровый номер:		02:22:020603:46	

Номер точки	Координаты, м		Описание закрепления на местности	Средняя квадратическая погрешность определения координат характерных точек границы части земельного участка, м
	X	Y		
1	2	3	4	5
33	737378.02	1290778.8	данные отсутствуют	данные отсутствуют
33	737378.02	1290778.8	данные отсутствуют	данные отсутствуют
34	737379.99	1290779.86	данные отсутствуют	данные отсутствуют
34	737379.99	1290779.86	данные отсутствуют	данные отсутствуют
35	737381.04	1290777.88	данные отсутствуют	данные отсутствуют
35	737381.04	1290777.88	данные отсутствуют	данные отсутствуют
36	737362.64	1290748.61	данные отсутствуют	данные отсутствуют
36	737362.64	1290748.61	данные отсутствуют	данные отсутствуют
37	737362.64	1290750.85	данные отсутствуют	данные отсутствуют
37	737362.64	1290750.85	данные отсутствуют	данные отсутствуют
38	737364.88	1290750.85	данные отсутствуют	данные отсутствуют
38	737364.88	1290750.85	данные отсутствуют	данные отсутствуют
38	737364.88	1290750.85	данные отсутствуют	данные отсутствуют
39	737364.88	1290748.61	данные отсутствуют	данные отсутствуют
39	737364.88	1290748.61	данные отсутствуют	данные отсутствуют
40	737199.91	1290681.24	данные отсутствуют	данные отсутствуют
40	737199.91	1290681.24	данные отсутствуют	данные отсутствуют
Государственный регистратор				ФГИС ЕГРН
полное наименование должности			подпись	инициалы, фамилия

М.П.

Земельный участок			
(вид объекта недвижимости)			
Лист № ____ Раздела 4.2	Всего листов раздела 4.2 : ____	Всего разделов: ____	Всего листов выписки: ____
30.09.2021 № 99/2021/420703931			
Кадастровый номер:		02:22:020603:46	

Номер точки	Координаты, м		Описание закрепления на местности	Средняя квадратическая погрешность определения координат характерных точек границы части земельного участка, м
	X	Y		
1	2	3	4	5
41	737198.85	1290683.21	данные отсутствуют	данные отсутствуют
41	737198.85	1290683.21	данные отсутствуют	данные отсутствуют
42	737200.83	1290684.26	данные отсутствуют	данные отсутствуют
42	737200.83	1290684.26	данные отсутствуют	данные отсутствуют
43	737201.88	1290682.29	данные отсутствуют	данные отсутствуют
43	737201.88	1290682.29	данные отсутствуют	данные отсутствуют
44	737173.62	1290647.37	данные отсутствуют	данные отсутствуют
44	737173.62	1290647.37	данные отсутствуют	данные отсутствуют
45	737173.62	1290649.61	данные отсутствуют	данные отсутствуют
45	737173.62	1290649.61	данные отсутствуют	данные отсутствуют
46	737175.86	1290649.61	данные отсутствуют	данные отсутствуют
46	737175.86	1290649.61	данные отсутствуют	данные отсутствуют
47	737175.86	1290647.37	данные отсутствуют	данные отсутствуют
47	737175.86	1290647.37	данные отсутствуют	данные отсутствуют
48	737062.15	1290563.05	данные отсутствуют	данные отсутствуют
48	737062.15	1290563.05	данные отсутствуют	данные отсутствуют
49	737062.15	1290565.29	данные отсутствуют	данные отсутствуют

Государственный регистратор		ФГИС ЕГРН
полное наименование должности	подпись	инициалы, фамилия

М.П.

Земельный участок			
(вид объекта недвижимости)			
Лист № ____ Раздела 4.2	Всего листов раздела 4.2 : ____	Всего разделов: ____	Всего листов выписки: ____
30.09.2021 № 99/2021/420703931			
Кадастровый номер:		02:22:020603:46	

Номер точки	Координаты, м		Описание закрепления на местности	Средняя квадратическая погрешность определения координат характерных точек границы части земельного участка, м
	X	Y		
1	2	3	4	5
49	737062.15	1290565.29	данные отсутствуют	данные отсутствуют
50	737064.39	1290565.29	данные отсутствуют	данные отсутствуют
50	737064.39	1290565.29	данные отсутствуют	данные отсутствуют
51	737064.39	1290563.05	данные отсутствуют	данные отсутствуют
51	737064.39	1290563.05	данные отсутствуют	данные отсутствуют
52	737073.78	1290542.75	данные отсутствуют	данные отсутствуют
53	737307.8	1290668.99	данные отсутствуют	данные отсутствуют
54	737580.8	1290814.76	данные отсутствуют	данные отсутствуют
55	737656.59	1290907.38	данные отсутствуют	данные отсутствуют
56	737570.26	1290861.28	данные отсутствуют	данные отсутствуют
57	737569.23	1290860.73	данные отсутствуют	данные отсутствуют
58	737363.44	1290750.85	данные отсутствуют	данные отсутствуют
59	737362.64	1290750.42	данные отсутствуют	данные отсутствуют
60	737286.11	1290709.56	данные отсутствуют	данные отсутствуют
61	737174.99	1290649.61	данные отсутствуют	данные отсутствуют
62	737173.62	1290648.87	данные отсутствуют	данные отсутствуют
63	737052.12	1290583.32	данные отсутствуют	данные отсутствуют

Государственный регистратор		ФГИС ЕГРН
полное наименование должности	подпись	инициалы, фамилия

М.П.

Земельный участок			
(вид объекта недвижимости)			
Лист № ____ Раздела 4.2	Всего листов раздела 4.2 : ____	Всего разделов: ____	Всего листов выписки: ____
30.09.2021 № 99/2021/420703931			
Кадастровый номер:		02:22:020603:46	

Номер точки	Координаты, м		Описание закрепления на местности	Средняя квадратическая погрешность определения координат характерных точек границы части земельного участка, м
	X	Y		
1	2	3	4	5
64	736985.53	1290547.89	данные отсутствуют	данные отсутствуют
65	736906.41	1290453.69	данные отсутствуют	данные отсутствуют
66	737523.49	1290808.29	данные отсутствуют	данные отсутствуют
67	737298.4	1290688.02	данные отсутствуют	данные отсутствуют
68	736984.58	1290546.75	данные отсутствуют	данные отсутствуют
69	737014.36	1290562.36	данные отсутствуют	данные отсутствуют
70	737173.62	1290649.23	данные отсутствуют	данные отсутствуют
71	737174.32	1290649.61	данные отсутствуют	данные отсутствуют
72	737208.07	1290668.02	данные отсутствуют	данные отсутствуют
73	737362.64	1290749.39	данные отсутствуют	данные отсутствуют
74	737364.88	1290750.56	данные отсутствуют	данные отсутствуют
75	737386.87	1290762.14	данные отсутствуют	данные отсутствуют
76	737569.23	1290860.69	данные отсутствуют	данные отсутствуют
77	737570.31	1290861.28	данные отсутствуют	данные отсутствуют
78	737572.09	1290862.24	данные отсутствуют	данные отсутствуют
79	737656.44	1290907.18	данные отсутствуют	данные отсутствуют
80	737709.3	1290971.78	данные отсутствуют	данные отсутствуют
Государственный регистратор				ФГИС ЕГРН
полное наименование должности			подпись	инициалы, фамилия

М.П.

Раздел 4.2

Выписка из Единого государственного реестра недвижимости об объекте недвижимости
Сведения о частях земельного участка

Земельный участок			
(вид объекта недвижимости)			
Лист № ____ Раздела 4.2	Всего листов раздела 4.2 : ____	Всего разделов: ____	Всего листов выписки: ____
30.09.2021 № 99/2021/420703931			
Кадастровый номер:		02:22:020603:46	

Номер точки	Координаты, м		Описание закрепления на местности	Средняя квадратическая погрешность определения координат характерных точек границы части земельного участка, м
	X	Y		
1	2	3	4	5
80	737709.3	1290971.78	данные отсутствуют	данные отсутствуют
81	737709.06	1290971.96	данные отсутствуют	данные отсутствуют
81	737709.06	1290971.96	данные отсутствуют	данные отсутствуют
82	737709.45	1290972.4	данные отсутствуют	данные отсутствуют
82	737709.45	1290972.4	данные отсутствуют	данные отсутствуют
83	737709.62	1290974.05	данные отсутствуют	данные отсутствуют
84	737556.06	1290892.22	данные отсутствуют	данные отсутствуют
85	737370.95	1290792.18	данные отсутствуют	данные отсутствуют
86	737192.12	1290698.04	данные отсутствуют	данные отсутствуют
87	737053.79	1290622.59	данные отсутствуют	данные отсутствуют
88	737710.26	1290980.13	данные отсутствуют	данные отсутствуют
89	737715.86	1291033.17	данные отсутствуют	данные отсутствуют
90	737539.68	1291120.57	данные отсутствуют	данные отсутствуют
91	737345.69	1291232.01	данные отсутствуют	данные отсутствуют
92	737506.27	1291117.08	данные отсутствуют	данные отсутствуют
92	737506.27	1291117.08	данные отсутствуют	данные отсутствуют
93	737485.29	1291094.15	данные отсутствуют	данные отсутствуют
Государственный регистратор				ФГИС ЕГРН
полное наименование должности			подпись	инициалы, фамилия

М.П.

Земельный участок			
(вид объекта недвижимости)			
Лист № ____ Раздела 4.2	Всего листов раздела 4.2 : ____	Всего разделов: ____	Всего листов выписки: ____
30.09.2021 № 99/2021/420703931			
Кадастровый номер:		02:22:020603:46	

Номер точки	Координаты, м		Описание закрепления на местности	Средняя квадратическая погрешность определения координат характерных точек границы части земельного участка, м
	X	Y		
1	2	3	4	5
94	737516.1	1291076.46	данные отсутствуют	данные отсутствуют
95	737526.9	1291097.4	данные отсутствуют	данные отсутствуют
95	737526.9	1291097.4	данные отсутствуют	данные отсутствуют
96	737526.8	1291099.4	данные отсутствуют	данные отсутствуют
96	737526.8	1291099.4	данные отсутствуют	данные отсутствуют
97	737528.8	1291099.5	данные отсутствуют	данные отсутствуют
97	737528.8	1291099.5	данные отсутствуют	данные отсутствуют
98	737528.89	1291097.5	данные отсутствуют	данные отсутствуют
98	737528.89	1291097.5	данные отсутствуют	данные отсутствуют
99	737523.54	1291093.17	данные отсутствуют	данные отсутствуют
99	737523.54	1291093.17	данные отсутствуют	данные отсутствуют
100	737523.81	1291094.31	данные отсутствуют	данные отсутствуют
100	737523.81	1291094.31	данные отсутствуют	данные отсутствуют
101	737524.83	1291093.65	данные отсутствуют	данные отсутствуют
101	737524.83	1291093.65	данные отсутствуют	данные отсутствуют
102	737524.46	1291092.63	данные отсутствуют	данные отсутствуют
102	737524.46	1291092.63	данные отсутствуют	данные отсутствуют

Государственный регистратор		ФГИС ЕГРН
полное наименование должности	подпись	инициалы, фамилия

М.П.

Земельный участок			
(вид объекта недвижимости)			
Лист № ____ Раздела 4.2	Всего листов раздела 4.2 : ____	Всего разделов: ____	Всего листов выписки: ____
30.09.2021 № 99/2021/420703931			
Кадастровый номер:		02:22:020603:46	

Номер точки	Координаты, м		Описание закрепления на местности	Средняя квадратическая погрешность определения координат характерных точек границы части земельного участка, м
	X	Y		
1	2	3	4	5
103	737104.87	1291370.46	данные отсутствуют	данные отсутствуют
104	736626.33	1291646.84	данные отсутствуют	данные отсутствуют
105	736620.82	1291650	данные отсутствуют	данные отсутствуют
106	736578.34	1291616.76	данные отсутствуют	данные отсутствуют
107	736601.37	1291603.52	данные отсутствуют	данные отсутствуют
108	737070.93	1291332.33	данные отсутствуют	данные отсутствуют
109	736612.95	1291624.03	данные отсутствуют	данные отсутствуют
109	736612.95	1291624.03	данные отсутствуют	данные отсутствуют
110	736612.86	1291626.04	данные отсутствуют	данные отсутствуют
110	736612.86	1291626.04	данные отсутствуют	данные отсутствуют
111	736614.85	1291626.13	данные отсутствуют	данные отсутствуют
111	736614.85	1291626.13	данные отсутствуют	данные отсутствуют
112	736614.95	1291624.13	данные отсутствуют	данные отсутствуют
112	736614.95	1291624.13	данные отсутствуют	данные отсутствуют
113	736391.4	1291470.99	данные отсутствуют	данные отсутствуют
114	736516.85	1291534.23	данные отсутствуют	данные отсутствуют
115	736511.55	1291570.07	данные отсутствуют	данные отсутствуют

Государственный регистратор		ФГИС ЕГРН
полное наименование должности	подпись	инициалы, фамилия

М.П.

Земельный участок			
(вид объекта недвижимости)			
Лист № ____	Раздела 4.2	Всего листов раздела 4.2 : ____	Всего разделов: ____
30.09.2021 № 99/2021/420703931		Всего листов выписки: ____	
Кадастровый номер:		02:22:020603:46	

Номер точки	Координаты, м		Описание закрепления на местности	Средняя квадратическая погрешность определения координат характерных точек границы части земельного участка, м
	X	Y		
1	2	3	4	5
116	736206.91	1291368.08	данные отсутствуют	данные отсутствуют
117	738389.56	1288841.57	данные отсутствуют	данные отсутствуют
118	738384.79	1288901.29	данные отсутствуют	данные отсутствуют
119	738293.72	1289009.25	данные отсутствуют	данные отсутствуют
120	738125.34	1289176	данные отсутствуют	данные отсутствуют
121	737993.65	1289292.02	данные отсутствуют	данные отсутствуют
122	737873.08	1289373.78	данные отсутствуют	данные отсутствуют
123	737867.17	1289317.5	данные отсутствуют	данные отсутствуют
124	737964.09	1289251.68	данные отсутствуют	данные отсутствуют
125	738090.48	1289140.15	данные отсутствуют	данные отсутствуют
126	738256.8	1288975.52	данные отсутствуют	данные отсутствуют
127	738380.13	1288829.3	данные отсутствуют	данные отсутствуют
128	737674.08	1291247.1	данные отсутствуют	данные отсутствуют
129	737686.14	1291228.93	данные отсутствуют	данные отсутствуют
130	738323.41	1288755.45	данные отсутствуют	данные отсутствуют
131	738369.88	1288815.95	данные отсутствуют	данные отсутствуют
132	738363.95	1288814.41	данные отсутствуют	данные отсутствуют
Государственный регистратор				ФГИС ЕГРН
полное наименование должности			подпись	инициалы, фамилия

М.П.

Раздел 4.2

Выписка из Единого государственного реестра недвижимости об объекте недвижимости
Сведения о частях земельного участка

Земельный участок			
(вид объекта недвижимости)			
Лист № ____	Раздела 4.2	Всего листов раздела 4.2 : ____	Всего разделов: ____
30.09.2021 № 99/2021/420703931		Всего листов выписки: ____	
Кадастровый номер:		02:22:020603:46	

Номер точки	Координаты, м		Описание закрепления на местности	Средняя квадратическая погрешность определения координат характерных точек границы части земельного участка, м
	X	Y		
1	2	3	4	5
133	738354.52	1288808.34	данные отсутствуют	данные отсутствуют
134	738340.28	1288804.41	данные отсутствуют	данные отсутствуют
135	738321.69	1288795.78	данные отсутствуют	данные отсутствуют
136	738295.62	1288787.06	данные отсутствуют	данные отсутствуют
137	738249.09	1288774.29	данные отсутствуют	данные отсутствуют
138	738256.97	1288735.55	данные отсутствуют	данные отсутствуют
139	737713.88	1291014.46	данные отсутствуют	данные отсутствуют
140	737714.7	1291022.22	данные отсутствуют	данные отсутствуют
141	737537.43	1291107.22	данные отсутствуют	данные отсутствуют
142	736736.51	1291740.76	данные отсутствуют	данные отсутствуют
143	736731.52	1291736.82	данные отсутствуют	данные отсутствуют
144	736732.72	1291736.37	данные отсутствуют	данные отсутствуют
145	737533.76	1291102.39	данные отсутствуют	данные отсутствуют
146	737055.29	1291640.09	данные отсутствуют	данные отсутствуют
147	737099.46	1291611.38	данные отсутствуют	данные отсутствуют
148	737202.99	1291543.49	данные отсутствуют	данные отсутствуют
149	737203.3	1291543.29	данные отсутствуют	данные отсутствуют
Государственный регистратор				ФГИС ЕГРН
полное наименование должности			подпись	инициалы, фамилия

М.П.

Земельный участок				
(вид объекта недвижимости)				
Лист № ____ Раздела <u>4.2</u>		Всего листов раздела <u>4.2</u> : ____		Всего разделов: ____
30.09.2021 № 99/2021/420703931				
Кадастровый номер:			02:22:020603:46	
Номер точки	Координаты, м		Описание закрепления на местности	Средняя квадратическая погрешность определения координат характерных точек границы части земельного участка, м
	X	Y		
1	2	3	4	5
150	737263.84	1291504.22	данные отсутствуют	данные отсутствуют
151	737264.62	1291503.73	данные отсутствуют	данные отсутствуют
152	737348.05	1291452.04	данные отсутствуют	данные отсутствуют
153	737491.27	1291358.89	данные отсутствуют	данные отсутствуют
154	737491.56	1291358.7	данные отсутствуют	данные отсутствуют
155	737659.84	1291250.92	данные отсутствуют	данные отсутствуют
156	737684.77	1291234.98	данные отсутствуют	данные отсутствуют
157	736984.8	1291684.86	данные отсутствуют	данные отсутствуют
158	736976.95	1291687.35	данные отсутствуют	данные отсутствуют
159	737013.68	1291666.52	данные отсутствуют	данные отсутствуют
160	737720.52	1291077.41	данные отсутствуют	данные отсутствуют
161	737711.07	1291119.07	данные отсутствуют	данные отсутствуют
162	737575.06	1291186.74	данные отсутствуют	данные отсутствуют
163	737180.76	1291413.24	данные отсутствуют	данные отсутствуют
164	736684.51	1291699.85	данные отсутствуют	данные отсутствуют
165	736558.38	1291601.13	данные отсутствуют	данные отсутствуют
166	736510.39	1291569.31	данные отсутствуют	данные отсутствуют
Государственный регистратор				ФГИС ЕГРН
полное наименование должности			подпись	инициалы, фамилия

М.П.

Раздел 4.2

Выписка из Единого государственного реестра недвижимости об объекте недвижимости
Сведения о частях земельного участка

Земельный участок				
(вид объекта недвижимости)				
Лист № ____ Раздела <u>4.2</u>		Всего листов раздела <u>4.2</u> : ____		Всего разделов: ____
30.09.2021 № 99/2021/420703931				
Кадастровый номер:			02:22:020603:46	
Номер точки	Координаты, м		Описание закрепления на местности	Средняя квадратическая погрешность определения координат характерных точек границы части земельного участка, м
	X	Y		
1	2	3	4	5
167	736563.93	1291538.53	данные отсутствуют	данные отсутствуют
168	737020	1291275.13	данные отсутствуют	данные отсутствуют
169	737123.3	1291391.16	данные отсутствуют	данные отсутствуют
170	737433.41	1291037.46	данные отсутствуют	данные отсутствуют
171	737480.72	1291010.28	данные отсутствуют	данные отсутствуют
172	737665.86	1290918.7	данные отсутствуют	данные отсутствуют
Государственный регистратор				ФГИС ЕГРН
полное наименование должности			подпись	инициалы, фамилия

М.П.

Земельный участок				
(вид объекта недвижимости)				
Лист № ____ Раздела 4.2		Всего листов раздела 4.2 : ____		Всего разделов: ____
30.09.2021 № 99/2021/420703931				
Кадастровый номер:			02:22:020603:46	
Сведения о характерных точках границы части (частей) земельного участка				
Учетный номер части: 5				
Система координат: МСК-05				
Зона №				
Номер точки	Координаты, м		Описание закрепления на местности	Средняя квадратическая погрешность определения координат характерных точек границы части земельного участка, м
	X	Y		
1	2	3	4	5
1	737683.36	1291241.2	данные отсутствуют	данные отсутствуют
1	737683.36	1291241.2	данные отсутствуют	данные отсутствуют
1	737683.36	1291241.2	данные отсутствуют	данные отсутствуют
2	737264.37	1291507.3	данные отсутствуют	данные отсутствуют
3	737684.71	1291235.28	данные отсутствуют	данные отсутствуют
4	736988.41	1290521.97	данные отсутствуют	данные отсутствуют
5	737185.24	1290628.31	данные отсутствуют	данные отсутствуют
6	737297.1	1290688.02	данные отсутствуют	данные отсутствуют
7	737296.15	1290688.02	данные отсутствуют	данные отсутствуют
7	737296.15	1290688.02	данные отсутствуют	данные отсутствуют
8	737296.15	1290690.26	данные отсутствуют	данные отсутствуют
8	737296.15	1290690.26	данные отсутствуют	данные отсутствуют
9	737298.39	1290690.26	данные отсутствуют	данные отсутствуют
9	737298.39	1290690.26	данные отсутствуют	данные отсутствуют
10	737298.39	1290688.7	данные отсутствуют	данные отсутствуют
11	737522.42	1290808.29	данные отсутствуют	данные отсутствуют
Государственный регистратор			ФГИС ЕГРН	
полное наименование должности			подпись	
			инициалы, фамилия	

М.П.

Раздел 4.2

Выписка из Единого государственного реестра недвижимости об объекте недвижимости
Сведения о частях земельного участка

Земельный участок				
(вид объекта недвижимости)				
Лист № ____ Раздела 4.2		Всего листов раздела 4.2 : ____		Всего разделов: ____
30.09.2021 № 99/2021/420703931				
Кадастровый номер:			02:22:020603:46	
Номер точки	Координаты, м		Описание закрепления на местности	Средняя квадратическая погрешность определения координат характерных точек границы части земельного участка, м
	X	Y		
1	2	3	4	5
12	737521.25	1290808.29	данные отсутствуют	данные отсутствуют
12	737521.25	1290808.29	данные отсутствуют	данные отсутствуют
13	737521.25	1290810.53	данные отсутствуют	данные отсутствуют
13	737521.25	1290810.53	данные отсутствуют	данные отсутствуют
14	737523.49	1290810.53	данные отсутствуют	данные отсутствуют
14	737523.49	1290810.53	данные отсутствуют	данные отсутствуют
15	737523.49	1290808.86	данные отсутствуют	данные отсутствуют
16	737580.41	1290839.24	данные отсутствуют	данные отсутствуют
17	737616.87	1290858.83	данные отсутствуют	данные отсутствуют
18	737693.06	1290951.94	данные отсутствуют	данные отсутствуют
19	737558.74	1290879.81	данные отсутствуют	данные отсутствуют
20	737163.51	1290668.86	данные отсутствуют	данные отсутствуют
21	737030.23	1290596.85	данные отсутствуют	данные отсутствуют
22	736986.72	1290549.3	данные отсутствуют	данные отсутствуют
22	736986.72	1290549.3	данные отсутствуют	данные отсутствуют
23	736943.75	1290498.15	данные отсутствуют	данные отсутствуют
24	737563.74	1290875.8	данные отсутствуют	данные отсутствуют
Государственный регистратор			ФГИС ЕГРН	
полное наименование должности			подпись	
			инициалы, фамилия	

М.П.

Земельный участок			
(вид объекта недвижимости)			
Лист № ____ Раздела 4.2	Всего листов раздела 4.2 : ____	Всего разделов: ____	Всего листов выписки: ____
30.09.2021 № 99/2021/420703931			
Кадастровый номер:		02:22:020603:46	

Номер точки	Координаты, м		Описание закрепления на местности	Средняя квадратическая погрешность определения координат характерных точек границы части земельного участка, м
	X	Y		
1	2	3	4	5
24	737563.74	1290875.8	данные отсутствуют	данные отсутствуют
25	737562.68	1290877.77	данные отсутствуют	данные отсутствуют
25	737562.68	1290877.77	данные отсутствуют	данные отсутствуют
26	737564.66	1290878.83	данные отсутствуют	данные отсутствуют
26	737564.66	1290878.83	данные отсутствуют	данные отсутствуют
27	737565.71	1290876.85	данные отсутствуют	данные отсутствуют
27	737565.71	1290876.85	данные отсутствуют	данные отсутствуют
28	737569.23	1290859.04	данные отсутствуют	данные отсутствуют
28	737569.23	1290859.04	данные отсутствуют	данные отсутствуют
29	737569.23	1290861.28	данные отсутствуют	данные отсутствуют
29	737569.23	1290861.28	данные отсутствуют	данные отсутствуют
30	737571.47	1290861.28	данные отсутствуют	данные отсутствуют
30	737571.47	1290861.28	данные отсутствуют	данные отсутствуют
31	737571.47	1290859.04	данные отсутствуют	данные отсутствуют
31	737571.47	1290859.04	данные отсутствуют	данные отсутствуют
32	737379.07	1290776.83	данные отсутствуют	данные отсутствуют
32	737379.07	1290776.83	данные отсутствуют	данные отсутствуют

Государственный регистратор		ФГИС ЕГРН
полное наименование должности	подпись	инициалы, фамилия

М.П.

Земельный участок			
(вид объекта недвижимости)			
Лист № ____ Раздела 4.2	Всего листов раздела 4.2 : ____	Всего разделов: ____	Всего листов выписки: ____
30.09.2021 № 99/2021/420703931			
Кадастровый номер:		02:22:020603:46	

Номер точки	Координаты, м		Описание закрепления на местности	Средняя квадратическая погрешность определения координат характерных точек границы части земельного участка, м
	X	Y		
1	2	3	4	5
33	737378.02	1290778.8	данные отсутствуют	данные отсутствуют
33	737378.02	1290778.8	данные отсутствуют	данные отсутствуют
34	737379.99	1290779.86	данные отсутствуют	данные отсутствуют
34	737379.99	1290779.86	данные отсутствуют	данные отсутствуют
35	737381.04	1290777.88	данные отсутствуют	данные отсутствуют
35	737381.04	1290777.88	данные отсутствуют	данные отсутствуют
36	737362.64	1290748.61	данные отсутствуют	данные отсутствуют
36	737362.64	1290748.61	данные отсутствуют	данные отсутствуют
37	737362.64	1290750.85	данные отсутствуют	данные отсутствуют
37	737362.64	1290750.85	данные отсутствуют	данные отсутствуют
38	737364.88	1290750.85	данные отсутствуют	данные отсутствуют
38	737364.88	1290750.85	данные отсутствуют	данные отсутствуют
38	737364.88	1290750.85	данные отсутствуют	данные отсутствуют
39	737364.88	1290748.61	данные отсутствуют	данные отсутствуют
39	737364.88	1290748.61	данные отсутствуют	данные отсутствуют
40	737199.91	1290681.24	данные отсутствуют	данные отсутствуют
40	737199.91	1290681.24	данные отсутствуют	данные отсутствуют

Государственный регистратор		ФГИС ЕГРН
полное наименование должности	подпись	инициалы, фамилия

М.П.

Земельный участок			
(вид объекта недвижимости)			
Лист № ____	Раздела 4.2	Всего листов раздела 4.2 : ____	Всего разделов: ____
30.09.2021 № 99/2021/420703931		Всего листов выписки: ____	
Кадастровый номер:		02:22:020603:46	

Номер точки	Координаты, м		Описание закрепления на местности	Средняя квадратическая погрешность определения координат характерных точек границы части земельного участка, м
	X	Y		
1	2	3	4	5
41	737198.85	1290683.21	данные отсутствуют	данные отсутствуют
41	737198.85	1290683.21	данные отсутствуют	данные отсутствуют
42	737200.83	1290684.26	данные отсутствуют	данные отсутствуют
42	737200.83	1290684.26	данные отсутствуют	данные отсутствуют
43	737201.88	1290682.29	данные отсутствуют	данные отсутствуют
43	737201.88	1290682.29	данные отсутствуют	данные отсутствуют
44	737173.62	1290647.37	данные отсутствуют	данные отсутствуют
44	737173.62	1290647.37	данные отсутствуют	данные отсутствуют
45	737173.62	1290649.61	данные отсутствуют	данные отсутствуют
45	737173.62	1290649.61	данные отсутствуют	данные отсутствуют
46	737175.86	1290649.61	данные отсутствуют	данные отсутствуют
46	737175.86	1290649.61	данные отсутствуют	данные отсутствуют
47	737175.86	1290647.37	данные отсутствуют	данные отсутствуют
47	737175.86	1290647.37	данные отсутствуют	данные отсутствуют
48	737062.15	1290563.05	данные отсутствуют	данные отсутствуют
48	737062.15	1290563.05	данные отсутствуют	данные отсутствуют
49	737062.15	1290565.29	данные отсутствуют	данные отсутствуют
Государственный регистратор				ФГИС ЕГРН
полное наименование должности			подпись	инициалы, фамилия

М.П.

Раздел 4.2

Выписка из Единого государственного реестра недвижимости об объекте недвижимости
Сведения о частях земельного участка

Земельный участок			
(вид объекта недвижимости)			
Лист № ____	Раздела 4.2	Всего листов раздела 4.2 : ____	Всего разделов: ____
30.09.2021 № 99/2021/420703931		Всего листов выписки: ____	
Кадастровый номер:		02:22:020603:46	

Номер точки	Координаты, м		Описание закрепления на местности	Средняя квадратическая погрешность определения координат характерных точек границы части земельного участка, м
	X	Y		
1	2	3	4	5
49	737062.15	1290565.29	данные отсутствуют	данные отсутствуют
50	737064.39	1290565.29	данные отсутствуют	данные отсутствуют
50	737064.39	1290565.29	данные отсутствуют	данные отсутствуют
51	737064.39	1290563.05	данные отсутствуют	данные отсутствуют
51	737064.39	1290563.05	данные отсутствуют	данные отсутствуют
52	737073.78	1290542.75	данные отсутствуют	данные отсутствуют
53	737307.8	1290668.99	данные отсутствуют	данные отсутствуют
54	737580.8	1290814.76	данные отсутствуют	данные отсутствуют
55	737656.59	1290907.38	данные отсутствуют	данные отсутствуют
56	737570.26	1290861.28	данные отсутствуют	данные отсутствуют
57	737569.23	1290860.73	данные отсутствуют	данные отсутствуют
58	737363.44	1290750.85	данные отсутствуют	данные отсутствуют
59	737362.64	1290750.42	данные отсутствуют	данные отсутствуют
60	737286.11	1290709.56	данные отсутствуют	данные отсутствуют
61	737174.99	1290649.61	данные отсутствуют	данные отсутствуют
62	737173.62	1290648.87	данные отсутствуют	данные отсутствуют
63	737052.12	1290583.32	данные отсутствуют	данные отсутствуют
Государственный регистратор				ФГИС ЕГРН
полное наименование должности			подпись	инициалы, фамилия

М.П.

Земельный участок			
(вид объекта недвижимости)			
Лист № ____ Раздела 4.2	Всего листов раздела 4.2 : ____	Всего разделов: ____	Всего листов выписки: ____
30.09.2021 № 99/2021/420703931			
Кадастровый номер:		02:22:020603:46	

Номер точки	Координаты, м		Описание закрепления на местности	Средняя квадратическая погрешность определения координат характерных точек границы части земельного участка, м
	X	Y		
1	2	3	4	5
64	736985.53	1290547.89	данные отсутствуют	данные отсутствуют
65	736906.41	1290453.69	данные отсутствуют	данные отсутствуют
66	737523.49	1290808.29	данные отсутствуют	данные отсутствуют
67	737298.4	1290688.02	данные отсутствуют	данные отсутствуют
68	736984.58	1290546.75	данные отсутствуют	данные отсутствуют
69	737014.36	1290562.36	данные отсутствуют	данные отсутствуют
70	737173.62	1290649.23	данные отсутствуют	данные отсутствуют
71	737174.32	1290649.61	данные отсутствуют	данные отсутствуют
72	737208.07	1290668.02	данные отсутствуют	данные отсутствуют
73	737362.64	1290749.39	данные отсутствуют	данные отсутствуют
74	737364.88	1290750.56	данные отсутствуют	данные отсутствуют
75	737386.87	1290762.14	данные отсутствуют	данные отсутствуют
76	737569.23	1290860.69	данные отсутствуют	данные отсутствуют
77	737570.31	1290861.28	данные отсутствуют	данные отсутствуют
78	737572.09	1290862.24	данные отсутствуют	данные отсутствуют
79	737656.44	1290907.18	данные отсутствуют	данные отсутствуют
80	737709.3	1290971.78	данные отсутствуют	данные отсутствуют
Государственный регистратор				ФГИС ЕГРН
полное наименование должности			подпись	инициалы, фамилия

М.П.

Раздел 4.2

Выписка из Единого государственного реестра недвижимости об объекте недвижимости
Сведения о частях земельного участка

Земельный участок			
(вид объекта недвижимости)			
Лист № ____ Раздела 4.2	Всего листов раздела 4.2 : ____	Всего разделов: ____	Всего листов выписки: ____
30.09.2021 № 99/2021/420703931			
Кадастровый номер:		02:22:020603:46	

Номер точки	Координаты, м		Описание закрепления на местности	Средняя квадратическая погрешность определения координат характерных точек границы части земельного участка, м
	X	Y		
1	2	3	4	5
80	737709.3	1290971.78	данные отсутствуют	данные отсутствуют
81	737709.06	1290971.96	данные отсутствуют	данные отсутствуют
81	737709.06	1290971.96	данные отсутствуют	данные отсутствуют
82	737709.45	1290972.4	данные отсутствуют	данные отсутствуют
82	737709.45	1290972.4	данные отсутствуют	данные отсутствуют
83	737709.62	1290974.05	данные отсутствуют	данные отсутствуют
84	737556.06	1290892.22	данные отсутствуют	данные отсутствуют
85	737370.95	1290792.18	данные отсутствуют	данные отсутствуют
86	737192.12	1290698.04	данные отсутствуют	данные отсутствуют
87	737053.79	1290622.59	данные отсутствуют	данные отсутствуют
88	737710.26	1290980.13	данные отсутствуют	данные отсутствуют
89	737715.86	1291033.17	данные отсутствуют	данные отсутствуют
90	737539.68	1291120.57	данные отсутствуют	данные отсутствуют
91	737345.69	1291232.01	данные отсутствуют	данные отсутствуют
92	737506.27	1291117.08	данные отсутствуют	данные отсутствуют
92	737506.27	1291117.08	данные отсутствуют	данные отсутствуют
93	737485.29	1291094.15	данные отсутствуют	данные отсутствуют
Государственный регистратор				ФГИС ЕГРН
полное наименование должности			подпись	инициалы, фамилия

М.П.

Земельный участок			
(вид объекта недвижимости)			
Лист № ____ Раздела 4.2	Всего листов раздела 4.2 : ____	Всего разделов: ____	Всего листов выписки: ____
30.09.2021 № 99/2021/420703931			
Кадастровый номер:		02:22:020603:46	

Номер точки	Координаты, м		Описание закрепления на местности	Средняя квадратическая погрешность определения координат характерных точек границы части земельного участка, м
	X	Y		
1	2	3	4	5
94	737516.1	1291076.46	данные отсутствуют	данные отсутствуют
95	737526.9	1291097.4	данные отсутствуют	данные отсутствуют
95	737526.9	1291097.4	данные отсутствуют	данные отсутствуют
96	737526.8	1291099.4	данные отсутствуют	данные отсутствуют
96	737526.8	1291099.4	данные отсутствуют	данные отсутствуют
97	737528.8	1291099.5	данные отсутствуют	данные отсутствуют
97	737528.8	1291099.5	данные отсутствуют	данные отсутствуют
98	737528.89	1291097.5	данные отсутствуют	данные отсутствуют
98	737528.89	1291097.5	данные отсутствуют	данные отсутствуют
99	737523.54	1291093.17	данные отсутствуют	данные отсутствуют
99	737523.54	1291093.17	данные отсутствуют	данные отсутствуют
100	737523.81	1291094.31	данные отсутствуют	данные отсутствуют
100	737523.81	1291094.31	данные отсутствуют	данные отсутствуют
101	737524.83	1291093.65	данные отсутствуют	данные отсутствуют
101	737524.83	1291093.65	данные отсутствуют	данные отсутствуют
102	737524.46	1291092.63	данные отсутствуют	данные отсутствуют
102	737524.46	1291092.63	данные отсутствуют	данные отсутствуют
Государственный регистратор				ФГИС ЕГРН
полное наименование должности			подпись	инициалы, фамилия

М.П.

Раздел 4.2

Выписка из Единого государственного реестра недвижимости об объекте недвижимости
Сведения о частях земельного участка

Земельный участок			
(вид объекта недвижимости)			
Лист № ____ Раздела 4.2	Всего листов раздела 4.2 : ____	Всего разделов: ____	Всего листов выписки: ____
30.09.2021 № 99/2021/420703931			
Кадастровый номер:		02:22:020603:46	

Номер точки	Координаты, м		Описание закрепления на местности	Средняя квадратическая погрешность определения координат характерных точек границы части земельного участка, м
	X	Y		
1	2	3	4	5
103	737104.87	1291370.46	данные отсутствуют	данные отсутствуют
104	736626.33	1291646.84	данные отсутствуют	данные отсутствуют
105	736620.82	1291650	данные отсутствуют	данные отсутствуют
106	736578.34	1291616.76	данные отсутствуют	данные отсутствуют
107	736601.37	1291603.52	данные отсутствуют	данные отсутствуют
108	737070.93	1291332.33	данные отсутствуют	данные отсутствуют
109	736612.95	1291624.03	данные отсутствуют	данные отсутствуют
109	736612.95	1291624.03	данные отсутствуют	данные отсутствуют
110	736612.86	1291626.04	данные отсутствуют	данные отсутствуют
110	736612.86	1291626.04	данные отсутствуют	данные отсутствуют
111	736614.85	1291626.13	данные отсутствуют	данные отсутствуют
111	736614.85	1291626.13	данные отсутствуют	данные отсутствуют
112	736614.95	1291624.13	данные отсутствуют	данные отсутствуют
112	736614.95	1291624.13	данные отсутствуют	данные отсутствуют
113	736391.4	1291470.99	данные отсутствуют	данные отсутствуют
114	736516.85	1291534.23	данные отсутствуют	данные отсутствуют
115	736511.55	1291570.07	данные отсутствуют	данные отсутствуют
Государственный регистратор				ФГИС ЕГРН
полное наименование должности			подпись	инициалы, фамилия

М.П.

Земельный участок			
(вид объекта недвижимости)			
Лист № ____ Раздела 4.2	Всего листов раздела 4.2 : ____	Всего разделов: ____	Всего листов выписки: ____
30.09.2021 № 99/2021/420703931			
Кадастровый номер:		02:22:020603:46	

Номер точки	Координаты, м		Описание закрепления на местности	Средняя квадратическая погрешность определения координат характерных точек границы части земельного участка, м
	X	Y		
1	2	3	4	5
116	736206.91	1291368.08	данные отсутствуют	данные отсутствуют
117	738389.56	1288841.57	данные отсутствуют	данные отсутствуют
118	738384.79	1288901.29	данные отсутствуют	данные отсутствуют
119	738293.72	1289009.25	данные отсутствуют	данные отсутствуют
120	738125.34	1289176	данные отсутствуют	данные отсутствуют
121	737993.65	1289292.02	данные отсутствуют	данные отсутствуют
122	737873.08	1289373.78	данные отсутствуют	данные отсутствуют
123	737867.17	1289317.5	данные отсутствуют	данные отсутствуют
124	737964.09	1289251.68	данные отсутствуют	данные отсутствуют
125	738090.48	1289140.15	данные отсутствуют	данные отсутствуют
126	738256.8	1288975.52	данные отсутствуют	данные отсутствуют
127	738380.13	1288829.3	данные отсутствуют	данные отсутствуют
128	737674.08	1291247.1	данные отсутствуют	данные отсутствуют
129	737686.14	1291228.93	данные отсутствуют	данные отсутствуют
130	738323.41	1288755.45	данные отсутствуют	данные отсутствуют
131	738369.88	1288815.95	данные отсутствуют	данные отсутствуют
132	738363.95	1288814.41	данные отсутствуют	данные отсутствуют

Государственный регистратор		ФГИС ЕГРН
полное наименование должности	подпись	инициалы, фамилия

М.П.

Земельный участок			
(вид объекта недвижимости)			
Лист № ____ Раздела 4.2	Всего листов раздела 4.2 : ____	Всего разделов: ____	Всего листов выписки: ____
30.09.2021 № 99/2021/420703931			
Кадастровый номер:		02:22:020603:46	

Номер точки	Координаты, м		Описание закрепления на местности	Средняя квадратическая погрешность определения координат характерных точек границы части земельного участка, м
	X	Y		
1	2	3	4	5
133	738354.52	1288808.34	данные отсутствуют	данные отсутствуют
134	738340.28	1288804.41	данные отсутствуют	данные отсутствуют
135	738321.69	1288795.78	данные отсутствуют	данные отсутствуют
136	738295.62	1288787.06	данные отсутствуют	данные отсутствуют
137	738249.09	1288774.29	данные отсутствуют	данные отсутствуют
138	738256.97	1288735.55	данные отсутствуют	данные отсутствуют
139	737713.88	1291014.46	данные отсутствуют	данные отсутствуют
140	737714.7	1291022.22	данные отсутствуют	данные отсутствуют
141	737537.43	1291107.22	данные отсутствуют	данные отсутствуют
142	736736.51	1291740.76	данные отсутствуют	данные отсутствуют
143	736731.52	1291736.82	данные отсутствуют	данные отсутствуют
144	736732.72	1291736.37	данные отсутствуют	данные отсутствуют
145	737533.76	1291102.39	данные отсутствуют	данные отсутствуют
146	737055.29	1291640.09	данные отсутствуют	данные отсутствуют
147	737099.46	1291611.38	данные отсутствуют	данные отсутствуют
148	737202.99	1291543.49	данные отсутствуют	данные отсутствуют
149	737203.3	1291543.29	данные отсутствуют	данные отсутствуют

Государственный регистратор		ФГИС ЕГРН
полное наименование должности	подпись	инициалы, фамилия

М.П.

Земельный участок				
(вид объекта недвижимости)				
Лист № ____ Раздела <u>4.2</u>		Всего листов раздела <u>4.2</u> : ____		Всего разделов: ____
30.09.2021 № 99/2021/420703931				
Кадастровый номер:				02:22:020603:46
Номер точки	Координаты, м		Описание закрепления на местности	Средняя квадратическая погрешность определения координат характерных точек границы части земельного участка, м
	X	Y		
1	2	3	4	5
150	737263.84	1291504.22	данные отсутствуют	данные отсутствуют
151	737264.62	1291503.73	данные отсутствуют	данные отсутствуют
152	737348.05	1291452.04	данные отсутствуют	данные отсутствуют
153	737491.27	1291358.89	данные отсутствуют	данные отсутствуют
154	737491.56	1291358.7	данные отсутствуют	данные отсутствуют
155	737659.84	1291250.92	данные отсутствуют	данные отсутствуют
156	737684.77	1291234.98	данные отсутствуют	данные отсутствуют
157	736984.8	1291684.86	данные отсутствуют	данные отсутствуют
158	736976.95	1291687.35	данные отсутствуют	данные отсутствуют
159	737013.68	1291666.52	данные отсутствуют	данные отсутствуют
160	737720.52	1291077.41	данные отсутствуют	данные отсутствуют
161	737711.07	1291119.07	данные отсутствуют	данные отсутствуют
162	737575.06	1291186.74	данные отсутствуют	данные отсутствуют
163	737180.76	1291413.24	данные отсутствуют	данные отсутствуют
164	736684.51	1291699.85	данные отсутствуют	данные отсутствуют
165	736558.38	1291601.13	данные отсутствуют	данные отсутствуют
166	736510.39	1291569.31	данные отсутствуют	данные отсутствуют
Государственный регистратор				ФГИС ЕГРН
полное наименование должности			подпись	инициалы, фамилия

М.П.

Раздел 4.2

Выписка из Единого государственного реестра недвижимости об объекте недвижимости
Сведения о частях земельного участка

Земельный участок				
(вид объекта недвижимости)				
Лист № ____ Раздела <u>4.2</u>		Всего листов раздела <u>4.2</u> : ____		Всего разделов: ____
30.09.2021 № 99/2021/420703931				
Кадастровый номер:				02:22:020603:46
Номер точки	Координаты, м		Описание закрепления на местности	Средняя квадратическая погрешность определения координат характерных точек границы части земельного участка, м
	X	Y		
1	2	3	4	5
167	736563.93	1291538.53	данные отсутствуют	данные отсутствуют
168	737020	1291275.13	данные отсутствуют	данные отсутствуют
169	737123.3	1291391.16	данные отсутствуют	данные отсутствуют
170	737433.41	1291037.46	данные отсутствуют	данные отсутствуют
171	737480.72	1291010.28	данные отсутствуют	данные отсутствуют
172	737665.86	1290918.7	данные отсутствуют	данные отсутствуют
Государственный регистратор				ФГИС ЕГРН
полное наименование должности			подпись	инициалы, фамилия

М.П.

Земельный участок				
(вид объекта недвижимости)				
Лист № ____ Раздела 4.2		Всего листов раздела 4.2 : ____		Всего разделов: ____
30.09.2021 № 99/2021/420703931				
Кадастровый номер:			02:22:020603:46	
Сведения о характерных точках границы части (частей) земельного участка				
Учетный номер части: 6				
Система координат: МСК-05				
Зона №				
Номер точки	Координаты, м		Описание закрепления на местности	Средняя квадратическая погрешность определения координат характерных точек границы части земельного участка, м
	X	Y		
1	2	3	4	5
1	737683.36	1291241.2	данные отсутствуют	данные отсутствуют
1	737683.36	1291241.2	данные отсутствуют	данные отсутствуют
1	737683.36	1291241.2	данные отсутствуют	данные отсутствуют
2	737264.37	1291507.3	данные отсутствуют	данные отсутствуют
3	737684.71	1291235.28	данные отсутствуют	данные отсутствуют
4	736988.41	1290521.97	данные отсутствуют	данные отсутствуют
5	737185.24	1290628.31	данные отсутствуют	данные отсутствуют
6	737297.1	1290688.02	данные отсутствуют	данные отсутствуют
7	737296.15	1290688.02	данные отсутствуют	данные отсутствуют
7	737296.15	1290688.02	данные отсутствуют	данные отсутствуют
8	737296.15	1290690.26	данные отсутствуют	данные отсутствуют
8	737296.15	1290690.26	данные отсутствуют	данные отсутствуют
9	737298.39	1290690.26	данные отсутствуют	данные отсутствуют
9	737298.39	1290690.26	данные отсутствуют	данные отсутствуют
10	737298.39	1290688.7	данные отсутствуют	данные отсутствуют
11	737522.42	1290808.29	данные отсутствуют	данные отсутствуют
Государственный регистратор			ФГИС ЕГРН	
полное наименование должности			подпись	
			инициалы, фамилия	

М.П.

Раздел 4.2

Земельный участок				
(вид объекта недвижимости)				
Лист № ____ Раздела 4.2		Всего листов раздела 4.2 : ____		Всего разделов: ____
30.09.2021 № 99/2021/420703931				
Кадастровый номер:			02:22:020603:46	
Номер точки	Координаты, м		Описание закрепления на местности	Средняя квадратическая погрешность определения координат характерных точек границы части земельного участка, м
	X	Y		
1	2	3	4	5
12	737521.25	1290808.29	данные отсутствуют	данные отсутствуют
12	737521.25	1290808.29	данные отсутствуют	данные отсутствуют
13	737521.25	1290810.53	данные отсутствуют	данные отсутствуют
13	737521.25	1290810.53	данные отсутствуют	данные отсутствуют
14	737523.49	1290810.53	данные отсутствуют	данные отсутствуют
14	737523.49	1290810.53	данные отсутствуют	данные отсутствуют
15	737523.49	1290808.86	данные отсутствуют	данные отсутствуют
16	737580.41	1290839.24	данные отсутствуют	данные отсутствуют
17	737616.87	1290858.83	данные отсутствуют	данные отсутствуют
18	737693.06	1290951.94	данные отсутствуют	данные отсутствуют
19	737558.74	1290879.81	данные отсутствуют	данные отсутствуют
20	737163.51	1290668.86	данные отсутствуют	данные отсутствуют
21	737030.23	1290596.85	данные отсутствуют	данные отсутствуют
22	736986.72	1290549.3	данные отсутствуют	данные отсутствуют
22	736986.72	1290549.3	данные отсутствуют	данные отсутствуют
23	736943.75	1290498.15	данные отсутствуют	данные отсутствуют
24	737563.74	1290875.8	данные отсутствуют	данные отсутствуют
Государственный регистратор			ФГИС ЕГРН	
полное наименование должности			подпись	
			инициалы, фамилия	

М.П.

Земельный участок			
(вид объекта недвижимости)			
Лист № ____	Раздела 4.2	Всего листов раздела 4.2 : ____	Всего разделов: ____
30.09.2021 № 99/2021/420703931		Всего листов выписки: ____	
Кадастровый номер:		02:22:020603:46	

Номер точки	Координаты, м		Описание закрепления на местности	Средняя квадратическая погрешность определения координат характерных точек границы части земельного участка, м
	X	Y		
1	2	3	4	5
24	737563.74	1290875.8	данные отсутствуют	данные отсутствуют
25	737562.68	1290877.77	данные отсутствуют	данные отсутствуют
25	737562.68	1290877.77	данные отсутствуют	данные отсутствуют
26	737564.66	1290878.83	данные отсутствуют	данные отсутствуют
26	737564.66	1290878.83	данные отсутствуют	данные отсутствуют
27	737565.71	1290876.85	данные отсутствуют	данные отсутствуют
27	737565.71	1290876.85	данные отсутствуют	данные отсутствуют
28	737569.23	1290859.04	данные отсутствуют	данные отсутствуют
28	737569.23	1290859.04	данные отсутствуют	данные отсутствуют
29	737569.23	1290861.28	данные отсутствуют	данные отсутствуют
29	737569.23	1290861.28	данные отсутствуют	данные отсутствуют
30	737571.47	1290861.28	данные отсутствуют	данные отсутствуют
30	737571.47	1290861.28	данные отсутствуют	данные отсутствуют
31	737571.47	1290859.04	данные отсутствуют	данные отсутствуют
31	737571.47	1290859.04	данные отсутствуют	данные отсутствуют
32	737379.07	1290776.83	данные отсутствуют	данные отсутствуют
32	737379.07	1290776.83	данные отсутствуют	данные отсутствуют
Государственный регистратор				ФГИС ЕГРН
полное наименование должности			подпись	инициалы, фамилия

М.П.

Раздел 4.2

Выписка из Единого государственного реестра недвижимости об объекте недвижимости
Сведения о частях земельного участка

Земельный участок			
(вид объекта недвижимости)			
Лист № ____	Раздела 4.2	Всего листов раздела 4.2 : ____	Всего разделов: ____
30.09.2021 № 99/2021/420703931		Всего листов выписки: ____	
Кадастровый номер:		02:22:020603:46	

Номер точки	Координаты, м		Описание закрепления на местности	Средняя квадратическая погрешность определения координат характерных точек границы части земельного участка, м
	X	Y		
1	2	3	4	5
33	737378.02	1290778.8	данные отсутствуют	данные отсутствуют
33	737378.02	1290778.8	данные отсутствуют	данные отсутствуют
34	737379.99	1290779.86	данные отсутствуют	данные отсутствуют
34	737379.99	1290779.86	данные отсутствуют	данные отсутствуют
35	737381.04	1290777.88	данные отсутствуют	данные отсутствуют
35	737381.04	1290777.88	данные отсутствуют	данные отсутствуют
36	737362.64	1290748.61	данные отсутствуют	данные отсутствуют
36	737362.64	1290748.61	данные отсутствуют	данные отсутствуют
37	737362.64	1290750.85	данные отсутствуют	данные отсутствуют
37	737362.64	1290750.85	данные отсутствуют	данные отсутствуют
38	737364.88	1290750.85	данные отсутствуют	данные отсутствуют
38	737364.88	1290750.85	данные отсутствуют	данные отсутствуют
38	737364.88	1290750.85	данные отсутствуют	данные отсутствуют
39	737364.88	1290748.61	данные отсутствуют	данные отсутствуют
39	737364.88	1290748.61	данные отсутствуют	данные отсутствуют
40	737199.91	1290681.24	данные отсутствуют	данные отсутствуют
40	737199.91	1290681.24	данные отсутствуют	данные отсутствуют
Государственный регистратор				ФГИС ЕГРН
полное наименование должности			подпись	инициалы, фамилия

М.П.

Земельный участок			
(вид объекта недвижимости)			
Лист № ____ Раздела 4.2	Всего листов раздела 4.2 : ____	Всего разделов: ____	Всего листов выписки: ____
30.09.2021 № 99/2021/420703931			
Кадастровый номер:		02:22:020603:46	

Номер точки	Координаты, м		Описание закрепления на местности	Средняя квадратическая погрешность определения координат характерных точек границы части земельного участка, м
	X	Y		
1	2	3	4	5
41	737198.85	1290683.21	данные отсутствуют	данные отсутствуют
41	737198.85	1290683.21	данные отсутствуют	данные отсутствуют
42	737200.83	1290684.26	данные отсутствуют	данные отсутствуют
42	737200.83	1290684.26	данные отсутствуют	данные отсутствуют
43	737201.88	1290682.29	данные отсутствуют	данные отсутствуют
43	737201.88	1290682.29	данные отсутствуют	данные отсутствуют
44	737173.62	1290647.37	данные отсутствуют	данные отсутствуют
44	737173.62	1290647.37	данные отсутствуют	данные отсутствуют
45	737173.62	1290649.61	данные отсутствуют	данные отсутствуют
45	737173.62	1290649.61	данные отсутствуют	данные отсутствуют
46	737175.86	1290649.61	данные отсутствуют	данные отсутствуют
46	737175.86	1290649.61	данные отсутствуют	данные отсутствуют
47	737175.86	1290647.37	данные отсутствуют	данные отсутствуют
47	737175.86	1290647.37	данные отсутствуют	данные отсутствуют
48	737062.15	1290563.05	данные отсутствуют	данные отсутствуют
48	737062.15	1290563.05	данные отсутствуют	данные отсутствуют
49	737062.15	1290565.29	данные отсутствуют	данные отсутствуют

Государственный регистратор		ФГИС ЕГРН
полное наименование должности	подпись	инициалы, фамилия

М.П.

Раздел 4.2

Выписка из Единого государственного реестра недвижимости об объекте недвижимости
Сведения о частях земельного участка

Земельный участок			
(вид объекта недвижимости)			
Лист № ____ Раздела 4.2	Всего листов раздела 4.2 : ____	Всего разделов: ____	Всего листов выписки: ____
30.09.2021 № 99/2021/420703931			
Кадастровый номер:		02:22:020603:46	

Номер точки	Координаты, м		Описание закрепления на местности	Средняя квадратическая погрешность определения координат характерных точек границы части земельного участка, м
	X	Y		
1	2	3	4	5
49	737062.15	1290565.29	данные отсутствуют	данные отсутствуют
50	737064.39	1290565.29	данные отсутствуют	данные отсутствуют
50	737064.39	1290565.29	данные отсутствуют	данные отсутствуют
51	737064.39	1290563.05	данные отсутствуют	данные отсутствуют
51	737064.39	1290563.05	данные отсутствуют	данные отсутствуют
52	737073.78	1290542.75	данные отсутствуют	данные отсутствуют
53	737307.8	1290668.99	данные отсутствуют	данные отсутствуют
54	737580.8	1290814.76	данные отсутствуют	данные отсутствуют
55	737656.59	1290907.38	данные отсутствуют	данные отсутствуют
56	737570.26	1290861.28	данные отсутствуют	данные отсутствуют
57	737569.23	1290860.73	данные отсутствуют	данные отсутствуют
58	737363.44	1290750.85	данные отсутствуют	данные отсутствуют
59	737362.64	1290750.42	данные отсутствуют	данные отсутствуют
60	737286.11	1290709.56	данные отсутствуют	данные отсутствуют
61	737174.99	1290649.61	данные отсутствуют	данные отсутствуют
62	737173.62	1290648.87	данные отсутствуют	данные отсутствуют
63	737052.12	1290583.32	данные отсутствуют	данные отсутствуют

Государственный регистратор		ФГИС ЕГРН
полное наименование должности	подпись	инициалы, фамилия

М.П.

Земельный участок			
(вид объекта недвижимости)			
Лист № ____ Раздела 4.2	Всего листов раздела 4.2 : ____	Всего разделов: ____	Всего листов выписки: ____
30.09.2021 № 99/2021/420703931			
Кадастровый номер:		02:22:020603:46	

Номер точки	Координаты, м		Описание закрепления на местности	Средняя квадратическая погрешность определения координат характерных точек границы части земельного участка, м
	X	Y		
1	2	3	4	5
64	736985.53	1290547.89	данные отсутствуют	данные отсутствуют
65	736906.41	1290453.69	данные отсутствуют	данные отсутствуют
66	737523.49	1290808.29	данные отсутствуют	данные отсутствуют
67	737298.4	1290688.02	данные отсутствуют	данные отсутствуют
68	736984.58	1290546.75	данные отсутствуют	данные отсутствуют
69	737014.36	1290562.36	данные отсутствуют	данные отсутствуют
70	737173.62	1290649.23	данные отсутствуют	данные отсутствуют
71	737174.32	1290649.61	данные отсутствуют	данные отсутствуют
72	737208.07	1290668.02	данные отсутствуют	данные отсутствуют
73	737362.64	1290749.39	данные отсутствуют	данные отсутствуют
74	737364.88	1290750.56	данные отсутствуют	данные отсутствуют
75	737386.87	1290762.14	данные отсутствуют	данные отсутствуют
76	737569.23	1290860.69	данные отсутствуют	данные отсутствуют
77	737570.31	1290861.28	данные отсутствуют	данные отсутствуют
78	737572.09	1290862.24	данные отсутствуют	данные отсутствуют
79	737656.44	1290907.18	данные отсутствуют	данные отсутствуют
80	737709.3	1290971.78	данные отсутствуют	данные отсутствуют
Государственный регистратор				ФГИС ЕГРН
полное наименование должности			подпись	инициалы, фамилия

М.П.

Раздел 4.2

Выписка из Единого государственного реестра недвижимости об объекте недвижимости
Сведения о частях земельного участка

Земельный участок			
(вид объекта недвижимости)			
Лист № ____ Раздела 4.2	Всего листов раздела 4.2 : ____	Всего разделов: ____	Всего листов выписки: ____
30.09.2021 № 99/2021/420703931			
Кадастровый номер:		02:22:020603:46	

Номер точки	Координаты, м		Описание закрепления на местности	Средняя квадратическая погрешность определения координат характерных точек границы части земельного участка, м
	X	Y		
1	2	3	4	5
80	737709.3	1290971.78	данные отсутствуют	данные отсутствуют
81	737709.06	1290971.96	данные отсутствуют	данные отсутствуют
81	737709.06	1290971.96	данные отсутствуют	данные отсутствуют
82	737709.45	1290972.4	данные отсутствуют	данные отсутствуют
82	737709.45	1290972.4	данные отсутствуют	данные отсутствуют
83	737709.62	1290974.05	данные отсутствуют	данные отсутствуют
84	737556.06	1290892.22	данные отсутствуют	данные отсутствуют
85	737370.95	1290792.18	данные отсутствуют	данные отсутствуют
86	737192.12	1290698.04	данные отсутствуют	данные отсутствуют
87	737053.79	1290622.59	данные отсутствуют	данные отсутствуют
88	737710.26	1290980.13	данные отсутствуют	данные отсутствуют
89	737715.86	1291033.17	данные отсутствуют	данные отсутствуют
90	737539.68	1291120.57	данные отсутствуют	данные отсутствуют
91	737345.69	1291232.01	данные отсутствуют	данные отсутствуют
92	737506.27	1291117.08	данные отсутствуют	данные отсутствуют
92	737506.27	1291117.08	данные отсутствуют	данные отсутствуют
93	737485.29	1291094.15	данные отсутствуют	данные отсутствуют
Государственный регистратор				ФГИС ЕГРН
полное наименование должности			подпись	инициалы, фамилия

М.П.

Земельный участок			
(вид объекта недвижимости)			
Лист № ____ Раздела 4.2	Всего листов раздела 4.2 : ____	Всего разделов: ____	Всего листов выписки: ____
30.09.2021 № 99/2021/420703931			
Кадастровый номер:		02:22:020603:46	

Номер точки	Координаты, м		Описание закрепления на местности	Средняя квадратическая погрешность определения координат характерных точек границы части земельного участка, м
	X	Y		
1	2	3	4	5
94	737516.1	1291076.46	данные отсутствуют	данные отсутствуют
95	737526.9	1291097.4	данные отсутствуют	данные отсутствуют
95	737526.9	1291097.4	данные отсутствуют	данные отсутствуют
96	737526.8	1291099.4	данные отсутствуют	данные отсутствуют
96	737526.8	1291099.4	данные отсутствуют	данные отсутствуют
97	737528.8	1291099.5	данные отсутствуют	данные отсутствуют
97	737528.8	1291099.5	данные отсутствуют	данные отсутствуют
98	737528.89	1291097.5	данные отсутствуют	данные отсутствуют
98	737528.89	1291097.5	данные отсутствуют	данные отсутствуют
99	737523.54	1291093.17	данные отсутствуют	данные отсутствуют
99	737523.54	1291093.17	данные отсутствуют	данные отсутствуют
100	737523.81	1291094.31	данные отсутствуют	данные отсутствуют
100	737523.81	1291094.31	данные отсутствуют	данные отсутствуют
101	737524.83	1291093.65	данные отсутствуют	данные отсутствуют
101	737524.83	1291093.65	данные отсутствуют	данные отсутствуют
102	737524.46	1291092.63	данные отсутствуют	данные отсутствуют
102	737524.46	1291092.63	данные отсутствуют	данные отсутствуют
Государственный регистратор				ФГИС ЕГРН
полное наименование должности			подпись	инициалы, фамилия

М.П.

Раздел 4.2

Земельный участок			
(вид объекта недвижимости)			
Лист № ____ Раздела 4.2	Всего листов раздела 4.2 : ____	Всего разделов: ____	Всего листов выписки: ____
30.09.2021 № 99/2021/420703931			
Кадастровый номер:		02:22:020603:46	

Номер точки	Координаты, м		Описание закрепления на местности	Средняя квадратическая погрешность определения координат характерных точек границы части земельного участка, м
	X	Y		
1	2	3	4	5
103	737104.87	1291370.46	данные отсутствуют	данные отсутствуют
104	736626.33	1291646.84	данные отсутствуют	данные отсутствуют
105	736620.82	1291650	данные отсутствуют	данные отсутствуют
106	736578.34	1291616.76	данные отсутствуют	данные отсутствуют
107	736601.37	1291603.52	данные отсутствуют	данные отсутствуют
108	737070.93	1291332.33	данные отсутствуют	данные отсутствуют
109	736612.95	1291624.03	данные отсутствуют	данные отсутствуют
109	736612.95	1291624.03	данные отсутствуют	данные отсутствуют
110	736612.86	1291626.04	данные отсутствуют	данные отсутствуют
110	736612.86	1291626.04	данные отсутствуют	данные отсутствуют
111	736614.85	1291626.13	данные отсутствуют	данные отсутствуют
111	736614.85	1291626.13	данные отсутствуют	данные отсутствуют
112	736614.95	1291624.13	данные отсутствуют	данные отсутствуют
112	736614.95	1291624.13	данные отсутствуют	данные отсутствуют
113	736391.4	1291470.99	данные отсутствуют	данные отсутствуют
114	736516.85	1291534.23	данные отсутствуют	данные отсутствуют
115	736511.55	1291570.07	данные отсутствуют	данные отсутствуют
Государственный регистратор				ФГИС ЕГРН
полное наименование должности			подпись	инициалы, фамилия

М.П.

Земельный участок			
(вид объекта недвижимости)			
Лист № ____ Раздела 4.2	Всего листов раздела 4.2 : ____	Всего разделов: ____	Всего листов выписки: ____
30.09.2021 № 99/2021/420703931			
Кадастровый номер:		02:22:020603:46	

Номер точки	Координаты, м		Описание закрепления на местности	Средняя квадратическая погрешность определения координат характерных точек границы части земельного участка, м
	X	Y		
1	2	3	4	5
116	736206.91	1291368.08	данные отсутствуют	данные отсутствуют
117	738389.56	1288841.57	данные отсутствуют	данные отсутствуют
118	738384.79	1288901.29	данные отсутствуют	данные отсутствуют
119	738293.72	1289009.25	данные отсутствуют	данные отсутствуют
120	738125.34	1289176	данные отсутствуют	данные отсутствуют
121	737993.65	1289292.02	данные отсутствуют	данные отсутствуют
122	737873.08	1289373.78	данные отсутствуют	данные отсутствуют
123	737867.17	1289317.5	данные отсутствуют	данные отсутствуют
124	737964.09	1289251.68	данные отсутствуют	данные отсутствуют
125	738090.48	1289140.15	данные отсутствуют	данные отсутствуют
126	738256.8	1288975.52	данные отсутствуют	данные отсутствуют
127	738380.13	1288829.3	данные отсутствуют	данные отсутствуют
128	737674.08	1291247.1	данные отсутствуют	данные отсутствуют
129	737686.14	1291228.93	данные отсутствуют	данные отсутствуют
130	738323.41	1288755.45	данные отсутствуют	данные отсутствуют
131	738369.88	1288815.95	данные отсутствуют	данные отсутствуют
132	738363.95	1288814.41	данные отсутствуют	данные отсутствуют
Государственный регистратор				ФГИС ЕГРН
полное наименование должности			подпись	инициалы, фамилия

М.П.

Раздел 4.2

Выписка из Единого государственного реестра недвижимости об объекте недвижимости
Сведения о частях земельного участка

Земельный участок			
(вид объекта недвижимости)			
Лист № ____ Раздела 4.2	Всего листов раздела 4.2 : ____	Всего разделов: ____	Всего листов выписки: ____
30.09.2021 № 99/2021/420703931			
Кадастровый номер:		02:22:020603:46	

Номер точки	Координаты, м		Описание закрепления на местности	Средняя квадратическая погрешность определения координат характерных точек границы части земельного участка, м
	X	Y		
1	2	3	4	5
133	738354.52	1288808.34	данные отсутствуют	данные отсутствуют
134	738340.28	1288804.41	данные отсутствуют	данные отсутствуют
135	738321.69	1288795.78	данные отсутствуют	данные отсутствуют
136	738295.62	1288787.06	данные отсутствуют	данные отсутствуют
137	738249.09	1288774.29	данные отсутствуют	данные отсутствуют
138	738256.97	1288735.55	данные отсутствуют	данные отсутствуют
139	737713.88	1291014.46	данные отсутствуют	данные отсутствуют
140	737714.7	1291022.22	данные отсутствуют	данные отсутствуют
141	737537.43	1291107.22	данные отсутствуют	данные отсутствуют
142	736736.51	1291740.76	данные отсутствуют	данные отсутствуют
143	736731.52	1291736.82	данные отсутствуют	данные отсутствуют
144	736732.72	1291736.37	данные отсутствуют	данные отсутствуют
145	737533.76	1291102.39	данные отсутствуют	данные отсутствуют
146	737055.29	1291640.09	данные отсутствуют	данные отсутствуют
147	737099.46	1291611.38	данные отсутствуют	данные отсутствуют
148	737202.99	1291543.49	данные отсутствуют	данные отсутствуют
149	737203.3	1291543.29	данные отсутствуют	данные отсутствуют
Государственный регистратор				ФГИС ЕГРН
полное наименование должности			подпись	инициалы, фамилия

М.П.

Земельный участок				
(вид объекта недвижимости)				
Лист № ____ Раздела <u>4.2</u>		Всего листов раздела <u>4.2</u> : ____		Всего разделов: ____
30.09.2021 № 99/2021/420703931				
Кадастровый номер:			02:22:020603:46	
Номер точки	Координаты, м		Описание закрепления на местности	Средняя квадратическая погрешность определения координат характерных точек границы части земельного участка, м
	X	Y		
1	2	3	4	5
150	737263.84	1291504.22	данные отсутствуют	данные отсутствуют
151	737264.62	1291503.73	данные отсутствуют	данные отсутствуют
152	737348.05	1291452.04	данные отсутствуют	данные отсутствуют
153	737491.27	1291358.89	данные отсутствуют	данные отсутствуют
154	737491.56	1291358.7	данные отсутствуют	данные отсутствуют
155	737659.84	1291250.92	данные отсутствуют	данные отсутствуют
156	737684.77	1291234.98	данные отсутствуют	данные отсутствуют
157	736984.8	1291684.86	данные отсутствуют	данные отсутствуют
158	736976.95	1291687.35	данные отсутствуют	данные отсутствуют
159	737013.68	1291666.52	данные отсутствуют	данные отсутствуют
160	737720.52	1291077.41	данные отсутствуют	данные отсутствуют
161	737711.07	1291119.07	данные отсутствуют	данные отсутствуют
162	737575.06	1291186.74	данные отсутствуют	данные отсутствуют
163	737180.76	1291413.24	данные отсутствуют	данные отсутствуют
164	736684.51	1291699.85	данные отсутствуют	данные отсутствуют
165	736558.38	1291601.13	данные отсутствуют	данные отсутствуют
166	736510.39	1291569.31	данные отсутствуют	данные отсутствуют
Государственный регистратор				ФГИС ЕГРН
полное наименование должности			подпись	инициалы, фамилия

М.П.

Раздел 4.2

Выписка из Единого государственного реестра недвижимости об объекте недвижимости
Сведения о частях земельного участка

Земельный участок				
(вид объекта недвижимости)				
Лист № ____ Раздела <u>4.2</u>		Всего листов раздела <u>4.2</u> : ____		Всего разделов: ____
30.09.2021 № 99/2021/420703931				
Кадастровый номер:			02:22:020603:46	
Номер точки	Координаты, м		Описание закрепления на местности	Средняя квадратическая погрешность определения координат характерных точек границы части земельного участка, м
	X	Y		
1	2	3	4	5
167	736563.93	1291538.53	данные отсутствуют	данные отсутствуют
168	737020	1291275.13	данные отсутствуют	данные отсутствуют
169	737123.3	1291391.16	данные отсутствуют	данные отсутствуют
170	737433.41	1291037.46	данные отсутствуют	данные отсутствуют
171	737480.72	1291010.28	данные отсутствуют	данные отсутствуют
172	737665.86	1290918.7	данные отсутствуют	данные отсутствуют
Государственный регистратор				ФГИС ЕГРН
полное наименование должности			подпись	инициалы, фамилия

М.П.

Земельный участок				
(вид объекта недвижимости)				
Лист № ____ Раздела 4.2		Всего листов раздела 4.2 : ____		Всего разделов: ____
30.09.2021 № 99/2021/420703931				
Кадастровый номер:			02:22:020603:46	
Сведения о характерных точках границы части (частей) земельного участка				
Учетный номер части: 8				
Система координат: МСК-05				
Зона №				
Номер точки	Координаты, м		Описание закрепления на местности	Средняя квадратическая погрешность определения координат характерных точек границы части земельного участка, м
	X	Y		
1	2	3	4	5
1	737683.36	1291241.2	данные отсутствуют	данные отсутствуют
1	737683.36	1291241.2	данные отсутствуют	данные отсутствуют
1	737683.36	1291241.2	данные отсутствуют	данные отсутствуют
2	737264.37	1291507.3	данные отсутствуют	данные отсутствуют
3	737684.71	1291235.28	данные отсутствуют	данные отсутствуют
4	736988.41	1290521.97	данные отсутствуют	данные отсутствуют
5	737185.24	1290628.31	данные отсутствуют	данные отсутствуют
6	737297.1	1290688.02	данные отсутствуют	данные отсутствуют
7	737296.15	1290688.02	данные отсутствуют	данные отсутствуют
7	737296.15	1290688.02	данные отсутствуют	данные отсутствуют
8	737296.15	1290690.26	данные отсутствуют	данные отсутствуют
8	737296.15	1290690.26	данные отсутствуют	данные отсутствуют
9	737298.39	1290690.26	данные отсутствуют	данные отсутствуют
9	737298.39	1290690.26	данные отсутствуют	данные отсутствуют
10	737298.39	1290688.7	данные отсутствуют	данные отсутствуют
11	737522.42	1290808.29	данные отсутствуют	данные отсутствуют
Государственный регистратор			ФГИС ЕГРН	
полное наименование должности			подпись	
			инициалы, фамилия	

М.П.

Раздел 4.2

Выписка из Единого государственного реестра недвижимости об объекте недвижимости
Сведения о частях земельного участка

Земельный участок				
(вид объекта недвижимости)				
Лист № ____ Раздела 4.2		Всего листов раздела 4.2 : ____		Всего разделов: ____
30.09.2021 № 99/2021/420703931				
Кадастровый номер:			02:22:020603:46	
Номер точки	Координаты, м		Описание закрепления на местности	Средняя квадратическая погрешность определения координат характерных точек границы части земельного участка, м
	X	Y		
1	2	3	4	5
12	737521.25	1290808.29	данные отсутствуют	данные отсутствуют
12	737521.25	1290808.29	данные отсутствуют	данные отсутствуют
13	737521.25	1290810.53	данные отсутствуют	данные отсутствуют
13	737521.25	1290810.53	данные отсутствуют	данные отсутствуют
14	737523.49	1290810.53	данные отсутствуют	данные отсутствуют
14	737523.49	1290810.53	данные отсутствуют	данные отсутствуют
15	737523.49	1290808.86	данные отсутствуют	данные отсутствуют
16	737580.41	1290839.24	данные отсутствуют	данные отсутствуют
17	737616.87	1290858.83	данные отсутствуют	данные отсутствуют
18	737693.06	1290951.94	данные отсутствуют	данные отсутствуют
19	737558.74	1290879.81	данные отсутствуют	данные отсутствуют
20	737163.51	1290668.86	данные отсутствуют	данные отсутствуют
21	737030.23	1290596.85	данные отсутствуют	данные отсутствуют
22	736986.72	1290549.3	данные отсутствуют	данные отсутствуют
22	736986.72	1290549.3	данные отсутствуют	данные отсутствуют
23	736943.75	1290498.15	данные отсутствуют	данные отсутствуют
24	737563.74	1290875.8	данные отсутствуют	данные отсутствуют
Государственный регистратор			ФГИС ЕГРН	
полное наименование должности			подпись	
			инициалы, фамилия	

М.П.

Земельный участок			
(вид объекта недвижимости)			
Лист № ____ Раздела 4.2	Всего листов раздела 4.2 : ____	Всего разделов: ____	Всего листов выписки: ____
30.09.2021 № 99/2021/420703931			
Кадастровый номер:		02:22:020603:46	

Номер точки	Координаты, м		Описание закрепления на местности	Средняя квадратическая погрешность определения координат характерных точек границы части земельного участка, м
	X	Y		
1	2	3	4	5
24	737563.74	1290875.8	данные отсутствуют	данные отсутствуют
25	737562.68	1290877.77	данные отсутствуют	данные отсутствуют
25	737562.68	1290877.77	данные отсутствуют	данные отсутствуют
26	737564.66	1290878.83	данные отсутствуют	данные отсутствуют
26	737564.66	1290878.83	данные отсутствуют	данные отсутствуют
27	737565.71	1290876.85	данные отсутствуют	данные отсутствуют
27	737565.71	1290876.85	данные отсутствуют	данные отсутствуют
28	737569.23	1290859.04	данные отсутствуют	данные отсутствуют
28	737569.23	1290859.04	данные отсутствуют	данные отсутствуют
29	737569.23	1290861.28	данные отсутствуют	данные отсутствуют
29	737569.23	1290861.28	данные отсутствуют	данные отсутствуют
30	737571.47	1290861.28	данные отсутствуют	данные отсутствуют
30	737571.47	1290861.28	данные отсутствуют	данные отсутствуют
31	737571.47	1290859.04	данные отсутствуют	данные отсутствуют
31	737571.47	1290859.04	данные отсутствуют	данные отсутствуют
32	737379.07	1290776.83	данные отсутствуют	данные отсутствуют
32	737379.07	1290776.83	данные отсутствуют	данные отсутствуют

Государственный регистратор		ФГИС ЕГРН
полное наименование должности	подпись	инициалы, фамилия

М.П.

Земельный участок			
(вид объекта недвижимости)			
Лист № ____ Раздела 4.2	Всего листов раздела 4.2 : ____	Всего разделов: ____	Всего листов выписки: ____
30.09.2021 № 99/2021/420703931			
Кадастровый номер:		02:22:020603:46	

Номер точки	Координаты, м		Описание закрепления на местности	Средняя квадратическая погрешность определения координат характерных точек границы части земельного участка, м
	X	Y		
1	2	3	4	5
33	737378.02	1290778.8	данные отсутствуют	данные отсутствуют
33	737378.02	1290778.8	данные отсутствуют	данные отсутствуют
34	737379.99	1290779.86	данные отсутствуют	данные отсутствуют
34	737379.99	1290779.86	данные отсутствуют	данные отсутствуют
35	737381.04	1290777.88	данные отсутствуют	данные отсутствуют
35	737381.04	1290777.88	данные отсутствуют	данные отсутствуют
36	737362.64	1290748.61	данные отсутствуют	данные отсутствуют
36	737362.64	1290748.61	данные отсутствуют	данные отсутствуют
37	737362.64	1290750.85	данные отсутствуют	данные отсутствуют
37	737362.64	1290750.85	данные отсутствуют	данные отсутствуют
38	737364.88	1290750.85	данные отсутствуют	данные отсутствуют
38	737364.88	1290750.85	данные отсутствуют	данные отсутствуют
38	737364.88	1290750.85	данные отсутствуют	данные отсутствуют
39	737364.88	1290748.61	данные отсутствуют	данные отсутствуют
39	737364.88	1290748.61	данные отсутствуют	данные отсутствуют
40	737199.91	1290681.24	данные отсутствуют	данные отсутствуют
40	737199.91	1290681.24	данные отсутствуют	данные отсутствуют

Государственный регистратор		ФГИС ЕГРН
полное наименование должности	подпись	инициалы, фамилия

М.П.

Земельный участок			
(вид объекта недвижимости)			
Лист № ____ Раздела 4.2	Всего листов раздела 4.2 : ____	Всего разделов: ____	Всего листов выписки: ____
30.09.2021 № 99/2021/420703931			
Кадастровый номер:		02:22:020603:46	

Номер точки	Координаты, м		Описание закрепления на местности	Средняя квадратическая погрешность определения координат характерных точек границы части земельного участка, м
	X	Y		
1	2	3	4	5
41	737198.85	1290683.21	данные отсутствуют	данные отсутствуют
41	737198.85	1290683.21	данные отсутствуют	данные отсутствуют
42	737200.83	1290684.26	данные отсутствуют	данные отсутствуют
42	737200.83	1290684.26	данные отсутствуют	данные отсутствуют
43	737201.88	1290682.29	данные отсутствуют	данные отсутствуют
43	737201.88	1290682.29	данные отсутствуют	данные отсутствуют
44	737173.62	1290647.37	данные отсутствуют	данные отсутствуют
44	737173.62	1290647.37	данные отсутствуют	данные отсутствуют
45	737173.62	1290649.61	данные отсутствуют	данные отсутствуют
45	737173.62	1290649.61	данные отсутствуют	данные отсутствуют
46	737175.86	1290649.61	данные отсутствуют	данные отсутствуют
46	737175.86	1290649.61	данные отсутствуют	данные отсутствуют
47	737175.86	1290647.37	данные отсутствуют	данные отсутствуют
47	737175.86	1290647.37	данные отсутствуют	данные отсутствуют
48	737062.15	1290563.05	данные отсутствуют	данные отсутствуют
48	737062.15	1290563.05	данные отсутствуют	данные отсутствуют
49	737062.15	1290565.29	данные отсутствуют	данные отсутствуют
Государственный регистратор				ФГИС ЕГРН
полное наименование должности			подпись	инициалы, фамилия

М.П.

Раздел 4.2

Выписка из Единого государственного реестра недвижимости об объекте недвижимости
Сведения о частях земельного участка

Земельный участок			
(вид объекта недвижимости)			
Лист № ____ Раздела 4.2	Всего листов раздела 4.2 : ____	Всего разделов: ____	Всего листов выписки: ____
30.09.2021 № 99/2021/420703931			
Кадастровый номер:		02:22:020603:46	

Номер точки	Координаты, м		Описание закрепления на местности	Средняя квадратическая погрешность определения координат характерных точек границы части земельного участка, м
	X	Y		
1	2	3	4	5
49	737062.15	1290565.29	данные отсутствуют	данные отсутствуют
50	737064.39	1290565.29	данные отсутствуют	данные отсутствуют
50	737064.39	1290565.29	данные отсутствуют	данные отсутствуют
51	737064.39	1290563.05	данные отсутствуют	данные отсутствуют
51	737064.39	1290563.05	данные отсутствуют	данные отсутствуют
52	737073.78	1290542.75	данные отсутствуют	данные отсутствуют
53	737307.8	1290668.99	данные отсутствуют	данные отсутствуют
54	737580.8	1290814.76	данные отсутствуют	данные отсутствуют
55	737656.59	1290907.38	данные отсутствуют	данные отсутствуют
56	737570.26	1290861.28	данные отсутствуют	данные отсутствуют
57	737569.23	1290860.73	данные отсутствуют	данные отсутствуют
58	737363.44	1290750.85	данные отсутствуют	данные отсутствуют
59	737362.64	1290750.42	данные отсутствуют	данные отсутствуют
60	737286.11	1290709.56	данные отсутствуют	данные отсутствуют
61	737174.99	1290649.61	данные отсутствуют	данные отсутствуют
62	737173.62	1290648.87	данные отсутствуют	данные отсутствуют
63	737052.12	1290583.32	данные отсутствуют	данные отсутствуют
Государственный регистратор				ФГИС ЕГРН
полное наименование должности			подпись	инициалы, фамилия

М.П.

Земельный участок			
(вид объекта недвижимости)			
Лист № ____ Раздела 4.2	Всего листов раздела 4.2 : ____	Всего разделов: ____	Всего листов выписки: ____
30.09.2021 № 99/2021/420703931			
Кадастровый номер:		02:22:020603:46	

Номер точки	Координаты, м		Описание закрепления на местности	Средняя квадратическая погрешность определения координат характерных точек границы части земельного участка, м
	X	Y		
1	2	3	4	5
64	736985.53	1290547.89	данные отсутствуют	данные отсутствуют
65	736906.41	1290453.69	данные отсутствуют	данные отсутствуют
66	737523.49	1290808.29	данные отсутствуют	данные отсутствуют
67	737298.4	1290688.02	данные отсутствуют	данные отсутствуют
68	736984.58	1290546.75	данные отсутствуют	данные отсутствуют
69	737014.36	1290562.36	данные отсутствуют	данные отсутствуют
70	737173.62	1290649.23	данные отсутствуют	данные отсутствуют
71	737174.32	1290649.61	данные отсутствуют	данные отсутствуют
72	737208.07	1290668.02	данные отсутствуют	данные отсутствуют
73	737362.64	1290749.39	данные отсутствуют	данные отсутствуют
74	737364.88	1290750.56	данные отсутствуют	данные отсутствуют
75	737386.87	1290762.14	данные отсутствуют	данные отсутствуют
76	737569.23	1290860.69	данные отсутствуют	данные отсутствуют
77	737570.31	1290861.28	данные отсутствуют	данные отсутствуют
78	737572.09	1290862.24	данные отсутствуют	данные отсутствуют
79	737656.44	1290907.18	данные отсутствуют	данные отсутствуют
80	737709.3	1290971.78	данные отсутствуют	данные отсутствуют
Государственный регистратор				ФГИС ЕГРН
полное наименование должности			подпись	инициалы, фамилия

М.П.

Раздел 4.2

Выписка из Единого государственного реестра недвижимости об объекте недвижимости
Сведения о частях земельного участка

Земельный участок			
(вид объекта недвижимости)			
Лист № ____ Раздела 4.2	Всего листов раздела 4.2 : ____	Всего разделов: ____	Всего листов выписки: ____
30.09.2021 № 99/2021/420703931			
Кадастровый номер:		02:22:020603:46	

Номер точки	Координаты, м		Описание закрепления на местности	Средняя квадратическая погрешность определения координат характерных точек границы части земельного участка, м
	X	Y		
1	2	3	4	5
80	737709.3	1290971.78	данные отсутствуют	данные отсутствуют
81	737709.06	1290971.96	данные отсутствуют	данные отсутствуют
81	737709.06	1290971.96	данные отсутствуют	данные отсутствуют
82	737709.45	1290972.4	данные отсутствуют	данные отсутствуют
82	737709.45	1290972.4	данные отсутствуют	данные отсутствуют
83	737709.62	1290974.05	данные отсутствуют	данные отсутствуют
84	737556.06	1290892.22	данные отсутствуют	данные отсутствуют
85	737370.95	1290792.18	данные отсутствуют	данные отсутствуют
86	737192.12	1290698.04	данные отсутствуют	данные отсутствуют
87	737053.79	1290622.59	данные отсутствуют	данные отсутствуют
88	737710.26	1290980.13	данные отсутствуют	данные отсутствуют
89	737715.86	1291033.17	данные отсутствуют	данные отсутствуют
90	737539.68	1291120.57	данные отсутствуют	данные отсутствуют
91	737345.69	1291232.01	данные отсутствуют	данные отсутствуют
92	737506.27	1291117.08	данные отсутствуют	данные отсутствуют
92	737506.27	1291117.08	данные отсутствуют	данные отсутствуют
93	737485.29	1291094.15	данные отсутствуют	данные отсутствуют
Государственный регистратор				ФГИС ЕГРН
полное наименование должности			подпись	инициалы, фамилия

М.П.

Земельный участок			
(вид объекта недвижимости)			
Лист № ____ Раздела 4.2	Всего листов раздела 4.2 : ____	Всего разделов: ____	Всего листов выписки: ____
30.09.2021 № 99/2021/420703931			
Кадастровый номер:		02:22:020603:46	

Номер точки	Координаты, м		Описание закрепления на местности	Средняя квадратическая погрешность определения координат характерных точек границы части земельного участка, м
	X	Y		
1	2	3	4	5
94	737516.1	1291076.46	данные отсутствуют	данные отсутствуют
95	737526.9	1291097.4	данные отсутствуют	данные отсутствуют
95	737526.9	1291097.4	данные отсутствуют	данные отсутствуют
96	737526.8	1291099.4	данные отсутствуют	данные отсутствуют
96	737526.8	1291099.4	данные отсутствуют	данные отсутствуют
97	737528.8	1291099.5	данные отсутствуют	данные отсутствуют
97	737528.8	1291099.5	данные отсутствуют	данные отсутствуют
98	737528.89	1291097.5	данные отсутствуют	данные отсутствуют
98	737528.89	1291097.5	данные отсутствуют	данные отсутствуют
99	737523.54	1291093.17	данные отсутствуют	данные отсутствуют
99	737523.54	1291093.17	данные отсутствуют	данные отсутствуют
100	737523.81	1291094.31	данные отсутствуют	данные отсутствуют
100	737523.81	1291094.31	данные отсутствуют	данные отсутствуют
101	737524.83	1291093.65	данные отсутствуют	данные отсутствуют
101	737524.83	1291093.65	данные отсутствуют	данные отсутствуют
102	737524.46	1291092.63	данные отсутствуют	данные отсутствуют
102	737524.46	1291092.63	данные отсутствуют	данные отсутствуют
Государственный регистратор				ФГИС ЕГРН
полное наименование должности			подпись	инициалы, фамилия

М.П.

Раздел 4.2

Выписка из Единого государственного реестра недвижимости об объекте недвижимости
Сведения о частях земельного участка

Земельный участок			
(вид объекта недвижимости)			
Лист № ____ Раздела 4.2	Всего листов раздела 4.2 : ____	Всего разделов: ____	Всего листов выписки: ____
30.09.2021 № 99/2021/420703931			
Кадастровый номер:		02:22:020603:46	

Номер точки	Координаты, м		Описание закрепления на местности	Средняя квадратическая погрешность определения координат характерных точек границы части земельного участка, м
	X	Y		
1	2	3	4	5
103	737104.87	1291370.46	данные отсутствуют	данные отсутствуют
104	736626.33	1291646.84	данные отсутствуют	данные отсутствуют
105	736620.82	1291650	данные отсутствуют	данные отсутствуют
106	736578.34	1291616.76	данные отсутствуют	данные отсутствуют
107	736601.37	1291603.52	данные отсутствуют	данные отсутствуют
108	737070.93	1291332.33	данные отсутствуют	данные отсутствуют
109	736612.95	1291624.03	данные отсутствуют	данные отсутствуют
109	736612.95	1291624.03	данные отсутствуют	данные отсутствуют
110	736612.86	1291626.04	данные отсутствуют	данные отсутствуют
110	736612.86	1291626.04	данные отсутствуют	данные отсутствуют
111	736614.85	1291626.13	данные отсутствуют	данные отсутствуют
111	736614.85	1291626.13	данные отсутствуют	данные отсутствуют
112	736614.95	1291624.13	данные отсутствуют	данные отсутствуют
112	736614.95	1291624.13	данные отсутствуют	данные отсутствуют
113	736391.4	1291470.99	данные отсутствуют	данные отсутствуют
114	736516.85	1291534.23	данные отсутствуют	данные отсутствуют
115	736511.55	1291570.07	данные отсутствуют	данные отсутствуют
Государственный регистратор				ФГИС ЕГРН
полное наименование должности			подпись	инициалы, фамилия

М.П.

Земельный участок			
(вид объекта недвижимости)			
Лист № ____ Раздела 4.2	Всего листов раздела 4.2 : ____	Всего разделов: ____	Всего листов выписки: ____
30.09.2021 № 99/2021/420703931			
Кадастровый номер:		02:22:020603:46	

Номер точки	Координаты, м		Описание закрепления на местности	Средняя квадратическая погрешность определения координат характерных точек границы части земельного участка, м
	X	Y		
1	2	3	4	5
116	736206.91	1291368.08	данные отсутствуют	данные отсутствуют
117	738389.56	1288841.57	данные отсутствуют	данные отсутствуют
118	738384.79	1288901.29	данные отсутствуют	данные отсутствуют
119	738293.72	1289009.25	данные отсутствуют	данные отсутствуют
120	738125.34	1289176	данные отсутствуют	данные отсутствуют
121	737993.65	1289292.02	данные отсутствуют	данные отсутствуют
122	737873.08	1289373.78	данные отсутствуют	данные отсутствуют
123	737867.17	1289317.5	данные отсутствуют	данные отсутствуют
124	737964.09	1289251.68	данные отсутствуют	данные отсутствуют
125	738090.48	1289140.15	данные отсутствуют	данные отсутствуют
126	738256.8	1288975.52	данные отсутствуют	данные отсутствуют
127	738380.13	1288829.3	данные отсутствуют	данные отсутствуют
128	737674.08	1291247.1	данные отсутствуют	данные отсутствуют
129	737686.14	1291228.93	данные отсутствуют	данные отсутствуют
130	738323.41	1288755.45	данные отсутствуют	данные отсутствуют
131	738369.88	1288815.95	данные отсутствуют	данные отсутствуют
132	738363.95	1288814.41	данные отсутствуют	данные отсутствуют
Государственный регистратор				ФГИС ЕГРН
полное наименование должности			подпись	инициалы, фамилия

М.П.

Земельный участок			
(вид объекта недвижимости)			
Лист № ____ Раздела 4.2	Всего листов раздела 4.2 : ____	Всего разделов: ____	Всего листов выписки: ____
30.09.2021 № 99/2021/420703931			
Кадастровый номер:		02:22:020603:46	

Номер точки	Координаты, м		Описание закрепления на местности	Средняя квадратическая погрешность определения координат характерных точек границы части земельного участка, м
	X	Y		
1	2	3	4	5
133	738354.52	1288808.34	данные отсутствуют	данные отсутствуют
134	738340.28	1288804.41	данные отсутствуют	данные отсутствуют
135	738321.69	1288795.78	данные отсутствуют	данные отсутствуют
136	738295.62	1288787.06	данные отсутствуют	данные отсутствуют
137	738249.09	1288774.29	данные отсутствуют	данные отсутствуют
138	738256.97	1288735.55	данные отсутствуют	данные отсутствуют
139	737713.88	1291014.46	данные отсутствуют	данные отсутствуют
140	737714.7	1291022.22	данные отсутствуют	данные отсутствуют
141	737537.43	1291107.22	данные отсутствуют	данные отсутствуют
142	736736.51	1291740.76	данные отсутствуют	данные отсутствуют
143	736731.52	1291736.82	данные отсутствуют	данные отсутствуют
144	736732.72	1291736.37	данные отсутствуют	данные отсутствуют
145	737533.76	1291102.39	данные отсутствуют	данные отсутствуют
146	737055.29	1291640.09	данные отсутствуют	данные отсутствуют
147	737099.46	1291611.38	данные отсутствуют	данные отсутствуют
148	737202.99	1291543.49	данные отсутствуют	данные отсутствуют
149	737203.3	1291543.29	данные отсутствуют	данные отсутствуют
Государственный регистратор				ФГИС ЕГРН
полное наименование должности			подпись	инициалы, фамилия

М.П.

Земельный участок			
(вид объекта недвижимости)			
Лист № ____ Раздела 4.2	Всего листов раздела 4.2 : ____	Всего разделов: ____	Всего листов выписки: ____
30.09.2021 № 99/2021/420703931			
Кадастровый номер:		02:22:020603:46	

Номер точки	Координаты, м		Описание закрепления на местности	Средняя квадратическая погрешность определения координат характерных точек границы части земельного участка, м
	X	Y		
1	2	3	4	5
150	737263.84	1291504.22	данные отсутствуют	данные отсутствуют
151	737264.62	1291503.73	данные отсутствуют	данные отсутствуют
152	737348.05	1291452.04	данные отсутствуют	данные отсутствуют
153	737491.27	1291358.89	данные отсутствуют	данные отсутствуют
154	737491.56	1291358.7	данные отсутствуют	данные отсутствуют
155	737659.84	1291250.92	данные отсутствуют	данные отсутствуют
156	737684.77	1291234.98	данные отсутствуют	данные отсутствуют
157	736984.8	1291684.86	данные отсутствуют	данные отсутствуют
158	736976.95	1291687.35	данные отсутствуют	данные отсутствуют
159	737013.68	1291666.52	данные отсутствуют	данные отсутствуют
160	737720.52	1291077.41	данные отсутствуют	данные отсутствуют
161	737711.07	1291119.07	данные отсутствуют	данные отсутствуют
162	737575.06	1291186.74	данные отсутствуют	данные отсутствуют
163	737180.76	1291413.24	данные отсутствуют	данные отсутствуют
164	736684.51	1291699.85	данные отсутствуют	данные отсутствуют
165	736558.38	1291601.13	данные отсутствуют	данные отсутствуют
166	736510.39	1291569.31	данные отсутствуют	данные отсутствуют
Государственный регистратор				ФГИС ЕГРН
полное наименование должности			подпись	инициалы, фамилия

М.П.

Раздел 4.2

Выписка из Единого государственного реестра недвижимости об объекте недвижимости
Сведения о частях земельного участка

Земельный участок			
(вид объекта недвижимости)			
Лист № ____ Раздела 4.2	Всего листов раздела 4.2 : ____	Всего разделов: ____	Всего листов выписки: ____
30.09.2021 № 99/2021/420703931			
Кадастровый номер:		02:22:020603:46	

Номер точки	Координаты, м		Описание закрепления на местности	Средняя квадратическая погрешность определения координат характерных точек границы части земельного участка, м
	X	Y		
1	2	3	4	5
167	736563.93	1291538.53	данные отсутствуют	данные отсутствуют
168	737020	1291275.13	данные отсутствуют	данные отсутствуют
169	737123.3	1291391.16	данные отсутствуют	данные отсутствуют
170	737433.41	1291037.46	данные отсутствуют	данные отсутствуют
171	737480.72	1291010.28	данные отсутствуют	данные отсутствуют
172	737665.86	1290918.7	данные отсутствуют	данные отсутствуют

Государственный регистратор				ФГИС ЕГРН
полное наименование должности			подпись	инициалы, фамилия

М.П.

Земельный участок				
(вид объекта недвижимости)				
Лист № ____ Раздела 4.2		Всего листов раздела 4.2 : ____		Всего разделов: ____
30.09.2021 № 99/2021/420703931				
Кадастровый номер:			02:22:020603:46	
Сведения о характерных точках границы части (частей) земельного участка				
Учетный номер части: 9				
Система координат: МСК-05				
Зона №				
Номер точки	Координаты, м		Описание закрепления на местности	Средняя квадратическая погрешность определения координат характерных точек границы части земельного участка, м
	X	Y		
1	2	3	4	5
1	737683.36	1291241.2	данные отсутствуют	данные отсутствуют
1	737683.36	1291241.2	данные отсутствуют	данные отсутствуют
1	737683.36	1291241.2	данные отсутствуют	данные отсутствуют
2	737264.37	1291507.3	данные отсутствуют	данные отсутствуют
3	737684.71	1291235.28	данные отсутствуют	данные отсутствуют
4	736988.41	1290521.97	данные отсутствуют	данные отсутствуют
5	737185.24	1290628.31	данные отсутствуют	данные отсутствуют
6	737297.1	1290688.02	данные отсутствуют	данные отсутствуют
7	737296.15	1290688.02	данные отсутствуют	данные отсутствуют
7	737296.15	1290688.02	данные отсутствуют	данные отсутствуют
8	737296.15	1290690.26	данные отсутствуют	данные отсутствуют
8	737296.15	1290690.26	данные отсутствуют	данные отсутствуют
9	737298.39	1290690.26	данные отсутствуют	данные отсутствуют
9	737298.39	1290690.26	данные отсутствуют	данные отсутствуют
10	737298.39	1290688.7	данные отсутствуют	данные отсутствуют
11	737522.42	1290808.29	данные отсутствуют	данные отсутствуют
Государственный регистратор			ФГИС ЕГРН	
полное наименование должности			подпись	
			инициалы, фамилия	

М.П.

Раздел 4.2

Земельный участок				
(вид объекта недвижимости)				
Лист № ____ Раздела 4.2		Всего листов раздела 4.2 : ____		Всего разделов: ____
30.09.2021 № 99/2021/420703931				
Кадастровый номер:			02:22:020603:46	
Номер точки	Координаты, м		Описание закрепления на местности	Средняя квадратическая погрешность определения координат характерных точек границы части земельного участка, м
	X	Y		
1	2	3	4	5
12	737521.25	1290808.29	данные отсутствуют	данные отсутствуют
12	737521.25	1290808.29	данные отсутствуют	данные отсутствуют
13	737521.25	1290810.53	данные отсутствуют	данные отсутствуют
13	737521.25	1290810.53	данные отсутствуют	данные отсутствуют
14	737523.49	1290810.53	данные отсутствуют	данные отсутствуют
14	737523.49	1290810.53	данные отсутствуют	данные отсутствуют
15	737523.49	1290808.86	данные отсутствуют	данные отсутствуют
16	737580.41	1290839.24	данные отсутствуют	данные отсутствуют
17	737616.87	1290858.83	данные отсутствуют	данные отсутствуют
18	737693.06	1290951.94	данные отсутствуют	данные отсутствуют
19	737558.74	1290879.81	данные отсутствуют	данные отсутствуют
20	737163.51	1290668.86	данные отсутствуют	данные отсутствуют
21	737030.23	1290596.85	данные отсутствуют	данные отсутствуют
22	736986.72	1290549.3	данные отсутствуют	данные отсутствуют
22	736986.72	1290549.3	данные отсутствуют	данные отсутствуют
23	736943.75	1290498.15	данные отсутствуют	данные отсутствуют
24	737563.74	1290875.8	данные отсутствуют	данные отсутствуют
Государственный регистратор			ФГИС ЕГРН	
полное наименование должности			подпись	
			инициалы, фамилия	

М.П.

Земельный участок			
(вид объекта недвижимости)			
Лист № ____ Раздела 4.2	Всего листов раздела 4.2 : ____	Всего разделов: ____	Всего листов выписки: ____
30.09.2021 № 99/2021/420703931			
Кадастровый номер:		02:22:020603:46	

Номер точки	Координаты, м		Описание закрепления на местности	Средняя квадратическая погрешность определения координат характерных точек границы части земельного участка, м
	X	Y		
1	2	3	4	5
24	737563.74	1290875.8	данные отсутствуют	данные отсутствуют
25	737562.68	1290877.77	данные отсутствуют	данные отсутствуют
25	737562.68	1290877.77	данные отсутствуют	данные отсутствуют
26	737564.66	1290878.83	данные отсутствуют	данные отсутствуют
26	737564.66	1290878.83	данные отсутствуют	данные отсутствуют
27	737565.71	1290876.85	данные отсутствуют	данные отсутствуют
27	737565.71	1290876.85	данные отсутствуют	данные отсутствуют
28	737569.23	1290859.04	данные отсутствуют	данные отсутствуют
28	737569.23	1290859.04	данные отсутствуют	данные отсутствуют
29	737569.23	1290861.28	данные отсутствуют	данные отсутствуют
29	737569.23	1290861.28	данные отсутствуют	данные отсутствуют
30	737571.47	1290861.28	данные отсутствуют	данные отсутствуют
30	737571.47	1290861.28	данные отсутствуют	данные отсутствуют
31	737571.47	1290859.04	данные отсутствуют	данные отсутствуют
31	737571.47	1290859.04	данные отсутствуют	данные отсутствуют
32	737379.07	1290776.83	данные отсутствуют	данные отсутствуют
32	737379.07	1290776.83	данные отсутствуют	данные отсутствуют
Государственный регистратор				ФГИС ЕГРН
полное наименование должности			подпись	инициалы, фамилия

М.П.

Раздел 4.2

Выписка из Единого государственного реестра недвижимости об объекте недвижимости
Сведения о частях земельного участка

Земельный участок			
(вид объекта недвижимости)			
Лист № ____ Раздела 4.2	Всего листов раздела 4.2 : ____	Всего разделов: ____	Всего листов выписки: ____
30.09.2021 № 99/2021/420703931			
Кадастровый номер:		02:22:020603:46	

Номер точки	Координаты, м		Описание закрепления на местности	Средняя квадратическая погрешность определения координат характерных точек границы части земельного участка, м
	X	Y		
1	2	3	4	5
33	737378.02	1290778.8	данные отсутствуют	данные отсутствуют
33	737378.02	1290778.8	данные отсутствуют	данные отсутствуют
34	737379.99	1290779.86	данные отсутствуют	данные отсутствуют
34	737379.99	1290779.86	данные отсутствуют	данные отсутствуют
35	737381.04	1290777.88	данные отсутствуют	данные отсутствуют
35	737381.04	1290777.88	данные отсутствуют	данные отсутствуют
36	737362.64	1290748.61	данные отсутствуют	данные отсутствуют
36	737362.64	1290748.61	данные отсутствуют	данные отсутствуют
37	737362.64	1290750.85	данные отсутствуют	данные отсутствуют
37	737362.64	1290750.85	данные отсутствуют	данные отсутствуют
38	737364.88	1290750.85	данные отсутствуют	данные отсутствуют
38	737364.88	1290750.85	данные отсутствуют	данные отсутствуют
38	737364.88	1290750.85	данные отсутствуют	данные отсутствуют
39	737364.88	1290748.61	данные отсутствуют	данные отсутствуют
39	737364.88	1290748.61	данные отсутствуют	данные отсутствуют
40	737199.91	1290681.24	данные отсутствуют	данные отсутствуют
40	737199.91	1290681.24	данные отсутствуют	данные отсутствуют
Государственный регистратор				ФГИС ЕГРН
полное наименование должности			подпись	инициалы, фамилия

М.П.

Земельный участок			
(вид объекта недвижимости)			
Лист № ____ Раздела 4.2	Всего листов раздела 4.2 : ____	Всего разделов: ____	Всего листов выписки: ____
30.09.2021 № 99/2021/420703931			
Кадастровый номер:		02:22:020603:46	

Номер точки	Координаты, м		Описание закрепления на местности	Средняя квадратическая погрешность определения координат характерных точек границы части земельного участка, м
	X	Y		
1	2	3	4	5
41	737198.85	1290683.21	данные отсутствуют	данные отсутствуют
41	737198.85	1290683.21	данные отсутствуют	данные отсутствуют
42	737200.83	1290684.26	данные отсутствуют	данные отсутствуют
42	737200.83	1290684.26	данные отсутствуют	данные отсутствуют
43	737201.88	1290682.29	данные отсутствуют	данные отсутствуют
43	737201.88	1290682.29	данные отсутствуют	данные отсутствуют
44	737173.62	1290647.37	данные отсутствуют	данные отсутствуют
44	737173.62	1290647.37	данные отсутствуют	данные отсутствуют
45	737173.62	1290649.61	данные отсутствуют	данные отсутствуют
45	737173.62	1290649.61	данные отсутствуют	данные отсутствуют
46	737175.86	1290649.61	данные отсутствуют	данные отсутствуют
46	737175.86	1290649.61	данные отсутствуют	данные отсутствуют
47	737175.86	1290647.37	данные отсутствуют	данные отсутствуют
47	737175.86	1290647.37	данные отсутствуют	данные отсутствуют
48	737062.15	1290563.05	данные отсутствуют	данные отсутствуют
48	737062.15	1290563.05	данные отсутствуют	данные отсутствуют
49	737062.15	1290565.29	данные отсутствуют	данные отсутствуют
Государственный регистратор				ФГИС ЕГРН
полное наименование должности			подпись	инициалы, фамилия

М.П.

Земельный участок			
(вид объекта недвижимости)			
Лист № ____ Раздела 4.2	Всего листов раздела 4.2 : ____	Всего разделов: ____	Всего листов выписки: ____
30.09.2021 № 99/2021/420703931			
Кадастровый номер:		02:22:020603:46	

Номер точки	Координаты, м		Описание закрепления на местности	Средняя квадратическая погрешность определения координат характерных точек границы части земельного участка, м
	X	Y		
1	2	3	4	5
49	737062.15	1290565.29	данные отсутствуют	данные отсутствуют
50	737064.39	1290565.29	данные отсутствуют	данные отсутствуют
50	737064.39	1290565.29	данные отсутствуют	данные отсутствуют
51	737064.39	1290563.05	данные отсутствуют	данные отсутствуют
51	737064.39	1290563.05	данные отсутствуют	данные отсутствуют
52	737073.78	1290542.75	данные отсутствуют	данные отсутствуют
53	737307.8	1290668.99	данные отсутствуют	данные отсутствуют
54	737580.8	1290814.76	данные отсутствуют	данные отсутствуют
55	737656.59	1290907.38	данные отсутствуют	данные отсутствуют
56	737570.26	1290861.28	данные отсутствуют	данные отсутствуют
57	737569.23	1290860.73	данные отсутствуют	данные отсутствуют
58	737363.44	1290750.85	данные отсутствуют	данные отсутствуют
59	737362.64	1290750.42	данные отсутствуют	данные отсутствуют
60	737286.11	1290709.56	данные отсутствуют	данные отсутствуют
61	737174.99	1290649.61	данные отсутствуют	данные отсутствуют
62	737173.62	1290648.87	данные отсутствуют	данные отсутствуют
63	737052.12	1290583.32	данные отсутствуют	данные отсутствуют
Государственный регистратор				ФГИС ЕГРН
полное наименование должности			подпись	инициалы, фамилия

М.П.

Земельный участок			
(вид объекта недвижимости)			
Лист № ____ Раздела 4.2	Всего листов раздела 4.2 : ____	Всего разделов: ____	Всего листов выписки: ____
30.09.2021 № 99/2021/420703931			
Кадастровый номер:		02:22:020603:46	

Номер точки	Координаты, м		Описание закрепления на местности	Средняя квадратическая погрешность определения координат характерных точек границы части земельного участка, м
	X	Y		
1	2	3	4	5
64	736985.53	1290547.89	данные отсутствуют	данные отсутствуют
65	736906.41	1290453.69	данные отсутствуют	данные отсутствуют
66	737523.49	1290808.29	данные отсутствуют	данные отсутствуют
67	737298.4	1290688.02	данные отсутствуют	данные отсутствуют
68	736984.58	1290546.75	данные отсутствуют	данные отсутствуют
69	737014.36	1290562.36	данные отсутствуют	данные отсутствуют
70	737173.62	1290649.23	данные отсутствуют	данные отсутствуют
71	737174.32	1290649.61	данные отсутствуют	данные отсутствуют
72	737208.07	1290668.02	данные отсутствуют	данные отсутствуют
73	737362.64	1290749.39	данные отсутствуют	данные отсутствуют
74	737364.88	1290750.56	данные отсутствуют	данные отсутствуют
75	737386.87	1290762.14	данные отсутствуют	данные отсутствуют
76	737569.23	1290860.69	данные отсутствуют	данные отсутствуют
77	737570.31	1290861.28	данные отсутствуют	данные отсутствуют
78	737572.09	1290862.24	данные отсутствуют	данные отсутствуют
79	737656.44	1290907.18	данные отсутствуют	данные отсутствуют
80	737709.3	1290971.78	данные отсутствуют	данные отсутствуют
Государственный регистратор				ФГИС ЕГРН
полное наименование должности			подпись	инициалы, фамилия

М.П.

Раздел 4.2

Выписка из Единого государственного реестра недвижимости об объекте недвижимости
Сведения о частях земельного участка

Земельный участок			
(вид объекта недвижимости)			
Лист № ____ Раздела 4.2	Всего листов раздела 4.2 : ____	Всего разделов: ____	Всего листов выписки: ____
30.09.2021 № 99/2021/420703931			
Кадастровый номер:		02:22:020603:46	

Номер точки	Координаты, м		Описание закрепления на местности	Средняя квадратическая погрешность определения координат характерных точек границы части земельного участка, м
	X	Y		
1	2	3	4	5
80	737709.3	1290971.78	данные отсутствуют	данные отсутствуют
81	737709.06	1290971.96	данные отсутствуют	данные отсутствуют
81	737709.06	1290971.96	данные отсутствуют	данные отсутствуют
82	737709.45	1290972.4	данные отсутствуют	данные отсутствуют
82	737709.45	1290972.4	данные отсутствуют	данные отсутствуют
83	737709.62	1290974.05	данные отсутствуют	данные отсутствуют
84	737556.06	1290892.22	данные отсутствуют	данные отсутствуют
85	737370.95	1290792.18	данные отсутствуют	данные отсутствуют
86	737192.12	1290698.04	данные отсутствуют	данные отсутствуют
87	737053.79	1290622.59	данные отсутствуют	данные отсутствуют
88	737710.26	1290980.13	данные отсутствуют	данные отсутствуют
89	737715.86	1291033.17	данные отсутствуют	данные отсутствуют
90	737539.68	1291120.57	данные отсутствуют	данные отсутствуют
91	737345.69	1291232.01	данные отсутствуют	данные отсутствуют
92	737506.27	1291117.08	данные отсутствуют	данные отсутствуют
92	737506.27	1291117.08	данные отсутствуют	данные отсутствуют
93	737485.29	1291094.15	данные отсутствуют	данные отсутствуют
Государственный регистратор				ФГИС ЕГРН
полное наименование должности			подпись	инициалы, фамилия

М.П.

Земельный участок			
(вид объекта недвижимости)			
Лист № ____ Раздела 4.2	Всего листов раздела 4.2 : ____	Всего разделов: ____	Всего листов выписки: ____
30.09.2021 № 99/2021/420703931			
Кадастровый номер:		02:22:020603:46	

Номер точки	Координаты, м		Описание закрепления на местности	Средняя квадратическая погрешность определения координат характерных точек границы части земельного участка, м
	X	Y		
1	2	3	4	5
94	737516.1	1291076.46	данные отсутствуют	данные отсутствуют
95	737526.9	1291097.4	данные отсутствуют	данные отсутствуют
95	737526.9	1291097.4	данные отсутствуют	данные отсутствуют
96	737526.8	1291099.4	данные отсутствуют	данные отсутствуют
96	737526.8	1291099.4	данные отсутствуют	данные отсутствуют
97	737528.8	1291099.5	данные отсутствуют	данные отсутствуют
97	737528.8	1291099.5	данные отсутствуют	данные отсутствуют
98	737528.89	1291097.5	данные отсутствуют	данные отсутствуют
98	737528.89	1291097.5	данные отсутствуют	данные отсутствуют
99	737523.54	1291093.17	данные отсутствуют	данные отсутствуют
99	737523.54	1291093.17	данные отсутствуют	данные отсутствуют
100	737523.81	1291094.31	данные отсутствуют	данные отсутствуют
100	737523.81	1291094.31	данные отсутствуют	данные отсутствуют
101	737524.83	1291093.65	данные отсутствуют	данные отсутствуют
101	737524.83	1291093.65	данные отсутствуют	данные отсутствуют
102	737524.46	1291092.63	данные отсутствуют	данные отсутствуют
102	737524.46	1291092.63	данные отсутствуют	данные отсутствуют

Государственный регистратор		ФГИС ЕГРН
полное наименование должности	подпись	инициалы, фамилия

М.П.

Земельный участок			
(вид объекта недвижимости)			
Лист № ____ Раздела 4.2	Всего листов раздела 4.2 : ____	Всего разделов: ____	Всего листов выписки: ____
30.09.2021 № 99/2021/420703931			
Кадастровый номер:		02:22:020603:46	

Номер точки	Координаты, м		Описание закрепления на местности	Средняя квадратическая погрешность определения координат характерных точек границы части земельного участка, м
	X	Y		
1	2	3	4	5
103	737104.87	1291370.46	данные отсутствуют	данные отсутствуют
104	736626.33	1291646.84	данные отсутствуют	данные отсутствуют
105	736620.82	1291650	данные отсутствуют	данные отсутствуют
106	736578.34	1291616.76	данные отсутствуют	данные отсутствуют
107	736601.37	1291603.52	данные отсутствуют	данные отсутствуют
108	737070.93	1291332.33	данные отсутствуют	данные отсутствуют
109	736612.95	1291624.03	данные отсутствуют	данные отсутствуют
109	736612.95	1291624.03	данные отсутствуют	данные отсутствуют
110	736612.86	1291626.04	данные отсутствуют	данные отсутствуют
110	736612.86	1291626.04	данные отсутствуют	данные отсутствуют
111	736614.85	1291626.13	данные отсутствуют	данные отсутствуют
111	736614.85	1291626.13	данные отсутствуют	данные отсутствуют
112	736614.95	1291624.13	данные отсутствуют	данные отсутствуют
112	736614.95	1291624.13	данные отсутствуют	данные отсутствуют
113	736391.4	1291470.99	данные отсутствуют	данные отсутствуют
114	736516.85	1291534.23	данные отсутствуют	данные отсутствуют
115	736511.55	1291570.07	данные отсутствуют	данные отсутствуют

Государственный регистратор		ФГИС ЕГРН
полное наименование должности	подпись	инициалы, фамилия

М.П.

Земельный участок			
(вид объекта недвижимости)			
Лист № ____ Раздела 4.2	Всего листов раздела 4.2 : ____	Всего разделов: ____	Всего листов выписки: ____
30.09.2021 № 99/2021/420703931			
Кадастровый номер:		02:22:020603:46	

Номер точки	Координаты, м		Описание закрепления на местности	Средняя квадратическая погрешность определения координат характерных точек границы части земельного участка, м
	X	Y		
1	2	3	4	5
116	736206.91	1291368.08	данные отсутствуют	данные отсутствуют
117	738389.56	1288841.57	данные отсутствуют	данные отсутствуют
118	738384.79	1288901.29	данные отсутствуют	данные отсутствуют
119	738293.72	1289009.25	данные отсутствуют	данные отсутствуют
120	738125.34	1289176	данные отсутствуют	данные отсутствуют
121	737993.65	1289292.02	данные отсутствуют	данные отсутствуют
122	737873.08	1289373.78	данные отсутствуют	данные отсутствуют
123	737867.17	1289317.5	данные отсутствуют	данные отсутствуют
124	737964.09	1289251.68	данные отсутствуют	данные отсутствуют
125	738090.48	1289140.15	данные отсутствуют	данные отсутствуют
126	738256.8	1288975.52	данные отсутствуют	данные отсутствуют
127	738380.13	1288829.3	данные отсутствуют	данные отсутствуют
128	737674.08	1291247.1	данные отсутствуют	данные отсутствуют
129	737686.14	1291228.93	данные отсутствуют	данные отсутствуют
130	738323.41	1288755.45	данные отсутствуют	данные отсутствуют
131	738369.88	1288815.95	данные отсутствуют	данные отсутствуют
132	738363.95	1288814.41	данные отсутствуют	данные отсутствуют
Государственный регистратор				ФГИС ЕГРН
полное наименование должности			подпись	инициалы, фамилия

М.П.

Земельный участок			
(вид объекта недвижимости)			
Лист № ____ Раздела 4.2	Всего листов раздела 4.2 : ____	Всего разделов: ____	Всего листов выписки: ____
30.09.2021 № 99/2021/420703931			
Кадастровый номер:		02:22:020603:46	

Номер точки	Координаты, м		Описание закрепления на местности	Средняя квадратическая погрешность определения координат характерных точек границы части земельного участка, м
	X	Y		
1	2	3	4	5
133	738354.52	1288808.34	данные отсутствуют	данные отсутствуют
134	738340.28	1288804.41	данные отсутствуют	данные отсутствуют
135	738321.69	1288795.78	данные отсутствуют	данные отсутствуют
136	738295.62	1288787.06	данные отсутствуют	данные отсутствуют
137	738249.09	1288774.29	данные отсутствуют	данные отсутствуют
138	738256.97	1288735.55	данные отсутствуют	данные отсутствуют
139	737713.88	1291014.46	данные отсутствуют	данные отсутствуют
140	737714.7	1291022.22	данные отсутствуют	данные отсутствуют
141	737537.43	1291107.22	данные отсутствуют	данные отсутствуют
142	736736.51	1291740.76	данные отсутствуют	данные отсутствуют
143	736731.52	1291736.82	данные отсутствуют	данные отсутствуют
144	736732.72	1291736.37	данные отсутствуют	данные отсутствуют
145	737533.76	1291102.39	данные отсутствуют	данные отсутствуют
146	737055.29	1291640.09	данные отсутствуют	данные отсутствуют
147	737099.46	1291611.38	данные отсутствуют	данные отсутствуют
148	737202.99	1291543.49	данные отсутствуют	данные отсутствуют
149	737203.3	1291543.29	данные отсутствуют	данные отсутствуют
Государственный регистратор				ФГИС ЕГРН
полное наименование должности			подпись	инициалы, фамилия

М.П.

Земельный участок				
(вид объекта недвижимости)				
Лист № ____ Раздела <u>4.2</u>		Всего листов раздела <u>4.2</u> : ____		Всего разделов: ____
30.09.2021 № 99/2021/420703931				
Кадастровый номер:			02:22:020603:46	
Номер точки	Координаты, м		Описание закрепления на местности	Средняя квадратическая погрешность определения координат характерных точек границы части земельного участка, м
	X	Y		
1	2	3	4	5
150	737263.84	1291504.22	данные отсутствуют	данные отсутствуют
151	737264.62	1291503.73	данные отсутствуют	данные отсутствуют
152	737348.05	1291452.04	данные отсутствуют	данные отсутствуют
153	737491.27	1291358.89	данные отсутствуют	данные отсутствуют
154	737491.56	1291358.7	данные отсутствуют	данные отсутствуют
155	737659.84	1291250.92	данные отсутствуют	данные отсутствуют
156	737684.77	1291234.98	данные отсутствуют	данные отсутствуют
157	736984.8	1291684.86	данные отсутствуют	данные отсутствуют
158	736976.95	1291687.35	данные отсутствуют	данные отсутствуют
159	737013.68	1291666.52	данные отсутствуют	данные отсутствуют
160	737720.52	1291077.41	данные отсутствуют	данные отсутствуют
161	737711.07	1291119.07	данные отсутствуют	данные отсутствуют
162	737575.06	1291186.74	данные отсутствуют	данные отсутствуют
163	737180.76	1291413.24	данные отсутствуют	данные отсутствуют
164	736684.51	1291699.85	данные отсутствуют	данные отсутствуют
165	736558.38	1291601.13	данные отсутствуют	данные отсутствуют
166	736510.39	1291569.31	данные отсутствуют	данные отсутствуют
Государственный регистратор			ФГИС ЕГРН	
полное наименование должности			подпись	
			инициалы, фамилия	

М.П.

Раздел 4.2

Выписка из Единого государственного реестра недвижимости об объекте недвижимости
Сведения о частях земельного участка

Земельный участок				
(вид объекта недвижимости)				
Лист № ____ Раздела <u>4.2</u>		Всего листов раздела <u>4.2</u> : ____		Всего разделов: ____
30.09.2021 № 99/2021/420703931				
Кадастровый номер:			02:22:020603:46	
Номер точки	Координаты, м		Описание закрепления на местности	Средняя квадратическая погрешность определения координат характерных точек границы части земельного участка, м
	X	Y		
1	2	3	4	5
167	736563.93	1291538.53	данные отсутствуют	данные отсутствуют
168	737020	1291275.13	данные отсутствуют	данные отсутствуют
169	737123.3	1291391.16	данные отсутствуют	данные отсутствуют
170	737433.41	1291037.46	данные отсутствуют	данные отсутствуют
171	737480.72	1291010.28	данные отсутствуют	данные отсутствуют
172	737665.86	1290918.7	данные отсутствуют	данные отсутствуют
Государственный регистратор			ФГИС ЕГРН	
полное наименование должности			подпись	
			инициалы, фамилия	

М.П.

Земельный участок				
(вид объекта недвижимости)				
Лист № ____ Раздела 4.2		Всего листов раздела 4.2 : ____		Всего разделов: ____
30.09.2021 № 99/2021/420703931				
Кадастровый номер:			02:22:020603:46	
Сведения о характерных точках границы части (частей) земельного участка				
Учетный номер части: 10				
Система координат: МСК-05				
Зона №				
Номер точки	Координаты, м		Описание закрепления на местности	Средняя квадратическая погрешность определения координат характерных точек границы части земельного участка, м
	X	Y		
1	2	3	4	5
1	737683.36	1291241.2	данные отсутствуют	данные отсутствуют
1	737683.36	1291241.2	данные отсутствуют	данные отсутствуют
1	737683.36	1291241.2	данные отсутствуют	данные отсутствуют
2	737264.37	1291507.3	данные отсутствуют	данные отсутствуют
3	737684.71	1291235.28	данные отсутствуют	данные отсутствуют
4	736988.41	1290521.97	данные отсутствуют	данные отсутствуют
5	737185.24	1290628.31	данные отсутствуют	данные отсутствуют
6	737297.1	1290688.02	данные отсутствуют	данные отсутствуют
7	737296.15	1290688.02	данные отсутствуют	данные отсутствуют
7	737296.15	1290688.02	данные отсутствуют	данные отсутствуют
8	737296.15	1290690.26	данные отсутствуют	данные отсутствуют
8	737296.15	1290690.26	данные отсутствуют	данные отсутствуют
9	737298.39	1290690.26	данные отсутствуют	данные отсутствуют
9	737298.39	1290690.26	данные отсутствуют	данные отсутствуют
10	737298.39	1290688.7	данные отсутствуют	данные отсутствуют
11	737522.42	1290808.29	данные отсутствуют	данные отсутствуют
Государственный регистратор			ФГИС ЕГРН	
полное наименование должности			подпись	
			инициалы, фамилия	

М.П.

Раздел 4.2

Выписка из Единого государственного реестра недвижимости об объекте недвижимости
Сведения о частях земельного участка

Земельный участок				
(вид объекта недвижимости)				
Лист № ____ Раздела 4.2		Всего листов раздела 4.2 : ____		Всего разделов: ____
30.09.2021 № 99/2021/420703931				
Кадастровый номер:			02:22:020603:46	
Номер точки	Координаты, м		Описание закрепления на местности	Средняя квадратическая погрешность определения координат характерных точек границы части земельного участка, м
	X	Y		
1	2	3	4	5
12	737521.25	1290808.29	данные отсутствуют	данные отсутствуют
12	737521.25	1290808.29	данные отсутствуют	данные отсутствуют
13	737521.25	1290810.53	данные отсутствуют	данные отсутствуют
13	737521.25	1290810.53	данные отсутствуют	данные отсутствуют
14	737523.49	1290810.53	данные отсутствуют	данные отсутствуют
14	737523.49	1290810.53	данные отсутствуют	данные отсутствуют
15	737523.49	1290808.86	данные отсутствуют	данные отсутствуют
16	737580.41	1290839.24	данные отсутствуют	данные отсутствуют
17	737616.87	1290858.83	данные отсутствуют	данные отсутствуют
18	737693.06	1290951.94	данные отсутствуют	данные отсутствуют
19	737558.74	1290879.81	данные отсутствуют	данные отсутствуют
20	737163.51	1290668.86	данные отсутствуют	данные отсутствуют
21	737030.23	1290596.85	данные отсутствуют	данные отсутствуют
22	736986.72	1290549.3	данные отсутствуют	данные отсутствуют
22	736986.72	1290549.3	данные отсутствуют	данные отсутствуют
23	736943.75	1290498.15	данные отсутствуют	данные отсутствуют
24	737563.74	1290875.8	данные отсутствуют	данные отсутствуют
Государственный регистратор			ФГИС ЕГРН	
полное наименование должности			подпись	
			инициалы, фамилия	

М.П.

Земельный участок			
(вид объекта недвижимости)			
Лист № ____ Раздела 4.2	Всего листов раздела 4.2 : ____	Всего разделов: ____	Всего листов выписки: ____
30.09.2021 № 99/2021/420703931			
Кадастровый номер:		02:22:020603:46	

Номер точки	Координаты, м		Описание закрепления на местности	Средняя квадратическая погрешность определения координат характерных точек границы части земельного участка, м
	X	Y		
1	2	3	4	5
24	737563.74	1290875.8	данные отсутствуют	данные отсутствуют
25	737562.68	1290877.77	данные отсутствуют	данные отсутствуют
25	737562.68	1290877.77	данные отсутствуют	данные отсутствуют
26	737564.66	1290878.83	данные отсутствуют	данные отсутствуют
26	737564.66	1290878.83	данные отсутствуют	данные отсутствуют
27	737565.71	1290876.85	данные отсутствуют	данные отсутствуют
27	737565.71	1290876.85	данные отсутствуют	данные отсутствуют
28	737569.23	1290859.04	данные отсутствуют	данные отсутствуют
28	737569.23	1290859.04	данные отсутствуют	данные отсутствуют
29	737569.23	1290861.28	данные отсутствуют	данные отсутствуют
29	737569.23	1290861.28	данные отсутствуют	данные отсутствуют
30	737571.47	1290861.28	данные отсутствуют	данные отсутствуют
30	737571.47	1290861.28	данные отсутствуют	данные отсутствуют
31	737571.47	1290859.04	данные отсутствуют	данные отсутствуют
31	737571.47	1290859.04	данные отсутствуют	данные отсутствуют
32	737379.07	1290776.83	данные отсутствуют	данные отсутствуют
32	737379.07	1290776.83	данные отсутствуют	данные отсутствуют

Государственный регистратор		ФГИС ЕГРН
полное наименование должности	подпись	инициалы, фамилия

М.П.

Земельный участок			
(вид объекта недвижимости)			
Лист № ____ Раздела 4.2	Всего листов раздела 4.2 : ____	Всего разделов: ____	Всего листов выписки: ____
30.09.2021 № 99/2021/420703931			
Кадастровый номер:		02:22:020603:46	

Номер точки	Координаты, м		Описание закрепления на местности	Средняя квадратическая погрешность определения координат характерных точек границы части земельного участка, м
	X	Y		
1	2	3	4	5
33	737378.02	1290778.8	данные отсутствуют	данные отсутствуют
33	737378.02	1290778.8	данные отсутствуют	данные отсутствуют
34	737379.99	1290779.86	данные отсутствуют	данные отсутствуют
34	737379.99	1290779.86	данные отсутствуют	данные отсутствуют
35	737381.04	1290777.88	данные отсутствуют	данные отсутствуют
35	737381.04	1290777.88	данные отсутствуют	данные отсутствуют
36	737362.64	1290748.61	данные отсутствуют	данные отсутствуют
36	737362.64	1290748.61	данные отсутствуют	данные отсутствуют
37	737362.64	1290750.85	данные отсутствуют	данные отсутствуют
37	737362.64	1290750.85	данные отсутствуют	данные отсутствуют
38	737364.88	1290750.85	данные отсутствуют	данные отсутствуют
38	737364.88	1290750.85	данные отсутствуют	данные отсутствуют
38	737364.88	1290750.85	данные отсутствуют	данные отсутствуют
39	737364.88	1290748.61	данные отсутствуют	данные отсутствуют
39	737364.88	1290748.61	данные отсутствуют	данные отсутствуют
40	737199.91	1290681.24	данные отсутствуют	данные отсутствуют
40	737199.91	1290681.24	данные отсутствуют	данные отсутствуют

Государственный регистратор		ФГИС ЕГРН
полное наименование должности	подпись	инициалы, фамилия

М.П.

Земельный участок			
(вид объекта недвижимости)			
Лист № ____ Раздела 4.2	Всего листов раздела 4.2 : ____	Всего разделов: ____	Всего листов выписки: ____
30.09.2021 № 99/2021/420703931			
Кадастровый номер:		02:22:020603:46	

Номер точки	Координаты, м		Описание закрепления на местности	Средняя квадратическая погрешность определения координат характерных точек границы части земельного участка, м
	X	Y		
1	2	3	4	5
41	737198.85	1290683.21	данные отсутствуют	данные отсутствуют
41	737198.85	1290683.21	данные отсутствуют	данные отсутствуют
42	737200.83	1290684.26	данные отсутствуют	данные отсутствуют
42	737200.83	1290684.26	данные отсутствуют	данные отсутствуют
43	737201.88	1290682.29	данные отсутствуют	данные отсутствуют
43	737201.88	1290682.29	данные отсутствуют	данные отсутствуют
44	737173.62	1290647.37	данные отсутствуют	данные отсутствуют
44	737173.62	1290647.37	данные отсутствуют	данные отсутствуют
45	737173.62	1290649.61	данные отсутствуют	данные отсутствуют
45	737173.62	1290649.61	данные отсутствуют	данные отсутствуют
46	737175.86	1290649.61	данные отсутствуют	данные отсутствуют
46	737175.86	1290649.61	данные отсутствуют	данные отсутствуют
47	737175.86	1290647.37	данные отсутствуют	данные отсутствуют
47	737175.86	1290647.37	данные отсутствуют	данные отсутствуют
48	737062.15	1290563.05	данные отсутствуют	данные отсутствуют
48	737062.15	1290563.05	данные отсутствуют	данные отсутствуют
49	737062.15	1290565.29	данные отсутствуют	данные отсутствуют
Государственный регистратор				ФГИС ЕГРН
полное наименование должности			подпись	инициалы, фамилия

М.П.

Раздел 4.2

Выписка из Единого государственного реестра недвижимости об объекте недвижимости
Сведения о частях земельного участка

Земельный участок			
(вид объекта недвижимости)			
Лист № ____ Раздела 4.2	Всего листов раздела 4.2 : ____	Всего разделов: ____	Всего листов выписки: ____
30.09.2021 № 99/2021/420703931			
Кадастровый номер:		02:22:020603:46	

Номер точки	Координаты, м		Описание закрепления на местности	Средняя квадратическая погрешность определения координат характерных точек границы части земельного участка, м
	X	Y		
1	2	3	4	5
49	737062.15	1290565.29	данные отсутствуют	данные отсутствуют
50	737064.39	1290565.29	данные отсутствуют	данные отсутствуют
50	737064.39	1290565.29	данные отсутствуют	данные отсутствуют
51	737064.39	1290563.05	данные отсутствуют	данные отсутствуют
51	737064.39	1290563.05	данные отсутствуют	данные отсутствуют
52	737073.78	1290542.75	данные отсутствуют	данные отсутствуют
53	737307.8	1290668.99	данные отсутствуют	данные отсутствуют
54	737580.8	1290814.76	данные отсутствуют	данные отсутствуют
55	737656.59	1290907.38	данные отсутствуют	данные отсутствуют
56	737570.26	1290861.28	данные отсутствуют	данные отсутствуют
57	737569.23	1290860.73	данные отсутствуют	данные отсутствуют
58	737363.44	1290750.85	данные отсутствуют	данные отсутствуют
59	737362.64	1290750.42	данные отсутствуют	данные отсутствуют
60	737286.11	1290709.56	данные отсутствуют	данные отсутствуют
61	737174.99	1290649.61	данные отсутствуют	данные отсутствуют
62	737173.62	1290648.87	данные отсутствуют	данные отсутствуют
63	737052.12	1290583.32	данные отсутствуют	данные отсутствуют
Государственный регистратор				ФГИС ЕГРН
полное наименование должности			подпись	инициалы, фамилия

М.П.

Земельный участок			
(вид объекта недвижимости)			
Лист № ____ Раздела 4.2	Всего листов раздела 4.2 : ____	Всего разделов: ____	Всего листов выписки: ____
30.09.2021 № 99/2021/420703931			
Кадастровый номер:		02:22:020603:46	

Номер точки	Координаты, м		Описание закрепления на местности	Средняя квадратическая погрешность определения координат характерных точек границы части земельного участка, м
	X	Y		
1	2	3	4	5
64	736985.53	1290547.89	данные отсутствуют	данные отсутствуют
65	736906.41	1290453.69	данные отсутствуют	данные отсутствуют
66	737523.49	1290808.29	данные отсутствуют	данные отсутствуют
67	737298.4	1290688.02	данные отсутствуют	данные отсутствуют
68	736984.58	1290546.75	данные отсутствуют	данные отсутствуют
69	737014.36	1290562.36	данные отсутствуют	данные отсутствуют
70	737173.62	1290649.23	данные отсутствуют	данные отсутствуют
71	737174.32	1290649.61	данные отсутствуют	данные отсутствуют
72	737208.07	1290668.02	данные отсутствуют	данные отсутствуют
73	737362.64	1290749.39	данные отсутствуют	данные отсутствуют
74	737364.88	1290750.56	данные отсутствуют	данные отсутствуют
75	737386.87	1290762.14	данные отсутствуют	данные отсутствуют
76	737569.23	1290860.69	данные отсутствуют	данные отсутствуют
77	737570.31	1290861.28	данные отсутствуют	данные отсутствуют
78	737572.09	1290862.24	данные отсутствуют	данные отсутствуют
79	737656.44	1290907.18	данные отсутствуют	данные отсутствуют
80	737709.3	1290971.78	данные отсутствуют	данные отсутствуют
Государственный регистратор				ФГИС ЕГРН
полное наименование должности			подпись	инициалы, фамилия

М.П.

Раздел 4.2

Выписка из Единого государственного реестра недвижимости об объекте недвижимости
Сведения о частях земельного участка

Земельный участок			
(вид объекта недвижимости)			
Лист № ____ Раздела 4.2	Всего листов раздела 4.2 : ____	Всего разделов: ____	Всего листов выписки: ____
30.09.2021 № 99/2021/420703931			
Кадастровый номер:		02:22:020603:46	

Номер точки	Координаты, м		Описание закрепления на местности	Средняя квадратическая погрешность определения координат характерных точек границы части земельного участка, м
	X	Y		
1	2	3	4	5
80	737709.3	1290971.78	данные отсутствуют	данные отсутствуют
81	737709.06	1290971.96	данные отсутствуют	данные отсутствуют
81	737709.06	1290971.96	данные отсутствуют	данные отсутствуют
82	737709.45	1290972.4	данные отсутствуют	данные отсутствуют
82	737709.45	1290972.4	данные отсутствуют	данные отсутствуют
83	737709.62	1290974.05	данные отсутствуют	данные отсутствуют
84	737556.06	1290892.22	данные отсутствуют	данные отсутствуют
85	737370.95	1290792.18	данные отсутствуют	данные отсутствуют
86	737192.12	1290698.04	данные отсутствуют	данные отсутствуют
87	737053.79	1290622.59	данные отсутствуют	данные отсутствуют
88	737710.26	1290980.13	данные отсутствуют	данные отсутствуют
89	737715.86	1291033.17	данные отсутствуют	данные отсутствуют
90	737539.68	1291120.57	данные отсутствуют	данные отсутствуют
91	737345.69	1291232.01	данные отсутствуют	данные отсутствуют
92	737506.27	1291117.08	данные отсутствуют	данные отсутствуют
92	737506.27	1291117.08	данные отсутствуют	данные отсутствуют
93	737485.29	1291094.15	данные отсутствуют	данные отсутствуют
Государственный регистратор				ФГИС ЕГРН
полное наименование должности			подпись	инициалы, фамилия

М.П.

Земельный участок			
(вид объекта недвижимости)			
Лист № ____ Раздела 4.2	Всего листов раздела 4.2 : ____	Всего разделов: ____	Всего листов выписки: ____
30.09.2021 № 99/2021/420703931			
Кадастровый номер:		02:22:020603:46	

Номер точки	Координаты, м		Описание закрепления на местности	Средняя квадратическая погрешность определения координат характерных точек границы части земельного участка, м
	X	Y		
1	2	3	4	5
94	737516.1	1291076.46	данные отсутствуют	данные отсутствуют
95	737526.9	1291097.4	данные отсутствуют	данные отсутствуют
95	737526.9	1291097.4	данные отсутствуют	данные отсутствуют
96	737526.8	1291099.4	данные отсутствуют	данные отсутствуют
96	737526.8	1291099.4	данные отсутствуют	данные отсутствуют
97	737528.8	1291099.5	данные отсутствуют	данные отсутствуют
97	737528.8	1291099.5	данные отсутствуют	данные отсутствуют
98	737528.89	1291097.5	данные отсутствуют	данные отсутствуют
98	737528.89	1291097.5	данные отсутствуют	данные отсутствуют
99	737523.54	1291093.17	данные отсутствуют	данные отсутствуют
99	737523.54	1291093.17	данные отсутствуют	данные отсутствуют
100	737523.81	1291094.31	данные отсутствуют	данные отсутствуют
100	737523.81	1291094.31	данные отсутствуют	данные отсутствуют
101	737524.83	1291093.65	данные отсутствуют	данные отсутствуют
101	737524.83	1291093.65	данные отсутствуют	данные отсутствуют
102	737524.46	1291092.63	данные отсутствуют	данные отсутствуют
102	737524.46	1291092.63	данные отсутствуют	данные отсутствуют
Государственный регистратор				ФГИС ЕГРН
полное наименование должности			подпись	инициалы, фамилия

М.П.

Раздел 4.2

Выписка из Единого государственного реестра недвижимости об объекте недвижимости
Сведения о частях земельного участка

Земельный участок			
(вид объекта недвижимости)			
Лист № ____ Раздела 4.2	Всего листов раздела 4.2 : ____	Всего разделов: ____	Всего листов выписки: ____
30.09.2021 № 99/2021/420703931			
Кадастровый номер:		02:22:020603:46	

Номер точки	Координаты, м		Описание закрепления на местности	Средняя квадратическая погрешность определения координат характерных точек границы части земельного участка, м
	X	Y		
1	2	3	4	5
103	737104.87	1291370.46	данные отсутствуют	данные отсутствуют
104	736626.33	1291646.84	данные отсутствуют	данные отсутствуют
105	736620.82	1291650	данные отсутствуют	данные отсутствуют
106	736578.34	1291616.76	данные отсутствуют	данные отсутствуют
107	736601.37	1291603.52	данные отсутствуют	данные отсутствуют
108	737070.93	1291332.33	данные отсутствуют	данные отсутствуют
109	736612.95	1291624.03	данные отсутствуют	данные отсутствуют
109	736612.95	1291624.03	данные отсутствуют	данные отсутствуют
110	736612.86	1291626.04	данные отсутствуют	данные отсутствуют
110	736612.86	1291626.04	данные отсутствуют	данные отсутствуют
111	736614.85	1291626.13	данные отсутствуют	данные отсутствуют
111	736614.85	1291626.13	данные отсутствуют	данные отсутствуют
112	736614.95	1291624.13	данные отсутствуют	данные отсутствуют
112	736614.95	1291624.13	данные отсутствуют	данные отсутствуют
113	736391.4	1291470.99	данные отсутствуют	данные отсутствуют
114	736516.85	1291534.23	данные отсутствуют	данные отсутствуют
115	736511.55	1291570.07	данные отсутствуют	данные отсутствуют
Государственный регистратор				ФГИС ЕГРН
полное наименование должности			подпись	инициалы, фамилия

М.П.

Земельный участок			
(вид объекта недвижимости)			
Лист № ____ Раздела 4.2	Всего листов раздела 4.2 : ____	Всего разделов: ____	Всего листов выписки: ____
30.09.2021 № 99/2021/420703931			
Кадастровый номер:		02:22:020603:46	

Номер точки	Координаты, м		Описание закрепления на местности	Средняя квадратическая погрешность определения координат характерных точек границы части земельного участка, м
	X	Y		
1	2	3	4	5
116	736206.91	1291368.08	данные отсутствуют	данные отсутствуют
117	738389.56	1288841.57	данные отсутствуют	данные отсутствуют
118	738384.79	1288901.29	данные отсутствуют	данные отсутствуют
119	738293.72	1289009.25	данные отсутствуют	данные отсутствуют
120	738125.34	1289176	данные отсутствуют	данные отсутствуют
121	737993.65	1289292.02	данные отсутствуют	данные отсутствуют
122	737873.08	1289373.78	данные отсутствуют	данные отсутствуют
123	737867.17	1289317.5	данные отсутствуют	данные отсутствуют
124	737964.09	1289251.68	данные отсутствуют	данные отсутствуют
125	738090.48	1289140.15	данные отсутствуют	данные отсутствуют
126	738256.8	1288975.52	данные отсутствуют	данные отсутствуют
127	738380.13	1288829.3	данные отсутствуют	данные отсутствуют
128	737674.08	1291247.1	данные отсутствуют	данные отсутствуют
129	737686.14	1291228.93	данные отсутствуют	данные отсутствуют
130	738323.41	1288755.45	данные отсутствуют	данные отсутствуют
131	738369.88	1288815.95	данные отсутствуют	данные отсутствуют
132	738363.95	1288814.41	данные отсутствуют	данные отсутствуют

Государственный регистратор		ФГИС ЕГРН
полное наименование должности	подпись	инициалы, фамилия

М.П.

Земельный участок			
(вид объекта недвижимости)			
Лист № ____ Раздела 4.2	Всего листов раздела 4.2 : ____	Всего разделов: ____	Всего листов выписки: ____
30.09.2021 № 99/2021/420703931			
Кадастровый номер:		02:22:020603:46	

Номер точки	Координаты, м		Описание закрепления на местности	Средняя квадратическая погрешность определения координат характерных точек границы части земельного участка, м
	X	Y		
1	2	3	4	5
133	738354.52	1288808.34	данные отсутствуют	данные отсутствуют
134	738340.28	1288804.41	данные отсутствуют	данные отсутствуют
135	738321.69	1288795.78	данные отсутствуют	данные отсутствуют
136	738295.62	1288787.06	данные отсутствуют	данные отсутствуют
137	738249.09	1288774.29	данные отсутствуют	данные отсутствуют
138	738256.97	1288735.55	данные отсутствуют	данные отсутствуют
139	737713.88	1291014.46	данные отсутствуют	данные отсутствуют
140	737714.7	1291022.22	данные отсутствуют	данные отсутствуют
141	737537.43	1291107.22	данные отсутствуют	данные отсутствуют
142	736736.51	1291740.76	данные отсутствуют	данные отсутствуют
143	736731.52	1291736.82	данные отсутствуют	данные отсутствуют
144	736732.72	1291736.37	данные отсутствуют	данные отсутствуют
145	737533.76	1291102.39	данные отсутствуют	данные отсутствуют
146	737055.29	1291640.09	данные отсутствуют	данные отсутствуют
147	737099.46	1291611.38	данные отсутствуют	данные отсутствуют
148	737202.99	1291543.49	данные отсутствуют	данные отсутствуют
149	737203.3	1291543.29	данные отсутствуют	данные отсутствуют

Государственный регистратор		ФГИС ЕГРН
полное наименование должности	подпись	инициалы, фамилия

М.П.

Земельный участок			
(вид объекта недвижимости)			
Лист № ____ Раздела 4.2	Всего листов раздела 4.2 : ____	Всего разделов: ____	Всего листов выписки: ____
30.09.2021 № 99/2021/420703931			
Кадастровый номер:		02:22:020603:46	

Номер точки	Координаты, м		Описание закрепления на местности	Средняя квадратическая погрешность определения координат характерных точек границы части земельного участка, м
	X	Y		
1	2	3	4	5
150	737263.84	1291504.22	данные отсутствуют	данные отсутствуют
151	737264.62	1291503.73	данные отсутствуют	данные отсутствуют
152	737348.05	1291452.04	данные отсутствуют	данные отсутствуют
153	737491.27	1291358.89	данные отсутствуют	данные отсутствуют
154	737491.56	1291358.7	данные отсутствуют	данные отсутствуют
155	737659.84	1291250.92	данные отсутствуют	данные отсутствуют
156	737684.77	1291234.98	данные отсутствуют	данные отсутствуют
157	736984.8	1291684.86	данные отсутствуют	данные отсутствуют
158	736976.95	1291687.35	данные отсутствуют	данные отсутствуют
159	737013.68	1291666.52	данные отсутствуют	данные отсутствуют
160	737720.52	1291077.41	данные отсутствуют	данные отсутствуют
161	737711.07	1291119.07	данные отсутствуют	данные отсутствуют
162	737575.06	1291186.74	данные отсутствуют	данные отсутствуют
163	737180.76	1291413.24	данные отсутствуют	данные отсутствуют
164	736684.51	1291699.85	данные отсутствуют	данные отсутствуют
165	736558.38	1291601.13	данные отсутствуют	данные отсутствуют
166	736510.39	1291569.31	данные отсутствуют	данные отсутствуют

Государственный регистратор		ФГИС ЕГРН
полное наименование должности	подпись	инициалы, фамилия

М.П.

Раздел 4.2

Выписка из Единого государственного реестра недвижимости об объекте недвижимости
Сведения о частях земельного участка

Земельный участок			
(вид объекта недвижимости)			
Лист № ____ Раздела 4.2	Всего листов раздела 4.2 : ____	Всего разделов: ____	Всего листов выписки: ____
30.09.2021 № 99/2021/420703931			
Кадастровый номер:		02:22:020603:46	

Номер точки	Координаты, м		Описание закрепления на местности	Средняя квадратическая погрешность определения координат характерных точек границы части земельного участка, м
	X	Y		
1	2	3	4	5
167	736563.93	1291538.53	данные отсутствуют	данные отсутствуют
168	737020	1291275.13	данные отсутствуют	данные отсутствуют
169	737123.3	1291391.16	данные отсутствуют	данные отсутствуют
170	737433.41	1291037.46	данные отсутствуют	данные отсутствуют
171	737480.72	1291010.28	данные отсутствуют	данные отсутствуют
172	737665.86	1290918.7	данные отсутствуют	данные отсутствуют

Государственный регистратор		ФГИС ЕГРН
полное наименование должности	подпись	инициалы, фамилия

М.П.

Земельный участок				
(вид объекта недвижимости)				
Лист № ____ Раздела 4.2		Всего листов раздела 4.2 : ____		Всего разделов: ____
30.09.2021 № 99/2021/420703931				
Кадастровый номер:			02:22:020603:46	
Сведения о характерных точках границы части (частей) земельного участка				
Учетный номер части: 11				
Система координат: МСК-05				
Зона №				
Номер точки	Координаты, м		Описание закрепления на местности	Средняя квадратическая погрешность определения координат характерных точек границы части земельного участка, м
	X	Y		
1	2	3	4	5
1	737683.36	1291241.2	данные отсутствуют	данные отсутствуют
1	737683.36	1291241.2	данные отсутствуют	данные отсутствуют
1	737683.36	1291241.2	данные отсутствуют	данные отсутствуют
2	737264.37	1291507.3	данные отсутствуют	данные отсутствуют
3	737684.71	1291235.28	данные отсутствуют	данные отсутствуют
4	736988.41	1290521.97	данные отсутствуют	данные отсутствуют
5	737185.24	1290628.31	данные отсутствуют	данные отсутствуют
6	737297.1	1290688.02	данные отсутствуют	данные отсутствуют
7	737296.15	1290688.02	данные отсутствуют	данные отсутствуют
7	737296.15	1290688.02	данные отсутствуют	данные отсутствуют
8	737296.15	1290690.26	данные отсутствуют	данные отсутствуют
8	737296.15	1290690.26	данные отсутствуют	данные отсутствуют
9	737298.39	1290690.26	данные отсутствуют	данные отсутствуют
9	737298.39	1290690.26	данные отсутствуют	данные отсутствуют
10	737298.39	1290688.7	данные отсутствуют	данные отсутствуют
11	737522.42	1290808.29	данные отсутствуют	данные отсутствуют
Государственный регистратор			ФГИС ЕГРН	
полное наименование должности			подпись	
			инициалы, фамилия	

М.П.

Раздел 4.2

Земельный участок				
(вид объекта недвижимости)				
Лист № ____ Раздела 4.2		Всего листов раздела 4.2 : ____		Всего разделов: ____
30.09.2021 № 99/2021/420703931				
Кадастровый номер:			02:22:020603:46	
Номер точки	Координаты, м		Описание закрепления на местности	Средняя квадратическая погрешность определения координат характерных точек границы части земельного участка, м
	X	Y		
1	2	3	4	5
12	737521.25	1290808.29	данные отсутствуют	данные отсутствуют
12	737521.25	1290808.29	данные отсутствуют	данные отсутствуют
13	737521.25	1290810.53	данные отсутствуют	данные отсутствуют
13	737521.25	1290810.53	данные отсутствуют	данные отсутствуют
14	737523.49	1290810.53	данные отсутствуют	данные отсутствуют
14	737523.49	1290810.53	данные отсутствуют	данные отсутствуют
15	737523.49	1290808.86	данные отсутствуют	данные отсутствуют
16	737580.41	1290839.24	данные отсутствуют	данные отсутствуют
17	737616.87	1290858.83	данные отсутствуют	данные отсутствуют
18	737693.06	1290951.94	данные отсутствуют	данные отсутствуют
19	737558.74	1290879.81	данные отсутствуют	данные отсутствуют
20	737163.51	1290668.86	данные отсутствуют	данные отсутствуют
21	737030.23	1290596.85	данные отсутствуют	данные отсутствуют
22	736986.72	1290549.3	данные отсутствуют	данные отсутствуют
22	736986.72	1290549.3	данные отсутствуют	данные отсутствуют
23	736943.75	1290498.15	данные отсутствуют	данные отсутствуют
24	737563.74	1290875.8	данные отсутствуют	данные отсутствуют
Государственный регистратор			ФГИС ЕГРН	
полное наименование должности			подпись	
			инициалы, фамилия	

М.П.

Земельный участок			
(вид объекта недвижимости)			
Лист № ____ Раздела 4.2	Всего листов раздела 4.2 : ____	Всего разделов: ____	Всего листов выписки: ____
30.09.2021 № 99/2021/420703931			
Кадастровый номер:		02:22:020603:46	

Номер точки	Координаты, м		Описание закрепления на местности	Средняя квадратическая погрешность определения координат характерных точек границы части земельного участка, м
	X	Y		
1	2	3	4	5
24	737563.74	1290875.8	данные отсутствуют	данные отсутствуют
25	737562.68	1290877.77	данные отсутствуют	данные отсутствуют
25	737562.68	1290877.77	данные отсутствуют	данные отсутствуют
26	737564.66	1290878.83	данные отсутствуют	данные отсутствуют
26	737564.66	1290878.83	данные отсутствуют	данные отсутствуют
27	737565.71	1290876.85	данные отсутствуют	данные отсутствуют
27	737565.71	1290876.85	данные отсутствуют	данные отсутствуют
28	737569.23	1290859.04	данные отсутствуют	данные отсутствуют
28	737569.23	1290859.04	данные отсутствуют	данные отсутствуют
29	737569.23	1290861.28	данные отсутствуют	данные отсутствуют
29	737569.23	1290861.28	данные отсутствуют	данные отсутствуют
30	737571.47	1290861.28	данные отсутствуют	данные отсутствуют
30	737571.47	1290861.28	данные отсутствуют	данные отсутствуют
31	737571.47	1290859.04	данные отсутствуют	данные отсутствуют
31	737571.47	1290859.04	данные отсутствуют	данные отсутствуют
32	737379.07	1290776.83	данные отсутствуют	данные отсутствуют
32	737379.07	1290776.83	данные отсутствуют	данные отсутствуют
Государственный регистратор				ФГИС ЕГРН
полное наименование должности			подпись	инициалы, фамилия

М.П.

Раздел 4.2

Выписка из Единого государственного реестра недвижимости об объекте недвижимости
Сведения о частях земельного участка

Земельный участок			
(вид объекта недвижимости)			
Лист № ____ Раздела 4.2	Всего листов раздела 4.2 : ____	Всего разделов: ____	Всего листов выписки: ____
30.09.2021 № 99/2021/420703931			
Кадастровый номер:		02:22:020603:46	

Номер точки	Координаты, м		Описание закрепления на местности	Средняя квадратическая погрешность определения координат характерных точек границы части земельного участка, м
	X	Y		
1	2	3	4	5
33	737378.02	1290778.8	данные отсутствуют	данные отсутствуют
33	737378.02	1290778.8	данные отсутствуют	данные отсутствуют
34	737379.99	1290779.86	данные отсутствуют	данные отсутствуют
34	737379.99	1290779.86	данные отсутствуют	данные отсутствуют
35	737381.04	1290777.88	данные отсутствуют	данные отсутствуют
35	737381.04	1290777.88	данные отсутствуют	данные отсутствуют
36	737362.64	1290748.61	данные отсутствуют	данные отсутствуют
36	737362.64	1290748.61	данные отсутствуют	данные отсутствуют
37	737362.64	1290750.85	данные отсутствуют	данные отсутствуют
37	737362.64	1290750.85	данные отсутствуют	данные отсутствуют
38	737364.88	1290750.85	данные отсутствуют	данные отсутствуют
38	737364.88	1290750.85	данные отсутствуют	данные отсутствуют
38	737364.88	1290750.85	данные отсутствуют	данные отсутствуют
39	737364.88	1290748.61	данные отсутствуют	данные отсутствуют
39	737364.88	1290748.61	данные отсутствуют	данные отсутствуют
40	737199.91	1290681.24	данные отсутствуют	данные отсутствуют
40	737199.91	1290681.24	данные отсутствуют	данные отсутствуют
Государственный регистратор				ФГИС ЕГРН
полное наименование должности			подпись	инициалы, фамилия

М.П.

Земельный участок			
(вид объекта недвижимости)			
Лист № ____ Раздела 4.2	Всего листов раздела 4.2 : ____	Всего разделов: ____	Всего листов выписки: ____
30.09.2021 № 99/2021/420703931			
Кадастровый номер:		02:22:020603:46	

Номер точки	Координаты, м		Описание закрепления на местности	Средняя квадратическая погрешность определения координат характерных точек границы части земельного участка, м
	X	Y		
1	2	3	4	5
41	737198.85	1290683.21	данные отсутствуют	данные отсутствуют
41	737198.85	1290683.21	данные отсутствуют	данные отсутствуют
42	737200.83	1290684.26	данные отсутствуют	данные отсутствуют
42	737200.83	1290684.26	данные отсутствуют	данные отсутствуют
43	737201.88	1290682.29	данные отсутствуют	данные отсутствуют
43	737201.88	1290682.29	данные отсутствуют	данные отсутствуют
44	737173.62	1290647.37	данные отсутствуют	данные отсутствуют
44	737173.62	1290647.37	данные отсутствуют	данные отсутствуют
45	737173.62	1290649.61	данные отсутствуют	данные отсутствуют
45	737173.62	1290649.61	данные отсутствуют	данные отсутствуют
46	737175.86	1290649.61	данные отсутствуют	данные отсутствуют
46	737175.86	1290649.61	данные отсутствуют	данные отсутствуют
47	737175.86	1290647.37	данные отсутствуют	данные отсутствуют
47	737175.86	1290647.37	данные отсутствуют	данные отсутствуют
48	737062.15	1290563.05	данные отсутствуют	данные отсутствуют
48	737062.15	1290563.05	данные отсутствуют	данные отсутствуют
49	737062.15	1290565.29	данные отсутствуют	данные отсутствуют

Государственный регистратор		ФГИС ЕГРН
полное наименование должности	подпись	инициалы, фамилия

М.П.

Земельный участок			
(вид объекта недвижимости)			
Лист № ____ Раздела 4.2	Всего листов раздела 4.2 : ____	Всего разделов: ____	Всего листов выписки: ____
30.09.2021 № 99/2021/420703931			
Кадастровый номер:		02:22:020603:46	

Номер точки	Координаты, м		Описание закрепления на местности	Средняя квадратическая погрешность определения координат характерных точек границы части земельного участка, м
	X	Y		
1	2	3	4	5
49	737062.15	1290565.29	данные отсутствуют	данные отсутствуют
50	737064.39	1290565.29	данные отсутствуют	данные отсутствуют
50	737064.39	1290565.29	данные отсутствуют	данные отсутствуют
51	737064.39	1290563.05	данные отсутствуют	данные отсутствуют
51	737064.39	1290563.05	данные отсутствуют	данные отсутствуют
52	737073.78	1290542.75	данные отсутствуют	данные отсутствуют
53	737307.8	1290668.99	данные отсутствуют	данные отсутствуют
54	737580.8	1290814.76	данные отсутствуют	данные отсутствуют
55	737656.59	1290907.38	данные отсутствуют	данные отсутствуют
56	737570.26	1290861.28	данные отсутствуют	данные отсутствуют
57	737569.23	1290860.73	данные отсутствуют	данные отсутствуют
58	737363.44	1290750.85	данные отсутствуют	данные отсутствуют
59	737362.64	1290750.42	данные отсутствуют	данные отсутствуют
60	737286.11	1290709.56	данные отсутствуют	данные отсутствуют
61	737174.99	1290649.61	данные отсутствуют	данные отсутствуют
62	737173.62	1290648.87	данные отсутствуют	данные отсутствуют
63	737052.12	1290583.32	данные отсутствуют	данные отсутствуют

Государственный регистратор		ФГИС ЕГРН
полное наименование должности	подпись	инициалы, фамилия

М.П.

Земельный участок			
(вид объекта недвижимости)			
Лист № ____ Раздела 4.2	Всего листов раздела 4.2 : ____	Всего разделов: ____	Всего листов выписки: ____
30.09.2021 № 99/2021/420703931			
Кадастровый номер:		02:22:020603:46	

Номер точки	Координаты, м		Описание закрепления на местности	Средняя квадратическая погрешность определения координат характерных точек границы части земельного участка, м
	X	Y		
1	2	3	4	5
64	736985.53	1290547.89	данные отсутствуют	данные отсутствуют
65	736906.41	1290453.69	данные отсутствуют	данные отсутствуют
66	737523.49	1290808.29	данные отсутствуют	данные отсутствуют
67	737298.4	1290688.02	данные отсутствуют	данные отсутствуют
68	736984.58	1290546.75	данные отсутствуют	данные отсутствуют
69	737014.36	1290562.36	данные отсутствуют	данные отсутствуют
70	737173.62	1290649.23	данные отсутствуют	данные отсутствуют
71	737174.32	1290649.61	данные отсутствуют	данные отсутствуют
72	737208.07	1290668.02	данные отсутствуют	данные отсутствуют
73	737362.64	1290749.39	данные отсутствуют	данные отсутствуют
74	737364.88	1290750.56	данные отсутствуют	данные отсутствуют
75	737386.87	1290762.14	данные отсутствуют	данные отсутствуют
76	737569.23	1290860.69	данные отсутствуют	данные отсутствуют
77	737570.31	1290861.28	данные отсутствуют	данные отсутствуют
78	737572.09	1290862.24	данные отсутствуют	данные отсутствуют
79	737656.44	1290907.18	данные отсутствуют	данные отсутствуют
80	737709.3	1290971.78	данные отсутствуют	данные отсутствуют
Государственный регистратор				ФГИС ЕГРН
полное наименование должности			подпись	инициалы, фамилия

М.П.

Раздел 4.2

Выписка из Единого государственного реестра недвижимости об объекте недвижимости
Сведения о частях земельного участка

Земельный участок			
(вид объекта недвижимости)			
Лист № ____ Раздела 4.2	Всего листов раздела 4.2 : ____	Всего разделов: ____	Всего листов выписки: ____
30.09.2021 № 99/2021/420703931			
Кадастровый номер:		02:22:020603:46	

Номер точки	Координаты, м		Описание закрепления на местности	Средняя квадратическая погрешность определения координат характерных точек границы части земельного участка, м
	X	Y		
1	2	3	4	5
80	737709.3	1290971.78	данные отсутствуют	данные отсутствуют
81	737709.06	1290971.96	данные отсутствуют	данные отсутствуют
81	737709.06	1290971.96	данные отсутствуют	данные отсутствуют
82	737709.45	1290972.4	данные отсутствуют	данные отсутствуют
82	737709.45	1290972.4	данные отсутствуют	данные отсутствуют
83	737709.62	1290974.05	данные отсутствуют	данные отсутствуют
84	737556.06	1290892.22	данные отсутствуют	данные отсутствуют
85	737370.95	1290792.18	данные отсутствуют	данные отсутствуют
86	737192.12	1290698.04	данные отсутствуют	данные отсутствуют
87	737053.79	1290622.59	данные отсутствуют	данные отсутствуют
88	737710.26	1290980.13	данные отсутствуют	данные отсутствуют
89	737715.86	1291033.17	данные отсутствуют	данные отсутствуют
90	737539.68	1291120.57	данные отсутствуют	данные отсутствуют
91	737345.69	1291232.01	данные отсутствуют	данные отсутствуют
92	737506.27	1291117.08	данные отсутствуют	данные отсутствуют
92	737506.27	1291117.08	данные отсутствуют	данные отсутствуют
93	737485.29	1291094.15	данные отсутствуют	данные отсутствуют
Государственный регистратор				ФГИС ЕГРН
полное наименование должности			подпись	инициалы, фамилия

М.П.

Земельный участок			
(вид объекта недвижимости)			
Лист № ____ Раздела 4.2	Всего листов раздела 4.2 : ____	Всего разделов: ____	Всего листов выписки: ____
30.09.2021 № 99/2021/420703931			
Кадастровый номер:		02:22:020603:46	

Номер точки	Координаты, м		Описание закрепления на местности	Средняя квадратическая погрешность определения координат характерных точек границы части земельного участка, м
	X	Y		
1	2	3	4	5
94	737516.1	1291076.46	данные отсутствуют	данные отсутствуют
95	737526.9	1291097.4	данные отсутствуют	данные отсутствуют
95	737526.9	1291097.4	данные отсутствуют	данные отсутствуют
96	737526.8	1291099.4	данные отсутствуют	данные отсутствуют
96	737526.8	1291099.4	данные отсутствуют	данные отсутствуют
97	737528.8	1291099.5	данные отсутствуют	данные отсутствуют
97	737528.8	1291099.5	данные отсутствуют	данные отсутствуют
98	737528.89	1291097.5	данные отсутствуют	данные отсутствуют
98	737528.89	1291097.5	данные отсутствуют	данные отсутствуют
99	737523.54	1291093.17	данные отсутствуют	данные отсутствуют
99	737523.54	1291093.17	данные отсутствуют	данные отсутствуют
100	737523.81	1291094.31	данные отсутствуют	данные отсутствуют
100	737523.81	1291094.31	данные отсутствуют	данные отсутствуют
101	737524.83	1291093.65	данные отсутствуют	данные отсутствуют
101	737524.83	1291093.65	данные отсутствуют	данные отсутствуют
102	737524.46	1291092.63	данные отсутствуют	данные отсутствуют
102	737524.46	1291092.63	данные отсутствуют	данные отсутствуют
Государственный регистратор				ФГИС ЕГРН
полное наименование должности			подпись	инициалы, фамилия

М.П.

Земельный участок			
(вид объекта недвижимости)			
Лист № ____ Раздела 4.2	Всего листов раздела 4.2 : ____	Всего разделов: ____	Всего листов выписки: ____
30.09.2021 № 99/2021/420703931			
Кадастровый номер:		02:22:020603:46	

Номер точки	Координаты, м		Описание закрепления на местности	Средняя квадратическая погрешность определения координат характерных точек границы части земельного участка, м
	X	Y		
1	2	3	4	5
103	737104.87	1291370.46	данные отсутствуют	данные отсутствуют
104	736626.33	1291646.84	данные отсутствуют	данные отсутствуют
105	736620.82	1291650	данные отсутствуют	данные отсутствуют
106	736578.34	1291616.76	данные отсутствуют	данные отсутствуют
107	736601.37	1291603.52	данные отсутствуют	данные отсутствуют
108	737070.93	1291332.33	данные отсутствуют	данные отсутствуют
109	736612.95	1291624.03	данные отсутствуют	данные отсутствуют
109	736612.95	1291624.03	данные отсутствуют	данные отсутствуют
110	736612.86	1291626.04	данные отсутствуют	данные отсутствуют
110	736612.86	1291626.04	данные отсутствуют	данные отсутствуют
111	736614.85	1291626.13	данные отсутствуют	данные отсутствуют
111	736614.85	1291626.13	данные отсутствуют	данные отсутствуют
112	736614.95	1291624.13	данные отсутствуют	данные отсутствуют
112	736614.95	1291624.13	данные отсутствуют	данные отсутствуют
113	736391.4	1291470.99	данные отсутствуют	данные отсутствуют
114	736516.85	1291534.23	данные отсутствуют	данные отсутствуют
115	736511.55	1291570.07	данные отсутствуют	данные отсутствуют
Государственный регистратор				ФГИС ЕГРН
полное наименование должности			подпись	инициалы, фамилия

М.П.

Земельный участок			
(вид объекта недвижимости)			
Лист № ____	Раздела 4.2	Всего листов раздела 4.2 : ____	Всего разделов: ____
30.09.2021 № 99/2021/420703931		Всего листов выписки: ____	
Кадастровый номер:		02:22:020603:46	

Номер точки	Координаты, м		Описание закрепления на местности	Средняя квадратическая погрешность определения координат характерных точек границы части земельного участка, м
	X	Y		
1	2	3	4	5
116	736206.91	1291368.08	данные отсутствуют	данные отсутствуют
117	738389.56	1288841.57	данные отсутствуют	данные отсутствуют
118	738384.79	1288901.29	данные отсутствуют	данные отсутствуют
119	738293.72	1289009.25	данные отсутствуют	данные отсутствуют
120	738125.34	1289176	данные отсутствуют	данные отсутствуют
121	737993.65	1289292.02	данные отсутствуют	данные отсутствуют
122	737873.08	1289373.78	данные отсутствуют	данные отсутствуют
123	737867.17	1289317.5	данные отсутствуют	данные отсутствуют
124	737964.09	1289251.68	данные отсутствуют	данные отсутствуют
125	738090.48	1289140.15	данные отсутствуют	данные отсутствуют
126	738256.8	1288975.52	данные отсутствуют	данные отсутствуют
127	738380.13	1288829.3	данные отсутствуют	данные отсутствуют
128	737674.08	1291247.1	данные отсутствуют	данные отсутствуют
129	737686.14	1291228.93	данные отсутствуют	данные отсутствуют
130	738323.41	1288755.45	данные отсутствуют	данные отсутствуют
131	738369.88	1288815.95	данные отсутствуют	данные отсутствуют
132	738363.95	1288814.41	данные отсутствуют	данные отсутствуют
Государственный регистратор				ФГИС ЕГРН
полное наименование должности			подпись	инициалы, фамилия

М.П.

Раздел 4.2

Выписка из Единого государственного реестра недвижимости об объекте недвижимости
Сведения о частях земельного участка

Земельный участок			
(вид объекта недвижимости)			
Лист № ____	Раздела 4.2	Всего листов раздела 4.2 : ____	Всего разделов: ____
30.09.2021 № 99/2021/420703931		Всего листов выписки: ____	
Кадастровый номер:		02:22:020603:46	

Номер точки	Координаты, м		Описание закрепления на местности	Средняя квадратическая погрешность определения координат характерных точек границы части земельного участка, м
	X	Y		
1	2	3	4	5
133	738354.52	1288808.34	данные отсутствуют	данные отсутствуют
134	738340.28	1288804.41	данные отсутствуют	данные отсутствуют
135	738321.69	1288795.78	данные отсутствуют	данные отсутствуют
136	738295.62	1288787.06	данные отсутствуют	данные отсутствуют
137	738249.09	1288774.29	данные отсутствуют	данные отсутствуют
138	738256.97	1288735.55	данные отсутствуют	данные отсутствуют
139	737713.88	1291014.46	данные отсутствуют	данные отсутствуют
140	737714.7	1291022.22	данные отсутствуют	данные отсутствуют
141	737537.43	1291107.22	данные отсутствуют	данные отсутствуют
142	736736.51	1291740.76	данные отсутствуют	данные отсутствуют
143	736731.52	1291736.82	данные отсутствуют	данные отсутствуют
144	736732.72	1291736.37	данные отсутствуют	данные отсутствуют
145	737533.76	1291102.39	данные отсутствуют	данные отсутствуют
146	737055.29	1291640.09	данные отсутствуют	данные отсутствуют
147	737099.46	1291611.38	данные отсутствуют	данные отсутствуют
148	737202.99	1291543.49	данные отсутствуют	данные отсутствуют
149	737203.3	1291543.29	данные отсутствуют	данные отсутствуют
Государственный регистратор				ФГИС ЕГРН
полное наименование должности			подпись	инициалы, фамилия

М.П.

Земельный участок				
(вид объекта недвижимости)				
Лист № ____ Раздела <u>4.2</u>		Всего листов раздела <u>4.2</u> : ____		Всего разделов: ____
30.09.2021 № 99/2021/420703931				
Кадастровый номер:				02:22:020603:46
Номер точки	Координаты, м		Описание закрепления на местности	Средняя квадратическая погрешность определения координат характерных точек границы части земельного участка, м
	X	Y		
1	2	3	4	5
150	737263.84	1291504.22	данные отсутствуют	данные отсутствуют
151	737264.62	1291503.73	данные отсутствуют	данные отсутствуют
152	737348.05	1291452.04	данные отсутствуют	данные отсутствуют
153	737491.27	1291358.89	данные отсутствуют	данные отсутствуют
154	737491.56	1291358.7	данные отсутствуют	данные отсутствуют
155	737659.84	1291250.92	данные отсутствуют	данные отсутствуют
156	737684.77	1291234.98	данные отсутствуют	данные отсутствуют
157	736984.8	1291684.86	данные отсутствуют	данные отсутствуют
158	736976.95	1291687.35	данные отсутствуют	данные отсутствуют
159	737013.68	1291666.52	данные отсутствуют	данные отсутствуют
160	737720.52	1291077.41	данные отсутствуют	данные отсутствуют
161	737711.07	1291119.07	данные отсутствуют	данные отсутствуют
162	737575.06	1291186.74	данные отсутствуют	данные отсутствуют
163	737180.76	1291413.24	данные отсутствуют	данные отсутствуют
164	736684.51	1291699.85	данные отсутствуют	данные отсутствуют
165	736558.38	1291601.13	данные отсутствуют	данные отсутствуют
166	736510.39	1291569.31	данные отсутствуют	данные отсутствуют
Государственный регистратор				ФГИС ЕГРН
полное наименование должности			подпись	инициалы, фамилия

М.П.

Раздел 4.2

Выписка из Единого государственного реестра недвижимости об объекте недвижимости
Сведения о частях земельного участка

Земельный участок				
(вид объекта недвижимости)				
Лист № ____ Раздела <u>4.2</u>		Всего листов раздела <u>4.2</u> : ____		Всего разделов: ____
30.09.2021 № 99/2021/420703931				
Кадастровый номер:				02:22:020603:46
Номер точки	Координаты, м		Описание закрепления на местности	Средняя квадратическая погрешность определения координат характерных точек границы части земельного участка, м
	X	Y		
1	2	3	4	5
167	736563.93	1291538.53	данные отсутствуют	данные отсутствуют
168	737020	1291275.13	данные отсутствуют	данные отсутствуют
169	737123.3	1291391.16	данные отсутствуют	данные отсутствуют
170	737433.41	1291037.46	данные отсутствуют	данные отсутствуют
171	737480.72	1291010.28	данные отсутствуют	данные отсутствуют
172	737665.86	1290918.7	данные отсутствуют	данные отсутствуют
Государственный регистратор				ФГИС ЕГРН
полное наименование должности			подпись	инициалы, фамилия

М.П.

Земельный участок				
(вид объекта недвижимости)				
Лист № ____ Раздела 4.2		Всего листов раздела 4.2 : ____		Всего разделов: ____
30.09.2021 № 99/2021/420703931				
Кадастровый номер:			02:22:020603:46	
Сведения о характерных точках границы части (частей) земельного участка				
Учетный номер части: 12				
Система координат: МСК-05				
Зона №				
Номер точки	Координаты, м		Описание закрепления на местности	Средняя квадратическая погрешность определения координат характерных точек границы части земельного участка, м
	X	Y		
1	2	3	4	5
1	737683.36	1291241.2	данные отсутствуют	данные отсутствуют
1	737683.36	1291241.2	данные отсутствуют	данные отсутствуют
1	737683.36	1291241.2	данные отсутствуют	данные отсутствуют
2	737264.37	1291507.3	данные отсутствуют	данные отсутствуют
3	737684.71	1291235.28	данные отсутствуют	данные отсутствуют
4	736988.41	1290521.97	данные отсутствуют	данные отсутствуют
5	737185.24	1290628.31	данные отсутствуют	данные отсутствуют
6	737297.1	1290688.02	данные отсутствуют	данные отсутствуют
7	737296.15	1290688.02	данные отсутствуют	данные отсутствуют
7	737296.15	1290688.02	данные отсутствуют	данные отсутствуют
8	737296.15	1290690.26	данные отсутствуют	данные отсутствуют
8	737296.15	1290690.26	данные отсутствуют	данные отсутствуют
9	737298.39	1290690.26	данные отсутствуют	данные отсутствуют
9	737298.39	1290690.26	данные отсутствуют	данные отсутствуют
10	737298.39	1290688.7	данные отсутствуют	данные отсутствуют
11	737522.42	1290808.29	данные отсутствуют	данные отсутствуют
Государственный регистратор			ФГИС ЕГРН	
полное наименование должности			подпись	
			инициалы, фамилия	

М.П.

Раздел 4.2

Выписка из Единого государственного реестра недвижимости об объекте недвижимости
Сведения о частях земельного участка

Земельный участок				
(вид объекта недвижимости)				
Лист № ____ Раздела 4.2		Всего листов раздела 4.2 : ____		Всего разделов: ____
30.09.2021 № 99/2021/420703931				
Кадастровый номер:			02:22:020603:46	
Номер точки	Координаты, м		Описание закрепления на местности	Средняя квадратическая погрешность определения координат характерных точек границы части земельного участка, м
	X	Y		
1	2	3	4	5
12	737521.25	1290808.29	данные отсутствуют	данные отсутствуют
12	737521.25	1290808.29	данные отсутствуют	данные отсутствуют
13	737521.25	1290810.53	данные отсутствуют	данные отсутствуют
13	737521.25	1290810.53	данные отсутствуют	данные отсутствуют
14	737523.49	1290810.53	данные отсутствуют	данные отсутствуют
14	737523.49	1290810.53	данные отсутствуют	данные отсутствуют
15	737523.49	1290808.86	данные отсутствуют	данные отсутствуют
16	737580.41	1290839.24	данные отсутствуют	данные отсутствуют
17	737616.87	1290858.83	данные отсутствуют	данные отсутствуют
18	737693.06	1290951.94	данные отсутствуют	данные отсутствуют
19	737558.74	1290879.81	данные отсутствуют	данные отсутствуют
20	737163.51	1290668.86	данные отсутствуют	данные отсутствуют
21	737030.23	1290596.85	данные отсутствуют	данные отсутствуют
22	736986.72	1290549.3	данные отсутствуют	данные отсутствуют
22	736986.72	1290549.3	данные отсутствуют	данные отсутствуют
23	736943.75	1290498.15	данные отсутствуют	данные отсутствуют
24	737563.74	1290875.8	данные отсутствуют	данные отсутствуют
Государственный регистратор			ФГИС ЕГРН	
полное наименование должности			подпись	
			инициалы, фамилия	

М.П.

Земельный участок			
(вид объекта недвижимости)			
Лист № ____ Раздела 4.2	Всего листов раздела 4.2 : ____	Всего разделов: ____	Всего листов выписки: ____
30.09.2021 № 99/2021/420703931			
Кадастровый номер:		02:22:020603:46	

Номер точки	Координаты, м		Описание закрепления на местности	Средняя квадратическая погрешность определения координат характерных точек границы части земельного участка, м
	X	Y		
1	2	3	4	5
24	737563.74	1290875.8	данные отсутствуют	данные отсутствуют
25	737562.68	1290877.77	данные отсутствуют	данные отсутствуют
25	737562.68	1290877.77	данные отсутствуют	данные отсутствуют
26	737564.66	1290878.83	данные отсутствуют	данные отсутствуют
26	737564.66	1290878.83	данные отсутствуют	данные отсутствуют
27	737565.71	1290876.85	данные отсутствуют	данные отсутствуют
27	737565.71	1290876.85	данные отсутствуют	данные отсутствуют
28	737569.23	1290859.04	данные отсутствуют	данные отсутствуют
28	737569.23	1290859.04	данные отсутствуют	данные отсутствуют
29	737569.23	1290861.28	данные отсутствуют	данные отсутствуют
29	737569.23	1290861.28	данные отсутствуют	данные отсутствуют
30	737571.47	1290861.28	данные отсутствуют	данные отсутствуют
30	737571.47	1290861.28	данные отсутствуют	данные отсутствуют
31	737571.47	1290859.04	данные отсутствуют	данные отсутствуют
31	737571.47	1290859.04	данные отсутствуют	данные отсутствуют
32	737379.07	1290776.83	данные отсутствуют	данные отсутствуют
32	737379.07	1290776.83	данные отсутствуют	данные отсутствуют

Государственный регистратор		ФГИС ЕГРН
полное наименование должности	подпись	инициалы, фамилия

М.П.

Земельный участок			
(вид объекта недвижимости)			
Лист № ____ Раздела 4.2	Всего листов раздела 4.2 : ____	Всего разделов: ____	Всего листов выписки: ____
30.09.2021 № 99/2021/420703931			
Кадастровый номер:		02:22:020603:46	

Номер точки	Координаты, м		Описание закрепления на местности	Средняя квадратическая погрешность определения координат характерных точек границы части земельного участка, м
	X	Y		
1	2	3	4	5
33	737378.02	1290778.8	данные отсутствуют	данные отсутствуют
33	737378.02	1290778.8	данные отсутствуют	данные отсутствуют
34	737379.99	1290779.86	данные отсутствуют	данные отсутствуют
34	737379.99	1290779.86	данные отсутствуют	данные отсутствуют
35	737381.04	1290777.88	данные отсутствуют	данные отсутствуют
35	737381.04	1290777.88	данные отсутствуют	данные отсутствуют
36	737362.64	1290748.61	данные отсутствуют	данные отсутствуют
36	737362.64	1290748.61	данные отсутствуют	данные отсутствуют
37	737362.64	1290750.85	данные отсутствуют	данные отсутствуют
37	737362.64	1290750.85	данные отсутствуют	данные отсутствуют
38	737364.88	1290750.85	данные отсутствуют	данные отсутствуют
38	737364.88	1290750.85	данные отсутствуют	данные отсутствуют
38	737364.88	1290750.85	данные отсутствуют	данные отсутствуют
39	737364.88	1290748.61	данные отсутствуют	данные отсутствуют
39	737364.88	1290748.61	данные отсутствуют	данные отсутствуют
40	737199.91	1290681.24	данные отсутствуют	данные отсутствуют
40	737199.91	1290681.24	данные отсутствуют	данные отсутствуют

Государственный регистратор		ФГИС ЕГРН
полное наименование должности	подпись	инициалы, фамилия

М.П.

Земельный участок			
(вид объекта недвижимости)			
Лист № ____ Раздела 4.2	Всего листов раздела 4.2 : ____	Всего разделов: ____	Всего листов выписки: ____
30.09.2021 № 99/2021/420703931			
Кадастровый номер:		02:22:020603:46	

Номер точки	Координаты, м		Описание закрепления на местности	Средняя квадратическая погрешность определения координат характерных точек границы части земельного участка, м
	X	Y		
1	2	3	4	5
41	737198.85	1290683.21	данные отсутствуют	данные отсутствуют
41	737198.85	1290683.21	данные отсутствуют	данные отсутствуют
42	737200.83	1290684.26	данные отсутствуют	данные отсутствуют
42	737200.83	1290684.26	данные отсутствуют	данные отсутствуют
43	737201.88	1290682.29	данные отсутствуют	данные отсутствуют
43	737201.88	1290682.29	данные отсутствуют	данные отсутствуют
44	737173.62	1290647.37	данные отсутствуют	данные отсутствуют
44	737173.62	1290647.37	данные отсутствуют	данные отсутствуют
45	737173.62	1290649.61	данные отсутствуют	данные отсутствуют
45	737173.62	1290649.61	данные отсутствуют	данные отсутствуют
46	737175.86	1290649.61	данные отсутствуют	данные отсутствуют
46	737175.86	1290649.61	данные отсутствуют	данные отсутствуют
47	737175.86	1290647.37	данные отсутствуют	данные отсутствуют
47	737175.86	1290647.37	данные отсутствуют	данные отсутствуют
48	737062.15	1290563.05	данные отсутствуют	данные отсутствуют
48	737062.15	1290563.05	данные отсутствуют	данные отсутствуют
49	737062.15	1290565.29	данные отсутствуют	данные отсутствуют
Государственный регистратор				ФГИС ЕГРН
полное наименование должности			подпись	инициалы, фамилия

М.П.

Земельный участок			
(вид объекта недвижимости)			
Лист № ____ Раздела 4.2	Всего листов раздела 4.2 : ____	Всего разделов: ____	Всего листов выписки: ____
30.09.2021 № 99/2021/420703931			
Кадастровый номер:		02:22:020603:46	

Номер точки	Координаты, м		Описание закрепления на местности	Средняя квадратическая погрешность определения координат характерных точек границы части земельного участка, м
	X	Y		
1	2	3	4	5
49	737062.15	1290565.29	данные отсутствуют	данные отсутствуют
50	737064.39	1290565.29	данные отсутствуют	данные отсутствуют
50	737064.39	1290565.29	данные отсутствуют	данные отсутствуют
51	737064.39	1290563.05	данные отсутствуют	данные отсутствуют
51	737064.39	1290563.05	данные отсутствуют	данные отсутствуют
52	737073.78	1290542.75	данные отсутствуют	данные отсутствуют
53	737307.8	1290668.99	данные отсутствуют	данные отсутствуют
54	737580.8	1290814.76	данные отсутствуют	данные отсутствуют
55	737656.59	1290907.38	данные отсутствуют	данные отсутствуют
56	737570.26	1290861.28	данные отсутствуют	данные отсутствуют
57	737569.23	1290860.73	данные отсутствуют	данные отсутствуют
58	737363.44	1290750.85	данные отсутствуют	данные отсутствуют
59	737362.64	1290750.42	данные отсутствуют	данные отсутствуют
60	737286.11	1290709.56	данные отсутствуют	данные отсутствуют
61	737174.99	1290649.61	данные отсутствуют	данные отсутствуют
62	737173.62	1290648.87	данные отсутствуют	данные отсутствуют
63	737052.12	1290583.32	данные отсутствуют	данные отсутствуют
Государственный регистратор				ФГИС ЕГРН
полное наименование должности			подпись	инициалы, фамилия

М.П.

Земельный участок			
(вид объекта недвижимости)			
Лист № ____ Раздела 4.2	Всего листов раздела 4.2 : ____	Всего разделов: ____	Всего листов выписки: ____
30.09.2021 № 99/2021/420703931			
Кадастровый номер:		02:22:020603:46	

Номер точки	Координаты, м		Описание закрепления на местности	Средняя квадратическая погрешность определения координат характерных точек границы части земельного участка, м
	X	Y		
1	2	3	4	5
64	736985.53	1290547.89	данные отсутствуют	данные отсутствуют
65	736906.41	1290453.69	данные отсутствуют	данные отсутствуют
66	737523.49	1290808.29	данные отсутствуют	данные отсутствуют
67	737298.4	1290688.02	данные отсутствуют	данные отсутствуют
68	736984.58	1290546.75	данные отсутствуют	данные отсутствуют
69	737014.36	1290562.36	данные отсутствуют	данные отсутствуют
70	737173.62	1290649.23	данные отсутствуют	данные отсутствуют
71	737174.32	1290649.61	данные отсутствуют	данные отсутствуют
72	737208.07	1290668.02	данные отсутствуют	данные отсутствуют
73	737362.64	1290749.39	данные отсутствуют	данные отсутствуют
74	737364.88	1290750.56	данные отсутствуют	данные отсутствуют
75	737386.87	1290762.14	данные отсутствуют	данные отсутствуют
76	737569.23	1290860.69	данные отсутствуют	данные отсутствуют
77	737570.31	1290861.28	данные отсутствуют	данные отсутствуют
78	737572.09	1290862.24	данные отсутствуют	данные отсутствуют
79	737656.44	1290907.18	данные отсутствуют	данные отсутствуют
80	737709.3	1290971.78	данные отсутствуют	данные отсутствуют

Государственный регистратор		ФГИС ЕГРН
полное наименование должности	подпись	инициалы, фамилия

М.П.

Земельный участок			
(вид объекта недвижимости)			
Лист № ____ Раздела 4.2	Всего листов раздела 4.2 : ____	Всего разделов: ____	Всего листов выписки: ____
30.09.2021 № 99/2021/420703931			
Кадастровый номер:		02:22:020603:46	

Номер точки	Координаты, м		Описание закрепления на местности	Средняя квадратическая погрешность определения координат характерных точек границы части земельного участка, м
	X	Y		
1	2	3	4	5
80	737709.3	1290971.78	данные отсутствуют	данные отсутствуют
81	737709.06	1290971.96	данные отсутствуют	данные отсутствуют
81	737709.06	1290971.96	данные отсутствуют	данные отсутствуют
82	737709.45	1290972.4	данные отсутствуют	данные отсутствуют
82	737709.45	1290972.4	данные отсутствуют	данные отсутствуют
83	737709.62	1290974.05	данные отсутствуют	данные отсутствуют
84	737556.06	1290892.22	данные отсутствуют	данные отсутствуют
85	737370.95	1290792.18	данные отсутствуют	данные отсутствуют
86	737192.12	1290698.04	данные отсутствуют	данные отсутствуют
87	737053.79	1290622.59	данные отсутствуют	данные отсутствуют
88	737710.26	1290980.13	данные отсутствуют	данные отсутствуют
89	737715.86	1291033.17	данные отсутствуют	данные отсутствуют
90	737539.68	1291120.57	данные отсутствуют	данные отсутствуют
91	737345.69	1291232.01	данные отсутствуют	данные отсутствуют
92	737506.27	1291117.08	данные отсутствуют	данные отсутствуют
92	737506.27	1291117.08	данные отсутствуют	данные отсутствуют
93	737485.29	1291094.15	данные отсутствуют	данные отсутствуют

Государственный регистратор		ФГИС ЕГРН
полное наименование должности	подпись	инициалы, фамилия

М.П.

Земельный участок			
(вид объекта недвижимости)			
Лист № ____ Раздела 4.2	Всего листов раздела 4.2 : ____	Всего разделов: ____	Всего листов выписки: ____
30.09.2021 № 99/2021/420703931			
Кадастровый номер:		02:22:020603:46	

Номер точки	Координаты, м		Описание закрепления на местности	Средняя квадратическая погрешность определения координат характерных точек границы части земельного участка, м
	X	Y		
1	2	3	4	5
94	737516.1	1291076.46	данные отсутствуют	данные отсутствуют
95	737526.9	1291097.4	данные отсутствуют	данные отсутствуют
95	737526.9	1291097.4	данные отсутствуют	данные отсутствуют
96	737526.8	1291099.4	данные отсутствуют	данные отсутствуют
96	737526.8	1291099.4	данные отсутствуют	данные отсутствуют
97	737528.8	1291099.5	данные отсутствуют	данные отсутствуют
97	737528.8	1291099.5	данные отсутствуют	данные отсутствуют
98	737528.89	1291097.5	данные отсутствуют	данные отсутствуют
98	737528.89	1291097.5	данные отсутствуют	данные отсутствуют
99	737523.54	1291093.17	данные отсутствуют	данные отсутствуют
99	737523.54	1291093.17	данные отсутствуют	данные отсутствуют
100	737523.81	1291094.31	данные отсутствуют	данные отсутствуют
100	737523.81	1291094.31	данные отсутствуют	данные отсутствуют
101	737524.83	1291093.65	данные отсутствуют	данные отсутствуют
101	737524.83	1291093.65	данные отсутствуют	данные отсутствуют
102	737524.46	1291092.63	данные отсутствуют	данные отсутствуют
102	737524.46	1291092.63	данные отсутствуют	данные отсутствуют
Государственный регистратор				ФГИС ЕГРН
полное наименование должности			подпись	инициалы, фамилия

М.П.

Раздел 4.2

Выписка из Единого государственного реестра недвижимости об объекте недвижимости
Сведения о частях земельного участка

Земельный участок			
(вид объекта недвижимости)			
Лист № ____ Раздела 4.2	Всего листов раздела 4.2 : ____	Всего разделов: ____	Всего листов выписки: ____
30.09.2021 № 99/2021/420703931			
Кадастровый номер:		02:22:020603:46	

Номер точки	Координаты, м		Описание закрепления на местности	Средняя квадратическая погрешность определения координат характерных точек границы части земельного участка, м
	X	Y		
1	2	3	4	5
103	737104.87	1291370.46	данные отсутствуют	данные отсутствуют
104	736626.33	1291646.84	данные отсутствуют	данные отсутствуют
105	736620.82	1291650	данные отсутствуют	данные отсутствуют
106	736578.34	1291616.76	данные отсутствуют	данные отсутствуют
107	736601.37	1291603.52	данные отсутствуют	данные отсутствуют
108	737070.93	1291332.33	данные отсутствуют	данные отсутствуют
109	736612.95	1291624.03	данные отсутствуют	данные отсутствуют
109	736612.95	1291624.03	данные отсутствуют	данные отсутствуют
110	736612.86	1291626.04	данные отсутствуют	данные отсутствуют
110	736612.86	1291626.04	данные отсутствуют	данные отсутствуют
111	736614.85	1291626.13	данные отсутствуют	данные отсутствуют
111	736614.85	1291626.13	данные отсутствуют	данные отсутствуют
112	736614.95	1291624.13	данные отсутствуют	данные отсутствуют
112	736614.95	1291624.13	данные отсутствуют	данные отсутствуют
113	736391.4	1291470.99	данные отсутствуют	данные отсутствуют
114	736516.85	1291534.23	данные отсутствуют	данные отсутствуют
115	736511.55	1291570.07	данные отсутствуют	данные отсутствуют
Государственный регистратор				ФГИС ЕГРН
полное наименование должности			подпись	инициалы, фамилия

М.П.

Земельный участок			
(вид объекта недвижимости)			
Лист № ____ Раздела 4.2	Всего листов раздела 4.2 : ____	Всего разделов: ____	Всего листов выписки: ____
30.09.2021 № 99/2021/420703931			
Кадастровый номер:		02:22:020603:46	

Номер точки	Координаты, м		Описание закрепления на местности	Средняя квадратическая погрешность определения координат характерных точек границы части земельного участка, м
	X	Y		
1	2	3	4	5
116	736206.91	1291368.08	данные отсутствуют	данные отсутствуют
117	738389.56	1288841.57	данные отсутствуют	данные отсутствуют
118	738384.79	1288901.29	данные отсутствуют	данные отсутствуют
119	738293.72	1289009.25	данные отсутствуют	данные отсутствуют
120	738125.34	1289176	данные отсутствуют	данные отсутствуют
121	737993.65	1289292.02	данные отсутствуют	данные отсутствуют
122	737873.08	1289373.78	данные отсутствуют	данные отсутствуют
123	737867.17	1289317.5	данные отсутствуют	данные отсутствуют
124	737964.09	1289251.68	данные отсутствуют	данные отсутствуют
125	738090.48	1289140.15	данные отсутствуют	данные отсутствуют
126	738256.8	1288975.52	данные отсутствуют	данные отсутствуют
127	738380.13	1288829.3	данные отсутствуют	данные отсутствуют
128	737674.08	1291247.1	данные отсутствуют	данные отсутствуют
129	737686.14	1291228.93	данные отсутствуют	данные отсутствуют
130	738323.41	1288755.45	данные отсутствуют	данные отсутствуют
131	738369.88	1288815.95	данные отсутствуют	данные отсутствуют
132	738363.95	1288814.41	данные отсутствуют	данные отсутствуют
Государственный регистратор				ФГИС ЕГРН
полное наименование должности			подпись	инициалы, фамилия

М.П.

Земельный участок			
(вид объекта недвижимости)			
Лист № ____ Раздела 4.2	Всего листов раздела 4.2 : ____	Всего разделов: ____	Всего листов выписки: ____
30.09.2021 № 99/2021/420703931			
Кадастровый номер:		02:22:020603:46	

Номер точки	Координаты, м		Описание закрепления на местности	Средняя квадратическая погрешность определения координат характерных точек границы части земельного участка, м
	X	Y		
1	2	3	4	5
133	738354.52	1288808.34	данные отсутствуют	данные отсутствуют
134	738340.28	1288804.41	данные отсутствуют	данные отсутствуют
135	738321.69	1288795.78	данные отсутствуют	данные отсутствуют
136	738295.62	1288787.06	данные отсутствуют	данные отсутствуют
137	738249.09	1288774.29	данные отсутствуют	данные отсутствуют
138	738256.97	1288735.55	данные отсутствуют	данные отсутствуют
139	737713.88	1291014.46	данные отсутствуют	данные отсутствуют
140	737714.7	1291022.22	данные отсутствуют	данные отсутствуют
141	737537.43	1291107.22	данные отсутствуют	данные отсутствуют
142	736736.51	1291740.76	данные отсутствуют	данные отсутствуют
143	736731.52	1291736.82	данные отсутствуют	данные отсутствуют
144	736732.72	1291736.37	данные отсутствуют	данные отсутствуют
145	737533.76	1291102.39	данные отсутствуют	данные отсутствуют
146	737055.29	1291640.09	данные отсутствуют	данные отсутствуют
147	737099.46	1291611.38	данные отсутствуют	данные отсутствуют
148	737202.99	1291543.49	данные отсутствуют	данные отсутствуют
149	737203.3	1291543.29	данные отсутствуют	данные отсутствуют
Государственный регистратор				ФГИС ЕГРН
полное наименование должности			подпись	инициалы, фамилия

М.П.

Земельный участок			
(вид объекта недвижимости)			
Лист № ____ Раздела 4.2	Всего листов раздела 4.2 : ____	Всего разделов: ____	Всего листов выписки: ____
30.09.2021 № 99/2021/420703931			
Кадастровый номер:		02:22:020603:46	

Номер точки	Координаты, м		Описание закрепления на местности	Средняя квадратическая погрешность определения координат характерных точек границы части земельного участка, м
	X	Y		
1	2	3	4	5
150	737263.84	1291504.22	данные отсутствуют	данные отсутствуют
151	737264.62	1291503.73	данные отсутствуют	данные отсутствуют
152	737348.05	1291452.04	данные отсутствуют	данные отсутствуют
153	737491.27	1291358.89	данные отсутствуют	данные отсутствуют
154	737491.56	1291358.7	данные отсутствуют	данные отсутствуют
155	737659.84	1291250.92	данные отсутствуют	данные отсутствуют
156	737684.77	1291234.98	данные отсутствуют	данные отсутствуют
157	736984.8	1291684.86	данные отсутствуют	данные отсутствуют
158	736976.95	1291687.35	данные отсутствуют	данные отсутствуют
159	737013.68	1291666.52	данные отсутствуют	данные отсутствуют
160	737720.52	1291077.41	данные отсутствуют	данные отсутствуют
161	737711.07	1291119.07	данные отсутствуют	данные отсутствуют
162	737575.06	1291186.74	данные отсутствуют	данные отсутствуют
163	737180.76	1291413.24	данные отсутствуют	данные отсутствуют
164	736684.51	1291699.85	данные отсутствуют	данные отсутствуют
165	736558.38	1291601.13	данные отсутствуют	данные отсутствуют
166	736510.39	1291569.31	данные отсутствуют	данные отсутствуют

Государственный регистратор		ФГИС ЕГРН
полное наименование должности	подпись	инициалы, фамилия

М.П.

Раздел 4.2

Выписка из Единого государственного реестра недвижимости об объекте недвижимости
Сведения о частях земельного участка

Земельный участок			
(вид объекта недвижимости)			
Лист № ____ Раздела 4.2	Всего листов раздела 4.2 : ____	Всего разделов: ____	Всего листов выписки: ____
30.09.2021 № 99/2021/420703931			
Кадастровый номер:		02:22:020603:46	

Номер точки	Координаты, м		Описание закрепления на местности	Средняя квадратическая погрешность определения координат характерных точек границы части земельного участка, м
	X	Y		
1	2	3	4	5
167	736563.93	1291538.53	данные отсутствуют	данные отсутствуют
168	737020	1291275.13	данные отсутствуют	данные отсутствуют
169	737123.3	1291391.16	данные отсутствуют	данные отсутствуют
170	737433.41	1291037.46	данные отсутствуют	данные отсутствуют
171	737480.72	1291010.28	данные отсутствуют	данные отсутствуют
172	737665.86	1290918.7	данные отсутствуют	данные отсутствуют

Государственный регистратор		ФГИС ЕГРН
полное наименование должности	подпись	инициалы, фамилия

М.П.

Земельный участок				
(вид объекта недвижимости)				
Лист № ____ Раздела 4.2		Всего листов раздела 4.2 : ____		Всего разделов: ____
30.09.2021 № 99/2021/420703931				
Кадастровый номер:			02:22:020603:46	
Сведения о характерных точках границы части (частей) земельного участка				
Учетный номер части: 13				
Система координат: МСК-05				
Зона №				
Номер точки	Координаты, м		Описание закрепления на местности	Средняя квадратическая погрешность определения координат характерных точек границы части земельного участка, м
	X	Y		
1	2	3	4	5
1	737683.36	1291241.2	данные отсутствуют	данные отсутствуют
1	737683.36	1291241.2	данные отсутствуют	данные отсутствуют
1	737683.36	1291241.2	данные отсутствуют	данные отсутствуют
2	737264.37	1291507.3	данные отсутствуют	данные отсутствуют
3	737684.71	1291235.28	данные отсутствуют	данные отсутствуют
4	736988.41	1290521.97	данные отсутствуют	данные отсутствуют
5	737185.24	1290628.31	данные отсутствуют	данные отсутствуют
6	737297.1	1290688.02	данные отсутствуют	данные отсутствуют
7	737296.15	1290688.02	данные отсутствуют	данные отсутствуют
7	737296.15	1290688.02	данные отсутствуют	данные отсутствуют
8	737296.15	1290690.26	данные отсутствуют	данные отсутствуют
8	737296.15	1290690.26	данные отсутствуют	данные отсутствуют
9	737298.39	1290690.26	данные отсутствуют	данные отсутствуют
9	737298.39	1290690.26	данные отсутствуют	данные отсутствуют
10	737298.39	1290688.7	данные отсутствуют	данные отсутствуют
11	737522.42	1290808.29	данные отсутствуют	данные отсутствуют
Государственный регистратор			ФГИС ЕГРН	
полное наименование должности			подпись	
			инициалы, фамилия	

М.П.

Раздел 4.2

Земельный участок				
(вид объекта недвижимости)				
Лист № ____ Раздела 4.2		Всего листов раздела 4.2 : ____		Всего разделов: ____
30.09.2021 № 99/2021/420703931				
Кадастровый номер:			02:22:020603:46	
Номер точки	Координаты, м		Описание закрепления на местности	Средняя квадратическая погрешность определения координат характерных точек границы части земельного участка, м
	X	Y		
1	2	3	4	5
12	737521.25	1290808.29	данные отсутствуют	данные отсутствуют
12	737521.25	1290808.29	данные отсутствуют	данные отсутствуют
13	737521.25	1290810.53	данные отсутствуют	данные отсутствуют
13	737521.25	1290810.53	данные отсутствуют	данные отсутствуют
14	737523.49	1290810.53	данные отсутствуют	данные отсутствуют
14	737523.49	1290810.53	данные отсутствуют	данные отсутствуют
15	737523.49	1290808.86	данные отсутствуют	данные отсутствуют
16	737580.41	1290839.24	данные отсутствуют	данные отсутствуют
17	737616.87	1290858.83	данные отсутствуют	данные отсутствуют
18	737693.06	1290951.94	данные отсутствуют	данные отсутствуют
19	737558.74	1290879.81	данные отсутствуют	данные отсутствуют
20	737163.51	1290668.86	данные отсутствуют	данные отсутствуют
21	737030.23	1290596.85	данные отсутствуют	данные отсутствуют
22	736986.72	1290549.3	данные отсутствуют	данные отсутствуют
22	736986.72	1290549.3	данные отсутствуют	данные отсутствуют
23	736943.75	1290498.15	данные отсутствуют	данные отсутствуют
24	737563.74	1290875.8	данные отсутствуют	данные отсутствуют
Государственный регистратор			ФГИС ЕГРН	
полное наименование должности			подпись	
			инициалы, фамилия	

М.П.

Земельный участок			
(вид объекта недвижимости)			
Лист № ____ Раздела 4.2	Всего листов раздела 4.2 : ____	Всего разделов: ____	Всего листов выписки: ____
30.09.2021 № 99/2021/420703931			
Кадастровый номер:		02:22:020603:46	

Номер точки	Координаты, м		Описание закрепления на местности	Средняя квадратическая погрешность определения координат характерных точек границы части земельного участка, м
	X	Y		
1	2	3	4	5
24	737563.74	1290875.8	данные отсутствуют	данные отсутствуют
25	737562.68	1290877.77	данные отсутствуют	данные отсутствуют
25	737562.68	1290877.77	данные отсутствуют	данные отсутствуют
26	737564.66	1290878.83	данные отсутствуют	данные отсутствуют
26	737564.66	1290878.83	данные отсутствуют	данные отсутствуют
27	737565.71	1290876.85	данные отсутствуют	данные отсутствуют
27	737565.71	1290876.85	данные отсутствуют	данные отсутствуют
28	737569.23	1290859.04	данные отсутствуют	данные отсутствуют
28	737569.23	1290859.04	данные отсутствуют	данные отсутствуют
29	737569.23	1290861.28	данные отсутствуют	данные отсутствуют
29	737569.23	1290861.28	данные отсутствуют	данные отсутствуют
30	737571.47	1290861.28	данные отсутствуют	данные отсутствуют
30	737571.47	1290861.28	данные отсутствуют	данные отсутствуют
31	737571.47	1290859.04	данные отсутствуют	данные отсутствуют
31	737571.47	1290859.04	данные отсутствуют	данные отсутствуют
32	737379.07	1290776.83	данные отсутствуют	данные отсутствуют
32	737379.07	1290776.83	данные отсутствуют	данные отсутствуют

Государственный регистратор		ФГИС ЕГРН
полное наименование должности	подпись	инициалы, фамилия

М.П.

Раздел 4.2

Выписка из Единого государственного реестра недвижимости об объекте недвижимости
Сведения о частях земельного участка

Земельный участок			
(вид объекта недвижимости)			
Лист № ____ Раздела 4.2	Всего листов раздела 4.2 : ____	Всего разделов: ____	Всего листов выписки: ____
30.09.2021 № 99/2021/420703931			
Кадастровый номер:		02:22:020603:46	

Номер точки	Координаты, м		Описание закрепления на местности	Средняя квадратическая погрешность определения координат характерных точек границы части земельного участка, м
	X	Y		
1	2	3	4	5
33	737378.02	1290778.8	данные отсутствуют	данные отсутствуют
33	737378.02	1290778.8	данные отсутствуют	данные отсутствуют
34	737379.99	1290779.86	данные отсутствуют	данные отсутствуют
34	737379.99	1290779.86	данные отсутствуют	данные отсутствуют
35	737381.04	1290777.88	данные отсутствуют	данные отсутствуют
35	737381.04	1290777.88	данные отсутствуют	данные отсутствуют
36	737362.64	1290748.61	данные отсутствуют	данные отсутствуют
36	737362.64	1290748.61	данные отсутствуют	данные отсутствуют
37	737362.64	1290750.85	данные отсутствуют	данные отсутствуют
37	737362.64	1290750.85	данные отсутствуют	данные отсутствуют
38	737364.88	1290750.85	данные отсутствуют	данные отсутствуют
38	737364.88	1290750.85	данные отсутствуют	данные отсутствуют
38	737364.88	1290750.85	данные отсутствуют	данные отсутствуют
39	737364.88	1290748.61	данные отсутствуют	данные отсутствуют
39	737364.88	1290748.61	данные отсутствуют	данные отсутствуют
40	737199.91	1290681.24	данные отсутствуют	данные отсутствуют
40	737199.91	1290681.24	данные отсутствуют	данные отсутствуют

Государственный регистратор		ФГИС ЕГРН
полное наименование должности	подпись	инициалы, фамилия

М.П.

Земельный участок			
(вид объекта недвижимости)			
Лист № ____ Раздела 4.2	Всего листов раздела 4.2 : ____	Всего разделов: ____	Всего листов выписки: ____
30.09.2021 № 99/2021/420703931			
Кадастровый номер:		02:22:020603:46	

Номер точки	Координаты, м		Описание закрепления на местности	Средняя квадратическая погрешность определения координат характерных точек границы части земельного участка, м
	X	Y		
1	2	3	4	5
41	737198.85	1290683.21	данные отсутствуют	данные отсутствуют
41	737198.85	1290683.21	данные отсутствуют	данные отсутствуют
42	737200.83	1290684.26	данные отсутствуют	данные отсутствуют
42	737200.83	1290684.26	данные отсутствуют	данные отсутствуют
43	737201.88	1290682.29	данные отсутствуют	данные отсутствуют
43	737201.88	1290682.29	данные отсутствуют	данные отсутствуют
44	737173.62	1290647.37	данные отсутствуют	данные отсутствуют
44	737173.62	1290647.37	данные отсутствуют	данные отсутствуют
45	737173.62	1290649.61	данные отсутствуют	данные отсутствуют
45	737173.62	1290649.61	данные отсутствуют	данные отсутствуют
46	737175.86	1290649.61	данные отсутствуют	данные отсутствуют
46	737175.86	1290649.61	данные отсутствуют	данные отсутствуют
47	737175.86	1290647.37	данные отсутствуют	данные отсутствуют
47	737175.86	1290647.37	данные отсутствуют	данные отсутствуют
48	737062.15	1290563.05	данные отсутствуют	данные отсутствуют
48	737062.15	1290563.05	данные отсутствуют	данные отсутствуют
49	737062.15	1290565.29	данные отсутствуют	данные отсутствуют

Государственный регистратор		ФГИС ЕГРН
полное наименование должности	подпись	инициалы, фамилия

М.П.

Земельный участок			
(вид объекта недвижимости)			
Лист № ____ Раздела 4.2	Всего листов раздела 4.2 : ____	Всего разделов: ____	Всего листов выписки: ____
30.09.2021 № 99/2021/420703931			
Кадастровый номер:		02:22:020603:46	

Номер точки	Координаты, м		Описание закрепления на местности	Средняя квадратическая погрешность определения координат характерных точек границы части земельного участка, м
	X	Y		
1	2	3	4	5
49	737062.15	1290565.29	данные отсутствуют	данные отсутствуют
50	737064.39	1290565.29	данные отсутствуют	данные отсутствуют
50	737064.39	1290565.29	данные отсутствуют	данные отсутствуют
51	737064.39	1290563.05	данные отсутствуют	данные отсутствуют
51	737064.39	1290563.05	данные отсутствуют	данные отсутствуют
52	737073.78	1290542.75	данные отсутствуют	данные отсутствуют
53	737307.8	1290668.99	данные отсутствуют	данные отсутствуют
54	737580.8	1290814.76	данные отсутствуют	данные отсутствуют
55	737656.59	1290907.38	данные отсутствуют	данные отсутствуют
56	737570.26	1290861.28	данные отсутствуют	данные отсутствуют
57	737569.23	1290860.73	данные отсутствуют	данные отсутствуют
58	737363.44	1290750.85	данные отсутствуют	данные отсутствуют
59	737362.64	1290750.42	данные отсутствуют	данные отсутствуют
60	737286.11	1290709.56	данные отсутствуют	данные отсутствуют
61	737174.99	1290649.61	данные отсутствуют	данные отсутствуют
62	737173.62	1290648.87	данные отсутствуют	данные отсутствуют
63	737052.12	1290583.32	данные отсутствуют	данные отсутствуют

Государственный регистратор		ФГИС ЕГРН
полное наименование должности	подпись	инициалы, фамилия

М.П.

Земельный участок			
(вид объекта недвижимости)			
Лист № ____ Раздела 4.2	Всего листов раздела 4.2 : ____	Всего разделов: ____	Всего листов выписки: ____
30.09.2021 № 99/2021/420703931			
Кадастровый номер:		02:22:020603:46	

Номер точки	Координаты, м		Описание закрепления на местности	Средняя квадратическая погрешность определения координат характерных точек границы части земельного участка, м
	X	Y		
1	2	3	4	5
64	736985.53	1290547.89	данные отсутствуют	данные отсутствуют
65	736906.41	1290453.69	данные отсутствуют	данные отсутствуют
66	737523.49	1290808.29	данные отсутствуют	данные отсутствуют
67	737298.4	1290688.02	данные отсутствуют	данные отсутствуют
68	736984.58	1290546.75	данные отсутствуют	данные отсутствуют
69	737014.36	1290562.36	данные отсутствуют	данные отсутствуют
70	737173.62	1290649.23	данные отсутствуют	данные отсутствуют
71	737174.32	1290649.61	данные отсутствуют	данные отсутствуют
72	737208.07	1290668.02	данные отсутствуют	данные отсутствуют
73	737362.64	1290749.39	данные отсутствуют	данные отсутствуют
74	737364.88	1290750.56	данные отсутствуют	данные отсутствуют
75	737386.87	1290762.14	данные отсутствуют	данные отсутствуют
76	737569.23	1290860.69	данные отсутствуют	данные отсутствуют
77	737570.31	1290861.28	данные отсутствуют	данные отсутствуют
78	737572.09	1290862.24	данные отсутствуют	данные отсутствуют
79	737656.44	1290907.18	данные отсутствуют	данные отсутствуют
80	737709.3	1290971.78	данные отсутствуют	данные отсутствуют
Государственный регистратор				ФГИС ЕГРН
полное наименование должности			подпись	инициалы, фамилия

М.П.

Раздел 4.2

Выписка из Единого государственного реестра недвижимости об объекте недвижимости
Сведения о частях земельного участка

Земельный участок			
(вид объекта недвижимости)			
Лист № ____ Раздела 4.2	Всего листов раздела 4.2 : ____	Всего разделов: ____	Всего листов выписки: ____
30.09.2021 № 99/2021/420703931			
Кадастровый номер:		02:22:020603:46	

Номер точки	Координаты, м		Описание закрепления на местности	Средняя квадратическая погрешность определения координат характерных точек границы части земельного участка, м
	X	Y		
1	2	3	4	5
80	737709.3	1290971.78	данные отсутствуют	данные отсутствуют
81	737709.06	1290971.96	данные отсутствуют	данные отсутствуют
81	737709.06	1290971.96	данные отсутствуют	данные отсутствуют
82	737709.45	1290972.4	данные отсутствуют	данные отсутствуют
82	737709.45	1290972.4	данные отсутствуют	данные отсутствуют
83	737709.62	1290974.05	данные отсутствуют	данные отсутствуют
84	737556.06	1290892.22	данные отсутствуют	данные отсутствуют
85	737370.95	1290792.18	данные отсутствуют	данные отсутствуют
86	737192.12	1290698.04	данные отсутствуют	данные отсутствуют
87	737053.79	1290622.59	данные отсутствуют	данные отсутствуют
88	737710.26	1290980.13	данные отсутствуют	данные отсутствуют
89	737715.86	1291033.17	данные отсутствуют	данные отсутствуют
90	737539.68	1291120.57	данные отсутствуют	данные отсутствуют
91	737345.69	1291232.01	данные отсутствуют	данные отсутствуют
92	737506.27	1291117.08	данные отсутствуют	данные отсутствуют
92	737506.27	1291117.08	данные отсутствуют	данные отсутствуют
93	737485.29	1291094.15	данные отсутствуют	данные отсутствуют
Государственный регистратор				ФГИС ЕГРН
полное наименование должности			подпись	инициалы, фамилия

М.П.

Земельный участок			
(вид объекта недвижимости)			
Лист № ____ Раздела 4.2	Всего листов раздела 4.2 : ____	Всего разделов: ____	Всего листов выписки: ____
30.09.2021 № 99/2021/420703931			
Кадастровый номер:		02:22:020603:46	

Номер точки	Координаты, м		Описание закрепления на местности	Средняя квадратическая погрешность определения координат характерных точек границы части земельного участка, м
	X	Y		
1	2	3	4	5
94	737516.1	1291076.46	данные отсутствуют	данные отсутствуют
95	737526.9	1291097.4	данные отсутствуют	данные отсутствуют
95	737526.9	1291097.4	данные отсутствуют	данные отсутствуют
96	737526.8	1291099.4	данные отсутствуют	данные отсутствуют
96	737526.8	1291099.4	данные отсутствуют	данные отсутствуют
97	737528.8	1291099.5	данные отсутствуют	данные отсутствуют
97	737528.8	1291099.5	данные отсутствуют	данные отсутствуют
98	737528.89	1291097.5	данные отсутствуют	данные отсутствуют
98	737528.89	1291097.5	данные отсутствуют	данные отсутствуют
99	737523.54	1291093.17	данные отсутствуют	данные отсутствуют
99	737523.54	1291093.17	данные отсутствуют	данные отсутствуют
100	737523.81	1291094.31	данные отсутствуют	данные отсутствуют
100	737523.81	1291094.31	данные отсутствуют	данные отсутствуют
101	737524.83	1291093.65	данные отсутствуют	данные отсутствуют
101	737524.83	1291093.65	данные отсутствуют	данные отсутствуют
102	737524.46	1291092.63	данные отсутствуют	данные отсутствуют
102	737524.46	1291092.63	данные отсутствуют	данные отсутствуют

Государственный регистратор		ФГИС ЕГРН
полное наименование должности	подпись	инициалы, фамилия

М.П.

Земельный участок			
(вид объекта недвижимости)			
Лист № ____ Раздела 4.2	Всего листов раздела 4.2 : ____	Всего разделов: ____	Всего листов выписки: ____
30.09.2021 № 99/2021/420703931			
Кадастровый номер:		02:22:020603:46	

Номер точки	Координаты, м		Описание закрепления на местности	Средняя квадратическая погрешность определения координат характерных точек границы части земельного участка, м
	X	Y		
1	2	3	4	5
103	737104.87	1291370.46	данные отсутствуют	данные отсутствуют
104	736626.33	1291646.84	данные отсутствуют	данные отсутствуют
105	736620.82	1291650	данные отсутствуют	данные отсутствуют
106	736578.34	1291616.76	данные отсутствуют	данные отсутствуют
107	736601.37	1291603.52	данные отсутствуют	данные отсутствуют
108	737070.93	1291332.33	данные отсутствуют	данные отсутствуют
109	736612.95	1291624.03	данные отсутствуют	данные отсутствуют
109	736612.95	1291624.03	данные отсутствуют	данные отсутствуют
110	736612.86	1291626.04	данные отсутствуют	данные отсутствуют
110	736612.86	1291626.04	данные отсутствуют	данные отсутствуют
111	736614.85	1291626.13	данные отсутствуют	данные отсутствуют
111	736614.85	1291626.13	данные отсутствуют	данные отсутствуют
112	736614.95	1291624.13	данные отсутствуют	данные отсутствуют
112	736614.95	1291624.13	данные отсутствуют	данные отсутствуют
113	736391.4	1291470.99	данные отсутствуют	данные отсутствуют
114	736516.85	1291534.23	данные отсутствуют	данные отсутствуют
115	736511.55	1291570.07	данные отсутствуют	данные отсутствуют

Государственный регистратор		ФГИС ЕГРН
полное наименование должности	подпись	инициалы, фамилия

М.П.

Земельный участок			
(вид объекта недвижимости)			
Лист № ____	Раздела 4.2	Всего листов раздела 4.2 : ____	Всего разделов: ____
30.09.2021 № 99/2021/420703931		Всего листов выписки: ____	
Кадастровый номер:		02:22:020603:46	

Номер точки	Координаты, м		Описание закрепления на местности	Средняя квадратическая погрешность определения координат характерных точек границы части земельного участка, м
	X	Y		
1	2	3	4	5
116	736206.91	1291368.08	данные отсутствуют	данные отсутствуют
117	738389.56	1288841.57	данные отсутствуют	данные отсутствуют
118	738384.79	1288901.29	данные отсутствуют	данные отсутствуют
119	738293.72	1289009.25	данные отсутствуют	данные отсутствуют
120	738125.34	1289176	данные отсутствуют	данные отсутствуют
121	737993.65	1289292.02	данные отсутствуют	данные отсутствуют
122	737873.08	1289373.78	данные отсутствуют	данные отсутствуют
123	737867.17	1289317.5	данные отсутствуют	данные отсутствуют
124	737964.09	1289251.68	данные отсутствуют	данные отсутствуют
125	738090.48	1289140.15	данные отсутствуют	данные отсутствуют
126	738256.8	1288975.52	данные отсутствуют	данные отсутствуют
127	738380.13	1288829.3	данные отсутствуют	данные отсутствуют
128	737674.08	1291247.1	данные отсутствуют	данные отсутствуют
129	737686.14	1291228.93	данные отсутствуют	данные отсутствуют
130	738323.41	1288755.45	данные отсутствуют	данные отсутствуют
131	738369.88	1288815.95	данные отсутствуют	данные отсутствуют
132	738363.95	1288814.41	данные отсутствуют	данные отсутствуют
Государственный регистратор				ФГИС ЕГРН
полное наименование должности			подпись	инициалы, фамилия

М.П.

Земельный участок			
(вид объекта недвижимости)			
Лист № ____	Раздела 4.2	Всего листов раздела 4.2 : ____	Всего разделов: ____
30.09.2021 № 99/2021/420703931		Всего листов выписки: ____	
Кадастровый номер:		02:22:020603:46	

Номер точки	Координаты, м		Описание закрепления на местности	Средняя квадратическая погрешность определения координат характерных точек границы части земельного участка, м
	X	Y		
1	2	3	4	5
133	738354.52	1288808.34	данные отсутствуют	данные отсутствуют
134	738340.28	1288804.41	данные отсутствуют	данные отсутствуют
135	738321.69	1288795.78	данные отсутствуют	данные отсутствуют
136	738295.62	1288787.06	данные отсутствуют	данные отсутствуют
137	738249.09	1288774.29	данные отсутствуют	данные отсутствуют
138	738256.97	1288735.55	данные отсутствуют	данные отсутствуют
139	737713.88	1291014.46	данные отсутствуют	данные отсутствуют
140	737714.7	1291022.22	данные отсутствуют	данные отсутствуют
141	737537.43	1291107.22	данные отсутствуют	данные отсутствуют
142	736736.51	1291740.76	данные отсутствуют	данные отсутствуют
143	736731.52	1291736.82	данные отсутствуют	данные отсутствуют
144	736732.72	1291736.37	данные отсутствуют	данные отсутствуют
145	737533.76	1291102.39	данные отсутствуют	данные отсутствуют
146	737055.29	1291640.09	данные отсутствуют	данные отсутствуют
147	737099.46	1291611.38	данные отсутствуют	данные отсутствуют
148	737202.99	1291543.49	данные отсутствуют	данные отсутствуют
149	737203.3	1291543.29	данные отсутствуют	данные отсутствуют
Государственный регистратор				ФГИС ЕГРН
полное наименование должности			подпись	инициалы, фамилия

М.П.

Земельный участок				
(вид объекта недвижимости)				
Лист № ____ Раздела 4.2		Всего листов раздела 4.2 : ____		Всего разделов: ____
30.09.2021 № 99/2021/420703931				
Кадастровый номер:				02:22:020603:46
Номер точки	Координаты, м		Описание закрепления на местности	Средняя квадратическая погрешность определения координат характерных точек границы части земельного участка, м
	X	Y		
1	2	3	4	5
150	737263.84	1291504.22	данные отсутствуют	данные отсутствуют
151	737264.62	1291503.73	данные отсутствуют	данные отсутствуют
152	737348.05	1291452.04	данные отсутствуют	данные отсутствуют
153	737491.27	1291358.89	данные отсутствуют	данные отсутствуют
154	737491.56	1291358.7	данные отсутствуют	данные отсутствуют
155	737659.84	1291250.92	данные отсутствуют	данные отсутствуют
156	737684.77	1291234.98	данные отсутствуют	данные отсутствуют
157	736984.8	1291684.86	данные отсутствуют	данные отсутствуют
158	736976.95	1291687.35	данные отсутствуют	данные отсутствуют
159	737013.68	1291666.52	данные отсутствуют	данные отсутствуют
160	737720.52	1291077.41	данные отсутствуют	данные отсутствуют
161	737711.07	1291119.07	данные отсутствуют	данные отсутствуют
162	737575.06	1291186.74	данные отсутствуют	данные отсутствуют
163	737180.76	1291413.24	данные отсутствуют	данные отсутствуют
164	736684.51	1291699.85	данные отсутствуют	данные отсутствуют
165	736558.38	1291601.13	данные отсутствуют	данные отсутствуют
166	736510.39	1291569.31	данные отсутствуют	данные отсутствуют
Государственный регистратор				ФГИС ЕГРН
полное наименование должности			подпись	инициалы, фамилия

М.П.

Раздел 4.2

Выписка из Единого государственного реестра недвижимости об объекте недвижимости
Сведения о частях земельного участка

Земельный участок				
(вид объекта недвижимости)				
Лист № ____ Раздела 4.2		Всего листов раздела 4.2 : ____		Всего разделов: ____
30.09.2021 № 99/2021/420703931				
Кадастровый номер:				02:22:020603:46
Номер точки	Координаты, м		Описание закрепления на местности	Средняя квадратическая погрешность определения координат характерных точек границы части земельного участка, м
	X	Y		
1	2	3	4	5
167	736563.93	1291538.53	данные отсутствуют	данные отсутствуют
168	737020	1291275.13	данные отсутствуют	данные отсутствуют
169	737123.3	1291391.16	данные отсутствуют	данные отсутствуют
170	737433.41	1291037.46	данные отсутствуют	данные отсутствуют
171	737480.72	1291010.28	данные отсутствуют	данные отсутствуют
172	737665.86	1290918.7	данные отсутствуют	данные отсутствуют
Государственный регистратор				ФГИС ЕГРН
полное наименование должности			подпись	инициалы, фамилия

М.П.

Выписка из Единого государственного реестра недвижимости об объекте недвижимости

Сведения о характеристиках объекта недвижимости

На основании запроса от 24.10.2021 г., поступившего на рассмотрение 24.10.2021 г., сообщаем, что согласно записям Единого государственного реестра недвижимости:

Земельный участок			
(вид объекта недвижимости)			
Лист № ____ Раздела 1	Всего листов раздела 1 : ____	Всего разделов: ____	Всего листов выписки: ____
24.10.2021 № 99/2021/426414455			
Кадастровый номер:		02:22:020603:53	

Номер кадастрового квартала:	02:22:020603
Дата присвоения кадастрового номера:	10.09.2014
Ранее присвоенный государственный учетный номер:	данные отсутствуют
Адрес:	установлено относительно ориентира, расположенного в границах участка. Почтовый адрес ориентира: Республика Башкортостан, р-н. Дюртюлинский
Площадь:	5 +/- 4 кв. м
Кадастровая стоимость, руб.:	21.75
Кадастровые номера расположенных в пределах земельного участка объектов недвижимости:	данные отсутствуют
Кадастровые номера объектов недвижимости, из которых образован объект недвижимости:	данные отсутствуют
Кадастровые номера образованных объектов недвижимости:	данные отсутствуют
Сведения о включении объекта недвижимости в состав предприятия как имущественного комплекса:	

Государственный регистратор		ФГИС ЕГРН
полное наименование должности	подпись	инициалы, фамилия

М.П.

Раздел 1

Выписка из Единого государственного реестра недвижимости об объекте недвижимости

Сведения о характеристиках объекта недвижимости

Земельный участок			
(вид объекта недвижимости)			
Лист № ____ Раздела 1	Всего листов раздела 1 : ____	Всего разделов: ____	Всего листов выписки: ____
24.10.2021 № 99/2021/426414455			
Кадастровый номер:		02:22:020603:53	

Категория земель:	Земли промышленности, энергетики, транспорта, связи, радиовещания, телевидения, информатики, земли для обеспечения космической деятельности, земли обороны, безопасности и земли иного специального назначения
Виды разрешенного использования:	Для размещения иных объектов промышленности, энергетики, транспорта, связи, радиовещания, телевидения, информатики, обеспечения космической деятельности, обороны, безопасности и иного специального назначения
Сведения о кадастровом инженеру:	Петрова Марина Валерьевна №02-13-1032, "ГеоПлюс"
Сведения о лесах, водных объектах и об иных природных объектах, расположенных в пределах земельного участка:	данные отсутствуют
Сведения о том, что земельный участок полностью или частично расположен в границах зоны с особыми условиями использования территории или территории объекта культурного наследия	данные отсутствуют
Сведения о том, что земельный участок расположен в границах особой экономической зоны, территории опережающего социально-экономического развития, зоны территориального развития в Российской Федерации, игровой зоны:	данные отсутствуют
Сведения о том, что земельный участок расположен в границах особо охраняемой природной территории, охотничьих угодий, лесничеств, лесопарков:	данные отсутствуют
Сведения о результатах проведения государственного земельного надзора:	данные отсутствуют
Сведения о расположении земельного участка в границах территории, в отношении которой утвержден проект межевания территории:	данные отсутствуют

Государственный регистратор		ФГИС ЕГРН
полное наименование должности	подпись	инициалы, фамилия

М.П.

Выписка из Единого государственного реестра недвижимости об объекте недвижимости
Сведения о характеристиках объекта недвижимости

Земельный участок			
<small>(вид объекта недвижимости)</small>			
Лист № ____ Раздела 1	Всего листов раздела 1 : ____	Всего разделов: ____	Всего листов выписки: ____
24.10.2021 № 99/2021/426414455			
Кадастровый номер:		02:22:020603:53	
Условный номер земельного участка:	данные отсутствуют		
Сведения о принятии акта и (или) заключении договора, предусматривающих предоставление в соответствии с земельным законодательством исполнительным органом государственной власти или органом местного самоуправления находящегося в государственной или муниципальной собственности земельного участка для строительства наемного дома социального использования или наемного дома коммерческого использования:	данные отсутствуют		
Сведения о том, что земельный участок или земельные участки образованы на основании решения об изъятии земельного участка и (или) расположенного на нем объекта недвижимости для государственных или муниципальных нужд:	данные отсутствуют		
Сведения о том, что земельный участок образован из земель или земельного участка, государственная собственность на которые не разграничена:	данные отсутствуют		
Сведения о наличии земельного спора о местоположении границ земельных участков:	данные отсутствуют		
Статус записи об объекте недвижимости:	Сведения об объекте недвижимости имеют статус "актуальные, ранее учтенные"		
Особые отметки:	Сведения необходимые для заполнения раздела 2 отсутствуют. Сведения необходимые для заполнения раздела 4 отсутствуют.		
Получатель выписки:	Рачкова Елена Сергеевна		

Государственный регистратор		ФГИС ЕГРН
полное наименование должности	подпись	инициалы, фамилия

М.П.

Раздел 2

Выписка из Единого государственного реестра недвижимости об объекте недвижимости
Сведения о зарегистрированных правах

Государственный регистратор		ФГИС ЕГРН
полное наименование должности	подпись	инициалы, фамилия

М.П.

Земельный участок			
(вид объекта недвижимости)			
Лист № ____ Раздела 3	Всего листов раздела 3 : ____	Всего разделов: ____	Всего листов выписки: ____
24.10.2021 № 99/2021/426414455			
Кадастровый номер:		02:22:020603:53	

План (чертеж, схема) земельного участка			
			
Масштаб 1: данные отсутствуют		Условные обозначения:	

Государственный регистратор		ФГИС ЕГРН
полное наименование должности	подпись	инициалы, фамилия

М.П.

Раздел 3.1

Выписка из Единого государственного реестра недвижимости об объекте недвижимости
Описание местоположения земельного участка

Земельный участок			
(вид объекта недвижимости)			
Лист № ____ Раздела 3.1	Всего листов раздела 3.1 : ____	Всего разделов: ____	Всего листов выписки: ____
24.10.2021 № 99/2021/426414455			
Кадастровый номер:		02:22:020603:53	

Описание местоположения границ земельного участка							
Номер п/п	Номер точки		Дирекционный угол	Горизонтальное проложение, м	Описание закрепления на местности	Кадастровые номера смежных участков	Сведения об адресах правообладателей смежных земельных участков
	начальная	конечная					
1	2	3	4	5	6	7	8
1	1	2	данные отсутствуют	данные отсутствуют	данные отсутствуют	данные отсутствуют	данные отсутствуют
2	2	3	данные отсутствуют	данные отсутствуют	данные отсутствуют	данные отсутствуют	данные отсутствуют
3	3	4	данные отсутствуют	данные отсутствуют	данные отсутствуют	данные отсутствуют	данные отсутствуют
4	4	1	данные отсутствуют	данные отсутствуют	данные отсутствуют	данные отсутствуют	данные отсутствуют

Государственный регистратор		ФГИС ЕГРН
полное наименование должности	подпись	инициалы, фамилия

М.П.

Земельный участок			
(вид объекта недвижимости)			
Лист №	Раздела 3.2	Всего листов раздела 3.2 :	Всего разделов:
24.10.2021 № 99/2021/426414455			
Кадастровый номер:		02:22:020603:53	

Сведения о характерных точках границы земельного участка				
Система координат				
Зона №				
Номер точки	Координаты		Описание закрепления на местности	Средняя квадратическая погрешность определения координат характерных точек границ земельного участка, м
	X	Y		
1	2	3	4	5
1	735397.08	1289672.92	данные отсутствуют	0.5
2	735397.08	1289675.11	данные отсутствуют	0.5
3	735399.25	1289675.1	данные отсутствуют	0.5
4	735399.26	1289672.92	данные отсутствуют	0.5

Государственный регистратор		ФГИС ЕГРН
полное наименование должности	подпись	инициалы, фамилия

М.П.

Выписка из Единого государственного реестра недвижимости об объекте недвижимости

Сведения о характеристиках объекта недвижимости

На основании запроса от 24.10.2021 г., поступившего на рассмотрение 24.10.2021 г., сообщаем, что согласно записям Единого государственного реестра недвижимости:

Земельный участок			
(вид объекта недвижимости)			
Лист № ____ Раздела 1	Всего листов раздела 1 : ____	Всего разделов: ____	Всего листов выписки: ____
24.10.2021 № 99/2021/426415079			
Кадастровый номер:		02:22:020603:56	

Номер кадастрового квартала:	02:22:020603
Дата присвоения кадастрового номера:	10.09.2014
Ранее присвоенный государственный учетный номер:	данные отсутствуют
Адрес:	установлено относительно ориентира, расположенного в границах участка. Почтовый адрес ориентира: Республика Башкортостан, р-н. Дюртюлинский
Площадь:	5 +/- 4 кв. м
Кадастровая стоимость, руб.:	21.75
Кадастровые номера расположенных в пределах земельного участка объектов недвижимости:	данные отсутствуют
Кадастровые номера объектов недвижимости, из которых образован объект недвижимости:	данные отсутствуют
Кадастровые номера образованных объектов недвижимости:	данные отсутствуют
Сведения о включении объекта недвижимости в состав предприятия как имущественного комплекса:	

Государственный регистратор		ФГИС ЕГРН
полное наименование должности	подпись	инициалы, фамилия

М.П.

Раздел 1

Выписка из Единого государственного реестра недвижимости об объекте недвижимости

Сведения о характеристиках объекта недвижимости

Земельный участок			
(вид объекта недвижимости)			
Лист № ____ Раздела 1	Всего листов раздела 1 : ____	Всего разделов: ____	Всего листов выписки: ____
24.10.2021 № 99/2021/426415079			
Кадастровый номер:		02:22:020603:56	

Категория земель:	Земли промышленности, энергетики, транспорта, связи, радиовещания, телевидения, информатики, земли для обеспечения космической деятельности, земли обороны, безопасности и земли иного специального назначения
Виды разрешенного использования:	Для размещения иных объектов промышленности, энергетики, транспорта, связи, радиовещания, телевидения, информатики, обеспечения космической деятельности, обороны, безопасности и иного специального назначения
Сведения о кадастровом инженеру:	Петрова Марина Валерьевна №02-13-1032, "ГеоПлюс"
Сведения о лесах, водных объектах и об иных природных объектах, расположенных в пределах земельного участка:	данные отсутствуют
Сведения о том, что земельный участок полностью или частично расположен в границах зоны с особыми условиями использования территории или территории объекта культурного наследия	данные отсутствуют
Сведения о том, что земельный участок расположен в границах особой экономической зоны, территории опережающего социально-экономического развития, зоны территориального развития в Российской Федерации, игровой зоны:	данные отсутствуют
Сведения о том, что земельный участок расположен в границах особо охраняемой природной территории, охотничьих угодий, лесничеств, лесопарков:	данные отсутствуют
Сведения о результатах проведения государственного земельного надзора:	данные отсутствуют
Сведения о расположении земельного участка в границах территории, в отношении которой утвержден проект межевания территории:	данные отсутствуют

Государственный регистратор		ФГИС ЕГРН
полное наименование должности	подпись	инициалы, фамилия

М.П.

Выписка из Единого государственного реестра недвижимости об объекте недвижимости
Сведения о характеристиках объекта недвижимости

Земельный участок			
<small>(вид объекта недвижимости)</small>			
Лист № ____ Раздела 1	Всего листов раздела 1 : ____	Всего разделов: ____	Всего листов выписки: ____
24.10.2021 № 99/2021/426415079			
Кадастровый номер:		02:22:020603:56	
Условный номер земельного участка:	данные отсутствуют		
Сведения о принятии акта и (или) заключении договора, предусматривающих предоставление в соответствии с земельным законодательством исполнительным органом государственной власти или органом местного самоуправления находящегося в государственной или муниципальной собственности земельного участка для строительства наемного дома социального использования или наемного дома коммерческого использования:	данные отсутствуют		
Сведения о том, что земельный участок или земельные участки образованы на основании решения об изъятии земельного участка и (или) расположенного на нем объекта недвижимости для государственных или муниципальных нужд:	данные отсутствуют		
Сведения о том, что земельный участок образован из земель или земельного участка, государственная собственность на которые не разграничена:	данные отсутствуют		
Сведения о наличии земельного спора о местоположении границ земельных участков:	данные отсутствуют		
Статус записи об объекте недвижимости:	Сведения об объекте недвижимости имеют статус "актуальные, ранее учтенные"		
Особые отметки:	Сведения необходимые для заполнения раздела 2 отсутствуют. Сведения необходимые для заполнения раздела 4 отсутствуют.		
Получатель выписки:	Рачкова Елена Сергеевна		

Государственный регистратор		ФГИС ЕГРН
полное наименование должности	подпись	инициалы, фамилия

М.П.

Раздел 2

Выписка из Единого государственного реестра недвижимости об объекте недвижимости
Сведения о зарегистрированных правах

Государственный регистратор		ФГИС ЕГРН
полное наименование должности	подпись	инициалы, фамилия

М.П.

Земельный участок			
(вид объекта недвижимости)			
Лист № ____ Раздела 3	Всего листов раздела 3 : ____	Всего разделов: ____	Всего листов выписки: ____
24.10.2021 № 99/2021/426415079			
Кадастровый номер:		02:22:020603:56	

План (чертеж, схема) земельного участка			
			
Масштаб 1: данные отсутствуют	Условные обозначения:		

Государственный регистратор		ФГИС ЕГРН
полное наименование должности	подпись	инициалы, фамилия

М.П.

Раздел 3.1

Выписка из Единого государственного реестра недвижимости об объекте недвижимости
Описание местоположения земельного участка

Земельный участок			
(вид объекта недвижимости)			
Лист № ____ Раздела 3.1	Всего листов раздела 3.1 : ____	Всего разделов: ____	Всего листов выписки: ____
24.10.2021 № 99/2021/426415079			
Кадастровый номер:		02:22:020603:56	

Описание местоположения границ земельного участка							
Номер п/п	Номер точки		Дирекционный угол	Горизонтальное проложение, м	Описание закрепления на местности	Кадастровые номера смежных участков	Сведения об адресах правообладателей смежных земельных участков
	начальная	конечная					
1	2	3	4	5	6	7	8
1	1	2	данные отсутствуют	данные отсутствуют	данные отсутствуют	данные отсутствуют	данные отсутствуют
2	2	3	данные отсутствуют	данные отсутствуют	данные отсутствуют	данные отсутствуют	данные отсутствуют
3	3	4	данные отсутствуют	данные отсутствуют	данные отсутствуют	данные отсутствуют	данные отсутствуют
4	4	1	данные отсутствуют	данные отсутствуют	данные отсутствуют	данные отсутствуют	данные отсутствуют

Государственный регистратор		ФГИС ЕГРН
полное наименование должности	подпись	инициалы, фамилия

М.П.

Земельный участок			
(вид объекта недвижимости)			
Лист №	Раздела 3.2	Всего листов раздела 3.2 : _____	Всего разделов: _____
Всего листов выписки: _____			
24.10.2021 № 99/2021/426415079			
Кадастровый номер:		02:22:020603:56	

Сведения о характерных точках границы земельного участка				
Система координат				
Зона №				
Номер точки	Координаты		Описание закрепления на местности	Средняя квадратическая погрешность определения координат характерных точек границ земельного участка, м
	X	Y		
1	2	3	4	5
1	735381.71	1289689.31	данные отсутствуют	0.5
2	735381.72	1289691.49	данные отсутствуют	0.5
3	735383.89	1289691.49	данные отсутствуют	0.5
4	735383.89	1289689.31	данные отсутствуют	0.5

Государственный регистратор		ФГИС ЕГРН
полное наименование должности	подпись	инициалы, фамилия

М.П.

Выписка из Единого государственного реестра недвижимости об объекте недвижимости

Сведения о характеристиках объекта недвижимости

На основании запроса от 24.10.2021 г., поступившего на рассмотрение 24.10.2021 г., сообщаем, что согласно записям Единого государственного реестра недвижимости:

Земельный участок			
(вид объекта недвижимости)			
Лист № ____ Раздела 1	Всего листов раздела 1 : ____	Всего разделов: ____	Всего листов выписки: ____
24.10.2021 № 99/2021/426415522			
Кадастровый номер:		02:22:020603:59	

Номер кадастрового квартала:	02:22:020603
Дата присвоения кадастрового номера:	10.09.2014
Ранее присвоенный государственный учетный номер:	данные отсутствуют
Адрес:	установлено относительно ориентира, расположенного в границах участка. Почтовый адрес ориентира: Республика Башкортостан, р-н. Дюртюлинский
Площадь:	5 +/- 4 кв. м
Кадастровая стоимость, руб.:	21.75
Кадастровые номера расположенных в пределах земельного участка объектов недвижимости:	данные отсутствуют
Кадастровые номера объектов недвижимости, из которых образован объект недвижимости:	данные отсутствуют
Кадастровые номера образованных объектов недвижимости:	данные отсутствуют
Сведения о включении объекта недвижимости в состав предприятия как имущественного комплекса:	

Государственный регистратор		ФГИС ЕГРН
полное наименование должности	подпись	инициалы, фамилия

М.П.

Раздел 1

Выписка из Единого государственного реестра недвижимости об объекте недвижимости

Сведения о характеристиках объекта недвижимости

Земельный участок			
(вид объекта недвижимости)			
Лист № ____ Раздела 1	Всего листов раздела 1 : ____	Всего разделов: ____	Всего листов выписки: ____
24.10.2021 № 99/2021/426415522			
Кадастровый номер:		02:22:020603:59	

Категория земель:	Земли промышленности, энергетики, транспорта, связи, радиовещания, телевидения, информатики, земли для обеспечения космической деятельности, земли обороны, безопасности и земли иного специального назначения
Виды разрешенного использования:	Для размещения иных объектов промышленности, энергетики, транспорта, связи, радиовещания, телевидения, информатики, обеспечения космической деятельности, обороны, безопасности и иного специального назначения
Сведения о кадастровом инженеру:	Петрова Марина Валерьевна №02-13-1032, "ГеоПлюс"
Сведения о лесах, водных объектах и об иных природных объектах, расположенных в пределах земельного участка:	данные отсутствуют
Сведения о том, что земельный участок полностью или частично расположен в границах зоны с особыми условиями использования территории или территории объекта культурного наследия	данные отсутствуют
Сведения о том, что земельный участок расположен в границах особой экономической зоны, территории опережающего социально-экономического развития, зоны территориального развития в Российской Федерации, игровой зоны:	данные отсутствуют
Сведения о том, что земельный участок расположен в границах особо охраняемой природной территории, охотничьих угодий, лесничеств, лесопарков:	данные отсутствуют
Сведения о результатах проведения государственного земельного надзора:	данные отсутствуют
Сведения о расположении земельного участка в границах территории, в отношении которой утвержден проект межевания территории:	данные отсутствуют

Государственный регистратор		ФГИС ЕГРН
полное наименование должности	подпись	инициалы, фамилия

М.П.

Выписка из Единого государственного реестра недвижимости об объекте недвижимости
Сведения о характеристиках объекта недвижимости

Земельный участок			
<small>(вид объекта недвижимости)</small>			
Лист № ____ Раздела 1	Всего листов раздела 1 : ____	Всего разделов: ____	Всего листов выписки: ____
24.10.2021 № 99/2021/426415522			
Кадастровый номер:		02:22:020603:59	
Условный номер земельного участка:	данные отсутствуют		
Сведения о принятии акта и (или) заключении договора, предусматривающих предоставление в соответствии с земельным законодательством исполнительным органом государственной власти или органом местного самоуправления находящегося в государственной или муниципальной собственности земельного участка для строительства наемного дома социального использования или наемного дома коммерческого использования:	данные отсутствуют		
Сведения о том, что земельный участок или земельные участки образованы на основании решения об изъятии земельного участка и (или) расположенного на нем объекта недвижимости для государственных или муниципальных нужд:	данные отсутствуют		
Сведения о том, что земельный участок образован из земель или земельного участка, государственная собственность на которые не разграничена:	данные отсутствуют		
Сведения о наличии земельного спора о местоположении границ земельных участков:	данные отсутствуют		
Статус записи об объекте недвижимости:	Сведения об объекте недвижимости имеют статус "актуальные, ранее учтенные"		
Особые отметки:	Сведения необходимые для заполнения раздела 2 отсутствуют. Сведения необходимые для заполнения раздела 4 отсутствуют.		
Получатель выписки:	Рачкова Елена Сергеевна		

Государственный регистратор		ФГИС ЕГРН
полное наименование должности	подпись	инициалы, фамилия


М.П.

Выписка из Единого государственного реестра недвижимости об объекте недвижимости
Сведения о зарегистрированных правах

Государственный регистратор		ФГИС ЕГРН
полное наименование должности	подпись	инициалы, фамилия

М.П.

Земельный участок			
(вид объекта недвижимости)			
Лист № ____ Раздела 3	Всего листов раздела 3 : ____	Всего разделов: ____	Всего листов выписки: ____
24.10.2021 № 99/2021/426415522			
Кадастровый номер:		02:22:020603:59	

План (чертеж, схема) земельного участка			
			
Масштаб 1: данные отсутствуют	Условные обозначения:		

Государственный регистратор		ФГИС ЕГРН
полное наименование должности	подпись	инициалы, фамилия

М.П.

Раздел 3.1

Выписка из Единого государственного реестра недвижимости об объекте недвижимости
Описание местоположения земельного участка

Земельный участок			
(вид объекта недвижимости)			
Лист № ____ Раздела 3.1	Всего листов раздела 3.1 : ____	Всего разделов: ____	Всего листов выписки: ____
24.10.2021 № 99/2021/426415522			
Кадастровый номер:		02:22:020603:59	

Описание местоположения границ земельного участка							
Номер п/п	Номер точки		Дирекционный угол	Горизонтальное проложение, м	Описание закрепления на местности	Кадастровые номера смежных участков	Сведения об адресах правообладателей смежных земельных участков
	начальная	конечная					
1	2	3	4	5	6	7	8
1	1	2	данные отсутствуют	данные отсутствуют	данные отсутствуют	данные отсутствуют	данные отсутствуют
2	2	3	данные отсутствуют	данные отсутствуют	данные отсутствуют	данные отсутствуют	данные отсутствуют
3	3	4	данные отсутствуют	данные отсутствуют	данные отсутствуют	данные отсутствуют	данные отсутствуют
4	4	1	данные отсутствуют	данные отсутствуют	данные отсутствуют	данные отсутствуют	данные отсутствуют

Государственный регистратор		ФГИС ЕГРН
полное наименование должности	подпись	инициалы, фамилия

М.П.

Земельный участок			
(вид объекта недвижимости)			
Лист №	Раздела 3.2	Всего листов раздела 3.2 :	Всего разделов:
24.10.2021 № 99/2021/426415522			Всего листов выписки:
Кадастровый номер:		02:22:020603:59	

Сведения о характерных точках границы земельного участка				
Система координат				
Зона №				
Номер точки	Координаты		Описание закрепления на местности	Средняя квадратическая погрешность определения координат характерных точек границ земельного участка, м
	X	Y		
1	2	3	4	5
1	735377.7	1289710.02	данные отсутствуют	0.5
2	735378.72	1289708.12	данные отсутствуют	0.5
3	735376.83	1289707.1	данные отсутствуют	0.5
4	735375.83	1289708.98	данные отсутствуют	0.5

Государственный регистратор		ФГИС ЕГРН
полное наименование должности	подпись	инициалы, фамилия

М.П.

Выписка из Единого государственного реестра недвижимости об объекте недвижимости

Сведения о характеристиках объекта недвижимости

На основании запроса от 24.10.2021 г., поступившего на рассмотрение 24.10.2021 г., сообщаем, что согласно записям Единого государственного реестра недвижимости:

Земельный участок			
(вид объекта недвижимости)			
Лист № ____ Раздела 1	Всего листов раздела 1 : ____	Всего разделов: ____	Всего листов выписки: ____
24.10.2021 № 99/2021/426413671			
Кадастровый номер:		02:22:020603:60	

Номер кадастрового квартала:	02:22:020603
Дата присвоения кадастрового номера:	10.09.2014
Ранее присвоенный государственный учетный номер:	данные отсутствуют
Адрес:	установлено относительно ориентира, расположенного в границах участка. Почтовый адрес ориентира: Республика Башкортостан, р-н. Дюртюлинский
Площадь:	5 +/- 4 кв. м
Кадастровая стоимость, руб.:	21.75
Кадастровые номера расположенных в пределах земельного участка объектов недвижимости:	данные отсутствуют
Кадастровые номера объектов недвижимости, из которых образован объект недвижимости:	данные отсутствуют
Кадастровые номера образованных объектов недвижимости:	данные отсутствуют
Сведения о включении объекта недвижимости в состав предприятия как имущественного комплекса:	

Государственный регистратор		ФГИС ЕГРН
полное наименование должности	подпись	инициалы, фамилия

М.П.

Раздел 1

Выписка из Единого государственного реестра недвижимости об объекте недвижимости

Сведения о характеристиках объекта недвижимости

Земельный участок			
(вид объекта недвижимости)			
Лист № ____ Раздела 1	Всего листов раздела 1 : ____	Всего разделов: ____	Всего листов выписки: ____
24.10.2021 № 99/2021/426413671			
Кадастровый номер:		02:22:020603:60	

Категория земель:	Земли промышленности, энергетики, транспорта, связи, радиовещания, телевидения, информатики, земли для обеспечения космической деятельности, земли обороны, безопасности и земли иного специального назначения
Виды разрешенного использования:	Для размещения иных объектов промышленности, энергетики, транспорта, связи, радиовещания, телевидения, информатики, обеспечения космической деятельности, обороны, безопасности и иного специального назначения
Сведения о кадастровом инженеру:	Петрова Марина Валерьевна №02-13-1032, "ГеоПлюс"
Сведения о лесах, водных объектах и об иных природных объектах, расположенных в пределах земельного участка:	данные отсутствуют
Сведения о том, что земельный участок полностью или частично расположен в границах зоны с особыми условиями использования территории или территории объекта культурного наследия	данные отсутствуют
Сведения о том, что земельный участок расположен в границах особой экономической зоны, территории опережающего социально-экономического развития, зоны территориального развития в Российской Федерации, игровой зоны:	данные отсутствуют
Сведения о том, что земельный участок расположен в границах особо охраняемой природной территории, охотничьих угодий, лесничеств, лесопарков:	данные отсутствуют
Сведения о результатах проведения государственного земельного надзора:	данные отсутствуют
Сведения о расположении земельного участка в границах территории, в отношении которой утвержден проект межевания территории:	данные отсутствуют

Государственный регистратор		ФГИС ЕГРН
полное наименование должности	подпись	инициалы, фамилия

М.П.

Выписка из Единого государственного реестра недвижимости об объекте недвижимости
Сведения о характеристиках объекта недвижимости

Земельный участок			
<small>(вид объекта недвижимости)</small>			
Лист № ____ Раздела 1	Всего листов раздела 1 : ____	Всего разделов: ____	Всего листов выписки: ____
24.10.2021 № 99/2021/426413671			
Кадастровый номер:		02:22:020603:60	
Условный номер земельного участка:	данные отсутствуют		
Сведения о принятии акта и (или) заключении договора, предусматривающих предоставление в соответствии с земельным законодательством исполнительным органом государственной власти или органом местного самоуправления находящегося в государственной или муниципальной собственности земельного участка для строительства наемного дома социального использования или наемного дома коммерческого использования:	данные отсутствуют		
Сведения о том, что земельный участок или земельные участки образованы на основании решения об изъятии земельного участка и (или) расположенного на нем объекта недвижимости для государственных или муниципальных нужд:	данные отсутствуют		
Сведения о том, что земельный участок образован из земель или земельного участка, государственная собственность на которые не разграничена:	данные отсутствуют		
Сведения о наличии земельного спора о местоположении границ земельных участков:	данные отсутствуют		
Статус записи об объекте недвижимости:	Сведения об объекте недвижимости имеют статус "актуальные, ранее учтенные"		
Особые отметки:	Сведения необходимые для заполнения раздела 2 отсутствуют. Сведения необходимые для заполнения раздела 4 отсутствуют.		
Получатель выписки:	Рачкова Елена Сергеевна		

Государственный регистратор		ФГИС ЕГРН
полное наименование должности	подпись	инициалы, фамилия

М.П.

Выписка из Единого государственного реестра недвижимости об объекте недвижимости
Сведения о зарегистрированных правах

Государственный регистратор		ФГИС ЕГРН
полное наименование должности	подпись	инициалы, фамилия

М.П.

Земельный участок			
(вид объекта недвижимости)			
Лист № ____ Раздела 3	Всего листов раздела 3 : ____	Всего разделов: ____	Всего листов выписки: ____
24.10.2021 № 99/2021/426413671			
Кадастровый номер:		02:22:020603:60	

План (чертеж, схема) земельного участка			
02:22:020603:60			
Масштаб 1: данные отсутствуют		Условные обозначения:	

Государственный регистратор		ФГИС ЕГРН
полное наименование должности	подпись	инициалы, фамилия

М.П.

Раздел 3.1

Выписка из Единого государственного реестра недвижимости об объекте недвижимости
Описание местоположения земельного участка

Земельный участок			
(вид объекта недвижимости)			
Лист № ____ Раздела 3.1	Всего листов раздела 3.1 : ____	Всего разделов: ____	Всего листов выписки: ____
24.10.2021 № 99/2021/426413671			
Кадастровый номер:		02:22:020603:60	

Описание местоположения границ земельного участка							
Номер п/п	Номер точки		Дирекционный угол	Горизонтальное проложение, м	Описание закрепления на местности	Кадастровые номера смежных участков	Сведения об адресах правообладателей смежных земельных участков
	начальная	конечная					
1	2	3	4	5	6	7	8
1	1	2	данные отсутствуют	данные отсутствуют	данные отсутствуют	данные отсутствуют	данные отсутствуют
2	2	3	данные отсутствуют	данные отсутствуют	данные отсутствуют	данные отсутствуют	данные отсутствуют
3	3	4	данные отсутствуют	данные отсутствуют	данные отсутствуют	данные отсутствуют	данные отсутствуют
4	4	1	данные отсутствуют	данные отсутствуют	данные отсутствуют	данные отсутствуют	данные отсутствуют

Государственный регистратор		ФГИС ЕГРН
полное наименование должности	подпись	инициалы, фамилия

М.П.

Земельный участок			
(вид объекта недвижимости)			
Лист №	Раздела 3.2	Всего листов раздела 3.2 :	Всего листов выписки:
24.10.2021 № 99/2021/426413671			
Кадастровый номер:		02:22:020603:60	

Сведения о характерных точках границы земельного участка				
Система координат				
Зона №				
Номер точки	Координаты		Описание закрепления на местности	Средняя квадратическая погрешность определения координат характерных точек границ земельного участка, м
	X	Y		
1	2	3	4	5
1	735598.2	1289805.67	данные отсутствуют	0.5
2	735598.19	1289807.84	данные отсутствуют	0.5
3	735600.37	1289807.84	данные отсутствуют	0.5
4	735600.37	1289805.66	данные отсутствуют	0.5

Государственный регистратор		ФГИС ЕГРН
полное наименование должности	подпись	инициалы, фамилия

М.П.

Выписка из Единого государственного реестра недвижимости об объекте недвижимости

Сведения о характеристиках объекта недвижимости

На основании запроса от 11.10.2021 г., поступившего на рассмотрение 11.10.2021 г., сообщаем, что согласно записям Единого государственного реестра недвижимости:

Земельный участок			
(вид объекта недвижимости)			
Лист № ____ Раздела 1	Всего листов раздела 1 : ____	Всего разделов: ____	Всего листов выписки: ____
11.10.2021 № 99/2021/422973606			
Кадастровый номер:		02:22:020603:61	

Номер кадастрового квартала:	02:22:020603
Дата присвоения кадастрового номера:	10.09.2014
Ранее присвоенный государственный учетный номер:	данные отсутствуют
Адрес:	установлено относительно ориентира, расположенного в границах участка. Почтовый адрес ориентира: Республика Башкортостан, р-н. Дюртюлинский
Площадь:	5 +/- 4 кв. м
Кадастровая стоимость, руб.:	21.75
Кадастровые номера расположенных в пределах земельного участка объектов недвижимости:	данные отсутствуют
Кадастровые номера объектов недвижимости, из которых образован объект недвижимости:	данные отсутствуют
Кадастровые номера образованных объектов недвижимости:	данные отсутствуют
Сведения о включении объекта недвижимости в состав предприятия как имущественного комплекса:	

Государственный регистратор		ФГИС ЕГРН
полное наименование должности	подпись	инициалы, фамилия

М.П.

Раздел 1

Выписка из Единого государственного реестра недвижимости об объекте недвижимости

Сведения о характеристиках объекта недвижимости

Земельный участок			
(вид объекта недвижимости)			
Лист № ____ Раздела 1	Всего листов раздела 1 : ____	Всего разделов: ____	Всего листов выписки: ____
11.10.2021 № 99/2021/422973606			
Кадастровый номер:		02:22:020603:61	

Категория земель:	Земли промышленности, энергетики, транспорта, связи, радиовещания, телевидения, информатики, земли для обеспечения космической деятельности, земли обороны, безопасности и земли иного специального назначения
Виды разрешенного использования:	Для размещения иных объектов промышленности, энергетики, транспорта, связи, радиовещания, телевидения, информатики, обеспечения космической деятельности, обороны, безопасности и иного специального назначения
Сведения о кадастровом инженеру:	Петрова Марина Валерьевна №02-13-1032, "ГеоПлюс"
Сведения о лесах, водных объектах и об иных природных объектах, расположенных в пределах земельного участка:	данные отсутствуют
Сведения о том, что земельный участок полностью или частично расположен в границах зоны с особыми условиями использования территории или территории объекта культурного наследия	данные отсутствуют
Сведения о том, что земельный участок расположен в границах особой экономической зоны, территории опережающего социально-экономического развития, зоны территориального развития в Российской Федерации, игровой зоны:	данные отсутствуют
Сведения о том, что земельный участок расположен в границах особо охраняемой природной территории, охотничьих угодий, лесничеств, лесопарков:	данные отсутствуют
Сведения о результатах проведения государственного земельного надзора:	данные отсутствуют
Сведения о расположении земельного участка в границах территории, в отношении которой утвержден проект межевания территории:	данные отсутствуют

Государственный регистратор		ФГИС ЕГРН
полное наименование должности	подпись	инициалы, фамилия

М.П.

Выписка из Единого государственного реестра недвижимости об объекте недвижимости
Сведения о характеристиках объекта недвижимости

Земельный участок			
<small>(вид объекта недвижимости)</small>			
Лист № ____ Раздела 1	Всего листов раздела 1 : ____	Всего разделов: ____	Всего листов выписки: ____
11.10.2021 № 99/2021/422973606			
Кадастровый номер:		02:22:020603:61	
Условный номер земельного участка:	данные отсутствуют		
Сведения о принятии акта и (или) заключении договора, предусматривающих предоставление в соответствии с земельным законодательством исполнительным органом государственной власти или органом местного самоуправления находящегося в государственной или муниципальной собственности земельного участка для строительства наемного дома социального использования или наемного дома коммерческого использования:	данные отсутствуют		
Сведения о том, что земельный участок или земельные участки образованы на основании решения об изъятии земельного участка и (или) расположенного на нем объекта недвижимости для государственных или муниципальных нужд:	данные отсутствуют		
Сведения о том, что земельный участок образован из земель или земельного участка, государственная собственность на которые не разграничена:	данные отсутствуют		
Сведения о наличии земельного спора о местоположении границ земельных участков:	данные отсутствуют		
Статус записи об объекте недвижимости:	Сведения об объекте недвижимости имеют статус "актуальные, ранее учтенные"		
Особые отметки:	Сведения необходимые для заполнения раздела 2 отсутствуют. Сведения необходимые для заполнения раздела 4 отсутствуют.		
Получатель выписки:	Рачкова Елена Сергеевна		

Государственный регистратор		ФГИС ЕГРН
полное наименование должности	подпись	инициалы, фамилия

М.П.

Выписка из Единого государственного реестра недвижимости об объекте недвижимости
Сведения о зарегистрированных правах

Государственный регистратор		ФГИС ЕГРН
полное наименование должности	подпись	инициалы, фамилия

М.П.

Земельный участок			
(вид объекта недвижимости)			
Лист № __ Раздела 3	Всего листов раздела 3 : __	Всего разделов: __	Всего листов выписки: __
11.10.2021 № 99/2021/422973606			
Кадастровый номер:		02:22:020603:61	

План (чертеж, схема) земельного участка			
			
Масштаб 1: данные отсутствуют	Условные обозначения:		

Государственный регистратор		ФГИС ЕГРН
полное наименование должности	подпись	инициалы, фамилия

М.П.

Раздел 3.1

Выписка из Единого государственного реестра недвижимости об объекте недвижимости
Описание местоположения земельного участка

Земельный участок			
(вид объекта недвижимости)			
Лист № __ Раздела 3.1	Всего листов раздела 3.1 : __	Всего разделов: __	Всего листов выписки: __
11.10.2021 № 99/2021/422973606			
Кадастровый номер:		02:22:020603:61	

Описание местоположения границ земельного участка							
Номер п/п	Номер точки		Дирекционный угол	Горизонтальное проложение, м	Описание закрепления на местности	Кадастровые номера смежных участков	Сведения об адресах правообладателей смежных земельных участков
	начальная	конечная					
1	2	3	4	5	6	7	8
1	1	2	данные отсутствуют	данные отсутствуют	данные отсутствуют	данные отсутствуют	данные отсутствуют
2	2	3	данные отсутствуют	данные отсутствуют	данные отсутствуют	данные отсутствуют	данные отсутствуют
3	3	4	данные отсутствуют	данные отсутствуют	данные отсутствуют	данные отсутствуют	данные отсутствуют
4	4	1	данные отсутствуют	данные отсутствуют	данные отсутствуют	данные отсутствуют	данные отсутствуют

Государственный регистратор		ФГИС ЕГРН
полное наименование должности	подпись	инициалы, фамилия

М.П.

Земельный участок			
(вид объекта недвижимости)			
Лист №	Раздела 3.2	Всего листов раздела 3.2 :	Всего разделов:
11.10.2021 № 99/2021/422973606		02:22:020603:61	
Кадастровый номер:		02:22:020603:61	

Сведения о характерных точках границы земельного участка				
Система координат				
Зона №				
Номер точки	Координаты		Описание закрепления на местности	Средняя квадратическая погрешность определения координат характерных точек границ земельного участка, м
	X	Y		
1	2	3	4	5
1	735681.73	1289825.22	данные отсутствуют	0.5
2	735681.73	1289827.4	данные отсутствуют	0.5
3	735683.91	1289827.4	данные отсутствуют	0.5
4	735683.91	1289825.22	данные отсутствуют	0.5

Государственный регистратор		ФГИС ЕГРН
полное наименование должности	подпись	инициалы, фамилия

М.П.

Выписка из Единого государственного реестра недвижимости об объекте недвижимости

Сведения о характеристиках объекта недвижимости

На основании запроса от 08.10.2021 г., поступившего на рассмотрение 08.10.2021 г., сообщаем, что согласно записям Единого государственного реестра недвижимости:

Земельный участок			
(вид объекта недвижимости)			
Лист № ____ Раздела 1	Всего листов раздела 1 : ____	Всего разделов: ____	Всего листов выписки: ____
08.10.2021 № 99/2021/422559549			
Кадастровый номер:		02:22:020603:62	

Номер кадастрового квартала:	02:22:020603
Дата присвоения кадастрового номера:	10.09.2014
Ранее присвоенный государственный учетный номер:	данные отсутствуют
Адрес:	установлено относительно ориентира, расположенного в границах участка. Почтовый адрес ориентира: Республика Башкортостан, р-н. Дюртюлинский
Площадь:	5 +/- 4 кв. м
Кадастровая стоимость, руб.:	21.75
Кадастровые номера расположенных в пределах земельного участка объектов недвижимости:	данные отсутствуют
Кадастровые номера объектов недвижимости, из которых образован объект недвижимости:	данные отсутствуют
Кадастровые номера образованных объектов недвижимости:	данные отсутствуют
Сведения о включении объекта недвижимости в состав предприятия как имущественного комплекса:	

Государственный регистратор		ФГИС ЕГРН
полное наименование должности	подпись	инициалы, фамилия

М.П.

Раздел 1

Выписка из Единого государственного реестра недвижимости об объекте недвижимости

Сведения о характеристиках объекта недвижимости

Земельный участок			
(вид объекта недвижимости)			
Лист № ____ Раздела 1	Всего листов раздела 1 : ____	Всего разделов: ____	Всего листов выписки: ____
08.10.2021 № 99/2021/422559549			
Кадастровый номер:		02:22:020603:62	

Категория земель:	Земли промышленности, энергетики, транспорта, связи, радиовещания, телевидения, информатики, земли для обеспечения космической деятельности, земли обороны, безопасности и земли иного специального назначения
Виды разрешенного использования:	Для размещения иных объектов промышленности, энергетики, транспорта, связи, радиовещания, телевидения, информатики, обеспечения космической деятельности, обороны, безопасности и иного специального назначения
Сведения о кадастровом инженере:	Петрова Марина Валерьевна №02-13-1032, "ГеоПлюс"
Сведения о лесах, водных объектах и об иных природных объектах, расположенных в пределах земельного участка:	данные отсутствуют
Сведения о том, что земельный участок полностью или частично расположен в границах зоны с особыми условиями использования территории или территории объекта культурного наследия	данные отсутствуют
Сведения о том, что земельный участок расположен в границах особой экономической зоны, территории опережающего социально-экономического развития, зоны территориального развития в Российской Федерации, игровой зоны:	данные отсутствуют
Сведения о том, что земельный участок расположен в границах особо охраняемой природной территории, охотничьих угодий, лесничеств, лесопарков:	данные отсутствуют
Сведения о результатах проведения государственного земельного надзора:	данные отсутствуют
Сведения о расположении земельного участка в границах территории, в отношении которой утвержден проект межевания территории:	данные отсутствуют

Государственный регистратор		ФГИС ЕГРН
полное наименование должности	подпись	инициалы, фамилия

М.П.

Выписка из Единого государственного реестра недвижимости об объекте недвижимости
Сведения о характеристиках объекта недвижимости

Земельный участок			
<small>(вид объекта недвижимости)</small>			
Лист № ____ Раздела 1	Всего листов раздела 1 : ____	Всего разделов: ____	Всего листов выписки: ____
08.10.2021 № 99/2021/422559549			
Кадастровый номер:		02:22:020603:62	
Условный номер земельного участка:	данные отсутствуют		
Сведения о принятии акта и (или) заключении договора, предусматривающих предоставление в соответствии с земельным законодательством исполнительным органом государственной власти или органом местного самоуправления находящегося в государственной или муниципальной собственности земельного участка для строительства наемного дома социального использования или наемного дома коммерческого использования:	данные отсутствуют		
Сведения о том, что земельный участок или земельные участки образованы на основании решения об изъятии земельного участка и (или) расположенного на нем объекта недвижимости для государственных или муниципальных нужд:	данные отсутствуют		
Сведения о том, что земельный участок образован из земель или земельного участка, государственная собственность на которые не разграничена:	данные отсутствуют		
Сведения о наличии земельного спора о местоположении границ земельных участков:	данные отсутствуют		
Статус записи об объекте недвижимости:	Сведения об объекте недвижимости имеют статус "актуальные, ранее учтенные"		
Особые отметки:	Сведения необходимые для заполнения раздела 2 отсутствуют. Сведения необходимые для заполнения раздела 4 отсутствуют.		
Получатель выписки:	Рачкова Елена Сергеевна		

Государственный регистратор		ФГИС ЕГРН
полное наименование должности	подпись	инициалы, фамилия

М.П.

Выписка из Единого государственного реестра недвижимости об объекте недвижимости
Сведения о зарегистрированных правах

Государственный регистратор		ФГИС ЕГРН
полное наименование должности	подпись	инициалы, фамилия

М.П.

Земельный участок			
(вид объекта недвижимости)			
Лист № ____ Раздела 3	Всего листов раздела 3 : ____	Всего разделов: ____	Всего листов выписки: ____
08.10.2021 № 99/2021/422559549			
Кадастровый номер:		02:22:020603:62	

План (чертеж, схема) земельного участка			
			
Масштаб 1: данные отсутствуют	Условные обозначения:		

Государственный регистратор		ФГИС ЕГРН
полное наименование должности	подпись	инициалы, фамилия

М.П.

Раздел 3.1

Выписка из Единого государственного реестра недвижимости об объекте недвижимости
Описание местоположения земельного участка

Земельный участок			
(вид объекта недвижимости)			
Лист № ____ Раздела 3.1	Всего листов раздела 3.1 : ____	Всего разделов: ____	Всего листов выписки: ____
08.10.2021 № 99/2021/422559549			
Кадастровый номер:		02:22:020603:62	

Описание местоположения границ земельного участка							
Номер п/п	Номер точки		Дирекционный угол	Горизонтальное проложение, м	Описание закрепления на местности	Кадастровые номера смежных участков	Сведения об адресах правообладателей смежных земельных участков
	начальная	конечная					
1	2	3	4	5	6	7	8
1	1	2	данные отсутствуют	данные отсутствуют	данные отсутствуют	данные отсутствуют	данные отсутствуют
2	2	3	данные отсутствуют	данные отсутствуют	данные отсутствуют	данные отсутствуют	данные отсутствуют
3	3	4	данные отсутствуют	данные отсутствуют	данные отсутствуют	данные отсутствуют	данные отсутствуют
4	4	1	данные отсутствуют	данные отсутствуют	данные отсутствуют	данные отсутствуют	данные отсутствуют

Государственный регистратор		ФГИС ЕГРН
полное наименование должности	подпись	инициалы, фамилия

М.П.

Земельный участок			
(вид объекта недвижимости)			
Лист №	Раздела 3.2	Всего листов раздела 3.2 : ____	Всего разделов: ____
08.10.2021 № 99/2021/422559549		Всего листов выписки: ____	
Кадастровый номер:		02:22:020603:62	

Сведения о характерных точках границы земельного участка				
Система координат				
Зона №				
Номер точки	Координаты		Описание закрепления на местности	Средняя квадратическая погрешность определения координат характерных точек границ земельного участка, м
	X	Y		
1	2	3	4	5
1	735910.08	1289947.26	данные отсутствуют	0.5
2	735910.08	1289949.44	данные отсутствуют	0.5
3	735912.24	1289949.42	данные отсутствуют	0.5
4	735912.25	1289947.27	данные отсутствуют	0.5

Государственный регистратор		ФГИС ЕГРН
полное наименование должности	подпись	инициалы, фамилия

М.П.

Выписка из Единого государственного реестра недвижимости об объекте недвижимости

Сведения о характеристиках объекта недвижимости

На основании запроса от 08.10.2021 г., поступившего на рассмотрение 08.10.2021 г., сообщаем, что согласно записям Единого государственного реестра недвижимости:

Земельный участок			
(вид объекта недвижимости)			
Лист № ____ Раздела 1	Всего листов раздела 1 : ____	Всего разделов: ____	Всего листов выписки: ____
08.10.2021 № 99/2021/422550451			
Кадастровый номер:		02:22:020603:67	

Номер кадастрового квартала:	02:22:020603
Дата присвоения кадастрового номера:	10.09.2014
Ранее присвоенный государственный учетный номер:	данные отсутствуют
Адрес:	установлено относительно ориентира, расположенного в границах участка. Почтовый адрес ориентира: Республика Башкортостан, р-н. Дюртюлинский
Площадь:	5 +/- 4 кв. м
Кадастровая стоимость, руб.:	21.75
Кадастровые номера расположенных в пределах земельного участка объектов недвижимости:	данные отсутствуют
Кадастровые номера объектов недвижимости, из которых образован объект недвижимости:	данные отсутствуют
Кадастровые номера образованных объектов недвижимости:	данные отсутствуют
Сведения о включении объекта недвижимости в состав предприятия как имущественного комплекса:	

Государственный регистратор		ФГИС ЕГРН
полное наименование должности	подпись	инициалы, фамилия

М.П.

Раздел 1

Выписка из Единого государственного реестра недвижимости об объекте недвижимости

Сведения о характеристиках объекта недвижимости

Земельный участок			
(вид объекта недвижимости)			
Лист № ____ Раздела 1	Всего листов раздела 1 : ____	Всего разделов: ____	Всего листов выписки: ____
08.10.2021 № 99/2021/422550451			
Кадастровый номер:		02:22:020603:67	

Категория земель:	Земли промышленности, энергетики, транспорта, связи, радиовещания, телевидения, информатики, земли для обеспечения космической деятельности, земли обороны, безопасности и земли иного специального назначения
Виды разрешенного использования:	Для размещения иных объектов промышленности, энергетики, транспорта, связи, радиовещания, телевидения, информатики, обеспечения космической деятельности, обороны, безопасности и иного специального назначения
Сведения о кадастровом инженеру:	Петрова Марина Валерьевна №02-13-1032, "ГеоПлюс"
Сведения о лесах, водных объектах и об иных природных объектах, расположенных в пределах земельного участка:	данные отсутствуют
Сведения о том, что земельный участок полностью или частично расположен в границах зоны с особыми условиями использования территории или территории объекта культурного наследия	данные отсутствуют
Сведения о том, что земельный участок расположен в границах особой экономической зоны, территории опережающего социально-экономического развития, зоны территориального развития в Российской Федерации, игровой зоны:	данные отсутствуют
Сведения о том, что земельный участок расположен в границах особо охраняемой природной территории, охотничьих угодий, лесничеств, лесопарков:	данные отсутствуют
Сведения о результатах проведения государственного земельного надзора:	данные отсутствуют
Сведения о расположении земельного участка в границах территории, в отношении которой утвержден проект межевания территории:	данные отсутствуют

Государственный регистратор		ФГИС ЕГРН
полное наименование должности	подпись	инициалы, фамилия

М.П.

Выписка из Единого государственного реестра недвижимости об объекте недвижимости
Сведения о характеристиках объекта недвижимости

Земельный участок			
<small>(вид объекта недвижимости)</small>			
Лист № ____ Раздела 1	Всего листов раздела 1 : ____	Всего разделов: ____	Всего листов выписки: ____
08.10.2021 № 99/2021/422550451			
Кадастровый номер:		02:22:020603:67	
Условный номер земельного участка:	данные отсутствуют		
Сведения о принятии акта и (или) заключении договора, предусматривающих предоставление в соответствии с земельным законодательством исполнительным органом государственной власти или органом местного самоуправления находящегося в государственной или муниципальной собственности земельного участка для строительства наемного дома социального использования или наемного дома коммерческого использования:	данные отсутствуют		
Сведения о том, что земельный участок или земельные участки образованы на основании решения об изъятии земельного участка и (или) расположенного на нем объекта недвижимости для государственных или муниципальных нужд:	данные отсутствуют		
Сведения о том, что земельный участок образован из земель или земельного участка, государственная собственность на которые не разграничена:	данные отсутствуют		
Сведения о наличии земельного спора о местоположении границ земельных участков:	данные отсутствуют		
Статус записи об объекте недвижимости:	Сведения об объекте недвижимости имеют статус "актуальные, ранее учтенные"		
Особые отметки:	Сведения необходимые для заполнения раздела 2 отсутствуют. Сведения необходимые для заполнения раздела 4 отсутствуют.		
Получатель выписки:	Рачкова Елена Сергеевна		

Государственный регистратор		ФГИС ЕГРН
полное наименование должности	подпись	инициалы, фамилия

М.П.

Выписка из Единого государственного реестра недвижимости об объекте недвижимости
Сведения о зарегистрированных правах

Государственный регистратор		ФГИС ЕГРН
полное наименование должности	подпись	инициалы, фамилия

М.П.

Земельный участок			
(вид объекта недвижимости)			
Лист № ____ Раздела 3	Всего листов раздела 3 : ____	Всего разделов: ____	Всего листов выписки: ____
08.10.2021 № 99/2021/422550451			
Кадастровый номер:		02:22:020603:67	

План (чертеж, схема) земельного участка			
02:22:020603:67			
Масштаб 1: данные отсутствуют		Условные обозначения:	

Государственный регистратор		ФГИС ЕГРН
полное наименование должности	подпись	инициалы, фамилия

М.П.

Раздел 3.1

Выписка из Единого государственного реестра недвижимости об объекте недвижимости
Описание местоположения земельного участка

Земельный участок			
(вид объекта недвижимости)			
Лист № ____ Раздела 3.1	Всего листов раздела 3.1 : ____	Всего разделов: ____	Всего листов выписки: ____
08.10.2021 № 99/2021/422550451			
Кадастровый номер:		02:22:020603:67	

Описание местоположения границ земельного участка							
Номер п/п	Номер точки		Дирекционный угол	Горизонтальное проложение, м	Описание закрепления на местности	Кадастровые номера смежных участков	Сведения об адресах правообладателей смежных земельных участков
	начальная	конечная					
1	2	3	4	5	6	7	8
1	1	2	данные отсутствуют	данные отсутствуют	данные отсутствуют	данные отсутствуют	данные отсутствуют
2	2	3	данные отсутствуют	данные отсутствуют	данные отсутствуют	данные отсутствуют	данные отсутствуют
3	3	4	данные отсутствуют	данные отсутствуют	данные отсутствуют	данные отсутствуют	данные отсутствуют
4	4	1	данные отсутствуют	данные отсутствуют	данные отсутствуют	данные отсутствуют	данные отсутствуют

Государственный регистратор		ФГИС ЕГРН
полное наименование должности	подпись	инициалы, фамилия

М.П.

Земельный участок			
(вид объекта недвижимости)			
Лист №	Раздела 3.2	Всего листов раздела 3.2 :	Всего разделов:
08.10.2021 № 99/2021/422550451		02:22:020603:67	
Кадастровый номер:		02:22:020603:67	

Сведения о характерных точках границы земельного участка				
Система координат				
Зона №				
Номер точки	Координаты		Описание закрепления на местности	Средняя квадратическая погрешность определения координат характерных точек границ земельного участка, м
	X	Y		
1	2	3	4	5
1	735778.63	1289901.81	данные отсутствуют	0.5
2	735778.63	1289903.97	данные отсутствуют	0.5
3	735780.79	1289903.97	данные отсутствуют	0.5
4	735780.79	1289901.8	данные отсутствуют	0.5

Государственный регистратор		ФГИС ЕГРН
полное наименование должности	подпись	инициалы, фамилия

М.П.

Выписка из Единого государственного реестра недвижимости об объекте недвижимости

Сведения о характеристиках объекта недвижимости

На основании запроса от 08.10.2021 г., поступившего на рассмотрение 08.10.2021 г., сообщаем, что согласно записям Единого государственного реестра недвижимости:

Земельный участок			
(вид объекта недвижимости)			
Лист № ____ Раздела 1	Всего листов раздела 1 : ____	Всего разделов: ____	Всего листов выписки: ____
08.10.2021 № 99/2021/422562249			
Кадастровый номер:		02:22:020603:68	

Номер кадастрового квартала:	02:22:020603
Дата присвоения кадастрового номера:	10.09.2014
Ранее присвоенный государственный учетный номер:	данные отсутствуют
Адрес:	установлено относительно ориентира, расположенного в границах участка. Почтовый адрес ориентира: Республика Башкортостан, р-н. Дюртюлинский
Площадь:	5 +/- 4 кв. м
Кадастровая стоимость, руб.:	21.75
Кадастровые номера расположенных в пределах земельного участка объектов недвижимости:	данные отсутствуют
Кадастровые номера объектов недвижимости, из которых образован объект недвижимости:	данные отсутствуют
Кадастровые номера образованных объектов недвижимости:	данные отсутствуют
Сведения о включении объекта недвижимости в состав предприятия как имущественного комплекса:	

Государственный регистратор		ФГИС ЕГРН
полное наименование должности	подпись	инициалы, фамилия

М.П.

Раздел 1

Выписка из Единого государственного реестра недвижимости об объекте недвижимости

Сведения о характеристиках объекта недвижимости

Земельный участок			
(вид объекта недвижимости)			
Лист № ____ Раздела 1	Всего листов раздела 1 : ____	Всего разделов: ____	Всего листов выписки: ____
08.10.2021 № 99/2021/422562249			
Кадастровый номер:		02:22:020603:68	

Категория земель:	Земли промышленности, энергетики, транспорта, связи, радиовещания, телевидения, информатики, земли для обеспечения космической деятельности, земли обороны, безопасности и земли иного специального назначения
Виды разрешенного использования:	Для размещения иных объектов промышленности, энергетики, транспорта, связи, радиовещания, телевидения, информатики, обеспечения космической деятельности, обороны, безопасности и иного специального назначения
Сведения о кадастровом инженере:	Петрова Марина Валерьевна №02-13-1032, "ГеоПлюс"
Сведения о лесах, водных объектах и об иных природных объектах, расположенных в пределах земельного участка:	данные отсутствуют
Сведения о том, что земельный участок полностью или частично расположен в границах зоны с особыми условиями использования территории или территории объекта культурного наследия	данные отсутствуют
Сведения о том, что земельный участок расположен в границах особой экономической зоны, территории опережающего социально-экономического развития, зоны территориального развития в Российской Федерации, игровой зоны:	данные отсутствуют
Сведения о том, что земельный участок расположен в границах особо охраняемой природной территории, охотничьих угодий, лесничеств, лесопарков:	данные отсутствуют
Сведения о результатах проведения государственного земельного надзора:	данные отсутствуют
Сведения о расположении земельного участка в границах территории, в отношении которой утвержден проект межевания территории:	данные отсутствуют

Государственный регистратор		ФГИС ЕГРН
полное наименование должности	подпись	инициалы, фамилия

М.П.

Выписка из Единого государственного реестра недвижимости об объекте недвижимости
Сведения о характеристиках объекта недвижимости

Земельный участок			
<small>(вид объекта недвижимости)</small>			
Лист № ____ Раздела 1	Всего листов раздела 1 : ____	Всего разделов: ____	Всего листов выписки: ____
08.10.2021 № 99/2021/422562249			
Кадастровый номер:		02:22:020603:68	
Условный номер земельного участка:	данные отсутствуют		
Сведения о принятии акта и (или) заключении договора, предусматривающих предоставление в соответствии с земельным законодательством исполнительным органом государственной власти или органом местного самоуправления находящегося в государственной или муниципальной собственности земельного участка для строительства наемного дома социального использования или наемного дома коммерческого использования:	данные отсутствуют		
Сведения о том, что земельный участок или земельные участки образованы на основании решения об изъятии земельного участка и (или) расположенного на нем объекта недвижимости для государственных или муниципальных нужд:	данные отсутствуют		
Сведения о том, что земельный участок образован из земель или земельного участка, государственная собственность на которые не разграничена:	данные отсутствуют		
Сведения о наличии земельного спора о местоположении границ земельных участков:	данные отсутствуют		
Статус записи об объекте недвижимости:	Сведения об объекте недвижимости имеют статус "актуальные, ранее учтенные"		
Особые отметки:	Сведения необходимые для заполнения раздела 2 отсутствуют. Сведения необходимые для заполнения раздела 4 отсутствуют.		
Получатель выписки:	Рачкова Елена Сергеевна		

Государственный регистратор		ФГИС ЕГРН
полное наименование должности	подпись	инициалы, фамилия

М.П.

Выписка из Единого государственного реестра недвижимости об объекте недвижимости
Сведения о зарегистрированных правах

Государственный регистратор		ФГИС ЕГРН
полное наименование должности	подпись	инициалы, фамилия

М.П.

Земельный участок			
(вид объекта недвижимости)			
Лист № ____ Раздела 3	Всего листов раздела 3 : ____	Всего разделов: ____	Всего листов выписки: ____
08.10.2021 № 99/2021/422562249			
Кадастровый номер:		02:22:020603:68	

План (чертеж, схема) земельного участка			
02:22:020603:68			
Масштаб 1: данные отсутствуют	Условные обозначения:		

Государственный регистратор		ФГИС ЕГРН
полное наименование должности	подпись	инициалы, фамилия

М.П.

Раздел 3.1

Выписка из Единого государственного реестра недвижимости об объекте недвижимости
Описание местоположения земельного участка

Земельный участок			
(вид объекта недвижимости)			
Лист № ____ Раздела 3.1	Всего листов раздела 3.1 : ____	Всего разделов: ____	Всего листов выписки: ____
08.10.2021 № 99/2021/422562249			
Кадастровый номер:		02:22:020603:68	

Описание местоположения границ земельного участка							
Номер п/п	Номер точки		Дирекционный угол	Горизонтальное проложение, м	Описание закрепления на местности	Кадастровые номера смежных участков	Сведения об адресах правообладателей смежных земельных участков
	начальная	конечная					
1	2	3	4	5	6	7	8
1	1	2	данные отсутствуют	данные отсутствуют	данные отсутствуют	данные отсутствуют	данные отсутствуют
2	2	3	данные отсутствуют	данные отсутствуют	данные отсутствуют	данные отсутствуют	данные отсутствуют
3	3	4	данные отсутствуют	данные отсутствуют	данные отсутствуют	данные отсутствуют	данные отсутствуют
4	4	1	данные отсутствуют	данные отсутствуют	данные отсутствуют	данные отсутствуют	данные отсутствуют

Государственный регистратор		ФГИС ЕГРН
полное наименование должности	подпись	инициалы, фамилия

М.П.

Земельный участок			
(вид объекта недвижимости)			
Лист №	Раздела 3.2	Всего листов раздела 3.2 : _____	Всего разделов: _____
Всего листов выписки: _____			
08.10.2021 № 99/2021/422562249			
Кадастровый номер:		02:22:020603:68	

Сведения о характерных точках границы земельного участка				
Система координат				
Зона №				
Номер точки	Координаты		Описание закрепления на местности	Средняя квадратическая погрешность определения координат характерных точек границ земельного участка, м
	X	Y		
1	2	3	4	5
1	735977.27	1290007.75	данные отсутствуют	0.5
2	735977.27	1290009.9	данные отсутствуют	0.5
3	735979.41	1290009.9	данные отсутствуют	0.5
4	735979.41	1290007.77	данные отсутствуют	0.5

Государственный регистратор		ФГИС ЕГРН
полное наименование должности	подпись	инициалы, фамилия

М.П.

Выписка из Единого государственного реестра недвижимости об объекте недвижимости

Сведения о характеристиках объекта недвижимости

На основании запроса от 08.10.2021 г., поступившего на рассмотрение 08.10.2021 г., сообщаем, что согласно записям Единого государственного реестра недвижимости:

Земельный участок			
(вид объекта недвижимости)			
Лист № ____ Раздела 1	Всего листов раздела 1 : ____	Всего разделов: ____	Всего листов выписки: ____
08.10.2021 № 99/2021/422647237			
Кадастровый номер:		02:22:020603:74	

Номер кадастрового квартала:	02:22:020603
Дата присвоения кадастрового номера:	10.09.2014
Ранее присвоенный государственный учетный номер:	данные отсутствуют
Адрес:	установлено относительно ориентира, расположенного в границах участка. Почтовый адрес ориентира: Республика Башкортостан, р-н. Дюртюлинский
Площадь:	5 +/- 4 кв. м
Кадастровая стоимость, руб.:	21.75
Кадастровые номера расположенных в пределах земельного участка объектов недвижимости:	данные отсутствуют
Кадастровые номера объектов недвижимости, из которых образован объект недвижимости:	данные отсутствуют
Кадастровые номера образованных объектов недвижимости:	данные отсутствуют
Сведения о включении объекта недвижимости в состав предприятия как имущественного комплекса:	

Государственный регистратор		ФГИС ЕГРН
полное наименование должности	подпись	инициалы, фамилия

М.П.

Раздел 1

Выписка из Единого государственного реестра недвижимости об объекте недвижимости

Сведения о характеристиках объекта недвижимости

Земельный участок			
(вид объекта недвижимости)			
Лист № ____ Раздела 1	Всего листов раздела 1 : ____	Всего разделов: ____	Всего листов выписки: ____
08.10.2021 № 99/2021/422647237			
Кадастровый номер:		02:22:020603:74	

Категория земель:	Земли промышленности, энергетики, транспорта, связи, радиовещания, телевидения, информатики, земли для обеспечения космической деятельности, земли обороны, безопасности и земли иного специального назначения
Виды разрешенного использования:	Для размещения иных объектов промышленности, энергетики, транспорта, связи, радиовещания, телевидения, информатики, обеспечения космической деятельности, обороны, безопасности и иного специального назначения
Сведения о кадастровом инженеру:	Петрова Марина Валерьевна №02-13-1032, "ГеоПлюс"
Сведения о лесах, водных объектах и об иных природных объектах, расположенных в пределах земельного участка:	данные отсутствуют
Сведения о том, что земельный участок полностью или частично расположен в границах зоны с особыми условиями использования территории или территории объекта культурного наследия	данные отсутствуют
Сведения о том, что земельный участок расположен в границах особой экономической зоны, территории опережающего социально-экономического развития, зоны территориального развития в Российской Федерации, игровой зоны:	данные отсутствуют
Сведения о том, что земельный участок расположен в границах особо охраняемой природной территории, охотничьих угодий, лесничеств, лесопарков:	данные отсутствуют
Сведения о результатах проведения государственного земельного надзора:	данные отсутствуют
Сведения о расположении земельного участка в границах территории, в отношении которой утвержден проект межевания территории:	данные отсутствуют

Государственный регистратор		ФГИС ЕГРН
полное наименование должности	подпись	инициалы, фамилия

М.П.

Выписка из Единого государственного реестра недвижимости об объекте недвижимости
Сведения о характеристиках объекта недвижимости

Земельный участок			
<small>(вид объекта недвижимости)</small>			
Лист № ____ Раздела 1	Всего листов раздела 1 : ____	Всего разделов: ____	Всего листов выписки: ____
08.10.2021 № 99/2021/422647237			
Кадастровый номер:		02:22:020603:74	
Условный номер земельного участка:	данные отсутствуют		
Сведения о принятии акта и (или) заключении договора, предусматривающих предоставление в соответствии с земельным законодательством исполнительным органом государственной власти или органом местного самоуправления находящегося в государственной или муниципальной собственности земельного участка для строительства наемного дома социального использования или наемного дома коммерческого использования:	данные отсутствуют		
Сведения о том, что земельный участок или земельные участки образованы на основании решения об изъятии земельного участка и (или) расположенного на нем объекта недвижимости для государственных или муниципальных нужд:	данные отсутствуют		
Сведения о том, что земельный участок образован из земель или земельного участка, государственная собственность на которые не разграничена:	данные отсутствуют		
Сведения о наличии земельного спора о местоположении границ земельных участков:	данные отсутствуют		
Статус записи об объекте недвижимости:	Сведения об объекте недвижимости имеют статус "актуальные, ранее учтенные"		
Особые отметки:	Сведения необходимые для заполнения раздела 2 отсутствуют. Сведения необходимые для заполнения раздела 4 отсутствуют.		
Получатель выписки:	Рачкова Елена Сергеевна		

Государственный регистратор		ФГИС ЕГРН
полное наименование должности	подпись	инициалы, фамилия

М.П.

Выписка из Единого государственного реестра недвижимости об объекте недвижимости
Сведения о зарегистрированных правах

Государственный регистратор		ФГИС ЕГРН
полное наименование должности	подпись	инициалы, фамилия

М.П.

Земельный участок			
(вид объекта недвижимости)			
Лист № ____ Раздела 3	Всего листов раздела 3 : ____	Всего разделов: ____	Всего листов выписки: ____
08.10.2021 № 99/2021/422647237			
Кадастровый номер:		02:22:020603:74	

План (чертеж, схема) земельного участка			
			
Масштаб 1: данные отсутствуют	Условные обозначения:		

Государственный регистратор		ФГИС ЕГРН
полное наименование должности	подпись	инициалы, фамилия

М.П.

Раздел 3.1

Выписка из Единого государственного реестра недвижимости об объекте недвижимости
Описание местоположения земельного участка

Земельный участок			
(вид объекта недвижимости)			
Лист № ____ Раздела 3.1	Всего листов раздела 3.1 : ____	Всего разделов: ____	Всего листов выписки: ____
08.10.2021 № 99/2021/422647237			
Кадастровый номер:		02:22:020603:74	

Описание местоположения границ земельного участка							
Номер п/п	Номер точки		Дирекционный угол	Горизонтальное проложение, м	Описание закрепления на местности	Кадастровые номера смежных участков	Сведения об адресах правообладателей смежных земельных участков
	начальная	конечная					
1	2	3	4	5	6	7	8
1	1	2	данные отсутствуют	данные отсутствуют	данные отсутствуют	данные отсутствуют	данные отсутствуют
2	2	3	данные отсутствуют	данные отсутствуют	данные отсутствуют	данные отсутствуют	данные отсутствуют
3	3	4	данные отсутствуют	данные отсутствуют	данные отсутствуют	данные отсутствуют	данные отсутствуют
4	4	1	данные отсутствуют	данные отсутствуют	данные отсутствуют	данные отсутствуют	данные отсутствуют

Государственный регистратор		ФГИС ЕГРН
полное наименование должности	подпись	инициалы, фамилия

М.П.

Земельный участок			
(вид объекта недвижимости)			
Лист № ____	Раздела 3.2	Всего листов раздела 3.2 : ____	Всего разделов: ____
Всего листов выписки: ____			
08.10.2021 № 99/2021/422647237			
Кадастровый номер:		02:22:020603:74	

Сведения о характерных точках границы земельного участка				
Система координат				
Зона №				
Номер точки	Координаты		Описание закрепления на местности	Средняя квадратическая погрешность определения координат характерных точек границ земельного участка, м
	X	Y		
1	2	3	4	5
1	735806	1289938.95	данные отсутствуют	0.5
2	735807.02	1289937.05	данные отсутствуют	0.5
3	735805.12	1289936.03	данные отсутствуют	0.5
4	735804.1	1289937.93	данные отсутствуют	0.5

Государственный регистратор		ФГИС ЕГРН
полное наименование должности	подпись	инициалы, фамилия

М.П.

Выписка из Единого государственного реестра недвижимости об объекте недвижимости

Сведения о характеристиках объекта недвижимости

На основании запроса от 08.10.2021 г., поступившего на рассмотрение 08.10.2021 г., сообщаем, что согласно записям Единого государственного реестра недвижимости:

Земельный участок			
(вид объекта недвижимости)			
Лист № ____ Раздела 1	Всего листов раздела 1 : ____	Всего разделов: ____	Всего листов выписки: ____
08.10.2021 № 99/2021/422564255			
Кадастровый номер:		02:22:020603:75	

Номер кадастрового квартала:	02:22:020603
Дата присвоения кадастрового номера:	10.09.2014
Ранее присвоенный государственный учетный номер:	данные отсутствуют
Адрес:	установлено относительно ориентира, расположенного в границах участка. Почтовый адрес ориентира: Республика Башкортостан, р-н. Дюртюлинский
Площадь:	5 +/- 4 кв. м
Кадастровая стоимость, руб.:	21.75
Кадастровые номера расположенных в пределах земельного участка объектов недвижимости:	данные отсутствуют
Кадастровые номера объектов недвижимости, из которых образован объект недвижимости:	данные отсутствуют
Кадастровые номера образованных объектов недвижимости:	данные отсутствуют
Сведения о включении объекта недвижимости в состав предприятия как имущественного комплекса:	

Государственный регистратор		ФГИС ЕГРН
полное наименование должности	подпись	инициалы, фамилия

М.П.

Выписка из Единого государственного реестра недвижимости об объекте недвижимости

Сведения о характеристиках объекта недвижимости

Земельный участок			
(вид объекта недвижимости)			
Лист № ____ Раздела 1	Всего листов раздела 1 : ____	Всего разделов: ____	Всего листов выписки: ____
08.10.2021 № 99/2021/422564255			
Кадастровый номер:		02:22:020603:75	

Категория земель:	Земли промышленности, энергетики, транспорта, связи, радиовещания, телевидения, информатики, земли для обеспечения космической деятельности, земли обороны, безопасности и земли иного специального назначения
Виды разрешенного использования:	Для размещения иных объектов промышленности, энергетики, транспорта, связи, радиовещания, телевидения, информатики, обеспечения космической деятельности, обороны, безопасности и иного специального назначения
Сведения о кадастровом инженеру:	Петрова Марина Валерьевна №02-13-1032, "ГеоПлюс"
Сведения о лесах, водных объектах и об иных природных объектах, расположенных в пределах земельного участка:	данные отсутствуют
Сведения о том, что земельный участок полностью или частично расположен в границах зоны с особыми условиями использования территории или территории объекта культурного наследия	данные отсутствуют
Сведения о том, что земельный участок расположен в границах особой экономической зоны, территории опережающего социально-экономического развития, зоны территориального развития в Российской Федерации, игровой зоны:	данные отсутствуют
Сведения о том, что земельный участок расположен в границах особо охраняемой природной территории, охотничьих угодий, лесничеств, лесопарков:	данные отсутствуют
Сведения о результатах проведения государственного земельного надзора:	данные отсутствуют
Сведения о расположении земельного участка в границах территории, в отношении которой утвержден проект межевания территории:	данные отсутствуют

Государственный регистратор		ФГИС ЕГРН
полное наименование должности	подпись	инициалы, фамилия

М.П.

Выписка из Единого государственного реестра недвижимости об объекте недвижимости
Сведения о характеристиках объекта недвижимости

Земельный участок			
<small>(вид объекта недвижимости)</small>			
Лист № ____ Раздела 1	Всего листов раздела 1 : ____	Всего разделов: ____	Всего листов выписки: ____
08.10.2021 № 99/2021/422564255			
Кадастровый номер:		02:22:020603:75	
Условный номер земельного участка:	данные отсутствуют		
Сведения о принятии акта и (или) заключении договора, предусматривающих предоставление в соответствии с земельным законодательством исполнительным органом государственной власти или органом местного самоуправления находящегося в государственной или муниципальной собственности земельного участка для строительства наемного дома социального использования или наемного дома коммерческого использования:	данные отсутствуют		
Сведения о том, что земельный участок или земельные участки образованы на основании решения об изъятии земельного участка и (или) расположенного на нем объекта недвижимости для государственных или муниципальных нужд:	данные отсутствуют		
Сведения о том, что земельный участок образован из земель или земельного участка, государственная собственность на которые не разграничена:	данные отсутствуют		
Сведения о наличии земельного спора о местоположении границ земельных участков:	данные отсутствуют		
Статус записи об объекте недвижимости:	Сведения об объекте недвижимости имеют статус "актуальные, ранее учтенные"		
Особые отметки:	Сведения необходимые для заполнения раздела 2 отсутствуют. Сведения необходимые для заполнения раздела 4 отсутствуют.		
Получатель выписки:	Рачкова Елена Сергеевна		

Государственный регистратор		ФГИС ЕГРН
полное наименование должности	подпись	инициалы, фамилия

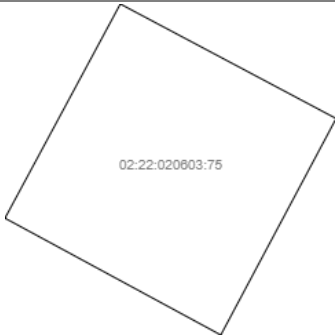
М.П.

Выписка из Единого государственного реестра недвижимости об объекте недвижимости
Сведения о зарегистрированных правах

Государственный регистратор		ФГИС ЕГРН
полное наименование должности	подпись	инициалы, фамилия

М.П.

Земельный участок			
(вид объекта недвижимости)			
Лист № ____ Раздела 3	Всего листов раздела 3 : ____	Всего разделов: ____	Всего листов выписки: ____
08.10.2021 № 99/2021/422564255			
Кадастровый номер:		02:22:020603:75	

План (чертеж, схема) земельного участка			
			
Масштаб 1: данные отсутствуют	Условные обозначения:		

Государственный регистратор		ФГИС ЕГРН
полное наименование должности	подпись	инициалы, фамилия

М.П.

Раздел 3.1

Выписка из Единого государственного реестра недвижимости об объекте недвижимости
Описание местоположения земельного участка

Земельный участок			
(вид объекта недвижимости)			
Лист № ____ Раздела 3.1	Всего листов раздела 3.1 : ____	Всего разделов: ____	Всего листов выписки: ____
08.10.2021 № 99/2021/422564255			
Кадастровый номер:		02:22:020603:75	

Описание местоположения границ земельного участка							
Номер п/п	Номер точки		Дирекционный угол	Горизонтальное проложение, м	Описание закрепления на местности	Кадастровые номера смежных участков	Сведения об адресах правообладателей смежных земельных участков
	начальная	конечная					
1	2	3	4	5	6	7	8
1	1	2	данные отсутствуют	данные отсутствуют	данные отсутствуют	данные отсутствуют	данные отсутствуют
2	2	3	данные отсутствуют	данные отсутствуют	данные отсутствуют	данные отсутствуют	данные отсутствуют
3	3	4	данные отсутствуют	данные отсутствуют	данные отсутствуют	данные отсутствуют	данные отсутствуют
4	4	1	данные отсутствуют	данные отсутствуют	данные отсутствуют	данные отсутствуют	данные отсутствуют

Государственный регистратор		ФГИС ЕГРН
полное наименование должности	подпись	инициалы, фамилия

М.П.

Земельный участок			
(вид объекта недвижимости)			
Лист №	Раздела 3.2	Всего листов раздела 3.2 :	Всего разделов:
08.10.2021 № 99/2021/422564255		02:22:020603:75	
Кадастровый номер:		02:22:020603:75	

Сведения о характерных точках границы земельного участка				
Система координат				
Зона №				
Номер точки	Координаты		Описание закрепления на местности	Средняя квадратическая погрешность определения координат характерных точек границ земельного участка, м
	X	Y		
1	2	3	4	5
1	736004.76	1290045.14	данные отсутствуют	0.5
2	736005.76	1290043.25	данные отсутствуют	0.5
3	736003.89	1290042.24	данные отсутствуют	0.5
4	736002.87	1290044.13	данные отсутствуют	0.5

Государственный регистратор		ФГИС ЕГРН
полное наименование должности	подпись	инициалы, фамилия

М.П.

Выписка из Единого государственного реестра недвижимости об объекте недвижимости

Сведения о характеристиках объекта недвижимости

На основании запроса от 08.10.2021 г., поступившего на рассмотрение 08.10.2021 г., сообщаем, что согласно записям Единого государственного реестра недвижимости:

Земельный участок			
(вид объекта недвижимости)			
Лист № ____ Раздела 1	Всего листов раздела 1 : ____	Всего разделов: ____	Всего листов выписки: ____
08.10.2021 № 99/2021/422675655			
Кадастровый номер:		02:22:050504:5	

Номер кадастрового квартала:	02:22:050504
Дата присвоения кадастрового номера:	04.06.2008
Ранее присвоенный государственный учетный номер:	данные отсутствуют
Адрес:	установлено относительно ориентира, расположенного в границах участка. Почтовый адрес ориентира: респ Башкортостан, Дюртюлинский р-н, с/с Такарликовский, восточная часть кадастрового квартала 02:22:05 05 04
Площадь:	1997266 кв. м
Кадастровая стоимость, руб.:	9786603.4
Кадастровые номера расположенных в пределах земельного участка объектов недвижимости:	02:22:000000:3243, 02:22:000000:4062
Кадастровые номера объектов недвижимости, из которых образован объект недвижимости:	02:22:050504:1
Кадастровые номера образованных объектов недвижимости:	данные отсутствуют
Сведения о включении объекта недвижимости в состав предприятия как имущественного комплекса:	

Государственный регистратор		ФГИС ЕГРН
полное наименование должности	подпись	инициалы, фамилия

М.П.

Раздел 1

Выписка из Единого государственного реестра недвижимости об объекте недвижимости

Сведения о характеристиках объекта недвижимости

Земельный участок			
(вид объекта недвижимости)			
Лист № ____ Раздела 1	Всего листов раздела 1 : ____	Всего разделов: ____	Всего листов выписки: ____
08.10.2021 № 99/2021/422675655			
Кадастровый номер:		02:22:050504:5	

Категория земель:	Земли сельскохозяйственного назначения
Виды разрешенного использования:	Для сельскохозяйственного производства
Сведения о кадастровом инженере:	Степанова Марина Валерьевна №02-15-1290, "ГеоПлюс"
Сведения о лесах, водных объектах и об иных природных объектах, расположенных в пределах земельного участка:	данные отсутствуют
Сведения о том, что земельный участок полностью или частично расположен в границах зоны с особыми условиями использования территории или территории объекта культурного наследия	данные отсутствуют
Сведения о том, что земельный участок расположен в границах особой экономической зоны, территории опережающего социально-экономического развития, зоны территориального развития в Российской Федерации, игорной зоны:	данные отсутствуют
Сведения о том, что земельный участок расположен в границах особо охраняемой природной территории, охотничьих угодий, лесничеств, лесопарков:	данные отсутствуют
Сведения о результатах проведения государственного земельного надзора:	данные отсутствуют
Сведения о расположении земельного участка в границах территории, в отношении которой утвержден проект межевания территории:	данные отсутствуют

Государственный регистратор		ФГИС ЕГРН
полное наименование должности	подпись	инициалы, фамилия

М.П.

Выписка из Единого государственного реестра недвижимости об объекте недвижимости
Сведения о характеристиках объекта недвижимости

Земельный участок		
(вид объекта недвижимости)		
Лист № ____ Раздела 1	Всего листов раздела 1 : ____	Всего разделов: ____
08.10.2021 № 99/2021/422675655		
Кадастровый номер:		02:22:050504:5
Условный номер земельного участка:	данные отсутствуют	
Сведения о принятии акта и (или) заключении договора, предусматривающих предоставление в соответствии с земельным законодательством исполнительным органом государственной власти или органом местного самоуправления находящегося в государственной или муниципальной собственности земельного участка для строительства наемного дома социального использования или наемного дома коммерческого использования:	данные отсутствуют	
Сведения о том, что земельный участок или земельные участки образованы на основании решения об изъятии земельного участка и (или) расположенного на нем объекта недвижимости для государственных или муниципальных нужд:	данные отсутствуют	
Сведения о том, что земельный участок образован из земель или земельного участка, государственная собственность на которые не разграничена:	данные отсутствуют	
Сведения о наличии земельного спора о местоположении границ земельных участков:	данные отсутствуют	
Статус записи об объекте недвижимости:	Сведения об объекте недвижимости имеют статус "актуальные"	
Особые отметки:	Сведения необходимые для заполнения раздела 3.1 отсутствуют.	
Получатель выписки:	Рачкова Елена Сергеевна	
Государственный регистратор		ФГИС ЕГРН
полное наименование должности	подпись	инициалы, фамилия

М.П.

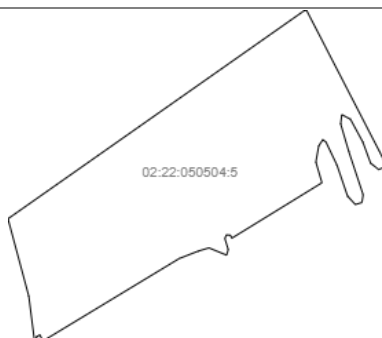
Выписка из Единого государственного реестра недвижимости об объекте недвижимости
Сведения о зарегистрированных правах

Земельный участок		
(вид объекта недвижимости)		
Лист № ____ Раздела 2	Всего листов раздела 2 : ____	Всего разделов: ____
08.10.2021 № 99/2021/422675655		
Кадастровый номер:		02:22:050504:5
1. Правообладатель (правообладатели):	1.1. данные о правообладателе отсутствуют	
2. Вид, номер и дата государственной регистрации права:	2.1. не зарегистрировано	
3. Ограничение прав и обременение объекта недвижимости:		
3.1.1. вид:	Аренда, весь объект	
дата государственной регистрации:	24.07.2019	
номер государственной регистрации:	02:22:050504:5-02/105/2019-5	
срок, на который установлено ограничение прав и обременение объекта недвижимости:	с 01.10.2008 по 30.09.2057	
лицо, в пользу которого установлено ограничение прав и обременение объекта недвижимости:	Общество с ограниченной ответственностью "Еникеева", ИНН: 0260008724	
основание государственной регистрации:	Договор аренды находящегося в государственной собственности земельного участка №278-50-08 зем от 27.10.2008г., дата регистрации 03.02.2009г., №02-04-05/001/2009-038; Договор от 03.07.2019 №6/н	
4. Договоры участия в долевом строительстве:	данные отсутствуют	
5. Заявленные в судебном порядке права требования:	данные отсутствуют	
6. Сведения о возражении в отношении зарегистрированного права:	данные отсутствуют	
7. Сведения о наличии решения об изъятии объекта недвижимости для государственных и муниципальных нужд:	данные отсутствуют	
8. Сведения о невозможности государственной регистрации без личного участия правообладателя или его законного представителя:		
9. Правовые акты и сведения о наличии поступивших, но не рассмотренных заявлений о проведении государственной регистрации права (перехода, прекращения права), ограничения права или обременения объекта недвижимости, сделки в отношении объекта недвижимости:	данные отсутствуют	
10. Сведения об осуществлении государственной регистрации сделки, права, ограничения права без необходимого в силу закона согласия третьего лица, органа:	данные отсутствуют	
11. Сведения о невозможности государственной регистрации перехода, прекращения, ограничения права на земельный участок из земель сельскохозяйственного назначения:		
Государственный регистратор		ФГИС ЕГРН

Раздел 3

Выписка из Единого государственного реестра недвижимости об объекте недвижимости
Описание местоположения земельного участка

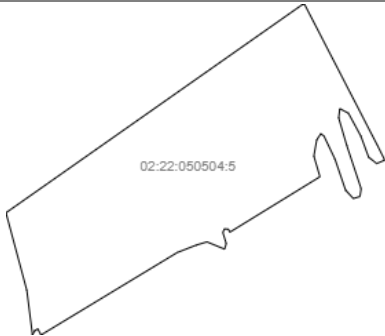
Земельный участок			
<small>(вид объекта недвижимости)</small>			
Лист № __ Раздела 3	Всего листов раздела 3 : __	Всего разделов: __	Всего листов выписки: __
08.10.2021 № 99/2021/422675655			
Кадастровый номер:		02:22:050504:5	

План (чертеж, схема) земельного участка			
			
Масштаб 1: данные отсутствуют	Условные обозначения:		

Государственный регистратор		ФГИС ЕГРН
полное наименование должности	подпись	инициалы, фамилия

Выписка из Единого государственного реестра недвижимости об объекте недвижимости
Описание местоположения земельного участка

Земельный участок			
<small>(вид объекта недвижимости)</small>			
Лист № _____	Раздела <u>3</u>	Всего листов раздела <u>3</u> : _____	Всего разделов: _____
08.10.2021 № 99/2021/422675655		Всего листов выписки: _____	
Кадастровый номер:		02:22:050504:5	

План (чертеж, схема) земельного участка			
			
Масштаб 1: данные отсутствуют	Условные обозначения:		

Государственный регистратор		ФГИС ЕГРН
полное наименование должности	подпись	инициалы, фамилия

М.П.

Раздел 3.2

Выписка из Единого государственного реестра недвижимости об объекте недвижимости
Описание местоположения земельного участка

Земельный участок			
<small>(вид объекта недвижимости)</small>			
Лист № _____	Раздела <u>3.2</u>	Всего листов раздела <u>3.2</u> : _____	Всего разделов: _____
08.10.2021 № 99/2021/422675655		Всего листов выписки: _____	
Кадастровый номер:		02:22:050504:5	

Сведения о характерных точках границы земельного участка				
Система координат				
Зона № _____				
Номер точки	Координаты		Описание закрепления на местности	Средняя квадратическая погрешность определения координат характерных точек границ земельного участка, м
	X	Y		
1	2	3	4	5
1	733969.83	1286296.85	данные отсутствуют	2.5
2	733880.1	1286341.74	данные отсутствуют	7.5
3	733858.91	1286291.81	данные отсутствуют	7.5
4	733898.2	1286241.8	данные отсутствуют	7.5
5	734028.57	1286193.59	данные отсутствуют	7.5
6	734169.65	1286116.79	данные отсутствуют	7.5
7	734198.22	1286063.22	данные отсутствуют	7.5
8	734141.08	1286056.07	данные отсутствуют	7.5
9	733971.42	1286106.08	данные отсутствуют	7.5
10	733703.54	1286195.37	данные отсутствуют	7.5
11	733655.33	1286188.23	данные отсутствуют	7.5
12	733642.83	1286147.15	данные отсутствуют	7.5
13	733694.61	1286098.93	данные отсутствуют	7.5
14	733887.49	1286032.86	данные отсутствуют	7.5
15	734028.57	1285965	данные отсутствуют	7.5

Государственный регистратор		ФГИС ЕГРН
полное наименование должности	подпись	инициалы, фамилия

М.П.

Земельный участок			
(вид объекта недвижимости)			
Лист №	Раздела 3.2	Всего листов раздела 3.2 : ____	Всего разделов: ____
08.10.2021 № 99/2021/422675655		Всего листов выписки: ____	
Кадастровый номер:		02:22:050504:5	

Сведения о характерных точках границы земельного участка				
Система координат				
Зона №				
Номер точки	Координаты		Описание закрепления на местности	Средняя квадратическая погрешность определения координат характерных точек границ земельного участка, м
	X	Y		
1	2	3	4	5
16	734042.86	1285945.35	данные отсутствуют	7.5
17	734005.35	1285920.35	данные отсутствуют	7.5
18	733905.34	1285902.49	данные отсутствуют	7.5
19	733777.33	1285940.15	данные отсутствуют	7.5
20	733435.37	1285382.6	данные отсутствуют	7.5
21	733453.53	1285372.1	данные отсутствуют	7.5
22	733455.31	1285348.88	данные отсутствуют	7.5
23	733433.88	1285338.17	данные отсутствуют	7.5
24	733364.23	1285359.6	данные отсутствуют	7.5
25	733330.3	1285348.88	данные отсутствуют	7.5
26	733374.95	1285239.95	данные отсутствуют	7.5
27	733355.3	1285173.87	данные отсутствуют	7.5
28	733308.99	1285055.51	данные отсутствуют	7.5
29	732799.77	1284211.76	данные отсутствуют	7.5
30	732837.41	1284191.65	данные отсутствуют	7.5

Государственный регистратор		ФГИС ЕГРН
полное наименование должности	подпись	инициалы, фамилия

М.П.

Раздел 3.2

Выписка из Единого государственного реестра недвижимости об объекте недвижимости
Описание местоположения земельного участка

Земельный участок			
(вид объекта недвижимости)			
Лист №	Раздела 3.2	Всего листов раздела 3.2 : ____	Всего разделов: ____
08.10.2021 № 99/2021/422675655		Всего листов выписки: ____	
Кадастровый номер:		02:22:050504:5	

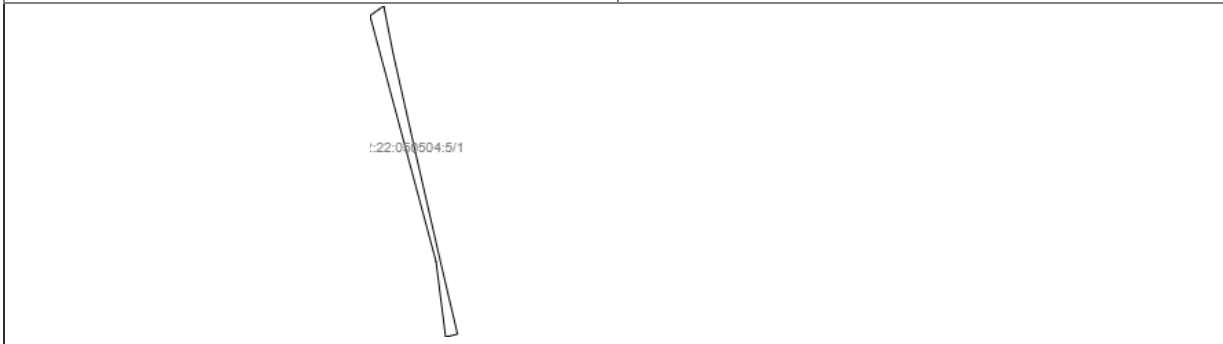
Сведения о характерных точках границы земельного участка				
Система координат				
Зона №				
Номер точки	Координаты		Описание закрепления на местности	Средняя квадратическая погрешность определения координат характерных точек границ земельного участка, м
	X	Y		
1	2	3	4	5
31	732826.69	1284173.8	данные отсутствуют	7.5
32	732801.17	1284158.8	Закрепление отсутствует	2.5
33	733075.87	1284123.74	Закрепление отсутствует	2.5
34	733554.78	1283994.74	данные отсутствуют	2.5
35	734844.58	1285836.42	данные отсутствуют	0.5
36	734841.05	1285844.05	данные отсутствуют	0.5
37	734841.36	1285845.44	данные отсутствуют	0.5

Государственный регистратор		ФГИС ЕГРН
полное наименование должности	подпись	инициалы, фамилия

М.П.

Выписка из Единого государственного реестра недвижимости об объекте недвижимости
Сведения о частях земельного участка

Земельный участок			
<small>(вид объекта недвижимости)</small>			
Лист № ____ Раздела 4	Всего листов раздела 4 : ____	Всего разделов: ____	Всего листов выписки: ____
08.10.2021 № 99/2021/422675655			
Кадастровый номер:		02:22:050504:5	

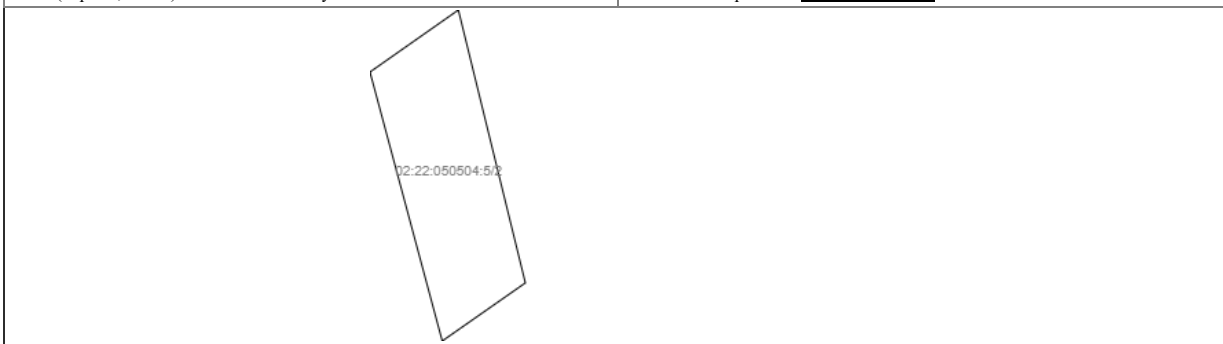
План (чертеж, схема) части земельного участка	Учетный номер части: 02:22:050504:5/1
	
Масштаб 1: данные отсутствуют	Условные обозначения:

Государственный регистратор		ФГИС ЕГРН
полное наименование должности	подпись	инициалы, фамилия

М.П.

Выписка из Единого государственного реестра недвижимости об объекте недвижимости
Сведения о частях земельного участка

Земельный участок			
<small>(вид объекта недвижимости)</small>			
Лист № ____ Раздела 4	Всего листов раздела 4 : ____	Всего разделов: ____	Всего листов выписки: ____
08.10.2021 № 99/2021/422675655			
Кадастровый номер:		02:22:050504:5	

План (чертеж, схема) части земельного участка	Учетный номер части: 02:22:050504:5/2
	
Масштаб 1: данные отсутствуют	Условные обозначения:

Государственный регистратор		ФГИС ЕГРН
полное наименование должности	подпись	инициалы, фамилия

М.П.

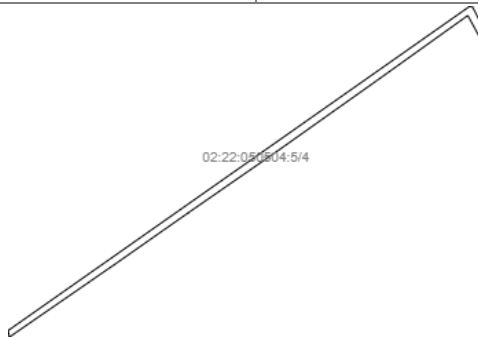
Земельный участок			
(вид объекта недвижимости)			
Лист № ____ Раздела 4	Всего листов раздела 4 : ____	Всего разделов: ____	Всего листов выписки: ____
08.10.2021 № 99/2021/422675655			
Кадастровый номер:		02:22:050504:5	

План (чертеж, схема) части земельного участка	Учетный номер части: 02:22:050504:5/3
	
Масштаб 1: данные отсутствуют	Условные обозначения:

Государственный регистратор		ФГИС ЕГРН
полное наименование должности	подпись	инициалы, фамилия

М.П.

Земельный участок			
(вид объекта недвижимости)			
Лист № ____ Раздела 4	Всего листов раздела 4 : ____	Всего разделов: ____	Всего листов выписки: ____
08.10.2021 № 99/2021/422675655			
Кадастровый номер:		02:22:050504:5	

План (чертеж, схема) части земельного участка	Учетный номер части: 02:22:050504:5/4
	
Масштаб 1: данные отсутствуют	Условные обозначения:

Государственный регистратор		ФГИС ЕГРН
полное наименование должности	подпись	инициалы, фамилия

М.П.

Выписка из Единого государственного реестра недвижимости об объекте недвижимости
Сведения о частях земельного участка

Земельный участок			
<small>(вид объекта недвижимости)</small>			
Лист № ____ Раздела 4	Всего листов раздела 4 : ____	Всего разделов: ____	Всего листов выписки: ____
08.10.2021 № 99/2021/422675655			
Кадастровый номер:		02:22:050504:5	

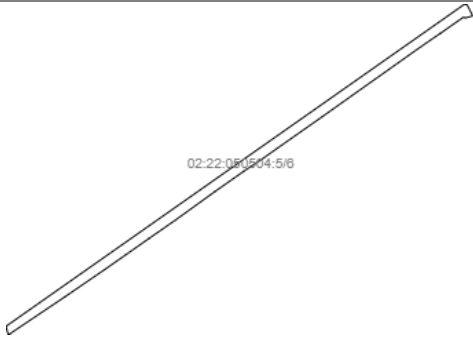
План (чертеж, схема) части земельного участка	Учетный номер части: 02:22:050504:5/5
	
Масштаб 1: данные отсутствуют	Условные обозначения:

Государственный регистратор		ФГИС ЕГРН
полное наименование должности	подпись	инициалы, фамилия

М.П.

Выписка из Единого государственного реестра недвижимости об объекте недвижимости
Сведения о частях земельного участка

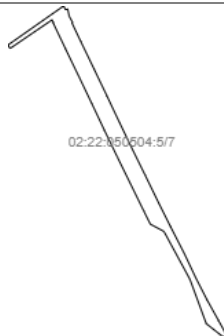
Земельный участок			
<small>(вид объекта недвижимости)</small>			
Лист № ____ Раздела 4	Всего листов раздела 4 : ____	Всего разделов: ____	Всего листов выписки: ____
08.10.2021 № 99/2021/422675655			
Кадастровый номер:		02:22:050504:5	

План (чертеж, схема) части земельного участка	Учетный номер части: 02:22:050504:5/6
	
Масштаб 1: данные отсутствуют	Условные обозначения:

Государственный регистратор		ФГИС ЕГРН
полное наименование должности	подпись	инициалы, фамилия

М.П.

Земельный участок			
(вид объекта недвижимости)			
Лист № <u> </u> Раздела 4	Всего листов раздела 4 : <u> </u>	Всего разделов: <u> </u>	Всего листов выписки: <u> </u>
08.10.2021 № 99/2021/422675655			
Кадастровый номер:		02:22:050504:5	

План (чертеж, схема) части земельного участка	Учетный номер части: 02:22:050504:5/7
	
Масштаб 1: данные отсутствуют	Условные обозначения:

Государственный регистратор	ФГИС ЕГРН
полное наименование должности	инициалы, фамилия

М.П.

Раздел 4.1

Выписка из Единого государственного реестра недвижимости об объекте недвижимости
Сведения о частях земельного участка

Земельный участок			
(вид объекта недвижимости)			
Лист № <u> </u> Раздела 4.1	Всего листов раздела 4.1 : <u> </u>	Всего разделов: <u> </u>	Всего листов выписки: <u> </u>
08.10.2021 № 99/2021/422675655			
Кадастровый номер:		02:22:050504:5	

Учетный номер части	Площадь (м ²)	Содержание ограничения в использовании или ограничения права на объект недвижимости или обременения объекта недвижимости
1	2	3
1	11530	Ограничения прав на земельный участок, предусмотренные статьями 56, 56.1 Земельного кодекса Российской Федерации, 02.22.2.33, Постановление "Об утверждении материалов по определению границ охранных зон подземных и надземных коммуникаций ОАО "АНК"Башнефть" на территории муниципального района Дюртюлинский район РБ № 11/2-57 от 23.11.2010
2	218	Ограничения прав на земельный участок, предусмотренные статьями 56, 56.1 Земельного кодекса Российской Федерации, 02.22.2.15, Постановление Госгортехнадзора Российской Федерации об утверждении "Правил охраны магистральных трубопроводов" № 9 от 24.04.1992
3	51087	Ограничения прав на земельный участок, предусмотренные статьями 56, 56.1 Земельного кодекса Российской Федерации, 02.22.2.22, Постановление "Об утверждении материалов по определению границ охранных зон подземных и надземных коммуникаций ОАО "АНК"Башнефть" на территории муниципального района Дюртюлинский район РБ № 11/2-57 от 23.11.2010
4	67037	Ограничения прав на земельный участок, предусмотренные статьями 56, 56.1 Земельного кодекса Российской Федерации, 02.22.2.18, Постановление "Об утверждении материалов по определению границ охранных зон подземных и надземных коммуникаций ОАО "АНК"Башнефть" на территории муниципального района Дюртюлинский район РБ № 11/2-57 от 23.11.2010
5	3351	Ограничения прав на земельный участок, предусмотренные статьями 56, 56.1 Земельного кодекса Российской Федерации, 02.22.2.45, Постановление "Об утверждении материалов по определению границ охранных зон подземных и надземных коммуникаций ОАО "АНК"Башнефть" на территории муниципального района Дюртюлинский район РБ № 11/2-57 от 23.11.2010
6	90543	Ограничения прав на земельный участок, предусмотренные статьями 56, 56.1 Земельного кодекса Российской Федерации, 02.00.2.455, Приказ № 41 от 12.03.2014
7	46089	Ограничения прав на земельный участок, предусмотренные статьями 56, 56.1 Земельного кодекса Российской Федерации, 02.22.2.902, Постановление Правительства РФ "Об утверждении Правил охраны магистральных газопроводов" № 1083 от 08.09.2017

Государственный регистратор	ФГИС ЕГРН
-----------------------------	-----------

Раздел 4.2

Выписка из Единого государственного реестра недвижимости об объекте недвижимости
Сведения о частях земельного участка

Земельный участок				
<small>(вид объекта недвижимости)</small>				
Лист № _____ Раздела 4.2		Всего листов раздела 4.2 : _____		Всего разделов: _____
Всего листов выписки: _____				
08.10.2021 № 99/2021/422675655				
Кадастровый номер:			02:22:050504:5	
Сведения о характерных точках границы части (частей) земельного участка				
Учетный номер части: 1				
Система координат: МСК-02, зона 1				
Зона № _____				
Номер точки	Координаты, м		Описание закрепления на местности	Средняя квадратическая погрешность определения координат характерных точек границы части земельного участка, м
	X	Y		
1	2	3	4	5
33	733075.87	1284123.74	626003000000	2.5
34	733554.78	1283994.74	данные отсутствуют	2.5
34	733554.78	1283994.74	данные отсутствуют	2.5
38	732929.13	1284142.47	данные отсутствуют	данные отсутствуют
39	732934.87	1284165.65	данные отсутствуют	данные отсутствуют
40	733082.89	1284130.75	данные отсутствуют	данные отсутствуют
41	733288.04	1284083.63	данные отсутствуют	данные отсутствуют
42	733479.7	1284040.24	данные отсутствуют	данные отсутствуют
43	733573.62	1284021.63	данные отсутствуют	данные отсутствуют
Государственный регистратор			ФГИС ЕГРН	
полное наименование должности			подпись	
			инициалы, фамилия	

Земельный участок				
(вид объекта недвижимости)				
Лист № <u> </u> Раздела 4.2		Всего листов раздела 4.2 : <u> </u>		Всего разделов: <u> </u>
08.10.2021 № 99/2021/422675655				
Кадастровый номер:			02:22:050504:5	
Сведения о характерных точках границы части (частей) земельного участка				
Учетный номер части: 2				
Система координат: МСК-02, зона 1				
Зона №				
Номер точки	Координаты, м		Описание закрепления на местности	Средняя квадратическая погрешность определения координат характерных точек границы части земельного участка, м
	X	Y		
1	2	3	4	5
34	733554.78	1283994.74	данные отсутствуют	2.5
34	733554.78	1283994.74	данные отсутствуют	2.5
44	733530.84	1284001.19	данные отсутствуют	данные отсутствуют
45	733536.01	1284008.61	данные отсутствуют	данные отсутствуют
46	733560.3	1284002.63	данные отсутствуют	данные отсутствуют
Государственный регистратор			ФГИС ЕГРН	
полное наименование должности			подпись	
			инициалы, фамилия	

М.П.

Земельный участок				
(вид объекта недвижимости)				
Лист № <u> </u> Раздела 4.2		Всего листов раздела 4.2 : <u> </u>		Всего разделов: <u> </u>
08.10.2021 № 99/2021/422675655				
Кадастровый номер:			02:22:050504:5	
Сведения о характерных точках границы части (частей) земельного участка				
Учетный номер части: 3				
Система координат: МСК-02, зона 1				
Зона №				
Номер точки	Координаты, м		Описание закрепления на местности	Средняя квадратическая погрешность определения координат характерных точек границы части земельного участка, м
	X	Y		
1	2	3	4	5
3	733858.91	1286291.81	данные отсутствуют	7.5
4	733898.2	1286241.8	данные отсутствуют	7.5
5	734028.57	1286193.59	данные отсутствуют	7.5
6	734169.65	1286116.79	данные отсутствуют	7.5
47	734750.77	1285702.47	данные отсутствуют	данные отсутствуют
47	734750.77	1285702.47	данные отсутствуют	данные отсутствуют
48	734720.39	1285659.1	данные отсутствуют	данные отсутствуют
49	734689.7	1285702.44	данные отсутствуют	данные отсутствуют
50	734753.27	1285805.06	данные отсутствуют	данные отсутствуют
51	734707.17	1285827.06	данные отсутствуют	данные отсутствуют
52	734388.24	1285980.28	данные отсутствуют	данные отсутствуют
53	734189.52	1286079.53	данные отсутствуют	данные отсутствуют
54	733863.71	1286303.12	данные отсутствуют	данные отсутствуют
55	734103.55	1286178.37	данные отсутствуют	данные отсутствуют
56	734410.19	1286025.2	данные отсутствуют	данные отсутствуют
57	734728.83	1285872.13	данные отсутствуют	данные отсутствуют
Государственный регистратор			ФГИС ЕГРН	
полное наименование должности			подпись	
			инициалы, фамилия	

М.П.

Земельный участок				
(вид объекта недвижимости)				
Лист № ____ Раздела 4.2		Всего листов раздела 4.2 : ____		Всего разделов: ____
Всего листов выписки: ____				
08.10.2021 № 99/2021/422675655				
Кадастровый номер:			02:22:050504:5	
Номер точки	Координаты, м		Описание закрепления на местности	Средняя квадратическая погрешность определения координат характерных точек границы части земельного участка, м
	X	Y		
1	2	3	4	5
58	734823.5	1285826.94	данные отсутствуют	данные отсутствуют
59	734749.02	1285704.86	данные отсутствуют	данные отсутствуют
Государственный регистратор			ФГИС ЕГРН	
полное наименование должности			подпись	
			инициалы, фамилия	

М.П.

Земельный участок				
(вид объекта недвижимости)				
Лист № ____ Раздела 4.2		Всего листов раздела 4.2 : ____		Всего разделов: ____
Всего листов выписки: ____				
08.10.2021 № 99/2021/422675655				
Кадастровый номер:			02:22:050504:5	
Сведения о характерных точках границы части (частей) земельного участка				
Учетный номер части: 4				
Система координат: МСК-02, зона 1				
Зона №				
Номер точки	Координаты, м		Описание закрепления на местности	Средняя квадратическая погрешность определения координат характерных точек границы части земельного участка, м
	X	Y		
1	2	3	4	5
35	734844.58	1285836.42	данные отсутствуют	0.5
35	734844.58	1285836.42	данные отсутствуют	0.5
36	734841.05	1285844.05	данные отсутствуют	0.5
37	734841.36	1285845.44	данные отсутствуют	0.5
60	733560.3	1284002.62	данные отсутствуют	данные отсутствуют
61	733535.23	1284008.8	данные отсутствуют	0.1
62	733820.67	1284423.47	данные отсутствуют	0.1
63	734027.06	1284718.75	данные отсутствуют	0.1
64	734276.37	1285079.49	данные отсутствуют	0.1
65	734547.34	1285462.94	данные отсутствуют	0.1
66	734806.96	1285827.09	данные отсутствуют	0.1
67	734709.62	1285880.26	данные отсутствуют	0.1
68	734725.4	1285905.5	данные отсутствуют	данные отсутствуют
Государственный регистратор			ФГИС ЕГРН	
полное наименование должности			подпись	
			инициалы, фамилия	

М.П.

Земельный участок				
(вид объекта недвижимости)				
Лист № _____ Раздела 4.2		Всего листов раздела 4.2 : _____		Всего разделов: _____
08.10.2021 № 99/2021/422675655				
Кадастровый номер:			02:22:050504:5	
Сведения о характерных точках границы части (частей) земельного участка				
Учетный номер части: 5				
Система координат: МСК-02, зона 1				
Зона № _____				
Номер точки	Координаты, м		Описание закрепления на местности	Средняя квадратическая погрешность определения координат характерных точек границы части земельного участка, м
	X	Y		
1	2	3	4	5
31	732826.69	1284173.8	данные отсутствуют	7.5
32	732801.17	1284158.8	626003000000	2.5
38	732929.13	1284142.47	данные отсутствуют	данные отсутствуют
39	732934.87	1284165.65	данные отсутствуют	данные отсутствуют
39	732934.87	1284165.65	данные отсутствуют	данные отсутствуют
69	732836.24	1284189.7	данные отсутствуют	данные отсутствуют
70	732895.92	1284175.28	данные отсутствуют	данные отсутствуют

Государственный регистратор		ФГИС ЕГРН
полное наименование должности	подпись	инициалы, фамилия

М.П.

Земельный участок				
(вид объекта недвижимости)				
Лист № _____ Раздела 4.2		Всего листов раздела 4.2 : _____		Всего разделов: _____
08.10.2021 № 99/2021/422675655				
Кадастровый номер:			02:22:050504:5	
Сведения о характерных точках границы части (частей) земельного участка				
Учетный номер части: 6				
Система координат: МСК-02, зона 1				
Зона № _____				
Номер точки	Координаты, м		Описание закрепления на местности	Средняя квадратическая погрешность определения координат характерных точек границы части земельного участка, м
	X	Y		
1	2	3	4	5
34	733554.78	1283994.74	данные отсутствуют	2.5
34	733554.78	1283994.74	данные отсутствуют	2.5
35	734844.58	1285836.42	данные отсутствуют	0.5
36	734841.05	1285844.05	данные отсутствуют	0.5
37	734841.36	1285845.44	данные отсутствуют	0.5
71	733520.05	1284004.1	данные отсутствуют	данные отсутствуют
72	733526.61	1284012.99	данные отсутствуют	2.5
73	733610.14	1284137.78	данные отсутствуют	2.5
74	733674.36	1284233.47	данные отсутствуют	2.5
75	733783.87	1284393.73	данные отсутствуют	2.5
76	733839.09	1284472.87	данные отсутствуют	2.5
77	733906.4	1284568.84	данные отсутствуют	2.5
78	733979.96	1284674.95	данные отсутствуют	2.5
79	734093.56	1284832.75	данные отсутствуют	2.5
80	734175.32	1284949.31	данные отсутствуют	2.5
81	734217.6	1285013.01	данные отсутствуют	2.5

Государственный регистратор		ФГИС ЕГРН
полное наименование должности	подпись	инициалы, фамилия

М.П.

Выписка из Единого государственного реестра недвижимости об объекте недвижимости
Сведения о частях земельного участка

Земельный участок			
(вид объекта недвижимости)			
Лист № ____ Раздела 4.2	Всего листов раздела 4.2 : ____	Всего разделов: ____	Всего листов выписки: ____
08.10.2021 № 99/2021/422675655			
Кадастровый номер:		02:22:050504:5	

Номер точки	Координаты, м		Описание закрепления на местности	Средняя квадратическая погрешность определения координат характерных точек границы части земельного участка, м
	X	Y		
1	2	3	4	5
82	734232.6	1285034.89	данные отсутствуют	2.5
83	734234.23	1285036.75	данные отсутствуют	2.5
84	734290.5	1285116.96	данные отсутствуют	2.5
85	734393.05	1285263.37	данные отсутствуют	2.5
86	734528.56	1285454.87	данные отсутствуют	2.5
87	734675.61	1285662.94	данные отсутствуют	2.5
88	734728.18	1285739.71	данные отсутствуют	2.5
89	734791.96	1285831.09	данные отсутствуют	2.5
90	734788.56	1285838.44	данные отсутствуют	2.5
91	734797.04	1285868.39	данные отсутствуют	данные отсутствуют

Государственный регистратор		ФГИС ЕГРН
полное наименование должности	подпись	инициалы, фамилия

М.П.

Раздел 4.2

Выписка из Единого государственного реестра недвижимости об объекте недвижимости
Сведения о частях земельного участка

Земельный участок				
(вид объекта недвижимости)				
Лист № ____ Раздела 4.2	Всего листов раздела 4.2 : ____	Всего разделов: ____	Всего листов выписки: ____	
08.10.2021 № 99/2021/422675655				
Кадастровый номер:		02:22:050504:5		
Сведения о характерных точках границы части (частей) земельного участка				
Учетный номер части: 7				
Система координат: МСК-02, зона 1				
Зона №				
Номер точки	Координаты, м		Описание закрепления на местности	Средняя квадратическая погрешность определения координат характерных точек границы части земельного участка, м
	X	Y		
1	2	3	4	5
3	733858.91	1286291.81	данные отсутствуют	7.5
4	733898.2	1286241.8	данные отсутствуют	7.5
5	734028.57	1286193.59	данные отсутствуют	7.5
6	734169.65	1286116.79	данные отсутствуют	7.5
92	734833.35	1285820.39	данные отсутствуют	данные отсутствуют
92	734833.35	1285820.39	данные отсутствуют	данные отсутствуют
93	734718.45	1285656.31	данные отсутствуют	данные отсутствуют
94	734708.39	1285662.55	данные отсутствуют	0.1
95	734792.19	1285785.97	данные отсутствуют	0.1
96	734786.03	1285789.37	данные отсутствуют	0.1
97	734783.08	1285789.94	данные отсутствуют	0.1
98	734707.21	1285826.16	данные отсутствуют	0.1
99	734624.54	1285866.15	данные отсутствуют	0.1
100	734546.97	1285903.42	данные отсутствуют	0.1
101	734467.63	1285940.99	данные отсутствуют	0.1
102	734388.28	1285979.36	данные отсутствуют	0.1

Государственный регистратор		ФГИС ЕГРН
полное наименование должности	подпись	инициалы, фамилия

М.П.

Земельный участок				
(вид объекта недвижимости)				
Лист № ____ Раздела 4.2		Всего листов раздела 4.2 : ____		Всего разделов: ____
08.10.2021 № 99/2021/422675655				
Кадастровый номер:			02:22:050504:5	
Номер точки	Координаты, м		Описание закрепления на местности	Средняя квадратическая погрешность определения координат характерных точек границы части земельного участка, м
	X	Y		
1	2	3	4	5
103	734313.28	1286016.37	данные отсутствуют	0.1
104	734230.12	1286057.09	данные отсутствуют	0.1
105	734191.05	1286076.67	данные отсутствуют	данные отсутствуют
106	733863.38	1286302.34	данные отсутствуют	данные отсутствуют
107	733907.62	1286277.83	данные отсутствуют	0.1
108	733967.83	1286244.28	данные отсутствуют	0.1
109	734034.17	1286210.35	данные отсутствуют	0.1
110	734103.58	1286177.44	данные отсутствуют	0.1
111	734184.64	1286135.81	данные отсутствуют	0.1
112	734252.32	1286101.89	данные отсутствуют	0.1
113	734335.33	1286061.25	данные отсутствуют	0.1
114	734410.23	1286024.29	данные отсутствуют	0.1
115	734489.21	1285986.09	данные отсутствуют	0.1
116	734568.49	1285948.55	данные отсутствуют	0.1
117	734646.29	1285911.17	данные отсутствуют	0.1
118	734728.88	1285871.22	данные отсутствуют	0.1
119	734783.69	1285845.06	данные отсутствуют	0.1
Государственный регистратор			ФГИС ЕГРН	
полное наименование должности			подпись	
			инициалы, фамилия	

М.П.

Раздел 4.2

Выписка из Единого государственного реестра недвижимости об объекте недвижимости
Сведения о частях земельного участка

Земельный участок				
(вид объекта недвижимости)				
Лист № ____ Раздела 4.2		Всего листов раздела 4.2 : ____		Всего разделов: ____
08.10.2021 № 99/2021/422675655				
Кадастровый номер:			02:22:050504:5	
Номер точки	Координаты, м		Описание закрепления на местности	Средняя квадратическая погрешность определения координат характерных точек границы части земельного участка, м
	X	Y		
1	2	3	4	5
120	734784.83	1285847.12	данные отсутствуют	0.1
121	734803.29	1285836.94	данные отсутствуют	0.1
122	734823.99	1285832.9	данные отсутствуют	0.1
123	734822.69	1285826.26	данные отсутствуют	0.1
Государственный регистратор			ФГИС ЕГРН	
полное наименование должности			подпись	
			инициалы, фамилия	

М.П.

Выписка из Единого государственного реестра недвижимости об объекте недвижимости

Сведения о характеристиках объекта недвижимости

На основании запроса от 11.10.2021 г., поступившего на рассмотрение 13.10.2021 г., сообщаем, что согласно записям Единого государственного реестра недвижимости:

Земельный участок			
(вид объекта недвижимости)			
Лист № ____ Раздела 1	Всего листов раздела 1 : ____	Всего разделов: ____	Всего листов выписки: ____
13.10.2021 № 99/2021/423391496			
Кадастровый номер:		02:22:050504:6	

Номер кадастрового квартала:	02:22:050504
Дата присвоения кадастрового номера:	04.06.2008
Ранее присвоенный государственный учетный номер:	данные отсутствуют
Адрес:	установлено относительно ориентира, расположенного в границах участка. Почтовый адрес ориентира: респ Башкортостан, Дюртюлинский р-н, с/с Такарликовский, восточная часть кадастрового квартала 02:22:05 05 04
Площадь:	1193119 +/- 9558 кв. м
Кадастровая стоимость, руб.:	5846283.1
Кадастровые номера расположенных в пределах земельного участка объектов недвижимости:	данные отсутствуют
Кадастровые номера объектов недвижимости, из которых образован объект недвижимости:	02:22:050504:1
Кадастровые номера образованных объектов недвижимости:	02:22:050504:12, 02:22:050504:123, 02:22:050504:124
Сведения о включении объекта недвижимости в состав предприятия как имущественного комплекса:	

Государственный регистратор		ФГИС ЕГРН
полное наименование должности	подпись	инициалы, фамилия

М.П.

Раздел 1

Выписка из Единого государственного реестра недвижимости об объекте недвижимости

Сведения о характеристиках объекта недвижимости

Земельный участок			
(вид объекта недвижимости)			
Лист № ____ Раздела 1	Всего листов раздела 1 : ____	Всего разделов: ____	Всего листов выписки: ____
13.10.2021 № 99/2021/423391496			
Кадастровый номер:		02:22:050504:6	

Категория земель:	Земли сельскохозяйственного назначения
Виды разрешенного использования:	Для сельскохозяйственного производства
Сведения о кадастровом инженере:	Мухаметшин Леонард Зиннурович №02-12-616
Сведения о лесах, водных объектах и об иных природных объектах, расположенных в пределах земельного участка:	данные отсутствуют
Сведения о том, что земельный участок полностью или частично расположен в границах зоны с особыми условиями использования территории или территории объекта культурного наследия	данные отсутствуют
Сведения о том, что земельный участок расположен в границах особой экономической зоны, территории опережающего социально-экономического развития, зоны территориального развития в Российской Федерации, игровой зоны:	данные отсутствуют
Сведения о том, что земельный участок расположен в границах особо охраняемой природной территории, охотничьих угодий, лесничеств, лесопарков:	данные отсутствуют
Сведения о результатах проведения государственного земельного надзора:	данные отсутствуют
Сведения о расположении земельного участка в границах территории, в отношении которой утвержден проект межевания территории:	данные отсутствуют

Государственный регистратор		ФГИС ЕГРН
полное наименование должности	подпись	инициалы, фамилия

М.П.

Земельный участок			
(вид объекта недвижимости)			
Лист № ____ Раздела 1	Всего листов раздела 1 : ____	Всего разделов: ____	Всего листов выписки: ____
13.10.2021 № 99/2021/423391496			
Кадастровый номер:		02:22:050504:6	
Условный номер земельного участка:	данные отсутствуют		
Сведения о принятии акта и (или) заключении договора, предусматривающих предоставление в соответствии с земельным законодательством исполнительным органом государственной власти или органом местного самоуправления находящегося в государственной или муниципальной собственности земельного участка для строительства наемного дома социального использования или наемного дома коммерческого использования:	данные отсутствуют		
Сведения о том, что земельный участок или земельные участки образованы на основании решения об изъятии земельного участка и (или) расположенного на нем объекта недвижимости для государственных или муниципальных нужд:	данные отсутствуют		
Сведения о том, что земельный участок образован из земель или земельного участка, государственная собственность на которые не разграничена:	данные отсутствуют		
Сведения о наличии земельного спора о местоположении границ земельных участков:	данные отсутствуют		
Статус записи об объекте недвижимости:	Сведения об объекте недвижимости имеют статус "актуальные"		
Особые отметки:	Сведения о видах разрешенного использования имеют статус «Актуальные незасвидетельствованные». Право (ограничение права, обременение объекта недвижимости) зарегистрировано на данный объект недвижимости с видами разрешенного использования отсутствует. Сведения необходимые для заполнения раздела 3.1 отсутствуют.		
Получатель выписки:	Рачкова Елена Сергеевна		

Государственный регистратор		ФГИС ЕГРН
полное наименование должности	подпись	инициалы, фамилия

М.П.

Раздел 2

Земельный участок			
(вид объекта недвижимости)			
Лист № ____ Раздела 2	Всего листов раздела 2 : ____	Всего разделов: ____	Всего листов выписки: ____
13.10.2021 № 99/2021/423391496			
Кадастровый номер:		02:22:050504:6	
1.	Правообладатель (правообладатели):	1.1. данные о правообладателе отсутствуют	
2.	Вид, номер и дата государственной регистрации права:	2.1. не зарегистрировано	
3.	Ограничение прав и обременение объекта недвижимости:		
	3.1.1.	вид:	Иные ограничения (обременения) прав
		дата государственной регистрации:	08.06.2017
		номер государственной регистрации:	02:22:050504:6-02/105/2017-1
		срок, на который установлено ограничение прав и обременение объекта недвижимости:	на 3 года
		лицо, в пользу которого установлено ограничение прав и обременение объекта недвижимости:	Российская Федерация
	основание государственной регистрации:		
4.	Договоры участия в долевом строительстве:	данные отсутствуют	
5.	Заявленные в судебном порядке права требования:	данные отсутствуют	
6.	Сведения о возражении в отношении зарегистрированного права:	данные отсутствуют	
7.	Сведения о наличии решения об изъятии объекта недвижимости для государственных и муниципальных нужд:	данные отсутствуют	
8.	Сведения о невозможности государственной регистрации без личного участия правообладателя или его законного представителя:		
9.	Правопритязания и сведения о наличии поступивших, но не рассмотренных заявлений о проведении государственной регистрации права (перехода, прекращения права), ограничения права или обременения объекта недвижимости, сделки в отношении объекта недвижимости:	данные отсутствуют	
10.	Сведения об осуществлении государственной регистрации сделки, права, ограничения права без необходимого в силу закона согласия третьего лица, органа:	данные отсутствуют	
11.	Сведения о невозможности государственной регистрации перехода, прекращения, ограничения права на земельный участок из земель сельскохозяйственного назначения:		

Государственный регистратор		ФГИС ЕГРН
полное наименование должности	подпись	инициалы, фамилия

М.П.

Выписка из Единого государственного реестра недвижимости об объекте недвижимости
Описание местоположения земельного участка

Земельный участок			
(вид объекта недвижимости)			
Лист № ____ Раздела 3	Всего листов раздела 3 : ____	Всего разделов: ____	Всего листов выписки: ____
13.10.2021 № 99/2021/423391496			
Кадастровый номер:		02:22:050504:6	

План (чертеж, схема) земельного участка			
			
Масштаб 1: данные отсутствуют	Условные обозначения:		

Государственный регистратор		ФГИС ЕГРН
полное наименование должности	подпись	инициалы, фамилия

М.П.

Выписка из Единого государственного реестра недвижимости об объекте недвижимости
Описание местоположения земельного участка

Земельный участок			
(вид объекта недвижимости)			
Лист № ____ Раздела 3	Всего листов раздела 3 : ____	Всего разделов: ____	Всего листов выписки: ____
13.10.2021 № 99/2021/423391496			
Кадастровый номер:		02:22:050504:6	

План (чертеж, схема) земельного участка			
			
Масштаб 1: данные отсутствуют	Условные обозначения:		

Государственный регистратор		ФГИС ЕГРН
полное наименование должности	подпись	инициалы, фамилия

М.П.

Земельный участок			
(вид объекта недвижимости)			
Лист №	Раздела 3.2	Всего листов раздела 3.2 : ____	Всего разделов: ____
Всего листов выписки: ____			
13.10.2021 № 99/2021/423391496			
Кадастровый номер:		02:22:050504:6	

Сведения о характерных точках границы земельного участка				
Система координат				
Зона №				
Номер точки	Координаты		Описание закрепления на местности	Средняя квадратическая погрешность определения координат характерных точек границ земельного участка, м
	X	Y		
1	2	3	4	5
1	732767.06	1285022.32	данные отсутствуют	данные отсутствуют
2	732767.06	1285011.21	данные отсутствуют	данные отсутствуют
3	732743.46	1285000.1	данные отсутствуют	данные отсутствуют
4	732731.77	1284989.19	данные отсутствуют	данные отсутствуют
5	732731.96	1284983.91	данные отсутствуют	данные отсутствуют
6	732731.95	1284983.87	данные отсутствуют	данные отсутствуют
7	732731.94	1284983.85	данные отсутствуют	данные отсутствуют
8	732723.57	1284973.51	данные отсутствуют	данные отсутствуют
9	732721.11	1284963.2	данные отсутствуют	данные отсутствуют
10	732723.58	1284953.84	данные отсутствуют	данные отсутствуют
11	732724.07	1284947.42	данные отсутствуют	данные отсутствуют
12	732724.06	1284947.39	данные отсутствуют	данные отсутствуют
13	732720.61	1284938.5	данные отсутствуют	данные отсутствуют
14	732720.58	1284938.46	данные отсутствуют	данные отсутствуют
15	732720.54	1284938.45	данные отсутствуют	данные отсутствуют

Государственный регистратор		ФГИС ЕГРН
полное наименование должности	подпись	инициалы, фамилия

М.П.

Раздел 3.2

Выписка из Единого государственного реестра недвижимости об объекте недвижимости
Описание местоположения земельного участка

Земельный участок			
(вид объекта недвижимости)			
Лист №	Раздела 3.2	Всего листов раздела 3.2 : ____	Всего разделов: ____
Всего листов выписки: ____			
13.10.2021 № 99/2021/423391496			
Кадастровый номер:		02:22:050504:6	

Сведения о характерных точках границы земельного участка				
Система координат				
Зона №				
Номер точки	Координаты		Описание закрепления на местности	Средняя квадратическая погрешность определения координат характерных точек границ земельного участка, м
	X	Y		
1	2	3	4	5
16	732715.68	1284937.64	данные отсутствуют	данные отсутствуют
17	732715.68	1284937.6	данные отсутствуют	данные отсутствуют
18	732697.89	1284924.76	данные отсутствуют	данные отсутствуют
19	732697.45	1284923.25	данные отсутствуют	данные отсутствуют
20	732697.45	1284913.88	данные отсутствуют	данные отсутствуют
21	732696.95	1284907.47	данные отсутствуют	данные отсутствуют
22	732696.94	1284907.45	данные отсутствуют	данные отсутствуют
23	732694.48	1284901.52	данные отсутствуют	данные отсутствуют
24	732694.47	1284901.51	данные отсутствуют	данные отсутствуют
25	732691.51	1284897.57	данные отсутствуют	данные отсутствуют
26	732691.49	1284897.54	данные отсутствуют	данные отсутствуют
27	732685.1	1284893.61	данные отсутствуют	данные отсутствуют
28	732681.18	1284886.25	данные отсутствуют	данные отсутствуют
29	732679.2	1284877.38	данные отсутствуют	данные отсутствуют
30	732679.19	1284877.37	данные отсутствуют	данные отсутствуют

Государственный регистратор		ФГИС ЕГРН
полное наименование должности	подпись	инициалы, фамилия

М.П.

Выписка из Единого государственного реестра недвижимости об объекте недвижимости
Описание местоположения земельного участка

Земельный участок			
(вид объекта недвижимости)			
Лист №	Раздела 3.2	Всего листов раздела 3.2 : ____	Всего разделов: ____
Всего листов выписки: ____			
13.10.2021 № 99/2021/423391496			
Кадастровый номер:		02:22:050504:6	

Сведения о характерных точках границы земельного участка				
Система координат				
Зона №				
Номер точки	Координаты		Описание закрепления на местности	Средняя квадратическая погрешность определения координат характерных точек границ земельного участка, м
	X	Y		
1	2	3	4	5
31	732672.79	1284861.59	данные отсутствуют	данные отсутствуют
32	732667.86	1284851.72	данные отсутствуют	данные отсутствуют
33	732659.97	1284839.39	данные отсутствуют	данные отсутствуют
34	732659.95	1284839.37	данные отсутствуют	данные отсутствуют
35	732653.54	1284833.45	данные отсутствуют	данные отсутствуют
36	732653.53	1284833.44	данные отсутствуют	данные отсутствуют
37	732653.51	1284833.44	данные отсутствуют	данные отсутствуют
38	732641.67	1284829	данные отсутствуют	данные отсутствуют
39	732641.66	1284828.99	данные отсутствуют	данные отсутствуют
40	732632.81	1284826.54	данные отсутствуют	данные отсутствуют
41	732627.41	1284822.12	данные отсутствуют	данные отсутствуют
42	732623.97	1284815.73	данные отсутствуют	данные отсутствуют
43	732619.53	1284806.86	данные отсутствуют	данные отсутствуют
44	732619.52	1284806.84	данные отсутствуют	данные отсутствуют
45	732612.61	1284798.95	данные отсутствуют	данные отсутствуют

Государственный регистратор		ФГИС ЕГРН
полное наименование должности	подпись	инициалы, фамилия

М.П.

Раздел 3.2

Выписка из Единого государственного реестра недвижимости об объекте недвижимости
Описание местоположения земельного участка

Земельный участок			
(вид объекта недвижимости)			
Лист №	Раздела 3.2	Всего листов раздела 3.2 : ____	Всего разделов: ____
Всего листов выписки: ____			
13.10.2021 № 99/2021/423391496			
Кадастровый номер:		02:22:050504:6	

Сведения о характерных точках границы земельного участка				
Система координат				
Зона №				
Номер точки	Координаты		Описание закрепления на местности	Средняя квадратическая погрешность определения координат характерных точек границ земельного участка, м
	X	Y		
1	2	3	4	5
46	732602.26	1284788.59	данные отсутствуют	данные отсутствуют
47	732602.25	1284788.57	данные отсутствуют	данные отсутствуют
48	732588.92	1284780.68	данные отсутствуют	данные отсутствуют
49	732586.82	1284779.63	данные отсутствуют	данные отсутствуют
50	732567.08	1284752.89	данные отсутствуют	данные отсутствуют
51	732544.85	1284747.34	данные отсутствуют	данные отсутствуют
52	732535.92	1284747.34	данные отсутствуют	данные отсутствуют
53	732531.24	1284745.18	данные отсутствуют	данные отсутствуют
54	732522.85	1284740.75	данные отсутствуют	данные отсутствуют
55	732522.83	1284740.74	данные отсутствуют	данные отсутствуют
56	732515.94	1284738.77	данные отсутствуют	данные отсутствуют
57	732510.04	1284735.81	данные отсутствуют	данные отсутствуют
58	732505.14	1284731.9	данные отсутствуют	данные отсутствуют
59	732503.67	1284724.56	данные отсутствуют	данные отсутствуют
60	732506.13	1284718.69	данные отсутствуют	данные отсутствуют

Государственный регистратор		ФГИС ЕГРН
полное наименование должности	подпись	инициалы, фамилия

М.П.

Земельный участок			
(вид объекта недвижимости)			
Лист №	Раздела 3.2	Всего листов раздела 3.2 : ____	Всего разделов: ____
Всего листов выписки: ____			
13.10.2021 № 99/2021/423391496			
Кадастровый номер:		02:22:050504:6	

Сведения о характерных точках границы земельного участка				
Система координат				
Зона №				
Номер точки	Координаты		Описание закрепления на местности	Средняя квадратическая погрешность определения координат характерных точек границ земельного участка, м
	X	Y		
1	2	3	4	5
61	732510.54	1284712.8	данные отсутствуют	данные отсутствуют
62	732518.89	1284711.33	данные отсутствуют	данные отсутствуют
63	732526.28	1284709.36	данные отсутствуют	данные отсутствуют
64	732526.31	1284709.35	данные отсутствуют	данные отсутствуют
65	732534.7	1284704.42	данные отсутствуют	данные отсутствуют
66	732534.71	1284704.41	данные отсутствуют	данные отсутствуют
67	732538.65	1284700.96	данные отсутствуют	данные отсутствуют
68	732538.67	1284700.93	данные отсутствуют	данные отсутствуют
69	732542.12	1284693.04	данные отсутствуют	данные отсутствуют
70	732542.13	1284693.01	данные отсутствуют	данные отсутствуют
71	732542.63	1284689.55	данные отсутствуют	данные отсутствуют
72	732542.62	1284689.51	данные отсутствуют	данные отсутствуют
73	732540.15	1284684.58	данные отсутствуют	данные отсутствуют
74	732540.12	1284684.54	данные отсутствуют	данные отсутствуют
75	732540.09	1284684.53	данные отсутствуют	данные отсутствуют

Государственный регистратор		ФГИС ЕГРН
полное наименование должности	подпись	инициалы, фамилия

М.П.

Раздел 3.2

Выписка из Единого государственного реестра недвижимости об объекте недвижимости
Описание местоположения земельного участка

Земельный участок			
(вид объекта недвижимости)			
Лист №	Раздела 3.2	Всего листов раздела 3.2 : ____	Всего разделов: ____
Всего листов выписки: ____			
13.10.2021 № 99/2021/423391496			
Кадастровый номер:		02:22:050504:6	

Сведения о характерных точках границы земельного участка				
Система координат				
Зона №				
Номер точки	Координаты		Описание закрепления на местности	Средняя квадратическая погрешность определения координат характерных точек границ земельного участка, м
	X	Y		
1	2	3	4	5
76	732532.21	1284683.05	данные отсутствуют	данные отсутствуют
77	732527.8	1284681.09	данные отсутствуют	данные отсутствуют
78	732525.86	1284678.66	данные отсутствуют	данные отсутствуют
79	732524.88	1284672.16	данные отсутствуют	данные отсутствуют
80	732526.85	1284664.29	данные отсутствуют	данные отсутствуют
81	732526.85	1284664.27	данные отсутствуют	данные отсутствуют
82	732527.34	1284652.68	данные отсутствуют	данные отсутствуют
83	732527.09	1284648.74	данные отсутствуют	данные отсутствуют
84	732528.57	1284639.37	данные отсутствуют	данные отсутствуют
85	732528.56	1284639.33	данные отсутствуют	данные отсутствуют
86	732525.37	1284632.45	данные отсутствуют	данные отсутствуют
87	732524.88	1284626.81	данные отсутствуют	данные отсутствуют
88	732526.85	1284619.67	данные отсутствуют	данные отсутствуют
89	732528.08	1284615.23	данные отсутствуют	данные отсутствуют
90	732528.08	1284615.21	данные отсутствуют	данные отсутствуют

Государственный регистратор		ФГИС ЕГРН
полное наименование должности	подпись	инициалы, фамилия

М.П.

Выписка из Единого государственного реестра недвижимости об объекте недвижимости
Описание местоположения земельного участка

Земельный участок			
(вид объекта недвижимости)			
Лист №	Раздела 3.2	Всего листов раздела 3.2 : ____	Всего разделов: ____
Всего листов выписки: ____			
13.10.2021 № 99/2021/423391496			
Кадастровый номер:		02:22:050504:6	

Сведения о характерных точках границы земельного участка				
Система координат				
Зона №				
Номер точки	Координаты		Описание закрепления на местности	Средняя квадратическая погрешность определения координат характерных точек границ земельного участка, м
	X	Y		
1	2	3	4	5
91	732528.07	1284615.18	данные отсутствуют	данные отсутствуют
92	732525.11	1284607.53	данные отсутствуют	данные отсутствуют
93	732525.07	1284607.49	данные отсутствуют	данные отсутствуют
94	732521.13	1284605.52	данные отсутствуют	данные отсутствуют
95	732521.08	1284605.51	данные отсутствуют	данные отсутствуют
96	732514.42	1284606.49	данные отсутствуют	данные отсутствуют
97	732514.39	1284606.5	данные отсутствуют	данные отсутствуют
98	732514.38	1284606.51	данные отсутствуют	данные отсутствуют
99	732508.22	1284610.7	данные отсутствуют	данные отсутствуют
100	732508.19	1284610.73	данные отсутствуют	данные отсутствуют
101	732504.24	1284619.11	данные отсутствуют	данные отсутствуют
102	732500.81	1284623.77	данные отсутствуют	данные отсутствуют
103	732496.42	1284625.71	данные отсутствуют	данные отсутствуют
104	732490.32	1284624.01	данные отсутствуют	данные отсутствуют
105	732488.39	1284621.59	данные отсутствуют	данные отсутствуют

Государственный регистратор		ФГИС ЕГРН
полное наименование должности	подпись	инициалы, фамилия

М.П.

Раздел 3.2

Выписка из Единого государственного реестра недвижимости об объекте недвижимости
Описание местоположения земельного участка

Земельный участок			
(вид объекта недвижимости)			
Лист №	Раздела 3.2	Всего листов раздела 3.2 : ____	Всего разделов: ____
Всего листов выписки: ____			
13.10.2021 № 99/2021/423391496			
Кадастровый номер:		02:22:050504:6	

Сведения о характерных точках границы земельного участка				
Система координат				
Зона №				
Номер точки	Координаты		Описание закрепления на местности	Средняя квадратическая погрешность определения координат характерных точек границ земельного участка, м
	X	Y		
1	2	3	4	5
106	732488.64	1284613.01	данные отсутствуют	данные отсутствуют
107	732490.85	1284606.12	данные отсутствуют	данные отсутствуют
108	732490.85	1284606.09	данные отсутствуют	данные отсутствуют
109	732490.85	1284600.67	данные отсутствуют	данные отсутствуют
110	732490.84	1284600.63	данные отсутствуют	данные отсутствуют
111	732490.83	1284600.62	данные отсутствуют	данные отсутствуют
112	732488.13	1284596.67	данные отсутствуют	данные отсутствуют
113	732483.94	1284590.02	данные отсутствуют	данные отсутствуют
114	732483.91	1284590	данные отсутствуют	данные отсутствуют
115	732480.24	1284587.3	данные отсутствуют	данные отсутствуют
116	732479.51	1284582.9	данные отсутствуют	данные отсутствуют
117	732478.53	1284578.95	данные отсутствуют	данные отсутствуют
118	732478.52	1284578.93	данные отсутствуют	данные отсутствуют
119	732478.5	1284578.91	данные отсутствуют	данные отсутствуют
120	732473.34	1284573.75	данные отсутствуют	данные отсутствуют

Государственный регистратор		ФГИС ЕГРН
полное наименование должности	подпись	инициалы, фамилия

М.П.

Земельный участок			
(вид объекта недвижимости)			
Лист №	Раздела 3.2	Всего листов раздела 3.2 : ____	Всего разделов: ____
Всего листов выписки: ____			
13.10.2021 № 99/2021/423391496			
Кадастровый номер:		02:22:050504:6	

Сведения о характерных точках границы земельного участка				
Система координат				
Зона №				
Номер точки	Координаты		Описание закрепления на местности	Средняя квадратическая погрешность определения координат характерных точек границ земельного участка, м
	X	Y		
1	2	3	4	5
121	732469.9	1284566.14	данные отсутствуют	данные отсутствуют
122	732469.65	1284560.49	данные отсутствуют	данные отсутствуют
123	732470.39	1284552.35	данные отсутствуют	данные отсутствуют
124	732470.39	1284552.32	данные отсутствуют	данные отсутствуют
125	732468.17	1284545.42	данные отсутствуют	данные отсутствуют
126	732468.16	1284545.41	данные отсутствуют	данные отсутствуют
127	732462.99	1284536.28	данные отсутствуют	данные отсутствуют
128	732459.29	1284530.61	данные отсутствуют	данные отсутствуют
129	732459.28	1284530.6	данные отсутствуют	данные отсутствуют
130	732454.1	1284524.2	данные отсутствуют	данные отсутствуют
131	732451.66	1284520.76	данные отсутствуют	данные отсутствуют
132	732450.67	1284513.65	данные отсутствуют	данные отсутствуют
133	732452.4	1284508.25	данные отсутствуют	данные отсутствуют
134	732452.4	1284508.23	данные отсутствуют	данные отсутствуют
135	732453.13	1284502.31	данные отсутствуют	данные отсутствуют

Государственный регистратор		ФГИС ЕГРН
полное наименование должности	подпись	инициалы, фамилия

М.П.

Раздел 3.2

Выписка из Единого государственного реестра недвижимости об объекте недвижимости
Описание местоположения земельного участка

Земельный участок			
(вид объекта недвижимости)			
Лист №	Раздела 3.2	Всего листов раздела 3.2 : ____	Всего разделов: ____
Всего листов выписки: ____			
13.10.2021 № 99/2021/423391496			
Кадастровый номер:		02:22:050504:6	

Сведения о характерных точках границы земельного участка				
Система координат				
Зона №				
Номер точки	Координаты		Описание закрепления на местности	Средняя квадратическая погрешность определения координат характерных точек границ земельного участка, м
	X	Y		
1	2	3	4	5
136	732453.87	1284494.91	данные отсутствуют	данные отсутствуют
137	732454.12	1284487.27	данные отсутствуют	данные отсутствуют
138	732454.12	1284487.25	данные отсутствуют	данные отсутствуют
139	732453.13	1284482.81	данные отсутствуют	данные отсутствуют
140	732453.12	1284482.79	данные отсутствуют	данные отсутствуют
141	732453.08	1284482.75	данные отсутствуют	данные отсутствуют
142	732450.62	1284481.52	данные отсутствуют	данные отсутствуют
143	732450.57	1284481.51	данные отсутствуют	данные отсутствуют
144	732445.38	1284482.24	данные отсутствуют	данные отсутствуют
145	732438.48	1284483.72	данные отсутствуют	данные отсутствуют
146	732432.09	1284484.71	данные отсутствуют	данные отсутствуют
147	732423.98	1284483.23	данные отсутствуют	данные отсутствуют
148	732422.64	1284482.68	данные отсутствуют	данные отсутствуют
149	732422.64	1284476.52	данные отсутствуют	данные отсутствуют
150	732426.36	1284459.16	данные отсутствуют	данные отсутствуют

Государственный регистратор		ФГИС ЕГРН
полное наименование должности	подпись	инициалы, фамилия

М.П.

Выписка из Единого государственного реестра недвижимости об объекте недвижимости
Описание местоположения земельного участка

Земельный участок			
(вид объекта недвижимости)			
Лист №	Раздела 3.2	Всего листов раздела 3.2 : ____	Всего разделов: ____
Всего листов выписки: ____			
13.10.2021 № 99/2021/423391496			
Кадастровый номер:		02:22:050504:6	

Сведения о характерных точках границы земельного участка				
Система координат				
Зона №				
Номер точки	Координаты		Описание закрепления на местности	Средняя квадратическая погрешность определения координат характерных точек границ земельного участка, м
	X	Y		
1	2	3	4	5
151	732428.22	1284456.76	данные отсутствуют	данные отсутствуют
152	732428.23	1284456.74	данные отсутствуют	данные отсутствуют
153	732433.4	1284444.66	данные отсутствуют	данные отсутствуют
154	732433.41	1284444.64	данные отсутствуют	данные отсутствуют
155	732434.65	1284438.72	данные отсутствуют	данные отсутствуют
156	732434.65	1284438.7	данные отсутствуют	данные отсутствуют
157	732434.64	1284438.66	данные отсутствуют	данные отсутствуют
158	732433.16	1284435.21	данные отсутствуют	данные отсутствуют
159	732433.13	1284435.17	данные отсутствуют	данные отсутствуют
160	732433.09	1284435.16	данные отсутствуют	данные отсутствуют
161	732429.13	1284434.67	данные отсутствуют	данные отсутствуют
162	732429.09	1284434.68	данные отсутствуют	данные отсутствуют
163	732429.07	1284434.69	данные отсутствуют	данные отсутствуют
164	732421.68	1284441.34	данные отсутствуют	данные отсутствуют
165	732417.5	1284444.78	данные отсутствуют	данные отсутствуют

Государственный регистратор		ФГИС ЕГРН
полное наименование должности	подпись	инициалы, фамилия

М.П.

Раздел 3.2

Выписка из Единого государственного реестра недвижимости об объекте недвижимости
Описание местоположения земельного участка

Земельный участок			
(вид объекта недвижимости)			
Лист №	Раздела 3.2	Всего листов раздела 3.2 : ____	Всего разделов: ____
Всего листов выписки: ____			
13.10.2021 № 99/2021/423391496			
Кадастровый номер:		02:22:050504:6	

Сведения о характерных точках границы земельного участка				
Система координат				
Зона №				
Номер точки	Координаты		Описание закрепления на местности	Средняя квадратическая погрешность определения координат характерных точек границ земельного участка, м
	X	Y		
1	2	3	4	5
166	732412.1	1284446.53	данные отсутствуют	данные отсутствуют
167	732405.41	1284446.11	данные отсутствуют	данные отсутствуют
168	732402.69	1284445.11	данные отсутствуют	данные отсутствуют
169	732397.61	1284436.41	данные отсутствуют	данные отсутствуют
170	732397.43	1284435.51	данные отсутствуют	данные отсутствуют
171	732404.28	1284426.21	данные отсутствуют	данные отсутствуют
172	732410.91	1284424.74	данные отсутствуют	данные отсутствуют
173	732420.03	1284423.01	данные отсутствуют	данные отсутствуют
174	732420.06	1284423	данные отсутствуют	данные отсутствуют
175	732420.07	1284422.99	данные отсутствуют	данные отсутствуют
176	732423.52	1284420.28	данные отсутствуют	данные отсутствуют
177	732423.54	1284420.24	данные отсутствуют	данные отсутствуют
178	732426.51	1284412.35	данные отсутствуют	данные отсутствуют
179	732428.24	1284406.43	данные отсутствуют	данные отсутствуют
180	732428.24	1284406.4	данные отсутствуют	данные отсутствуют

Государственный регистратор		ФГИС ЕГРН
полное наименование должности	подпись	инициалы, фамилия

М.П.

Выписка из Единого государственного реестра недвижимости об объекте недвижимости
Описание местоположения земельного участка

Земельный участок			
<small>(вид объекта недвижимости)</small>			
Лист № _____	Раздела 3.2	Всего листов раздела 3.2 : _____	Всего разделов: _____
Всего листов выписки: _____		Всего листов выписки: _____	
13.10.2021 № 99/2021/423391496			
Кадастровый номер:		02:22:050504:6	

Сведения о характерных точках границы земельного участка				
Система координат				
Зона № _____				
Номер точки	Координаты		Описание закрепления на местности	Средняя квадратическая погрешность определения координат характерных точек границ земельного участка, м
	X	Y		
1	2	3	4	5
181	732428.24	1284406.38	данные отсутствуют	данные отсутствуют
182	732427.25	1284402.93	данные отсутствуют	данные отсутствуют
183	732426.51	1284396.53	данные отсутствуют	данные отсутствуют
184	732426.5	1284396.5	данные отсутствуют	данные отсутствуют
185	732426.48	1284396.47	данные отсутствуют	данные отсутствуют
186	732421.8	1284392.03	данные отсутствуют	данные отсутствуют
187	732421.79	1284392.02	данные отсутствуют	данные отсутствуют
188	732421.74	1284392.01	данные отсутствуют	данные отсутствуют
189	732416.07	1284391.77	данные отсутствуют	данные отсутствуют
190	732416.02	1284391.78	данные отсутствуют	данные отсутствуют
191	732411.08	1284394.89	данные отсутствуют	данные отсутствуют
192	732410.13	1284393.19	данные отсутствуют	данные отсутствуют
193	732392.08	1284384.86	данные отсутствуют	данные отсутствуют
194	732388.61	1284382.88	данные отсутствуют	данные отсутствуют
195	732388.3	1284379.52	данные отсутствуют	данные отсутствуют

Государственный регистратор		ФГИС ЕГРН
полное наименование должности	подпись	инициалы, фамилия

М.П.

Раздел 3.2

Выписка из Единого государственного реестра недвижимости об объекте недвижимости
Описание местоположения земельного участка

Земельный участок			
<small>(вид объекта недвижимости)</small>			
Лист № _____	Раздела 3.2	Всего листов раздела 3.2 : _____	Всего разделов: _____
Всего листов выписки: _____		Всего листов выписки: _____	
13.10.2021 № 99/2021/423391496			
Кадастровый номер:		02:22:050504:6	

Сведения о характерных точках границы земельного участка				
Система координат				
Зона № _____				
Номер точки	Координаты		Описание закрепления на местности	Средняя квадратическая погрешность определения координат характерных точек границ земельного участка, м
	X	Y		
1	2	3	4	5
196	732388.29	1284379.49	данные отсутствуют	данные отсутствуют
197	732388.28	1284379.47	данные отсутствуют	данные отсутствуют
198	732383.6	1284374.05	данные отсутствуют	данные отсутствуют
199	732379.42	1284364.96	данные отсутствуют	данные отсутствуют
200	732379.42	1284358.57	данные отсутствуют	данные отсутствуют
201	732379.42	1284346.98	данные отсутствуют	данные отсутствуют
202	732378.93	1284338.11	данные отсутствуют	данные отсутствуют
203	732378.92	1284338.08	данные отсутствуют	данные отсутствуют
204	732378.2	1284336.18	данные отсутствуют	данные отсутствуют
205	732378.2	1284327.92	данные отсутствуют	данные отсутствуют
206	732364.3	1284304.31	данные отсутствуют	данные отсутствуют
207	732536.75	1284205.97	данные отсутствуют	данные отсутствуют
208	732685.79	1284170.82	данные отсутствуют	данные отсутствуют
209	732801.17	1284158.8	данные отсутствуют	данные отсутствуют
210	732826.69	1284173.8	данные отсутствуют	данные отсутствуют

Государственный регистратор		ФГИС ЕГРН
полное наименование должности	подпись	инициалы, фамилия

М.П.

Выписка из Единого государственного реестра недвижимости об объекте недвижимости
Описание местоположения земельного участка

Земельный участок			
(вид объекта недвижимости)			
Лист №	Раздела 3.2	Всего листов раздела 3.2 : ____	Всего разделов: ____
Всего листов выписки: ____			
13.10.2021 № 99/2021/423391496			
Кадастровый номер:		02:22:050504:6	

Сведения о характерных точках границы земельного участка				
Система координат				
Зона №				
Номер точки	Координаты		Описание закрепления на местности	Средняя квадратическая погрешность определения координат характерных точек границ земельного участка, м
	X	Y		
1	2	3	4	5
211	732837.41	1284191.65	данные отсутствуют	данные отсутствуют
212	732799.77	1284211.76	данные отсутствуют	данные отсутствуют
213	733308.99	1285055.51	данные отсутствуют	данные отсутствуют
214	733355.3	1285173.87	данные отсутствуют	данные отсутствуют
215	733374.95	1285239.95	данные отсутствуют	данные отсутствуют
216	733330.3	1285348.88	данные отсутствуют	данные отсутствуют
217	733364.23	1285359.6	данные отсутствуют	данные отсутствуют
218	733433.88	1285338.17	данные отсутствуют	данные отсутствуют
219	733455.31	1285348.88	данные отсутствуют	данные отсутствуют
220	733453.53	1285372.1	данные отсутствуют	данные отсутствуют
221	733435.37	1285382.6	данные отсутствуют	данные отсутствуют
222	733777.33	1285940.15	данные отсутствуют	данные отсутствуют
223	733905.34	1285902.49	данные отсутствуют	данные отсутствуют
224	734005.35	1285920.35	данные отсутствуют	данные отсутствуют
225	734042.86	1285945.35	данные отсутствуют	данные отсутствуют

Государственный регистратор		ФГИС ЕГРН
полное наименование должности	подпись	инициалы, фамилия

М.П.

Раздел 3.2

Выписка из Единого государственного реестра недвижимости об объекте недвижимости
Описание местоположения земельного участка

Земельный участок			
(вид объекта недвижимости)			
Лист №	Раздела 3.2	Всего листов раздела 3.2 : ____	Всего разделов: ____
Всего листов выписки: ____			
13.10.2021 № 99/2021/423391496			
Кадастровый номер:		02:22:050504:6	

Сведения о характерных точках границы земельного участка				
Система координат				
Зона №				
Номер точки	Координаты		Описание закрепления на местности	Средняя квадратическая погрешность определения координат характерных точек границ земельного участка, м
	X	Y		
1	2	3	4	5
226	734028.57	1285965	данные отсутствуют	данные отсутствуют
227	733887.49	1286032.86	данные отсутствуют	данные отсутствуют
228	733694.61	1286098.93	данные отсутствуют	данные отсутствуют
229	733642.83	1286147.15	данные отсутствуют	данные отсутствуют
230	733655.33	1286188.23	данные отсутствуют	данные отсутствуют
231	733703.54	1286195.37	данные отсутствуют	данные отсутствуют
232	733971.42	1286106.08	данные отсутствуют	данные отсутствуют
233	734141.08	1286056.07	данные отсутствуют	данные отсутствуют
234	734198.22	1286063.22	данные отсутствуют	данные отсутствуют
235	734169.65	1286116.79	данные отсутствуют	данные отсутствуют
236	734028.57	1286193.59	данные отсутствуют	данные отсутствуют
237	733898.2	1286241.8	данные отсутствуют	данные отсутствуют
238	733858.91	1286291.81	данные отсутствуют	данные отсутствуют
239	733880.1	1286341.74	данные отсутствуют	данные отсутствуют
240	733386.1	1286588.89	данные отсутствуют	данные отсутствуют

Государственный регистратор		ФГИС ЕГРН
полное наименование должности	подпись	инициалы, фамилия

М.П.

Земельный участок			
(вид объекта недвижимости)			
Лист №	Раздела 3.2	Всего листов раздела 3.2 : ____	Всего разделов: ____
Всего листов выписки: ____			
13.10.2021 № 99/2021/423391496			
Кадастровый номер:		02:22:050504:6	

Сведения о характерных точках границы земельного участка				
Система координат				
Зона №				
Номер точки	Координаты		Описание закрепления на местности	Средняя квадратическая погрешность определения координат характерных точек границ земельного участка, м
	X	Y		
1	2	3	4	5
241	733376.66	1286568.49	данные отсутствуют	данные отсутствуют
242	733372.68	1286562.46	данные отсутствуют	данные отсутствуют
243	733372.66	1286562.45	данные отсутствуют	данные отсутствуют
244	733369.38	1286559.17	данные отсутствуют	данные отсутствуют
245	733365.83	1286552.33	данные отсутствуют	данные отсутствуют
246	733364.73	1286547.12	данные отсутствуют	данные отсутствуют
247	733362.54	1286539.98	данные отсутствуют	данные отсутствуют
248	733362.53	1286539.97	данные отсутствуют	данные отсутствуют
249	733359.52	1286532.86	данные отсутствуют	данные отсутствуют
250	733358.69	1286526.83	данные отсутствуют	данные отсутствуют
251	733358.68	1286526.81	данные отсутствуют	данные отсутствуют
252	733356.76	1286522.14	данные отсутствуют	данные отсутствуют
253	733356.75	1286522.13	данные отсутствуют	данные отсутствуют
254	733354.03	1286518.03	данные отсутствуют	данные отсутствуют
255	733354.03	1286513.68	данные отсутствуют	данные отсутствуют

Государственный регистратор		ФГИС ЕГРН
полное наименование должности	подпись	инициалы, фамилия

М.П.

Раздел 3.2

Выписка из Единого государственного реестра недвижимости об объекте недвижимости
Описание местоположения земельного участка

Земельный участок			
(вид объекта недвижимости)			
Лист №	Раздела 3.2	Всего листов раздела 3.2 : ____	Всего разделов: ____
Всего листов выписки: ____			
13.10.2021 № 99/2021/423391496			
Кадастровый номер:		02:22:050504:6	

Сведения о характерных точках границы земельного участка				
Система координат				
Зона №				
Номер точки	Координаты		Описание закрепления на местности	Средняя квадратическая погрешность определения координат характерных точек границ земельного участка, м
	X	Y		
1	2	3	4	5
256	733354.85	1286509.03	данные отсутствуют	данные отсутствуют
257	733356.5	1286502.99	данные отсутствуют	данные отсутствуют
258	733356.5	1286502.97	данные отсутствуют	данные отсутствуют
259	733356.5	1286490.35	данные отсутствуют	данные отсутствуют
260	733356.5	1286490.33	данные отсутствуют	данные отсутствуют
261	733355.4	1286485.66	данные отсутствуют	данные отсутствуют
262	733355.39	1286485.65	данные отсутствуют	данные отсутствуют
263	733351.27	1286474.13	данные отсутствуют	данные отсутствуют
264	733351.27	1286474.11	данные отсутствуют	данные отсутствуют
265	733348.92	1286470.19	данные отсутствуют	данные отсутствуют
266	733350.37	1286451.41	данные отсутствуют	данные отсутствуют
267	733330.52	1286396.23	данные отсутствуют	данные отсутствуют
268	733332.89	1286392.16	данные отсутствуют	данные отсутствуют
269	733332.9	1286392.11	данные отсутствуют	данные отсутствуют
270	733333.17	1286386.89	данные отсутствуют	данные отсутствуют

Государственный регистратор		ФГИС ЕГРН
полное наименование должности	подпись	инициалы, фамилия

М.П.

Выписка из Единого государственного реестра недвижимости об объекте недвижимости
Описание местоположения земельного участка

Земельный участок			
(вид объекта недвижимости)			
Лист №	Раздела 3.2	Всего листов раздела 3.2 : ____	Всего разделов: ____
Всего листов выписки: ____			
13.10.2021 № 99/2021/423391496			
Кадастровый номер:		02:22:050504:6	

Сведения о характерных точках границы земельного участка				
Система координат				
Зона №				
Номер точки	Координаты		Описание закрепления на местности	Средняя квадратическая погрешность определения координат характерных точек границ земельного участка, м
	X	Y		
1	2	3	4	5
271	733333.16	1286386.85	данные отсутствуют	данные отсутствуют
272	733333.15	1286386.84	данные отсутствуют	данные отсутствуют
273	733329.59	1286381.63	данные отсутствуют	данные отсутствуют
274	733329.57	1286381.61	данные отсутствуют	данные отсутствуют
275	733324.35	1286377.77	данные отсутствуют	данные отсутствуют
276	733324.34	1286377.76	данные отсутствуют	данные отсутствуют
277	733323.79	1286377.53	данные отсутствуют	данные отсутствуют
278	733311.34	1286342.9	данные отсутствуют	данные отсутствуют
279	733311.22	1286340.78	данные отсутствуют	данные отсутствуют
280	733311.22	1286340.76	данные отсутствуют	данные отсутствуют
281	733308.75	1286333.08	данные отсутствуют	данные отсутствуют
282	733308.74	1286333.07	данные отсутствуют	данные отсутствуют
283	733306.27	1286327.59	данные отсутствуют	данные отсутствуют
284	733304.9	1286324.01	данные отсутствуют	данные отсутствуют
285	733304.88	1286323.98	данные отсутствуют	данные отсутствуют

Государственный регистратор		ФГИС ЕГРН
полное наименование должности	подпись	инициалы, фамилия

М.П.

Раздел 3.2

Выписка из Единого государственного реестра недвижимости об объекте недвижимости
Описание местоположения земельного участка

Земельный участок			
(вид объекта недвижимости)			
Лист №	Раздела 3.2	Всего листов раздела 3.2 : ____	Всего разделов: ____
Всего листов выписки: ____			
13.10.2021 № 99/2021/423391496			
Кадастровый номер:		02:22:050504:6	

Сведения о характерных точках границы земельного участка				
Система координат				
Зона №				
Номер точки	Координаты		Описание закрепления на местности	Средняя квадратическая погрешность определения координат характерных точек границ земельного участка, м
	X	Y		
1	2	3	4	5
286	733304.37	1286323.51	данные отсутствуют	данные отсутствуют
287	733293.42	1286293.08	данные отсутствуют	данные отсутствуют
288	733254.53	1286176.42	данные отсутствуют	данные отсутствуют
289	733205.92	1286034.77	данные отсутствуют	данные отсутствуют
290	733200.86	1286022.88	данные отсутствуют	данные отсутствуют
291	733201.73	1286018.11	данные отсутствуют	данные отсутствуют
292	733201.73	1286018.08	данные отсутствуют	данные отсутствуют
293	733200.63	1286011.22	данные отсутствуют	данные отсутствуют
294	733200.08	1286004.91	данные отсутствуют	данные отсутствуют
295	733198.16	1285991.47	данные отсутствуют	данные отсутствуют
296	733198.15	1285991.45	данные отсутствуют	данные отсутствуют
297	733192.95	1285978.82	данные отсутствуют	данные отсутствуют
298	733190.75	1285968.13	данные отсутствуют	данные отсутствуют
299	733190.74	1285968.12	данные отсутствуют	данные отсутствуют
300	733188.27	1285961.25	данные отсутствуют	данные отсутствуют

Государственный регистратор		ФГИС ЕГРН
полное наименование должности	подпись	инициалы, фамилия

М.П.

Земельный участок			
(вид объекта недвижимости)			
Лист №	Раздела 3.2	Всего листов раздела 3.2 : ____	Всего разделов: ____
Всего листов выписки: ____			
13.10.2021 № 99/2021/423391496			
Кадастровый номер:		02:22:050504:6	

Сведения о характерных точках границы земельного участка				
Система координат				
Зона №				
Номер точки	Координаты		Описание закрепления на местности	Средняя квадратическая погрешность определения координат характерных точек границ земельного участка, м
	X	Y		
1	2	3	4	5
301	733182.79	1285949.73	данные отсутствуют	данные отсутствуют
302	733182.76	1285949.7	данные отсутствуют	данные отсутствуют
303	733172.61	1285942.56	данные отсутствуют	данные отсутствуют
304	733168.24	1285937.36	данные отсутствуют	данные отсутствуют
305	733165.78	1285930.26	данные отсутствуют	данные отсутствуют
306	733163.04	1285916.81	данные отсутствуют	данные отсутствуют
307	733163.03	1285916.8	данные отсутствуют	данные отсутствуют
308	733159.19	1285907.46	данные отсутствуют	данные отсутствуют
309	733159.17	1285907.43	данные отсутствуют	данные отсутствуют
310	733149.85	1285899.76	данные отсутствуют	данные отсутствуют
311	733143.27	1285890.44	данные отсутствуют	данные отсутствуют
312	733140.65	1285885.21	данные отсутствуют	данные отсутствуют
313	733140.65	1285884.78	данные отсутствуют	данные отсутствуют
314	733140.22	1285884.35	данные отсутствуют	данные отсутствуют
315	733139.44	1285882.79	данные отсутствуют	данные отсутствуют

Государственный регистратор		ФГИС ЕГРН
полное наименование должности	подпись	инициалы, фамилия

М.П.

Раздел 3.2

Выписка из Единого государственного реестра недвижимости об объекте недвижимости
Описание местоположения земельного участка

Земельный участок			
(вид объекта недвижимости)			
Лист №	Раздела 3.2	Всего листов раздела 3.2 : ____	Всего разделов: ____
Всего листов выписки: ____			
13.10.2021 № 99/2021/423391496			
Кадастровый номер:		02:22:050504:6	

Сведения о характерных точках границы земельного участка				
Система координат				
Зона №				
Номер точки	Координаты		Описание закрепления на местности	Средняя квадратическая погрешность определения координат характерных точек границ земельного участка, м
	X	Y		
1	2	3	4	5
316	733139.44	1285872.13	данные отсутствуют	данные отсутствуют
317	733141.9	1285866.66	данные отсутствуют	данные отсутствуют
318	733141.91	1285866.62	данные отсутствуют	данные отсутствуют
319	733142.18	1285857.01	данные отсутствуют	данные отсутствуют
320	733142.18	1285856.99	данные отсутствуют	данные отсутствуют
321	733140.26	1285848.76	данные отсутствуют	данные отсутствуют
322	733140.25	1285848.74	данные отсутствуют	данные отсутствуют
323	733140.24	1285848.72	данные отсутствуют	данные отсутствуют
324	733135.3	1285842.96	данные отсутствуют	данные отсутствуют
325	733135.29	1285842.95	данные отсутствуют	данные отсутствуют
326	733127.34	1285835.81	данные отсутствуют	данные отсутствуют
327	733121.29	1285831.11	данные отсутствуют	данные отсутствуют
328	733119.82	1285822.28	данные отсутствуют	данные отсутствуют
329	733112.86	1285818.1	данные отсутствуют	данные отсутствуют
330	733111.99	1285816.64	данные отсутствуют	данные отсутствуют

Государственный регистратор		ФГИС ЕГРН
полное наименование должности	подпись	инициалы, фамилия

М.П.

Выписка из Единого государственного реестра недвижимости об объекте недвижимости
Описание местоположения земельного участка

Земельный участок			
(вид объекта недвижимости)			
Лист №	Раздела 3.2	Всего листов раздела 3.2 : ____	Всего разделов: ____
Всего листов выписки: ____			
13.10.2021 № 99/2021/423391496			
Кадастровый номер:		02:22:050504:6	

Сведения о характерных точках границы земельного участка				
Система координат				
Зона №				
Номер точки	Координаты		Описание закрепления на местности	Средняя квадратическая погрешность определения координат характерных точек границ земельного участка, м
	X	Y		
1	2	3	4	5
331	733103.76	1285798.53	данные отсутствуют	данные отсутствуют
332	733099.93	1285788.11	данные отсутствуют	данные отсутствуют
333	733098.01	1285774.14	данные отсутствуют	данные отсутствуют
334	733099.1	1285761.54	данные отсутствуют	данные отсутствуют
335	733101.03	1285755.78	данные отсутствуют	данные отсутствуют
336	733101.03	1285755.75	данные отсутствуют	данные отсутствуют
337	733101.3	1285743.13	данные отсутствуют	данные отсутствуют
338	733101.29	1285743.1	данные отсутствуют	данные отсутствуют
339	733097.23	1285731.59	данные отсутствуют	данные отсутствуют
340	733097.6	1285729.23	данные отсутствуют	данные отсутствуют
341	733095.1	1285726.1	данные отсутствуют	данные отсутствуют
342	733092.24	1285719.24	данные отсутствуют	данные отсутствуют
343	733091.15	1285710.19	данные отсутствуют	данные отсутствуют
344	733089.23	1285694.27	данные отсутствуют	данные отсутствуют
345	733086.21	1285679.45	данные отсутствуют	данные отсутствуют

Государственный регистратор		ФГИС ЕГРН
полное наименование должности	подпись	инициалы, фамилия

М.П.

Раздел 3.2

Выписка из Единого государственного реестра недвижимости об объекте недвижимости
Описание местоположения земельного участка

Земельный участок			
(вид объекта недвижимости)			
Лист №	Раздела 3.2	Всего листов раздела 3.2 : ____	Всего разделов: ____
Всего листов выписки: ____			
13.10.2021 № 99/2021/423391496			
Кадастровый номер:		02:22:050504:6	

Сведения о характерных точках границы земельного участка				
Система координат				
Зона №				
Номер точки	Координаты		Описание закрепления на местности	Средняя квадратическая погрешность определения координат характерных точек границ земельного участка, м
	X	Y		
1	2	3	4	5
346	733086.2	1285679.43	данные отсутствуют	данные отсутствуют
347	733081.02	1285669.9	данные отсутствуют	данные отсутствуют
348	733077.4	1285665.04	данные отсутствуют	данные отсутствуют
349	733091.52	1285631.7	данные отсутствуют	данные отсутствуют
350	733062.36	1285602.72	данные отсутствуют	данные отсутствуют
351	733055.1	1285527.28	данные отсутствуют	данные отсутствуют
352	733056.79	1285489.16	данные отсутствуют	данные отсутствуют
353	733068.07	1285439.04	данные отсутствуют	данные отсутствуют
354	733059.5	1285423.66	данные отсутствуют	данные отсутствуют
355	733043.61	1285391.12	данные отсутствуют	данные отсутствуют
356	733052.51	1285342.43	данные отсутствуют	данные отсутствуют
357	733028.87	1285309.63	данные отсутствуют	данные отсутствуют
358	732994.94	1285307.63	данные отсутствуют	данные отсутствуют
359	732972.62	1285308.06	данные отсутствуют	данные отсутствуют
360	732956.12	1285293.93	данные отсутствуют	данные отсутствуют

Государственный регистратор		ФГИС ЕГРН
полное наименование должности	подпись	инициалы, фамилия

М.П.

Земельный участок			
(вид объекта недвижимости)			
Лист №	Раздела 3.2	Всего листов раздела 3.2 : ____	Всего разделов: ____
Всего листов выписки: ____			
13.10.2021 № 99/2021/423391496			
Кадастровый номер:		02:22:050504:6	

Сведения о характерных точках границы земельного участка				
Система координат				
Зона №				
Номер точки	Координаты		Описание закрепления на местности	Средняя квадратическая погрешность определения координат характерных точек границ земельного участка, м
	X	Y		
1	2	3	4	5
361	732927.22	1285250.46	данные отсутствуют	данные отсутствуют
362	732915.74	1285216.77	данные отсутствуют	данные отсутствуют
363	732923.38	1285184.94	данные отсутствуют	данные отсутствуют
364	732922.02	1285153.2	данные отсутствуют	данные отсутствуют
365	732893.82	1285106.26	данные отсутствуют	данные отсутствуют
366	732858.96	1285065.53	данные отсутствуют	данные отсутствуют
367	732853.79	1285057.05	данные отсутствуют	данные отсутствуют
368	732810.67	1285012.87	данные отсутствуют	данные отсутствуют
369	732765.76	1285032.74	данные отсутствуют	данные отсутствуют
370	733013.42	1284926.94	данные отсутствуют	данные отсутствуют
371	732919.84	1284791.41	данные отсутствуют	данные отсутствуют
372	732834.32	1284671.94	данные отсутствуют	данные отсутствуют
373	732765.48	1284571.63	данные отсутствуют	данные отсутствуют
374	732621.12	1284341.34	данные отсутствуют	данные отсутствуют
375	732557.84	1284406.05	данные отсутствуют	данные отсутствуют

Государственный регистратор		ФГИС ЕГРН
полное наименование должности	подпись	инициалы, фамилия

М.П.

Раздел 3.2

Выписка из Единого государственного реестра недвижимости об объекте недвижимости
Описание местоположения земельного участка

Земельный участок			
(вид объекта недвижимости)			
Лист №	Раздела 3.2	Всего листов раздела 3.2 : ____	Всего разделов: ____
Всего листов выписки: ____			
13.10.2021 № 99/2021/423391496			
Кадастровый номер:		02:22:050504:6	

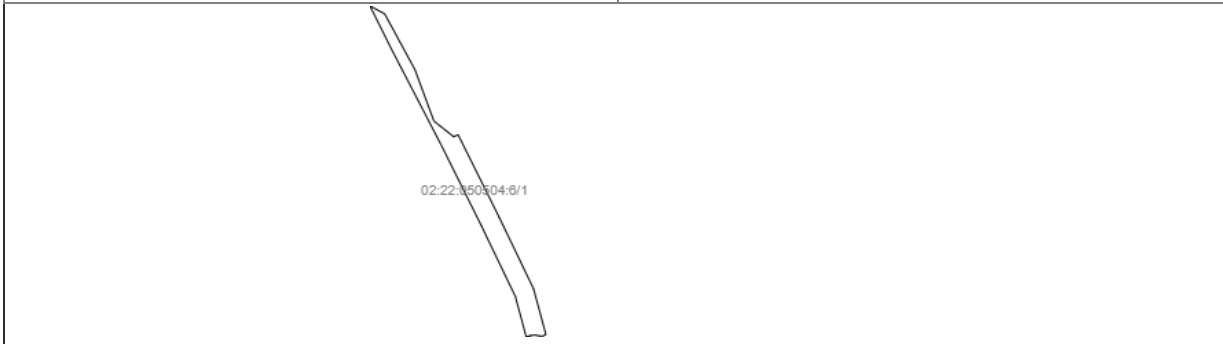
Сведения о характерных точках границы земельного участка				
Система координат				
Зона №				
Номер точки	Координаты		Описание закрепления на местности	Средняя квадратическая погрешность определения координат характерных точек границ земельного участка, м
	X	Y		
1	2	3	4	5
376	732618.48	1284552.86	данные отсутствуют	данные отсутствуют
377	732639.77	1284643.72	данные отсутствуют	данные отсутствуют
378	732804.33	1284862.25	данные отсутствуют	данные отсутствуют
379	732838.92	1284930.1	данные отсутствуют	данные отсутствуют

Государственный регистратор		ФГИС ЕГРН
полное наименование должности	подпись	инициалы, фамилия

М.П.

Выписка из Единого государственного реестра недвижимости об объекте недвижимости
Сведения о частях земельного участка

Земельный участок			
<small>(вид объекта недвижимости)</small>			
Лист № ____ Раздела 4	Всего листов раздела 4 : ____	Всего разделов: ____	Всего листов выписки: ____
13.10.2021 № 99/2021/423391496			
Кадастровый номер:		02:22:050504:6	

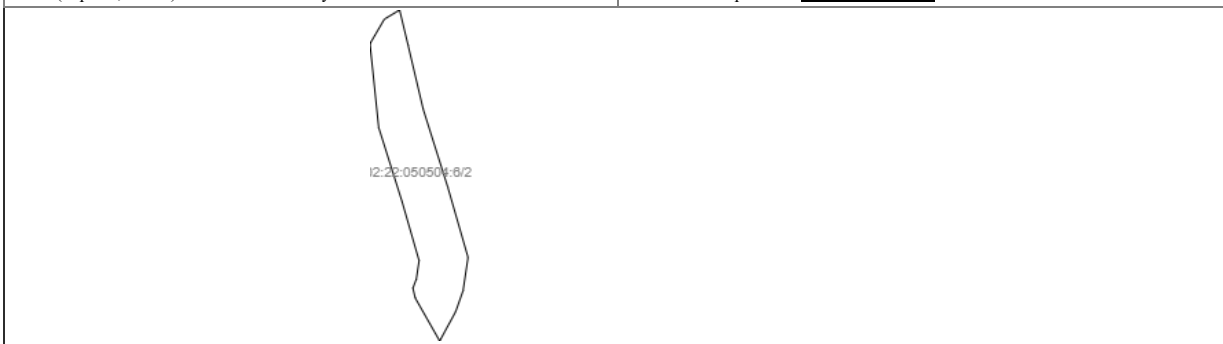
План (чертеж, схема) части земельного участка	Учетный номер части: 02:22:050504:6/1
	
Масштаб 1: данные отсутствуют	Условные обозначения:

Государственный регистратор		ФГИС ЕГРН
полное наименование должности	подпись	инициалы, фамилия

М.П.

Выписка из Единого государственного реестра недвижимости об объекте недвижимости
Сведения о частях земельного участка

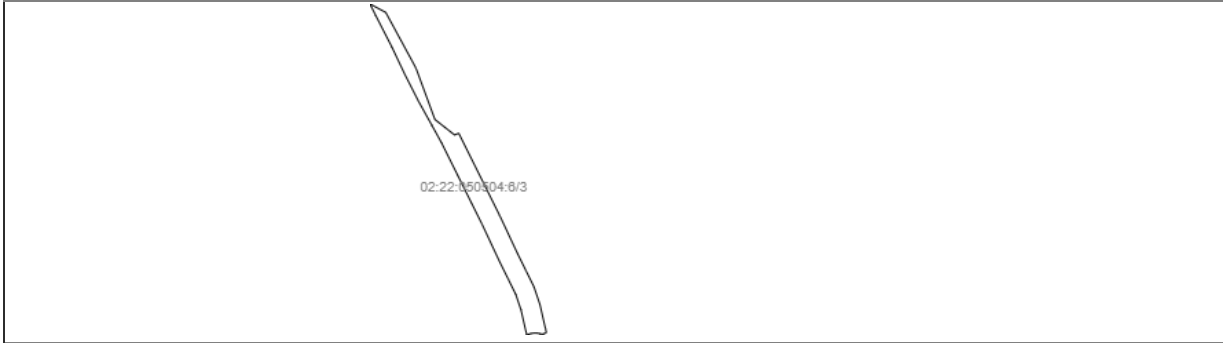
Земельный участок			
<small>(вид объекта недвижимости)</small>			
Лист № ____ Раздела 4	Всего листов раздела 4 : ____	Всего разделов: ____	Всего листов выписки: ____
13.10.2021 № 99/2021/423391496			
Кадастровый номер:		02:22:050504:6	

План (чертеж, схема) части земельного участка	Учетный номер части: 02:22:050504:6/2
	
Масштаб 1: данные отсутствуют	Условные обозначения:

Государственный регистратор		ФГИС ЕГРН
полное наименование должности	подпись	инициалы, фамилия

М.П.

Земельный участок			
(вид объекта недвижимости)			
Лист № ___ Раздела 4	Всего листов раздела 4 : ___	Всего разделов: ___	Всего листов выписки: ___
13.10.2021 № 99/2021/423391496			
Кадастровый номер:		02:22:050504:6	

План (чертеж, схема) части земельного участка	Учетный номер части: 02:22:050504:6/3
	
Масштаб 1: данные отсутствуют	Условные обозначения:

Государственный регистратор	ФГИС ЕГРН
полное наименование должности	инициалы, фамилия

М.П.

Выписка из Единого государственного реестра недвижимости об объекте недвижимости
Сведения о частях земельного участка

Раздел 4.1

Земельный участок			
(вид объекта недвижимости)			
Лист № ___ Раздела 4.1	Всего листов раздела 4.1 : ___	Всего разделов: ___	Всего листов выписки: ___
13.10.2021 № 99/2021/423391496			
Кадастровый номер:		02:22:050504:6	

Учетный номер части	Площадь (м ²)	Содержание ограничения в использовании или ограничения права на объект недвижимости или обременения объекта недвижимости
1	2	3
1	36243	Ограничения прав на земельный участок, предусмотренные статьями 56, 56.1 Земельного кодекса Российской Федерации, Постановление "Об утверждении материалов по определению границ охранных зон подземных и надземных коммуникаций ОАО "АНК"Башнефть" на территории муниципального района Дюртюлинский район РБ № 11/2-57 от 23.11.2010, срок действия: 20.07.2015
2	15072	Ограничения прав на земельный участок, предусмотренные статьями 56, 56.1 Земельного кодекса Российской Федерации, Постановление "Об утверждении материалов по определению границ охранных зон подземных и надземных коммуникаций ОАО "АНК"Башнефть" на территории муниципального района Дюртюлинский район РБ № 11/2-57 от 23.11.2010, срок действия: 12.08.2015
3	37203	Ограничения прав на земельный участок, предусмотренные статьями 56, 56.1 Земельного кодекса Российской Федерации, Постановление Правительства РФ "Об утверждении Правил охраны магистральных газопроводов" № 1083 от 08.09.2017, срок действия: 04.12.2018

Государственный регистратор	ФГИС ЕГРН
полное наименование должности	инициалы, фамилия

М.П.

Выписка из Единого государственного реестра недвижимости об объекте недвижимости
Сведения о частях земельного участка

Земельный участок				
(вид объекта недвижимости)				
Лист № ____ Раздела 4.2		Всего листов раздела 4.2 : ____		Всего разделов: ____
13.10.2021 № 99/2021/423391496				
Кадастровый номер:			02:22:050504:6	
Сведения о характерных точках границы части (частей) земельного участка				
Учетный номер части: 1				
Система координат: МСК-05				
Зона №				
Номер точки	Координаты, м		Описание закрепления на местности	Средняя квадратическая погрешность определения координат характерных точек границы части земельного участка, м
	X	Y		
1	2	3	4	5
235	734169.65	1286116.79	данные отсутствуют	данные отсутствуют
236	734028.57	1286193.59	данные отсутствуют	данные отсутствуют
237	733898.2	1286241.8	данные отсутствуют	данные отсутствуют
238	733858.91	1286291.81	данные отсутствуют	данные отсутствуют
252	733356.76	1286522.14	данные отсутствуют	данные отсутствуют
253	733356.75	1286522.13	данные отсутствуют	данные отсутствуют
254	733354.03	1286518.03	данные отсутствуют	данные отсутствуют
255	733354.03	1286513.68	данные отсутствуют	данные отсутствуют
257	733356.5	1286502.99	данные отсутствуют	данные отсутствуют
258	733356.5	1286502.97	данные отсутствуют	данные отсутствуют
259	733356.5	1286490.35	данные отсутствуют	данные отсутствуют
260	733356.5	1286490.33	данные отсутствуют	данные отсутствуют
261	733355.4	1286485.66	данные отсутствуют	данные отсутствуют
262	733355.39	1286485.65	данные отсутствуют	данные отсутствуют
380	734189.52	1286079.54	данные отсутствуют	данные отсутствуют
380	734189.52	1286079.54	данные отсутствуют	данные отсутствуют
Государственный регистратор			ФГИС ЕГРН	
полное наименование должности			подпись	
			инициалы, фамилия	

М.П.

Выписка из Единого государственного реестра недвижимости об объекте недвижимости
Сведения о частях земельного участка

Земельный участок				
(вид объекта недвижимости)				
Лист № ____ Раздела 4.2		Всего листов раздела 4.2 : ____		Всего разделов: ____
13.10.2021 № 99/2021/423391496				
Кадастровый номер:			02:22:050504:6	
Номер точки	Координаты, м		Описание закрепления на местности	Средняя квадратическая погрешность определения координат характерных точек границы части земельного участка, м
	X	Y		
1	2	3	4	5
381	733863.71	1286303.12	данные отсутствуют	данные отсутствуют
382	733862.71	1286303.64	данные отсутствуют	данные отсутствуют
383	733654.41	1286407.65	данные отсутствуют	данные отсутствуют
384	733473.79	1286494.73	данные отсутствуют	данные отсутствуют
385	733358.33	1286525.95	данные отсутствуют	данные отсутствуют
386	733354.86	1286509.03	данные отсутствуют	данные отсутствуют
387	733351.99	1286476.15	данные отсутствуют	данные отсутствуют
388	733454.6	1286448.43	данные отсутствуют	данные отсутствуют
389	733632.61	1286362.65	данные отсутствуют	данные отсутствуют
390	733839.41	1286259.38	данные отсутствуют	данные отсутствуют
391	734081.42	1286133.53	данные отсутствуют	данные отсутствуют
Государственный регистратор			ФГИС ЕГРН	
полное наименование должности			подпись	
			инициалы, фамилия	

М.П.

Земельный участок				
(вид объекта недвижимости)				
Лист № ____ Раздела 4.2		Всего листов раздела 4.2 : ____		Всего разделов: ____
Всего листов выписки: ____				
13.10.2021 № 99/2021/423391496				
Кадастровый номер:			02:22:050504:6	
Сведения о характерных точках границы части (частей) земельного участка				
Учетный номер части: 2				
Система координат: МСК-05				
Зона №				
Номер точки	Координаты, м		Описание закрепления на местности	Средняя квадратическая погрешность определения координат характерных точек границы части земельного участка, м
	X	Y		
1	2	3	4	5
207	732536.75	1284205.97	данные отсутствуют	данные отсутствуют
209	732801.17	1284158.8	данные отсутствуют	данные отсутствуют
209	732801.17	1284158.8	данные отсутствуют	данные отсутствуют
210	732826.69	1284173.8	данные отсутствуют	данные отсутствуют
392	732836.24	1284189.7	данные отсутствуют	данные отсутствуют
393	732799.49	1284198.57	данные отсутствуют	данные отсутствуют
394	732732.98	1284214.32	данные отсутствуют	данные отсутствуют
395	732651.63	1284240.06	данные отсутствуют	данные отсутствуют
396	732578.9	1284261.1	данные отсутствуют	данные отсутствуют
397	732544.28	1284255.9	данные отсутствуют	данные отсутствуют
398	732522.46	1284248.19	данные отсутствуют	данные отсутствуют
399	732491.97	1284231.51	данные отсутствуют	данные отсутствуют
400	732546.87	1284203.58	данные отсутствуют	данные отсутствуют
401	732556.44	1284207.16	данные отсутствуют	данные отсутствуют
402	732575.51	1284210.03	данные отсутствуют	данные отсутствуют
403	732637.14	1284192.2	данные отсутствуют	данные отсутствуют
Государственный регистратор			ФГИС ЕГРН	
полное наименование должности			подпись	
			инициалы, фамилия	

М.П.

Раздел 4.2

Выписка из Единого государственного реестра недвижимости об объекте недвижимости
Сведения о частях земельного участка

Земельный участок				
(вид объекта недвижимости)				
Лист № ____ Раздела 4.2		Всего листов раздела 4.2 : ____		Всего разделов: ____
Всего листов выписки: ____				
13.10.2021 № 99/2021/423391496				
Кадастровый номер:			02:22:050504:6	
Номер точки	Координаты, м		Описание закрепления на местности	Средняя квадратическая погрешность определения координат характерных точек границы части земельного участка, м
	X	Y		
1	2	3	4	5
404	732714	1284167.88	данные отсутствуют	данные отсутствуют
Государственный регистратор			ФГИС ЕГРН	
полное наименование должности			подпись	
			инициалы, фамилия	

М.П.

Выписка из Единого государственного реестра недвижимости об объекте недвижимости
Сведения о частях земельного участка

Земельный участок				
(вид объекта недвижимости)				
Лист № ____ Раздела 4.2		Всего листов раздела 4.2 : ____		Всего разделов: ____
13.10.2021 № 99/2021/423391496				
Кадастровый номер:			02:22:050504:6	
Сведения о характерных точках границы части (частей) земельного участка				
Учетный номер части: 3				
Система координат: МСК-05				
Зона №				
Номер точки	Координаты, м		Описание закрепления на местности	Средняя квадратическая погрешность определения координат характерных точек границы части земельного участка, м
	X	Y		
1	2	3	4	5
235	734169.65	1286116.79	данные отсутствуют	данные отсутствуют
236	734028.57	1286193.59	данные отсутствуют	данные отсутствуют
237	733898.2	1286241.8	данные отсутствуют	данные отсутствуют
238	733858.91	1286291.81	данные отсутствуют	данные отсутствуют
252	733356.76	1286522.14	данные отсутствуют	данные отсутствуют
253	733356.75	1286522.13	данные отсутствуют	данные отсутствуют
254	733354.03	1286518.03	данные отсутствуют	данные отсутствуют
255	733354.03	1286513.68	данные отсутствуют	данные отсутствуют
256	733354.85	1286509.03	данные отсутствуют	данные отсутствуют
257	733356.5	1286502.99	данные отсутствуют	данные отсутствуют
258	733356.5	1286502.97	данные отсутствуют	данные отсутствуют
259	733356.5	1286490.35	данные отсутствуют	данные отсутствуют
260	733356.5	1286490.33	данные отсутствуют	данные отсутствуют
261	733355.4	1286485.66	данные отсутствуют	данные отсутствуют
262	733355.39	1286485.65	данные отсутствуют	данные отсутствуют
405	734191.05	1286076.67	данные отсутствуют	данные отсутствуют
Государственный регистратор			ФГИС ЕГРН	
полное наименование должности			подпись	
			инициалы, фамилия	

М.П.

Раздел 4.2

Выписка из Единого государственного реестра недвижимости об объекте недвижимости
Сведения о частях земельного участка

Земельный участок				
(вид объекта недвижимости)				
Лист № ____ Раздела 4.2		Всего листов раздела 4.2 : ____		Всего разделов: ____
13.10.2021 № 99/2021/423391496				
Кадастровый номер:			02:22:050504:6	
Номер точки	Координаты, м		Описание закрепления на местности	Средняя квадратическая погрешность определения координат характерных точек границы части земельного участка, м
	X	Y		
1	2	3	4	5
405	734191.05	1286076.67	данные отсутствуют	данные отсутствуют
406	733863.38	1286302.34	данные отсутствуют	данные отсутствуют
407	733862.75	1286302.69	данные отсутствуют	данные отсутствуют
408	733779.01	1286344.51	данные отсутствуют	данные отсутствуют
409	733708.53	1286379.69	данные отсутствуют	данные отсутствуют
410	733654.45	1286406.7	данные отсутствуют	данные отсутствуют
411	733558.65	1286451.7	данные отсутствуют	данные отсутствуют
412	733514.84	1286473.41	данные отсутствуют	данные отсутствуют
413	733473.82	1286493.77	данные отсутствуют	данные отсутствуют
414	733428.56	1286509.03	данные отсутствуют	данные отсутствуют
415	733368.05	1286522.89	данные отсутствуют	данные отсутствуют
416	733358.05	1286525.28	данные отсутствуют	данные отсутствуют
417	733351.72	1286475.38	данные отсутствуют	данные отсутствуют
418	733356.65	1286474.2	данные отсутствуют	данные отсутствуют
419	733414.96	1286460.85	данные отсутствуют	данные отсутствуют
420	733454.63	1286447.47	данные отсутствуют	данные отсутствуют
421	733492.62	1286428.62	данные отсутствуют	данные отсутствуют
Государственный регистратор			ФГИС ЕГРН	
полное наименование должности			подпись	
			инициалы, фамилия	

М.П.

Земельный участок			
(вид объекта недвижимости)			
Лист № ____ Раздела 4.2	Всего листов раздела 4.2 : ____	Всего разделов: ____	Всего листов выписки: ____
13.10.2021 № 99/2021/423391496			
Кадастровый номер:		02:22:050504:6	

Номер точки	Координаты, м		Описание закрепления на местности	Средняя квадратическая погрешность определения координат характерных точек границы части земельного участка, м
	X	Y		
1	2	3	4	5
422	733536.92	1286406.67	данные отсутствуют	данные отсутствуют
423	733632.65	1286361.7	данные отсутствуют	данные отсутствуют
424	733686.19	1286334.96	данные отсутствуют	данные отсутствуют
425	733756.67	1286299.77	данные отсутствуют	данные отсутствуют
426	733839.45	1286258.44	данные отсутствуют	данные отсутствуют
427	733883.31	1286234.13	данные отсутствуют	данные отсутствуют
428	733944.27	1286200.17	данные отсутствуют	данные отсутствуют
429	734012.07	1286165.49	данные отсутствуют	данные отсутствуют
430	734081.45	1286132.6	данные отсутствуют	данные отсутствуют
431	734162.02	1286091.22	данные отсутствуют	данные отсутствуют

Государственный регистратор		ФГИС ЕГРН
полное наименование должности	подпись	инициалы, фамилия

М.П.

Выписка из Единого государственного реестра недвижимости об объекте недвижимости

Сведения о характеристиках объекта недвижимости

На основании запроса от 21.11.2021 г., поступившего на рассмотрение 21.11.2021 г., сообщаем, что согласно записям Единого государственного реестра недвижимости:

Земельный участок			
(вид объекта недвижимости)			
Лист № __ Раздела 1	Всего листов раздела 1 : __	Всего разделов: __	Всего листов выписки: __
21.11.2021 № 99/2021/432596380			
Кадастровый номер:		02:22:050504:10	

Номер кадастрового квартала:	02:22:000000
Дата присвоения кадастрового номера:	21.10.2016
Ранее присвоенный государственный учетный номер:	данные отсутствуют
Адрес:	установлено относительно ориентира, расположенного в границах участка. Почтовый адрес ориентира: Республика Башкортостан, р-н. Дюртюлинский, с/с. Такарликовский
Площадь:	3032 +/- 96кв. м
Кадастровая стоимость, руб.:	14674.88
Кадастровые номера расположенных в пределах земельного участка объектов недвижимости:	данные отсутствуют
Кадастровые номера объектов недвижимости, из которых образован объект недвижимости:	данные отсутствуют
Кадастровые номера образованных объектов недвижимости:	данные отсутствуют
Сведения о включении объекта недвижимости в состав предприятия как имущественного комплекса:	

Государственный регистратор		ФГИС ЕГРН
полное наименование должности	подпись	инициалы, фамилия

М.П.

Раздел 1

Выписка из Единого государственного реестра недвижимости об объекте недвижимости

Сведения о характеристиках объекта недвижимости

Земельный участок			
(вид объекта недвижимости)			
Лист № __ Раздела 1	Всего листов раздела 1 : __	Всего разделов: __	Всего листов выписки: __
21.11.2021 № 99/2021/432596380			
Кадастровый номер:		02:22:050504:10	

Категория земель:	Земли промышленности, энергетики, транспорта, связи, радиовещания, телевидения, информатики, земли для обеспечения космической деятельности, земли обороны, безопасности и земли иного специального назначения
Виды разрешенного использования:	Автомобильный транспорт
Сведения о кадастровом инженере:	Мухтасипов Айнур Мударисович №02-12-802
Сведения о лесах, водных объектах и об иных природных объектах, расположенных в пределах земельного участка:	данные отсутствуют
Сведения о том, что земельный участок полностью или частично расположен в границах зоны с особыми условиями использования территории или территории объекта культурного наследия	данные отсутствуют
Сведения о том, что земельный участок расположен в границах особой экономической зоны, территории опережающего социально-экономического развития, зоны территориального развития в Российской Федерации, игровой зоны:	данные отсутствуют
Сведения о том, что земельный участок расположен в границах особо охраняемой природной территории, охотничьих угодий, лесничеств, лесопарков:	данные отсутствуют
Сведения о результатах проведения государственного земельного надзора:	данные отсутствуют
Сведения о расположении земельного участка в границах территории, в отношении которой утвержден проект межевания территории:	данные отсутствуют

Государственный регистратор		ФГИС ЕГРН
полное наименование должности	подпись	инициалы, фамилия

М.П.

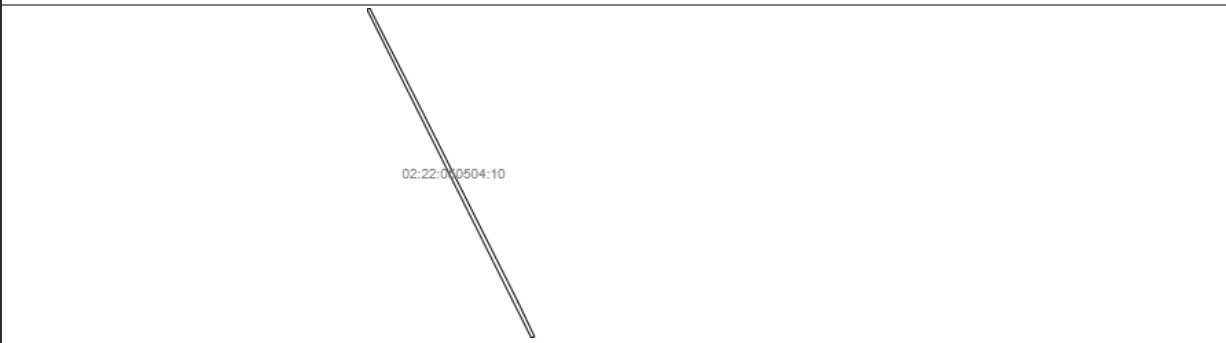
Земельный участок		
(вид объекта недвижимости)		
Лист № ___ Раздела I	Всего листов раздела I: ___	Всего разделов: ___
21.11.2021 № 99/2021/432596380		
Кадастровый номер:	02:22:050504:10	
Условный номер земельного участка:	данные отсутствуют	
Сведения о принятии акта и (или) заключении договора, предусматривающих предоставление в соответствии с земельным законодательством исполнительным органом государственной власти или органом местного самоуправления находящегося в государственной или муниципальной собственности земельного участка для строительства наемного дома социального использования или наемного дома коммерческого использования:	данные отсутствуют	
Сведения о том, что земельный участок или земельные участки образованы на основании решения об изъятии земельного участка и (или) расположенного на нем объекта недвижимости для государственных или муниципальных нужд:	данные отсутствуют	
Сведения о том, что земельный участок образован из земель или земельного участка, государственная собственность на которые не разграничена:	данные отсутствуют	
Сведения о наличии земельного спора о местоположении границ земельных участков:	данные отсутствуют	
Статус записи об объекте недвижимости:	Сведения об объекте недвижимости имеют статус "актуальные"	
Особые отметки:	Сведения необходимые для заполнения раздела 2 отсутствуют. Сведения необходимые для заполнения раздела 3.1 отсутствуют. Сведения необходимые для заполнения раздела 4 отсутствуют.	
Получатель выписки:	Рачкова Елена Сергеевна	
Государственный регистратор		ФГИС ЕГРН
полное наименование должности	подпись	инициалы, фамилия

М.П.

Государственный регистратор		ФГИС ЕГРН
полное наименование должности	подпись	инициалы, фамилия

М.П.

Земельный участок			
(вид объекта недвижимости)			
Лист № ____ Раздела 3	Всего листов раздела 3 : ____	Всего разделов: ____	Всего листов выписки: ____
21.11.2021 № 99/2021/432596380			
Кадастровый номер:		02:22:050504:10	

План (чертеж, схема) земельного участка			
			
Масштаб 1: данные отсутствуют	Условные обозначения:		

Государственный регистратор		ФГИС ЕГРН
полное наименование должности	подпись	инициалы, фамилия

М.П.

Земельный участок			
(вид объекта недвижимости)			
Лист № ____ Раздела 3.2	Всего листов раздела 3.2 : ____	Всего разделов: ____	Всего листов выписки: ____
21.11.2021 № 99/2021/432596380			
Кадастровый номер:		02:22:050504:10	

Сведения о характерных точках границы земельного участка				
Система координат				
Зона №				
Номер точки	Координаты		Описание закрепления на местности	Средняя квадратическая погрешность определения координат характерных точек границ земельного участка, м
	X	Y		
1	2	3	4	5
1	733875.81	1286348.93	данные отсутствуют	данные отсутствуют
2	733729.33	1286423.47	данные отсутствуют	данные отсутствуют
3	733441.87	1286567.83	данные отсутствуют	данные отсутствуют
4	733391.87	1286591.67	данные отсутствуют	данные отсутствуют
5	733389.74	1286587.07	данные отсутствуют	данные отсутствуют
6	733873.67	1286344.96	данные отсутствуют	данные отсутствуют

Государственный регистратор		ФГИС ЕГРН
полное наименование должности	подпись	инициалы, фамилия

М.П.

Выписка из Единого государственного реестра недвижимости об объекте недвижимости

Сведения о характеристиках объекта недвижимости

На основании запроса от 14.09.2021 г., поступившего на рассмотрение 14.09.2021 г., сообщаем, что согласно записям Единого государственного реестра недвижимости:

Земельный участок			
(вид объекта недвижимости)			
Лист № ____ Раздела 1	Всего листов раздела 1 : ____	Всего разделов: ____	Всего листов выписки: ____
14.09.2021 № 99/2021/417166904			
Кадастровый номер:		02:22:070101:10	

Номер кадастрового квартала:	02:22:070101
Дата присвоения кадастрового номера:	11.01.2008
Ранее присвоенный государственный учетный номер:	данные отсутствуют
Адрес:	установлено относительно ориентира, расположенного в границах участка. Почтовый адрес ориентира: Республика Башкортостан, р-н. Дюртюлинский, с/с. Такарликовский
Площадь:	62944 +/- 2195 кв. м
Кадастровая стоимость, руб.:	315349.44
Кадастровые номера расположенных в пределах земельного участка объектов недвижимости:	данные отсутствуют
Кадастровые номера объектов недвижимости, из которых образован объект недвижимости:	02:22:070101:1
Кадастровые номера образованных объектов недвижимости:	данные отсутствуют
Сведения о включении объекта недвижимости в состав предприятия как имущественного комплекса:	

Государственный регистратор		ФГИС ЕГРН
полное наименование должности	подпись	инициалы, фамилия

М.П.

Раздел 1

Выписка из Единого государственного реестра недвижимости об объекте недвижимости

Сведения о характеристиках объекта недвижимости

Земельный участок			
(вид объекта недвижимости)			
Лист № ____ Раздела 1	Всего листов раздела 1 : ____	Всего разделов: ____	Всего листов выписки: ____
14.09.2021 № 99/2021/417166904			
Кадастровый номер:		02:22:070101:10	

Категория земель:	Земли сельскохозяйственного назначения
Виды разрешенного использования:	Для сельскохозяйственного производства
Сведения о кадастровом инженере:	Степанова Марина Валерьевна №02-15-1290, "ГеоПлюс"
Сведения о лесах, водных объектах и об иных природных объектах, расположенных в пределах земельного участка:	данные отсутствуют
Сведения о том, что земельный участок полностью или частично расположен в границах зоны с особыми условиями использования территории или территории объекта культурного наследия	данные отсутствуют
Сведения о том, что земельный участок расположен в границах особой экономической зоны, территории опережающего социально-экономического развития, зоны территориального развития в Российской Федерации, игровой зоны:	данные отсутствуют
Сведения о том, что земельный участок расположен в границах особо охраняемой природной территории, охотничьих угодий, лесничеств, лесопарков:	данные отсутствуют
Сведения о результатах проведения государственного земельного надзора:	данные отсутствуют
Сведения о расположении земельного участка в границах территории, в отношении которой утвержден проект межевания территории:	данные отсутствуют

Государственный регистратор		ФГИС ЕГРН
полное наименование должности	подпись	инициалы, фамилия

М.П.

Выписка из Единого государственного реестра недвижимости об объекте недвижимости
Сведения о характеристиках объекта недвижимости

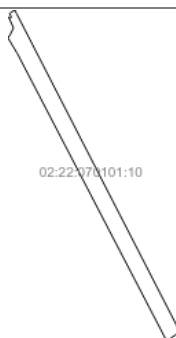
Земельный участок			
(вид объекта недвижимости)			
Лист № ____ Раздела 1	Всего листов раздела 1 : ____	Всего разделов: ____	Всего листов выписки: ____
14.09.2021 № 99/2021/417166904			
Кадастровый номер:		02:22:070101:10	
Условный номер земельного участка:	данные отсутствуют		
Сведения о принятии акта и (или) заключении договора, предусматривающих предоставление в соответствии с земельным законодательством исполнительным органом государственной власти или органом местного самоуправления находящегося в государственной или муниципальной собственности земельного участка для строительства наемного дома социального использования или наемного дома коммерческого использования:	данные отсутствуют		
Сведения о том, что земельный участок или земельные участки образованы на основании решения об изъятии земельного участка и (или) расположенного на нем объекта недвижимости для государственных или муниципальных нужд:	данные отсутствуют		
Сведения о том, что земельный участок образован из земель или земельного участка, государственная собственность на которые не разграничена:	данные отсутствуют		
Сведения о наличии земельного спора о местоположении границ земельных участков:	данные отсутствуют		
Статус записи об объекте недвижимости:	Сведения об объекте недвижимости имеют статус "актуальные, ранее учтенные"		
Особые отметки:	Сведения необходимые для заполнения раздела 2 отсутствуют. Сведения необходимые для заполнения раздела 4 отсутствуют. Сведения необходимые для заполнения раздела 4.1 отсутствуют. Сведения необходимые для заполнения раздела 4.2 отсутствуют.		
Получатель выписки:	Рачкова Елена Сергеевна		

Государственный регистратор		ФГИС ЕГРН
полное наименование должности	подпись	инициалы, фамилия

М.П.

Выписка из Единого государственного реестра недвижимости об объекте недвижимости
Описание местоположения земельного участка

Земельный участок			
(вид объекта недвижимости)			
Лист № ____ Раздела 3	Всего листов раздела 3 : ____	Всего разделов: ____	Всего листов выписки: ____
14.09.2021 № 99/2021/417166904			
Кадастровый номер:		02:22:070101:10	

План (чертеж, схема) земельного участка			
02:22:070101:10			
			
Масштаб 1: данные отсутствуют	Условные обозначения:		

Государственный регистратор		ФГИС ЕГРН
полное наименование должности	подпись	инициалы, фамилия

М.П.

Земельный участок			
(вид объекта недвижимости)			
Лист № __ Раздела 3.1	Всего листов раздела 3.1 : __	Всего разделов: __	Всего листов выписки: __
14.09.2021 № 99/2021/417166904			
Кадастровый номер:		02:22:070101:10	

Описание местоположения границ земельного участка							
Номер п/п	Номер точки		Дирекционный угол	Горизонтальное проложение, м	Описание закрепления на местности	Кадастровые номера смежных участков	Сведения об адресах правообладателей смежных земельных участков
	начальная	конечная					
1	2	3	4	5	6	7	8
1	1	2	данные отсутствуют	данные отсутствуют	данные отсутствуют	данные отсутствуют	данные отсутствуют
2	2	3	данные отсутствуют	данные отсутствуют	данные отсутствуют	данные отсутствуют	данные отсутствуют
3	3	4	данные отсутствуют	данные отсутствуют	данные отсутствуют	данные отсутствуют	данные отсутствуют
4	4	5	данные отсутствуют	данные отсутствуют	данные отсутствуют	данные отсутствуют	данные отсутствуют
5	5	6	данные отсутствуют	данные отсутствуют	данные отсутствуют	данные отсутствуют	данные отсутствуют
6	6	7	данные отсутствуют	данные отсутствуют	данные отсутствуют	данные отсутствуют	данные отсутствуют
7	7	8	данные отсутствуют	данные отсутствуют	данные отсутствуют	данные отсутствуют	данные отсутствуют
8	8	9	данные отсутствуют	данные отсутствуют	данные отсутствуют	данные отсутствуют	данные отсутствуют
9	9	10	данные отсутствуют	данные отсутствуют	данные отсутствуют	данные отсутствуют	данные отсутствуют
10	10	11	данные отсутствуют	данные отсутствуют	данные отсутствуют	данные отсутствуют	данные отсутствуют
11	11	12	данные отсутствуют	данные отсутствуют	данные отсутствуют	данные отсутствуют	данные отсутствуют
12	12	13	данные отсутствуют	данные отсутствуют	данные отсутствуют	данные отсутствуют	данные отсутствуют
13	13	1	данные отсутствуют	данные отсутствуют	данные отсутствуют	данные отсутствуют	данные отсутствуют

Государственный регистратор		ФГИС ЕГРН
полное наименование должности	подпись	инициалы, фамилия

М.П.

Земельный участок			
(вид объекта недвижимости)			
Лист № <u> </u> Раздела <u>3.2</u>	Всего листов раздела <u>3.2</u> : <u> </u>	Всего разделов: <u> </u>	Всего листов выписки: <u> </u>
14.09.2021 № 99/2021/417166904			
Кадастровый номер:		02:22:070101:10	

Сведения о характерных точках границы земельного участка				
Система координат: МСК-02, зона 1				
Зона №				
Номер точки	Координаты		Описание закрепления на местности	Средняя квадратическая погрешность определения координат характерных точек границ земельного участка, м
	X	Y		
1	2	3	4	5
1	734908.5	1285902.38	данные отсутствуют	2.5
2	734896.78	1285908.41	данные отсутствуют	2.5
3	733863.55	1286440.19	данные отсутствуют	2.5
4	733833.98	1286397.02	данные отсутствуют	2.5
5	734766.2	1285911.31	данные отсутствуют	2.5
6	734817.71	1285880.31	данные отсутствуют	2.5
7	734827.77	1285887.3	данные отсутствуют	2.5
8	734850.42	1285898.16	данные отсутствуют	2.5
9	734885.11	1285882.81	данные отсутствуют	0.5
10	734882.06	1285885.96	данные отсутствуют	0.5
11	734884.53	1285891.43	данные отсутствуют	0.5
12	734897.33	1285885.65	данные отсутствуют	0.5
13	734897.42	1285885.66	данные отсутствуют	0.5

Государственный регистратор		ФГИС ЕГРН
полное наименование должности	подпись	инициалы, фамилия

М.П.

Выписка из Единого государственного реестра недвижимости об объекте недвижимости

Сведения о характеристиках объекта недвижимости

На основании запроса от 30.09.2021 г., поступившего на рассмотрение 30.09.2021 г., сообщаем, что согласно записям Единого государственного реестра недвижимости:

Земельный участок			
(вид объекта недвижимости)			
Лист № ____ Раздела 1	Всего листов раздела 1 : ____	Всего разделов: ____	Всего листов выписки: ____
30.09.2021 № 99/2021/420816432			
Кадастровый номер:		02:22:070101:14	

Номер кадастрового квартала:	02:22:070101
Дата присвоения кадастрового номера:	15.01.2008
Ранее присвоенный государственный учетный номер:	данные отсутствуют
Адрес:	установлено относительно ориентира, расположенного в границах участка. Почтовый адрес ориентира: Республика Башкортостан, р-н. Дюртюлинский, с/с. Таймурзинский
Площадь:	101418 кв. м
Кадастровая стоимость, руб.:	508104.18
Кадастровые номера расположенных в пределах земельного участка объектов недвижимости:	данные отсутствуют
Кадастровые номера объектов недвижимости, из которых образован объект недвижимости:	02:22:070101:2
Кадастровые номера образованных объектов недвижимости:	данные отсутствуют
Сведения о включении объекта недвижимости в состав предприятия как имущественного комплекса:	

Государственный регистратор		ФГИС ЕГРН
полное наименование должности	подпись	инициалы, фамилия

М.П.

Выписка из Единого государственного реестра недвижимости об объекте недвижимости

Сведения о характеристиках объекта недвижимости

Земельный участок			
(вид объекта недвижимости)			
Лист № ____ Раздела 1	Всего листов раздела 1 : ____	Всего разделов: ____	Всего листов выписки: ____
30.09.2021 № 99/2021/420816432			
Кадастровый номер:		02:22:070101:14	

Категория земель:	Земли сельскохозяйственного назначения
Виды разрешенного использования:	Для сельскохозяйственного производства
Сведения о кадастровом инженере:	данные отсутствуют
Сведения о лесах, водных объектах и об иных природных объектах, расположенных в пределах земельного участка:	данные отсутствуют
Сведения о том, что земельный участок полностью или частично расположен в границах зоны с особыми условиями использования территории или территории объекта культурного наследия	данные отсутствуют
Сведения о том, что земельный участок расположен в границах особой экономической зоны, территории опережающего социально-экономического развития, зоны территориального развития в Российской Федерации, игровой зоны:	данные отсутствуют
Сведения о том, что земельный участок расположен в границах особо охраняемой природной территории, охотничьих угодий, лесничеств, лесопарков:	данные отсутствуют
Сведения о результатах проведения государственного земельного надзора:	данные отсутствуют
Сведения о расположении земельного участка в границах территории, в отношении которой утвержден проект межевания территории:	данные отсутствуют

Государственный регистратор		ФГИС ЕГРН
полное наименование должности	подпись	инициалы, фамилия

М.П.

Выписка из Единого государственного реестра недвижимости об объекте недвижимости
Сведения о характеристиках объекта недвижимости

Земельный участок			
<small>(вид объекта недвижимости)</small>			
Лист № <u> </u> Раздела <u>1</u>	Всего листов раздела <u>1</u> : <u> </u>	Всего разделов: <u> </u>	Всего листов выписки: <u> </u>
30.09.2021 № 99/2021/420816432			
Кадастровый номер:		02:22:070101:14	
Условный номер земельного участка:	данные отсутствуют		
Сведения о принятии акта и (или) заключении договора, предусматривающих предоставление в соответствии с земельным законодательством исполнительным органом государственной власти или органом местного самоуправления находящегося в государственной или муниципальной собственности земельного участка для строительства наемного дома социального использования или наемного дома коммерческого использования:	данные отсутствуют		
Сведения о том, что земельный участок или земельные участки образованы на основании решения об изъятии земельного участка и (или) расположенного на нем объекта недвижимости для государственных или муниципальных нужд:	данные отсутствуют		
Сведения о том, что земельный участок образован из земель или земельного участка, государственная собственность на которые не разграничена:	данные отсутствуют		
Сведения о наличии земельного спора о местоположении границ земельных участков:	данные отсутствуют		
Статус записи об объекте недвижимости:	Сведения об объекте недвижимости имеют статус "актуальные, ранее учтенные"		
Особые отметки:	Граница земельного участка не установлена в соответствии с требованиями земельного законодательства. Сведения необходимые для заполнения раздела 2 отсутствуют. Сведения необходимые для заполнения раздела 3.1 отсутствуют. Сведения необходимые для заполнения раздела 4 отсутствуют. Сведения необходимые для заполнения раздела 4.1 отсутствуют. Сведения необходимые для заполнения раздела 4.2 отсутствуют.		
Получатель выписки:	Рачкова Елена Сергеевна		

Государственный регистратор		ФГИС ЕГРН
полное наименование должности	подпись	инициалы, фамилия

М.П.

Раздел 3

Выписка из Единого государственного реестра недвижимости об объекте недвижимости
Описание местоположения земельного участка

Земельный участок			
<small>(вид объекта недвижимости)</small>			
Лист № <u> </u> Раздела <u>3</u>	Всего листов раздела <u>3</u> : <u> </u>	Всего разделов: <u> </u>	Всего листов выписки: <u> </u>
30.09.2021 № 99/2021/420816432			
Кадастровый номер:		02:22:070101:14	

План (чертеж, схема) земельного участка			
			
Масштаб 1: данные отсутствуют	Условные обозначения:		

Государственный регистратор		ФГИС ЕГРН
полное наименование должности	подпись	инициалы, фамилия

М.П.

Земельный участок			
(вид объекта недвижимости)			
Лист № <u> </u> Раздела <u>3.2</u>	Всего листов раздела <u>3.2</u> : <u> </u>	Всего разделов: <u> </u>	Всего листов выписки: <u> </u>
30.09.2021 № 99/2021/420816432			
Кадастровый номер:		02:22:070101:14	

Сведения о характерных точках границы земельного участка				
Система координат: МСК-02, зона 1				
Зона №				
Номер точки	Координаты		Описание закрепления на местности	Средняя квадратическая погрешность определения координат характерных точек границ земельного участка, м
	X	Y		
1	2	3	4	5
1	733913.68	1287157.23	Закрепление отсутствует	2.5
2	733801.02	1287274.77	данные отсутствуют	7.5
3	734094	1287320.73	данные отсутствуют	7.5
4	734101.71	1287434.79	данные отсутствуют	7.5
5	734107.87	1287653.65	данные отсутствуют	7.5
6	734111.52	1287676.62	Закрепление отсутствует	2.5
7	734141.42	1287662.27	Закрепление отсутствует	2.5
8	734164.27	1287552.2	данные отсутствуют	7.5
9	734155.96	1287458.75	данные отсутствуют	7.5
10	734147.65	1287410.98	данные отсутствуют	7.5
11	734147.65	1287379.83	данные отсутствуют	7.5
12	734155.96	1287359.07	данные отсутствуют	7.5
13	735100.21	1287522.36	данные отсутствуют	7.5
14	735105.07	1287543.37	данные отсутствуют	7.5
15	735126.6	1287452.78	Закрепление отсутствует	2.5

Государственный регистратор		ФГИС ЕГРН
полное наименование должности	подпись	инициалы, фамилия

М.П.

Раздел 3.2

Выписка из Единого государственного реестра недвижимости об объекте недвижимости
Описание местоположения земельного участка

Земельный участок			
(вид объекта недвижимости)			
Лист № <u> </u> Раздела <u>3.2</u>	Всего листов раздела <u>3.2</u> : <u> </u>	Всего разделов: <u> </u>	Всего листов выписки: <u> </u>
30.09.2021 № 99/2021/420816432			
Кадастровый номер:		02:22:070101:14	

Сведения о характерных точках границы земельного участка				
Система координат: МСК-02, зона 1				
Зона №				
Номер точки	Координаты		Описание закрепления на местности	Средняя квадратическая погрешность определения координат характерных точек границ земельного участка, м
	X	Y		
1	2	3	4	5
16	734150.6	1287319.39	Закрепление отсутствует	2.5
17	734124.87	1287282.45	Закрепление отсутствует	2.5
18	733984.2	1287175.36	Закрепление отсутствует	2.5

Государственный регистратор		ФГИС ЕГРН
полное наименование должности	подпись	инициалы, фамилия

М.П.

Выписка из Единого государственного реестра недвижимости об объекте недвижимости

Сведения о характеристиках объекта недвижимости

На основании запроса от 08.10.2021 г., поступившего на рассмотрение 08.10.2021 г., сообщаем, что согласно записям Единого государственного реестра недвижимости:

Земельный участок			
(вид объекта недвижимости)			
Лист № ____ Раздела 1	Всего листов раздела 1 : ____	Всего разделов: ____	Всего листов выписки: ____
08.10.2021 № 99/2021/422696531			
Кадастровый номер:		02:22:070101:16	

Номер кадастрового квартала:	02:22:070101
Дата присвоения кадастрового номера:	15.01.2008
Ранее присвоенный государственный учетный номер:	данные отсутствуют
Адрес:	установлено относительно ориентира, расположенного в границах участка. Почтовый адрес ориентира: Республика Башкортостан, р-н. Дюртюлинский, с/с. Таймурзинский
Площадь:	254085 кв. м
Кадастровая стоимость, руб.:	1272965.85
Кадастровые номера расположенных в пределах земельного участка объектов недвижимости:	данные отсутствуют
Кадастровые номера объектов недвижимости, из которых образован объект недвижимости:	02:22:070101:2
Кадастровые номера образованных объектов недвижимости:	02:22:070101:70, 02:22:000000:5186
Сведения о включении объекта недвижимости в состав предприятия как имущественного комплекса:	

Государственный регистратор		ФГИС ЕГРН
полное наименование должности	подпись	инициалы, фамилия

М.П.

Раздел 1

Выписка из Единого государственного реестра недвижимости об объекте недвижимости

Сведения о характеристиках объекта недвижимости

Земельный участок			
(вид объекта недвижимости)			
Лист № ____ Раздела 1	Всего листов раздела 1 : ____	Всего разделов: ____	Всего листов выписки: ____
08.10.2021 № 99/2021/422696531			
Кадастровый номер:		02:22:070101:16	

Категория земель:	Земли сельскохозяйственного назначения
Виды разрешенного использования:	Для сельскохозяйственного производства
Сведения о кадастровом инженере:	данные отсутствуют
Сведения о лесах, водных объектах и об иных природных объектах, расположенных в пределах земельного участка:	данные отсутствуют
Сведения о том, что земельный участок полностью или частично расположен в границах зоны с особыми условиями использования территории или территории объекта культурного наследия	данные отсутствуют
Сведения о том, что земельный участок расположен в границах особой экономической зоны, территории опережающего социально-экономического развития, зоны территориального развития в Российской Федерации, игорной зоны:	данные отсутствуют
Сведения о том, что земельный участок расположен в границах особо охраняемой природной территории, охотничьих угодий, лесничеств, лесопарков:	данные отсутствуют
Сведения о результатах проведения государственного земельного надзора:	данные отсутствуют
Сведения о расположении земельного участка в границах территории, в отношении которой утвержден проект межевания территории:	данные отсутствуют

Государственный регистратор		ФГИС ЕГРН
полное наименование должности	подпись	инициалы, фамилия

М.П.

Сведения о характеристиках объекта недвижимости

Земельный участок		
(вид объекта недвижимости)		
Лист № ____ Раздела 1	Всего листов раздела 1 : ____	Всего разделов: ____
Всего листов выписки: ____		
08.10.2021 № 99/2021/422696531		
Кадастровый номер:		02:22:070101:16
Условный номер земельного участка:	данные отсутствуют	
Сведения о принятии акта и (или) заключении договора, предусматривающих предоставление в соответствии с земельным законодательством исполнительным органом государственной власти или органом местного самоуправления находящегося в государственной или муниципальной собственности земельного участка для строительства наемного дома социального использования или наемного дома коммерческого использования:	данные отсутствуют	
Сведения о том, что земельный участок или земельные участки образованы на основании решения об изъятии земельного участка и (или) расположенного на нем объекта недвижимости для государственных или муниципальных нужд:	данные отсутствуют	
Сведения о том, что земельный участок образован из земель или земельного участка, государственная собственность на которые не разграничена:	данные отсутствуют	
Сведения о наличии земельного спора о местоположении границ земельных участков:	данные отсутствуют	
Статус записи об объекте недвижимости:	Сведения об объекте недвижимости имеют статус "актуальные, ранее учтенные"	
Особые отметки:	Граница земельного участка не установлена в соответствии с требованиями земельного законодательства. Из объекта недвижимости образованы объекты недвижимости с кадастровыми номерами: 02:22:070101:70, сведения о которых носят временный характер. Сведения о категории земель, видах разрешенного использования имеют статус «Актуальные незасвидетельствованные». Право (ограничение права, обременение объекта недвижимости) зарегистрировано на данный объект недвижимости с категорией земель отсутствует, видами разрешенного использования отсутствует. Сведения необходимые для заполнения раздела 2 отсутствуют. Сведения необходимые для заполнения раздела 4 отсутствуют.	
Получатель выписки:	Рачкова Елена Сергеевна	
Государственный регистратор		ФГИС ЕГРН
полное наименование должности	подпись	инициалы, фамилия

М.П.

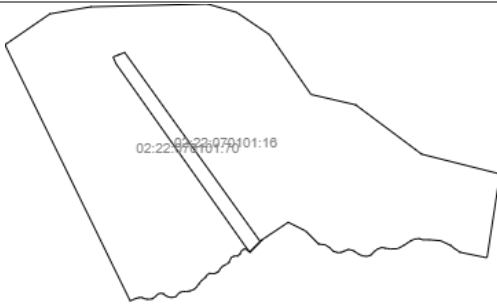
Государственный регистратор		ФГИС ЕГРН
полное наименование должности	подпись	инициалы, фамилия

М.П.

Выписка из Единого государственного реестра недвижимости об объекте недвижимости
Описание местоположения земельного участка

Раздел 3

Земельный участок			
(вид объекта недвижимости)			
Лист № __ Раздела 3	Всего листов раздела 3 : __	Всего разделов: __	Всего листов выписки: __
08.10.2021 № 99/2021/422696531			
Кадастровый номер:		02:22:070101:16	

План (чертеж, схема) земельного участка			
			
Масштаб 1: данные отсутствуют	Условные обозначения:		

Государственный регистратор		ФГИС ЕГРН
полное наименование должности	подпись	инициалы, фамилия

М.П.

Земельный участок			
(вид объекта недвижимости)			
Лист №	Раздела 3.1	Всего листов раздела 3.1 : _____	Всего разделов: _____
Всего листов выписки: _____			
08.10.2021 № 99/2021/422696531			
Кадастровый номер:		02:22:070101:16	

Описание местоположения границ земельного участка							
Номер п/п	Номер точки		Дирекционный угол	Горизонтальное проложение, м	Описание закрепления на местности	Кадастровые номера смежных участков	Сведения об адресах правообладателей смежных земельных участков
	начальная	конечная					
1	2	3	4	5	6	7	8
1	1	2	данные отсутствуют	данные отсутствуют	-	данные отсутствуют	данные отсутствуют
2	2	3	данные отсутствуют	данные отсутствуют	-	данные отсутствуют	данные отсутствуют
3	3	4	данные отсутствуют	данные отсутствуют	-	данные отсутствуют	данные отсутствуют
4	4	5	данные отсутствуют	данные отсутствуют	-	данные отсутствуют	данные отсутствуют
5	5	6	данные отсутствуют	данные отсутствуют	-	данные отсутствуют	данные отсутствуют
6	6	7	данные отсутствуют	данные отсутствуют	-	данные отсутствуют	данные отсутствуют
7	7	1	данные отсутствуют	данные отсутствуют	-	данные отсутствуют	данные отсутствуют

Государственный регистратор		ФГИС ЕГРН
полное наименование должности	подпись	инициалы, фамилия

М.П.

Земельный участок			
(вид объекта недвижимости)			
Лист №	Раздела 3.2	Всего листов раздела 3.2 : _____	Всего разделов: _____
Всего листов выписки: _____			
08.10.2021 № 99/2021/422696531			
Кадастровый номер:		02:22:070101:16	

Сведения о характерных точках границы земельного участка				
Система координат				
Зона №				
Номер точки	Координаты		Описание закрепления на местности	Средняя квадратическая погрешность определения координат характерных точек границ земельного участка, м
	X	Y		
1	2	3	4	5
1	733898.9	1286544.66	данные отсутствуют	данные отсутствуют
2	733903.72	1286744.56	данные отсутствуют	данные отсутствуют
3	733889.35	1286794.45	данные отсутствуют	данные отсутствуют
4	733851.19	1286850.82	данные отсутствуют	данные отсутствуют
5	733749.02	1286921.89	данные отсутствуют	данные отсутствуют
6	733731.26	1286998.52	данные отсутствуют	данные отсутствуют
7	733646.86	1287111.79	данные отсутствуют	данные отсутствуют
8	733613.05	1287246.09	данные отсутствуют	данные отсутствуют
9	733469.93	1287223.88	данные отсутствуют	данные отсутствуют
10	733469.84	1287222.83	данные отсутствуют	данные отсутствуют
11	733479.2	1287177.54	данные отсутствуют	данные отсутствуют
12	733485.72	1287167.9	данные отсутствуют	данные отсутствуют
13	733490.93	1287161.32	данные отсутствуют	данные отсутствуют
14	733490.94	1287161.3	данные отсутствуют	данные отсутствуют
15	733494.23	1287154.17	данные отсутствуют	данные отсутствуют

Государственный регистратор		ФГИС ЕГРН
полное наименование должности	подпись	инициалы, фамилия

М.П.

Выписка из Единого государственного реестра недвижимости об объекте недвижимости
Описание местоположения земельного участка

Земельный участок			
(вид объекта недвижимости)			
Лист №	Раздела 3.2	Всего листов раздела 3.2 : ____	Всего разделов: ____
08.10.2021 № 99/2021/422696531		Всего листов выписки: ____	
Кадастровый номер:		02:22:070101:16	

Сведения о характерных точках границы земельного участка				
Система координат				
Зона №				
Номер точки	Координаты		Описание закрепления на местности	Средняя квадратическая погрешность определения координат характерных точек границ земельного участка, м
	X	Y		
1	2	3	4	5
16	733498.9	1287144.29	данные отсутствуют	данные отсутствуют
17	733498.91	1287144.26	данные отсутствуют	данные отсутствуют
18	733500.56	1287125.31	данные отсутствуют	данные отсутствуют
19	733500.56	1287113.8	данные отсутствуют	данные отсутствуют
20	733502.48	1287107.51	данные отсутствуют	данные отсутствуют
21	733502.48	1287107.47	данные отсутствуют	данные отсутствуют
22	733501.65	1287099.24	данные отсутствуют	данные отсутствуют
23	733501.64	1287099.21	данные отсутствуют	данные отсутствуют
24	733498.35	1287092.35	данные отсутствуют	данные отсутствуют
25	733498.34	1287092.34	данные отсутствуют	данные отсутствуют
26	733490.67	1287080.81	данные отсутствуют	данные отсутствуют
27	733485.19	1287070.41	данные отсутствуют	данные отсутствуют
28	733484.91	1287058.64	данные отсутствуют	данные отсутствуют
29	733486.01	1287049.6	данные отсутствуют	данные отсутствуют
30	733487.38	1287043.29	данные отсутствуют	данные отсутствуют

Государственный регистратор		ФГИС ЕГРН
полное наименование должности	подпись	инициалы, фамилия

М.П.

Раздел 3.2

Выписка из Единого государственного реестра недвижимости об объекте недвижимости
Описание местоположения земельного участка

Земельный участок			
(вид объекта недвижимости)			
Лист №	Раздела 3.2	Всего листов раздела 3.2 : ____	Всего разделов: ____
08.10.2021 № 99/2021/422696531		Всего листов выписки: ____	
Кадастровый номер:		02:22:070101:16	

Сведения о характерных точках границы земельного участка				
Система координат				
Зона №				
Номер точки	Координаты		Описание закрепления на местности	Средняя квадратическая погрешность определения координат характерных точек границ земельного участка, м
	X	Y		
1	2	3	4	5
31	733487.38	1287043.27	данные отсутствуют	данные отсутствуют
32	733487.37	1287043.24	данные отсутствуют	данные отсутствуют
33	733484.63	1287036.1	данные отсутствуют	данные отсутствуют
34	733484.62	1287036.09	данные отсутствуют	данные отсутствуют
35	733480.78	1287030.87	данные отсутствуют	данные отсутствуют
36	733480.77	1287030.86	данные отсутствуют	данные отсутствуют
37	733473.93	1287024.29	данные отсутствуют	данные отсутствуют
38	733472.02	1287017.19	данные отсутствуют	данные отсутствуют
39	733473.12	1287009.83	данные отсутствуют	данные отсутствуют
40	733476.12	1287003.25	данные отсутствуют	данные отсутствуют
41	733481.88	1286994.75	данные отсутствуют	данные отсутствуют
42	733481.89	1286994.74	данные отсутствуют	данные отсутствуют
43	733481.9	1286994.72	данные отсутствуют	данные отсутствуют
44	733484.09	1286986.22	данные отсутствуют	данные отсутствуют
45	733484.09	1286986.2	данные отсутствуют	данные отсутствуют

Государственный регистратор		ФГИС ЕГРН
полное наименование должности	подпись	инициалы, фамилия

М.П.

Земельный участок			
(вид объекта недвижимости)			
Лист №	Раздела 3.2	Всего листов раздела 3.2 : ____	Всего разделов: ____
08.10.2021 № 99/2021/422696531		Всего листов выписки: ____	
Кадастровый номер:		02:22:070101:16	

Сведения о характерных точках границы земельного участка				
Система координат				
Зона №				
Номер точки	Координаты		Описание закрепления на местности	Средняя квадратическая погрешность определения координат характерных точек границ земельного участка, м
	X	Y		
1	2	3	4	5
46	733484.08	1286986.16	данные отсутствуют	данные отсутствуют
47	733481.06	1286979.02	данные отсутствуют	данные отсутствуют
48	733478.88	1286974.1	данные отсутствуют	данные отсутствуют
49	733478.6	1286966.72	данные отсутствуют	данные отсутствуют
50	733481.34	1286959.35	данные отсутствуют	данные отсутствуют
51	733486.53	1286954.44	данные отсутствуют	данные отсутствуют
52	733486.54	1286954.42	данные отсутствуют	данные отсутствуют
53	733492.03	1286946.18	данные отсутствуют	данные отсутствуют
54	733492.04	1286946.17	данные отсутствуют	данные отсутствуют
55	733492.05	1286946.13	данные отсутствуют	данные отсутствуют
56	733492.32	1286941.2	данные отсутствуют	данные отсутствуют
57	733493.15	1286936	данные отсутствуют	данные отсутствуют
58	733493.62	1286934.64	данные отсутствуют	данные отсутствуют
59	733515.56	1286912.7	данные отсутствуют	данные отсутствуют
60	733530.4	1286882.9	данные отсутствуют	данные отсутствуют

Государственный регистратор		ФГИС ЕГРН
полное наименование должности	подпись	инициалы, фамилия

М.П.

Раздел 3.2

Выписка из Единого государственного реестра недвижимости об объекте недвижимости
Описание местоположения земельного участка

Земельный участок			
(вид объекта недвижимости)			
Лист №	Раздела 3.2	Всего листов раздела 3.2 : ____	Всего разделов: ____
08.10.2021 № 99/2021/422696531		Всего листов выписки: ____	
Кадастровый номер:		02:22:070101:16	

Сведения о характерных точках границы земельного участка				
Система координат				
Зона №				
Номер точки	Координаты		Описание закрепления на местности	Средняя квадратическая погрешность определения координат характерных точек границ земельного участка, м
	X	Y		
1	2	3	4	5
61	733509.1	1286850.94	данные отсутствуют	данные отсутствуют
62	733508.79	1286849.24	данные отсутствуют	данные отсутствуют
63	733508.78	1286849.22	данные отсутствуют	данные отсутствуют
64	733508.74	1286849.18	данные отсутствуют	данные отсутствуют
65	733507.43	1286848.43	данные отсутствуют	данные отсутствуют
66	733500.69	1286838.32	данные отсутствуют	данные отсутствуют
67	733479.29	1286816.92	626003000000	2.5
68	733480.09	1286815.85	626003000000	2.5
69	733483.24	1286812.69	данные отсутствуют	данные отсутствуют
70	733483.26	1286812.67	данные отсутствуют	данные отсутствуют
71	733484.77	1286809.51	данные отсутствуют	данные отсутствуют
72	733484.78	1286809.46	данные отсутствуют	данные отсутствуют
73	733484.23	1286806.17	данные отсутствуют	данные отсутствуют
74	733484.22	1286806.14	данные отсутствуют	данные отсутствуют
75	733484.21	1286806.13	данные отсутствуют	данные отсутствуют

Государственный регистратор		ФГИС ЕГРН
полное наименование должности	подпись	инициалы, фамилия

М.П.

Выписка из Единого государственного реестра недвижимости об объекте недвижимости
Описание местоположения земельного участка

Земельный участок			
(вид объекта недвижимости)			
Лист №	Раздела 3.2	Всего листов раздела 3.2 : ____	Всего разделов: ____
08.10.2021 № 99/2021/422696531		Всего листов выписки: ____	
Кадастровый номер:		02:22:070101:16	

Сведения о характерных точках границы земельного участка				
Система координат				
Зона №				
Номер точки	Координаты		Описание закрепления на местности	Средняя квадратическая погрешность определения координат характерных точек границ земельного участка, м
	X	Y		
1	2	3	4	5
76	733482.56	1286803.66	данные отсутствуют	данные отсутствуют
77	733482.54	1286803.64	данные отсутствуют	данные отсутствуют
78	733479.66	1286801.57	данные отсутствуют	данные отсутствуют
79	733479.64	1286801.57	данные отсутствуют	данные отсутствуют
80	733476.23	1286800.2	данные отсутствуют	данные отсутствуют
81	733472.84	1286796.14	данные отсутствуют	данные отсутствуют
82	733472.57	1286789.44	данные отсутствуют	данные отсутствуют
83	733472.56	1286789.39	данные отсутствуют	данные отсутствуют
84	733470.23	1286785.55	данные отсутствуют	данные отсутствуют
85	733470.2	1286785.52	данные отсутствуют	данные отсутствуют
86	733465.81	1286782.78	данные отсутствуют	данные отсутствуют
87	733465.79	1286782.78	данные отсутствуют	данные отсутствуют
88	733461.96	1286781.4	данные отсутствуют	данные отсутствуют
89	733459.11	1286777.73	данные отсутствуют	данные отсутствуют
90	733455	1286769.92	данные отсутствуют	данные отсутствуют

Государственный регистратор		ФГИС ЕГРН
полное наименование должности	подпись	инициалы, фамилия

М.П.

Раздел 3.2

Выписка из Единого государственного реестра недвижимости об объекте недвижимости
Описание местоположения земельного участка

Земельный участок			
(вид объекта недвижимости)			
Лист №	Раздела 3.2	Всего листов раздела 3.2 : ____	Всего разделов: ____
08.10.2021 № 99/2021/422696531		Всего листов выписки: ____	
Кадастровый номер:		02:22:070101:16	

Сведения о характерных точках границы земельного участка				
Система координат				
Зона №				
Номер точки	Координаты		Описание закрепления на местности	Средняя квадратическая погрешность определения координат характерных точек границ земельного участка, м
	X	Y		
1	2	3	4	5
91	733454.98	1286769.89	данные отсутствуют	данные отсутствуют
92	733451.13	1286766.6	данные отсутствуют	данные отсутствуют
93	733446.33	1286763.31	данные отсутствуют	данные отсутствуют
94	733443.89	1286759.76	данные отсутствуют	данные отсутствуют
95	733442.52	1286755.27	данные отсутствуют	данные отсутствуют
96	733442.8	1286751.16	данные отсутствуют	данные отсутствуют
97	733442.94	1286747.87	данные отсутствуют	данные отсутствуют
98	733442.93	1286747.82	данные отсутствуют	данные отсутствуют
99	733440.59	1286743.84	данные отсутствуют	данные отсутствуют
100	733440.56	1286743.81	данные отсутствуют	данные отсутствуют
101	733436.18	1286740.94	данные отсутствуют	данные отсутствуют
102	733433.59	1286737.79	данные отсутствуют	данные отсутствуют
103	733429.61	1286733.26	данные отсутствуют	данные отсутствуют
104	733429.6	1286733.25	данные отсутствуют	данные отсутствуют
105	733424.25	1286729	данные отсутствуют	данные отсутствуют

Государственный регистратор		ФГИС ЕГРН
полное наименование должности	подпись	инициалы, фамилия

М.П.

Земельный участок			
(вид объекта недвижимости)			
Лист №	Раздела 3.2	Всего листов раздела 3.2 : ____	Всего разделов: ____
08.10.2021 № 99/2021/422696531		Всего листов выписки: ____	
Кадастровый номер:		02:22:070101:16	

Сведения о характерных точках границы земельного участка				
Система координат				
Зона №				
Номер точки	Координаты		Описание закрепления на местности	Средняя квадратическая погрешность определения координат характерных точек границ земельного участка, м
	X	Y		
1	2	3	4	5
106	733419.58	1286725.3	данные отсутствуют	данные отсутствуют
107	733415.9	1286721.89	данные отсутствуют	данные отсутствуют
108	733412.89	1286714.65	данные отсутствуют	данные отсутствуют
109	733411.93	1286707.39	данные отсутствуют	данные отсутствуют
110	733412.07	1286703	данные отсутствуют	данные отсутствуют
111	733412.07	1286702.98	данные отсутствуют	данные отсутствуют
112	733410.56	1286696.95	данные отсутствуют	данные отсутствуют
113	733410.55	1286696.93	данные отсутствуют	данные отсутствуют
114	733410.54	1286696.91	данные отсутствуют	данные отсутствуют
115	733407.11	1286693.07	данные отсутствуют	данные отсутствуют
116	733407.09	1286693.05	данные отсутствуют	данные отсутствуют
117	733403.14	1286690.48	данные отсутствуют	данные отсутствуют
118	733401.78	1286682.84	данные отсутствуют	данные отсутствуют
119	733402.74	1286677.38	данные отсутствуют	данные отсутствуют
120	733404.24	1286673.69	данные отсутствуют	данные отсутствуют

Государственный регистратор		ФГИС ЕГРН
полное наименование должности	подпись	инициалы, фамилия

М.П.

Раздел 3.2

Выписка из Единого государственного реестра недвижимости об объекте недвижимости
Описание местоположения земельного участка

Земельный участок			
(вид объекта недвижимости)			
Лист №	Раздела 3.2	Всего листов раздела 3.2 : ____	Всего разделов: ____
08.10.2021 № 99/2021/422696531		Всего листов выписки: ____	
Кадастровый номер:		02:22:070101:16	

Сведения о характерных точках границы земельного участка				
Система координат				
Зона №				
Номер точки	Координаты		Описание закрепления на местности	Средняя квадратическая погрешность определения координат характерных точек границ земельного участка, м
	X	Y		
1	2	3	4	5
121	733408.08	1286668.62	данные отсутствуют	данные отсутствуют
122	733408.09	1286668.59	данные отсутствуют	данные отсутствуют
123	733409.32	1286664.07	данные отсутствуют	данные отсутствуют
124	733409.32	1286664.05	данные отсутствуют	данные отсутствуют
125	733409.31	1286664.02	данные отсутствуют	данные отсутствуют
126	733407.39	1286658.93	данные отсутствуют	данные отсутствуют
127	733407.37	1286658.9	данные отсутствуют	данные отсутствуют
128	733403.68	1286655.48	данные отсутствуют	данные отсутствуют
129	733399.31	1286649.33	данные отсутствуют	данные отсутствуют
130	733398.62	1286641.42	данные отсутствуют	данные отсутствуют
131	733399.86	1286635.81	данные отсутствуют	данные отсутствуют
132	733401.77	1286632.39	данные отсутствуют	данные отсутствуют
133	733401.78	1286632.35	данные отсутствуют	данные отсутствуют
134	733401.78	1286627.14	данные отсутствуют	данные отсутствуют
135	733401.78	1286627.11	данные отсутствуют	данные отсутствуют

Государственный регистратор		ФГИС ЕГРН
полное наименование должности	подпись	инициалы, фамилия

М.П.

Земельный участок			
(вид объекта недвижимости)			
Лист №	Раздела 3.2	Всего листов раздела 3.2 : ____	Всего разделов: ____
08.10.2021 № 99/2021/422696531		Всего листов выписки: ____	
Кадастровый номер:		02:22:070101:16	

Сведения о характерных точках границы земельного участка				
Система координат				
Зона №				
Номер точки	Координаты		Описание закрепления на местности	Средняя квадратическая погрешность определения координат характерных точек границ земельного участка, м
	X	Y		
1	2	3	4	5
136	733399.72	1286620.52	данные отсутствуют	данные отсутствуют
137	733399.71	1286620.51	данные отсутствуют	данные отсутствуют
138	733395.99	1286611.71	данные отсутствуют	данные отсутствуют
139	733833.98	1286397.02	данные отсутствуют	данные отсутствуют
140	733886.81	1286474.14	данные отсутствуют	данные отсутствуют
141	733497.37	1286834.93	626003000000	2.5
142	733820.84	1286602.28	626003000000	2.5
143	733816.62	1286591.4	626003000000	2.5
144	733812.97	1286582.46	626003000000	2.5
145	733801.18	1286587.67	626003000000	2.5

Государственный регистратор		ФГИС ЕГРН
полное наименование должности	подпись	инициалы, фамилия

М.П.

Выписка из Единого государственного реестра недвижимости об объекте недвижимости

Сведения о характеристиках объекта недвижимости

На основании запроса от 29.09.2021 г., поступившего на рассмотрение 30.09.2021 г., сообщаем, что согласно записям Единого государственного реестра недвижимости:

Земельный участок			
(вид объекта недвижимости)			
Лист № ____ Раздела 1	Всего листов раздела 1 : ____	Всего разделов: ____	Всего листов выписки: ____
30.09.2021 № 99/2021/420690384			
Кадастровый номер:		02:22:070101:104	

Номер кадастрового квартала:	02:22:070101
Дата присвоения кадастрового номера:	28.12.2017
Ранее присвоенный государственный учетный номер:	данные отсутствуют
Адрес:	установлено относительно ориентира, расположенного в границах участка. Почтовый адрес ориентира: Республика Башкортостан, Дюртюлинский р-н, с/с Такарликовский
Площадь:	2789 +/- 92 кв. м
Кадастровая стоимость, руб.:	13080.41
Кадастровые номера расположенных в пределах земельного участка объектов недвижимости:	данные отсутствуют
Кадастровые номера объектов недвижимости, из которых образован объект недвижимости:	данные отсутствуют
Кадастровые номера образованных объектов недвижимости:	данные отсутствуют
Сведения о включении объекта недвижимости в состав предприятия как имущественного комплекса:	

Государственный регистратор		ФГИС ЕГРН
полное наименование должности	подпись	инициалы, фамилия

М.П.

Раздел 1

Выписка из Единого государственного реестра недвижимости об объекте недвижимости

Сведения о характеристиках объекта недвижимости

Земельный участок			
(вид объекта недвижимости)			
Лист № ____ Раздела 1	Всего листов раздела 1 : ____	Всего разделов: ____	Всего листов выписки: ____
30.09.2021 № 99/2021/420690384			
Кадастровый номер:		02:22:070101:104	

Категория земель:	Земли промышленности, энергетики, транспорта, связи, радиовещания, телевидения, информатики, земли для обеспечения космической деятельности, земли обороны, безопасности и земли иного специального назначения
Виды разрешенного использования:	Автомобильный транспорт
Сведения о кадастровом инженере:	Щавелев Сергей Николаевич №36-13-557
Сведения о лесах, водных объектах и об иных природных объектах, расположенных в пределах земельного участка:	данные отсутствуют
Сведения о том, что земельный участок полностью или частично расположен в границах зоны с особыми условиями использования территории или территории объекта культурного наследия	данные отсутствуют
Сведения о том, что земельный участок расположен в границах особой экономической зоны, территории опережающего социально-экономического развития, зоны территориального развития в Российской Федерации, игорной зоны:	данные отсутствуют
Сведения о том, что земельный участок расположен в границах особо охраняемой природной территории, охотничьих угодий, лесничеств, лесопарков:	данные отсутствуют
Сведения о результатах проведения государственного земельного надзора:	данные отсутствуют
Сведения о расположении земельного участка в границах территории, в отношении которой утвержден проект межевания территории:	данные отсутствуют

Государственный регистратор		ФГИС ЕГРН
полное наименование должности	подпись	инициалы, фамилия

М.П.

Выписка из Единого государственного реестра недвижимости об объекте недвижимости
Сведения о характеристиках объекта недвижимости

Земельный участок			
<small>(вид объекта недвижимости)</small>			
Лист № ____ Раздела 1	Всего листов раздела 1 : ____	Всего разделов: ____	Всего листов выписки: ____
30.09.2021 № 99/2021/420690384			
Кадастровый номер:		02:22:070101:104	
Условный номер земельного участка:	данные отсутствуют		
Сведения о принятии акта и (или) заключении договора, предусматривающих предоставление в соответствии с земельным законодательством исполнительным органом государственной власти или органом местного самоуправления находящегося в государственной или муниципальной собственности земельного участка для строительства наемного дома социального использования или наемного дома коммерческого использования:	данные отсутствуют		
Сведения о том, что земельный участок или земельные участки образованы на основании решения об изъятии земельного участка и (или) расположенного на нем объекта недвижимости для государственных или муниципальных нужд:	данные отсутствуют		
Сведения о том, что земельный участок образован из земель или земельного участка, государственная собственность на которые не разграничена:	данные отсутствуют		
Сведения о наличии земельного спора о местоположении границ земельных участков:	данные отсутствуют		
Статус записи об объекте недвижимости:	Сведения об объекте недвижимости имеют статус "актуальные"		
Особые отметки:	Сведения о видах разрешенного использования имеют статус «Актуальные незасвидетельствованные». Право (ограничение права, обременение объекта недвижимости) зарегистрировано на данный объект недвижимости с видами разрешенного использования «Для размещения объектов транспорта». Сведения необходимые для заполнения раздела 4 отсутствуют. Сведения необходимые для заполнения раздела 4.1 отсутствуют. Сведения необходимые для заполнения раздела 4.2 отсутствуют.		
Получатель выписки:	Рачкова Елена Сергеевна		

Государственный регистратор		ФГИС ЕГРН
полное наименование должности	подпись	инициалы, фамилия

М.П.

Раздел 2


Выписка из Единого государственного реестра недвижимости об объекте недвижимости
Сведения о зарегистрированных правах

Земельный участок			
<small>(вид объекта недвижимости)</small>			
Лист № ____ Раздела 2	Всего листов раздела 2 : ____	Всего разделов: ____	Всего листов выписки: ____
30.09.2021 № 99/2021/420690384			
Кадастровый номер:		02:22:070101:104	
1. Правообладатель (правообладатели):	1.1. Российская Федерация		
2. Вид, номер и дата государственной регистрации права:	2.1. Собственность, № 02:22:070101:104-02/105/2020-1 от 19.06.2020		
3. Ограничение прав и обременение объекта недвижимости:	не зарегистрировано		
1. Правообладатель (правообладатели):	1.2. Федеральное казенное учреждение "Федеральное управление автомобильных дорог "Приуралье" Федерального дорожного агентства", ИНН: 0278007048		
2. Вид, номер и дата государственной регистрации права:	2.2. Постоянное (бессрочное) пользование, № 02:22:070101:104-02/105/2020-2 от 19.06.2020		
3. Ограничение прав и обременение объекта недвижимости:	не зарегистрировано		
4. Договоры участия в долевом строительстве:	не зарегистрировано		
5. Заявленные в судебном порядке права требования:	данные отсутствуют		
6. Сведения о возражении в отношении зарегистрированного права:	данные отсутствуют		
7. Сведения о наличии решения об изъятии объекта недвижимости для государственных и муниципальных нужд:	данные отсутствуют		
8. Сведения о невозможности государственной регистрации без личного участия правообладателя или его законного представителя:			
9. Правовитязания и сведения о наличии поступивших, но не рассмотренных заявлений о проведении государственной регистрации права (перехода, прекращения права), ограничения права или обременения объекта недвижимости, сделки в отношении объекта недвижимости:	данные отсутствуют		
10. Сведения об осуществлении государственной регистрации сделки, права, ограничения права без необходимого в силу закона согласия третьего лица, органа:	данные отсутствуют		
11. Сведения о невозможности государственной регистрации перехода, прекращения, ограничения права на земельный участок из земель сельскохозяйственного назначения:			

Государственный регистратор		ФГИС ЕГРН
полное наименование должности	подпись	инициалы, фамилия

М.П.

Земельный участок			
(вид объекта недвижимости)			
Лист № __ Раздела <u>3</u>	Всего листов раздела <u>3</u> : __	Всего разделов: __	Всего листов выписки: __
30.09.2021 № 99/2021/420690384			
Кадастровый номер:		02:22:070101:104	

План (чертеж, схема) земельного участка			
			
Масштаб 1: данные отсутствуют	Условные обозначения:		

Государственный регистратор		ФГИС ЕГРН
полное наименование должности	подпись	инициалы, фамилия

М.П.

Раздел 3.1

Выписка из Единого государственного реестра недвижимости об объекте недвижимости
Описание местоположения земельного участка

Земельный участок			
(вид объекта недвижимости)			
Лист № __ Раздела <u>3.1</u>	Всего листов раздела <u>3.1</u> : __	Всего разделов: __	Всего листов выписки: __
30.09.2021 № 99/2021/420690384			
Кадастровый номер:		02:22:070101:104	

Описание местоположения границ земельного участка							
Номер п/п	Номер точки		Дирекционный угол	Горизонтальное проложение, м	Описание закрепления на местности	Кадастровые номера смежных участков	Сведения об адресах правообладателей смежных земельных участков
	начальная	конечная					
1	2	3	4	5	6	7	8
1	1	2	данные отсутствуют	данные отсутствуют	данные отсутствуют	данные отсутствуют	данные отсутствуют
2	2	3	данные отсутствуют	данные отсутствуют	данные отсутствуют	данные отсутствуют	данные отсутствуют
3	3	4	данные отсутствуют	данные отсутствуют	данные отсутствуют	данные отсутствуют	данные отсутствуют
4	4	5	данные отсутствуют	данные отсутствуют	данные отсутствуют	данные отсутствуют	данные отсутствуют
5	5	6	данные отсутствуют	данные отсутствуют	данные отсутствуют	данные отсутствуют	данные отсутствуют
6	6	7	данные отсутствуют	данные отсутствуют	данные отсутствуют	данные отсутствуют	данные отсутствуют
7	7	8	данные отсутствуют	данные отсутствуют	данные отсутствуют	данные отсутствуют	данные отсутствуют
8	8	1	данные отсутствуют	данные отсутствуют	данные отсутствуют	данные отсутствуют	данные отсутствуют

Государственный регистратор		ФГИС ЕГРН
полное наименование должности	подпись	инициалы, фамилия

М.П.

Земельный участок			
(вид объекта недвижимости)			
Лист № <u> </u> Раздела <u>3.2</u>	Всего листов раздела <u>3.2</u> : <u> </u>	Всего разделов: <u> </u>	Всего листов выписки: <u> </u>
30.09.2021 № 99/2021/420690384			
Кадастровый номер:		02:22:070101:104	

Сведения о характерных точках границы земельного участка				
Система координат: МСК-02, зона 1				
Зона №				
Номер точки	Координаты		Описание закрепления на местности	Средняя квадратическая погрешность определения координат характерных точек границ земельного участка, м
	X	Y		
1	2	3	4	5
1	733881.18	1286358.89	Закрепление отсутствует	0.5
2	733869.74	1286365.79	Закрепление отсутствует	0.5
3	733859.7	1286376.35	Закрепление отсутствует	0.5
4	733834.31	1286391.24	Закрепление отсутствует	0.5
5	733831.51	1286381.98	Закрепление отсутствует	0.5
6	733441.87	1286567.83	Закрепление отсутствует	0.5
7	733729.33	1286423.47	Закрепление отсутствует	0.5
8	733875.81	1286348.93	Закрепление отсутствует	0.5

Государственный регистратор		ФГИС ЕГРН
полное наименование должности	подпись	инициалы, фамилия

М.П.

Выписка из Единого государственного реестра недвижимости об объекте недвижимости

Сведения о характеристиках объекта недвижимости

На основании запроса от 08.10.2021 г., поступившего на рассмотрение 08.10.2021 г., сообщаем, что согласно записям Единого государственного реестра недвижимости:

Земельный участок			
(вид объекта недвижимости)			
Лист № ____ Раздела 1	Всего листов раздела 1 : ____	Всего разделов: ____	Всего листов выписки: ____
08.10.2021 № 99/2021/422628747			
Кадастровый номер:		02:22:070101:106	

Номер кадастрового квартала:	02:22:000000
Дата присвоения кадастрового номера:	09.01.2018
Ранее присвоенный государственный учетный номер:	данные отсутствуют
Адрес:	установлено относительно ориентира, расположенного в границах участка. Почтовый адрес ориентира: Республика Башкортостан, р-н. Дюртюлинский, с/с. Таймурзинский
Площадь:	8166 +/- 158 кв. м
Кадастровая стоимость, руб.:	47362.8
Кадастровые номера расположенных в пределах земельного участка объектов недвижимости:	данные отсутствуют
Кадастровые номера объектов недвижимости, из которых образован объект недвижимости:	данные отсутствуют
Кадастровые номера образованных объектов недвижимости:	данные отсутствуют
Сведения о включении объекта недвижимости в состав предприятия как имущественного комплекса:	

Государственный регистратор		ФГИС ЕГРН
полное наименование должности	подпись	инициалы, фамилия

М.П.

Выписка из Единого государственного реестра недвижимости об объекте недвижимости

Сведения о характеристиках объекта недвижимости

Земельный участок			
(вид объекта недвижимости)			
Лист № ____ Раздела 1	Всего листов раздела 1 : ____	Всего разделов: ____	Всего листов выписки: ____
08.10.2021 № 99/2021/422628747			
Кадастровый номер:		02:22:070101:106	

Категория земель:	Земли промышленности, энергетики, транспорта, связи, радиовещания, телевидения, информатики, земли для обеспечения космической деятельности, земли обороны, безопасности и земли иного специального назначения
Виды разрешенного использования:	Автомобильный транспорт
Сведения о кадастровом инженерере:	Мухтасипов Айнур Мударисович №02-12-802
Сведения о лесах, водных объектах и об иных природных объектах, расположенных в пределах земельного участка:	данные отсутствуют
Сведения о том, что земельный участок полностью или частично расположен в границах зоны с особыми условиями использования территории или территории объекта культурного наследия	данные отсутствуют
Сведения о том, что земельный участок расположен в границах особой экономической зоны, территории опережающего социально-экономического развития, зоны территориального развития в Российской Федерации, игорной зоны:	данные отсутствуют
Сведения о том, что земельный участок расположен в границах особо охраняемой природной территории, охотничьих угодий, лесничеств, лесопарков:	данные отсутствуют
Сведения о результатах проведения государственного земельного надзора:	данные отсутствуют
Сведения о расположении земельного участка в границах территории, в отношении которой утвержден проект межевания территории:	данные отсутствуют

Государственный регистратор		ФГИС ЕГРН
полное наименование должности	подпись	инициалы, фамилия

М.П.

Выписка из Единого государственного реестра недвижимости об объекте недвижимости
Сведения о характеристиках объекта недвижимости

Земельный участок			
(вид объекта недвижимости)			
Лист № ____ Раздела 1	Всего листов раздела 1 : ____	Всего разделов: ____	Всего листов выписки: ____
08.10.2021 № 99/2021/422628747			
Кадастровый номер:		02:22:070101:106	
Условный номер земельного участка:	данные отсутствуют		
Сведения о принятии акта и (или) заключении договора, предусматривающих предоставление в соответствии с земельным законодательством исполнительным органом государственной власти или органом местного самоуправления находящегося в государственной или муниципальной собственности земельного участка для строительства наемного дома социального использования или наемного дома коммерческого использования:	данные отсутствуют		
Сведения о том, что земельный участок или земельные участки образованы на основании решения об изъятии земельного участка и (или) расположенного на нем объекта недвижимости для государственных или муниципальных нужд:	данные отсутствуют		
Сведения о том, что земельный участок образован из земель или земельного участка, государственная собственность на которые не разграничена:	данные отсутствуют		
Сведения о наличии земельного спора о местоположении границ земельных участков:	данные отсутствуют		
Статус записи об объекте недвижимости:	Сведения об объекте недвижимости имеют статус "актуальные"		
Особые отметки:	Сведения о видах разрешенного использования имеют статус «Актуальные незасвидетельствованные». Право (ограничение права, обременение объекта недвижимости) зарегистрировано на данный объект недвижимости с видами разрешенного использования отсутствует. Сведения необходимые для заполнения раздела 3.1 отсутствуют. Сведения необходимые для заполнения раздела 4 отсутствуют.		
Получатель выписки:	Рачкова Елена Сергеевна		

Государственный регистратор		ФГИС ЕГРН
полное наименование должности	подпись	инициалы, фамилия

М.П.

Раздел 2

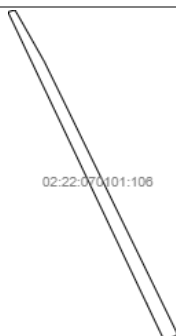
Выписка из Единого государственного реестра недвижимости об объекте недвижимости
Сведения о зарегистрированных правах

Земельный участок			
(вид объекта недвижимости)			
Лист № ____ Раздела 2	Всего листов раздела 2 : ____	Всего разделов: ____	Всего листов выписки: ____
08.10.2021 № 99/2021/422628747			
Кадастровый номер:		02:22:070101:106	
1. Правообладатель (правообладатели):	1.1. Российская Федерация		
2. Вид, номер и дата государственной регистрации права:	2.1. Собственность, № 02:22:070101:106-02/105/2020-1 от 19.06.2020		
3. Ограничение прав и обременение объекта недвижимости:	не зарегистрировано		
1. Правообладатель (правообладатели):	1.2. Федеральное казенное учреждение "Федеральное управление автомобильных дорог "Приуралье" Федерального дорожного агентства", ИНН: 0278007048		
2. Вид, номер и дата государственной регистрации права:	2.2. Постоянное (бессрочное) пользование, № 02:22:070101:106-02/105/2020-2 от 19.06.2020		
3. Ограничение прав и обременение объекта недвижимости:	не зарегистрировано		
4. Договоры участия в долевом строительстве:	данные отсутствуют		
5. Заявленные в судебном порядке права требования:	данные отсутствуют		
6. Сведения о возражении в отношении зарегистрированного права:	данные отсутствуют		
7. Сведения о наличии решения об изъятии объекта недвижимости для государственных и муниципальных нужд:	данные отсутствуют		
8. Сведения о невозможности государственной регистрации без личного участия правообладателя или его законного представителя:			
9. Правовитязания и сведения о наличии поступивших, но не рассмотренных заявлений о проведении государственной регистрации права (перехода, прекращения права), ограничения права или обременения объекта недвижимости, сделки в отношении объекта недвижимости:	данные отсутствуют		
10. Сведения об осуществлении государственной регистрации сделки, права, ограничения права без необходимого в силу закона согласия третьего лица, органа:	данные отсутствуют		
11. Сведения о невозможности государственной регистрации перехода, прекращения, ограничения права на земельный участок из земель сельскохозяйственного назначения:			

Государственный регистратор		ФГИС ЕГРН
полное наименование должности	подпись	инициалы, фамилия

М.П.

Земельный участок			
(вид объекта недвижимости)			
Лист № ____ Раздела 3.2	Всего листов раздела 3.2 : ____	Всего разделов: ____	Всего листов выписки: ____
08.10.2021 № 99/2021/422628747			
Кадастровый номер:		02:22:070101:106	

План (чертеж, схема) земельного участка			
			
Масштаб 1: данные отсутствуют	Условные обозначения:		

Государственный регистратор		ФГИС ЕГРН
полное наименование должности	подпись	инициалы, фамилия

М.П.

Земельный участок			
(вид объекта недвижимости)			
Лист № ____ Раздела 3.2	Всего листов раздела 3.2 : ____	Всего разделов: ____	Всего листов выписки: ____
08.10.2021 № 99/2021/422628747			
Кадастровый номер:		02:22:070101:106	

Сведения о характерных точках границы земельного участка				
Система координат				
Зона №				
Номер точки	Координаты		Описание закрепления на местности	Средняя квадратическая погрешность определения координат характерных точек границ земельного участка, м
	X	Y		
1	2	3	4	5
1	733834.3	1286391.24	данные отсутствуют	данные отсутствуют
2	733822.71	1286398.04	данные отсутствуют	данные отсутствуют
3	733764.98	1286430.84	данные отсутствуют	данные отсутствуют
4	733400.19	1286609.65	данные отсутствуют	данные отсутствуют
5	733391.88	1286591.68	данные отсутствуют	данные отсутствуют
6	733441.87	1286567.84	данные отсутствуют	данные отсутствуют
7	733831.51	1286381.98	данные отсутствуют	данные отсутствуют

Государственный регистратор		ФГИС ЕГРН
полное наименование должности	подпись	инициалы, фамилия

М.П.

Выписка из Единого государственного реестра недвижимости об объекте недвижимости

Сведения о характеристиках объекта недвижимости

На основании запроса от 29.09.2021 г., поступившего на рассмотрение 30.09.2021 г., сообщаем, что согласно записям Единого государственного реестра недвижимости:

Земельный участок			
(вид объекта недвижимости)			
Лист № ____ Раздела 1	Всего листов раздела 1 : ____	Всего разделов: ____	Всего листов выписки: ____
30.09.2021 № 99/2021/420692386			
Кадастровый номер:		02:22:070101:217	

Номер кадастрового квартала:	02:22:070101
Дата присвоения кадастрового номера:	24.02.2021
Ранее присвоенный государственный учетный номер:	данные отсутствуют
Адрес:	Российская Федерация, Республика Башкортостан, Дюртюлинский район, Такарликовский с/с
Площадь:	448 +/- 37 кв. м
Кадастровая стоимость, руб.:	2123.52
Кадастровые номера расположенных в пределах земельного участка объектов недвижимости:	данные отсутствуют
Кадастровые номера объектов недвижимости, из которых образован объект недвижимости:	данные отсутствуют
Кадастровые номера образованных объектов недвижимости:	данные отсутствуют
Сведения о включении объекта недвижимости в состав предприятия как имущественного комплекса:	

Государственный регистратор		ФГИС ЕГРН
полное наименование должности	подпись	инициалы, фамилия

М.П.

Раздел 1

Выписка из Единого государственного реестра недвижимости об объекте недвижимости

Сведения о характеристиках объекта недвижимости

Земельный участок			
(вид объекта недвижимости)			
Лист № ____ Раздела 1	Всего листов раздела 1 : ____	Всего разделов: ____	Всего листов выписки: ____
30.09.2021 № 99/2021/420692386			
Кадастровый номер:		02:22:070101:217	

Категория земель:	Земли промышленности, энергетики, транспорта, связи, радиовещания, телевидения, информатики, земли для обеспечения космической деятельности, земли обороны, безопасности и земли иного специального назначения
Виды разрешенного использования:	Автомобильный транспорт
Сведения о кадастровом инженерере:	Мухтасипов Айнур Мударисович №02-12-802
Сведения о лесах, водных объектах и об иных природных объектах, расположенных в пределах земельного участка:	данные отсутствуют
Сведения о том, что земельный участок полностью или частично расположен в границах зоны с особыми условиями использования территории или территории объекта культурного наследия	данные отсутствуют
Сведения о том, что земельный участок расположен в границах особой экономической зоны, территории опережающего социально-экономического развития, зоны территориального развития в Российской Федерации, игорной зоны:	данные отсутствуют
Сведения о том, что земельный участок расположен в границах особо охраняемой природной территории, охотничьих угодий, лесничеств, лесопарков:	данные отсутствуют
Сведения о результатах проведения государственного земельного надзора:	данные отсутствуют
Сведения о расположении земельного участка в границах территории, в отношении которой утвержден проект межевания территории:	данные отсутствуют

Государственный регистратор		ФГИС ЕГРН
полное наименование должности	подпись	инициалы, фамилия

М.П.

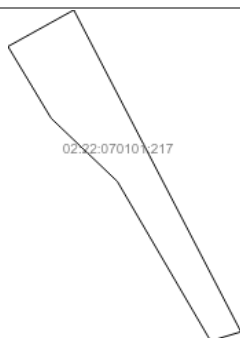
Земельный участок			
(вид объекта недвижимости)			
Лист № ____ Раздела 1	Всего листов раздела 1 : ____	Всего разделов: ____	Всего листов выписки: ____
30.09.2021 № 99/2021/420692386			
Кадастровый номер:		02:22:070101:217	
Условный номер земельного участка:	данные отсутствуют		
Сведения о принятии акта и (или) заключении договора, предусматривающих предоставление в соответствии с земельным законодательством исполнительным органом государственной власти или органом местного самоуправления находящегося в государственной или муниципальной собственности земельного участка для строительства наемного дома социального использования или наемного дома коммерческого использования:	данные отсутствуют		
Сведения о том, что земельный участок или земельные участки образованы на основании решения об изъятии земельного участка и (или) расположенного на нем объекта недвижимости для государственных или муниципальных нужд:	данные отсутствуют		
Сведения о том, что земельный участок образован из земель или земельного участка, государственная собственность на которые не разграничена:	данные отсутствуют		
Сведения о наличии земельного спора о местоположении границ земельных участков:	данные отсутствуют		
Статус записи об объекте недвижимости:	Сведения об объекте недвижимости имеют статус "актуальные"		
Особые отметки:	Сведения о видах разрешенного использования имеют статус «Актуальные незасвидетельствованные». Право (ограничение права, обременение объекта недвижимости) зарегистрировано на данный объект недвижимости с видами разрешенного использования отсутствует. Сведения необходимые для заполнения раздела 2 отсутствуют. Сведения необходимые для заполнения раздела 3.1 отсутствуют. Сведения необходимые для заполнения раздела 4 отсутствуют. Сведения необходимые для заполнения раздела 4.1 отсутствуют. Сведения необходимые для заполнения раздела 4.2 отсутствуют.		
Получатель выписки:	Рачкова Елена Сергеевна		

Государственный регистратор		ФГИС ЕГРН
полное наименование должности	подпись	инициалы, фамилия

М.П.

Раздел 3

Земельный участок			
(вид объекта недвижимости)			
Лист № ____ Раздела 3	Всего листов раздела 3 : ____	Всего разделов: ____	Всего листов выписки: ____
30.09.2021 № 99/2021/420692386			
Кадастровый номер:		02:22:070101:217	

План (чертеж, схема) земельного участка			
			
Масштаб 1: данные отсутствуют	Условные обозначения:		

Государственный регистратор		ФГИС ЕГРН
полное наименование должности	подпись	инициалы, фамилия

М.П.

Земельный участок			
(вид объекта недвижимости)			
Лист № __	Раздела 3.2	Всего листов раздела 3.2 : __	Всего разделов: __
30.09.2021 № 99/2021/420692386			
Кадастровый номер:		02:22:070101:217	

Сведения о характерных точках границы земельного участка				
Система координат: МСК-05				
Зона №				
Номер точки	Координаты		Описание закрепления на местности	Средняя квадратическая погрешность определения координат характерных точек границ земельного участка, м
	X	Y		
1	2	3	4	5
1	733881.18	1286358.89	данные отсутствуют	данные отсутствуют
2	733886.99	1286369.4	данные отсутствуют	данные отсутствуют
3	733835.77	1286396.08	данные отсутствуют	данные отсутствуют
4	733834.31	1286391.24	данные отсутствуют	данные отсутствуют
5	733859.7	1286376.35	данные отсутствуют	данные отсутствуют
6	733869.74	1286365.79	данные отсутствуют	данные отсутствуют

Государственный регистратор		ФГИС ЕГРН
полное наименование должности	подпись	инициалы, фамилия

М.П.

Выписка из Единого государственного реестра недвижимости об объекте недвижимости

Сведения о характеристиках объекта недвижимости

На основании запроса от 14.09.2021 г., поступившего на рассмотрение 14.09.2021 г., сообщаем, что согласно записям Единого государственного реестра недвижимости:

Земельный участок			
(вид объекта недвижимости)			
Лист № ____ Раздела 1	Всего листов раздела 1 : ____	Всего разделов: ____	Всего листов выписки: ____
14.09.2021 № 99/2021/417189340			
Кадастровый номер:		02:22:090801:2	

Номер кадастрового квартала:	02:22:090801
Дата присвоения кадастрового номера:	22.08.2006
Ранее присвоенный государственный учетный номер:	данные отсутствуют
Адрес:	установлено относительно ориентира, расположенного в границах участка. Почтовый адрес ориентира: Республика Башкортостан, р-н. Дюртюлинский, с/с. Суккуловский
Площадь:	117977 кв. м
Кадастровая стоимость, руб.:	591064.77
Кадастровые номера расположенных в пределах земельного участка объектов недвижимости:	данные отсутствуют
Кадастровые номера объектов недвижимости, из которых образован объект недвижимости:	данные отсутствуют
Кадастровые номера образованных объектов недвижимости:	данные отсутствуют
Сведения о включении объекта недвижимости в состав предприятия как имущественного комплекса:	

Государственный регистратор		ФГИС ЕГРН
полное наименование должности	подпись	инициалы, фамилия

М.П.

Раздел 1

Выписка из Единого государственного реестра недвижимости об объекте недвижимости

Сведения о характеристиках объекта недвижимости

Земельный участок			
(вид объекта недвижимости)			
Лист № ____ Раздела 1	Всего листов раздела 1 : ____	Всего разделов: ____	Всего листов выписки: ____
14.09.2021 № 99/2021/417189340			
Кадастровый номер:		02:22:090801:2	

Категория земель:	Земли сельскохозяйственного назначения
Виды разрешенного использования:	Для сельскохозяйственного производства
Сведения о кадастровом инженере:	данные отсутствуют
Сведения о лесах, водных объектах и об иных природных объектах, расположенных в пределах земельного участка:	данные отсутствуют
Сведения о том, что земельный участок полностью или частично расположен в границах зоны с особыми условиями использования территории или территории объекта культурного наследия	данные отсутствуют
Сведения о том, что земельный участок расположен в границах особой экономической зоны, территории опережающего социально-экономического развития, зоны территориального развития в Российской Федерации, игровой зоны:	данные отсутствуют
Сведения о том, что земельный участок расположен в границах особо охраняемой природной территории, охотничьих угодий, лесничеств, лесопарков:	данные отсутствуют
Сведения о результатах проведения государственного земельного надзора:	данные отсутствуют
Сведения о расположении земельного участка в границах территории, в отношении которой утвержден проект межевания территории:	данные отсутствуют

Государственный регистратор		ФГИС ЕГРН
полное наименование должности	подпись	инициалы, фамилия

М.П.

Выписка из Единого государственного реестра недвижимости об объекте недвижимости
Сведения о характеристиках объекта недвижимости

Земельный участок			
<small>(вид объекта недвижимости)</small>			
Лист № <u> </u> Раздела <u>1</u>	Всего листов раздела <u>1</u> : <u> </u>	Всего разделов: <u> </u>	Всего листов выписки: <u> </u>
14.09.2021 № 99/2021/417189340			
Кадастровый номер:		02:22:090801:2	
Условный номер земельного участка:	данные отсутствуют		
Сведения о принятии акта и (или) заключении договора, предусматривающих предоставление в соответствии с земельным законодательством исполнительным органом государственной власти или органом местного самоуправления находящегося в государственной или муниципальной собственности земельного участка для строительства наемного дома социального использования или наемного дома коммерческого использования:	данные отсутствуют		
Сведения о том, что земельный участок или земельные участки образованы на основании решения об изъятии земельного участка и (или) расположенного на нем объекта недвижимости для государственных или муниципальных нужд:	данные отсутствуют		
Сведения о том, что земельный участок образован из земель или земельного участка, государственная собственность на которые не разграничена:	данные отсутствуют		
Сведения о наличии земельного спора о местоположении границ земельных участков:	данные отсутствуют		
Статус записи об объекте недвижимости:	Сведения об объекте недвижимости имеют статус "актуальные, ранее учтенные"		
Особые отметки:	Граница земельного участка не установлена в соответствии с требованиями земельного законодательства. Сведения необходимые для заполнения раздела 2 отсутствуют. Сведения необходимые для заполнения раздела 3.1 отсутствуют. Сведения необходимые для заполнения раздела 4 отсутствуют. Сведения необходимые для заполнения раздела 4.1 отсутствуют. Сведения необходимые для заполнения раздела 4.2 отсутствуют.		
Получатель выписки:	Рачкова Елена Сергеевна		

Государственный регистратор		ФГИС ЕГРН
полное наименование должности	подпись	инициалы, фамилия

М.П.

Раздел 3

Выписка из Единого государственного реестра недвижимости об объекте недвижимости
Описание местоположения земельного участка

Земельный участок			
<small>(вид объекта недвижимости)</small>			
Лист № <u> </u> Раздела <u>3</u>	Всего листов раздела <u>3</u> : <u> </u>	Всего разделов: <u> </u>	Всего листов выписки: <u> </u>
14.09.2021 № 99/2021/417189340			
Кадастровый номер:		02:22:090801:2	

План (чертеж, схема) земельного участка			
			
Масштаб 1: данные отсутствуют	Условные обозначения:		

Государственный регистратор		ФГИС ЕГРН
полное наименование должности	подпись	инициалы, фамилия

М.П.

Земельный участок			
(вид объекта недвижимости)			
Лист № <u> </u> Раздела <u>3.2</u>	Всего листов раздела <u>3.2</u> : <u> </u>	Всего разделов: <u> </u>	Всего листов выписки: <u> </u>
14.09.2021 № 99/2021/417189340			
Кадастровый номер:		02:22:090801:2	

Сведения о характерных точках границы земельного участка				
Система координат: МСК-02, зона 1				
Зона №				
Номер точки	Координаты		Описание закрепления на местности	Средняя квадратическая погрешность определения координат характерных точек границ земельного участка, м
	X	Y		
1	2	3	4	5
1	737650.92	1294720.34	данные отсутствуют	данные отсутствуют
2	737651.95	1294736.76	данные отсутствуют	данные отсутствуют
3	737650.98	1294736.71	данные отсутствуют	данные отсутствуют
4	737650.94	1294736.72	данные отсутствуют	данные отсутствуют
5	737647.64	1294738.31	данные отсутствуют	данные отсутствуют
6	737643.56	1294739.34	данные отсутствуют	данные отсутствуют
7	737639.24	1294737.75	данные отсутствуют	данные отсутствуют
8	737639.23	1294737.74	данные отсутствуют	данные отсутствуют
9	737635.34	1294736.94	данные отсутствуют	данные отсутствуют
10	737635.32	1294736.94	данные отсутствуют	данные отсутствуют
11	737635.28	1294736.95	данные отсутствуют	данные отсутствуют
12	737631.27	1294738.67	данные отсутствуют	данные отсутствуют
13	737631.25	1294738.7	данные отсутствуют	данные отсутствуют
14	737628.4	1294742.58	данные отсутствуют	данные отсутствуют
15	737628.39	1294742.6	данные отсутствуют	данные отсутствуют

Государственный регистратор		ФГИС ЕГРН
полное наименование должности	подпись	инициалы, фамилия

М.П.

Раздел 3.2

Выписка из Единого государственного реестра недвижимости об объекте недвижимости
Описание местоположения земельного участка

Земельный участок			
(вид объекта недвижимости)			
Лист № <u> </u> Раздела <u>3.2</u>	Всего листов раздела <u>3.2</u> : <u> </u>	Всего разделов: <u> </u>	Всего листов выписки: <u> </u>
14.09.2021 № 99/2021/417189340			
Кадастровый номер:		02:22:090801:2	

Сведения о характерных точках границы земельного участка				
Система координат: МСК-02, зона 1				
Зона №				
Номер точки	Координаты		Описание закрепления на местности	Средняя квадратическая погрешность определения координат характерных точек границ земельного участка, м
	X	Y		
1	2	3	4	5
16	737626.8	1294746.45	данные отсутствуют	данные отсутствуют
17	737621.93	1294748.48	данные отсутствуют	данные отсутствуют
18	737615.41	1294748.92	данные отсутствуют	данные отсутствуют
19	737615.39	1294748.93	данные отсутствуют	данные отсутствуют
20	737610.27	1294750.88	данные отсутствуют	данные отсутствуют
21	737610.24	1294750.9	данные отсутствуют	данные отсутствуют
22	737607.56	1294754.31	данные отсутствуют	данные отсутствуют
23	737607.55	1294754.32	данные отсутствуют	данные отсутствуют
24	737602.91	1294761.64	данные отсутствуют	данные отсутствуют
25	737599.02	1294769.18	данные отсутствуют	данные отсутствуют
26	737592.46	1294774.53	данные отсутствуют	данные отсутствуют
27	737586.13	1294778.67	данные отсутствуют	данные отсутствуют
28	737586.12	1294778.68	данные отсутствуют	данные отсутствуют
29	737580.76	1294782.82	данные отсутствуют	данные отсутствуют
30	737580.75	1294782.83	данные отсутствуют	данные отсутствуют

Государственный регистратор		ФГИС ЕГРН
полное наименование должности	подпись	инициалы, фамилия

М.П.

Выписка из Единого государственного реестра недвижимости об объекте недвижимости
Описание местоположения земельного участка

Земельный участок			
(вид объекта недвижимости)			
Лист № <u> </u> Раздела 3.2	Всего листов раздела 3.2 : <u> </u>	Всего разделов: <u> </u>	Всего листов выписки: <u> </u>
14.09.2021 № 99/2021/417189340			
Кадастровый номер:		02:22:090801:2	

Сведения о характерных точках границы земельного участка				
Система координат: МСК-02, зона 1				
Зона №				
Номер точки	Координаты		Описание закрепления на местности	Средняя квадратическая погрешность определения координат характерных точек границ земельного участка, м
	X	Y		
1	2	3	4	5
31	737570.51	1294795.5	данные отсутствуют	данные отсутствуют
32	737570.5	1294795.53	данные отсутствуют	данные отсутствуют
33	737566.61	1294805.5	данные отсутствуют	данные отсутствуют
34	737561.26	1294809.63	данные отсутствуют	данные отсутствуют
35	737556.87	1294813.04	данные отсутствуют	данные отсутствуют
36	737553.46	1294815.97	данные отсутствуют	данные отсутствуют
37	737553.44	1294816	данные отсутствуют	данные отсутствуют
38	737549.54	1294822.82	данные отсутствуют	данные отсутствуют
39	737549.53	1294822.85	данные отсутствуют	данные отсутствуют
40	737548.8	1294828.18	данные отсутствуют	данные отсутствуют
41	737546.39	1294830.83	данные отсутствуют	данные отсутствуют
42	737540.55	1294835.7	данные отсутствуют	данные отсутствуют
43	737535.71	1294838.12	данные отсутствуют	данные отсутствуют
44	737531.33	1294838.37	данные отсутствуют	данные отсутствуют
45	737531.3	1294838.38	данные отсутствуют	данные отсутствуют

Государственный регистратор		ФГИС ЕГРН
полное наименование должности	подпись	инициалы, фамилия

М.П.

Раздел 3.2

Выписка из Единого государственного реестра недвижимости об объекте недвижимости
Описание местоположения земельного участка

Земельный участок			
(вид объекта недвижимости)			
Лист № <u> </u> Раздела 3.2	Всего листов раздела 3.2 : <u> </u>	Всего разделов: <u> </u>	Всего листов выписки: <u> </u>
14.09.2021 № 99/2021/417189340			
Кадастровый номер:		02:22:090801:2	

Сведения о характерных точках границы земельного участка				
Система координат: МСК-02, зона 1				
Зона №				
Номер точки	Координаты		Описание закрепления на местности	Средняя квадратическая погрешность определения координат характерных точек границ земельного участка, м
	X	Y		
1	2	3	4	5
46	737526.9	1294840.57	данные отсутствуют	данные отсутствуют
47	737526.88	1294840.59	данные отсутствуют	данные отсутствуют
48	737523.71	1294844.26	данные отсутствуют	данные отсутствуют
49	737518.85	1294851.06	данные отсутствуют	данные отсутствуют
50	737515.22	1294853.24	данные отсутствуют	данные отсутствуют
51	737510.61	1294853.72	данные отсутствуют	данные отсутствуют
52	737505.75	1294853.97	данные отсутствуют	данные отсутствуют
53	737505.71	1294853.98	данные отсутствуют	данные отсутствуют
54	737500.35	1294856.41	данные отсутствуют	данные отсутствуют
55	737500.33	1294856.42	данные отсутствуют	данные отсутствуют
56	737495.69	1294860.08	данные отсутствуют	данные отсутствуют
57	737495.67	1294860.11	данные отсутствуют	данные отсутствуют
58	737495.66	1294860.12	данные отсутствуют	данные отсутствуют
59	737493.96	1294865.48	данные отсутствуют	данные отсутствуют
60	737493.96	1294865.5	данные отсутствуют	данные отсутствуют

Государственный регистратор		ФГИС ЕГРН
полное наименование должности	подпись	инициалы, фамилия

М.П.

Земельный участок			
(вид объекта недвижимости)			
Лист № <u> </u> Раздела 3.2	Всего листов раздела 3.2 : <u> </u>	Всего разделов: <u> </u>	Всего листов выписки: <u> </u>
14.09.2021 № 99/2021/417189340			
Кадастровый номер:		02:22:090801:2	

Сведения о характерных точках границы земельного участка				
Система координат: МСК-02, зона 1				
Зона №				
Номер точки	Координаты		Описание закрепления на местности	Средняя квадратическая погрешность определения координат характерных точек границ земельного участка, м
	X	Y		
1	2	3	4	5
61	737492.75	1294873.5	данные отсутствуют	данные отсутствуют
62	737489.88	1294875.9	данные отсутствуют	данные отсутствуют
63	737486.98	1294875.9	данные отсутствуют	данные отсутствуют
64	737482.35	1294875.66	данные отсутствуют	данные отсутствуют
65	737482.3	1294875.67	данные отсутствуют	данные отсутствуют
66	737478.16	1294878.35	данные отсутствуют	данные отсутствуют
67	737478.13	1294878.39	данные отсутствуют	данные отсутствуют
68	737475.69	1294883.75	данные отсутствуют	данные отсутствуют
69	737473.51	1294888.86	данные отсутствуют	данные отсутствуют
70	737468.65	1294893.22	данные отсутствуют	данные отсутствуют
71	737460.62	1294896.14	данные отсутствуют	данные отсутствуют
72	737451.6	1294901.02	данные отсутствуют	данные отсутствуют
73	737451.59	1294901.03	данные отсутствуют	данные отсутствуют
74	737444.28	1294906.39	данные отсутствуют	данные отсутствуют
75	737433.06	1294914.19	данные отсутствуют	данные отсутствуют

Государственный регистратор		ФГИС ЕГРН
полное наименование должности	подпись	инициалы, фамилия

М.П.

Раздел 3.2

Выписка из Единого государственного реестра недвижимости об объекте недвижимости
Описание местоположения земельного участка

Земельный участок			
(вид объекта недвижимости)			
Лист № <u> </u> Раздела 3.2	Всего листов раздела 3.2 : <u> </u>	Всего разделов: <u> </u>	Всего листов выписки: <u> </u>
14.09.2021 № 99/2021/417189340			
Кадастровый номер:		02:22:090801:2	

Сведения о характерных точках границы земельного участка				
Система координат: МСК-02, зона 1				
Зона №				
Номер точки	Координаты		Описание закрепления на местности	Средняя квадратическая погрешность определения координат характерных точек границ земельного участка, м
	X	Y		
1	2	3	4	5
76	737428.67	1294918.09	данные отсутствуют	данные отсутствуют
77	737423.06	1294922.96	данные отсутствуют	данные отсутствуют
78	737423.05	1294922.98	данные отсутствуют	данные отсутствуют
79	737418.67	1294929.55	данные отсутствуют	данные отсутствуют
80	737415.53	1294932.7	данные отсутствуют	данные отсутствуют
81	737408.72	1294934.15	данные отсутствуют	данные отсутствуют
82	737398.98	1294935.86	данные отсутствуют	данные отсутствуют
83	737389.47	1294937.57	данные отсутствуют	данные отсутствуют
84	737382.16	1294939.03	данные отсутствуют	данные отсутствуют
85	737382.15	1294939.04	данные отсутствуют	данные отсутствуют
86	737375.57	1294941.47	данные отсутствуют	данные отсутствуют
87	737375.55	1294941.47	данные отсутствуют	данные отсутствуют
88	737371.4	1294943.91	данные отсутствуют	данные отсутствуют
89	737371.38	1294943.93	данные отсутствуют	данные отсутствуют
90	737368.46	1294947.34	данные отсутствуют	данные отсутствуют

Государственный регистратор		ФГИС ЕГРН
полное наименование должности	подпись	инициалы, фамилия

М.П.

Выписка из Единого государственного реестра недвижимости об объекте недвижимости
Описание местоположения земельного участка

Земельный участок			
(вид объекта недвижимости)			
Лист №	Раздела 3.2	Всего листов раздела 3.2 : _____	Всего разделов: _____
14.09.2021 № 99/2021/417189340			
Кадастровый номер:		02:22:090801:2	

Сведения о характерных точках границы земельного участка				
Система координат: МСК-02, зона 1				
Зона №				
Номер точки	Координаты		Описание закрепления на местности	Средняя квадратическая погрешность определения координат характерных точек границ земельного участка, м
	X	Y		
1	2	3	4	5
91	737368.45	1294947.36	данные отсутствуют	данные отсутствуют
92	737368.44	1294947.4	данные отсутствуют	данные отсутствуют
93	737368.44	1294951.31	данные отсутствуют	данные отсутствуют
94	737368.93	1294956.16	данные отсутствуют	данные отсутствуют
95	737366.26	1294961.25	данные отсутствуют	данные отсутствуют
96	737365.95	1294961.63	данные отсутствуют	данные отсутствуют
97	737257.09	1295022.75	данные отсутствуют	данные отсутствуют
98	737255.42	1295023.11	данные отсутствуют	данные отсутствуют
99	737255.41	1295023.12	данные отсутствуют	данные отсутствуют
100	737249.55	1295025.32	данные отсутствуют	данные отсутствуют
101	737245.64	1295027.02	данные отсутствуют	данные отсутствуют
102	737245.62	1295027.05	данные отсутствуют	данные отсутствуют
103	737243.18	1295030.21	данные отсутствуют	данные отсутствуют
104	737242.39	1295031.01	данные отсутствуют	данные отсутствуют
105	737234.31	1295035.54	данные отсутствуют	данные отсутствуют

Государственный регистратор		ФГИС ЕГРН
полное наименование должности	подпись	инициалы, фамилия

М.П.

Раздел 3.2

Выписка из Единого государственного реестра недвижимости об объекте недвижимости
Описание местоположения земельного участка

Земельный участок			
(вид объекта недвижимости)			
Лист №	Раздела 3.2	Всего листов раздела 3.2 : _____	Всего разделов: _____
14.09.2021 № 99/2021/417189340			
Кадастровый номер:		02:22:090801:2	

Сведения о характерных точках границы земельного участка				
Система координат: МСК-02, зона 1				
Зона №				
Номер точки	Координаты		Описание закрепления на местности	Средняя квадратическая погрешность определения координат характерных точек границ земельного участка, м
	X	Y		
1	2	3	4	5
106	737230.08	1295036.52	данные отсутствуют	данные отсутствуют
107	737224.74	1295036.52	данные отсутствуют	данные отсутствуют
108	737220.34	1295035.79	данные отсутствуют	данные отсутствуют
109	737215.71	1295036.03	данные отсутствуют	данные отсутствуют
110	737215.66	1295036.04	данные отсутствуют	данные отсутствуют
111	737211.53	1295038.48	данные отсутствуют	данные отсутствуют
112	737205.69	1295041.65	данные отсутствуют	данные отсутствуют
113	737196.21	1295044.32	данные отсутствуют	данные отсутствуют
114	737189.9	1295043.1	данные отсутствуют	данные отсутствуют
115	737184.79	1295041.39	данные отсутствуют	данные отсутствуют
116	737184.76	1295041.39	данные отсутствуют	данные отсутствуют
117	737178.42	1295041.15	данные отсутствуют	данные отсутствуют
118	737178.4	1295041.15	данные отсутствуют	данные отсутствуют
119	737170.85	1295042.61	данные отсутствуют	данные отсутствуют
120	737170.83	1295042.62	данные отсутствуют	данные отсутствуют

Государственный регистратор		ФГИС ЕГРН
полное наименование должности	подпись	инициалы, фамилия

М.П.

Земельный участок			
(вид объекта недвижимости)			
Лист № <u> </u> Раздела 3.2	Всего листов раздела 3.2 : <u> </u>	Всего разделов: <u> </u>	Всего листов выписки: <u> </u>
14.09.2021 № 99/2021/417189340			
Кадастровый номер:		02:22:090801:2	

Сведения о характерных точках границы земельного участка

Система координат: МСК-02, зона 1

Зона №

Номер точки	Координаты		Описание закрепления на местности	Средняя квадратическая погрешность определения координат характерных точек границ земельного участка, м
	X	Y		
1	2	3	4	5
121	737170.82	1295042.63	данные отсутствуют	данные отсутствуют
122	737167.88	1295044.82	данные отсутствуют	данные отсутствуют
123	737162.52	1295048.97	данные отсутствуют	данные отсутствуют
124	737162.5	1295049	данные отсутствуют	данные отсутствуют
125	737160.32	1295054.11	данные отсутствуют	данные отсутствуют
126	737156.93	1295057	данные отсутствуют	данные отсутствуют
127	737153.31	1295057.97	данные отсутствуют	данные отсутствуют
128	737146.74	1295057.97	данные отсутствуют	данные отсутствуют
129	737146.71	1295057.97	данные отсутствуют	данные отсутствуют
130	737140.37	1295059.92	данные отсутствуют	данные отсутствуют
131	737135.25	1295061.62	данные отсутствуют	данные отсутствуют
132	737135.24	1295061.63	данные отсутствуют	данные отсутствуют
133	737135.23	1295061.64	данные отсутствуют	данные отсутствуют
134	737131.58	1295064.08	данные отсутствуют	данные отсутствуют
135	737131.55	1295064.1	данные отсутствуют	данные отсутствуют

Государственный регистратор		ФГИС ЕГРН
полное наименование должности	подпись	инициалы, фамилия

М.П.

Раздел 3.2

Выписка из Единого государственного реестра недвижимости об объекте недвижимости
Описание местоположения земельного участка

Земельный участок			
(вид объекта недвижимости)			
Лист № <u> </u> Раздела 3.2	Всего листов раздела 3.2 : <u> </u>	Всего разделов: <u> </u>	Всего листов выписки: <u> </u>
14.09.2021 № 99/2021/417189340			
Кадастровый номер:		02:22:090801:2	

Сведения о характерных точках границы земельного участка

Система координат: МСК-02, зона 1

Зона №

Номер точки	Координаты		Описание закрепления на местности	Средняя квадратическая погрешность определения координат характерных точек границ земельного участка, м
	X	Y		
1	2	3	4	5
136	737127.41	1295071.15	данные отсутствуют	данные отсутствуют
137	737117.46	1295076.73	данные отсутствуют	данные отсутствуют
138	737107.72	1295078.68	данные отсутствуют	данные отсутствуют
139	737099.44	1295080.39	данные отсутствуют	данные отсутствуют
140	737090.66	1295082.83	данные отсутствуют	данные отсутствуют
141	737090.64	1295082.84	данные отсутствуют	данные отсутствуют
142	737083.57	1295086.49	данные отсутствуют	данные отсутствуют
143	737076.27	1295088.92	данные отсутствуют	данные отсутствуют
144	737076.26	1295088.93	данные отсутствуют	данные отсутствуют
145	737076.24	1295088.94	данные отсутствуют	данные отсутствуют
146	737069.9	1295094.31	данные отсутствуют	данные отсутствуют
147	737063.32	1295101.14	данные отсутствуют	данные отсутствуют
148	737063.3	1295101.15	данные отсутствуют	данные отсутствуют
149	737061.77	1295103.62	данные отсутствуют	данные отсутствуют
150	737045.18	1295112.84	данные отсутствуют	данные отсутствуют

Государственный регистратор		ФГИС ЕГРН
полное наименование должности	подпись	инициалы, фамилия

М.П.

Выписка из Единого государственного реестра недвижимости об объекте недвижимости
Описание местоположения земельного участка

Земельный участок			
(вид объекта недвижимости)			
Лист №	Раздела 3.2	Всего листов раздела 3.2 : ____	Всего разделов: ____
14.09.2021 № 99/2021/417189340		Всего листов выписки: ____	
Кадастровый номер:		02:22:090801:2	

Сведения о характерных точках границы земельного участка				
Система координат: МСК-02, зона 1				
Зона №				
Номер точки	Координаты		Описание закрепления на местности	Средняя квадратическая погрешность определения координат характерных точек границ земельного участка, м
	X	Y		
1	2	3	4	5
151	737043.87	1295113.05	данные отсутствуют	данные отсутствуют
152	737035.34	1295115	данные отсутствуют	данные отсутствуют
153	737035.32	1295115.01	данные отсутствуют	данные отсутствуют
154	737026.3	1295119.88	данные отсутствуют	данные отсутствуют
155	737018.5	1295124.03	данные отсутствуют	данные отсутствуют
156	737018.47	1295124.05	данные отсутствуют	данные отсутствуют
157	737011.65	1295131.36	данные отсутствуют	данные отсутствуют
158	737011.41	1295131.59	данные отсутствуют	данные отсутствуют
159	737000.93	1295137.41	данные отсутствуют	данные отсутствуют
160	736890.88	1295210.78	данные отсутствуют	данные отсутствуют
161	736848.13	1295239.29	данные отсутствуют	данные отсутствуют
162	736718.98	1295368.43	данные отсутствуют	данные отсутствуют
163	736743.97	1295303.66	данные отсутствуют	данные отсутствуют
164	736810.39	1295226.67	данные отсутствуют	данные отсутствуют
165	736849.76	1295147.66	данные отсутствуют	данные отсутствуют

Государственный регистратор		ФГИС ЕГРН
полное наименование должности	подпись	инициалы, фамилия

М.П.

Раздел 3.2

Выписка из Единого государственного реестра недвижимости об объекте недвижимости
Описание местоположения земельного участка

Земельный участок			
(вид объекта недвижимости)			
Лист №	Раздела 3.2	Всего листов раздела 3.2 : ____	Всего разделов: ____
14.09.2021 № 99/2021/417189340		Всего листов выписки: ____	
Кадастровый номер:		02:22:090801:2	

Сведения о характерных точках границы земельного участка				
Система координат: МСК-02, зона 1				
Зона №				
Номер точки	Координаты		Описание закрепления на местности	Средняя квадратическая погрешность определения координат характерных точек границ земельного участка, м
	X	Y		
1	2	3	4	5
166	736861.76	1295038.53	данные отсутствуют	данные отсутствуют
167	736899.93	1295020.24	данные отсутствуют	данные отсутствуют
168	736942.86	1295016.41	данные отсутствуют	данные отсутствуют
169	736987.09	1294997.98	данные отсутствуют	данные отсутствуют
170	737053.16	1294897.98	данные отсутствуют	данные отсутствуют
171	737090.3	1294872.65	данные отсутствуют	данные отсутствуют
172	737156.65	1294857.91	данные отсутствуют	данные отсутствуют
173	737188.13	1294852.13	данные отсутствуют	данные отсутствуют
174	737223	1294821.05	данные отсутствуют	данные отсутствуют
175	737306.94	1294787.66	данные отсутствуют	данные отсутствуют
176	737344.64	1294754.7	данные отсутствуют	данные отсутствуют
177	737434.61	1294627.13	данные отсутствуют	данные отсутствуют
178	737532.63	1294452.44	данные отсутствуют	данные отсутствуют
179	737551.06	1294485.61	данные отсутствуют	данные отсутствуют
180	737477.34	1294607.26	данные отсутствуют	данные отсутствуют

Государственный регистратор		ФГИС ЕГРН
полное наименование должности	подпись	инициалы, фамилия

М.П.

Земельный участок			
(вид объекта недвижимости)			
Лист №	Раздела 3.2	Всего листов раздела 3.2 : _____	Всего разделов: _____
14.09.2021 № 99/2021/417189340		Всего листов выписки: _____	
Кадастровый номер:		02:22:090801:2	

Сведения о характерных точках границы земельного участка				
Система координат: МСК-02, зона 1				
Зона №				
Номер точки	Координаты		Описание закрепления на местности	Средняя квадратическая погрешность определения координат характерных точек границ земельного участка, м
	X	Y		
1	2	3	4	5
181	737432.08	1294700.45	данные отсутствуют	данные отсутствуют
182	737380.26	1294782.61	данные отсутствуют	данные отсутствуют
183	737254.98	1294901.72	данные отсутствуют	данные отсутствуют
184	737184.33	1294945.49	данные отсутствуют	данные отсутствуют
185	737146.98	1294993.34	данные отсутствуют	данные отсутствуют
186	737236.4	1294974.46	данные отсутствуют	данные отсутствуют
187	737352.82	1294926.45	данные отсутствуют	данные отсутствуют
188	737450.49	1294870.17	данные отсутствуют	данные отсутствуют
189	737529.43	1294809.77	данные отсутствуют	данные отсутствуют
190	737604.19	1294736.92	данные отсутствуют	данные отсутствуют

Государственный регистратор		ФГИС ЕГРН
полное наименование должности	подпись	инициалы, фамилия

М.П.

Выписка из Единого государственного реестра недвижимости об объекте недвижимости

Сведения о характеристиках объекта недвижимости

На основании запроса от 24.10.2021 г., поступившего на рассмотрение 24.10.2021 г., сообщаем, что согласно записям Единого государственного реестра недвижимости:

Земельный участок			
(вид объекта недвижимости)			
Лист № ____ Раздела 1	Всего листов раздела 1 : ____	Всего разделов: ____	Всего листов выписки: ____
24.10.2021 № 99/2021/426421031			
Кадастровый номер:		02:22:090801:4	

Номер кадастрового квартала:	02:22:000000
Дата присвоения кадастрового номера:	22.08.2006
Ранее присвоенный государственный учетный номер:	данные отсутствуют
Адрес:	установлено относительно ориентира, расположенного в границах участка. Почтовый адрес ориентира: Республика Башкортостан, р-н. Дюртюлинский, с/с. Суккуловский
Площадь:	380426 +/- 5397 кв. м
Кадастровая стоимость, руб.:	1905934.26
Кадастровые номера расположенных в пределах земельного участка объектов недвижимости:	данные отсутствуют
Кадастровые номера объектов недвижимости, из которых образован объект недвижимости:	данные отсутствуют
Кадастровые номера образованных объектов недвижимости:	02:22:000000:3258, 02:22:000000:4190
Сведения о включении объекта недвижимости в состав предприятия как имущественного комплекса:	

Государственный регистратор		ФГИС ЕГРН
полное наименование должности	подпись	инициалы, фамилия

М.П.

Раздел 1

Выписка из Единого государственного реестра недвижимости об объекте недвижимости

Сведения о характеристиках объекта недвижимости

Земельный участок			
(вид объекта недвижимости)			
Лист № ____ Раздела 1	Всего листов раздела 1 : ____	Всего разделов: ____	Всего листов выписки: ____
24.10.2021 № 99/2021/426421031			
Кадастровый номер:		02:22:090801:4	

Категория земель:	Земли сельскохозяйственного назначения
Виды разрешенного использования:	Для сельскохозяйственного производства
Сведения о кадастровом инженере:	Саяпов Ильнур Онисович №02-13-1072
Сведения о лесах, водных объектах и об иных природных объектах, расположенных в пределах земельного участка:	данные отсутствуют
Сведения о том, что земельный участок полностью или частично расположен в границах зоны с особыми условиями использования территории или территории объекта культурного наследия	данные отсутствуют
Сведения о том, что земельный участок расположен в границах особой экономической зоны, территории опережающего социально-экономического развития, зоны территориального развития в Российской Федерации, игорной зоны:	данные отсутствуют
Сведения о том, что земельный участок расположен в границах особо охраняемой природной территории, охотничьих угодий, лесничеств, лесопарков:	данные отсутствуют
Сведения о результатах проведения государственного земельного надзора:	данные отсутствуют
Сведения о расположении земельного участка в границах территории, в отношении которой утвержден проект межевания территории:	данные отсутствуют

Государственный регистратор		ФГИС ЕГРН
полное наименование должности	подпись	инициалы, фамилия

М.П.

Земельный участок			
(вид объекта недвижимости)			
Лист № ____ Раздела 1	Всего листов раздела 1 : ____	Всего разделов: ____	Всего листов выписки: ____
24.10.2021 № 99/2021/426421031			
Кадастровый номер:		02:22:090801:4	
Условный номер земельного участка:	данные отсутствуют		
Сведения о принятии акта и (или) заключении договора, предусматривающих предоставление в соответствии с земельным законодательством исполнительным органом государственной власти или органом местного самоуправления находящегося в государственной или муниципальной собственности земельного участка для строительства наемного дома социального использования или наемного дома коммерческого использования:	данные отсутствуют		
Сведения о том, что земельный участок или земельные участки образованы на основании решения об изъятии земельного участка и (или) расположенного на нем объекта недвижимости для государственных или муниципальных нужд:	данные отсутствуют		
Сведения о том, что земельный участок образован из земель или земельного участка, государственная собственность на которые не разграничена:	данные отсутствуют		
Сведения о наличии земельного спора о местоположении границ земельных участков:	данные отсутствуют		
Статус записи об объекте недвижимости:	Сведения об объекте недвижимости имеют статус "актуальные, ранее учтенные"		
Особые отметки:	Сведения необходимые для заполнения раздела 2 отсутствуют. Сведения необходимые для заполнения раздела 3.1 отсутствуют. Сведения необходимые для заполнения раздела 4 отсутствуют.		
Получатель выписки:	Рачкова Елена Сергеевна		

Государственный регистратор		ФГИС ЕГРН
полное наименование должности	подпись	инициалы, фамилия

М.П.

Государственный регистратор		ФГИС ЕГРН
полное наименование должности	подпись	инициалы, фамилия

М.П.

Выписка из Единого государственного реестра недвижимости об объекте недвижимости
Описание местоположения земельного участка

Земельный участок			
(вид объекта недвижимости)			
Лист № <u> </u> Раздела <u>3</u>	Всего листов раздела <u>3</u> : <u> </u>	Всего разделов: <u> </u>	Всего листов выписки: <u> </u>
24.10.2021 № 99/2021/426421031			
Кадастровый номер:		02:22:090801:4	

План (чертеж, схема) земельного участка			
			
Масштаб 1: данные отсутствуют	Условные обозначения:		

Государственный регистратор		ФГИС ЕГРН
полное наименование должности	подпись	инициалы, фамилия

М.П.

Раздел 3.2

Выписка из Единого государственного реестра недвижимости об объекте недвижимости
Описание местоположения земельного участка

Земельный участок			
(вид объекта недвижимости)			
Лист № <u> </u> Раздела <u>3.2</u>	Всего листов раздела <u>3.2</u> : <u> </u>	Всего разделов: <u> </u>	Всего листов выписки: <u> </u>
24.10.2021 № 99/2021/426421031			
Кадастровый номер:		02:22:090801:4	

Сведения о характерных точках границы земельного участка				
Система координат				
Зона №				
Номер точки	Координаты		Описание закрепления на местности	Средняя квадратическая погрешность определения координат характерных точек границ земельного участка, м
	X	Y		
1	2	3	4	5
1	736312.54	1294378.72	данные отсутствуют	данные отсутствуют
2	736375.2	1293940.06	данные отсутствуют	данные отсутствуют
3	736375.88	1293913.59	данные отсутствуют	данные отсутствуют
4	736338.07	1293915.54	данные отсутствуют	данные отсутствуют
5	736336.2	1293915.01	данные отсутствуют	данные отсутствуют
6	736334.92	1293912.78	данные отсутствуют	данные отсутствуют
7	736283.31	1293250.88	данные отсутствуют	данные отсутствуют
8	736262.73	1293330.75	данные отсутствуют	данные отсутствуют
9	736253.15	1293329.19	данные отсутствуют	данные отсутствуют
10	736247.7	1293356.22	данные отсутствуют	данные отсутствуют
11	736244.81	1293374.07	данные отсутствуют	данные отсутствуют
12	736264.46	1293378.46	данные отсутствуют	данные отсутствуют
13	736144.97	1293743.1	данные отсутствуют	данные отсутствуют
14	736140.61	1293763.66	данные отсутствуют	данные отсутствуют
15	736323.3	1293805.22	данные отсутствуют	данные отсутствуют

Государственный регистратор		ФГИС ЕГРН
полное наименование должности	подпись	инициалы, фамилия

М.П.

Земельный участок			
(вид объекта недвижимости)			
Лист №	Раздела 3.2	Всего листов раздела 3.2 : ____	Всего разделов: ____
Всего листов выписки: ____			
24.10.2021 № 99/2021/426421031			
Кадастровый номер:		02:22:090801:4	

Сведения о характерных точках границы земельного участка				
Система координат				
Зона №				
Номер точки	Координаты		Описание закрепления на местности	Средняя квадратическая погрешность определения координат характерных точек границ земельного участка, м
	X	Y		
1	2	3	4	5
16	736333.85	1293940.21	данные отсутствуют	данные отсутствуют
17	736254.06	1293921.4	данные отсутствуют	данные отсутствуют
18	736244.01	1293919.05	данные отсутствуют	данные отсутствуют
19	736253.67	1293877.45	данные отсутствуют	данные отсутствуют
20	736258.39	1293857.7	данные отсутствуют	данные отсутствуют
21	736254.3	1293874.56	данные отсутствуют	данные отсутствуют
22	736224.92	1293868.68	данные отсутствуют	данные отсутствуют
23	736214.81	1293912.21	данные отсутствуют	данные отсутствуют
24	736185.6	1293905.37	данные отсутствуют	данные отсутствуют
25	736143.95	1293895.81	данные отсутствуют	данные отсутствуют
26	736135.18	1293930.86	данные отсутствуют	данные отсутствуют
27	736017.66	1294373.55	данные отсутствуют	данные отсутствуют
28	735986.31	1294561.6	данные отсутствуют	данные отсутствуют
29	735951.05	1294522.42	данные отсутствуют	данные отсутствуют
30	735876.62	1294436.22	данные отсутствуют	данные отсутствуют

Государственный регистратор		ФГИС ЕГРН
полное наименование должности	подпись	инициалы, фамилия

М.П.

Раздел 3.2

Выписка из Единого государственного реестра недвижимости об объекте недвижимости
Описание местоположения земельного участка

Земельный участок			
(вид объекта недвижимости)			
Лист №	Раздела 3.2	Всего листов раздела 3.2 : ____	Всего разделов: ____
Всего листов выписки: ____			
24.10.2021 № 99/2021/426421031			
Кадастровый номер:		02:22:090801:4	

Сведения о характерных точках границы земельного участка				
Система координат				
Зона №				
Номер точки	Координаты		Описание закрепления на местности	Средняя квадратическая погрешность определения координат характерных точек границ земельного участка, м
	X	Y		
1	2	3	4	5
31	735873.94	1294434.45	данные отсутствуют	данные отсутствуют
32	735717.08	1294440.69	данные отсутствуют	данные отсутствуют
33	735615.04	1294397.55	данные отсутствуют	данные отсутствуют
34	735615.04	1294396.4	данные отсутствуют	данные отсутствуют
35	735582.88	1294393.22	данные отсутствуют	данные отсутствуют
36	735578.97	1294424.5	данные отсутствуют	данные отсутствуют
37	735547.62	1294471.52	данные отсутствуют	данные отсутствуют
38	735539.79	1294530.24	данные отсутствуют	данные отсутствуют
39	735559.35	1294561.52	данные отсутствуют	данные отсутствуют
40	735586.75	1294577.18	данные отсутствуют	данные отсутствуют
41	735602.46	1294596.78	данные отсутствуют	данные отсутствуют
42	735610.3	1294616.37	данные отсутствуют	данные отсутствуют
43	735625.94	1294628.11	данные отсутствуют	данные отсутствуют
44	735637.7	1294635.95	данные отсутствуют	данные отсутствуют
45	735641.66	1294659.52	данные отсутствуют	данные отсутствуют

Государственный регистратор		ФГИС ЕГРН
полное наименование должности	подпись	инициалы, фамилия

М.П.

Земельный участок			
(вид объекта недвижимости)			
Лист №	Раздела 3.2	Всего листов раздела 3.2 : ____	Всего разделов: ____
24.10.2021 № 99/2021/426421031		Всего листов выписки: ____	
Кадастровый номер:		02:22:090801:4	

Сведения о характерных точках границы земельного участка				
Система координат				
Зона №				
Номер точки	Координаты		Описание закрепления на местности	Средняя квадратическая погрешность определения координат характерных точек границ земельного участка, м
	X	Y		
1	2	3	4	5
46	735629.9	1294675.25	данные отсутствуют	данные отсутствуют
47	735756.66	1294755.2	данные отсутствуют	данные отсутствуют
48	735899.69	1294762.06	данные отсутствуют	данные отсутствуют
49	736072.94	1294776.82	данные отсутствуют	данные отсутствуют
50	736142.99	1294759.02	данные отсутствуют	данные отсутствуют
51	736181.02	1294719.02	данные отсутствуют	данные отсутствуют
52	736187.21	1294618.3	данные отсутствуют	данные отсутствуют
53	736201.95	1294559.34	данные отсутствуют	данные отсутствуют
54	736286.73	1294521.47	данные отсутствуют	данные отсутствуют
55	736249.87	1294422.94	данные отсутствуют	данные отсутствуют

Государственный регистратор		ФГИС ЕГРН
полное наименование должности	подпись	инициалы, фамилия

М.П.

Выписка из Единого государственного реестра недвижимости об объекте недвижимости

Сведения о характеристиках объекта недвижимости

На основании запроса от 14.09.2021 г., поступившего на рассмотрение 14.09.2021 г., сообщаем, что согласно записям Единого государственного реестра недвижимости:

Земельный участок			
(вид объекта недвижимости)			
Лист № ____ Раздела 1	Всего листов раздела 1 : ____	Всего разделов: ____	Всего листов выписки: ____
14.09.2021 № 99/2021/417179957			
Кадастровый номер:		02:22:090801:8	

Номер кадастрового квартала:	02:22:090801
Дата присвоения кадастрового номера:	18.08.2008
Ранее присвоенный государственный учетный номер:	данные отсутствуют
Адрес:	установлено относительно ориентира, расположенного в границах участка. Почтовый адрес ориентира: Республика Башкортостан, р-н. Дюртюлинский, с/с. Суккуловский
Площадь:	1501037 кв. м
Кадастровая стоимость, руб.:	7520195.37
Кадастровые номера расположенных в пределах земельного участка объектов недвижимости:	02:70:000000:263
Кадастровые номера объектов недвижимости, из которых образован объект недвижимости:	02:22:090801:1
Кадастровые номера образованных объектов недвижимости:	данные отсутствуют
Сведения о включении объекта недвижимости в состав предприятия как имущественного комплекса:	

Государственный регистратор		ФГИС ЕГРН
полное наименование должности	подпись	инициалы, фамилия

М.П.

Раздел 1

Выписка из Единого государственного реестра недвижимости об объекте недвижимости

Сведения о характеристиках объекта недвижимости

Земельный участок			
(вид объекта недвижимости)			
Лист № ____ Раздела 1	Всего листов раздела 1 : ____	Всего разделов: ____	Всего листов выписки: ____
14.09.2021 № 99/2021/417179957			
Кадастровый номер:		02:22:090801:8	

Категория земель:	Земли сельскохозяйственного назначения
Виды разрешенного использования:	Для сельскохозяйственного производства
Сведения о кадастровом инженере:	Нургалиев Марат Ришатович №02-12-820, "УКЦ"
Сведения о лесах, водных объектах и об иных природных объектах, расположенных в пределах земельного участка:	данные отсутствуют
Сведения о том, что земельный участок полностью или частично расположен в границах зоны с особыми условиями использования территории или территории объекта культурного наследия	данные отсутствуют
Сведения о том, что земельный участок расположен в границах особой экономической зоны, территории опережающего социально-экономического развития, зоны территориального развития в Российской Федерации, игровой зоны:	данные отсутствуют
Сведения о том, что земельный участок расположен в границах особо охраняемой природной территории, охотничьих угодий, лесничеств, лесопарков:	данные отсутствуют
Сведения о результатах проведения государственного земельного надзора:	данные отсутствуют
Сведения о расположении земельного участка в границах территории, в отношении которой утвержден проект межевания территории:	данные отсутствуют

Государственный регистратор		ФГИС ЕГРН
полное наименование должности	подпись	инициалы, фамилия

М.П.

Выписка из Единого государственного реестра недвижимости об объекте недвижимости
Сведения о характеристиках объекта недвижимости

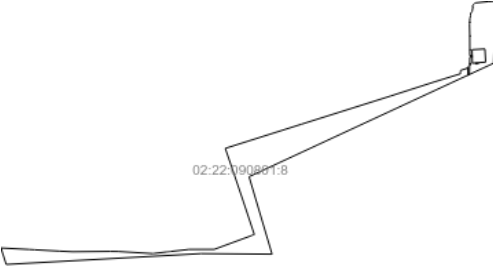
Земельный участок			
<small>(вид объекта недвижимости)</small>			
Лист № <u> </u> Раздела <u>1</u>	Всего листов раздела <u>1</u> : <u> </u>	Всего разделов: <u> </u>	Всего листов выписки: <u> </u>
14.09.2021 № 99/2021/417179957			
Кадастровый номер:		02:22:090801:8	
Условный номер земельного участка:	данные отсутствуют		
Сведения о принятии акта и (или) заключении договора, предусматривающих предоставление в соответствии с земельным законодательством исполнительным органом государственной власти или органом местного самоуправления находящегося в государственной или муниципальной собственности земельного участка для строительства наемного дома социального использования или наемного дома коммерческого использования:	данные отсутствуют		
Сведения о том, что земельный участок или земельные участки образованы на основании решения об изъятии земельного участка и (или) расположенного на нем объекта недвижимости для государственных или муниципальных нужд:	данные отсутствуют		
Сведения о том, что земельный участок образован из земель или земельного участка, государственная собственность на которые не разграничена:	данные отсутствуют		
Сведения о наличии земельного спора о местоположении границ земельных участков:	данные отсутствуют		
Статус записи об объекте недвижимости:	Сведения об объекте недвижимости имеют статус "актуальные"		
Особые отметки:	Граница земельного участка не установлена в соответствии с требованиями земельного законодательства. Сведения необходимые для заполнения раздела 2 отсутствуют. Сведения необходимые для заполнения раздела 3.1 отсутствуют. Сведения необходимые для заполнения раздела 4 отсутствуют. Сведения необходимые для заполнения раздела 4.1 отсутствуют. Сведения необходимые для заполнения раздела 4.2 отсутствуют.		
Получатель выписки:	Рачкова Елена Сергеевна		

Государственный регистратор		ФГИС ЕГРН
полное наименование должности	подпись	инициалы, фамилия

М.П.

Выписка из Единого государственного реестра недвижимости об объекте недвижимости
Описание местоположения земельного участка

Земельный участок			
<small>(вид объекта недвижимости)</small>			
Лист № <u> </u> Раздела <u>3</u>	Всего листов раздела <u>3</u> : <u> </u>	Всего разделов: <u> </u>	Всего листов выписки: <u> </u>
14.09.2021 № 99/2021/417179957			
Кадастровый номер:		02:22:090801:8	

План (чертеж, схема) земельного участка			
			
Масштаб 1: данные отсутствуют	Условные обозначения:		

Государственный регистратор		ФГИС ЕГРН
полное наименование должности	подпись	инициалы, фамилия

М.П.

Земельный участок			
(вид объекта недвижимости)			
Лист № <u> </u> Раздела <u>3.2</u>	Всего листов раздела <u>3.2</u> : <u> </u>	Всего разделов: <u> </u>	Всего листов выписки: <u> </u>
14.09.2021 № 99/2021/417179957			
Кадастровый номер:		02:22:090801:8	

Сведения о характерных точках границы земельного участка				
Система координат: МСК-02, зона 1				
Зона №				
Номер точки	Координаты		Описание закрепления на местности	Средняя квадратическая погрешность определения координат характерных точек границ земельного участка, м
	X	Y		
1	2	3	4	5
1	736542.85	1291909.82	данные отсутствуют	данные отсутствуют
2	736536.53	1292029.81	данные отсутствуют	данные отсутствуют
3	736535.32	1292053.98	данные отсутствуют	данные отсутствуют
4	736529.42	1292160.92	данные отсутствуют	данные отсутствуют
5	736526.82	1292214.94	данные отсутствуют	данные отсутствуют
6	736528.3	1292374.96	данные отсутствуют	данные отсутствуют
7	736527.95	1292409.55	данные отсутствуют	данные отсутствуют
8	736519.02	1292557.25	данные отсутствуют	данные отсутствуют
9	736519.33	1292559.85	данные отсутствуют	данные отсутствуют
10	736519.63	1292562.46	данные отсутствуют	данные отсутствуют
11	736525.87	1292615.85	данные отсутствуют	данные отсутствуют
12	736526.65	1292623.43	данные отсутствуют	данные отсутствуют
13	736527.34	1292628.8	данные отсутствуют	данные отсутствуют
14	736528.04	1292634.18	данные отсутствуют	данные отсутствуют
15	736536.82	1292712.56	данные отсутствуют	данные отсутствуют

Государственный регистратор		ФГИС ЕГРН
полное наименование должности	подпись	инициалы, фамилия

М.П.

Раздел 3.2

Выписка из Единого государственного реестра недвижимости об объекте недвижимости
Описание местоположения земельного участка

Земельный участок			
(вид объекта недвижимости)			
Лист № <u> </u> Раздела <u>3.2</u>	Всего листов раздела <u>3.2</u> : <u> </u>	Всего разделов: <u> </u>	Всего листов выписки: <u> </u>
14.09.2021 № 99/2021/417179957			
Кадастровый номер:		02:22:090801:8	

Сведения о характерных точках границы земельного участка				
Система координат: МСК-02, зона 1				
Зона №				
Номер точки	Координаты		Описание закрепления на местности	Средняя квадратическая погрешность определения координат характерных точек границ земельного участка, м
	X	Y		
1	2	3	4	5
16	736536.9	1292819.55	данные отсутствуют	данные отсутствуют
17	736536.91	1292819.58	данные отсутствуют	данные отсутствуют
18	736594.81	1292977.05	данные отсутствуют	данные отсутствуют
19	736594.81	1292977.07	данные отсутствуют	данные отсутствуют
20	736594.85	1292977.1	данные отсутствуют	данные отсутствуют
21	736594.89	1292977.11	данные отсутствуют	данные отсутствуют
22	736594.92	1292977.11	данные отсутствуют	данные отсутствуют
23	736595.55	1292976.91	данные отсутствуют	данные отсутствуют
24	736596.42	1292979.75	данные отсутствуют	данные отсутствуют
25	736597.27	1292982.63	данные отсутствуют	данные отсутствуют
26	736598.24	1292985.33	данные отсутствуют	данные отсутствуют
27	736599.93	1292990.84	данные отсутствуют	данные отсутствуют
28	736619.92	1292984.2	данные отсутствуют	данные отсутствуют
29	736742.4	1292943.46	данные отсутствуют	данные отсутствуют
30	736854.7	1292905.44	данные отсутствуют	данные отсутствуют

Государственный регистратор		ФГИС ЕГРН
полное наименование должности	подпись	инициалы, фамилия

М.П.

Выписка из Единого государственного реестра недвижимости об объекте недвижимости
Описание местоположения земельного участка

Земельный участок			
(вид объекта недвижимости)			
Лист № <u> </u> Раздела 3.2	Всего листов раздела 3.2 : <u> </u>	Всего разделов: <u> </u>	Всего листов выписки: <u> </u>
14.09.2021 № 99/2021/417179957			
Кадастровый номер:		02:22:090801:8	

Сведения о характерных точках границы земельного участка				
Система координат: МСК-02, зона 1				
Зона №				
Номер точки	Координаты		Описание закрепления на местности	Средняя квадратическая погрешность определения координат характерных точек границ земельного участка, м
	X	Y		
1	2	3	4	5
31	736966.64	1292866.97	данные отсутствуют	данные отсутствуют
32	737069.64	1293192.72	данные отсутствуют	данные отсутствуют
33	737189.33	1293572.29	данные отсутствуют	данные отсутствуют
34	737203.8	1293617.31	данные отсутствуют	данные отсутствуют
35	737249.31	1293758.69	данные отсутствуют	данные отсутствуют
36	737283.97	1293870.37	данные отсутствуют	данные отсутствуют
37	737289.09	1293870.37	данные отсутствуют	данные отсутствуют
38	737293.33	1293870.69	данные отсутствуют	данные отсутствуют
39	737298.24	1293870.71	данные отсутствуют	данные отсутствуют
40	737307.6	1293899.7	данные отсутствуют	данные отсутствуют
41	737312.39	1293899.65	данные отсутствуют	данные отсутствуют
42	737313.17	1293902.02	данные отсутствуют	0.5
43	737313.18	1293902.05	данные отсутствуют	данные отсутствуют
44	737313.19	1293902.07	данные отсутствуют	данные отсутствуют
45	737313.22	1293902.1	данные отсутствуют	данные отсутствуют

Государственный регистратор		ФГИС ЕГРН
полное наименование должности	подпись	инициалы, фамилия

М.П.

Раздел 3.2

Выписка из Единого государственного реестра недвижимости об объекте недвижимости
Описание местоположения земельного участка

Земельный участок			
(вид объекта недвижимости)			
Лист № <u> </u> Раздела 3.2	Всего листов раздела 3.2 : <u> </u>	Всего разделов: <u> </u>	Всего листов выписки: <u> </u>
14.09.2021 № 99/2021/417179957			
Кадастровый номер:		02:22:090801:8	

Сведения о характерных точках границы земельного участка				
Система координат: МСК-02, зона 1				
Зона №				
Номер точки	Координаты		Описание закрепления на местности	Средняя квадратическая погрешность определения координат характерных точек границ земельного участка, м
	X	Y		
1	2	3	4	5
46	737313.39	1293902.2	данные отсутствуют	данные отсутствуют
47	737278.34	1293902.56	данные отсутствуют	0.5
48	737281.09	1293908.53	данные отсутствуют	0.5
49	737354.93	1293910.65	данные отсутствуют	0.5
50	737355.31	1293920.75	данные отсутствуют	0.5
51	737361.32	1293920.61	данные отсутствуют	0.5
52	737360.95	1293910.45	данные отсутствуют	0.5
53	737445	1293910.17	данные отсутствуют	0.5
54	737495.73	1293909.17	данные отсутствуют	0.5
55	737509.66	1293909.81	данные отсутствуют	0.5
56	737519.85	1293911.05	данные отсутствуют	0.5
57	737531.85	1293913.87	данные отсутствуют	0.5
58	737540.72	1293913.57	данные отсутствуют	данные отсутствуют
59	737548.71	1293920.21	данные отсутствуют	0.5
60	737569.47	1293924.01	данные отсутствуют	данные отсутствуют

Государственный регистратор		ФГИС ЕГРН
полное наименование должности	подпись	инициалы, фамилия

М.П.

Земельный участок			
(вид объекта недвижимости)			
Лист № <u> </u> Раздела 3.2	Всего листов раздела 3.2 : <u> </u>	Всего разделов: <u> </u>	Всего листов выписки: <u> </u>
14.09.2021 № 99/2021/417179957			
Кадастровый номер:		02:22:090801:8	

Сведения о характерных точках границы земельного участка				
Система координат: МСК-02, зона 1				
Зона №				
Номер точки	Координаты		Описание закрепления на местности	Средняя квадратическая погрешность определения координат характерных точек границ земельного участка, м
	X	Y		
1	2	3	4	5
61	737569.6	1293921	данные отсутствуют	данные отсутствуют
62	737574.56	1293923.42	данные отсутствуют	данные отсутствуют
63	737579.66	1293926.65	данные отсутствуют	данные отсутствуют
64	737583.84	1293930.63	данные отсутствуют	данные отсутствуют
65	737585.46	1293934.49	данные отсутствуют	данные отсутствуют
66	737591.28	1293991.8	данные отсутствуют	данные отсутствуют
67	737593.66	1294022.09	данные отсутствуют	данные отсутствуют
68	737560.15	1294018.3	данные отсутствуют	данные отсутствуют
69	737328.91	1294011.94	данные отсутствуют	данные отсутствуют
70	736846.11	1292968.45	данные отсутствуют	данные отсутствуют
71	736516.46	1293066.58	данные отсутствуют	данные отсутствуют
72	736518.95	1292764.21	данные отсутствуют	данные отсутствуют
73	736472.82	1291932.02	данные отсутствуют	данные отсутствуют
74	737324.95	1293913.61	данные отсутствуют	данные отсутствуют
75	737322.63	1293913.69	данные отсутствуют	данные отсутствуют

Государственный регистратор		ФГИС ЕГРН
полное наименование должности	подпись	инициалы, фамилия

М.П.

Раздел 3.2

Выписка из Единого государственного реестра недвижимости об объекте недвижимости
Описание местоположения земельного участка

Земельный участок			
(вид объекта недвижимости)			
Лист № <u> </u> Раздела 3.2	Всего листов раздела 3.2 : <u> </u>	Всего разделов: <u> </u>	Всего листов выписки: <u> </u>
14.09.2021 № 99/2021/417179957			
Кадастровый номер:		02:22:090801:8	

Сведения о характерных точках границы земельного участка				
Система координат: МСК-02, зона 1				
Зона №				
Номер точки	Координаты		Описание закрепления на местности	Средняя квадратическая погрешность определения координат характерных точек границ земельного участка, м
	X	Y		
1	2	3	4	5
76	737322.57	1293911.69	данные отсутствуют	данные отсутствуют
77	737329.38	1293911.46	данные отсутствуют	данные отсутствуют
78	737329.43	1293913.46	данные отсутствуют	данные отсутствуют
79	737326.94	1293913.54	данные отсутствуют	данные отсутствуют
80	737327.03	1293916.63	данные отсутствуют	данные отсутствуют
81	737325.03	1293916.69	данные отсутствуют	данные отсутствуют
82	737326.06	1293933.78	данные отсутствуют	данные отсутствуют
83	737328.06	1293933.72	данные отсутствуют	данные отсутствуют
84	737328.18	1293940.05	данные отсутствуют	данные отсутствуют
85	737326.18	1293940.11	данные отсутствуют	данные отсутствуют
86	737326.02	1293943.66	данные отсутствуют	данные отсутствуют
87	737329.06	1293943.18	данные отсутствуют	данные отсутствуют
88	737329.51	1293946.21	данные отсутствуют	данные отсутствуют
89	737326.46	1293946.66	данные отсутствуют	данные отсутствуют
90	737444.25	1293910.43	данные отсутствуют	данные отсутствуют

Государственный регистратор		ФГИС ЕГРН
полное наименование должности	подпись	инициалы, фамилия

М.П.

Земельный участок			
(вид объекта недвижимости)			
Лист № <u> </u> Раздела <u>3.2</u>	Всего листов раздела <u>3.2</u> : <u> </u>	Всего разделов: <u> </u>	Всего листов выписки: <u> </u>
14.09.2021 № 99/2021/417179957			
Кадастровый номер:		02:22:090801:8	

Сведения о характерных точках границы земельного участка				
Система координат: МСК-02, зона 1				
Зона №				
Номер точки	Координаты		Описание закрепления на местности	Средняя квадратическая погрешность определения координат характерных точек границ земельного участка, м
	X	Y		
1	2	3	4	5
91	737446.25	1293910.37	данные отсутствуют	данные отсутствуют
92	737446.31	1293912.37	данные отсутствуют	данные отсутствуют
93	737444.31	1293912.43	данные отсутствуют	данные отсутствуют
94	737385.34	1293910.99	данные отсутствуют	данные отсутствуют
95	737387.34	1293910.93	данные отсутствуют	данные отсутствуют
96	737387.4	1293912.93	данные отсутствуют	данные отсутствуют
97	737385.4	1293912.98	данные отсутствуют	данные отсутствуют
98	737503.17	1293909.87	данные отсутствуют	данные отсутствуют
99	737505.17	1293909.82	данные отсутствуют	данные отсутствуют
100	737505.22	1293911.81	данные отсутствуют	данные отсутствуют
101	737503.23	1293911.87	данные отсутствуют	данные отсутствуют
102	737333.75	1293978.03	данные отсутствуют	0.5
103	737329.07	1293921.37	данные отсутствуют	0.5
104	737386.61	1293920.07	данные отсутствуют	0.5
105	737389.56	1293974.91	данные отсутствуют	0.5

Государственный регистратор		ФГИС ЕГРН
полное наименование должности	подпись	инициалы, фамилия

М.П.

Выписка из Единого государственного реестра недвижимости об объекте недвижимости

Сведения о характеристиках объекта недвижимости

На основании запроса от 14.10.2021 г., поступившего на рассмотрение 14.10.2021 г., сообщаем, что согласно записям Единого государственного реестра недвижимости:

Земельный участок			
(вид объекта недвижимости)			
Лист № ____ Раздела 1	Всего листов раздела 1 : ____	Всего разделов: ____	Всего листов выписки: ____
14.10.2021 № 99/2021/423874199			
Кадастровый номер:		02:22:090801:11	

Номер кадастрового квартала:	02:22:090801
Дата присвоения кадастрового номера:	01.10.2007
Ранее присвоенный государственный учетный номер:	данные отсутствуют
Адрес:	установлено относительно ориентира, расположенного в границах участка. Почтовый адрес ориентира: Республика Башкортостан, р-н. Дюртюлинский
Площадь:	9 +/- 2 кв. м
Кадастровая стоимость, руб.:	52.65
Кадастровые номера расположенных в пределах земельного участка объектов недвижимости:	данные отсутствуют
Кадастровые номера объектов недвижимости, из которых образован объект недвижимости:	02:22:09 08 01:0003
Кадастровые номера образованных объектов недвижимости:	данные отсутствуют
Сведения о включении объекта недвижимости в состав предприятия как имущественного комплекса:	

Государственный регистратор		ФГИС ЕГРН
полное наименование должности	подпись	инициалы, фамилия

М.П.

Раздел 1

Выписка из Единого государственного реестра недвижимости об объекте недвижимости

Сведения о характеристиках объекта недвижимости

Земельный участок			
(вид объекта недвижимости)			
Лист № ____ Раздела 1	Всего листов раздела 1 : ____	Всего разделов: ____	Всего листов выписки: ____
14.10.2021 № 99/2021/423874199			
Кадастровый номер:		02:22:090801:11	

Категория земель:	Земли промышленности, энергетики, транспорта, связи, радиовещания, телевидения, информатики, земли для обеспечения космической деятельности, земли обороны, безопасности и земли иного специального назначения
Виды разрешенного использования:	Для эксплуатации наземных объектов газопровода-отвода к ГРС г.Дюртюли
Сведения о кадастровом инженерере:	данные отсутствуют
Сведения о лесах, водных объектах и об иных природных объектах, расположенных в пределах земельного участка:	данные отсутствуют
Сведения о том, что земельный участок полностью или частично расположен в границах зоны с особыми условиями использования территории или территории объекта культурного наследия	данные отсутствуют
Сведения о том, что земельный участок расположен в границах особой экономической зоны, территории опережающего социально-экономического развития, зоны территориального развития в Российской Федерации, игорной зоны:	данные отсутствуют
Сведения о том, что земельный участок расположен в границах особо охраняемой природной территории, охотничьих угодий, лесничеств, лесопарков:	данные отсутствуют
Сведения о результатах проведения государственного земельного надзора:	данные отсутствуют
Сведения о расположении земельного участка в границах территории, в отношении которой утвержден проект межевания территории:	данные отсутствуют

Государственный регистратор		ФГИС ЕГРН
полное наименование должности	подпись	инициалы, фамилия

М.П.

Выписка из Единого государственного реестра недвижимости об объекте недвижимости
Сведения о характеристиках объекта недвижимости

Земельный участок			
<small>(вид объекта недвижимости)</small>			
Лист № ____ Раздела 1	Всего листов раздела 1 : ____	Всего разделов: ____	Всего листов выписки: ____
14.10.2021 № 99/2021/423874199			
Кадастровый номер:		02:22:090801:11	
Условный номер земельного участка:	данные отсутствуют		
Сведения о принятии акта и (или) заключении договора, предусматривающих предоставление в соответствии с земельным законодательством исполнительным органом государственной власти или органом местного самоуправления находящегося в государственной или муниципальной собственности земельного участка для строительства наемного дома социального использования или наемного дома коммерческого использования:	данные отсутствуют		
Сведения о том, что земельный участок или земельные участки образованы на основании решения об изъятии земельного участка и (или) расположенного на нем объекта недвижимости для государственных или муниципальных нужд:	данные отсутствуют		
Сведения о том, что земельный участок образован из земель или земельного участка, государственная собственность на которые не разграничена:	данные отсутствуют		
Сведения о наличии земельного спора о местоположении границ земельных участков:	данные отсутствуют		
Статус записи об объекте недвижимости:	Сведения об объекте недвижимости имеют статус "актуальные, ранее учтенные"		
Особые отметки:	Сведения необходимые для заполнения раздела 2 отсутствуют. Сведения необходимые для заполнения раздела 3.1 отсутствуют. Сведения необходимые для заполнения раздела 4 отсутствуют.		
Получатель выписки:	Рачкова Елена Сергеевна		

Государственный регистратор		ФГИС ЕГРН
полное наименование должности	подпись	инициалы, фамилия


М.П.

Выписка из Единого государственного реестра недвижимости об объекте недвижимости
Сведения о зарегистрированных правах

Государственный регистратор		ФГИС ЕГРН
полное наименование должности	подпись	инициалы, фамилия

М.П.

Земельный участок			
(вид объекта недвижимости)			
Лист № ____ Раздела 3	Всего листов раздела 3 : ____	Всего разделов: ____	Всего листов выписки: ____
14.10.2021 № 99/2021/423874199			
Кадастровый номер:		02:22:090801:11	

План (чертеж, схема) земельного участка			
			
Масштаб 1: данные отсутствуют	Условные обозначения:		

Государственный регистратор		ФГИС ЕГРН
полное наименование должности	подпись	инициалы, фамилия

М.П.

Земельный участок			
(вид объекта недвижимости)			
Лист № ____ Раздела 3.2	Всего листов раздела 3.2 : ____	Всего разделов: ____	Всего листов выписки: ____
14.10.2021 № 99/2021/423874199			
Кадастровый номер:		02:22:090801:11	

Сведения о характерных точках границы земельного участка				
Система координат				
Зона №				
Номер точки	Координаты		Описание закрепления на местности	Средняя квадратическая погрешность определения координат характерных точек границ земельного участка, м
	X	Y		
1	2	3	4	5
1	736022.76	1292074.5	данные отсутствуют	данные отсутствуют
2	736023.08	1292077.48	данные отсутствуют	данные отсутствуют
3	736026.06	1292077.17	данные отсутствуют	данные отсутствуют
4	736025.75	1292074.18	данные отсутствуют	данные отсутствуют

Государственный регистратор		ФГИС ЕГРН
полное наименование должности	подпись	инициалы, фамилия

М.П.

Выписка из Единого государственного реестра недвижимости об объекте недвижимости

Сведения о характеристиках объекта недвижимости

На основании запроса от 08.10.2021 г., поступившего на рассмотрение 08.10.2021 г., сообщаем, что согласно записям Единого государственного реестра недвижимости:

Земельный участок			
(вид объекта недвижимости)			
Лист № ____ Раздела 1	Всего листов раздела 1 : ____	Всего разделов: ____	Всего листов выписки: ____
08.10.2021 № 99/2021/422574881			
Кадастровый номер:		02:22:090801:48	

Номер кадастрового квартала:	02:22:090801
Дата присвоения кадастрового номера:	26.09.2011
Ранее присвоенный государственный учетный номер:	данные отсутствуют
Адрес:	установлено относительно ориентира, расположенного в границах участка. Почтовый адрес ориентира: Республика Башкортостан, р-н. Дюртюлинский
Площадь:	4 +/- 3 кв. м
Кадастровая стоимость, руб.:	23.4
Кадастровые номера расположенных в пределах земельного участка объектов недвижимости:	данные отсутствуют
Кадастровые номера объектов недвижимости, из которых образован объект недвижимости:	данные отсутствуют
Кадастровые номера образованных объектов недвижимости:	данные отсутствуют
Сведения о включении объекта недвижимости в состав предприятия как имущественного комплекса:	

Государственный регистратор		ФГИС ЕГРН
полное наименование должности	подпись	инициалы, фамилия

М.П.

Раздел 1

Выписка из Единого государственного реестра недвижимости об объекте недвижимости

Сведения о характеристиках объекта недвижимости

Земельный участок			
(вид объекта недвижимости)			
Лист № ____ Раздела 1	Всего листов раздела 1 : ____	Всего разделов: ____	Всего листов выписки: ____
08.10.2021 № 99/2021/422574881			
Кадастровый номер:		02:22:090801:48	

Категория земель:	Земли промышленности, энергетики, транспорта, связи, радиовещания, телевидения, информатики, земли для обеспечения космической деятельности, земли обороны, безопасности и земли иного специального назначения
Виды разрешенного использования:	недропользование
Сведения о кадастровом инженере:	данные отсутствуют
Сведения о лесах, водных объектах и об иных природных объектах, расположенных в пределах земельного участка:	данные отсутствуют
Сведения о том, что земельный участок полностью или частично расположен в границах зоны с особыми условиями использования территории или территории объекта культурного наследия	данные отсутствуют
Сведения о том, что земельный участок расположен в границах особой экономической зоны, территории опережающего социально-экономического развития, зоны территориального развития в Российской Федерации, игорной зоны:	данные отсутствуют
Сведения о том, что земельный участок расположен в границах особо охраняемой природной территории, охотничьих угодий, лесничеств, лесопарков:	данные отсутствуют
Сведения о результатах проведения государственного земельного надзора:	данные отсутствуют
Сведения о расположении земельного участка в границах территории, в отношении которой утвержден проект межевания территории:	данные отсутствуют

Государственный регистратор		ФГИС ЕГРН
полное наименование должности	подпись	инициалы, фамилия

М.П.

Земельный участок			
(вид объекта недвижимости)			
Лист № ____ Раздела 1	Всего листов раздела 1 : ____	Всего разделов: ____	Всего листов выписки: ____
08.10.2021 № 99/2021/422574881			
Кадастровый номер:		02:22:090801:48	
Условный номер земельного участка:	данные отсутствуют		
Сведения о принятии акта и (или) заключении договора, предусматривающих предоставление в соответствии с земельным законодательством исполнительным органом государственной власти или органом местного самоуправления находящегося в государственной или муниципальной собственности земельного участка для строительства наемного дома социального использования или наемного дома коммерческого использования:	данные отсутствуют		
Сведения о том, что земельный участок или земельные участки образованы на основании решения об изъятии земельного участка и (или) расположенного на нем объекта недвижимости для государственных или муниципальных нужд:	данные отсутствуют		
Сведения о том, что земельный участок образован из земель или земельного участка, государственная собственность на которые не разграничена:	данные отсутствуют		
Сведения о наличии земельного спора о местоположении границ земельных участков:	данные отсутствуют		
Статус записи об объекте недвижимости:	Сведения об объекте недвижимости имеют статус "актуальные, ранее учтенные"		
Особые отметки:	Сведения необходимые для заполнения раздела 2 отсутствуют. Сведения необходимые для заполнения раздела 3.1 отсутствуют. Сведения необходимые для заполнения раздела 4 отсутствуют.		
Получатель выписки:	Рачкова Елена Сергеевна		


Государственный регистратор		ФГИС ЕГРН
полное наименование должности	подпись	инициалы, фамилия

М.П.

Государственный регистратор		ФГИС ЕГРН
полное наименование должности	подпись	инициалы, фамилия

М.П.

Земельный участок			
(вид объекта недвижимости)			
Лист № ____ Раздела 3	Всего листов раздела 3 : ____	Всего разделов: ____	Всего листов выписки: ____
08.10.2021 № 99/2021/422574881			
Кадастровый номер:		02:22:090801:48	

План (чертеж, схема) земельного участка			
			
Масштаб 1: данные отсутствуют	Условные обозначения:		

Государственный регистратор		ФГИС ЕГРН
полное наименование должности	подпись	инициалы, фамилия

М.П.

Земельный участок			
(вид объекта недвижимости)			
Лист № ____ Раздела 3.2	Всего листов раздела 3.2 : ____	Всего разделов: ____	Всего листов выписки: ____
08.10.2021 № 99/2021/422574881			
Кадастровый номер:		02:22:090801:48	

Сведения о характерных точках границы земельного участка				
Система координат				
Зона №				
Номер точки	Координаты		Описание закрепления на местности	Средняя квадратическая погрешность определения координат характерных точек границ земельного участка, м
	X	Y		
1	2	3	4	5
1	736921.48	1293916.01	данные отсутствуют	0.5
2	736923.48	1293915.95	данные отсутствуют	0.5
3	736923.53	1293917.95	данные отсутствуют	0.5
4	736921.53	1293918.01	данные отсутствуют	0.5

Государственный регистратор		ФГИС ЕГРН
полное наименование должности	подпись	инициалы, фамилия

М.П.

Выписка из Единого государственного реестра недвижимости об объекте недвижимости

Сведения о характеристиках объекта недвижимости

На основании запроса от 11.10.2021 г., поступившего на рассмотрение 11.10.2021 г., сообщаем, что согласно записям Единого государственного реестра недвижимости:

Земельный участок			
(вид объекта недвижимости)			
Лист № ____ Раздела 1	Всего листов раздела 1 : ____	Всего разделов: ____	Всего листов выписки: ____
11.10.2021 № 99/2021/422837023			
Кадастровый номер:		02:22:090801:51	

Номер кадастрового квартала:	02:22:090801
Дата присвоения кадастрового номера:	26.09.2011
Ранее присвоенный государственный учетный номер:	данные отсутствуют
Адрес:	установлено относительно ориентира, расположенного в границах участка. Почтовый адрес ориентира: Республика Башкортостан, р-н. Дюртюлинский
Площадь:	4 +/- 3 кв. м
Кадастровая стоимость, руб.:	23.4
Кадастровые номера расположенных в пределах земельного участка объектов недвижимости:	данные отсутствуют
Кадастровые номера объектов недвижимости, из которых образован объект недвижимости:	данные отсутствуют
Кадастровые номера образованных объектов недвижимости:	данные отсутствуют
Сведения о включении объекта недвижимости в состав предприятия как имущественного комплекса:	

Государственный регистратор		ФГИС ЕГРН
полное наименование должности	подпись	инициалы, фамилия

М.П.

Раздел 1

Выписка из Единого государственного реестра недвижимости об объекте недвижимости

Сведения о характеристиках объекта недвижимости

Земельный участок			
(вид объекта недвижимости)			
Лист № ____ Раздела 1	Всего листов раздела 1 : ____	Всего разделов: ____	Всего листов выписки: ____
11.10.2021 № 99/2021/422837023			
Кадастровый номер:		02:22:090801:51	

Категория земель:	Земли промышленности, энергетики, транспорта, связи, радиовещания, телевидения, информатики, земли для обеспечения космической деятельности, земли обороны, безопасности и земли иного специального назначения
Виды разрешенного использования:	недропользование
Сведения о кадастровом инженере:	данные отсутствуют
Сведения о лесах, водных объектах и об иных природных объектах, расположенных в пределах земельного участка:	данные отсутствуют
Сведения о том, что земельный участок полностью или частично расположен в границах зоны с особыми условиями использования территории или территории объекта культурного наследия	данные отсутствуют
Сведения о том, что земельный участок расположен в границах особой экономической зоны, территории опережающего социально-экономического развития, зоны территориального развития в Российской Федерации, игорной зоны:	данные отсутствуют
Сведения о том, что земельный участок расположен в границах особо охраняемой природной территории, охотничьих угодий, лесничеств, лесопарков:	данные отсутствуют
Сведения о результатах проведения государственного земельного надзора:	данные отсутствуют
Сведения о расположении земельного участка в границах территории, в отношении которой утвержден проект межевания территории:	данные отсутствуют

Государственный регистратор		ФГИС ЕГРН
полное наименование должности	подпись	инициалы, фамилия

М.П.

Выписка из Единого государственного реестра недвижимости об объекте недвижимости
Сведения о характеристиках объекта недвижимости

Земельный участок			
<small>(вид объекта недвижимости)</small>			
Лист № ____ Раздела 1	Всего листов раздела 1 : ____	Всего разделов: ____	Всего листов выписки: ____
11.10.2021 № 99/2021/422837023			
Кадастровый номер:		02:22:090801:51	
Условный номер земельного участка:	данные отсутствуют		
Сведения о принятии акта и (или) заключении договора, предусматривающих предоставление в соответствии с земельным законодательством исполнительным органом государственной власти или органом местного самоуправления находящегося в государственной или муниципальной собственности земельного участка для строительства наемного дома социального использования или наемного дома коммерческого использования:	данные отсутствуют		
Сведения о том, что земельный участок или земельные участки образованы на основании решения об изъятии земельного участка и (или) расположенного на нем объекта недвижимости для государственных или муниципальных нужд:	данные отсутствуют		
Сведения о том, что земельный участок образован из земель или земельного участка, государственная собственность на которые не разграничена:	данные отсутствуют		
Сведения о наличии земельного спора о местоположении границ земельных участков:	данные отсутствуют		
Статус записи об объекте недвижимости:	Сведения об объекте недвижимости имеют статус "актуальные, ранее учтенные"		
Особые отметки:	Сведения необходимые для заполнения раздела 2 отсутствуют. Сведения необходимые для заполнения раздела 3.1 отсутствуют. Сведения необходимые для заполнения раздела 4 отсутствуют.		
Получатель выписки:	Рачкова Елена Сергеевна		

Государственный регистратор		ФГИС ЕГРН
полное наименование должности	подпись	инициалы, фамилия

М.П.

Раздел 2

Выписка из Единого государственного реестра недвижимости об объекте недвижимости
Сведения о зарегистрированных правах

Государственный регистратор		ФГИС ЕГРН
полное наименование должности	подпись	инициалы, фамилия

М.П.

Земельный участок			
(вид объекта недвижимости)			
Лист № ___ Раздела 3	Всего листов раздела 3 : ___	Всего разделов: ___	Всего листов выписки: ___
11.10.2021 № 99/2021/422837023			
Кадастровый номер:		02:22:090801:51	

План (чертеж, схема) земельного участка			
			
Масштаб 1: данные отсутствуют	Условные обозначения:		

Государственный регистратор		ФГИС ЕГРН
полное наименование должности	подпись	инициалы, фамилия

М.П.

Раздел 3.2

Выписка из Единого государственного реестра недвижимости об объекте недвижимости
Описание местоположения земельного участка

Земельный участок			
(вид объекта недвижимости)			
Лист № ___ Раздела 3.2	Всего листов раздела 3.2 : ___	Всего разделов: ___	Всего листов выписки: ___
11.10.2021 № 99/2021/422837023			
Кадастровый номер:		02:22:090801:51	

Сведения о характерных точках границы земельного участка				
Система координат				
Зона №				
Номер точки	Координаты		Описание закрепления на местности	Средняя квадратическая погрешность определения координат характерных точек границ земельного участка, м
	X	Y		
1	2	3	4	5
1	736400.72	1293921.55	данные отсутствуют	0.5
2	736402.72	1293921.5	данные отсутствуют	0.5
3	736402.78	1293923.49	данные отсутствуют	0.5
4	736400.78	1293923.55	данные отсутствуют	0.5

Государственный регистратор		ФГИС ЕГРН
полное наименование должности	подпись	инициалы, фамилия

М.П.

Выписка из Единого государственного реестра недвижимости об объекте недвижимости

Сведения о характеристиках объекта недвижимости

На основании запроса от 14.10.2021 г., поступившего на рассмотрение 14.10.2021 г., сообщаем, что согласно записям Единого государственного реестра недвижимости:

Земельный участок			
(вид объекта недвижимости)			
Лист № ____ Раздела 1	Всего листов раздела 1 : ____	Всего разделов: ____	Всего листов выписки: ____
14.10.2021 № 99/2021/423879593			
Кадастровый номер:		02:22:090801:52	

Номер кадастрового квартала:	02:22:090801
Дата присвоения кадастрового номера:	26.09.2011
Ранее присвоенный государственный учетный номер:	данные отсутствуют
Адрес:	установлено относительно ориентира, расположенного в границах участка. Почтовый адрес ориентира: Республика Башкортостан, р-н. Дюртюлинский
Площадь:	4 +/- 3 кв. м
Кадастровая стоимость, руб.:	23.4
Кадастровые номера расположенных в пределах земельного участка объектов недвижимости:	данные отсутствуют
Кадастровые номера объектов недвижимости, из которых образован объект недвижимости:	данные отсутствуют
Кадастровые номера образованных объектов недвижимости:	данные отсутствуют
Сведения о включении объекта недвижимости в состав предприятия как имущественного комплекса:	

Государственный регистратор		ФГИС ЕГРН
полное наименование должности	подпись	инициалы, фамилия

М.П.

Раздел 1

Выписка из Единого государственного реестра недвижимости об объекте недвижимости

Сведения о характеристиках объекта недвижимости

Земельный участок			
(вид объекта недвижимости)			
Лист № ____ Раздела 1	Всего листов раздела 1 : ____	Всего разделов: ____	Всего листов выписки: ____
14.10.2021 № 99/2021/423879593			
Кадастровый номер:		02:22:090801:52	

Категория земель:	Земли промышленности, энергетики, транспорта, связи, радиовещания, телевидения, информатики, земли для обеспечения космической деятельности, земли обороны, безопасности и земли иного специального назначения
Виды разрешенного использования:	недропользование
Сведения о кадастровом инженере:	данные отсутствуют
Сведения о лесах, водных объектах и об иных природных объектах, расположенных в пределах земельного участка:	данные отсутствуют
Сведения о том, что земельный участок полностью или частично расположен в границах зоны с особыми условиями использования территории или территории объекта культурного наследия	данные отсутствуют
Сведения о том, что земельный участок расположен в границах особой экономической зоны, территории опережающего социально-экономического развития, зоны территориального развития в Российской Федерации, игорной зоны:	данные отсутствуют
Сведения о том, что земельный участок расположен в границах особо охраняемой природной территории, охотничьих угодий, лесничеств, лесопарков:	данные отсутствуют
Сведения о результатах проведения государственного земельного надзора:	данные отсутствуют
Сведения о расположении земельного участка в границах территории, в отношении которой утвержден проект межевания территории:	данные отсутствуют

Государственный регистратор		ФГИС ЕГРН
полное наименование должности	подпись	инициалы, фамилия

М.П.

Земельный участок			
(вид объекта недвижимости)			
Лист № ____ Раздела 1	Всего листов раздела 1 : ____	Всего разделов: ____	Всего листов выписки: ____
14.10.2021 № 99/2021/423879593			
Кадастровый номер:		02:22:090801:52	
Условный номер земельного участка:	данные отсутствуют		
Сведения о принятии акта и (или) заключении договора, предусматривающих предоставление в соответствии с земельным законодательством исполнительным органом государственной власти или органом местного самоуправления находящегося в государственной или муниципальной собственности земельного участка для строительства наемного дома социального использования или наемного дома коммерческого использования:	данные отсутствуют		
Сведения о том, что земельный участок или земельные участки образованы на основании решения об изъятии земельного участка и (или) расположенного на нем объекта недвижимости для государственных или муниципальных нужд:	данные отсутствуют		
Сведения о том, что земельный участок образован из земель или земельного участка, государственная собственность на которые не разграничена:	данные отсутствуют		
Сведения о наличии земельного спора о местоположении границ земельных участков:	данные отсутствуют		
Статус записи об объекте недвижимости:	Сведения об объекте недвижимости имеют статус "актуальные, ранее учтенные"		
Особые отметки:	Сведения необходимые для заполнения раздела 2 отсутствуют. Сведения необходимые для заполнения раздела 3.1 отсутствуют. Сведения необходимые для заполнения раздела 4 отсутствуют.		
Получатель выписки:	Рачкова Елена Сергеевна		


Государственный регистратор		ФГИС ЕГРН
полное наименование должности	подпись	инициалы, фамилия

М.П.

Государственный регистратор		ФГИС ЕГРН
полное наименование должности	подпись	инициалы, фамилия

М.П.

Земельный участок			
(вид объекта недвижимости)			
Лист № ____ Раздела 3	Всего листов раздела 3 : ____	Всего разделов: ____	Всего листов выписки: ____
14.10.2021 № 99/2021/423879593			
Кадастровый номер:		02:22:090801:52	

План (чертеж, схема) земельного участка			
			
Масштаб 1: данные отсутствуют	Условные обозначения:		

Государственный регистратор		ФГИС ЕГРН
полное наименование должности	подпись	инициалы, фамилия

М.П.

Земельный участок			
(вид объекта недвижимости)			
Лист № ____ Раздела 3.2	Всего листов раздела 3.2 : ____	Всего разделов: ____	Всего листов выписки: ____
14.10.2021 № 99/2021/423879593			
Кадастровый номер:		02:22:090801:52	

Сведения о характерных точках границы земельного участка				
Система координат				
Зона №				
Номер точки	Координаты		Описание закрепления на местности	Средняя квадратическая погрешность определения координат характерных точек границ земельного участка, м
	X	Y		
1	2	3	4	5
1	736458.32	1293920.91	данные отсутствуют	0.5
2	736460.32	1293920.85	данные отсутствуют	0.5
3	736460.38	1293922.85	данные отсутствуют	0.5
4	736458.38	1293922.9	данные отсутствуют	0.5

Государственный регистратор		ФГИС ЕГРН
полное наименование должности	подпись	инициалы, фамилия

М.П.

Выписка из Единого государственного реестра недвижимости об объекте недвижимости

Сведения о характеристиках объекта недвижимости

На основании запроса от 14.10.2021 г., поступившего на рассмотрение 14.10.2021 г., сообщаем, что согласно записям Единого государственного реестра недвижимости:

Земельный участок			
(вид объекта недвижимости)			
Лист № ____ Раздела 1	Всего листов раздела 1 : ____	Всего разделов: ____	Всего листов выписки: ____
14.10.2021 № 99/2021/423891068			
Кадастровый номер:		02:22:090801:53	

Номер кадастрового квартала:	02:22:090801
Дата присвоения кадастрового номера:	26.09.2011
Ранее присвоенный государственный учетный номер:	данные отсутствуют
Адрес:	установлено относительно ориентира, расположенного в границах участка. Почтовый адрес ориентира: Республика Башкортостан, р-н. Дюртюлинский
Площадь:	4 +/- 3 кв. м
Кадастровая стоимость, руб.:	23.4
Кадастровые номера расположенных в пределах земельного участка объектов недвижимости:	данные отсутствуют
Кадастровые номера объектов недвижимости, из которых образован объект недвижимости:	данные отсутствуют
Кадастровые номера образованных объектов недвижимости:	данные отсутствуют
Сведения о включении объекта недвижимости в состав предприятия как имущественного комплекса:	

Государственный регистратор		ФГИС ЕГРН
полное наименование должности	подпись	инициалы, фамилия

М.П.

Раздел 1

Выписка из Единого государственного реестра недвижимости об объекте недвижимости

Сведения о характеристиках объекта недвижимости

Земельный участок			
(вид объекта недвижимости)			
Лист № ____ Раздела 1	Всего листов раздела 1 : ____	Всего разделов: ____	Всего листов выписки: ____
14.10.2021 № 99/2021/423891068			
Кадастровый номер:		02:22:090801:53	

Категория земель:	Земли промышленности, энергетики, транспорта, связи, радиовещания, телевидения, информатики, земли для обеспечения космической деятельности, земли обороны, безопасности и земли иного специального назначения
Виды разрешенного использования:	недропользование
Сведения о кадастровом инженерере:	данные отсутствуют
Сведения о лесах, водных объектах и об иных природных объектах, расположенных в пределах земельного участка:	данные отсутствуют
Сведения о том, что земельный участок полностью или частично расположен в границах зоны с особыми условиями использования территории или территории объекта культурного наследия	данные отсутствуют
Сведения о том, что земельный участок расположен в границах особой экономической зоны, территории опережающего социально-экономического развития, зоны территориального развития в Российской Федерации, игорной зоны:	данные отсутствуют
Сведения о том, что земельный участок расположен в границах особо охраняемой природной территории, охотничьих угодий, лесничеств, лесопарков:	данные отсутствуют
Сведения о результатах проведения государственного земельного надзора:	данные отсутствуют
Сведения о расположении земельного участка в границах территории, в отношении которой утвержден проект межевания территории:	данные отсутствуют

Государственный регистратор		ФГИС ЕГРН
полное наименование должности	подпись	инициалы, фамилия

М.П.

Выписка из Единого государственного реестра недвижимости об объекте недвижимости
Сведения о характеристиках объекта недвижимости

Земельный участок			
<small>(вид объекта недвижимости)</small>			
Лист № ____ Раздела 1	Всего листов раздела 1 : ____	Всего разделов: ____	Всего листов выписки: ____
14.10.2021 № 99/2021/423891068			
Кадастровый номер:		02:22:090801:53	
Условный номер земельного участка:	данные отсутствуют		
Сведения о принятии акта и (или) заключении договора, предусматривающих предоставление в соответствии с земельным законодательством исполнительным органом государственной власти или органом местного самоуправления находящегося в государственной или муниципальной собственности земельного участка для строительства наемного дома социального использования или наемного дома коммерческого использования:	данные отсутствуют		
Сведения о том, что земельный участок или земельные участки образованы на основании решения об изъятии земельного участка и (или) расположенного на нем объекта недвижимости для государственных или муниципальных нужд:	данные отсутствуют		
Сведения о том, что земельный участок образован из земель или земельного участка, государственная собственность на которые не разграничена:	данные отсутствуют		
Сведения о наличии земельного спора о местоположении границ земельных участков:	данные отсутствуют		
Статус записи об объекте недвижимости:	Сведения об объекте недвижимости имеют статус "актуальные, ранее учтенные"		
Особые отметки:	Сведения необходимые для заполнения раздела 2 отсутствуют. Сведения необходимые для заполнения раздела 3.1 отсутствуют. Сведения необходимые для заполнения раздела 4 отсутствуют.		
Получатель выписки:	Рачкова Елена Сергеевна		

Государственный регистратор		ФГИС ЕГРН
полное наименование должности	подпись	инициалы, фамилия

М.П.


Раздел 2

Выписка из Единого государственного реестра недвижимости об объекте недвижимости
Сведения о зарегистрированных правах

Государственный регистратор		ФГИС ЕГРН
полное наименование должности	подпись	инициалы, фамилия

М.П.

Земельный участок			
(вид объекта недвижимости)			
Лист № ____ Раздела 3	Всего листов раздела 3 : ____	Всего разделов: ____	Всего листов выписки: ____
14.10.2021 № 99/2021/423891068			
Кадастровый номер:		02:22:090801:53	

План (чертеж, схема) земельного участка			
			
Масштаб 1: данные отсутствуют	Условные обозначения:		

Государственный регистратор		ФГИС ЕГРН
полное наименование должности	подпись	инициалы, фамилия

М.П.

Земельный участок			
(вид объекта недвижимости)			
Лист № ____ Раздела 3.2	Всего листов раздела 3.2 : ____	Всего разделов: ____	Всего листов выписки: ____
14.10.2021 № 99/2021/423891068			
Кадастровый номер:		02:22:090801:53	

Сведения о характерных точках границы земельного участка				
Система координат				
Зона №				
Номер точки	Координаты		Описание закрепления на местности	Средняя квадратическая погрешность определения координат характерных точек границ земельного участка, м
	X	Y		
1	2	3	4	5
1	736979.83	1293915.42	данные отсутствуют	0.5
2	736981.83	1293915.36	данные отсутствуют	0.5
3	736981.89	1293917.36	данные отсутствуют	0.5
4	736979.89	1293917.41	данные отсутствуют	0.5

Государственный регистратор		ФГИС ЕГРН
полное наименование должности	подпись	инициалы, фамилия

М.П.

Выписка из Единого государственного реестра недвижимости об объекте недвижимости

Сведения о характеристиках объекта недвижимости

На основании запроса от 08.10.2021 г., поступившего на рассмотрение 08.10.2021 г., сообщаем, что согласно записям Единого государственного реестра недвижимости:

Земельный участок			
(вид объекта недвижимости)			
Лист № ____ Раздела 1	Всего листов раздела 1 : ____	Всего разделов: ____	Всего листов выписки: ____
08.10.2021 № 99/2021/42257739			
Кадастровый номер:		02:22:090801:54	

Номер кадастрового квартала:	02:22:090801
Дата присвоения кадастрового номера:	26.09.2011
Ранее присвоенный государственный учетный номер:	данные отсутствуют
Адрес:	установлено относительно ориентира, расположенного в границах участка. Почтовый адрес ориентира: Республика Башкортостан, р-н. Дюртюлинский
Площадь:	4 +/- 3 кв. м
Кадастровая стоимость, руб.:	23.4
Кадастровые номера расположенных в пределах земельного участка объектов недвижимости:	данные отсутствуют
Кадастровые номера объектов недвижимости, из которых образован объект недвижимости:	данные отсутствуют
Кадастровые номера образованных объектов недвижимости:	данные отсутствуют
Сведения о включении объекта недвижимости в состав предприятия как имущественного комплекса:	

Государственный регистратор		ФГИС ЕГРН
полное наименование должности	подпись	инициалы, фамилия

М.П.

Раздел 1

Выписка из Единого государственного реестра недвижимости об объекте недвижимости

Сведения о характеристиках объекта недвижимости

Земельный участок			
(вид объекта недвижимости)			
Лист № ____ Раздела 1	Всего листов раздела 1 : ____	Всего разделов: ____	Всего листов выписки: ____
08.10.2021 № 99/2021/42257739			
Кадастровый номер:		02:22:090801:54	

Категория земель:	Земли промышленности, энергетики, транспорта, связи, радиовещания, телевидения, информатики, земли для обеспечения космической деятельности, земли обороны, безопасности и земли иного специального назначения
Виды разрешенного использования:	недропользование
Сведения о кадастровом инженере:	данные отсутствуют
Сведения о лесах, водных объектах и об иных природных объектах, расположенных в пределах земельного участка:	данные отсутствуют
Сведения о том, что земельный участок полностью или частично расположен в границах зоны с особыми условиями использования территории или территории объекта культурного наследия	данные отсутствуют
Сведения о том, что земельный участок расположен в границах особой экономической зоны, территории опережающего социально-экономического развития, зоны территориального развития в Российской Федерации, игорной зоны:	данные отсутствуют
Сведения о том, что земельный участок расположен в границах особо охраняемой природной территории, охотничьих угодий, лесничеств, лесопарков:	данные отсутствуют
Сведения о результатах проведения государственного земельного надзора:	данные отсутствуют
Сведения о расположении земельного участка в границах территории, в отношении которой утвержден проект межевания территории:	данные отсутствуют

Государственный регистратор		ФГИС ЕГРН
полное наименование должности	подпись	инициалы, фамилия

М.П.

Земельный участок			
(вид объекта недвижимости)			
Лист № ____ Раздела 1	Всего листов раздела 1 : ____	Всего разделов: ____	Всего листов выписки: ____
08.10.2021 № 99/2021/422577739			
Кадастровый номер:		02:22:090801:54	
Условный номер земельного участка:	данные отсутствуют		
Сведения о принятии акта и (или) заключении договора, предусматривающих предоставление в соответствии с земельным законодательством исполнительным органом государственной власти или органом местного самоуправления находящегося в государственной или муниципальной собственности земельного участка для строительства наемного дома социального использования или наемного дома коммерческого использования:	данные отсутствуют		
Сведения о том, что земельный участок или земельные участки образованы на основании решения об изъятии земельного участка и (или) расположенного на нем объекта недвижимости для государственных или муниципальных нужд:	данные отсутствуют		
Сведения о том, что земельный участок образован из земель или земельного участка, государственная собственность на которые не разграничена:	данные отсутствуют		
Сведения о наличии земельного спора о местоположении границ земельных участков:	данные отсутствуют		
Статус записи об объекте недвижимости:	Сведения об объекте недвижимости имеют статус "актуальные, ранее учтенные"		
Особые отметки:	Сведения необходимые для заполнения раздела 2 отсутствуют. Сведения необходимые для заполнения раздела 3.1 отсутствуют. Сведения необходимые для заполнения раздела 4 отсутствуют.		
Получатель выписки:	Рачкова Елена Сергеевна		


Государственный регистратор		ФГИС ЕГРН
полное наименование должности	подпись	инициалы, фамилия

М.П.

Государственный регистратор		ФГИС ЕГРН
полное наименование должности	подпись	инициалы, фамилия

М.П.

Земельный участок			
(вид объекта недвижимости)			
Лист № ____ Раздела 3	Всего листов раздела 3 : ____	Всего разделов: ____	Всего листов выписки: ____
08.10.2021 № 99/2021/422577739			
Кадастровый номер:		02:22:090801:54	

План (чертеж, схема) земельного участка			
			
Масштаб 1: данные отсутствуют	Условные обозначения:		

Государственный регистратор		ФГИС ЕГРН
полное наименование должности	подпись	инициалы, фамилия

М.П.

Земельный участок			
(вид объекта недвижимости)			
Лист № ____ Раздела 3.2	Всего листов раздела 3.2 : ____	Всего разделов: ____	Всего листов выписки: ____
08.10.2021 № 99/2021/422577739			
Кадастровый номер:		02:22:090801:54	

Сведения о характерных точках границы земельного участка				
Система координат				
Зона №				
Номер точки	Координаты		Описание закрепления на местности	Средняя квадратическая погрешность определения координат характерных точек границ земельного участка, м
	X	Y		
1	2	3	4	5
1	736863.1	1293916.6	данные отсутствуют	0.5
2	736865.1	1293916.54	данные отсутствуют	0.5
3	736865.15	1293918.54	данные отсутствуют	0.5
4	736863.15	1293918.6	данные отсутствуют	0.5

Государственный регистратор		ФГИС ЕГРН
полное наименование должности	подпись	инициалы, фамилия

М.П.

Выписка из Единого государственного реестра недвижимости об объекте недвижимости

Сведения о характеристиках объекта недвижимости

На основании запроса от 08.10.2021 г., поступившего на рассмотрение 08.10.2021 г., сообщаем, что согласно записям Единого государственного реестра недвижимости:

Земельный участок			
(вид объекта недвижимости)			
Лист № ____ Раздела 1	Всего листов раздела 1 : ____	Всего разделов: ____	Всего листов выписки: ____
08.10.2021 № 99/2021/422656480			
Кадастровый номер:		02:22:090801:55	

Номер кадастрового квартала:	02:22:090801
Дата присвоения кадастрового номера:	26.09.2011
Ранее присвоенный государственный учетный номер:	данные отсутствуют
Адрес:	установлено относительно ориентира, расположенного в границах участка. Почтовый адрес ориентира: Республика Башкортостан, р-н. Дюртюлинский
Площадь:	4 +/- 4 кв. м
Кадастровая стоимость, руб.:	23.4
Кадастровые номера расположенных в пределах земельного участка объектов недвижимости:	данные отсутствуют
Кадастровые номера объектов недвижимости, из которых образован объект недвижимости:	данные отсутствуют
Кадастровые номера образованных объектов недвижимости:	данные отсутствуют
Сведения о включении объекта недвижимости в состав предприятия как имущественного комплекса:	

Государственный регистратор		ФГИС ЕГРН
полное наименование должности	подпись	инициалы, фамилия

М.П.

Раздел 1

Выписка из Единого государственного реестра недвижимости об объекте недвижимости

Сведения о характеристиках объекта недвижимости

Земельный участок			
(вид объекта недвижимости)			
Лист № ____ Раздела 1	Всего листов раздела 1 : ____	Всего разделов: ____	Всего листов выписки: ____
08.10.2021 № 99/2021/422656480			
Кадастровый номер:		02:22:090801:55	

Категория земель:	Земли промышленности, энергетики, транспорта, связи, радиовещания, телевидения, информатики, земли для обеспечения космической деятельности, земли обороны, безопасности и земли иного специального назначения
Виды разрешенного использования:	недропользование
Сведения о кадастровом инженере:	данные отсутствуют
Сведения о лесах, водных объектах и об иных природных объектах, расположенных в пределах земельного участка:	данные отсутствуют
Сведения о том, что земельный участок полностью или частично расположен в границах зоны с особыми условиями использования территории или территории объекта культурного наследия	данные отсутствуют
Сведения о том, что земельный участок расположен в границах особой экономической зоны, территории опережающего социально-экономического развития, зоны территориального развития в Российской Федерации, игорной зоны:	данные отсутствуют
Сведения о том, что земельный участок расположен в границах особо охраняемой природной территории, охотничьих угодий, лесничеств, лесопарков:	данные отсутствуют
Сведения о результатах проведения государственного земельного надзора:	данные отсутствуют
Сведения о расположении земельного участка в границах территории, в отношении которой утвержден проект межевания территории:	данные отсутствуют

Государственный регистратор		ФГИС ЕГРН
полное наименование должности	подпись	инициалы, фамилия

М.П.

Выписка из Единого государственного реестра недвижимости об объекте недвижимости
Сведения о характеристиках объекта недвижимости

Земельный участок			
<small>(вид объекта недвижимости)</small>			
Лист № ____ Раздела 1	Всего листов раздела 1 : ____	Всего разделов: ____	Всего листов выписки: ____
08.10.2021 № 99/2021/422656480			
Кадастровый номер:		02:22:090801:55	
Условный номер земельного участка:	данные отсутствуют		
Сведения о принятии акта и (или) заключении договора, предусматривающих предоставление в соответствии с земельным законодательством исполнительным органом государственной власти или органом местного самоуправления находящегося в государственной или муниципальной собственности земельного участка для строительства наемного дома социального использования или наемного дома коммерческого использования:	данные отсутствуют		
Сведения о том, что земельный участок или земельные участки образованы на основании решения об изъятии земельного участка и (или) расположенного на нем объекта недвижимости для государственных или муниципальных нужд:	данные отсутствуют		
Сведения о том, что земельный участок образован из земель или земельного участка, государственная собственность на которые не разграничена:	данные отсутствуют		
Сведения о наличии земельного спора о местоположении границ земельных участков:	данные отсутствуют		
Статус записи об объекте недвижимости:	Сведения об объекте недвижимости имеют статус "актуальные, ранее учтенные"		
Особые отметки:	Сведения необходимые для заполнения раздела 2 отсутствуют. Сведения необходимые для заполнения раздела 3.1 отсутствуют. Сведения необходимые для заполнения раздела 4 отсутствуют.		
Получатель выписки:	Рачкова Елена Сергеевна		

Государственный регистратор		ФГИС ЕГРН
полное наименование должности	подпись	инициалы, фамилия

М.П.

Раздел 2

Выписка из Единого государственного реестра недвижимости об объекте недвижимости
Сведения о зарегистрированных правах

Государственный регистратор		ФГИС ЕГРН
полное наименование должности	подпись	инициалы, фамилия

М.П.

Земельный участок			
(вид объекта недвижимости)			
Лист № ____ Раздела 3	Всего листов раздела 3 : ____	Всего разделов: ____	Всего листов выписки: ____
08.10.2021 № 99/2021/422656480			
Кадастровый номер:		02:22:090801:55	

План (чертеж, схема) земельного участка			
			
Масштаб 1: данные отсутствуют	Условные обозначения:		

Государственный регистратор		ФГИС ЕГРН
полное наименование должности	подпись	инициалы, фамилия

М.П.

Земельный участок			
(вид объекта недвижимости)			
Лист № ____ Раздела 3.2	Всего листов раздела 3.2 : ____	Всего разделов: ____	Всего листов выписки: ____
08.10.2021 № 99/2021/422656480			
Кадастровый номер:		02:22:090801:55	

Сведения о характерных точках границы земельного участка				
Система координат				
Зона №				
Номер точки	Координаты		Описание закрепления на местности	Средняя квадратическая погрешность определения координат характерных точек границ земельного участка, м
	X	Y		
1	2	3	4	5
1	736573.53	1293919.61	данные отсутствуют	0.5
2	736575.53	1293919.55	данные отсутствуют	0.5
3	736575.59	1293921.55	данные отсутствуют	0.5
4	736573.59	1293921.61	данные отсутствуют	0.5

Государственный регистратор		ФГИС ЕГРН
полное наименование должности	подпись	инициалы, фамилия

М.П.

Выписка из Единого государственного реестра недвижимости об объекте недвижимости

Сведения о характеристиках объекта недвижимости

На основании запроса от 08.10.2021 г., поступившего на рассмотрение 08.10.2021 г., сообщаем, что согласно записям Единого государственного реестра недвижимости:

Земельный участок			
(вид объекта недвижимости)			
Лист № ____ Раздела 1	Всего листов раздела 1 : ____	Всего разделов: ____	Всего листов выписки: ____
08.10.2021 № 99/2021/422601174			
Кадастровый номер:		02:22:090801:59	

Номер кадастрового квартала:	02:22:090801
Дата присвоения кадастрового номера:	26.09.2011
Ранее присвоенный государственный учетный номер:	данные отсутствуют
Адрес:	установлено относительно ориентира, расположенного в границах участка. Почтовый адрес ориентира: Республика Башкортостан, р-н. Дюртюлинский
Площадь:	4 +/- 3 кв. м
Кадастровая стоимость, руб.:	23.4
Кадастровые номера расположенных в пределах земельного участка объектов недвижимости:	данные отсутствуют
Кадастровые номера объектов недвижимости, из которых образован объект недвижимости:	данные отсутствуют
Кадастровые номера образованных объектов недвижимости:	данные отсутствуют
Сведения о включении объекта недвижимости в состав предприятия как имущественного комплекса:	

Государственный регистратор		ФГИС ЕГРН
полное наименование должности	подпись	инициалы, фамилия

М.П.

Раздел 1

Выписка из Единого государственного реестра недвижимости об объекте недвижимости

Сведения о характеристиках объекта недвижимости

Земельный участок			
(вид объекта недвижимости)			
Лист № ____ Раздела 1	Всего листов раздела 1 : ____	Всего разделов: ____	Всего листов выписки: ____
08.10.2021 № 99/2021/422601174			
Кадастровый номер:		02:22:090801:59	

Категория земель:	Земли промышленности, энергетики, транспорта, связи, радиовещания, телевидения, информатики, земли для обеспечения космической деятельности, земли обороны, безопасности и земли иного специального назначения
Виды разрешенного использования:	недропользование
Сведения о кадастровом инженере:	данные отсутствуют
Сведения о лесах, водных объектах и об иных природных объектах, расположенных в пределах земельного участка:	данные отсутствуют
Сведения о том, что земельный участок полностью или частично расположен в границах зоны с особыми условиями использования территории или территории объекта культурного наследия	данные отсутствуют
Сведения о том, что земельный участок расположен в границах особой экономической зоны, территории опережающего социально-экономического развития, зоны территориального развития в Российской Федерации, игорной зоны:	данные отсутствуют
Сведения о том, что земельный участок расположен в границах особо охраняемой природной территории, охотничьих угодий, лесничеств, лесопарков:	данные отсутствуют
Сведения о результатах проведения государственного земельного надзора:	данные отсутствуют
Сведения о расположении земельного участка в границах территории, в отношении которой утвержден проект межевания территории:	данные отсутствуют

Государственный регистратор		ФГИС ЕГРН
полное наименование должности	подпись	инициалы, фамилия

М.П.

Земельный участок			
(вид объекта недвижимости)			
Лист № ____ Раздела 1	Всего листов раздела 1 : ____	Всего разделов: ____	Всего листов выписки: ____
08.10.2021 № 99/2021/422601174			
Кадастровый номер:		02:22:090801:59	
Условный номер земельного участка:	данные отсутствуют		
Сведения о принятии акта и (или) заключении договора, предусматривающих предоставление в соответствии с земельным законодательством исполнительным органом государственной власти или органом местного самоуправления находящегося в государственной или муниципальной собственности земельного участка для строительства наемного дома социального использования или наемного дома коммерческого использования:	данные отсутствуют		
Сведения о том, что земельный участок или земельные участки образованы на основании решения об изъятии земельного участка и (или) расположенного на нем объекта недвижимости для государственных или муниципальных нужд:	данные отсутствуют		
Сведения о том, что земельный участок образован из земель или земельного участка, государственная собственность на которые не разграничена:	данные отсутствуют		
Сведения о наличии земельного спора о местоположении границ земельных участков:	данные отсутствуют		
Статус записи об объекте недвижимости:	Сведения об объекте недвижимости имеют статус "актуальные, ранее учтенные"		
Особые отметки:	Сведения необходимые для заполнения раздела 2 отсутствуют. Сведения необходимые для заполнения раздела 3.1 отсутствуют. Сведения необходимые для заполнения раздела 4 отсутствуют.		
Получатель выписки:	Рачкова Елена Сергеевна		

Государственный регистратор		ФГИС ЕГРН
полное наименование должности	подпись	инициалы, фамилия

М.П.

Государственный регистратор		ФГИС ЕГРН
полное наименование должности	подпись	инициалы, фамилия

М.П.

Земельный участок			
(вид объекта недвижимости)			
Лист № <u> </u> Раздела <u>3</u>	Всего листов раздела <u>3</u> : <u> </u>	Всего разделов: <u> </u>	Всего листов выписки: <u> </u>
08.10.2021 № 99/2021/422601174			
Кадастровый номер:		02:22:090801:59	

План (чертеж, схема) земельного участка			
			
Масштаб 1: данные отсутствуют	Условные обозначения:		

Государственный регистратор		ФГИС ЕГРН
полное наименование должности	подпись	инициалы, фамилия

М.П.

Земельный участок			
(вид объекта недвижимости)			
Лист № <u> </u> Раздела <u>3.2</u>	Всего листов раздела <u>3.2</u> : <u> </u>	Всего разделов: <u> </u>	Всего листов выписки: <u> </u>
08.10.2021 № 99/2021/422601174			
Кадастровый номер:		02:22:090801:59	

Сведения о характерных точках границы земельного участка				
Система координат				
Зона №				
Номер точки	Координаты		Описание закрепления на местности	Средняя квадратическая погрешность определения координат характерных точек границ земельного участка, м
	X	Y		
1	2	3	4	5
1	736747.12	1293917.78	данные отсутствуют	0.5
2	736749.12	1293917.72	данные отсутствуют	0.5
3	736749.17	1293919.72	данные отсутствуют	0.5
4	736747.18	1293919.78	данные отсутствуют	0.5

Государственный регистратор		ФГИС ЕГРН
полное наименование должности	подпись	инициалы, фамилия

М.П.

Выписка из Единого государственного реестра недвижимости об объекте недвижимости

Сведения о характеристиках объекта недвижимости

На основании запроса от 08.10.2021 г., поступившего на рассмотрение 08.10.2021 г., сообщаем, что согласно записям Единого государственного реестра недвижимости:

Земельный участок			
(вид объекта недвижимости)			
Лист № ____ Раздела 1	Всего листов раздела 1 : ____	Всего разделов: ____	Всего листов выписки: ____
08.10.2021 № 99/2021/422653879			
Кадастровый номер:		02:22:090801:60	

Номер кадастрового квартала:	02:22:090801
Дата присвоения кадастрового номера:	26.09.2011
Ранее присвоенный государственный учетный номер:	данные отсутствуют
Адрес:	установлено относительно ориентира, расположенного в границах участка. Почтовый адрес ориентира: Республика Башкортостан, р-н. Дюртюлинский
Площадь:	4 +/- 3 кв. м
Кадастровая стоимость, руб.:	23.4
Кадастровые номера расположенных в пределах земельного участка объектов недвижимости:	данные отсутствуют
Кадастровые номера объектов недвижимости, из которых образован объект недвижимости:	данные отсутствуют
Кадастровые номера образованных объектов недвижимости:	данные отсутствуют
Сведения о включении объекта недвижимости в состав предприятия как имущественного комплекса:	

Государственный регистратор		ФГИС ЕГРН
полное наименование должности	подпись	инициалы, фамилия

М.П.

Раздел 1

Выписка из Единого государственного реестра недвижимости об объекте недвижимости

Сведения о характеристиках объекта недвижимости

Земельный участок			
(вид объекта недвижимости)			
Лист № ____ Раздела 1	Всего листов раздела 1 : ____	Всего разделов: ____	Всего листов выписки: ____
08.10.2021 № 99/2021/422653879			
Кадастровый номер:		02:22:090801:60	

Категория земель:	Земли промышленности, энергетики, транспорта, связи, радиовещания, телевидения, информатики, земли для обеспечения космической деятельности, земли обороны, безопасности и земли иного специального назначения
Виды разрешенного использования:	недропользование
Сведения о кадастровом инженере:	данные отсутствуют
Сведения о лесах, водных объектах и об иных природных объектах, расположенных в пределах земельного участка:	данные отсутствуют
Сведения о том, что земельный участок полностью или частично расположен в границах зоны с особыми условиями использования территории или территории объекта культурного наследия	данные отсутствуют
Сведения о том, что земельный участок расположен в границах особой экономической зоны, территории опережающего социально-экономического развития, зоны территориального развития в Российской Федерации, игорной зоны:	данные отсутствуют
Сведения о том, что земельный участок расположен в границах особо охраняемой природной территории, охотничьих угодий, лесничеств, лесопарков:	данные отсутствуют
Сведения о результатах проведения государственного земельного надзора:	данные отсутствуют
Сведения о расположении земельного участка в границах территории, в отношении которой утвержден проект межевания территории:	данные отсутствуют

Государственный регистратор		ФГИС ЕГРН
полное наименование должности	подпись	инициалы, фамилия

М.П.

Выписка из Единого государственного реестра недвижимости об объекте недвижимости
Сведения о характеристиках объекта недвижимости

Земельный участок			
<small>(вид объекта недвижимости)</small>			
Лист № ____ Раздела 1	Всего листов раздела 1 : ____	Всего разделов: ____	Всего листов выписки: ____
08.10.2021 № 99/2021/422653879			
Кадастровый номер:		02:22:090801:60	
Условный номер земельного участка:	данные отсутствуют		
Сведения о принятии акта и (или) заключении договора, предусматривающих предоставление в соответствии с земельным законодательством исполнительным органом государственной власти или органом местного самоуправления находящегося в государственной или муниципальной собственности земельного участка для строительства наемного дома социального использования или наемного дома коммерческого использования:	данные отсутствуют		
Сведения о том, что земельный участок или земельные участки образованы на основании решения об изъятии земельного участка и (или) расположенного на нем объекта недвижимости для государственных или муниципальных нужд:	данные отсутствуют		
Сведения о том, что земельный участок образован из земель или земельного участка, государственная собственность на которые не разграничена:	данные отсутствуют		
Сведения о наличии земельного спора о местоположении границ земельных участков:	данные отсутствуют		
Статус записи об объекте недвижимости:	Сведения об объекте недвижимости имеют статус "актуальные, ранее учтенные"		
Особые отметки:	Сведения необходимые для заполнения раздела 2 отсутствуют. Сведения необходимые для заполнения раздела 3.1 отсутствуют. Сведения необходимые для заполнения раздела 4 отсутствуют.		
Получатель выписки:	Рачкова Елена Сергеевна		

Государственный регистратор		ФГИС ЕГРН
полное наименование должности	подпись	инициалы, фамилия

М.П.

Раздел 2

Выписка из Единого государственного реестра недвижимости об объекте недвижимости
Сведения о зарегистрированных правах

Государственный регистратор		ФГИС ЕГРН
полное наименование должности	подпись	инициалы, фамилия

М.П.

Земельный участок			
(вид объекта недвижимости)			
Лист № ____ Раздела 3	Всего листов раздела 3 : ____	Всего разделов: ____	Всего листов выписки: ____
08.10.2021 № 99/2021/422653879			
Кадастровый номер:		02:22:090801:60	

План (чертеж, схема) земельного участка			
			
Масштаб 1: данные отсутствуют	Условные обозначения:		

Государственный регистратор		ФГИС ЕГРН
полное наименование должности	подпись	инициалы, фамилия

М.П.

Раздел 3.2

Выписка из Единого государственного реестра недвижимости об объекте недвижимости
Описание местоположения земельного участка

Земельный участок			
(вид объекта недвижимости)			
Лист № ____ Раздела 3.2	Всего листов раздела 3.2 : ____	Всего разделов: ____	Всего листов выписки: ____
08.10.2021 № 99/2021/422653879			
Кадастровый номер:		02:22:090801:60	

Сведения о характерных точках границы земельного участка				
Система координат				
Зона №				
Номер точки	Координаты		Описание закрепления на местности	Средняя квадратическая погрешность определения координат характерных точек границ земельного участка, м
	X	Y		
1	2	3	4	5
1	736631.15	1293918.96	данные отсутствуют	0.5
2	736633.15	1293918.9	данные отсутствуют	0.5
3	736633.2	1293920.9	данные отсутствуют	0.5
4	736631.21	1293920.96	данные отсутствуют	0.5

Государственный регистратор		ФГИС ЕГРН
полное наименование должности	подпись	инициалы, фамилия

М.П.

Выписка из Единого государственного реестра недвижимости об объекте недвижимости

Сведения о характеристиках объекта недвижимости

На основании запроса от 30.09.2021 г., поступившего на рассмотрение 30.09.2021 г., сообщаем, что согласно записям Единого государственного реестра недвижимости:

Земельный участок			
(вид объекта недвижимости)			
Лист № <u> </u> Раздела <u> 1 </u>	Всего листов раздела <u> 1 </u> : <u> </u>	Всего разделов: <u> </u>	Всего листов выписки: <u> </u>
30.09.2021 № 99/2021/420820600			
Кадастровый номер:		02:22:090801:62	

Номер кадастрового квартала:	02:22:090801
Дата присвоения кадастрового номера:	26.09.2011
Ранее присвоенный государственный учетный номер:	данные отсутствуют
Адрес:	установлено относительно ориентира, расположенного в границах участка. Почтовый адрес ориентира: Республика Башкортостан, р-н. Дюртюлинский
Площадь:	5415 +/- 129 кв. м
Кадастровая стоимость, руб.:	31666.05
Кадастровые номера расположенных в пределах земельного участка объектов недвижимости:	данные отсутствуют
Кадастровые номера объектов недвижимости, из которых образован объект недвижимости:	данные отсутствуют
Кадастровые номера образованных объектов недвижимости:	данные отсутствуют
Сведения о включении объекта недвижимости в состав предприятия как имущественного комплекса:	

Государственный регистратор		ФГИС ЕГРН
полное наименование должности	подпись	инициалы, фамилия

М.П.

Раздел 1

Выписка из Единого государственного реестра недвижимости об объекте недвижимости

Сведения о характеристиках объекта недвижимости

Земельный участок			
(вид объекта недвижимости)			
Лист № <u> </u> Раздела <u> 1 </u>	Всего листов раздела <u> 1 </u> : <u> </u>	Всего разделов: <u> </u>	Всего листов выписки: <u> </u>
30.09.2021 № 99/2021/420820600			
Кадастровый номер:		02:22:090801:62	

Категория земель:	Земли промышленности, энергетики, транспорта, связи, радиовещания, телевидения, информатики, земли для обеспечения космической деятельности, земли обороны, безопасности и земли иного специального назначения
Виды разрешенного использования:	недропользование
Сведения о кадастровом инженере:	Нургалиев Марат Ришатович №02-12-820, "УКЦ"
Сведения о лесах, водных объектах и об иных природных объектах, расположенных в пределах земельного участка:	данные отсутствуют
Сведения о том, что земельный участок полностью или частично расположен в границах зоны с особыми условиями использования территории или территории объекта культурного наследия	данные отсутствуют
Сведения о том, что земельный участок расположен в границах особой экономической зоны, территории опережающего социально-экономического развития, зоны территориального развития в Российской Федерации, игорной зоны:	данные отсутствуют
Сведения о том, что земельный участок расположен в границах особо охраняемой природной территории, охотничьих угодий, лесничеств, лесопарков:	данные отсутствуют
Сведения о результатах проведения государственного земельного надзора:	данные отсутствуют
Сведения о расположении земельного участка в границах территории, в отношении которой утвержден проект межевания территории:	данные отсутствуют

Государственный регистратор		ФГИС ЕГРН
полное наименование должности	подпись	инициалы, фамилия

М.П.

Сведения о характеристиках объекта недвижимости

Земельный участок			
(вид объекта недвижимости)			
Лист № ____ Раздела 1	Всего листов раздела 1 : ____	Всего разделов: ____	Всего листов выписки: ____
30.09.2021 № 99/2021/420820600			
Кадастровый номер:		02:22:090801:62	
Условный номер земельного участка:	данные отсутствуют		
Сведения о принятии акта и (или) заключении договора, предусматривающих предоставление в соответствии с земельным законодательством исполнительным органом государственной власти или органом местного самоуправления находящегося в государственной или муниципальной собственности земельного участка для строительства наемного дома социального использования или наемного дома коммерческого использования:	данные отсутствуют		
Сведения о том, что земельный участок или земельные участки образованы на основании решения об изъятии земельного участка и (или) расположенного на нем объекта недвижимости для государственных или муниципальных нужд:	данные отсутствуют		
Сведения о том, что земельный участок образован из земель или земельного участка, государственная собственность на которые не разграничена:	данные отсутствуют		
Сведения о наличии земельного спора о местоположении границ земельных участков:	данные отсутствуют		
Статус записи об объекте недвижимости:	Сведения об объекте недвижимости имеют статус "актуальные, ранее учтенные"		
Особые отметки:	Сведения необходимые для заполнения раздела 2 отсутствуют. Сведения необходимые для заполнения раздела 4 отсутствуют. Сведения необходимые для заполнения раздела 4.1 отсутствуют. Сведения необходимые для заполнения раздела 4.2 отсутствуют.		
Получатель выписки:	Рачкова Елена Сергеевна		

Государственный регистратор		ФГИС ЕГРН
полное наименование должности	подпись	инициалы, фамилия

М.П.

Раздел 3

Выписка из Единого государственного реестра недвижимости об объекте недвижимости

Описание местоположения земельного участка

Земельный участок			
(вид объекта недвижимости)			
Лист № ____ Раздела 3	Всего листов раздела 3 : ____	Всего разделов: ____	Всего листов выписки: ____
30.09.2021 № 99/2021/420820600			
Кадастровый номер:		02:22:090801:62	

План (чертеж, схема) земельного участка			
(вид объекта недвижимости)			
0801:62			
Масштаб 1: данные отсутствуют	Условные обозначения:		

Государственный регистратор		ФГИС ЕГРН
полное наименование должности	подпись	инициалы, фамилия

М.П.

Выписка из Единого государственного реестра недвижимости об объекте недвижимости
Описание местоположения земельного участка

Земельный участок			
<small>(вид объекта недвижимости)</small>			
Лист № __ Раздела 3.1	Всего листов раздела 3.1 : __	Всего разделов: __	Всего листов выписки: __
30.09.2021 № 99/2021/420820600			
Кадастровый номер:		02:22:090801:62	

Описание местоположения границ земельного участка							
Номер п/п	Номер точки		Дирекционный угол	Горизонтальное проложение, м	Описание закрепления на местности	Кадастровые номера смежных участков	Сведения об адресах правообладателей смежных земельных участков
	начальная	конечная					
1	2	3	4	5	6	7	8
1	1	2	данные отсутствуют	данные отсутствуют	данные отсутствуют	данные отсутствуют	данные отсутствуют
2	2	3	данные отсутствуют	данные отсутствуют	данные отсутствуют	данные отсутствуют	данные отсутствуют
3	3	4	данные отсутствуют	данные отсутствуют	данные отсутствуют	данные отсутствуют	данные отсутствуют
4	4	5	данные отсутствуют	данные отсутствуют	данные отсутствуют	данные отсутствуют	данные отсутствуют
5	5	6	данные отсутствуют	данные отсутствуют	данные отсутствуют	данные отсутствуют	данные отсутствуют
6	6	1	данные отсутствуют	данные отсутствуют	данные отсутствуют	данные отсутствуют	данные отсутствуют

Государственный регистратор		ФГИС ЕГРН
полное наименование должности	подпись	инициалы, фамилия

М.П.

Выписка из Единого государственного реестра недвижимости об объекте недвижимости
Описание местоположения земельного участка

Земельный участок			
<small>(вид объекта недвижимости)</small>			
Лист № __ Раздела 3.2	Всего листов раздела 3.2 : __	Всего разделов: __	Всего листов выписки: __
30.09.2021 № 99/2021/420820600			
Кадастровый номер:		02:22:090801:62	

Сведения о характерных точках границы земельного участка				
Система координат: МСК-02, зона 1				
Зона №				
Номер точки	Координаты		Описание закрепления на местности	Средняя квадратическая погрешность определения координат характерных точек границ земельного участка, м
	X	Y		
1	2	3	4	5
1	736376.07	1293907.57	данные отсутствуют	0.5
2	736386.3	1293907.05	данные отсутствуют	0.5
3	737278.25	1293902.56	данные отсутствуют	0.5
4	737281	1293908.53	данные отсутствуют	0.5
5	736386.55	1293913.05	данные отсутствуют	0.5
6	736375.92	1293913.59	данные отсутствуют	0.5

Государственный регистратор		ФГИС ЕГРН
полное наименование должности	подпись	инициалы, фамилия

М.П.

Выписка из Единого государственного реестра недвижимости об объекте недвижимости

Сведения о характеристиках объекта недвижимости

На основании запроса от 11.10.2021 г., поступившего на рассмотрение 11.10.2021 г., сообщаем, что согласно записям Единого государственного реестра недвижимости:

Земельный участок			
(вид объекта недвижимости)			
Лист № ____ Раздела 1	Всего листов раздела 1 : ____	Всего разделов: ____	Всего листов выписки: ____
11.10.2021 № 99/2021/422831679			
Кадастровый номер:		02:22:090801:63	

Номер кадастрового квартала:	02:22:090801
Дата присвоения кадастрового номера:	26.09.2011
Ранее присвоенный государственный учетный номер:	данные отсутствуют
Адрес:	установлено относительно ориентира, расположенного в границах участка. Почтовый адрес ориентира: Республика Башкортостан, р-н. Дюртюлинский
Площадь:	4 +/- 3 кв. м
Кадастровая стоимость, руб.:	23.4
Кадастровые номера расположенных в пределах земельного участка объектов недвижимости:	данные отсутствуют
Кадастровые номера объектов недвижимости, из которых образован объект недвижимости:	данные отсутствуют
Кадастровые номера образованных объектов недвижимости:	данные отсутствуют
Сведения о включении объекта недвижимости в состав предприятия как имущественного комплекса:	

Государственный регистратор		ФГИС ЕГРН
полное наименование должности	подпись	инициалы, фамилия

М.П.

Раздел 1

Выписка из Единого государственного реестра недвижимости об объекте недвижимости

Сведения о характеристиках объекта недвижимости

Земельный участок			
(вид объекта недвижимости)			
Лист № ____ Раздела 1	Всего листов раздела 1 : ____	Всего разделов: ____	Всего листов выписки: ____
11.10.2021 № 99/2021/422831679			
Кадастровый номер:		02:22:090801:63	

Категория земель:	Земли промышленности, энергетики, транспорта, связи, радиовещания, телевидения, информатики, земли для обеспечения космической деятельности, земли обороны, безопасности и земли иного специального назначения
Виды разрешенного использования:	недропользование
Сведения о кадастровом инженере:	данные отсутствуют
Сведения о лесах, водных объектах и об иных природных объектах, расположенных в пределах земельного участка:	данные отсутствуют
Сведения о том, что земельный участок полностью или частично расположен в границах зоны с особыми условиями использования территории или территории объекта культурного наследия	данные отсутствуют
Сведения о том, что земельный участок расположен в границах особой экономической зоны, территории опережающего социально-экономического развития, зоны территориального развития в Российской Федерации, игорной зоны:	данные отсутствуют
Сведения о том, что земельный участок расположен в границах особо охраняемой природной территории, охотничьих угодий, лесничеств, лесопарков:	данные отсутствуют
Сведения о результатах проведения государственного земельного надзора:	данные отсутствуют
Сведения о расположении земельного участка в границах территории, в отношении которой утвержден проект межевания территории:	данные отсутствуют

Государственный регистратор		ФГИС ЕГРН
полное наименование должности	подпись	инициалы, фамилия

М.П.

Выписка из Единого государственного реестра недвижимости об объекте недвижимости
Сведения о характеристиках объекта недвижимости

Земельный участок			
<small>(вид объекта недвижимости)</small>			
Лист № ____ Раздела 1	Всего листов раздела 1 : ____	Всего разделов: ____	Всего листов выписки: ____
11.10.2021 № 99/2021/422831679			
Кадастровый номер:		02:22:090801:63	
Условный номер земельного участка:	данные отсутствуют		
Сведения о принятии акта и (или) заключении договора, предусматривающих предоставление в соответствии с земельным законодательством исполнительным органом государственной власти или органом местного самоуправления находящегося в государственной или муниципальной собственности земельного участка для строительства наемного дома социального использования или наемного дома коммерческого использования:	данные отсутствуют		
Сведения о том, что земельный участок или земельные участки образованы на основании решения об изъятии земельного участка и (или) расположенного на нем объекта недвижимости для государственных или муниципальных нужд:	данные отсутствуют		
Сведения о том, что земельный участок образован из земель или земельного участка, государственная собственность на которые не разграничена:	данные отсутствуют		
Сведения о наличии земельного спора о местоположении границ земельных участков:	данные отсутствуют		
Статус записи об объекте недвижимости:	Сведения об объекте недвижимости имеют статус "актуальные, ранее учтенные"		
Особые отметки:	Сведения необходимые для заполнения раздела 2 отсутствуют. Сведения необходимые для заполнения раздела 3.1 отсутствуют. Сведения необходимые для заполнения раздела 4 отсутствуют.		
Получатель выписки:	Рачкова Елена Сергеевна		

Государственный регистратор		ФГИС ЕГРН
полное наименование должности	подпись	инициалы, фамилия

М.П.

Раздел 2

Выписка из Единого государственного реестра недвижимости об объекте недвижимости
Сведения о зарегистрированных правах

Государственный регистратор		ФГИС ЕГРН
полное наименование должности	подпись	инициалы, фамилия

М.П.

Земельный участок			
(вид объекта недвижимости)			
Лист № __ Раздела 3	Всего листов раздела 3 : __	Всего разделов: __	Всего листов выписки: __
11.10.2021 № 99/2021/422831679			
Кадастровый номер:		02:22:090801:63	

План (чертеж, схема) земельного участка			
			
Масштаб 1: данные отсутствуют	Условные обозначения:		

Государственный регистратор		ФГИС ЕГРН
полное наименование должности	подпись	инициалы, фамилия

М.П.

Земельный участок			
(вид объекта недвижимости)			
Лист № __ Раздела 3.2	Всего листов раздела 3.2 : __	Всего разделов: __	Всего листов выписки: __
11.10.2021 № 99/2021/422831679			
Кадастровый номер:		02:22:090801:63	

Сведения о характерных точках границы земельного участка				
Система координат				
Зона №				
Номер точки	Координаты		Описание закрепления на местности	Средняя квадратическая погрешность определения координат характерных точек границ земельного участка, м
	X	Y		
1	2	3	4	5
1	736515.93	1293920.26	данные отсутствуют	0.5
2	736517.93	1293920.2	данные отсутствуют	0.5
3	736517.98	1293922.2	данные отсутствуют	0.5
4	736515.99	1293922.26	данные отсутствуют	0.5

Государственный регистратор		ФГИС ЕГРН
полное наименование должности	подпись	инициалы, фамилия

М.П.

Выписка из Единого государственного реестра недвижимости об объекте недвижимости

Сведения о характеристиках объекта недвижимости

На основании запроса от 08.10.2021 г., поступившего на рассмотрение 08.10.2021 г., сообщаем, что согласно записям Единого государственного реестра недвижимости:

Земельный участок			
(вид объекта недвижимости)			
Лист № ____ Раздела 1	Всего листов раздела 1 : ____	Всего разделов: ____	Всего листов выписки: ____
08.10.2021 № 99/2021/422651695			
Кадастровый номер:		02:22:090801:65	

Номер кадастрового квартала:	02:22:090801
Дата присвоения кадастрового номера:	26.09.2011
Ранее присвоенный государственный учетный номер:	данные отсутствуют
Адрес:	установлено относительно ориентира, расположенного в границах участка. Почтовый адрес ориентира: Республика Башкортостан, р-н. Дюртюлинский
Площадь:	4 +/- 4 кв. м
Кадастровая стоимость, руб.:	23.4
Кадастровые номера расположенных в пределах земельного участка объектов недвижимости:	данные отсутствуют
Кадастровые номера объектов недвижимости, из которых образован объект недвижимости:	данные отсутствуют
Кадастровые номера образованных объектов недвижимости:	данные отсутствуют
Сведения о включении объекта недвижимости в состав предприятия как имущественного комплекса:	

Государственный регистратор		ФГИС ЕГРН
полное наименование должности	подпись	инициалы, фамилия

М.П.

Раздел 1

Выписка из Единого государственного реестра недвижимости об объекте недвижимости

Сведения о характеристиках объекта недвижимости

Земельный участок			
(вид объекта недвижимости)			
Лист № ____ Раздела 1	Всего листов раздела 1 : ____	Всего разделов: ____	Всего листов выписки: ____
08.10.2021 № 99/2021/422651695			
Кадастровый номер:		02:22:090801:65	

Категория земель:	Земли промышленности, энергетики, транспорта, связи, радиовещания, телевидения, информатики, земли для обеспечения космической деятельности, земли обороны, безопасности и земли иного специального назначения
Виды разрешенного использования:	недропользование
Сведения о кадастровом инженерере:	данные отсутствуют
Сведения о лесах, водных объектах и об иных природных объектах, расположенных в пределах земельного участка:	данные отсутствуют
Сведения о том, что земельный участок полностью или частично расположен в границах зоны с особыми условиями использования территории или территории объекта культурного наследия	данные отсутствуют
Сведения о том, что земельный участок расположен в границах особой экономической зоны, территории опережающего социально-экономического развития, зоны территориального развития в Российской Федерации, игорной зоны:	данные отсутствуют
Сведения о том, что земельный участок расположен в границах особо охраняемой природной территории, охотничьих угодий, лесничеств, лесопарков:	данные отсутствуют
Сведения о результатах проведения государственного земельного надзора:	данные отсутствуют
Сведения о расположении земельного участка в границах территории, в отношении которой утвержден проект межевания территории:	данные отсутствуют

Государственный регистратор		ФГИС ЕГРН
полное наименование должности	подпись	инициалы, фамилия

М.П.

Земельный участок			
(вид объекта недвижимости)			
Лист № ____ Раздела 1	Всего листов раздела 1 : ____	Всего разделов: ____	Всего листов выписки: ____
08.10.2021 № 99/2021/422651695			
Кадастровый номер:		02:22:090801:65	
Условный номер земельного участка:	данные отсутствуют		
Сведения о принятии акта и (или) заключении договора, предусматривающих предоставление в соответствии с земельным законодательством исполнительным органом государственной власти или органом местного самоуправления находящегося в государственной или муниципальной собственности земельного участка для строительства наемного дома социального использования или наемного дома коммерческого использования:	данные отсутствуют		
Сведения о том, что земельный участок или земельные участки образованы на основании решения об изъятии земельного участка и (или) расположенного на нем объекта недвижимости для государственных или муниципальных нужд:	данные отсутствуют		
Сведения о том, что земельный участок образован из земель или земельного участка, государственная собственность на которые не разграничена:	данные отсутствуют		
Сведения о наличии земельного спора о местоположении границ земельных участков:	данные отсутствуют		
Статус записи об объекте недвижимости:	Сведения об объекте недвижимости имеют статус "актуальные, ранее учтенные"		
Особые отметки:	Сведения необходимые для заполнения раздела 2 отсутствуют. Сведения необходимые для заполнения раздела 3.1 отсутствуют. Сведения необходимые для заполнения раздела 4 отсутствуют.		
Получатель выписки:	Рачкова Елена Сергеевна		

Государственный регистратор		ФГИС ЕГРН
полное наименование должности	подпись	инициалы, фамилия

М.П.

Раздел 2

Выписка из Единого государственного реестра недвижимости об объекте недвижимости
Сведения о зарегистрированных правах

Государственный регистратор		ФГИС ЕГРН
полное наименование должности	подпись	инициалы, фамилия

М.П.

Земельный участок			
(вид объекта недвижимости)			
Лист № <u> </u> Раздела <u>3</u>	Всего листов раздела <u>3</u> : <u> </u>	Всего разделов: <u> </u>	Всего листов выписки: <u> </u>
08.10.2021 № 99/2021/422651695			
Кадастровый номер:		02:22:090801:65	

План (чертеж, схема) земельного участка			
			
Масштаб 1: данные отсутствуют	Условные обозначения:		

Государственный регистратор		ФГИС ЕГРН
полное наименование должности	подпись	инициалы, фамилия

М.П.

Земельный участок			
(вид объекта недвижимости)			
Лист № <u> </u> Раздела <u>3.2</u>	Всего листов раздела <u>3.2</u> : <u> </u>	Всего разделов: <u> </u>	Всего листов выписки: <u> </u>
08.10.2021 № 99/2021/422651695			
Кадастровый номер:		02:22:090801:65	

Сведения о характерных точках границы земельного участка				
Система координат				
Зона №				
Номер точки	Координаты		Описание закрепления на местности	Средняя квадратическая погрешность определения координат характерных точек границ земельного участка, м
	X	Y		
1	2	3	4	5
1	736689.13	1293918.37	данные отсутствуют	0.5
2	736691.13	1293918.32	данные отсутствуют	0.5
3	736691.19	1293920.31	данные отсутствуют	0.5
4	736689.19	1293920.37	данные отсутствуют	0.5

Государственный регистратор		ФГИС ЕГРН
полное наименование должности	подпись	инициалы, фамилия

М.П.

Выписка из Единого государственного реестра недвижимости об объекте недвижимости

Сведения о характеристиках объекта недвижимости

На основании запроса от 15.11.2021 г., поступившего на рассмотрение 15.11.2021 г., сообщаем, что согласно записям Единого государственного реестра недвижимости:

Земельный участок			
(вид объекта недвижимости)			
Лист № ____ Раздела 1	Всего листов раздела 1 : ____	Всего разделов: ____	Всего листов выписки: ____
15.11.2021 № 99/2021/430941829			
Кадастровый номер:		02:22:090801:66	

Номер кадастрового квартала:	02:22:000000
Дата присвоения кадастрового номера:	26.09.2011
Ранее присвоенный государственный учетный номер:	данные отсутствуют
Адрес:	установлено относительно ориентира, расположенного в границах участка. Почтовый адрес ориентира: Республика Башкортостан, р-н. Дюртюлинский
Площадь:	4269 +/- 114 кв. м
Кадастровая стоимость, руб.:	24956.1
Кадастровые номера расположенных в пределах земельного участка объектов недвижимости:	данные отсутствуют
Кадастровые номера объектов недвижимости, из которых образован объект недвижимости:	данные отсутствуют
Кадастровые номера образованных объектов недвижимости:	данные отсутствуют
Сведения о включении объекта недвижимости в состав предприятия как имущественного комплекса:	

Государственный регистратор		ФГИС ЕГРН
полное наименование должности	подпись	инициалы, фамилия

М.П.

Раздел 1

Выписка из Единого государственного реестра недвижимости об объекте недвижимости

Сведения о характеристиках объекта недвижимости

Земельный участок			
(вид объекта недвижимости)			
Лист № ____ Раздела 1	Всего листов раздела 1 : ____	Всего разделов: ____	Всего листов выписки: ____
15.11.2021 № 99/2021/430941829			
Кадастровый номер:		02:22:090801:66	

Категория земель:	Земли промышленности, энергетики, транспорта, связи, радиовещания, телевидения, информатики, земли для обеспечения космической деятельности, земли обороны, безопасности и земли иного специального назначения
Виды разрешенного использования:	недропользование
Сведения о кадастровом инженере:	Нургалиев Марат Ришатович №02-12-820, "УКЦ"
Сведения о лесах, водных объектах и об иных природных объектах, расположенных в пределах земельного участка:	данные отсутствуют
Сведения о том, что земельный участок полностью или частично расположен в границах зоны с особыми условиями использования территории или территории объекта культурного наследия	данные отсутствуют
Сведения о том, что земельный участок расположен в границах особой экономической зоны, территории опережающего социально-экономического развития, зоны территориального развития в Российской Федерации, игорной зоны:	данные отсутствуют
Сведения о том, что земельный участок расположен в границах особо охраняемой природной территории, охотничьих угодий, лесничеств, лесопарков:	данные отсутствуют
Сведения о результатах проведения государственного земельного надзора:	данные отсутствуют
Сведения о расположении земельного участка в границах территории, в отношении которой утвержден проект межевания территории:	данные отсутствуют

Государственный регистратор		ФГИС ЕГРН
полное наименование должности	подпись	инициалы, фамилия

М.П.

Выписка из Единого государственного реестра недвижимости об объекте недвижимости
Сведения о характеристиках объекта недвижимости

Земельный участок			
<small>(вид объекта недвижимости)</small>			
Лист № ____ Раздела 1	Всего листов раздела 1 : ____	Всего разделов: ____	Всего листов выписки: ____
15.11.2021 № 99/2021/430941829			
Кадастровый номер:		02:22:090801:66	
Условный номер земельного участка:	данные отсутствуют		
Сведения о принятии акта и (или) заключении договора, предусматривающих предоставление в соответствии с земельным законодательством исполнительным органом государственной власти или органом местного самоуправления находящегося в государственной или муниципальной собственности земельного участка для строительства наемного дома социального использования или наемного дома коммерческого использования:	данные отсутствуют		
Сведения о том, что земельный участок или земельные участки образованы на основании решения об изъятии земельного участка и (или) расположенного на нем объекта недвижимости для государственных или муниципальных нужд:	данные отсутствуют		
Сведения о том, что земельный участок образован из земель или земельного участка, государственная собственность на которые не разграничена:	данные отсутствуют		
Сведения о наличии земельного спора о местоположении границ земельных участков:	данные отсутствуют		
Статус записи об объекте недвижимости:	Сведения об объекте недвижимости имеют статус "актуальные, ранее учтенные"		
Особые отметки:	Сведения необходимые для заполнения раздела 2 отсутствуют. Сведения необходимые для заполнения раздела 4 отсутствуют.		
Получатель выписки:	Рачкова Елена Сергеевна		

Государственный регистратор		ФГИС ЕГРН
полное наименование должности	подпись	инициалы, фамилия

М.П.


Раздел 2

Выписка из Единого государственного реестра недвижимости об объекте недвижимости
Сведения о зарегистрированных правах

Государственный регистратор		ФГИС ЕГРН
полное наименование должности	подпись	инициалы, фамилия

М.П.

Земельный участок			
(вид объекта недвижимости)			
Лист № __ Раздела 3	Всего листов раздела 3 : __	Всего разделов: __	Всего листов выписки: __
15.11.2021 № 99/2021/430941829			
Кадастровый номер:		02:22:090801:66	

План (чертеж, схема) земельного участка			
			
Масштаб 1: данные отсутствуют	Условные обозначения:		

Государственный регистратор		ФГИС ЕГРН
полное наименование должности	подпись	инициалы, фамилия

М.П.

Раздел 3.1

Выписка из Единого государственного реестра недвижимости об объекте недвижимости
Описание местоположения земельного участка

Земельный участок			
(вид объекта недвижимости)			
Лист № __ Раздела 3.1	Всего листов раздела 3.1 : __	Всего разделов: __	Всего листов выписки: __
15.11.2021 № 99/2021/430941829			
Кадастровый номер:		02:22:090801:66	

Описание местоположения границ земельного участка							
Номер п/п	Номер точки		Дирекционный угол	Горизонтальное проложение, м	Описание закрепления на местности	Кадастровые номера смежных участков	Сведения об адресах правообладателей смежных земельных участков
	начальная	конечная					
1	2	3	4	5	6	7	8
1	1	2	данные отсутствуют	данные отсутствуют	данные отсутствуют	данные отсутствуют	данные отсутствуют
2	2	3	данные отсутствуют	данные отсутствуют	данные отсутствуют	данные отсутствуют	данные отсутствуют
3	3	4	данные отсутствуют	данные отсутствуют	данные отсутствуют	данные отсутствуют	данные отсутствуют
4	4	5	данные отсутствуют	данные отсутствуют	данные отсутствуют	данные отсутствуют	данные отсутствуют
5	5	6	данные отсутствуют	данные отсутствуют	данные отсутствуют	данные отсутствуют	данные отсутствуют
6	6	7	данные отсутствуют	данные отсутствуют	данные отсутствуют	данные отсутствуют	данные отсутствуют
7	7	8	данные отсутствуют	данные отсутствуют	данные отсутствуют	данные отсутствуют	данные отсутствуют
8	8	9	данные отсутствуют	данные отсутствуют	данные отсутствуют	данные отсутствуют	данные отсутствуют
9	9	1	данные отсутствуют	данные отсутствуют	данные отсутствуют	данные отсутствуют	данные отсутствуют

Государственный регистратор		ФГИС ЕГРН
полное наименование должности	подпись	инициалы, фамилия

М.П.

Земельный участок			
(вид объекта недвижимости)			
Лист №	Раздела 3.2	Всего листов раздела 3.2 :	Всего разделов:
15.11.2021 № 99/2021/430941829		Всего листов выписки:	
Кадастровый номер:		02:22:090801:66	

Сведения о характерных точках границы земельного участка				
Система координат				
Зона №				
Номер точки	Координаты		Описание закрепления на местности	Средняя квадратическая погрешность определения координат характерных точек границ земельного участка, м
	X	Y		
1	2	3	4	5
1	736288.48	1293230.7	данные отсутствуют	0.5
2	736289.07	1293247.57	данные отсутствуют	0.5
3	736340.68	1293909.4	данные отсутствуют	0.5
4	736376.04	1293907.58	данные отсутствуют	0.5
5	736375.88	1293913.59	данные отсутствуют	0.5
6	736338.07	1293915.54	данные отсутствуют	0.5
7	736336.2	1293915.01	данные отсутствуют	0.5
8	736334.92	1293912.78	данные отсутствуют	0.5
9	736283.31	1293250.88	данные отсутствуют	0.5

Государственный регистратор		ФГИС ЕГРН
полное наименование должности	подпись	инициалы, фамилия

М.П.

Выписка из Единого государственного реестра недвижимости об объекте недвижимости

Сведения о характеристиках объекта недвижимости

На основании запроса от 08.10.2021 г., поступившего на рассмотрение 08.10.2021 г., сообщаем, что согласно записям Единого государственного реестра недвижимости:

Земельный участок			
(вид объекта недвижимости)			
Лист № ____ Раздела 1	Всего листов раздела 1 : ____	Всего разделов: ____	Всего листов выписки: ____
08.10.2021 № 99/2021/422716297			
Кадастровый номер:		02:22:090801:70	

Номер кадастрового квартала:	02:22:090801
Дата присвоения кадастрового номера:	26.09.2011
Ранее присвоенный государственный учетный номер:	данные отсутствуют
Адрес:	установлено относительно ориентира, расположенного в границах участка. Почтовый адрес ориентира: Республика Башкортостан, р-н. Дюртюлинский
Площадь:	4 +/- 3 кв. м
Кадастровая стоимость, руб.:	23.4
Кадастровые номера расположенных в пределах земельного участка объектов недвижимости:	данные отсутствуют
Кадастровые номера объектов недвижимости, из которых образован объект недвижимости:	данные отсутствуют
Кадастровые номера образованных объектов недвижимости:	данные отсутствуют
Сведения о включении объекта недвижимости в состав предприятия как имущественного комплекса:	

Государственный регистратор		ФГИС ЕГРН
полное наименование должности	подпись	инициалы, фамилия

М.П.

Раздел 1

Выписка из Единого государственного реестра недвижимости об объекте недвижимости

Сведения о характеристиках объекта недвижимости

Земельный участок			
(вид объекта недвижимости)			
Лист № ____ Раздела 1	Всего листов раздела 1 : ____	Всего разделов: ____	Всего листов выписки: ____
08.10.2021 № 99/2021/422716297			
Кадастровый номер:		02:22:090801:70	

Категория земель:	Земли промышленности, энергетики, транспорта, связи, радиовещания, телевидения, информатики, земли для обеспечения космической деятельности, земли обороны, безопасности и земли иного специального назначения
Виды разрешенного использования:	недропользование
Сведения о кадастровом инженере:	данные отсутствуют
Сведения о лесах, водных объектах и об иных природных объектах, расположенных в пределах земельного участка:	данные отсутствуют
Сведения о том, что земельный участок полностью или частично расположен в границах зоны с особыми условиями использования территории или территории объекта культурного наследия	данные отсутствуют
Сведения о том, что земельный участок расположен в границах особой экономической зоны, территории опережающего социально-экономического развития, зоны территориального развития в Российской Федерации, игорной зоны:	данные отсутствуют
Сведения о том, что земельный участок расположен в границах особо охраняемой природной территории, охотничьих угодий, лесничеств, лесопарков:	данные отсутствуют
Сведения о результатах проведения государственного земельного надзора:	данные отсутствуют
Сведения о расположении земельного участка в границах территории, в отношении которой утвержден проект межевания территории:	данные отсутствуют

Государственный регистратор		ФГИС ЕГРН
полное наименование должности	подпись	инициалы, фамилия

М.П.

Выписка из Единого государственного реестра недвижимости об объекте недвижимости
Сведения о характеристиках объекта недвижимости

Земельный участок			
<small>(вид объекта недвижимости)</small>			
Лист № ____ Раздела 1	Всего листов раздела 1 : ____	Всего разделов: ____	Всего листов выписки: ____
08.10.2021 № 99/2021/422716297			
Кадастровый номер:		02:22:090801:70	
Условный номер земельного участка:	данные отсутствуют		
Сведения о принятии акта и (или) заключении договора, предусматривающих предоставление в соответствии с земельным законодательством исполнительным органом государственной власти или органом местного самоуправления находящегося в государственной или муниципальной собственности земельного участка для строительства наемного дома социального использования или наемного дома коммерческого использования:	данные отсутствуют		
Сведения о том, что земельный участок или земельные участки образованы на основании решения об изъятии земельного участка и (или) расположенного на нем объекта недвижимости для государственных или муниципальных нужд:	данные отсутствуют		
Сведения о том, что земельный участок образован из земель или земельного участка, государственная собственность на которые не разграничена:	данные отсутствуют		
Сведения о наличии земельного спора о местоположении границ земельных участков:	данные отсутствуют		
Статус записи об объекте недвижимости:	Сведения об объекте недвижимости имеют статус "актуальные, ранее учтенные"		
Особые отметки:	Сведения необходимые для заполнения раздела 2 отсутствуют. Сведения необходимые для заполнения раздела 3.1 отсутствуют. Сведения необходимые для заполнения раздела 4 отсутствуют.		
Получатель выписки:	Рачкова Елена Сергеевна		

Государственный регистратор		ФГИС ЕГРН
полное наименование должности	подпись	инициалы, фамилия

М.П.

Раздел 2

Выписка из Единого государственного реестра недвижимости об объекте недвижимости
Сведения о зарегистрированных правах

Государственный регистратор		ФГИС ЕГРН
полное наименование должности	подпись	инициалы, фамилия

М.П.

Земельный участок			
(вид объекта недвижимости)			
Лист № ____ Раздела 3	Всего листов раздела 3 : ____	Всего разделов: ____	Всего листов выписки: ____
08.10.2021 № 99/2021/422716297			
Кадастровый номер:		02:22:090801:70	

План (чертеж, схема) земельного участка			
			
Масштаб 1: данные отсутствуют		Условные обозначения:	

Государственный регистратор		ФГИС ЕГРН
полное наименование должности	подпись	инициалы, фамилия

М.П.

Земельный участок			
(вид объекта недвижимости)			
Лист № ____ Раздела 3.2	Всего листов раздела 3.2 : ____	Всего разделов: ____	Всего листов выписки: ____
08.10.2021 № 99/2021/422716297			
Кадастровый номер:		02:22:090801:70	

Сведения о характерных точках границы земельного участка				
Система координат				
Зона №				
Номер точки	Координаты		Описание закрепления на местности	Средняя квадратическая погрешность определения координат характерных точек границ земельного участка, м
	X	Y		
1	2	3	4	5
1	736805.1	1293917.19	данные отсутствуют	0.5
2	736807.1	1293917.13	данные отсутствуют	0.5
3	736807.16	1293919.13	данные отсутствуют	0.5
4	736805.16	1293919.19	данные отсутствуют	0.5

Государственный регистратор		ФГИС ЕГРН
полное наименование должности	подпись	инициалы, фамилия

М.П.

Выписка из Единого государственного реестра недвижимости об объекте недвижимости

Сведения о характеристиках объекта недвижимости

На основании запроса от 08.10.2021 г., поступившего на рассмотрение 08.10.2021 г., сообщаем, что согласно записям Единого государственного реестра недвижимости:

Земельный участок			
(вид объекта недвижимости)			
Лист № ____ Раздела 1	Всего листов раздела 1 : ____	Всего разделов: ____	Всего листов выписки: ____
08.10.2021 № 99/2021/422655583			
Кадастровый номер:		02:22:090801:80	

Номер кадастрового квартала:	02:22:090801
Дата присвоения кадастрового номера:	10.09.2014
Ранее присвоенный государственный учетный номер:	данные отсутствуют
Адрес:	установлено относительно ориентира, расположенного в границах участка. Почтовый адрес ориентира: Республика Башкортостан, р-н. Дюртюлинский
Площадь:	5 +/- 4 кв. м
Кадастровая стоимость, руб.:	21.75
Кадастровые номера расположенных в пределах земельного участка объектов недвижимости:	данные отсутствуют
Кадастровые номера объектов недвижимости, из которых образован объект недвижимости:	данные отсутствуют
Кадастровые номера образованных объектов недвижимости:	данные отсутствуют
Сведения о включении объекта недвижимости в состав предприятия как имущественного комплекса:	

Государственный регистратор		ФГИС ЕГРН
полное наименование должности	подпись	инициалы, фамилия

М.П.

Раздел 1

Выписка из Единого государственного реестра недвижимости об объекте недвижимости

Сведения о характеристиках объекта недвижимости

Земельный участок			
(вид объекта недвижимости)			
Лист № ____ Раздела 1	Всего листов раздела 1 : ____	Всего разделов: ____	Всего листов выписки: ____
08.10.2021 № 99/2021/422655583			
Кадастровый номер:		02:22:090801:80	

Категория земель:	Земли промышленности, энергетики, транспорта, связи, радиовещания, телевидения, информатики, земли для обеспечения космической деятельности, земли обороны, безопасности и земли иного специального назначения
Виды разрешенного использования:	Для размещения иных объектов промышленности, энергетики, транспорта, связи, радиовещания, телевидения, информатики, обеспечения космической деятельности, обороны, безопасности и иного специального назначения
Сведения о кадастровом инженеру:	Петрова Марина Валерьевна №02-13-1032, "ГеоПлюс"
Сведения о лесах, водных объектах и об иных природных объектах, расположенных в пределах земельного участка:	данные отсутствуют
Сведения о том, что земельный участок полностью или частично расположен в границах зоны с особыми условиями использования территории или территории объекта культурного наследия	данные отсутствуют
Сведения о том, что земельный участок расположен в границах особой экономической зоны, территории опережающего социально-экономического развития, зоны территориального развития в Российской Федерации, игровой зоны:	данные отсутствуют
Сведения о том, что земельный участок расположен в границах особо охраняемой природной территории, охотничьих угодий, лесничеств, лесопарков:	данные отсутствуют
Сведения о результатах проведения государственного земельного надзора:	данные отсутствуют
Сведения о расположении земельного участка в границах территории, в отношении которой утвержден проект межевания территории:	данные отсутствуют

Государственный регистратор		ФГИС ЕГРН
полное наименование должности	подпись	инициалы, фамилия

М.П.

Земельный участок			
(вид объекта недвижимости)			
Лист № ____ Раздела 1	Всего листов раздела 1 : ____	Всего разделов: ____	Всего листов выписки: ____
08.10.2021 № 99/2021/422655583			
Кадастровый номер:		02:22:090801:80	
Условный номер земельного участка:	данные отсутствуют		
Сведения о принятии акта и (или) заключении договора, предусматривающих предоставление в соответствии с земельным законодательством исполнительным органом государственной власти или органом местного самоуправления находящегося в государственной или муниципальной собственности земельного участка для строительства наемного дома социального использования или наемного дома коммерческого использования:	данные отсутствуют		
Сведения о том, что земельный участок или земельные участки образованы на основании решения об изъятии земельного участка и (или) расположенного на нем объекта недвижимости для государственных или муниципальных нужд:	данные отсутствуют		
Сведения о том, что земельный участок образован из земель или земельного участка, государственная собственность на которые не разграничена:	данные отсутствуют		
Сведения о наличии земельного спора о местоположении границ земельных участков:	данные отсутствуют		
Статус записи об объекте недвижимости:	Сведения об объекте недвижимости имеют статус "актуальные, ранее учтенные"		
Особые отметки:	Сведения необходимые для заполнения раздела 2 отсутствуют. Сведения необходимые для заполнения раздела 4 отсутствуют.		
Получатель выписки:	Рачкова Елена Сергеевна		

Государственный регистратор		ФГИС ЕГРН
полное наименование должности	подпись	инициалы, фамилия

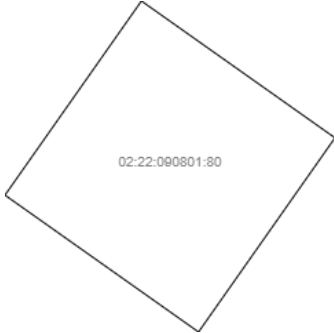
М.П.

Государственный регистратор		ФГИС ЕГРН
полное наименование должности	подпись	инициалы, фамилия

М.П.

Выписка из Единого государственного реестра недвижимости об объекте недвижимости
Описание местоположения земельного участка

Земельный участок			
<small>(вид объекта недвижимости)</small>			
Лист № ____ Раздела 3	Всего листов раздела 3 : ____	Всего разделов: ____	Всего листов выписки: ____
08.10.2021 № 99/2021/422655583			
Кадастровый номер:		02:22:090801:80	

План (чертеж, схема) земельного участка			
			
Масштаб 1: данные отсутствуют	Условные обозначения:		

Государственный регистратор		ФГИС ЕГРН
полное наименование должности	подпись	инициалы, фамилия

М.П.

Раздел 3.1

Выписка из Единого государственного реестра недвижимости об объекте недвижимости
Описание местоположения земельного участка

Земельный участок			
<small>(вид объекта недвижимости)</small>			
Лист № ____ Раздела 3.1	Всего листов раздела 3.1 : ____	Всего разделов: ____	Всего листов выписки: ____
08.10.2021 № 99/2021/422655583			
Кадастровый номер:		02:22:090801:80	

Описание местоположения границ земельного участка							
Номер п/п	Номер точки		Дирекционный угол	Горизонтальное проложение, м	Описание закрепления на местности	Кадастровые номера смежных участков	Сведения об адресах правообладателей смежных земельных участков
	начальная	конечная					
1	2	3	4	5	6	7	8
1	1	2	данные отсутствуют	данные отсутствуют	данные отсутствуют	данные отсутствуют	данные отсутствуют
2	2	3	данные отсутствуют	данные отсутствуют	данные отсутствуют	данные отсутствуют	данные отсутствуют
3	3	4	данные отсутствуют	данные отсутствуют	данные отсутствуют	данные отсутствуют	данные отсутствуют
4	4	1	данные отсутствуют	данные отсутствуют	данные отсутствуют	данные отсутствуют	данные отсутствуют

Государственный регистратор		ФГИС ЕГРН
полное наименование должности	подпись	инициалы, фамилия

М.П.

Земельный участок			
(вид объекта недвижимости)			
Лист № ____	Раздела 3.2	Всего листов раздела 3.2 : ____	Всего разделов: ____
Всего листов выписки: ____			
08.10.2021 № 99/2021/422655583			
Кадастровый номер:		02:22:090801:80	

Сведения о характерных точках границы земельного участка				
Система координат				
Зона №				
Номер точки	Координаты		Описание закрепления на местности	Средняя квадратическая погрешность определения координат характерных точек границ земельного участка, м
	X	Y		
1	2	3	4	5
1	736299.66	1292579.53	данные отсутствуют	0.5
2	736298.37	1292581.36	данные отсутствуют	0.5
3	736300.2	1292582.65	данные отсутствуют	0.5
4	736301.49	1292580.82	данные отсутствуют	0.5

Государственный регистратор		ФГИС ЕГРН
полное наименование должности	подпись	инициалы, фамилия

М.П.

Выписка из Единого государственного реестра недвижимости об объекте недвижимости

Сведения о характеристиках объекта недвижимости

На основании запроса от 08.10.2021 г., поступившего на рассмотрение 08.10.2021 г., сообщаем, что согласно записям Единого государственного реестра недвижимости:

Земельный участок			
(вид объекта недвижимости)			
Лист № ____ Раздела 1	Всего листов раздела 1 : ____	Всего разделов: ____	Всего листов выписки: ____
08.10.2021 № 99/2021/422570526			
Кадастровый номер:		02:22:090801:81	

Номер кадастрового квартала:	02:22:090801
Дата присвоения кадастрового номера:	10.09.2014
Ранее присвоенный государственный учетный номер:	данные отсутствуют
Адрес:	установлено относительно ориентира, расположенного в границах участка. Почтовый адрес ориентира: Республика Башкортостан, р-н. Дюртюлинский
Площадь:	5 +/- 4 кв. м
Кадастровая стоимость, руб.:	21.75
Кадастровые номера расположенных в пределах земельного участка объектов недвижимости:	данные отсутствуют
Кадастровые номера объектов недвижимости, из которых образован объект недвижимости:	данные отсутствуют
Кадастровые номера образованных объектов недвижимости:	данные отсутствуют
Сведения о включении объекта недвижимости в состав предприятия как имущественного комплекса:	

Государственный регистратор		ФГИС ЕГРН
полное наименование должности	подпись	инициалы, фамилия

М.П.

Раздел 1

Выписка из Единого государственного реестра недвижимости об объекте недвижимости

Сведения о характеристиках объекта недвижимости

Земельный участок			
(вид объекта недвижимости)			
Лист № ____ Раздела 1	Всего листов раздела 1 : ____	Всего разделов: ____	Всего листов выписки: ____
08.10.2021 № 99/2021/422570526			
Кадастровый номер:		02:22:090801:81	

Категория земель:	Земли промышленности, энергетики, транспорта, связи, радиовещания, телевидения, информатики, земли для обеспечения космической деятельности, земли обороны, безопасности и земли иного специального назначения
Виды разрешенного использования:	Для размещения иных объектов промышленности, энергетики, транспорта, связи, радиовещания, телевидения, информатики, обеспечения космической деятельности, обороны, безопасности и иного специального назначения
Сведения о кадастровом инженеру:	Петрова Марина Валерьевна №02-13-1032, "ГеоПлюс"
Сведения о лесах, водных объектах и об иных природных объектах, расположенных в пределах земельного участка:	данные отсутствуют
Сведения о том, что земельный участок полностью или частично расположен в границах зоны с особыми условиями использования территории или территории объекта культурного наследия	данные отсутствуют
Сведения о том, что земельный участок расположен в границах особой экономической зоны, территории опережающего социально-экономического развития, зоны территориального развития в Российской Федерации, игровой зоны:	данные отсутствуют
Сведения о том, что земельный участок расположен в границах особо охраняемой природной территории, охотничьих угодий, лесничеств, лесопарков:	данные отсутствуют
Сведения о результатах проведения государственного земельного надзора:	данные отсутствуют
Сведения о расположении земельного участка в границах территории, в отношении которой утвержден проект межевания территории:	данные отсутствуют

Государственный регистратор		ФГИС ЕГРН
полное наименование должности	подпись	инициалы, фамилия

М.П.

Земельный участок			
(вид объекта недвижимости)			
Лист № ____ Раздела 1	Всего листов раздела 1 : ____	Всего разделов: ____	Всего листов выписки: ____
08.10.2021 № 99/2021/422570526			
Кадастровый номер:		02:22:090801:81	
Условный номер земельного участка:	данные отсутствуют		
Сведения о принятии акта и (или) заключении договора, предусматривающих предоставление в соответствии с земельным законодательством исполнительным органом государственной власти или органом местного самоуправления находящегося в государственной или муниципальной собственности земельного участка для строительства наемного дома социального использования или наемного дома коммерческого использования:	данные отсутствуют		
Сведения о том, что земельный участок или земельные участки образованы на основании решения об изъятии земельного участка и (или) расположенного на нем объекта недвижимости для государственных или муниципальных нужд:	данные отсутствуют		
Сведения о том, что земельный участок образован из земель или земельного участка, государственная собственность на которые не разграничена:	данные отсутствуют		
Сведения о наличии земельного спора о местоположении границ земельных участков:	данные отсутствуют		
Статус записи об объекте недвижимости:	Сведения об объекте недвижимости имеют статус "актуальные, ранее учтенные"		
Особые отметки:	Сведения необходимые для заполнения раздела 2 отсутствуют. Сведения необходимые для заполнения раздела 4 отсутствуют.		
Получатель выписки:	Рачкова Елена Сергеевна		

Государственный регистратор		ФГИС ЕГРН
полное наименование должности	подпись	инициалы, фамилия

М.П.

Государственный регистратор		ФГИС ЕГРН
полное наименование должности	подпись	инициалы, фамилия

М.П.

Выписка из Единого государственного реестра недвижимости об объекте недвижимости
Описание местоположения земельного участка

Земельный участок			
<small>(вид объекта недвижимости)</small>			
Лист № ____ Раздела 3	Всего листов раздела 3 : ____	Всего разделов: ____	Всего листов выписки: ____
08.10.2021 № 99/2021/422570526			
Кадастровый номер:		02:22:090801:81	

План (чертеж, схема) земельного участка			
			
Масштаб 1: данные отсутствуют	Условные обозначения:		

Государственный регистратор		ФГИС ЕГРН
полное наименование должности	подпись	инициалы, фамилия

М.П.

Раздел 3.1

Выписка из Единого государственного реестра недвижимости об объекте недвижимости
Описание местоположения земельного участка

Земельный участок			
<small>(вид объекта недвижимости)</small>			
Лист № ____ Раздела 3.1	Всего листов раздела 3.1 : ____	Всего разделов: ____	Всего листов выписки: ____
08.10.2021 № 99/2021/422570526			
Кадастровый номер:		02:22:090801:81	

Описание местоположения границ земельного участка							
Номер п/п	Номер точки		Дирекционный угол	Горизонтальное проложение, м	Описание закрепления на местности	Кадастровые номера смежных участков	Сведения об адресах правообладателей смежных земельных участков
	начальная	конечная					
1	2	3	4	5	6	7	8
1	1	2	данные отсутствуют	данные отсутствуют	данные отсутствуют	данные отсутствуют	данные отсутствуют
2	2	3	данные отсутствуют	данные отсутствуют	данные отсутствуют	данные отсутствуют	данные отсутствуют
3	3	4	данные отсутствуют	данные отсутствуют	данные отсутствуют	данные отсутствуют	данные отсутствуют
4	4	1	данные отсутствуют	данные отсутствуют	данные отсутствуют	данные отсутствуют	данные отсутствуют

Государственный регистратор		ФГИС ЕГРН
полное наименование должности	подпись	инициалы, фамилия

М.П.

Земельный участок			
(вид объекта недвижимости)			
Лист №	Раздела 3.2	Всего листов раздела 3.2 : _____	Всего разделов: _____
Всего листов выписки: _____			
08.10.2021 № 99/2021/422570526			
Кадастровый номер:		02:22:090801:81	

Сведения о характерных точках границы земельного участка				
Система координат				
Зона №				
Номер точки	Координаты		Описание закрепления на местности	Средняя квадратическая погрешность определения координат характерных точек границ земельного участка, м
	X	Y		
1	2	3	4	5
1	736395.25	1292444.8	данные отсутствуют	0.5
2	736393.95	1292446.62	данные отсутствуют	0.5
3	736395.78	1292447.91	данные отсутствуют	0.5
4	736397.07	1292446.09	данные отсутствуют	0.5

Государственный регистратор		ФГИС ЕГРН
полное наименование должности	подпись	инициалы, фамилия

М.П.

Выписка из Единого государственного реестра недвижимости об объекте недвижимости

Сведения о характеристиках объекта недвижимости

На основании запроса от 25.11.2021 г., поступившего на рассмотрение 25.11.2021 г., сообщаем, что согласно записям Единого государственного реестра недвижимости:

Земельный участок			
(вид объекта недвижимости)			
Лист № <u> </u> Раздела <u> </u>	Всего листов раздела <u> </u>	Всего разделов: <u> </u>	Всего листов выписки: <u> </u>
25.11.2021 № 99/2021/433488597			
Кадастровый номер:		02:22:090801:49	

Номер кадастрового квартала:	02:22:090801
Дата присвоения кадастрового номера:	26.09.2011
Ранее присвоенный государственный учетный номер:	данные отсутствуют
Адрес:	установлено относительно ориентира, расположенного в границах участка. Почтовый адрес ориентира: Республика Башкортостан, р-н. Дюртюлинский
Площадь:	4 +/- 4 кв. м
Кадастровая стоимость, руб.:	23.4
Кадастровые номера расположенных в пределах земельного участка объектов недвижимости:	данные отсутствуют
Кадастровые номера объектов недвижимости, из которых образован объект недвижимости:	данные отсутствуют
Кадастровые номера образованных объектов недвижимости:	данные отсутствуют
Сведения о включении объекта недвижимости в состав предприятия как имущественного комплекса:	

Государственный регистратор		ФГИС ЕГРН
полное наименование должности	подпись	инициалы, фамилия

М.П.

Раздел 1

Выписка из Единого государственного реестра недвижимости об объекте недвижимости

Сведения о характеристиках объекта недвижимости

Земельный участок			
(вид объекта недвижимости)			
Лист № <u> </u> Раздела <u> </u>	Всего листов раздела <u> </u>	Всего разделов: <u> </u>	Всего листов выписки: <u> </u>
25.11.2021 № 99/2021/433488597			
Кадастровый номер:		02:22:090801:49	

Категория земель:	Земли промышленности, энергетики, транспорта, связи, радиовещания, телевидения, информатики, земли для обеспечения космической деятельности, земли обороны, безопасности и земли иного специального назначения
Виды разрешенного использования:	недропользование
Сведения о кадастровом инженере:	данные отсутствуют
Сведения о лесах, водных объектах и об иных природных объектах, расположенных в пределах земельного участка:	данные отсутствуют
Сведения о том, что земельный участок полностью или частично расположен в границах зоны с особыми условиями использования территории или территории объекта культурного наследия	данные отсутствуют
Сведения о том, что земельный участок расположен в границах особой экономической зоны, территории опережающего социально-экономического развития, зоны территориального развития в Российской Федерации, игорной зоны:	данные отсутствуют
Сведения о том, что земельный участок расположен в границах особо охраняемой природной территории, охотничьих угодий, лесничеств, лесопарков:	данные отсутствуют
Сведения о результатах проведения государственного земельного надзора:	данные отсутствуют
Сведения о расположении земельного участка в границах территории, в отношении которой утвержден проект межевания территории:	данные отсутствуют

Государственный регистратор		ФГИС ЕГРН
полное наименование должности	подпись	инициалы, фамилия

М.П.

Выписка из Единого государственного реестра недвижимости об объекте недвижимости
Сведения о характеристиках объекта недвижимости

Земельный участок			
<small>(вид объекта недвижимости)</small>			
Лист № <u> </u> Раздела <u>1</u>	Всего листов раздела <u>1</u> : <u> </u>	Всего разделов: <u> </u>	Всего листов выписки: <u> </u>
25.11.2021 № 99/2021/433488597			
Кадастровый номер:		02:22:090801:49	
Условный номер земельного участка:	данные отсутствуют		
Сведения о принятии акта и (или) заключении договора, предусматривающих предоставление в соответствии с земельным законодательством исполнительным органом государственной власти или органом местного самоуправления находящегося в государственной или муниципальной собственности земельного участка для строительства наемного дома социального использования или наемного дома коммерческого использования:	данные отсутствуют		
Сведения о том, что земельный участок или земельные участки образованы на основании решения об изъятии земельного участка и (или) расположенного на нем объекта недвижимости для государственных или муниципальных нужд:	данные отсутствуют		
Сведения о том, что земельный участок образован из земель или земельного участка, государственная собственность на которые не разграничена:	данные отсутствуют		
Сведения о наличии земельного спора о местоположении границ земельных участков:	данные отсутствуют		
Статус записи об объекте недвижимости:	Сведения об объекте недвижимости имеют статус "актуальные, ранее учтенные"		
Особые отметки:	Сведения необходимые для заполнения раздела 2 отсутствуют. Сведения необходимые для заполнения раздела 3.1 отсутствуют. Сведения необходимые для заполнения раздела 4 отсутствуют. Сведения необходимые для заполнения раздела 4.1 отсутствуют. Сведения необходимые для заполнения раздела 4.2 отсутствуют.		
Получатель выписки:	Рачкова Елена Сергеевна		

Государственный регистратор		ФГИС ЕГРН
полное наименование должности	подпись	инициалы, фамилия

М.П.

Выписка из Единого государственного реестра недвижимости об объекте недвижимости
Описание местоположения земельного участка

Земельный участок			
<small>(вид объекта недвижимости)</small>			
Лист № <u> </u> Раздела <u>3</u>	Всего листов раздела <u>3</u> : <u> </u>	Всего разделов: <u> </u>	Всего листов выписки: <u> </u>
25.11.2021 № 99/2021/433488597			
Кадастровый номер:		02:22:090801:49	

План (чертеж, схема) земельного участка			
			
Масштаб 1: данные отсутствуют	Условные обозначения:		

Государственный регистратор		ФГИС ЕГРН
полное наименование должности	подпись	инициалы, фамилия

М.П.

Земельный участок			
(вид объекта недвижимости)			
Лист № <u> </u> Раздела <u>3.2</u>	Всего листов раздела <u>3.2</u> : <u> </u>	Всего разделов: <u> </u>	Всего листов выписки: <u> </u>
25.11.2021 № 99/2021/433488597			
Кадастровый номер:		02:22:090801:49	

Сведения о характерных точках границы земельного участка				
Система координат: МСК-02, зона 1				
Зона №				
Номер точки	Координаты		Описание закрепления на местности	Средняя квадратическая погрешность определения координат характерных точек границ земельного участка, м
	X	Y		
1	2	3	4	5
1	737038.19	1293914.82	данные отсутствуют	0.5
2	737040.19	1293914.77	данные отсутствуют	0.5
3	737040.24	1293916.77	данные отсутствуют	0.5
4	737038.24	1293916.82	данные отсутствуют	0.5

Государственный регистратор		ФГИС ЕГРН
полное наименование должности	подпись	инициалы, фамилия

М.П.

Выписка из Единого государственного реестра недвижимости об объекте недвижимости

Сведения о характеристиках объекта недвижимости

На основании запроса от 25.11.2021 г., поступившего на рассмотрение 25.11.2021 г., сообщаем, что согласно записям Единого государственного реестра недвижимости:

Земельный участок			
(вид объекта недвижимости)			
Лист № <u> </u> Раздела <u> 1 </u>	Всего листов раздела <u> 1 </u> : <u> </u>	Всего разделов: <u> </u>	Всего листов выписки: <u> </u>
25.11.2021 № 99/2021/433496065			
Кадастровый номер:		02:22:090801:79	

Номер кадастрового квартала:	02:22:090801
Дата присвоения кадастрового номера:	10.09.2014
Ранее присвоенный государственный учетный номер:	данные отсутствуют
Адрес:	установлено относительно ориентира, расположенного в границах участка. Почтовый адрес ориентира: Республика Башкортостан, р-н. Дюртюлинский
Площадь:	5 +/- 4 кв. м
Кадастровая стоимость, руб.:	21.75
Кадастровые номера расположенных в пределах земельного участка объектов недвижимости:	данные отсутствуют
Кадастровые номера объектов недвижимости, из которых образован объект недвижимости:	данные отсутствуют
Кадастровые номера образованных объектов недвижимости:	данные отсутствуют
Сведения о включении объекта недвижимости в состав предприятия как имущественного комплекса:	

Государственный регистратор		ФГИС ЕГРН
полное наименование должности	подпись	инициалы, фамилия

М.П.

Раздел 1

Выписка из Единого государственного реестра недвижимости об объекте недвижимости

Сведения о характеристиках объекта недвижимости

Земельный участок			
(вид объекта недвижимости)			
Лист № <u> </u> Раздела <u> 1 </u>	Всего листов раздела <u> 1 </u> : <u> </u>	Всего разделов: <u> </u>	Всего листов выписки: <u> </u>
25.11.2021 № 99/2021/433496065			
Кадастровый номер:		02:22:090801:79	

Категория земель:	Земли промышленности, энергетики, транспорта, связи, радиовещания, телевидения, информатики, земли для обеспечения космической деятельности, земли обороны, безопасности и земли иного специального назначения
Виды разрешенного использования:	Для размещения и обслуживания объектов энергетики и линий электропередачи
Сведения о кадастровом инженере:	Петрова Марина Валерьевна №02-13-1032, "ГеоПлюс"
Сведения о лесах, водных объектах и об иных природных объектах, расположенных в пределах земельного участка:	данные отсутствуют
Сведения о том, что земельный участок полностью или частично расположен в границах зоны с особыми условиями использования территории или территории объекта культурного наследия	данные отсутствуют
Сведения о том, что земельный участок расположен в границах особой экономической зоны, территории опережающего социально-экономического развития, зоны территориального развития в Российской Федерации, игорной зоны:	данные отсутствуют
Сведения о том, что земельный участок расположен в границах особо охраняемой природной территории, охотничьих угодий, лесничеств, лесопарков:	данные отсутствуют
Сведения о результатах проведения государственного земельного надзора:	данные отсутствуют
Сведения о расположении земельного участка в границах территории, в отношении которой утвержден проект межевания территории:	данные отсутствуют

Государственный регистратор		ФГИС ЕГРН
полное наименование должности	подпись	инициалы, фамилия

М.П.

Выписка из Единого государственного реестра недвижимости об объекте недвижимости
Сведения о характеристиках объекта недвижимости

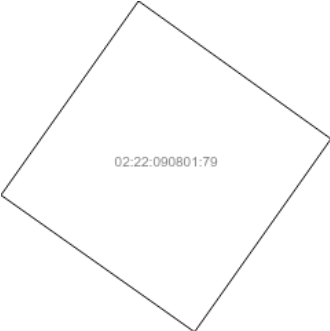
Земельный участок			
<small>(вид объекта недвижимости)</small>			
Лист № <u> </u> Раздела <u>1</u>	Всего листов раздела <u>1</u> : <u> </u>	Всего разделов: <u> </u>	Всего листов выписки: <u> </u>
25.11.2021 № 99/2021/433496065			
Кадастровый номер:		02:22:090801:79	
Условный номер земельного участка:	данные отсутствуют		
Сведения о принятии акта и (или) заключении договора, предусматривающих предоставление в соответствии с земельным законодательством исполнительным органом государственной власти или органом местного самоуправления находящегося в государственной или муниципальной собственности земельного участка для строительства наемного дома социального использования или наемного дома коммерческого использования:	данные отсутствуют		
Сведения о том, что земельный участок или земельные участки образованы на основании решения об изъятии земельного участка и (или) расположенного на нем объекта недвижимости для государственных или муниципальных нужд:	данные отсутствуют		
Сведения о том, что земельный участок образован из земель или земельного участка, государственная собственность на которые не разграничена:	данные отсутствуют		
Сведения о наличии земельного спора о местоположении границ земельных участков:	данные отсутствуют		
Статус записи об объекте недвижимости:	Сведения об объекте недвижимости имеют статус "актуальные, ранее учтенные"		
Особые отметки:	Сведения необходимые для заполнения раздела 2 отсутствуют. Сведения необходимые для заполнения раздела 4 отсутствуют. Сведения необходимые для заполнения раздела 4.1 отсутствуют. Сведения необходимые для заполнения раздела 4.2 отсутствуют.		
Получатель выписки:	Рачкова Елена Сергеевна		

Государственный регистратор		ФГИС ЕГРН
полное наименование должности	подпись	инициалы, фамилия

М.П.

Выписка из Единого государственного реестра недвижимости об объекте недвижимости
Описание местоположения земельного участка

Земельный участок			
<small>(вид объекта недвижимости)</small>			
Лист № <u> </u> Раздела <u>3</u>	Всего листов раздела <u>3</u> : <u> </u>	Всего разделов: <u> </u>	Всего листов выписки: <u> </u>
25.11.2021 № 99/2021/433496065			
Кадастровый номер:		02:22:090801:79	

План (чертеж, схема) земельного участка			
			
Масштаб 1: данные отсутствуют	Условные обозначения:		

Государственный регистратор		ФГИС ЕГРН
полное наименование должности	подпись	инициалы, фамилия

М.П.

Выписка из Единого государственного реестра недвижимости об объекте недвижимости
Описание местоположения земельного участка

Земельный участок			
(вид объекта недвижимости)			
Лист № __ Раздела 3.1	Всего листов раздела 3.1 : __	Всего разделов: __	Всего листов выписки: __
25.11.2021 № 99/2021/433496065			
Кадастровый номер:		02:22:090801:79	

Описание местоположения границ земельного участка							
Номер п/п	Номер точки		Дирекционный угол	Горизонтальное проложение, м	Описание закрепления на местности	Кадастровые номера смежных участков	Сведения об адресах правообладателей смежных земельных участков
	начальная	конечная					
1	2	3	4	5	6	7	8
1	1	2	данные отсутствуют	данные отсутствуют	данные отсутствуют	данные отсутствуют	данные отсутствуют
2	2	3	данные отсутствуют	данные отсутствуют	данные отсутствуют	данные отсутствуют	данные отсутствуют
3	3	4	данные отсутствуют	данные отсутствуют	данные отсутствуют	данные отсутствуют	данные отсутствуют
4	4	1	данные отсутствуют	данные отсутствуют	данные отсутствуют	данные отсутствуют	данные отсутствуют

Государственный регистратор		ФГИС ЕГРН
полное наименование должности	подпись	инициалы, фамилия

М.П.

Выписка из Единого государственного реестра недвижимости об объекте недвижимости
Описание местоположения земельного участка

Земельный участок			
(вид объекта недвижимости)			
Лист № __ Раздела 3.2	Всего листов раздела 3.2 : __	Всего разделов: __	Всего листов выписки: __
25.11.2021 № 99/2021/433496065			
Кадастровый номер:		02:22:090801:79	

Сведения о характерных точках границы земельного участка				
Система координат: МСК-02, зона 1				
Зона №				
Номер точки	Координаты		Описание закрепления на местности	Средняя квадратическая погрешность определения координат характерных точек границ земельного участка, м
	X	Y		
1	2	3	4	5
1	736204.25	1292714.12	данные отсутствуют	0.5
2	736202.96	1292715.95	данные отсутствуют	0.5
3	736204.78	1292717.24	данные отсутствуют	0.5
4	736206.08	1292715.42	данные отсутствуют	0.5

Государственный регистратор		ФГИС ЕГРН
полное наименование должности	подпись	инициалы, фамилия

М.П.