

Акционерное общество  
«Научно-исследовательский и проектный институт гражданского  
строительства, благоустройства и городского дизайна «Моспроект-3»  
АО «Моспроект-3»



Г Р У П П А К О М П А Н И Й  
**МОСПРОЕКТ-3**

Свидетельство № СРО-П-132-01022010 от 24.06.2019г.

Заказчик – Государственная компания «Российские автомобильные дороги»

*Строительство скоростной автомобильной дороги Казань –  
Екатеринбург на участке Дюртюли – Ачит*

этап 1.1 км 0 – км 90  
Республика Башкортостан

## **ПРОЕКТ МЕЖЕВАНИЯ ТЕРРИТОРИИ**

**Материалы по обоснованию проекта межевания территории  
Раздел 4. Материалы по обоснованию проекта межевания  
территории. Пояснительная записка**

**Том 2.4.38**

**Часть 38. Материалы по обоснованию проекта межевания  
территории. Приложения**

**Кадастровые выписки (кад.кварталы 02:22:090901,  
02:22:140101, 02:22:140201, 02:22:140402, 02:22:150201,  
02:22:150301, 02:22:150401, 02:22:150502, 02:22:150601,  
02:22:150802, 02:22:151602)**

**8841-21-1.1-ПМТ- ПММО2.4.38**

**Акционерное общество  
«Научно-исследовательский и проектный институт гражданского  
строительства, благоустройства и городского дизайна «Моспроект-3»  
АО «Моспроект-3»**

***Строительство скоростной автомобильной дороги Казань –  
Екатеринбург на участке Дюртюли – Ачит  
этап 1.1 км 0 – км 90  
Республика Башкортостан***

**ПРОЕКТ МЕЖЕВАНИЯ ТЕРРИТОРИИ**

**Материалы по обоснованию проекта межевания территории  
Раздел 4. Материалы по обоснованию проекта межевания  
территории. Пояснительная записка**

**Том 2.4.38**

**Часть 38. Материалы по обоснованию проекта межевания  
территории. Приложения**

**Кадастровые выписки (кад.кварталы 02:22:090901,  
02:22:140101, 02:22:140201, 02:22:140402, 02:22:150201,  
02:22:150301, 02:22:150401, 02:22:150502, 02:22:150601,  
02:22:150802, 02:22:151602)**

**8841-21-1.1-ПМТ- ПММО2.4.38**

Руководитель Дирекции  
по проектированию №2

Т.И. Гушляк

Комплексный главный  
инженер проекта

А.В. Федосеев



**2021**

Согласовано		
Взам. инв. №		
Подпись и дата		
Инв. № подл.		



**СТРОИТЕЛЬСТВО СКОРОСТНОЙ АВТОМОБИЛЬНОЙ ДОРОГИ  
КАЗАНЬ – ЕКАТЕРИНБУРГ НА УЧАСТКЕ ДЮРТЮЛИ – АЧИТ**

**Строительство скоростной автомобильной дороги Казань –  
Екатеринбург на участке Дюртюли – Ачит  
этап 1.1 км 0 – км 90  
Республика Башкортостан**

**Проект межевания территории  
Материалы по обоснованию проекта межевания территории  
Раздел 4. Материалы по обоснованию проекта межевания  
территории. Пояснительная записка**

**Том 2.4.38**

**Часть 38. Материалы по обоснованию проекта межевания территории.  
Приложения**

***Кадастровые выписки (кад.кварталы 02:22:090901, 02:22:140101,  
02:22:140201, 02:22:140402, 02:22:150201, 02:22:150301, 02:22:150401,  
02:22:150502, 02:22:150601, 02:22:150802, 02:22:151602)***

**8841-21-1.1-ПМТ- ПММО2.4.38**

**Генеральный директор**

**Комплексный ГИП**



**Ю.А. Орленко**

**О.Н. Андреева**

**Санкт-Петербург  
2021**



ИНН 7710946388 КПП 770901001 ОГРН 1137746777871  
Россия, 127006, г. Москва, Страстной бульвар, д. 9, эт. 3 пом. XV ком. 7  
Тел.: +7 (495) 775-99-20, post@avtodor-eng.ru, www.avtodor-eng.ru

## **ПРОЕКТ МЕЖЕВАНИЯ ТЕРРИТОРИИ ЛИНЕЙНОГО ОБЪЕКТА**

**«Строительство скоростной автомобильной дороги Казань – Екатеринбург на участке Дюртюли – Ачит», этап 1.1. км 0 – км 90, Республика Башкортостан»**

**Материалы по обоснованию проекта межевания территории  
Раздел 4. Материалы по обоснованию проекта межевания территории.  
Пояснительная записка**

**Том 2.4.38**

**Часть 38. Материалы по обоснованию проекта межевания территории.  
Приложения**

**Кадастровые выписки (кад.кварталы 02:22:090901, 02:22:140101,  
02:22:140201, 02:22:140402, 02:22:150201, 02:22:150301, 02:22:150401,  
02:22:150502, 02:22:150601, 02:22:150802, 02:22:151602)**

**8841-21-1.1-ПМТ- ПММО2.4.38**

Генеральный директор

Начальник управления  
территориального планирования



К.В. Могильный

Е.Ю. Погоньева

**Москва 2021**

СОСТАВ АВТОРСКОГО КОЛЛЕКТИВА  
ПРОЕКТА МЕЖЕВАНИЯ ТЕРРИТОРИИ ЛИНЕЙНОГО ОБЪЕКТА  
«Строительство скоростной автомобильной дороги Казань – Екатеринбург на участке  
Дюртюли – Ачит», этап 1.1 км 0 – км 90, Республика Башкортостан»

Начальник управления  
территориального планирования



(подпись)

Погоньева Е.Ю.

Начальник отдела  
территориального планирования



(подпись)

Рачкова Е.С.

Главный специалист отдела  
территориального планирования



(подпись)

Копейкина О.М.


Главный специалист отдела подготовки  
исходно-разрешительной документации



(подпись)

Минубаева Ю.Р.

Ведущий специалист отдела  
территориального планирования



(подпись)

Жарикова М.С.

Специалист отдела подготовки  
исходно-разрешительной документации



(подпись)

Янин Т.С.





**Строительство скоростной автомобильной дороги Казань –  
Екатеринбург на участке Дюртюли – Ачит**

Номер тома	Обозначение	Наименование	Примечание
<b>Строительство скоростной автомобильной дороги Казань – Екатеринбург на участке Дюртюли – Ачит», этап 1.1 км 0 – км 90, Республика Башкортостан</b>			
<b>Проект планировки территории</b>			
<b>1. Основная часть проекта планировки территории</b>			
<b>Раздел 1. «Проект планировки территории. Графическая часть»</b>			
Том 1.1.1	8841-21-1.1-ППТ-ППОЧ1.1.1	<b>Часть 1.</b> Чертежи красных линий. Муниципальный район Дюртюлинский район	АО «Петербургские дороги»
Том 1.1.2	8841-21-1.1-ППТ-ППОЧ1.1.2	<b>Часть 2.</b> Чертежи красных линий. Муниципальный район Бураевский район	АО «Петербургские дороги»
Том 1.1.3	8841-21-1.1-ППТ-ППОЧ1.1.3	<b>Часть 3.</b> Чертежи границ зон планируемого размещения линейных объектов, совмещенный с чертежом границ зон планируемого размещения линейных объектов, подлежащих реконструкции в связи с изменением их местоположения (автомобильных дорог). Муниципальный район Дюртюлинский район	АО «Петербургские дороги»
Том 1.1.4	8841-21-1.1-ППТ-ППОЧ1.1.4	<b>Часть 4.</b> Чертежи границ зон планируемого размещения линейных объектов, совмещенный с чертежом границ зон планируемого размещения линейных объектов, подлежащих реконструкции в связи с изменением их местоположения (автомобильных дорог). Муниципальный район Бураевский район	АО «Петербургские дороги»
Том 1.1.5	8841-21-1.1-ППТ-ППОЧ1.1.5	<b>Часть 5.</b> Чертежи границ зон планируемого размещения линейных объектов, подлежащих реконструкции в связи с изменением их местоположения (инженерных сетей и сооружений). Муниципальный район Дюртюлинский район	АО «Петербургские дороги»
Том 1.1.6	8841-21-1.1-ППТ-ППОЧ1.1.6	<b>Часть 6.</b> Чертежи границ зон планируемого размещения линейных объектов, подлежащих реконструкции в связи с изменением их местоположения (инженерных сетей и сооружений). Муниципальный район Бураевский район	АО «Петербургские дороги»

Согласовано

Взам. инв. №

Подпись и дата

Инв. № подл.

8841-21-1.1-СП

Изм.	Кол.уч.	Лист	№док.	Подпись	Дата
Разработал		Кудрявцева			10.21
Н.Контр.		Кузнецов			10.21
КГИП		Андреева			10.21

Состав документации  
по планировке территории

Стадия	Лист	Листов
ДПТ	1	14





**Строительство скоростной автомобильной дороги Казань –  
Екатеринбург на участке Дюртюли – Ачит**

**Раздел 2. «Положение о размещении линейных объектов»**

Том 1.2.1	8841-21-1.1-ППТ- ППОЧ1.2.1	<b>Часть 1.</b> Положение о размещении линейных объектов	АО «Петербургские дороги»
-----------	-------------------------------	--	------------------------------

**2. Материалы по обоснованию проекта планировки территории**

**Раздел 3. «Материалы по обоснованию проекта планировки территории.  
Графическая часть»**

Том 2.3.1	8841-21-1.1-ППТ- ППМО2.3.1	<b>Часть 1.</b> Схема расположения элементов планировочной структуры. Схема использования территории в период подготовки проекта планировки территории. Муниципальный район Дюртюлинский район	АО «Петербургские дороги»
Том 2.3.2	8841-21-1.1-ППТ- ППМО2.3.2	<b>Часть 2.</b> Схема расположения элементов планировочной структуры. Схема использования территории в период подготовки проекта планировки территории. Муниципальный район Бураевский район	АО «Петербургские дороги»
Том 2.3.3	8841-21-1.1-ППТ- ППМО2.3.3	<b>Часть 3.</b> Схема организации улично-дорожной сети и движения транспорта. Муниципальный район Дюртюлинский район	АО «Петербургские дороги»
Том 2.3.4	8841-21-1.1-ППТ- ППМО2.3.4	<b>Часть 4.</b> Схема организации улично-дорожной сети и движения транспорта. Муниципальный район Бураевский район	АО «Петербургские дороги»
Том 2.3.5	8841-21-1.1-ППТ- ППМО2.3.5	<b>Часть 5.</b> Схема вертикальной планировки территории. Схема инженерной подготовки и инженерной защиты территории. Муниципальный район Дюртюлинский район	АО «Петербургские дороги»
Том 2.3.6	8841-21-1.1-ППТ- ППМО2.3.6	<b>Часть 6.</b> Схема вертикальной планировки территории. Схема инженерной подготовки и инженерной защиты территории. Муниципальный район Бураевский район	АО «Петербургские дороги»
Том 2.3.7	8841-21-1.1-ППТ- ППМО2.3.7	<b>Часть 7.</b> Схема границ зон с особыми условиями использования территорий, особо охраняемых природных территорий, лесничеств, границ территорий объектов культурного наследия. Схема границ территорий, подверженных риску возникновения чрезвычайных ситуаций природного и техногенного характера (пожар, взрыв, химическое, радиоактивное заражение, затопление, подтопление, оползень, карсты, эрозия и т.д. Муниципальный район Дюртюлинский район	АО «Петербургские дороги»

Инва. № подл.	Подпись и дата	Взам. инв. №

Изм.	Кол.уч.	Лист	№ док.	Подпись	Дата	8841-21-1.1-СП	Лист 2
------	---------	------	--------	---------	------	----------------	-----------

**Строительство скоростной автомобильной дороги Казань –  
Екатеринбург на участке Дюртюли – Ачит**

Том 2.3.8	8841-21-1.1-ППТ- ППМО2.3.8	<b>Часть 8.</b> Схема границ зон с особыми условиями использования территорий, особо охраняемых природных территорий, лесничеств, границ территорий объектов культурного наследия. Схема границ территорий, подверженных риску возникновения чрезвычайных ситуаций природного и техногенного характера (пожар, взрыв, химическое, радиоактивное заражение, затопление, подтопление, оползень, карсты, эрозия и т.д. Муниципальный район Бураевский район	АО «Петербургские дороги»
Том 2.3.9	8841-21-1.1-ППТ- ППМО2.3.9	<b>Часть 9.</b> Схема конструктивных и планировочных решений. Муниципальный район Дюртюлинский район	АО «Петербургские дороги»
Том 2.3.10	8841-21-1.1-ППТ- ППМО2.3.10	<b>Часть 10.</b> Схема конструктивных и планировочных решений. Муниципальный район Бураевский район	АО «Петербургские дороги»

**Раздел 4. «Материалы по обоснованию проекта планировки территории.  
Пояснительная записка»**

Том 2.4.1	8841-21-1.1-ППТ- ППМО2.4.1	<b>Часть 1.</b> Пояснительная записка	АО «Петербургские дороги»
-----------	-------------------------------	---------------------------------------	------------------------------

**Проект межевания территории**

**1. Основная часть проекта межевания территории**

**Раздел 1. «Проект межевания территории. Графическая часть»**

Том 1.1.1	8841-21-1.1-ПМТ- ПМОЧ1.1.1	<b>Часть 1.</b> Проект межевания территории. Графическая часть. Сельское поселение Такарликовский сельсовет муниципального района Дюртюлинского района	АО «Петербургские дороги»/ ООО «Автомобиль-Инжиниринг»
Том 1.1.2	8841-21-1.1-ПМТ- ПМОЧ1.1.2	<b>Часть 2.</b> Проект межевания территории. Графическая часть. Сельское поселение Таймурзинский сельсовет муниципального района Дюртюлинского района	АО «Петербургские дороги»/ ООО «Автомобиль-Инжиниринг»
Том 1.1.3	8841-21-1.1-ПМТ- ПМОЧ1.1.3	<b>Часть 3.</b> Проект межевания территории. Графическая часть. Сельское поселение Суккуловский сельсовет муниципального района Дюртюлинского района	АО «Петербургские дороги»/ ООО «Автомобиль-Инжиниринг»
Том 1.1.4	8841-21-1.1-ПМТ- ПМОЧ1.1.4	<b>Часть 4.</b> Проект межевания территории. Графическая часть. Сельское поселение Учпилинский сельсовет муниципального района Дюртюлинского района	АО «Петербургские дороги»/ ООО «Автомобиль-Инжиниринг»
Том 1.1.5	8841-21-1.1-ПМТ- ПМОЧ1.1.5	<b>Часть 5.</b> Проект межевания территории. Графическая часть. Сельское поселение Староянтузовский сельсовет муниципального района Дюртюлинского района	АО «Петербургские дороги»/ ООО «Автомобиль-Инжиниринг»

Изм.	Кол.уч.	Лист	№ док.	Подпись	Дата
------	---------	------	--------	---------	------

8841-21-1.1-СП

Лист

3

**Строительство скоростной автомобильной дороги Казань –  
Екатеринбург на участке Дюртюли – Ачит**

Том 1.1.6	8841-21-1.1-ПМТ-ПМОЧ1.1.6	<b>Часть 6.</b> Проект межевания территории. Графическая часть. Сельское поселение Вострецовский сельсовет муниципального района Бураевского района	АО «Петербургские дороги»/ ООО «Автодор-Инжиниринг»
Том 1.1.7	8841-21-1.1-ПМТ-ПМОЧ1.1.7	<b>Часть 7.</b> Проект межевания территории. Графическая часть. Сельское поселение Бардаковский сельсовет муниципального района Бураевского района	АО «Петербургские дороги»/ ООО «Автодор-Инжиниринг»
Том 1.1.8	8841-21-1.1-ПМТ-ПМОЧ1.1.8	<b>Часть 8.</b> Проект межевания территории. Графическая часть. Сельское поселение Каинлыковский сельсовет муниципального района Бураевского района	АО «Петербургские дороги»/ ООО «Автодор-Инжиниринг»
Том 1.1.9	8841-21-1.1-ПМТ-ПМОЧ1.1.9	<b>Часть 9.</b> Проект межевания территории. Графическая часть. Сельское поселение Кушманаковский сельсовет муниципального района Бураевского района	АО «Петербургские дороги»/ ООО «Автодор-Инжиниринг»
Том 1.1.10	8841-21-1.1-ПМТ-ПМОЧ1.1.10	<b>Часть 10.</b> Проект межевания территории. Графическая часть. Сельское поселение Бураевский сельсовет муниципального района Бураевского района	АО «Петербургские дороги»/ ООО «Автодор-Инжиниринг»
Том 1.1.11	8841-21-1.1-ПМТ-ПМОЧ1.1.11	<b>Часть 11.</b> Проект межевания территории. Графическая часть. Сельское поселение Кузбаевский сельсовет муниципального района Бураевского района	АО «Петербургские дороги»/ ООО «Автодор-Инжиниринг»
Том 1.1.12	8841-21-1.1-ПМТ-ПМОЧ1.1.12	<b>Часть 12.</b> Проект межевания территории. Графическая часть. Сельское поселение Ваньшевский сельсовет муниципального района Бураевского района	АО «Петербургские дороги»/ ООО «Автодор-Инжиниринг»
Том 1.1.13	8841-21-1.1-ПМТ-ПМОЧ1.1.13	<b>Часть 13.</b> Проект межевания территории. Графическая часть. Сельское поселение Тепляковский сельсовет муниципального района Бураевского района	АО «Петербургские дороги»/ ООО «Автодор-Инжиниринг»
<b>Раздел 2. «Проект межевания территории. Текстовая часть»</b>			
Том 1.2.1	8841-21-1.1-ПМТ-ПМОЧ1.2.1	Часть 1. Проект межевания территории. Текстовая часть	АО «Петербургские дороги»/ ООО «Автодор-Инжиниринг»
Том 1.2.2	8841-21-1.1-ПМТ-ПМОЧ1.2.2.	Часть 2. Проект межевания территории. Текстовая часть	АО «Петербургские дороги»/ ООО «Автодор-Инжиниринг»

Инов. № подл.	Подпись и дата	Взам. инв. №

Изм.	Кол.уч.	Лист	№ док.	Подпись	Дата

8841-21-1.1-СП

Лист

4

**Строительство скоростной автомобильной дороги Казань –  
Екатеринбург на участке Дюртюли – Ачит**

**2. Материалы по обоснованию проекта межевания территории**

**Раздел 3. «Материалы по обоснованию проекта межевания территории.  
Графическая часть»**

Том 2.3.1	8841-21-1.1-ПМТ-ПММО.2.3.1	<b>Часть 1.</b> Материалы по обоснованию проекта межевания территории. Графическая часть. Сельское поселение Такарликовский сельсовет муниципального района Дюртюлинского района	АО «Петербургские дороги»/ ООО «Автодор-Инжиниринг»
Том 2.3.2	8841-21-1.1-ПМТ-ПММО.2.3.2	<b>Часть 2.</b> Материалы по обоснованию проекта межевания территории. Графическая часть. Сельское поселение Таймурзинский сельсовет муниципального района Дюртюлинского района	АО «Петербургские дороги»/ ООО «Автодор-Инжиниринг»
Том 2.3.3	8841-21-1.1-ПМТ-ПММО.2.3.3	<b>Часть 3.</b> Материалы по обоснованию проекта межевания территории. Графическая часть. Сельское поселение Суккуловский сельсовет муниципального района Дюртюлинского района	АО «Петербургские дороги»/ ООО «Автодор-Инжиниринг»
Том 2.3.4	8841-21-1.1-ПМТ-ПММО.2.3.4	<b>Часть 4.</b> Материалы по обоснованию проекта межевания территории. Графическая часть. Сельское поселение Учпилинский сельсовет муниципального района Дюртюлинского района	АО «Петербургские дороги»/ ООО «Автодор-Инжиниринг»
Том 2.3.5	8841-21-1.1-ПМТ-ПММО.2.3.5	<b>Часть 5.</b> Материалы по обоснованию проекта межевания территории. Графическая часть. Сельское поселение Староянтузовский сельсовет муниципального района Дюртюлинского района	АО «Петербургские дороги»/ ООО «Автодор-Инжиниринг»
Том 2.3.6	8841-21-1.1-ПМТ-ПММО.2.3.6	<b>Часть 6.</b> Материалы по обоснованию проекта межевания территории. Графическая часть. Сельское поселение Вострецовский сельсовет муниципального района Бураевского района	АО «Петербургские дороги»/ ООО «Автодор-Инжиниринг»
Том 2.3.7	8841-21-1.1-ПМТ-ПММО.2.3.7	<b>Часть 7.</b> Материалы по обоснованию проекта межевания территории. Графическая часть. Сельское поселение Бардаковский сельсовет муниципального района Бураевского района	АО «Петербургские дороги»/ ООО «Автодор-Инжиниринг»
Том 2.3.8	8841-21-1.1-ПМТ-ПММО.2.3.8	<b>Часть 8.</b> Материалы по обоснованию проекта межевания территории. Графическая часть. Сельское поселение Каинлыковский сельсовет муниципального района Бураевского района	АО «Петербургские дороги»/ ООО «Автодор-Инжиниринг»
Том 2.3.9	8841-21-1.1-ПМТ-ПММО.2.3.9	<b>Часть 9.</b> Материалы по обоснованию проекта межевания территории. Графическая часть. Сельское поселение Кушманаковский сельсовет муниципального района Бураевского района	АО «Петербургские дороги»/ ООО «Автодор-Инжиниринг»

Интв. № подл.	Подпись и дата	Взам. инв. №

Изм.	Кол.уч.	Лист	№ док.	Подпись	Дата

8841-21-1.1-СП

Лист

5

**Строительство скоростной автомобильной дороги Казань –  
Екатеринбург на участке Дюртюли – Ачит**

Том 2.3.10	8841-21-1.1-ПМТ- ПММО.2.3.10	<b>Часть 10.</b> Материалы по обоснованию проекта межевания территории. Графическая часть. Сельское поселение Бураевский сельсовет муниципального района Бураевского района	АО «Петербургские дороги»/ ООО «Автодор-Инжиниринг»
Том 2.3.11	8841-21-1.1-ПМТ- ПММО.2.3.11	<b>Часть 11.</b> Материалы по обоснованию проекта межевания территории. Графическая часть. Сельское поселение Кузбаевский сельсовет муниципального района Бураевского района	АО «Петербургские дороги»/ ООО «Автодор-Инжиниринг»
Том 2.3.12	8841-21-1.1-ПМТ- ПММО.2.3.12	<b>Часть 12.</b> Материалы по обоснованию проекта межевания территории. Графическая часть. Сельское поселение Ваньшевский сельсовет муниципального района Бураевского района	АО «Петербургские дороги»/ ООО «Автодор-Инжиниринг»
Том 2.3.13	8841-21-1.1-ПМТ- ПММО.2.3.13	<b>Часть 13.</b> Материалы по обоснованию проекта межевания территории. Графическая часть. Сельское поселение Тепляковский сельсовет муниципального района Бураевского района	АО «Петербургские дороги»/ ООО «Автодор-Инжиниринг»

**Раздел 4. «Материалы по обоснованию проекта межевания территории.  
Пояснительная записка»**

Том 2.4.1	8841-21-1.1-ПМТ- ПММО2.4.1	<b>Часть 1.</b> Материалы по обоснованию проекта межевания территории. Пояснительная записка.	АО «Петербургские дороги»/ ООО «Автодор-Инжиниринг»
Том 2.4.2	8841-21-1.1-ПМТ- ПММО2.4.2	<b>Часть 2.</b> Материалы по обоснованию проекта межевания территории. Приложения (письма, приказы, распоряжения, иные материалы).	АО «Петербургские дороги»/ ООО «Автодор-Инжиниринг»
Том 2.4.3	8841-21-1.1-ПМТ- ПММО2.4.3	<b>Часть 3.</b> Материалы по обоснованию проекта межевания территории. Приложения. (письма, приказы, распоряжения, иные материалы)	АО «Петербургские дороги»/ ООО «Автодор-Инжиниринг»
Том 2.4.4	8841-21-1.1-ПМТ- ПММО2.4.4	<b>Часть 4.</b> Материалы по обоснованию проекта межевания территории. Приложения. (письма, приказы, распоряжения, иные материалы)	АО «Петербургские дороги»/ ООО «Автодор-Инжиниринг»

*Материалы на электронном носителе Том 2.4.4 – Том 2.4.41*

Том 2.4.5	8841-21-1.1-ПМТ- ПММО2.4.5	<b>Часть 5.</b> Материалы по обоснованию проекта межевания территории. Приложения Кадастровые выписки (кад.квартал 02:17:000000)	АО «Петербургские дороги»/ ООО «Автодор-Инжиниринг»
Том 2.4.6	8841-21-1.1-ПМТ- ПММО2.4.6	<b>Часть 6.</b> Материалы по обоснованию проекта межевания территории. Приложения Кадастровые выписки (кад.квартал 02:17:000000)	АО «Петербургские дороги»/ ООО «Автодор-Инжиниринг»

Инв. № подл.	
Подпись и дата	
Взам. инв. №	

Изм.	Кол.уч.	Лист	№ док.	Подпись	Дата	8841-21-1.1-СП	Лист
							6

**Строительство скоростной автомобильной дороги Казань –  
Екатеринбург на участке Дюряули – Ачит**

			Инжиниринг»
Том 2.4.7	8841-21-1.1-ПМТ-ПММО2.4.7	<b>Часть 7.</b> Материалы по обоснованию проекта межевания территории. Приложения Кадастровые выписки (кад.квартал 02:17:000000)	АО «Петербургские дороги»/ ООО «Автодор-Инжиниринг»
Том 2.4.8	8841-21-1.1-ПМТ-ПММО2.4.8	<b>Часть 8.</b> Материалы по обоснованию проекта межевания территории. Приложения Кадастровые выписки (кад.квартал 02:17:000000)	АО «Петербургские дороги»/ ООО «Автодор-Инжиниринг»
Том 2.4.9	8841-21-1.1-ПМТ-ПММО2.4.9	<b>Часть 9.</b> Материалы по обоснованию проекта межевания территории. Приложения (кад.квартал 02:17:000000)	АО «Петербургские дороги»/ ООО «Автодор-Инжиниринг»
Том 2.4.10	8841-21-1.1-ПМТ-ПММО2.4.10	<b>Часть 10.</b> Материалы по обоснованию проекта межевания территории. Приложения (кад.квартал 02:17:000000)	АО «Петербургские дороги»/ ООО «Автодор-Инжиниринг»
Том 2.4.11	8841-21-1.1-ПМТ-ПММО2.4.11	<b>Часть 11.</b> Материалы по обоснованию проекта межевания территории. Приложения (кад.квартал 02:17:000000)	АО «Петербургские дороги»/ ООО «Автодор-Инжиниринг»
Том 2.4.12	8841-21-1.1-ПМТ-ПММО2.4.12	<b>Часть 12.</b> Материалы по обоснованию проекта межевания территории. Приложения (кад.квартал 02:17:000000)	АО «Петербургские дороги»/ ООО «Автодор-Инжиниринг»
Том 2.4.13	8841-21-1.1-ПМТ-ПММО2.4.13	<b>Часть 13.</b> Материалы по обоснованию проекта межевания территории. Приложения (кад.квартал 02:17:000000)	АО «Петербургские дороги»/ ООО «Автодор-Инжиниринг»
Том 2.4.14	8841-21-1.1-ПМТ-ПММО2.4.14	<b>Часть 14.</b> Материалы по обоснованию проекта межевания территории. Приложения (кад.квартал 02:17:000000)	АО «Петербургские дороги»/ ООО «Автодор-Инжиниринг»
Том 2.4.15	8841-21-1.1-ПМТ-ПММО2.4.15	<b>Часть 15.</b> Материалы по обоснованию проекта межевания территории. Приложения (кад.квартал 02:17:000000)	АО «Петербургские дороги»/ ООО «Автодор-Инжиниринг»
Том 2.4.16	8841-21-1.1-ПМТ-ПММО2.4.16	<b>Часть 16.</b> Материалы по обоснованию проекта межевания территории. Приложения (кад.квартал 02:17:000000)	АО «Петербургские дороги»/ ООО «Автодор-Инжиниринг»
Том 2.4.17	8841-21-1.1-ПМТ-ПММО2.4.17	<b>Часть 17.</b> Материалы по обоснованию проекта межевания территории. Приложения (кад.квартал 02:17:000000)	АО «Петербургские дороги»/ ООО «Автодор-Инжиниринг»
Том 2.4.18	8841-21-1.1-ПМТ-ПММО2.4.18	<b>Часть 18.</b> Материалы по обоснованию проекта межевания территории.	АО «Петербургские

Инв. № подл.	
Подпись и дата	
Взам. инв. №	

Изм.	Кол.уч.	Лист	№ док.	Подпись	Дата

8841-21-1.1-СП

Лист

7

**Строительство скоростной автомобильной дороги Казань –  
Екатеринбург на участке Дюряули – Ачит**

		Приложения (кад.квартал 02:17:000000)	дороги»/ ООО «Автодор- Инжиниринг»
Том 2.4.19	8841-21-1.1-ПМТ- ПММО2.4.19	<b>Часть 19.</b> Материалы по обоснованию проекта межевания территории. Приложения (кад.квартал 02:17:000000)	АО «Петербургские дороги»/ ООО «Автодор- Инжиниринг»
Том 2.4.20	8841-21-1.1-ПМТ- ПММО2.4.20	<b>Часть 20.</b> Материалы по обоснованию проекта межевания территории. Приложения (кад.квартал 02:17:000000)	АО «Петербургские дороги»/ ООО «Автодор- Инжиниринг»
Том 2.4.21	8841-21-1.1-ПМТ- ПММО2.4.21	<b>Часть 21.</b> Материалы по обоснованию проекта межевания территории. Приложения Кадастровые выписки (кад.кварталы 02:17:020701, 02:17:020702, 02:17:020703, 02:17:020801, 02:17:020802, 02:17:030501, 02:17:040601, 02:17:040801, 02:17:050703)	АО «Петербургские дороги»/ ООО «Автодор- Инжиниринг»
Том 2.4.22	8841-21-1.1-ПМТ- ПММО2.4.22	<b>Часть 22.</b> Материалы по обоснованию проекта межевания территории. Приложения Кадастровые выписки (кад.кварталы 02:17:050801, 02:17:050802, 02:17:050803, 02:17:050901, 02:17:050902, 02:17:060802, 02:17:060901, 02:17:060903, 02:17:061002, 02:17:070902, 02:17:101001)	АО «Петербургские дороги»/ ООО «Автодор- Инжиниринг»
Том 2.4.23	8841-21-1.1-ПМТ- ПММО2.4.23	<b>Часть 23.</b> Материалы по обоснованию проекта межевания территории. Приложения Кадастровые выписки (кад.кварталы 02:17:101002, 02:17:101202, 02:17:141303, 02:17:141501, 02:17:141502, 02:17:160701)	АО «Петербургские дороги»/ ООО «Автодор- Инжиниринг»
Том 2.4.24	8841-21-1.1-ПМТ- ПММО2.4.24	<b>Часть 24.</b> Материалы по обоснованию проекта межевания территории. Приложения Кадастровые выписки (кад.квартал 02:22:000000)	АО «Петербургские дороги»/ ООО «Автодор- Инжиниринг»
Том 2.4.25	8841-21-1.1-ПМТ- ПММО2.4.25	<b>Часть 25.</b> Материалы по обоснованию проекта межевания территории. Приложения Кадастровые выписки (кад.квартал 02:22:000000)	АО «Петербургские дороги»/ ООО «Автодор- Инжиниринг»
Том 2.4.26	8841-21-1.1-ПМТ- ПММО2.4.26	<b>Часть 26.</b> Материалы по обоснованию проекта межевания территории. Приложения Кадастровые выписки (кад.квартал 02:22:000000)	АО «Петербургские дороги»/ ООО «Автодор- Инжиниринг»
Том 2.4.27	8841-21-1.1-ПМТ- ПММО2.4.27	<b>Часть 27.</b> Материалы по обоснованию проекта межевания территории. Приложения Кадастровые выписки (кад.квартал 02:22:000000)	АО «Петербургские дороги»/ ООО «Автодор- Инжиниринг»
Том 2.4.28	8841-21-1.1-ПМТ- ПММО2.4.28	<b>Часть 28.</b> Материалы по обоснованию проекта межевания территории. Приложения Кадастровые выписки (кад.квартал 02:22:000000)	АО «Петербургские дороги»/ ООО «Автодор- Инжиниринг»

Взам. инв. №	
Подпись и дата	
Инв. № подл.	

Изм.	Кол.уч.	Лист	№доку.	Подпись	Дата

8841-21-1.1-СП

Лист

8

**Строительство скоростной автомобильной дороги Казань –  
Екатеринбург на участке Дюртюли – Ачит**

Том 2.4.29	8841-21-1.1-ПМТ-ПММО2.4.29	<b>Часть 29.</b> Материалы по обоснованию проекта межевания территории. Приложения Кадастровые выписки (кад.квартал 02:22:000000)	АО «Петербургские дороги»/ ООО «Автодор-Инжиниринг»
Том 2.4.30	8841-21-1.1-ПМТ-ПММО2.4.30	<b>Часть 30.</b> Материалы по обоснованию проекта межевания территории. Приложения Кадастровые выписки (кад.квартал 02:22:000000)	АО «Петербургские дороги»/ ООО «Автодор-Инжиниринг»
Том 2.4.31	8841-21-1.1-ПМТ-ПММО2.4.31	<b>Часть 31.</b> Материалы по обоснованию проекта межевания территории. Приложения Кадастровые выписки (кад.квартал 02:22:000000)	АО «Петербургские дороги»/ ООО «Автодор-Инжиниринг»
Том 2.4.32	8841-21-1.1-ПМТ-ПММО2.4.32	<b>Часть 32.</b> Материалы по обоснованию проекта межевания территории. Приложения Кадастровые выписки (кад.квартал 02:22:000000)	АО «Петербургские дороги»/ ООО «Автодор-Инжиниринг»
Том 2.4.33	8841-21-1.1-ПМТ-ПММО2.4.33	<b>Часть 33.</b> Материалы по обоснованию проекта межевания территории. Приложения Кадастровые выписки (кад.квартал 02:22:000000)	АО «Петербургские дороги»/ ООО «Автодор-Инжиниринг»
Том 2.4.34	8841-21-1.1-ПМТ-ПММО2.4.34	<b>Часть 34.</b> Материалы по обоснованию проекта межевания территории. Приложения Кадастровые выписки (кад.квартал 02:22:000000)	АО «Петербургские дороги»/ ООО «Автодор-Инжиниринг»
Том 2.4.35	8841-21-1.1-ПМТ-ПММО2.4.35	<b>Часть 35.</b> Материалы по обоснованию проекта межевания территории. Приложения Кадастровые выписки (кад.квартал 02:22:000000)	АО «Петербургские дороги»/ ООО «Автодор-Инжиниринг»
Том 2.4.36	8841-21-1.1-ПМТ-ПММО2.4.36	<b>Часть 36.</b> Материалы по обоснованию проекта межевания территории. Приложения Кадастровые выписки (кад.квартал 02:22:000000)	АО «Петербургские дороги»/ ООО «Автодор-Инжиниринг»
Том 2.4.37	8841-21-1.1-ПМТ-ПММО2.4.37	<b>Часть 37.</b> Материалы по обоснованию проекта межевания территории. Приложения Кадастровые выписки (кад.кварталы 02:22:010201, 02:22:020603, 02:22:050504, 02:22:070101, 02:22:090801)	АО «Петербургские дороги»/ ООО «Автодор-Инжиниринг»
Том 2.4.38	8841-21-1.1-ПМТ-ПММО2.4.38	<b>Часть 38.</b> Материалы по обоснованию проекта межевания территории. Приложения Кадастровые выписки (кад.кварталы 02:22:090901, 02:22:140101, 02:22:140201, 02:22:140402, 02:22:150201, 02:22:150301, 02:22:150401, 02:22:150502, 02:22:150601, 02:22:150802, 02:22:151602)	АО «Петербургские дороги»/ ООО «Автодор-Инжиниринг»
Том 2.4.39	8841-21-1.1-ПМТ-ПММО2.4.39	<b>Часть 39.</b> Материалы по обоснованию проекта межевания территории. Приложения Кадастровые выписки	АО «Петербургские дороги»/ ООО «Автодор-

Инв. № подл.	Подпись и дата	Взам. инв. №

Изм.	Кол.уч.	Лист	№док.	Подпись	Дата

8841-21-1.1-СП

Лист

9



**Строительство скоростной автомобильной дороги Казань –  
Екатеринбург на участке Дюртюли – Ачит**

		(кад.квартал 02:22:000000)	Инжиниринг»
Том 2.4.40	8841-21-1.1-ПМТ-ПММО2.4.40	<b>Часть 407.</b> Материалы по обоснованию проекта межевания территории. Приложения Кадастровые выписки (кад.кварталы 02:70:000000, 02:70:013101)	АО «Петербургские дороги»/ ООО «Автодор-Инжиниринг»
Том 2.4.41	8841-21-1.1-ПМТ-ПММО2.4.41	<b>Часть 41.</b> Материалы по обоснованию проекта межевания территории. Приложения Кадастровые выписки (кад.кварталы 02:00:000000, 02:13:000000, 02:17:000000, 02:22:000000, 02:70:000000)	АО «Петербургские дороги»/ ООО «Автодор-Инжиниринг»

**Раздел 5. «Схема резервирования земель»**

Том 2.5.1	8841-21-1.1-ПМТ-ПМСР2.5.1	<b>Часть 1.</b> Схема резервирования земель. М 1:2000	АО «Петербургские дороги»/ ООО «Автодор-Инжиниринг»
Том 2.5.2	8841-21-1.1-ПМТ-ПМСР2.5.2	<b>Часть 2.</b> Схема резервирования земель. М 1:2000	АО «Петербургские дороги»/ ООО «Автодор-Инжиниринг»
Том 2.5.3	8841-21-1.1-ПМТ-ПМСР2.5.3	<b>Часть 3.</b> Схема резервирования земель. М 1:2000	АО «Петербургские дороги»/ ООО «Автодор-Инжиниринг»
Том 2.5.4	8841-21-1.1-ПМТ-ПМСР2.5.4	<b>Часть 4.</b> Схема резервирования земель. М 1:2000	АО «Петербургские дороги»/ ООО «Автодор-Инжиниринг»
Том 2.5.5	8841-21-1.1-ПМТ-ПМСР2.5.5	<b>Часть 5.</b> Схема резервирования земель. М 1:2000	АО «Петербургские дороги»/ ООО «Автодор-Инжиниринг»

**Приложения**

**Приложение 1. Инженерно-геодезические изыскания.**

Том 1.1	8841-21-2-ДПТ-ИГДИ1.1	<b>Книга 1.</b> Технический отчет по результатам инженерно-геодезических изысканий. Пояснительная записка. Текстовые приложения	ООО «Гипростроймост-Геотех»
Том 1.2	8841-21-2-ДПТ-ИГДИ1.2	<b>Книга 2.</b> Технический отчет по результатам инженерно-геодезических изысканий. Текстовые приложения	ООО «Гипростроймост-Геотех»
Том 1.3	8841-21-2-ДПТ-ИГДИ1.3	<b>Книга 3.</b> Технический отчет по результатам инженерно-геодезических изысканий. Программа инженерно-геодезических изысканий	ООО «Гипростроймост-Геотех»
Том 1.4	8841-21-2-ДПТ-ИГДИ1.4	<b>Книга 4.</b> Технический отчет по результатам инженерно-геодезических изысканий. Графические приложения	ООО «Гипростроймост-Геотех»

Инв. № подл.	Подпись и дата	Взам. инв. №

Изм.	Кол.уч.	Лист	№ док.	Подпись	Дата	8841-21-1.1-СП	Лист 10

**Строительство скоростной автомобильной дороги Казань –  
Екатеринбург на участке Дюртюли – Ачит**

Том 1.5	8841-21-2-ДПТ-ИГДИ1.5	<b>Книга 5.</b> Технический отчет по результатам инженерно-геодезических изысканий. Графические приложения	ООО «Гипростроймост-Геотех»
Том 1.6	8841-21-2-ДПТ-ИГДИ1.6	<b>Книга 6.</b> Технический отчет по результатам инженерно-геодезических изысканий. Графические приложения	ООО «Гипростроймост-Геотех»
<b>Приложение 2. Инженерно-геологические изыскания</b>			
Том 2.1	8841-21-2-ДПТ-ИГЛИ2.1	Книга 1. Технический отчет по результатам инженерно-геологических изысканий. Пояснительная записка	ООО «Гипростроймост-Геотех»
Том 2.2	8841-21-2-ДПТ-ИГЛИ2.2	Книга 2. Технический отчет по результатам инженерно-геологических изысканий. Текстовые приложения	ООО «Гипростроймост-Геотех»
Том 2.3	8841-21-2-ДПТ-ИГЛИ2.3	Книга 3. Технический отчет по результатам инженерно-геологических изысканий. Текстовые приложения	ООО «Гипростроймост-Геотех»
Том 2.4	8841-21-2-ДПТ-ИГЛИ2.4	Книга 4. Технический отчет по результатам инженерно-геологических изысканий. Текстовые приложения	ООО «Гипростроймост-Геотех»
Том 2.5	8841-21-2-ДПТ-ИГЛИ2.5	Книга 5. Технический отчет по результатам инженерно-геологических изысканий. Текстовые приложения	ООО «Гипростроймост-Геотех»
Том 2.6	8841-21-2-ДПТ-ИГЛИ2.6	Книга 6. Технический отчет по результатам инженерно-геологических изысканий. Текстовые приложения	ООО «Гипростроймост-Геотех»
Том 2.7	8841-21-2-ДПТ-ИГЛИ2.7	Книга 7. Технический отчет по результатам инженерно-геологических изысканий. Текстовые приложения	ООО «Гипростроймост-Геотех»
Том 2.8	8841-21-2-ДПТ-ИГЛИ2.8	Книга 8. Технический отчет по результатам инженерно-геологических изысканий. Текстовые приложения	ООО «Гипростроймост-Геотех»
Том 2.9	8841-21-2-ДПТ-ИГЛИ2.9	Книга 9. Технический отчет по результатам инженерно-геологических изысканий. Графические приложения	ООО «Гипростроймост-Геотех»
Том 2.10	8841-21-2-ДПТ-ИГЛИ2.10	Книга 10. Технический отчет по результатам инженерно-геологических изысканий. Графические приложения	ООО «Гипростроймост-Геотех»
Том 2.11	8841-21-2-ДПТ-ИГЛИ2.11	Книга 11. Технический отчет по результатам инженерно-геологических изысканий. Графические приложения	ООО «Гипростроймост-Геотех»
Том 2.12	8841-21-2-ДПТ-ИГЛИ2.12	Книга 12. Технический отчет по результатам инженерно-геологических изысканий. Графические приложения	ООО «Гипростроймост-Геотех»
Том 2.13	8841-21-2-ДПТ-ИГЛИ2.13	Книга 13. Технический отчет по результатам инженерно-геологических изысканий. Графические приложения	ООО «Гипростроймост-Геотех»
Том 2.14	8841-21-2-ДПТ-	Книга 14. Карстологические исследования.	ООО «ПКиБЗ»

Инв. № подл.	Взам. инв. №
	Подпись и дата

Изм.	Кол.уч.	Лист	№ док.	Подпись	Дата
------	---------	------	--------	---------	------

8841-21-1.1-СП

Лист

11



**Строительство скоростной автомобильной дороги Казань –  
Екатеринбург на участке Дюртюли – Ачит**

		сооружениям автомобильной дороги. Мост через р. Белая	Петербург»
Том 5.1.8	8841-21-1.1-ДПТ-ОТР5.1.8	Книга 8. Обоснование основных технических решений по искусственным сооружениям переустраиваемых автомобильных дорог	АО «Институт Гипростроймост – Санкт-Петербург»
Том 5.1.9	8841-21-1.1-ДПТ-ОТР5.1.9	Книга 9. Обоснование основных технических решений АСУДД и системы платности	КСМ
Том 5.1.10	8841-21-1.1-ДПТ-ОТР5.1.10	Книга 10. Обоснование основных технических решений и мест размещения объектов дорожного сервиса, МФЗ и иных зданий, и сооружений необходимых для содержания автомобильной дороги	АО «Петербургские дороги»
Том 5.1.11	8841-21-1.1-ДПТ-ОТР5.1.11	Книга 11. Мероприятия по переустройству коммуникаций	АО «Институт Гипростроймост – Санкт-Петербург»
Том 5.1.12	8841-21-1.1-ДПТ-ОТР5.1.12	Книга 12. Обоснование основных технических решений по транспортной безопасности	ГлобоТэк
Том 5.2	8841-21-1.1-ДПТ-ГОЧС5.2.13	Книга 13. Перечень мероприятий по гражданской обороне, мероприятий по предупреждению чрезвычайных ситуаций природного и техногенного характера	ГлобоТэк
Том 5.3	8841-21-1.1-ДПТ-ООС5.3.14	Книга 14. Мероприятия по охране окружающей среды	ООО «Транспроектинжиниринг»
Том 5.4	8841-21-1.1-ДПТ-АРХ5.4.15	Книга 15. Мероприятия по обеспечению сохранности выявленных объектов культурного наследия. Выполнение археологического и историко-культурного обследования.	ООО «Гипростроймост-Геотех»
Том 5.5.1	8841-21-1.1-ДПТ-ЭКИ5.5.16	Книга 16. Экономические изыскания по выбранному варианту размещения Объекта и основных технических решений. Характеристика социально-экономического развития зоны тяготения проектируемого Объекта.	ООО «А+С Транспроект» (SIMETRA)
Том 5.5.2	8841-21-1.1-ДПТ-ЭКИ5.5.17	Книга 17. Экономические изыскания по выбранному варианту размещения Объекта и основных технических решений. Анализ существующей транспортной сети.	ООО «А+С Транспроект» (SIMETRA)
Том 5.5.3	8841-21-1.1-ДПТ-ЭКИ5.5.18	Книга 18. Экономические изыскания по выбранному варианту размещения Объекта и основных технических решений. Прогноз интенсивности движения транспортных потоков.	ООО «А+С Транспроект» (SIMETRA)
Том 6	8841-21-1.1-ДПТ-РВИ6	<b>Приложение 6. Определение предварительного размера возмещения в</b>	АО «Институт Гипростроймост

Инв. № подл.	Подпись и дата	Взам. инв. №

Изм.	Кол.уч.	Лист	№ док.	Подпись	Дата	8841-21-1.1-СП	Лист 13
------	---------	------	--------	---------	------	----------------	------------

**Строительство скоростной автомобильной дороги Казань –  
Екатеринбург на участке Дюртюли – Ачит**

		<i>связи с изъятием для государственных нужд земельных участков и (или) иных объектов недвижимого имущества, занятием земельных участков на время проведения строительно-монтажных работ (укрупненный расчет).</i>	– Санкт-Петербург»
Том 7	8841-21-1.1-ДПТ-ССР7	<i>Приложение 7. Сводный сметный расчет стоимости строительства Автомобильной дороги на основании укрупненных нормативов цены строительства или объектов аналогов.</i>	АО «Гипростроймост – Санкт-Петербург»
Том 8	8841-21-1.1-ДПТ-УРС8	<i>Приложение 8. Укрупненный расчет стоимости эксплуатации Автомобильной дороги и предлагаемой системы взимания платы на эксплуатационной стадии реализации проекта.</i>	АО «Петербургские дороги»
Том 9	8841-21-1.1-ДПТ-ДСТУ9	<i>Приложение 9. Документы согласований, технические требования и условия</i>	АО «Петербургские дороги»

Инв. № подл.	Подпись и дата	Взам. инв. №							8841-21-1.1-СП	Лист
			Изм.	Кол.уч.	Лист	№док.	Подпись	Дата		14

Выписка из Единого государственного реестра недвижимости об объекте недвижимости

**Сведения о характеристиках объекта недвижимости**

На основании запроса от 14.09.2021 г., поступившего на рассмотрение 14.09.2021 г., сообщаем, что согласно записям Единого государственного реестра недвижимости:

<b>Земельный участок</b>			
(вид объекта недвижимости)			
Лист № ____ Раздела <b>1</b>	Всего листов раздела <b>1</b> : ____	Всего разделов: ____	Всего листов выписки: ____
<b>14.09.2021 № 99/2021/417178200</b>			
Кадастровый номер:		<b>02:22:090901:3</b>	

Номер кадастрового квартала:	02:22:090901
Дата присвоения кадастрового номера:	21.06.2006
Ранее присвоенный государственный учетный номер:	данные отсутствуют
Адрес:	установлено относительно ориентира, расположенного в границах участка. Почтовый адрес ориентира: Республика Башкортостан, р-н. Дюртюлинский, с/с. Суккуловский
Площадь:	1695798 кв. м
Кадастровая стоимость, руб.:	8495947.98
Кадастровые номера расположенных в пределах земельного участка объектов недвижимости:	данные отсутствуют
Кадастровые номера объектов недвижимости, из которых образован объект недвижимости:	данные отсутствуют
Кадастровые номера образованных объектов недвижимости:	данные отсутствуют
Сведения о включении объекта недвижимости в состав предприятия как имущественного комплекса:	

Государственный регистратор		ФГИС ЕГРН
полное наименование должности	подпись	инициалы, фамилия

М.П.

Раздел 1

Выписка из Единого государственного реестра недвижимости об объекте недвижимости

**Сведения о характеристиках объекта недвижимости**

<b>Земельный участок</b>			
(вид объекта недвижимости)			
Лист № ____ Раздела <b>1</b>	Всего листов раздела <b>1</b> : ____	Всего разделов: ____	Всего листов выписки: ____
<b>14.09.2021 № 99/2021/417178200</b>			
Кадастровый номер:		<b>02:22:090901:3</b>	

Категория земель:	Земли сельскохозяйственного назначения
Виды разрешенного использования:	Для сельскохозяйственного производства
Сведения о кадастровом инженере:	данные отсутствуют
Сведения о лесах, водных объектах и об иных природных объектах, расположенных в пределах земельного участка:	данные отсутствуют
Сведения о том, что земельный участок полностью или частично расположен в границах зоны с особыми условиями использования территории или территории объекта культурного наследия	данные отсутствуют
Сведения о том, что земельный участок расположен в границах особой экономической зоны, территории опережающего социально-экономического развития, зоны территориального развития в Российской Федерации, игровой зоны:	данные отсутствуют
Сведения о том, что земельный участок расположен в границах особо охраняемой природной территории, охотничьих угодий, лесничеств, лесопарков:	данные отсутствуют
Сведения о результатах проведения государственного земельного надзора:	данные отсутствуют
Сведения о расположении земельного участка в границах территории, в отношении которой утвержден проект межевания территории:	данные отсутствуют

Государственный регистратор		ФГИС ЕГРН
полное наименование должности	подпись	инициалы, фамилия

М.П.

<b>Земельный участок</b>			
(вид объекта недвижимости)			
Лист № <u>   </u> Раздела <u>1</u>	Всего листов раздела <u>1</u> : <u>   </u>	Всего разделов: <u>   </u>	Всего листов выписки: <u>   </u>
14.09.2021 № 99/2021/417178200			
Кадастровый номер:		02:22:090901:3	
Условный номер земельного участка:	данные отсутствуют		
Сведения о принятии акта и (или) заключении договора, предусматривающих предоставление в соответствии с земельным законодательством исполнительным органом государственной власти или органом местного самоуправления находящегося в государственной или муниципальной собственности земельного участка для строительства наемного дома социального использования или наемного дома коммерческого использования:	данные отсутствуют		
Сведения о том, что земельный участок или земельные участки образованы на основании решения об изъятии земельного участка и (или) расположенного на нем объекта недвижимости для государственных или муниципальных нужд:	данные отсутствуют		
Сведения о том, что земельный участок образован из земель или земельного участка, государственная собственность на которые не разграничена:	данные отсутствуют		
Сведения о наличии земельного спора о местоположении границ земельных участков:	данные отсутствуют		
Статус записи об объекте недвижимости:	Сведения об объекте недвижимости имеют статус "актуальные, ранее учтенные"		
Особые отметки:	Граница земельного участка не установлена в соответствии с требованиями земельного законодательства. Сведения необходимые для заполнения раздела 2 отсутствуют. Сведения необходимые для заполнения раздела 3.1 отсутствуют. Сведения необходимые для заполнения раздела 4 отсутствуют. Сведения необходимые для заполнения раздела 4.1 отсутствуют. Сведения необходимые для заполнения раздела 4.2 отсутствуют.		
Получатель выписки:	Рачкова Елена Сергеевна		

Государственный регистратор		ФГИС ЕГРН
полное наименование должности	подпись	инициалы, фамилия

М.П.

<b>Земельный участок</b>			
(вид объекта недвижимости)			
Лист № <u>   </u> Раздела <u>3</u>	Всего листов раздела <u>3</u> : <u>   </u>	Всего разделов: <u>   </u>	Всего листов выписки: <u>   </u>
14.09.2021 № 99/2021/417178200			
Кадастровый номер:		02:22:090901:3	

План (чертеж, схема) земельного участка			
02:22:090901:3			
			
Масштаб 1: данные отсутствуют	Условные обозначения:		

Государственный регистратор		ФГИС ЕГРН
полное наименование должности	подпись	инициалы, фамилия

М.П.

Выписка из Единого государственного реестра недвижимости об объекте недвижимости  
Описание местоположения земельного участка

<b>Земельный участок</b>			
(вид объекта недвижимости)			
Лист № __ Раздела <b>3.2</b>	Всего листов раздела <b>3.2</b> : __	Всего разделов: __	Всего листов выписки: __
<b>14.09.2021 № 99/2021/417178200</b>			
Кадастровый номер:		<b>02:22:090901:3</b>	

Сведения о характерных точках границы земельного участка				
Система координат: МСК-02, зона 1				
Зона №				
Номер точки	Координаты		Описание закрепления на местности	Средняя квадратическая погрешность определения координат характерных точек границ земельного участка, м
	X	Y		
1	2	3	4	5
1	735494.78	1291030.66	данные отсутствуют	данные отсутствуют
2	735533.92	1291051.84	данные отсутствуют	данные отсутствуют
3	735619.1	1291096.82	данные отсутствуют	данные отсутствуют
4	735732.03	1291152.81	данные отсутствуют	данные отсутствуют
5	735842.57	1291207.84	данные отсутствуют	данные отсутствуют
6	735997.14	1291283.45	данные отсутствуют	данные отсутствуют
7	736163.19	1291366.24	данные отсутствуют	данные отсутствуют
8	736301.73	1291437.3	данные отсутствуют	данные отсутствуют
9	736333.76	1291452.19	данные отсутствуют	данные отсутствуют
10	736558.38	1291601.14	данные отсутствуют	данные отсутствуют
11	736688.07	1291702.62	данные отсутствуют	данные отсутствуют
12	736778.05	1291773.7	данные отсутствуют	данные отсутствуют
13	736740.74	1291784.98	данные отсутствуют	данные отсутствуют
14	736690.9	1291801.55	данные отсутствуют	данные отсутствуют
15	736662.91	1291816.88	данные отсутствуют	данные отсутствуют

Государственный регистратор		ФГИС ЕГРН
полное наименование должности	подпись	инициалы, фамилия

М.П.

Раздел 3.2

Выписка из Единого государственного реестра недвижимости об объекте недвижимости  
Описание местоположения земельного участка

<b>Земельный участок</b>			
(вид объекта недвижимости)			
Лист № __ Раздела <b>3.2</b>	Всего листов раздела <b>3.2</b> : __	Всего разделов: __	Всего листов выписки: __
<b>14.09.2021 № 99/2021/417178200</b>			
Кадастровый номер:		<b>02:22:090901:3</b>	

Сведения о характерных точках границы земельного участка				
Система координат: МСК-02, зона 1				
Зона №				
Номер точки	Координаты		Описание закрепления на местности	Средняя квадратическая погрешность определения координат характерных точек границ земельного участка, м
	X	Y		
1	2	3	4	5
16	736652.51	1291822.58	данные отсутствуют	данные отсутствуют
17	736632.62	1291833.27	данные отсутствуют	данные отсутствуют
18	736563.64	1291857.78	данные отсутствуют	данные отсутствуют
19	736562.47	1291872	данные отсутствуют	данные отсутствуют
20	736502.44	1291891.76	данные отсутствуют	данные отсутствуют
21	736540.71	1291829.82	данные отсутствуют	данные отсутствуют
22	736537.79	1291828.86	данные отсутствуют	данные отсутствуют
23	736535.16	1291827.37	данные отсутствуют	данные отсутствуют
24	736496.26	1291889.94	данные отсутствуют	данные отсутствуют
25	736495.57	1291888.33	данные отсутствуют	данные отсутствуют
26	736485.65	1291892.37	данные отсутствуют	данные отсутствуют
27	736485.65	1291895.8	данные отсутствуют	данные отсутствуют
28	736484.63	1291897.37	данные отсутствуют	данные отсутствуют
29	736436.98	1291910.66	данные отсутствуют	данные отсутствуют
30	736294.26	1291954.21	данные отсутствуют	данные отсутствуют

Государственный регистратор		ФГИС ЕГРН
полное наименование должности	подпись	инициалы, фамилия

М.П.



<b>Земельный участок</b>			
(вид объекта недвижимости)			
Лист № <u>    </u> Раздела <b>3.2</b>	Всего листов раздела <b>3.2</b> : <u>    </u>	Всего разделов: <u>    </u>	Всего листов выписки: <u>    </u>
<b>14.09.2021 № 99/2021/417178200</b>			
Кадастровый номер:		<b>02:22:090901:3</b>	

Сведения о характерных точках границы земельного участка				
Система координат: МСК-02, зона I				
Зона №				
Номер точки	Координаты		Описание закрепления на местности	Средняя квадратическая погрешность определения координат характерных точек границ земельного участка, м
	X	Y		
1	2	3	4	5
31	736226.62	1291975.27	данные отсутствуют	данные отсутствуют
32	736158.05	1291997.45	данные отсутствуют	данные отсутствуют
33	736101.81	1292016.93	данные отсутствуют	данные отсутствуют
34	736026.62	1292042.89	данные отсутствуют	данные отсутствуют
35	736017.96	1292045.36	данные отсутствуют	данные отсутствуют
36	735845.29	1292060.03	данные отсутствуют	данные отсутствуют
37	735704.82	1292073.07	данные отсутствуют	данные отсутствуют
38	735639.68	1292081.95	данные отсутствуют	данные отсутствуют
39	735346.62	1292117.45	данные отсутствуют	данные отсутствуют
40	735285.09	1291765.72	данные отсутствуют	данные отсутствуют
41	735282.92	1291766.01	данные отсутствуют	данные отсутствуют
42	735282.34	1291762.75	данные отсутствуют	данные отсутствуют
43	735464.8	1291757.7	данные отсутствуют	данные отсутствуют
44	736167.93	1291879.8	данные отсутствуют	данные отсутствуют
45	736169.93	1291879.9	данные отсутствуют	данные отсутствуют

Государственный регистратор		ФГИС ЕГРН
полное наименование должности	подпись	инициалы, фамилия

М.П.

Раздел 3.2

Выписка из Единого государственного реестра недвижимости об объекте недвижимости  
Описание местоположения земельного участка

<b>Земельный участок</b>			
(вид объекта недвижимости)			
Лист № <u>    </u> Раздела <b>3.2</b>	Всего листов раздела <b>3.2</b> : <u>    </u>	Всего разделов: <u>    </u>	Всего листов выписки: <u>    </u>
<b>14.09.2021 № 99/2021/417178200</b>			
Кадастровый номер:		<b>02:22:090901:3</b>	

Сведения о характерных точках границы земельного участка				
Система координат: МСК-02, зона I				
Зона №				
Номер точки	Координаты		Описание закрепления на местности	Средняя квадратическая погрешность определения координат характерных точек границ земельного участка, м
	X	Y		
1	2	3	4	5
46	736169.83	1291881.9	данные отсутствуют	данные отсутствуют
47	736167.84	1291881.8	данные отсутствуют	данные отсутствуют
48	736008.07	1292025.99	данные отсутствуют	данные отсутствуют
49	736010.07	1292026.09	данные отсутствуют	данные отсутствуют
50	736009.97	1292028.08	данные отсутствуют	данные отсутствуют
51	736007.98	1292027.99	данные отсутствуют	данные отсутствуют
52	734145.81	1291919.84	данные отсутствуют	данные отсутствуют
53	734154.07	1291887.83	данные отсутствуют	данные отсутствуют
54	734189.33	1291742.34	данные отсутствуют	данные отсутствуют
55	734217.32	1291614.75	данные отсутствуют	данные отсутствуют
56	734244.76	1291488	данные отсутствуют	данные отсутствуют
57	734282.85	1291330.08	данные отсутствуют	данные отсутствуют
58	734309.97	1291197.77	данные отсутствуют	данные отсутствуют
59	734336.09	1291074.3	данные отсутствуют	данные отсутствуют
60	734361.58	1290959.96	данные отсутствуют	данные отсутствуют

Государственный регистратор		ФГИС ЕГРН
полное наименование должности	подпись	инициалы, фамилия

М.П.

Выписка из Единого государственного реестра недвижимости об объекте недвижимости  
Описание местоположения земельного участка

<b>Земельный участок</b>			
(вид объекта недвижимости)			
Лист № <u>    </u> Раздела <b>3.2</b>	Всего листов раздела <b>3.2</b> : <u>    </u>	Всего разделов: <u>    </u>	Всего листов выписки: <u>    </u>
<b>14.09.2021 № 99/2021/417178200</b>			
Кадастровый номер:		<b>02:22:090901:3</b>	

Сведения о характерных точках границы земельного участка				
Система координат: МСК-02, зона 1				
Зона №				
Номер точки	Координаты		Описание закрепления на местности	Средняя квадратическая погрешность определения координат характерных точек границ земельного участка, м
	X	Y		
1	2	3	4	5
61	734388.01	1290850.46	данные отсутствуют	данные отсутствуют
62	734416.92	1290719.91	данные отсутствуют	данные отсутствуют
63	734426.35	1290676.4	данные отсутствуют	данные отсутствуют
64	734449.18	1290572.33	данные отсутствуют	данные отсутствуют
65	734467.79	1290489.3	данные отсутствуют	данные отсутствуют
66	734475.88	1290490.77	данные отсутствуют	данные отсутствуют
67	734563	1290526.77	данные отсутствуют	данные отсутствуют
68	734638.11	1290562.17	данные отсутствуют	данные отсутствуют
69	734677.43	1290584.11	данные отсутствуют	данные отсутствуют
70	734718.08	1290606.73	данные отсутствуют	данные отсутствуют
71	734642.81	1290580.13	данные отсутствуют	данные отсутствуют
72	734433.73	1291333.39	данные отсутствуют	данные отсутствуют
73	734770.04	1291353.82	данные отсутствуют	данные отсутствуют
74	734761.24	1291777.18	данные отсутствуют	данные отсутствуют
75	735282.21	1291762.76	данные отсутствуют	данные отсутствуют

Государственный регистратор		ФГИС ЕГРН
полное наименование должности	подпись	инициалы, фамилия

М.П.

Раздел 3.2

Выписка из Единого государственного реестра недвижимости об объекте недвижимости  
Описание местоположения земельного участка

<b>Земельный участок</b>			
(вид объекта недвижимости)			
Лист № <u>    </u> Раздела <b>3.2</b>	Всего листов раздела <b>3.2</b> : <u>    </u>	Всего разделов: <u>    </u>	Всего листов выписки: <u>    </u>
<b>14.09.2021 № 99/2021/417178200</b>			
Кадастровый номер:		<b>02:22:090901:3</b>	

Сведения о характерных точках границы земельного участка				
Система координат: МСК-02, зона 1				
Зона №				
Номер точки	Координаты		Описание закрепления на местности	Средняя квадратическая погрешность определения координат характерных точек границ земельного участка, м
	X	Y		
1	2	3	4	5
76	734334.75	1291894.07	данные отсутствуют	данные отсутствуют
77	734343.68	1291815.99	данные отсутствуют	данные отсутствуют
78	734354.74	1291759.58	данные отсутствуют	данные отсутствуют
79	734343.68	1291688.81	данные отсутствуют	данные отсутствуют
80	734334.84	1291637.94	данные отсутствуют	данные отсутствуют
81	734255.52	1291493.34	данные отсутствуют	данные отсутствуют
82	734248.22	1291522.7	данные отсутствуют	данные отсутствуют
83	734156.33	1291918.41	данные отсутствуют	данные отсутствуют

Государственный регистратор		ФГИС ЕГРН
полное наименование должности	подпись	инициалы, фамилия

М.П.

## Выписка из Единого государственного реестра недвижимости об объекте недвижимости

## Сведения о характеристиках объекта недвижимости

На основании запроса от 14.10.2021 г., поступившего на рассмотрение 14.10.2021 г., сообщаем, что согласно записям Единого государственного реестра недвижимости:

<b>Земельный участок</b>			
(вид объекта недвижимости)			
Лист № ____ Раздела <b>1</b>	Всего листов раздела <b>1</b> : ____	Всего разделов: ____	Всего листов выписки: ____
<b>14.10.2021 № 99/2021/423872405</b>			
Кадастровый номер:		<b>02:22:090901:5</b>	

Номер кадастрового квартала:	02:22:090901
Дата присвоения кадастрового номера:	01.10.2007
Ранее присвоенный государственный учетный номер:	данные отсутствуют
Адрес:	установлено относительно ориентира, расположенного в границах участка. Почтовый адрес ориентира: Республика Башкортостан, р-н. Дюртюлинский
Площадь:	4 +/- 1 кв. м
Кадастровая стоимость, руб.:	23.4
Кадастровые номера расположенных в пределах земельного участка объектов недвижимости:	данные отсутствуют
Кадастровые номера объектов недвижимости, из которых образован объект недвижимости:	данные отсутствуют
Кадастровые номера образованных объектов недвижимости:	данные отсутствуют
Сведения о включении объекта недвижимости в состав предприятия как имущественного комплекса:	

Государственный регистратор		ФГИС ЕГРН
полное наименование должности	подпись	инициалы, фамилия

М.П.

Раздел 1

## Выписка из Единого государственного реестра недвижимости об объекте недвижимости

## Сведения о характеристиках объекта недвижимости

<b>Земельный участок</b>			
(вид объекта недвижимости)			
Лист № ____ Раздела <b>1</b>	Всего листов раздела <b>1</b> : ____	Всего разделов: ____	Всего листов выписки: ____
<b>14.10.2021 № 99/2021/423872405</b>			
Кадастровый номер:		<b>02:22:090901:5</b>	

Категория земель:	Земли промышленности, энергетики, транспорта, связи, радиовещания, телевидения, информатики, земли для обеспечения космической деятельности, земли обороны, безопасности и земли иного специального назначения
Виды разрешенного использования:	Для эксплуатации наземных объектов газопровода-отвода к ГРС г.Дюртюли
Сведения о кадастровом инженерере:	данные отсутствуют
Сведения о лесах, водных объектах и об иных природных объектах, расположенных в пределах земельного участка:	данные отсутствуют
Сведения о том, что земельный участок полностью или частично расположен в границах зоны с особыми условиями использования территории или территории объекта культурного наследия	данные отсутствуют
Сведения о том, что земельный участок расположен в границах особой экономической зоны, территории опережающего социально-экономического развития, зоны территориального развития в Российской Федерации, игровой зоны:	данные отсутствуют
Сведения о том, что земельный участок расположен в границах особо охраняемой природной территории, охотничьих угодий, лесничеств, лесопарков:	данные отсутствуют
Сведения о результатах проведения государственного земельного надзора:	данные отсутствуют
Сведения о расположении земельного участка в границах территории, в отношении которой утвержден проект межевания территории:	данные отсутствуют

Государственный регистратор		ФГИС ЕГРН
полное наименование должности	подпись	инициалы, фамилия

М.П.

Выписка из Единого государственного реестра недвижимости об объекте недвижимости  
Сведения о характеристиках объекта недвижимости

<b>Земельный участок</b>			
<small>(вид объекта недвижимости)</small>			
Лист № ____ Раздела <b>1</b>	Всего листов раздела <b>1</b> : ____	Всего разделов: ____	Всего листов выписки: ____
<b>14.10.2021 № 99/2021/423872405</b>			
Кадастровый номер:		<b>02:22:090901:5</b>	
Условный номер земельного участка:	данные отсутствуют		
Сведения о принятии акта и (или) заключении договора, предусматривающих предоставление в соответствии с земельным законодательством исполнительным органом государственной власти или органом местного самоуправления находящегося в государственной или муниципальной собственности земельного участка для строительства наемного дома социального использования или наемного дома коммерческого использования:	данные отсутствуют		
Сведения о том, что земельный участок или земельные участки образованы на основании решения об изъятии земельного участка и (или) расположенного на нем объекта недвижимости для государственных или муниципальных нужд:	данные отсутствуют		
Сведения о том, что земельный участок образован из земель или земельного участка, государственная собственность на которые не разграничена:	данные отсутствуют		
Сведения о наличии земельного спора о местоположении границ земельных участков:	данные отсутствуют		
Статус записи об объекте недвижимости:	Сведения об объекте недвижимости имеют статус "актуальные, ранее учтенные"		
Особые отметки:	Сведения необходимые для заполнения раздела 2 отсутствуют. Сведения необходимые для заполнения раздела 3.1 отсутствуют. Сведения необходимые для заполнения раздела 4 отсутствуют.		
Получатель выписки:	Рачкова Елена Сергеевна		

Государственный регистратор		ФГИС ЕГРН
полное наименование должности	подпись	инициалы, фамилия

М.П.

Выписка из Единого государственного реестра недвижимости об объекте недвижимости  
Сведения о зарегистрированных правах

Государственный регистратор		ФГИС ЕГРН
полное наименование должности	подпись	инициалы, фамилия

М.П.

<b>Земельный участок</b>			
(вид объекта недвижимости)			
Лист № ____ Раздела <b>3</b>	Всего листов раздела <b>3</b> : ____	Всего разделов: ____	Всего листов выписки: ____
<b>14.10.2021 № 99/2021/423872405</b>			
Кадастровый номер:		<b>02:22:090901:5</b>	

План (чертеж, схема) земельного участка			
			
Масштаб 1: данные отсутствуют	Условные обозначения:		

Государственный регистратор		ФГИС ЕГРН
полное наименование должности	подпись	инициалы, фамилия

М.П.

<b>Земельный участок</b>			
(вид объекта недвижимости)			
Лист № ____ Раздела <b>3.2</b>	Всего листов раздела <b>3.2</b> : ____	Всего разделов: ____	Всего листов выписки: ____
<b>14.10.2021 № 99/2021/423872405</b>			
Кадастровый номер:		<b>02:22:090901:5</b>	

Сведения о характерных точках границы земельного участка				
Система координат				
Зона №				
Номер точки	Координаты		Описание закрепления на местности	Средняя квадратическая погрешность определения координат характерных точек границ земельного участка, м
	X	Y		
1	2	3	4	5
1	736008.07	1292025.99	данные отсутствуют	данные отсутствуют
2	736010.07	1292026.09	данные отсутствуют	данные отсутствуют
3	736009.97	1292028.08	данные отсутствуют	данные отсутствуют
4	736007.98	1292027.99	данные отсутствуют	данные отсутствуют

Государственный регистратор		ФГИС ЕГРН
полное наименование должности	подпись	инициалы, фамилия

М.П.

## Выписка из Единого государственного реестра недвижимости об объекте недвижимости

## Сведения о характеристиках объекта недвижимости

На основании запроса от 08.10.2021 г., поступившего на рассмотрение 08.10.2021 г., сообщаем, что согласно записям Единого государственного реестра недвижимости:

<b>Земельный участок</b>			
(вид объекта недвижимости)			
Лист № ____ Раздела <b>1</b>	Всего листов раздела <b>1</b> : ____	Всего разделов: ____	Всего листов выписки: ____
<b>08.10.2021 № 99/2021/422648288</b>			
Кадастровый номер:		<b>02:22:090901:6</b>	

Номер кадастрового квартала:	02:22:090901
Дата присвоения кадастрового номера:	01.10.2007
Ранее присвоенный государственный учетный номер:	данные отсутствуют
Адрес:	установлено относительно ориентира, расположенного в границах участка. Почтовый адрес ориентира: Республика Башкортостан, р-н. Дюртюлинский
Площадь:	4 +/- 1 кв. м
Кадастровая стоимость, руб.:	23.4
Кадастровые номера расположенных в пределах земельного участка объектов недвижимости:	данные отсутствуют
Кадастровые номера объектов недвижимости, из которых образован объект недвижимости:	данные отсутствуют
Кадастровые номера образованных объектов недвижимости:	данные отсутствуют
Сведения о включении объекта недвижимости в состав предприятия как имущественного комплекса:	

Государственный регистратор		ФГИС ЕГРН
полное наименование должности	подпись	инициалы, фамилия

М.П.

Раздел 1

## Выписка из Единого государственного реестра недвижимости об объекте недвижимости

## Сведения о характеристиках объекта недвижимости

<b>Земельный участок</b>			
(вид объекта недвижимости)			
Лист № ____ Раздела <b>1</b>	Всего листов раздела <b>1</b> : ____	Всего разделов: ____	Всего листов выписки: ____
<b>08.10.2021 № 99/2021/422648288</b>			
Кадастровый номер:		<b>02:22:090901:6</b>	

Категория земель:	Земли промышленности, энергетики, транспорта, связи, радиовещания, телевидения, информатики, земли для обеспечения космической деятельности, земли обороны, безопасности и земли иного специального назначения
Виды разрешенного использования:	Для эксплуатации наземных объектов газопровода-отвода к ГРС г.Дюртюли
Сведения о кадастровом инженере:	данные отсутствуют
Сведения о лесах, водных объектах и об иных природных объектах, расположенных в пределах земельного участка:	данные отсутствуют
Сведения о том, что земельный участок полностью или частично расположен в границах зоны с особыми условиями использования территории или территории объекта культурного наследия	данные отсутствуют
Сведения о том, что земельный участок расположен в границах особой экономической зоны, территории опережающего социально-экономического развития, зоны территориального развития в Российской Федерации, игорной зоны:	данные отсутствуют
Сведения о том, что земельный участок расположен в границах особо охраняемой природной территории, охотничьих угодий, лесничеств, лесопарков:	данные отсутствуют
Сведения о результатах проведения государственного земельного надзора:	данные отсутствуют
Сведения о расположении земельного участка в границах территории, в отношении которой утвержден проект межевания территории:	данные отсутствуют

Государственный регистратор		ФГИС ЕГРН
полное наименование должности	подпись	инициалы, фамилия

М.П.

<b>Земельный участок</b>			
(вид объекта недвижимости)			
Лист № ____ Раздела <b>1</b>	Всего листов раздела <b>1</b> : ____	Всего разделов: ____	Всего листов выписки: ____
<b>08.10.2021 № 99/2021/422648288</b>			
Кадастровый номер:		<b>02:22:090901:6</b>	
Условный номер земельного участка:	данные отсутствуют		
Сведения о принятии акта и (или) заключении договора, предусматривающих предоставление в соответствии с земельным законодательством исполнительным органом государственной власти или органом местного самоуправления находящегося в государственной или муниципальной собственности земельного участка для строительства наемного дома социального использования или наемного дома коммерческого использования:	данные отсутствуют		
Сведения о том, что земельный участок или земельные участки образованы на основании решения об изъятии земельного участка и (или) расположенного на нем объекта недвижимости для государственных или муниципальных нужд:	данные отсутствуют		
Сведения о том, что земельный участок образован из земель или земельного участка, государственная собственность на которые не разграничена:	данные отсутствуют		
Сведения о наличии земельного спора о местоположении границ земельных участков:	данные отсутствуют		
Статус записи об объекте недвижимости:	Сведения об объекте недвижимости имеют статус "актуальные, ранее учтенные"		
Особые отметки:	Сведения необходимые для заполнения раздела 2 отсутствуют. Сведения необходимые для заполнения раздела 3.1 отсутствуют. Сведения необходимые для заполнения раздела 4 отсутствуют.		
Получатель выписки:	Рачкова Елена Сергеевна		

Государственный регистратор		ФГИС ЕГРН
полное наименование должности	подпись	инициалы, фамилия

М.П.

Государственный регистратор		ФГИС ЕГРН
полное наименование должности	подпись	инициалы, фамилия

М.П.

<b>Земельный участок</b>			
(вид объекта недвижимости)			
Лист № <u>    </u> Раздела <u>3</u>	Всего листов раздела <u>3</u> : <u>    </u>	Всего разделов: <u>    </u>	Всего листов выписки: <u>    </u>
<b>08.10.2021 № 99/2021/422648288</b>			
Кадастровый номер:		<b>02:22:090901:6</b>	

План (чертеж, схема) земельного участка			
			
Масштаб 1: данные отсутствуют	Условные обозначения:		

Государственный регистратор		ФГИС ЕГРН
полное наименование должности	подпись	инициалы, фамилия

М.П.

<b>Земельный участок</b>			
(вид объекта недвижимости)			
Лист № <u>    </u> Раздела <u>3.2</u>	Всего листов раздела <u>3.2</u> : <u>    </u>	Всего разделов: <u>    </u>	Всего листов выписки: <u>    </u>
<b>08.10.2021 № 99/2021/422648288</b>			
Кадастровый номер:		<b>02:22:090901:6</b>	

Сведения о характерных точках границы земельного участка				
Система координат				
Зона №				
Номер точки	Координаты		Описание закрепления на местности	Средняя квадратическая погрешность определения координат характерных точек границ земельного участка, м
	X	Y		
1	2	3	4	5
1	736167.93	1291879.8	данные отсутствуют	данные отсутствуют
2	736169.93	1291879.9	данные отсутствуют	данные отсутствуют
3	736169.83	1291881.9	данные отсутствуют	данные отсутствуют
4	736167.84	1291881.8	данные отсутствуют	данные отсутствуют

Государственный регистратор		ФГИС ЕГРН
полное наименование должности	подпись	инициалы, фамилия

М.П.



## Выписка из Единого государственного реестра недвижимости об объекте недвижимости

## Сведения о характеристиках объекта недвижимости

На основании запроса от 14.10.2021 г., поступившего на рассмотрение 14.10.2021 г., сообщаем, что согласно записям Единого государственного реестра недвижимости:

<b>Земельный участок</b>			
(вид объекта недвижимости)			
Лист № ____ Раздела <b>1</b>	Всего листов раздела <b>1</b> : ____	Всего разделов: ____	Всего листов выписки: ____
<b>14.10.2021 № 99/2021/423870457</b>			
Кадастровый номер:		<b>02:22:090901:28</b>	

Номер кадастрового квартала:	02:22:090901
Дата присвоения кадастрового номера:	26.09.2011
Ранее присвоенный государственный учетный номер:	данные отсутствуют
Адрес:	установлено относительно ориентира, расположенного в границах участка. Почтовый адрес ориентира: Республика Башкортостан, р-н. Дюртюлинский
Площадь:	452 +/- 40 кв. м
Кадастровая стоимость, руб.:	2644.2
Кадастровые номера расположенных в пределах земельного участка объектов недвижимости:	данные отсутствуют
Кадастровые номера объектов недвижимости, из которых образован объект недвижимости:	данные отсутствуют
Кадастровые номера образованных объектов недвижимости:	данные отсутствуют
Сведения о включении объекта недвижимости в состав предприятия как имущественного комплекса:	

Государственный регистратор		ФГИС ЕГРН
полное наименование должности	подпись	инициалы, фамилия

М.П.

Раздел 1

## Выписка из Единого государственного реестра недвижимости об объекте недвижимости

## Сведения о характеристиках объекта недвижимости

<b>Земельный участок</b>			
(вид объекта недвижимости)			
Лист № ____ Раздела <b>1</b>	Всего листов раздела <b>1</b> : ____	Всего разделов: ____	Всего листов выписки: ____
<b>14.10.2021 № 99/2021/423870457</b>			
Кадастровый номер:		<b>02:22:090901:28</b>	

Категория земель:	Земли промышленности, энергетики, транспорта, связи, радиовещания, телевидения, информатики, земли для обеспечения космической деятельности, земли обороны, безопасности и земли иного специального назначения
Виды разрешенного использования:	недропользование
Сведения о кадастровом инженере:	Шаймухаметов Динар Геннадиевич №02-10-105, ООО "МегаБит"
Сведения о лесах, водных объектах и об иных природных объектах, расположенных в пределах земельного участка:	данные отсутствуют
Сведения о том, что земельный участок полностью или частично расположен в границах зоны с особыми условиями использования территории или территории объекта культурного наследия	данные отсутствуют
Сведения о том, что земельный участок расположен в границах особой экономической зоны, территории опережающего социально-экономического развития, зоны территориального развития в Российской Федерации, игорной зоны:	данные отсутствуют
Сведения о том, что земельный участок расположен в границах особо охраняемой природной территории, охотничьих угодий, лесничеств, лесопарков:	данные отсутствуют
Сведения о результатах проведения государственного земельного надзора:	данные отсутствуют
Сведения о расположении земельного участка в границах территории, в отношении которой утвержден проект межевания территории:	данные отсутствуют

Государственный регистратор		ФГИС ЕГРН
полное наименование должности	подпись	инициалы, фамилия

М.П.

Выписка из Единого государственного реестра недвижимости об объекте недвижимости  
Сведения о характеристиках объекта недвижимости

<b>Земельный участок</b>			
<small>(вид объекта недвижимости)</small>			
Лист № ____ Раздела <b>1</b>	Всего листов раздела <b>1</b> : ____	Всего разделов: ____	Всего листов выписки: ____
<b>14.10.2021 № 99/2021/423870457</b>			
Кадастровый номер:		<b>02:22:090901:28</b>	
Условный номер земельного участка:	данные отсутствуют		
Сведения о принятии акта и (или) заключении договора, предусматривающих предоставление в соответствии с земельным законодательством исполнительным органом государственной власти или органом местного самоуправления находящегося в государственной или муниципальной собственности земельного участка для строительства наемного дома социального использования или наемного дома коммерческого использования:	данные отсутствуют		
Сведения о том, что земельный участок или земельные участки образованы на основании решения об изъятии земельного участка и (или) расположенного на нем объекта недвижимости для государственных или муниципальных нужд:	данные отсутствуют		
Сведения о том, что земельный участок образован из земель или земельного участка, государственная собственность на которые не разграничена:	данные отсутствуют		
Сведения о наличии земельного спора о местоположении границ земельных участков:	данные отсутствуют		
Статус записи об объекте недвижимости:	Сведения об объекте недвижимости имеют статус "актуальные, ранее учтенные"		
Особые отметки:	Сведения необходимые для заполнения раздела 2 отсутствуют. Сведения необходимые для заполнения раздела 4 отсутствуют.		
Получатель выписки:	Рачкова Елена Сергеевна		

Государственный регистратор		ФГИС ЕГРН
полное наименование должности	подпись	инициалы, фамилия

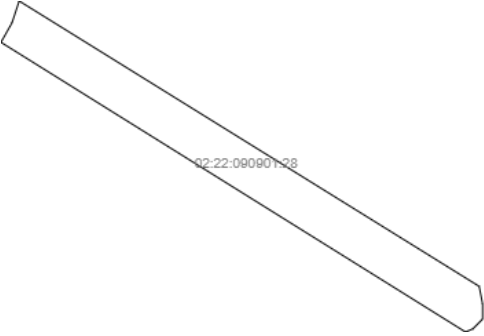
М.П.

Выписка из Единого государственного реестра недвижимости об объекте недвижимости  
Сведения о зарегистрированных правах

Государственный регистратор		ФГИС ЕГРН
полное наименование должности	подпись	инициалы, фамилия

М.П.

<b>Земельный участок</b>			
(вид объекта недвижимости)			
Лист № ____ Раздела <b>3</b>	Всего листов раздела <b>3</b> : ____	Всего разделов: ____	Всего листов выписки: ____
<b>14.10.2021 № 99/2021/423870457</b>			
Кадастровый номер:		<b>02:22:090901:28</b>	

План (чертеж, схема) земельного участка			
			
Масштаб 1: данные отсутствуют	Условные обозначения:		

Государственный регистратор		ФГИС ЕГРН
полное наименование должности	подпись	инициалы, фамилия

М.П.

Раздел 3.1

Выписка из Единого государственного реестра недвижимости об объекте недвижимости  
Описание местоположения земельного участка

<b>Земельный участок</b>			
(вид объекта недвижимости)			
Лист № ____ Раздела <b>3.1</b>	Всего листов раздела <b>3.1</b> : ____	Всего разделов: ____	Всего листов выписки: ____
<b>14.10.2021 № 99/2021/423870457</b>			
Кадастровый номер:		<b>02:22:090901:28</b>	

Описание местоположения границ земельного участка							
Номер п/п	Номер точки		Дирекционный угол	Горизонтальное проложение, м	Описание закрепления на местности	Кадастровые номера смежных участков	Сведения об адресах правообладателей смежных земельных участков
	начальная	конечная					
1	2	3	4	5	6	7	8
1	1	2	данные отсутствуют	данные отсутствуют	данные отсутствуют	данные отсутствуют	данные отсутствуют
2	2	3	данные отсутствуют	данные отсутствуют	данные отсутствуют	данные отсутствуют	данные отсутствуют
3	3	4	данные отсутствуют	данные отсутствуют	данные отсутствуют	данные отсутствуют	данные отсутствуют
4	4	5	данные отсутствуют	данные отсутствуют	данные отсутствуют	данные отсутствуют	данные отсутствуют
5	5	6	данные отсутствуют	данные отсутствуют	данные отсутствуют	данные отсутствуют	данные отсутствуют
6	6	7	данные отсутствуют	данные отсутствуют	данные отсутствуют	данные отсутствуют	данные отсутствуют
7	7	8	данные отсутствуют	данные отсутствуют	данные отсутствуют	данные отсутствуют	данные отсутствуют
8	8	1	данные отсутствуют	данные отсутствуют	данные отсутствуют	данные отсутствуют	данные отсутствуют

Государственный регистратор		ФГИС ЕГРН
полное наименование должности	подпись	инициалы, фамилия

М.П.

<b>Земельный участок</b>			
(вид объекта недвижимости)			
Лист №	Раздела <b>3.2</b>	Всего листов раздела <b>3.2:</b>	Всего листов выписки:
<b>14.10.2021 № 99/2021/423870457</b>			
Кадастровый номер:		<b>02:22:090901:28</b>	

Сведения о характерных точках границы земельного участка				
Система координат				
Зона №				
Номер точки	Координаты		Описание закрепления на местности	Средняя квадратическая погрешность определения координат характерных точек границ земельного участка, м
	X	Y		
1	2	3	4	5
1	736540.71	1291829.82	данные отсутствуют	0.5
2	736502.39	1291891.78	-	0.5
3	736500.02	1291892.24	-	0.5
4	736497.99	1291892.24	-	0.5
5	736496.68	1291890.93	-	0.5
6	736496.26	1291889.94	-	0.5
7	736535.16	1291827.37	данные отсутствуют	0.5
8	736537.79	1291828.86	данные отсутствуют	0.5

Государственный регистратор		ФГИС ЕГРН
полное наименование должности	подпись	инициалы, фамилия

М.П.

## Выписка из Единого государственного реестра недвижимости об объекте недвижимости

## Сведения о характеристиках объекта недвижимости

На основании запроса от 14.09.2021 г., поступившего на рассмотрение 14.09.2021 г., сообщаем, что согласно записям Единого государственного реестра недвижимости:

<b>Земельный участок</b>			
(вид объекта недвижимости)			
Лист № ____ Раздела <b>1</b>	Всего листов раздела <b>1</b> : ____	Всего разделов: ____	Всего листов выписки: ____
<b>14.09.2021 № 99/2021/417207970</b>			
Кадастровый номер:		<b>02:22:140101:7</b>	

Номер кадастрового квартала:	02:22:140101
Дата присвоения кадастрового номера:	27.10.2007
Ранее присвоенный государственный учетный номер:	данные отсутствуют
Адрес:	установлено относительно ориентира, расположенного в границах участка. Почтовый адрес ориентира: Республика Башкортостан, р-н. Дюртюлинский, с/с. Учпилинский
Площадь:	73153 кв. м
Кадастровая стоимость, руб.:	366496.53
Кадастровые номера расположенных в пределах земельного участка объектов недвижимости:	данные отсутствуют
Кадастровые номера объектов недвижимости, из которых образован объект недвижимости:	02:22:140101:2
Кадастровые номера образованных объектов недвижимости:	02:22:140101:38
Сведения о включении объекта недвижимости в состав предприятия как имущественного комплекса:	

Государственный регистратор		ФГИС ЕГРН
полное наименование должности	подпись	инициалы, фамилия

М.П.

Раздел 1

## Выписка из Единого государственного реестра недвижимости об объекте недвижимости

## Сведения о характеристиках объекта недвижимости

<b>Земельный участок</b>			
(вид объекта недвижимости)			
Лист № ____ Раздела <b>1</b>	Всего листов раздела <b>1</b> : ____	Всего разделов: ____	Всего листов выписки: ____
<b>14.09.2021 № 99/2021/417207970</b>			
Кадастровый номер:		<b>02:22:140101:7</b>	

Категория земель:	Земли сельскохозяйственного назначения
Виды разрешенного использования:	Для сельскохозяйственного производства
Сведения о кадастровом инженере:	данные отсутствуют
Сведения о лесах, водных объектах и об иных природных объектах, расположенных в пределах земельного участка:	данные отсутствуют
Сведения о том, что земельный участок полностью или частично расположен в границах зоны с особыми условиями использования территории или территории объекта культурного наследия	данные отсутствуют
Сведения о том, что земельный участок расположен в границах особой экономической зоны, территории опережающего социально-экономического развития, зоны территориального развития в Российской Федерации, игровой зоны:	данные отсутствуют
Сведения о том, что земельный участок расположен в границах особо охраняемой природной территории, охотничьих угодий, лесничеств, лесопарков:	данные отсутствуют
Сведения о результатах проведения государственного земельного надзора:	данные отсутствуют
Сведения о расположении земельного участка в границах территории, в отношении которой утвержден проект межевания территории:	данные отсутствуют


Государственный регистратор		ФГИС ЕГРН
полное наименование должности	подпись	инициалы, фамилия

М.П.

<b>Земельный участок</b>			
(вид объекта недвижимости)			
Лист № ____ Раздела <b>1</b>	Всего листов раздела <b>1</b> : ____	Всего разделов: ____	Всего листов выписки: ____
<b>14.09.2021 № 99/2021/417207970</b>			
Кадастровый номер:		<b>02:22:140101:7</b>	
Условный номер земельного участка:	данные отсутствуют		
Сведения о принятии акта и (или) заключении договора, предусматривающих предоставление в соответствии с земельным законодательством исполнительным органом государственной власти или органом местного самоуправления находящегося в государственной или муниципальной собственности земельного участка для строительства наемного дома социального использования или наемного дома коммерческого использования:	данные отсутствуют		
Сведения о том, что земельный участок или земельные участки образованы на основании решения об изъятии земельного участка и (или) расположенного на нем объекта недвижимости для государственных или муниципальных нужд:	данные отсутствуют		
Сведения о том, что земельный участок образован из земель или земельного участка, государственная собственность на которые не разграничена:	данные отсутствуют		
Сведения о наличии земельного спора о местоположении границ земельных участков:	данные отсутствуют		
Статус записи об объекте недвижимости:	Сведения об объекте недвижимости имеют статус "актуальные, ранее учтенные"		
Особые отметки:	Граница земельного участка не установлена в соответствии с требованиями земельного законодательства. Посредством данного земельного участка обеспечен доступ к земельному участку (земельным участкам) с кадастровым номером (кадастровыми номерами) 02:22:140101:38. Из объекта недвижимости образованы объекты недвижимости с кадастровыми номерами: 02:22:140101:38, сведения о которых носят временный характер. Сведения необходимые для заполнения раздела 2 отсутствуют. Сведения необходимые для заполнения раздела 4 отсутствуют. Сведения необходимые для заполнения раздела 4.1 отсутствуют. Сведения необходимые для заполнения раздела 4.2 отсутствуют.		
Получатель выписки:	Рачкова Елена Сергеевна		
Государственный регистратор		ФГИС ЕГРН	
полное наименование должности	подпись	инициалы, фамилия	

М.П.

<b>Земельный участок</b>			
(вид объекта недвижимости)			
Лист № __ Раздела <u>3</u>	Всего листов раздела <u>3</u> : __	Всего разделов: __	Всего листов выписки: __
14.09.2021 № 99/2021/417207970			
Кадастровый номер:		02:22:140101:7	

План (чертеж, схема) земельного участка			
			
Масштаб 1: данные отсутствуют	Условные обозначения:		

Государственный регистратор		ФГИС ЕГРН
полное наименование должности	подпись	инициалы, фамилия

М.П.

Раздел 3.1

Выписка из Единого государственного реестра недвижимости об объекте недвижимости  
Описание местоположения земельного участка

<b>Земельный участок</b>			
(вид объекта недвижимости)			
Лист № __ Раздела <u>3.1</u>	Всего листов раздела <u>3.1</u> : __	Всего разделов: __	Всего листов выписки: __
14.09.2021 № 99/2021/417207970			
Кадастровый номер:		02:22:140101:7	

Описание местоположения границ земельного участка							
Номер п/п	Номер точки		Дирекционный угол	Горизонтальное проложение, м	Описание закрепления на местности	Кадастровые номера смежных участков	Сведения об адресах правообладателей смежных земельных участков
	начальная	конечная					
1	2	3	4	5	6	7	8
1	1	2	данные отсутствуют	данные отсутствуют	-	данные отсутствуют	данные отсутствуют
2	2	3	данные отсутствуют	данные отсутствуют	-	данные отсутствуют	данные отсутствуют
3	3	4	данные отсутствуют	данные отсутствуют	-	данные отсутствуют	данные отсутствуют
4	4	5	данные отсутствуют	данные отсутствуют	-	данные отсутствуют	данные отсутствуют
5	5	6	данные отсутствуют	данные отсутствуют	-	данные отсутствуют	данные отсутствуют
6	6	7	данные отсутствуют	данные отсутствуют	-	данные отсутствуют	данные отсутствуют
7	7	8	данные отсутствуют	данные отсутствуют	-	данные отсутствуют	данные отсутствуют
8	8	9	данные отсутствуют	данные отсутствуют	-	данные отсутствуют	данные отсутствуют
9	9	1	данные отсутствуют	данные отсутствуют	-	данные отсутствуют	данные отсутствуют

Государственный регистратор		ФГИС ЕГРН
полное наименование должности	подпись	инициалы, фамилия

М.П.

Выписка из Единого государственного реестра недвижимости об объекте недвижимости  
Описание местоположения земельного участка

<b>Земельный участок</b>			
(вид объекта недвижимости)			
Лист № <u>    </u> Раздела <u>3.2</u>	Всего листов раздела <u>3.2</u> : <u>    </u>	Всего разделов: <u>    </u>	Всего листов выписки: <u>    </u>
<b>14.09.2021 № 99/2021/417207970</b>			
Кадастровый номер:		<b>02:22:140101:7</b>	

Сведения о характерных точках границы земельного участка				
Система координат: МСК-02, зона 1				
Зона №				
Номер точки	Координаты		Описание закрепления на местности	Средняя квадратическая погрешность определения координат характерных точек границ земельного участка, м
	X	Y		
1	2	3	4	5
1	740244.58	1298876.39	данные отсутствуют	данные отсутствуют
2	740254.71	1298887.38	данные отсутствуют	данные отсутствуют
3	740356.09	1298999.25	данные отсутствуют	данные отсутствуют
4	740440.5	1299088.44	данные отсутствуют	данные отсутствуют
5	740567.21	1299226.77	данные отсутствуют	данные отсутствуют
6	740666.79	1299331.9	данные отсутствуют	данные отсутствуют
7	740790.83	1299470.42	данные отсутствуют	данные отсутствуют
8	740886.23	1299582.32	данные отсутствуют	данные отсутствуют
9	740884.88	1299582.18	данные отсутствуют	данные отсутствуют
10	740884.87	1299582.18	данные отсутствуют	данные отсутствуют
11	740884.82	1299582.19	данные отсутствуют	данные отсутствуют
12	740884.78	1299582.23	данные отсутствуют	данные отсутствуют
13	740884.77	1299582.27	данные отсутствуют	данные отсутствуют
14	740883.9	1299590.47	данные отсутствуют	данные отсутствуют
15	740883.37	1299591.13	данные отсутствуют	данные отсутствуют

Государственный регистратор		ФГИС ЕГРН
полное наименование должности	подпись	инициалы, фамилия

М.П.

Раздел 3.2

Выписка из Единого государственного реестра недвижимости об объекте недвижимости  
Описание местоположения земельного участка

<b>Земельный участок</b>			
(вид объекта недвижимости)			
Лист № <u>    </u> Раздела <u>3.2</u>	Всего листов раздела <u>3.2</u> : <u>    </u>	Всего разделов: <u>    </u>	Всего листов выписки: <u>    </u>
<b>14.09.2021 № 99/2021/417207970</b>			
Кадастровый номер:		<b>02:22:140101:7</b>	

Сведения о характерных точках границы земельного участка				
Система координат: МСК-02, зона 1				
Зона №				
Номер точки	Координаты		Описание закрепления на местности	Средняя квадратическая погрешность определения координат характерных точек границ земельного участка, м
	X	Y		
1	2	3	4	5
16	740877.6	1299596.58	данные отсутствуют	данные отсутствуют
17	740877.58	1299596.6	данные отсутствуют	данные отсутствуют
18	740877.57	1299596.65	данные отсутствуют	данные отсутствуют
19	740877.58	1299596.7	данные отсутствуют	данные отсутствуют
20	740877.6	1299596.72	данные отсутствуют	данные отсутствуют
21	740878.97	1299598.17	данные отсутствуют	данные отсутствуют
22	740878.99	1299598.19	данные отсутствуют	данные отсутствуют
23	740879.04	1299598.2	данные отсутствуют	данные отсутствуют
24	740879.09	1299598.19	данные отсутствуют	данные отсутствуют
25	740879.11	1299598.17	данные отсутствуют	данные отсутствуют
26	740884.93	1299592.82	данные отсутствуют	данные отсутствуют
27	740885.41	1299592.39	данные отсутствуют	данные отсутствуют
28	740893.35	1299593.94	данные отсутствуют	данные отсутствуют
29	740893.37	1299593.94	данные отсутствуют	данные отсутствуют
30	740893.42	1299593.93	данные отсутствуют	данные отсутствуют

Государственный регистратор		ФГИС ЕГРН
полное наименование должности	подпись	инициалы, фамилия

М.П.



<b>Земельный участок</b>			
(вид объекта недвижимости)			
Лист № <u>    </u> Раздела <b>3.2</b>	Всего листов раздела <b>3.2</b> : <u>    </u>	Всего разделов: <u>    </u>	Всего листов выписки: <u>    </u>
<b>14.09.2021 № 99/2021/417207970</b>			
Кадастровый номер:		<b>02:22:140101:7</b>	

Сведения о характерных точках границы земельного участка				
Система координат: МСК-02, зона 1				
Зона №				
Номер точки	Координаты		Описание закрепления на местности	Средняя квадратическая погрешность определения координат характерных точек границ земельного участка, м
	X	Y		
1	2	3	4	5
31	740893.45	1299593.89	данные отсутствуют	данные отсутствуют
32	740893.47	1299593.86	данные отсутствуют	данные отсутствуют
33	740893.81	1299592.13	данные отсутствуют	данные отсутствуют
34	740997.97	1299731.74	данные отсутствуют	данные отсутствуют
35	741095.12	1299855.3	данные отсутствуют	данные отсутствуют
36	741186.55	1299974.43	данные отсутствуют	данные отсутствуют
37	741214.88	1300011.4	данные отсутствуют	данные отсутствуют
38	741267.97	1300078.32	данные отсутствуют	данные отсутствуют
39	741298.84	1300114.99	данные отсутствуют	данные отсутствуют
40	741352.54	1300179.72	данные отсутствуют	данные отсутствуют
41	741359.55	1300187.73	данные отсутствуют	данные отсутствуют
42	741359.71	1300187.88	данные отсутствуют	данные отсутствуют
43	741375.89	1300199.78	данные отсутствуют	данные отсутствуют
44	741352.64	1300211.44	данные отсутствуют	данные отсутствуют
45	741218.1	1300043.72	данные отсутствуют	данные отсутствуют

Государственный регистратор		ФГИС ЕГРН
полное наименование должности	подпись	инициалы, фамилия

М.П.

Раздел 3.2

Выписка из Единого государственного реестра недвижимости об объекте недвижимости  
Описание местоположения земельного участка

<b>Земельный участок</b>			
(вид объекта недвижимости)			
Лист № <u>    </u> Раздела <b>3.2</b>	Всего листов раздела <b>3.2</b> : <u>    </u>	Всего разделов: <u>    </u>	Всего листов выписки: <u>    </u>
<b>14.09.2021 № 99/2021/417207970</b>			
Кадастровый номер:		<b>02:22:140101:7</b>	

Сведения о характерных точках границы земельного участка				
Система координат: МСК-02, зона 1				
Зона №				
Номер точки	Координаты		Описание закрепления на местности	Средняя квадратическая погрешность определения координат характерных точек границ земельного участка, м
	X	Y		
1	2	3	4	5
46	740951.21	1299701.09	данные отсутствуют	данные отсутствуют
47	740742.02	1299445.03	данные отсутствуют	данные отсутствуют
48	740543.11	1299243.64	-	2.5
49	740044.06	1298704.6	данные отсутствуют	данные отсутствуют
50	739124.86	1299636.3	данные отсутствуют	данные отсутствуют
51	739119.74	1299631.26	данные отсутствуют	данные отсутствуют
52	740035.05	1298699.3	данные отсутствуют	данные отсутствуют
53	740057.62	1298678.31	данные отсутствуют	данные отсутствуют
54	741351.54	1300185.52	данные отсутствуют	данные отсутствуют
55	741352.94	1300186.95	данные отсутствуют	данные отсутствуют
56	741347.11	1300192.65	данные отсутствуют	данные отсутствуют
57	741346.95	1300192.88	данные отсутствуют	данные отсутствуют
58	741347.66	1300199.23	данные отсутствуют	данные отсутствуют
59	741347.77	1300200.27	данные отсутствуют	данные отсутствуют
60	741345.78	1300200.49	данные отсутствуют	данные отсутствуют

Государственный регистратор		ФГИС ЕГРН
полное наименование должности	подпись	инициалы, фамилия

М.П.

Выписка из Единого государственного реестра недвижимости об объекте недвижимости  
Описание местоположения земельного участка

<b>Земельный участок</b>			
(вид объекта недвижимости)			
Лист № <u>    </u> Раздела <u>3.2</u>	Всего листов раздела <u>3.2</u> : <u>    </u>	Всего разделов: <u>    </u>	Всего листов выписки: <u>    </u>
<b>14.09.2021 № 99/2021/417207970</b>			
Кадастровый номер:		<b>02:22:140101:7</b>	

Сведения о характерных точках границы земельного участка				
Система координат: МСК-02, зона 1				
Зона №				
Номер точки	Координаты		Описание закрепления на местности	Средняя квадратическая погрешность определения координат характерных точек границ земельного участка, м
	X	Y		
1	2	3	4	5
61	741345.74	1300200.12	данные отсутствуют	данные отсутствуют
62	741345	1300193.38	данные отсутствуют	данные отсутствуют
63	741338.02	1300192.98	данные отсутствуют	данные отсутствуют
64	741338.13	1300190.99	данные отсутствуют	данные отсутствуют
65	741345.26	1300191.4	данные отсутствуют	данные отсутствуют
66	741345.87	1300191.06	данные отсутствуют	данные отсутствуют
67	740137.61	1298784.18	данные отсутствуют	данные отсутствуют
68	740137.56	1298784.17	данные отсутствуют	данные отсутствуют
69	740137.54	1298784.15	данные отсутствуют	данные отсутствуют
70	740136.02	1298782.51	данные отсутствуют	данные отсутствуют
71	740136	1298782.49	данные отсутствуют	данные отсутствуют
72	740135.99	1298782.44	данные отсутствуют	данные отсутствуют
73	740136	1298782.39	данные отсутствуют	данные отсутствуют
74	740136.02	1298782.37	данные отсутствуют	данные отсутствуют
75	740137.65	1298780.85	данные отсутствуют	данные отсутствуют

Государственный регистратор		ФГИС ЕГРН
полное наименование должности	подпись	инициалы, фамилия

М.П.

Раздел 3.2

Выписка из Единого государственного реестра недвижимости об объекте недвижимости  
Описание местоположения земельного участка

<b>Земельный участок</b>			
(вид объекта недвижимости)			
Лист № <u>    </u> Раздела <u>3.2</u>	Всего листов раздела <u>3.2</u> : <u>    </u>	Всего разделов: <u>    </u>	Всего листов выписки: <u>    </u>
<b>14.09.2021 № 99/2021/417207970</b>			
Кадастровый номер:		<b>02:22:140101:7</b>	

Сведения о характерных точках границы земельного участка				
Система координат: МСК-02, зона 1				
Зона №				
Номер точки	Координаты		Описание закрепления на местности	Средняя квадратическая погрешность определения координат характерных точек границ земельного участка, м
	X	Y		
1	2	3	4	5
76	740137.67	1298780.83	данные отсутствуют	данные отсутствуют
77	740137.72	1298780.82	данные отсутствуют	данные отсутствуют
78	740137.77	1298780.83	данные отсутствуют	данные отсутствуют
79	740137.8	1298780.85	данные отсутствуют	данные отсутствуют
80	740139.32	1298782.48	данные отсутствуют	данные отсутствуют
81	740139.34	1298782.5	данные отсутствуют	данные отсутствуют
82	740139.35	1298782.55	данные отсутствуют	данные отсутствуют
83	740139.34	1298782.6	данные отсутствуют	данные отсутствуют
84	740139.32	1298782.62	данные отсутствуют	данные отсутствуют
85	740137.68	1298784.15	данные отсутствуют	данные отсутствуют
86	740137.66	1298784.17	данные отсутствуют	данные отсутствуют
87	741260.95	1300095.28	данные отсутствуют	данные отсутствуют
88	741260.9	1300095.27	данные отсутствуют	данные отсутствуют
89	741260.87	1300095.24	данные отсутствуют	данные отсутствуют
90	741259.5	1300093.47	данные отсутствуют	данные отсутствуют

Государственный регистратор		ФГИС ЕГРН
полное наименование должности	подпись	инициалы, фамилия

М.П.

<b>Земельный участок</b>			
(вид объекта недвижимости)			
Лист № <u>    </u> Раздела <u>3.2</u>	Всего листов раздела <u>3.2</u> : <u>    </u>	Всего разделов: <u>    </u>	Всего листов выписки: <u>    </u>
<b>14.09.2021 № 99/2021/417207970</b>			
Кадастровый номер:		<b>02:22:140101:7</b>	

Сведения о характерных точках границы земельного участка				
Система координат: МСК-02, зона 1				
Зона №				
Номер точки	Координаты		Описание закрепления на местности	Средняя квадратическая погрешность определения координат характерных точек границ земельного участка, м
	X	Y		
1	2	3	4	5
91	741259.49	1300093.46	данные отсутствуют	данные отсутствуют
92	741259.48	1300093.41	данные отсутствуют	данные отсутствуют
93	741259.49	1300093.36	данные отсутствуют	данные отсутствуют
94	741259.52	1300093.33	данные отсутствуют	данные отсутствуют
95	741261.29	1300091.96	данные отсутствуют	данные отсутствуют
96	741261.3	1300091.95	данные отсутствуют	данные отсутствуют
97	741261.35	1300091.94	данные отсутствуют	данные отсутствуют
98	741261.4	1300091.95	данные отсутствуют	данные отсутствуют
99	741261.43	1300091.98	данные отсутствуют	данные отсутствуют
100	741262.8	1300093.75	данные отсутствуют	данные отсутствуют
101	741262.8	1300093.76	данные отсутствуют	данные отсутствуют
102	741262.82	1300093.81	данные отсутствуют	данные отсутствуют
103	741262.8	1300093.86	данные отсутствуют	данные отсутствуют
104	741262.78	1300093.89	данные отсутствуют	данные отсутствуют
105	741261.01	1300095.26	данные отсутствуют	данные отсутствуют

Государственный регистратор		ФГИС ЕГРН
полное наименование должности	подпись	инициалы, фамилия

М.П.

Раздел 3.2

Выписка из Единого государственного реестра недвижимости об объекте недвижимости  
Описание местоположения земельного участка

<b>Земельный участок</b>			
(вид объекта недвижимости)			
Лист № <u>    </u> Раздела <u>3.2</u>	Всего листов раздела <u>3.2</u> : <u>    </u>	Всего разделов: <u>    </u>	Всего листов выписки: <u>    </u>
<b>14.09.2021 № 99/2021/417207970</b>			
Кадастровый номер:		<b>02:22:140101:7</b>	

Сведения о характерных точках границы земельного участка				
Система координат: МСК-02, зона 1				
Зона №				
Номер точки	Координаты		Описание закрепления на местности	Средняя квадратическая погрешность определения координат характерных точек границ земельного участка, м
	X	Y		
1	2	3	4	5
106	741261	1300095.27	данные отсутствуют	данные отсутствуют
107	740242.7	1298896.82	данные отсутствуют	данные отсутствуют
108	740242.65	1298896.81	данные отсутствуют	данные отсутствуют
109	740242.63	1298896.79	данные отсутствуют	данные отсутствуют
110	740241.12	1298895.14	данные отсутствуют	данные отсутствуют
111	740241.1	1298895.12	данные отсутствуют	данные отсутствуют
112	740241.09	1298895.07	данные отсутствуют	данные отсутствуют
113	740241.1	1298895.02	данные отсутствуют	данные отсутствуют
114	740241.12	1298895	данные отсутствуют	данные отсутствуют
115	740242.77	1298893.49	данные отсутствуют	данные отсутствуют
116	740242.79	1298893.47	данные отсутствуют	данные отсутствуют
117	740242.84	1298893.46	данные отсутствуют	данные отсутствуют
118	740242.89	1298893.47	данные отсутствуют	данные отсутствуют
119	740242.91	1298893.49	данные отсутствуют	данные отсутствуют
120	740244.43	1298895.13	данные отсутствуют	данные отсутствуют

Государственный регистратор		ФГИС ЕГРН
полное наименование должности	подпись	инициалы, фамилия

М.П.

<b>Земельный участок</b>			
(вид объекта недвижимости)			
Лист № <u>    </u> Раздела <b>3.2</b>	Всего листов раздела <b>3.2</b> : <u>    </u>	Всего разделов: <u>    </u>	Всего листов выписки: <u>    </u>
<b>14.09.2021 № 99/2021/417207970</b>			
Кадастровый номер:		<b>02:22:140101:7</b>	

Сведения о характерных точках границы земельного участка				
Система координат: МСК-02, зона 1				
Зона №				
Номер точки	Координаты		Описание закрепления на местности	Средняя квадратическая погрешность определения координат характерных точек границ земельного участка, м
	X	Y		
1	2	3	4	5
121	740244.44	1298895.15	данные отсутствуют	данные отсутствуют
122	740244.45	1298895.2	данные отсутствуют	данные отсутствуют
123	740244.44	1298895.25	данные отсутствуют	данные отсутствуют
124	740244.42	1298895.28	данные отсутствуют	данные отсутствуют
125	740242.77	1298896.79	данные отсутствуют	данные отсутствуют
126	740242.75	1298896.81	данные отсутствуют	данные отсутствуют
127	741178.86	1299982.31	данные отсутствуют	данные отсутствуют
128	741178.81	1299982.3	данные отсутствуют	данные отсутствуют
129	741178.78	1299982.27	данные отсутствуют	данные отсутствуют
130	741177.47	1299980.46	данные отсутствуют	данные отсутствуют
131	741177.46	1299980.45	данные отсутствуют	данные отсутствуют
132	741177.45	1299980.4	данные отсутствуют	данные отсутствуют
133	741177.46	1299980.35	данные отсутствуют	данные отсутствуют
134	741177.49	1299980.32	данные отсутствуют	данные отсутствуют
135	741179.3	1299979	данные отсутствуют	данные отсутствуют

Государственный регистратор		ФГИС ЕГРН
полное наименование должности	подпись	инициалы, фамилия

М.П.

Раздел 3.2

Выписка из Единого государственного реестра недвижимости об объекте недвижимости  
Описание местоположения земельного участка

<b>Земельный участок</b>			
(вид объекта недвижимости)			
Лист № <u>    </u> Раздела <b>3.2</b>	Всего листов раздела <b>3.2</b> : <u>    </u>	Всего разделов: <u>    </u>	Всего листов выписки: <u>    </u>
<b>14.09.2021 № 99/2021/417207970</b>			
Кадастровый номер:		<b>02:22:140101:7</b>	

Сведения о характерных точках границы земельного участка				
Система координат: МСК-02, зона 1				
Зона №				
Номер точки	Координаты		Описание закрепления на местности	Средняя квадратическая погрешность определения координат характерных точек границ земельного участка, м
	X	Y		
1	2	3	4	5
136	741179.31	1299978.99	данные отсутствуют	данные отсутствуют
137	741179.36	1299978.98	данные отсутствуют	данные отсутствуют
138	741179.41	1299978.99	данные отсутствуют	данные отсутствуют
139	741179.44	1299979.02	данные отсутствуют	данные отсутствуют
140	741180.75	1299980.83	данные отсутствуют	данные отсутствуют
141	741180.76	1299980.84	данные отсутствуют	данные отсутствуют
142	741180.77	1299980.89	данные отсутствуют	данные отсутствуют
143	741180.76	1299980.94	данные отсутствуют	данные отсутствуют
144	741180.73	1299980.97	данные отсутствуют	данные отсутствуют
145	741178.92	1299982.29	данные отсутствуют	данные отсутствуют
146	741178.91	1299982.3	данные отсутствуют	данные отсутствуют
147	740346.41	1299009.74	данные отсутствуют	данные отсутствуют
148	740346.36	1299009.73	данные отсутствуют	данные отсутствуют
149	740346.34	1299009.71	данные отсутствуют	данные отсутствуют
150	740344.82	1299008.07	данные отсутствуют	данные отсутствуют

Государственный регистратор		ФГИС ЕГРН
полное наименование должности	подпись	инициалы, фамилия

М.П.

<b>Земельный участок</b>			
(вид объекта недвижимости)			
Лист № <u>    </u> Раздела <b>3.2</b>	Всего листов раздела <b>3.2</b> : <u>    </u>	Всего разделов: <u>    </u>	Всего листов выписки: <u>    </u>
<b>14.09.2021 № 99/2021/417207970</b>			
Кадастровый номер:		<b>02:22:140101:7</b>	

Сведения о характерных точках границы земельного участка				
Система координат: МСК-02, зона 1				
Зона №				
Номер точки	Координаты		Описание закрепления на местности	Средняя квадратическая погрешность определения координат характерных точек границ земельного участка, м
	X	Y		
1	2	3	4	5
151	740344.8	1299008.05	данные отсутствуют	данные отсутствуют
152	740344.79	1299008	данные отсутствуют	данные отсутствуют
153	740344.8	1299007.95	данные отсутствуют	данные отсутствуют
154	740344.82	1299007.93	данные отсутствуют	данные отсутствуют
155	740346.47	1299006.41	данные отсутствуют	данные отсутствуют
156	740346.49	1299006.39	данные отсутствуют	данные отсутствуют
157	740346.54	1299006.38	данные отсутствуют	данные отсутствуют
158	740346.59	1299006.39	данные отсутствуют	данные отсутствуют
159	740346.62	1299006.41	данные отсутствуют	данные отсутствуют
160	740348.12	1299008.06	данные отсутствуют	данные отсутствуют
161	740348.14	1299008.08	данные отсутствуют	данные отсутствуют
162	740348.15	1299008.13	данные отсутствуют	данные отсутствуют
163	740348.14	1299008.18	данные отсутствуют	данные отсутствуют
164	740348.12	1299008.2	данные отсутствуют	данные отсутствуют
165	740346.48	1299009.71	данные отсутствуют	данные отсутствуют

Государственный регистратор		ФГИС ЕГРН
полное наименование должности	подпись	инициалы, фамилия

М.П.

Раздел 3.2

Выписка из Единого государственного реестра недвижимости об объекте недвижимости  
Описание местоположения земельного участка

<b>Земельный участок</b>			
(вид объекта недвижимости)			
Лист № <u>    </u> Раздела <b>3.2</b>	Всего листов раздела <b>3.2</b> : <u>    </u>	Всего разделов: <u>    </u>	Всего листов выписки: <u>    </u>
<b>14.09.2021 № 99/2021/417207970</b>			
Кадастровый номер:		<b>02:22:140101:7</b>	

Сведения о характерных точках границы земельного участка				
Система координат: МСК-02, зона 1				
Зона №				
Номер точки	Координаты		Описание закрепления на местности	Средняя квадратическая погрешность определения координат характерных точек границ земельного участка, м
	X	Y		
1	2	3	4	5
166	740346.46	1299009.73	данные отсутствуют	данные отсутствуют
167	741087.2	1299863.88	данные отсутствуют	данные отсутствуют
168	741087.15	1299863.87	данные отсутствуют	данные отсутствуют
169	741087.12	1299863.84	данные отсутствуют	данные отсутствуют
170	741085.76	1299862.07	данные отсутствуют	данные отсутствуют
171	741085.75	1299862.06	данные отсутствуют	данные отсутствуют
172	741085.74	1299862.01	данные отсутствуют	данные отсутствуют
173	741085.75	1299861.96	данные отсутствуют	данные отсутствуют
174	741085.78	1299861.93	данные отсутствуют	данные отсутствуют
175	741087.54	1299860.56	данные отсутствуют	данные отсутствуют
176	741087.55	1299860.55	данные отсутствуют	данные отсутствуют
177	741087.6	1299860.54	данные отсутствуют	данные отсутствуют
178	741087.65	1299860.55	данные отсутствуют	данные отсутствуют
179	741087.68	1299860.58	данные отсутствуют	данные отсутствуют
180	741089.05	1299862.35	данные отсутствуют	данные отсутствуют

Государственный регистратор		ФГИС ЕГРН
полное наименование должности	подпись	инициалы, фамилия

М.П.

<b>Земельный участок</b>			
(вид объекта недвижимости)			
Лист № <u>    </u> Раздела <b>3.2</b>	Всего листов раздела <b>3.2</b> : <u>    </u>	Всего разделов: <u>    </u>	Всего листов выписки: <u>    </u>
<b>14.09.2021 № 99/2021/417207970</b>			
Кадастровый номер:		<b>02:22:140101:7</b>	

Сведения о характерных точках границы земельного участка				
Система координат: МСК-02, зона 1				
Зона №				
Номер точки	Координаты		Описание закрепления на местности	Средняя квадратическая погрешность определения координат характерных точек границ земельного участка, м
	X	Y		
1	2	3	4	5
181	741089.06	1299862.36	данные отсутствуют	данные отсутствуют
182	741089.07	1299862.41	данные отсутствуют	данные отсутствуют
183	741089.06	1299862.46	данные отсутствуют	данные отсутствуют
184	741089.03	1299862.49	данные отсутствуют	данные отсутствуют
185	741087.26	1299863.86	данные отсутствуют	данные отсутствуют
186	741087.25	1299863.87	данные отсутствуют	данные отсутствуют
187	740448.75	1299120.62	данные отсутствуют	данные отсутствуют
188	740448.7	1299120.61	данные отсутствуют	данные отсутствуют
189	740448.68	1299120.59	данные отсутствуют	данные отсутствуют
190	740447.16	1299118.95	данные отсутствуют	данные отсутствуют
191	740447.14	1299118.93	данные отсутствуют	данные отсутствуют
192	740447.13	1299118.88	данные отсутствуют	данные отсутствуют
193	740447.14	1299118.83	данные отсутствуют	данные отсутствуют
194	740447.16	1299118.81	данные отсутствуют	данные отсутствуют
195	740448.8	1299117.29	данные отсутствуют	данные отсутствуют

Государственный регистратор		ФГИС ЕГРН
полное наименование должности	подпись	инициалы, фамилия

М.П.

Раздел 3.2

<b>Земельный участок</b>			
(вид объекта недвижимости)			
Лист № <u>    </u> Раздела <b>3.2</b>	Всего листов раздела <b>3.2</b> : <u>    </u>	Всего разделов: <u>    </u>	Всего листов выписки: <u>    </u>
<b>14.09.2021 № 99/2021/417207970</b>			
Кадастровый номер:		<b>02:22:140101:7</b>	

Сведения о характерных точках границы земельного участка				
Система координат: МСК-02, зона 1				
Зона №				
Номер точки	Координаты		Описание закрепления на местности	Средняя квадратическая погрешность определения координат характерных точек границ земельного участка, м
	X	Y		
1	2	3	4	5
196	740448.82	1299117.27	данные отсутствуют	данные отсутствуют
197	740448.87	1299117.26	данные отсутствуют	данные отсутствуют
198	740448.92	1299117.27	данные отсутствуют	данные отсутствуют
199	740448.94	1299117.29	данные отсутствуют	данные отсутствуют
200	740450.46	1299118.93	данные отсутствуют	данные отсутствуют
201	740450.47	1299118.95	данные отсутствуют	данные отсутствуют
202	740450.49	1299119	данные отсутствуют	данные отсутствуют
203	740450.47	1299119.05	данные отсутствуют	данные отсутствуют
204	740450.46	1299119.07	данные отсутствуют	данные отсутствуют
205	740448.82	1299120.59	данные отсутствуют	данные отсутствуют
206	740448.8	1299120.61	данные отсутствуют	данные отсутствуют
207	740992.7	1299738.24	данные отсутствуют	данные отсутствуют
208	740992.65	1299738.23	данные отсутствуют	данные отсутствуют
209	740992.62	1299738.2	данные отсутствуют	данные отсутствуют
210	740991.28	1299736.41	данные отсутствуют	данные отсутствуют

Государственный регистратор		ФГИС ЕГРН
полное наименование должности	подпись	инициалы, фамилия

М.П.

<b>Земельный участок</b>			
(вид объекта недвижимости)			
Лист № <u>    </u> Раздела <b>3.2</b>	Всего листов раздела <b>3.2</b> : <u>    </u>	Всего разделов: <u>    </u>	Всего листов выписки: <u>    </u>
<b>14.09.2021 № 99/2021/417207970</b>			
Кадастровый номер:		<b>02:22:140101:7</b>	

Сведения о характерных точках границы земельного участка				
Система координат: МСК-02, зона 1				
Зона №				
Номер точки	Координаты		Описание закрепления на местности	Средняя квадратическая погрешность определения координат характерных точек границ земельного участка, м
	X	Y		
1	2	3	4	5
211	740991.27	1299736.4	данные отсутствуют	данные отсутствуют
212	740991.26	1299736.35	данные отсутствуют	данные отсутствуют
213	740991.27	1299736.3	данные отсутствуют	данные отсутствуют
214	740991.3	1299736.27	данные отсутствуют	данные отсутствуют
215	740993.08	1299734.93	данные отсутствуют	данные отсутствуют
216	740993.09	1299734.92	данные отсутствуют	данные отсутствуют
217	740993.14	1299734.91	данные отсутствуют	данные отсутствуют
218	740993.19	1299734.92	данные отсутствуют	данные отсутствуют
219	740993.22	1299734.95	данные отсутствуют	данные отсутствуют
220	740994.57	1299736.74	данные отсутствуют	данные отсутствуют
221	740994.57	1299736.75	данные отсутствуют	данные отсутствуют
222	740994.59	1299736.8	данные отсутствуют	данные отсутствуют
223	740994.57	1299736.85	данные отсутствуют	данные отсутствуют
224	740994.55	1299736.88	данные отсутствуют	данные отсутствуют
225	740992.76	1299738.22	данные отсутствуют	данные отсутствуют

Государственный регистратор		ФГИС ЕГРН
полное наименование должности	подпись	инициалы, фамилия

М.П.

Раздел 3.2

Выписка из Единого государственного реестра недвижимости об объекте недвижимости  
Описание местоположения земельного участка

<b>Земельный участок</b>			
(вид объекта недвижимости)			
Лист № <u>    </u> Раздела <b>3.2</b>	Всего листов раздела <b>3.2</b> : <u>    </u>	Всего разделов: <u>    </u>	Всего листов выписки: <u>    </u>
<b>14.09.2021 № 99/2021/417207970</b>			
Кадастровый номер:		<b>02:22:140101:7</b>	

Сведения о характерных точках границы земельного участка				
Система координат: МСК-02, зона 1				
Зона №				
Номер точки	Координаты		Описание закрепления на местности	Средняя квадратическая погрешность определения координат характерных точек границ земельного участка, м
	X	Y		
1	2	3	4	5
226	740992.75	1299738.23	данные отсутствуют	данные отсутствуют
227	740556.7	1299237.11	данные отсутствуют	данные отсутствуют
228	740556.65	1299237.1	данные отсутствуют	данные отсутствуют
229	740556.62	1299237.08	данные отсутствуют	данные отсутствуют
230	740555.11	1299235.43	данные отсутствуют	данные отсутствуют
231	740555.09	1299235.41	данные отсутствуют	данные отсутствуют
232	740555.08	1299235.36	данные отсутствуют	данные отсутствуют
233	740555.09	1299235.31	данные отсутствуют	данные отсутствуют
234	740555.11	1299235.29	данные отсутствуют	данные отсутствуют
235	740556.75	1299233.78	данные отсутствуют	данные отсутствуют
236	740556.77	1299233.76	данные отсутствуют	данные отсутствуют
237	740556.82	1299233.75	данные отсутствуют	данные отсутствуют
238	740556.87	1299233.76	данные отсутствуют	данные отсутствуют
239	740556.9	1299233.78	данные отсутствуют	данные отсутствуют
240	740558.41	1299235.42	данные отсутствуют	данные отсутствуют

Государственный регистратор		ФГИС ЕГРН
полное наименование должности	подпись	инициалы, фамилия

М.П.

Выписка из Единого государственного реестра недвижимости об объекте недвижимости  
Описание местоположения земельного участка

<b>Земельный участок</b>			
(вид объекта недвижимости)			
Лист № <u>    </u> Раздела <b>3.2</b>	Всего листов раздела <b>3.2</b> : <u>    </u>	Всего разделов: <u>    </u>	Всего листов выписки: <u>    </u>
<b>14.09.2021 № 99/2021/417207970</b>			
Кадастровый номер:		<b>02:22:140101:7</b>	

Сведения о характерных точках границы земельного участка				
Система координат: МСК-02, зона 1				
Зона №				
Номер точки	Координаты		Описание закрепления на местности	Средняя квадратическая погрешность определения координат характерных точек границ земельного участка, м
	X	Y		
1	2	3	4	5
241	740558.43	1299235.44	данные отсутствуют	данные отсутствуют
242	740558.44	1299235.49	данные отсутствуют	данные отсутствуют
243	740558.43	1299235.54	данные отсутствуют	данные отсутствуют
244	740558.41	1299235.56	данные отсутствуют	данные отсутствуют
245	740556.77	1299237.08	данные отсутствуют	данные отсутствуют
246	740556.75	1299237.1	данные отсутствуют	данные отсутствуют
247	740770.6	1299468.93	данные отсутствуют	данные отсутствуют
248	740770.55	1299468.92	данные отсутствуют	данные отсутствуют
249	740770.53	1299468.9	данные отсутствуют	данные отсутствуют
250	740769	1299467.25	данные отсутствуют	данные отсутствуют
251	740768.99	1299467.23	данные отсутствуют	данные отсутствуют
252	740768.98	1299467.18	данные отсутствуют	данные отсутствуют
253	740768.99	1299467.13	данные отсутствуют	данные отсутствуют
254	740769.01	1299467.11	данные отсутствуют	данные отсутствуют
255	740770.65	1299465.6	данные отсутствуют	данные отсутствуют

Государственный регистратор		ФГИС ЕГРН
полное наименование должности	подпись	инициалы, фамилия

М.П.

Раздел 3.2

Выписка из Единого государственного реестра недвижимости об объекте недвижимости  
Описание местоположения земельного участка

<b>Земельный участок</b>			
(вид объекта недвижимости)			
Лист № <u>    </u> Раздела <b>3.2</b>	Всего листов раздела <b>3.2</b> : <u>    </u>	Всего разделов: <u>    </u>	Всего листов выписки: <u>    </u>
<b>14.09.2021 № 99/2021/417207970</b>			
Кадастровый номер:		<b>02:22:140101:7</b>	

Сведения о характерных точках границы земельного участка				
Система координат: МСК-02, зона 1				
Зона №				
Номер точки	Координаты		Описание закрепления на местности	Средняя квадратическая погрешность определения координат характерных точек границ земельного участка, м
	X	Y		
1	2	3	4	5
256	740770.67	1299465.58	данные отсутствуют	данные отсутствуют
257	740770.72	1299465.57	данные отсутствуют	данные отсутствуют
258	740770.77	1299465.58	данные отсутствуют	данные отсутствуют
259	740770.79	1299465.6	данные отсутствуют	данные отсутствуют
260	740772.31	1299467.24	данные отсутствуют	данные отсутствуют
261	740772.33	1299467.26	данные отсутствуют	данные отсутствуют
262	740772.34	1299467.31	данные отсутствуют	данные отсутствуют
263	740772.33	1299467.36	данные отсутствуют	данные отсутствуют
264	740772.31	1299467.38	данные отсутствуют	данные отсутствуют
265	740770.67	1299468.9	данные отсутствуют	данные отсутствуют
266	740770.65	1299468.92	данные отсутствуют	данные отсутствуют
267	740655.4	1299343.93	данные отсутствуют	данные отсутствуют
268	740655.35	1299343.92	данные отсутствуют	данные отсутствуют
269	740655.33	1299343.9	данные отсутствуют	данные отсутствуют
270	740653.81	1299342.26	данные отсутствуют	данные отсутствуют

Государственный регистратор		ФГИС ЕГРН
полное наименование должности	подпись	инициалы, фамилия

М.П.



<b>Земельный участок</b>			
(вид объекта недвижимости)			
Лист № <u>    </u> Раздела <b>3.2</b>	Всего листов раздела <b>3.2</b> : <u>    </u>	Всего разделов: <u>    </u>	Всего листов выписки: <u>    </u>
<b>14.09.2021 № 99/2021/417207970</b>			
Кадастровый номер:		<b>02:22:140101:7</b>	

Сведения о характерных точках границы земельного участка				
Система координат: МСК-02, зона 1				
Зона №				
Номер точки	Координаты		Описание закрепления на местности	Средняя квадратическая погрешность определения координат характерных точек границ земельного участка, м
	X	Y		
1	2	3	4	5
271	740653.79	1299342.24	данные отсутствуют	данные отсутствуют
272	740653.78	1299342.19	данные отсутствуют	данные отсутствуют
273	740653.79	1299342.14	данные отсутствуют	данные отсутствуют
274	740653.81	1299342.12	данные отсутствуют	данные отсутствуют
275	740655.46	1299340.6	данные отсутствуют	данные отсутствуют
276	740655.48	1299340.58	данные отсутствуют	данные отсутствуют
277	740655.53	1299340.57	данные отсутствуют	данные отсутствуют
278	740655.58	1299340.58	данные отсутствуют	данные отсутствуют
279	740655.6	1299340.6	данные отсутствуют	данные отсутствуют
280	740657.11	1299342.25	данные отсутствуют	данные отсутствуют
281	740657.13	1299342.27	данные отсутствуют	данные отсутствуют
282	740657.14	1299342.32	данные отсутствуют	данные отсутствуют
283	740657.13	1299342.37	данные отсутствуют	данные отсутствуют
284	740657.11	1299342.4	данные отсутствуют	данные отсутствуют
285	740655.47	1299343.9	данные отсутствуют	данные отсутствуют

Государственный регистратор		ФГИС ЕГРН
полное наименование должности	подпись	инициалы, фамилия

М.П.

Раздел 3.2

Выписка из Единого государственного реестра недвижимости об объекте недвижимости  
Описание местоположения земельного участка

<b>Земельный участок</b>			
(вид объекта недвижимости)			
Лист № <u>    </u> Раздела <b>3.2</b>	Всего листов раздела <b>3.2</b> : <u>    </u>	Всего разделов: <u>    </u>	Всего листов выписки: <u>    </u>
<b>14.09.2021 № 99/2021/417207970</b>			
Кадастровый номер:		<b>02:22:140101:7</b>	

Сведения о характерных точках границы земельного участка				
Система координат: МСК-02, зона 1				
Зона №				
Номер точки	Координаты		Описание закрепления на местности	Средняя квадратическая погрешность определения координат характерных точек границ земельного участка, м
	X	Y		
1	2	3	4	5
286	740655.45	1299343.92	данные отсутствуют	данные отсутствуют
287	740886.89	1299583.09	данные отсутствуют	данные отсутствуют
288	740888.31	1299584.76	данные отсутствуют	данные отсутствуют
289	740893.51	1299591.73	данные отсутствуют	данные отсутствуют
290	740886.13	1299590.28	данные отсутствуют	данные отсутствуют
291	740059.17	1298704.71	-	2.5
292	740051.05	1298712.15	-	2.5
293	740131.96	1298799.55	-	2.5
294	740153.39	1298822.69	-	2.5
295	740373.92	1299060.89	-	2.5
296	740481.9	1299177.53	-	2.5
297	740672.67	1299374.81	-	2.5
298	740137.49	1298790.26	-	2.5

Государственный регистратор		ФГИС ЕГРН
полное наименование должности	подпись	инициалы, фамилия

М.П.

Выписка из Единого государственного реестра недвижимости об объекте недвижимости

**Сведения о характеристиках объекта недвижимости**

На основании запроса от 14.09.2021 г., поступившего на рассмотрение 14.09.2021 г., сообщаем, что согласно записям Единого государственного реестра недвижимости:

<b>Земельный участок</b>			
(вид объекта недвижимости)			
Лист № ____ Раздела <b>1</b>	Всего листов раздела <b>1</b> : ____	Всего разделов: ____	Всего листов выписки: ____
<b>14.09.2021 № 99/2021/417192702</b>			
Кадастровый номер:		<b>02:22:140201:2</b>	

Номер кадастрового квартала:	02:22:140201
Дата присвоения кадастрового номера:	18.08.2006
Ранее присвоенный государственный учетный номер:	данные отсутствуют
Адрес:	установлено относительно ориентира, расположенного в границах участка. Почтовый адрес ориентира: Республика Башкортостан, р-н. Дюртюлинский, с/с. Учпилинский
Площадь:	157195 кв. м
Кадастровая стоимость, руб.:	787546.95
Кадастровые номера расположенных в пределах земельного участка объектов недвижимости:	данные отсутствуют
Кадастровые номера объектов недвижимости, из которых образован объект недвижимости:	данные отсутствуют
Кадастровые номера образованных объектов недвижимости:	данные отсутствуют
Сведения о включении объекта недвижимости в состав предприятия как имущественного комплекса:	

Государственный регистратор		ФГИС ЕГРН
полное наименование должности	подпись	инициалы, фамилия

М.П.

Раздел 1

Выписка из Единого государственного реестра недвижимости об объекте недвижимости

**Сведения о характеристиках объекта недвижимости**

<b>Земельный участок</b>			
(вид объекта недвижимости)			
Лист № ____ Раздела <b>1</b>	Всего листов раздела <b>1</b> : ____	Всего разделов: ____	Всего листов выписки: ____
<b>14.09.2021 № 99/2021/417192702</b>			
Кадастровый номер:		<b>02:22:140201:2</b>	

Категория земель:	Земли сельскохозяйственного назначения
Виды разрешенного использования:	Для сельскохозяйственного производства
Сведения о кадастровом инженере:	данные отсутствуют
Сведения о лесах, водных объектах и об иных природных объектах, расположенных в пределах земельного участка:	данные отсутствуют
Сведения о том, что земельный участок полностью или частично расположен в границах зоны с особыми условиями использования территории или территории объекта культурного наследия	данные отсутствуют
Сведения о том, что земельный участок расположен в границах особой экономической зоны, территории опережающего социально-экономического развития, зоны территориального развития в Российской Федерации, игровой зоны:	данные отсутствуют
Сведения о том, что земельный участок расположен в границах особо охраняемой природной территории, охотничьих угодий, лесничеств, лесопарков:	данные отсутствуют
Сведения о результатах проведения государственного земельного надзора:	данные отсутствуют
Сведения о расположении земельного участка в границах территории, в отношении которой утвержден проект межевания территории:	данные отсутствуют

Государственный регистратор		ФГИС ЕГРН
полное наименование должности	подпись	инициалы, фамилия

М.П.

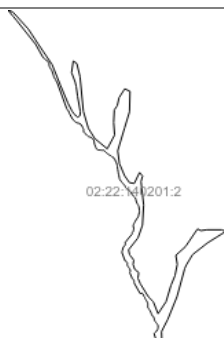
<b>Земельный участок</b>			
(вид объекта недвижимости)			
Лист № <u>    </u> Раздела <u>1</u>	Всего листов раздела <u>1</u> : <u>    </u>	Всего разделов: <u>    </u>	Всего листов выписки: <u>    </u>
14.09.2021 № 99/2021/417192702			
Кадастровый номер:		02:22:140201:2	
Условный номер земельного участка:	данные отсутствуют		
Сведения о принятии акта и (или) заключении договора, предусматривающих предоставление в соответствии с земельным законодательством исполнительным органом государственной власти или органом местного самоуправления находящегося в государственной или муниципальной собственности земельного участка для строительства наемного дома социального использования или наемного дома коммерческого использования:	данные отсутствуют		
Сведения о том, что земельный участок или земельные участки образованы на основании решения об изъятии земельного участка и (или) расположенного на нем объекта недвижимости для государственных или муниципальных нужд:	данные отсутствуют		
Сведения о том, что земельный участок образован из земель или земельного участка, государственная собственность на которые не разграничена:	данные отсутствуют		
Сведения о наличии земельного спора о местоположении границ земельных участков:	данные отсутствуют		
Статус записи об объекте недвижимости:	Сведения об объекте недвижимости имеют статус "актуальные, ранее учтенные"		
Особые отметки:	Граница земельного участка не установлена в соответствии с требованиями земельного законодательства. Сведения необходимые для заполнения раздела 2 отсутствуют. Сведения необходимые для заполнения раздела 3.1 отсутствуют. Сведения необходимые для заполнения раздела 4 отсутствуют. Сведения необходимые для заполнения раздела 4.1 отсутствуют. Сведения необходимые для заполнения раздела 4.2 отсутствуют.		
Получатель выписки:	Рачкова Елена Сергеевна		

Государственный регистратор		ФГИС ЕГРН
полное наименование должности	подпись	инициалы, фамилия

М.П.

Раздел 3

<b>Земельный участок</b>			
(вид объекта недвижимости)			
Лист № <u>    </u> Раздела <u>3</u>	Всего листов раздела <u>3</u> : <u>    </u>	Всего разделов: <u>    </u>	Всего листов выписки: <u>    </u>
14.09.2021 № 99/2021/417192702			
Кадастровый номер:		02:22:140201:2	

План (чертеж, схема) земельного участка			
			
Масштаб 1: данные отсутствуют	Условные обозначения:		

Государственный регистратор		ФГИС ЕГРН
полное наименование должности	подпись	инициалы, фамилия

М.П.

Выписка из Единого государственного реестра недвижимости об объекте недвижимости  
Описание местоположения земельного участка

<b>Земельный участок</b>			
(вид объекта недвижимости)			
Лист № <u>    </u> Раздела <u>3.2</u>	Всего листов раздела <u>3.2</u> : <u>    </u>	Всего разделов: <u>    </u>	Всего листов выписки: <u>    </u>
<b>14.09.2021 № 99/2021/417192702</b>			
Кадастровый номер:		<b>02:22:140201:2</b>	

Сведения о характерных точках границы земельного участка				
Система координат: МСК-02, зона 1				
Зона №				
Номер точки	Координаты		Описание закрепления на местности	Средняя квадратическая погрешность определения координат характерных точек границ земельного участка, м
	X	Y		
1	2	3	4	5
1	735738.65	1295651.73	данные отсутствуют	данные отсутствуют
2	735735.75	1295653.23	данные отсутствуют	данные отсутствуют
3	735729.77	1295639.58	данные отсутствуют	данные отсутствуют
4	735728.34	1295632.5	данные отсутствуют	данные отсутствуют
5	735728.33	1295632.48	данные отсутствуют	данные отсутствуют
6	735728.32	1295632.46	данные отсутствуют	данные отсутствуют
7	735723.94	1295627.85	данные отсутствуют	данные отсутствуют
8	735722.98	1295623.76	данные отсутствуют	данные отсутствуют
9	735724.87	1295619.41	данные отсутствуют	данные отсутствуют
10	735763.02	1295607.7	данные отсутствуют	данные отсутствуют
11	735765.98	1295607.47	данные отсутствуют	данные отсутствуют
12	735773.52	1295613.57	данные отсутствуют	данные отсутствуют
13	735778.39	1295619.9	данные отсутствуют	данные отсутствуют
14	735778.41	1295619.92	данные отсутствуют	данные отсутствуют
15	735789.13	1295627.23	данные отсутствуют	данные отсутствуют

Государственный регистратор		ФГИС ЕГРН
полное наименование должности	подпись	инициалы, фамилия

М.П.

Раздел 3.2

Выписка из Единого государственного реестра недвижимости об объекте недвижимости  
Описание местоположения земельного участка

<b>Земельный участок</b>			
(вид объекта недвижимости)			
Лист № <u>    </u> Раздела <u>3.2</u>	Всего листов раздела <u>3.2</u> : <u>    </u>	Всего разделов: <u>    </u>	Всего листов выписки: <u>    </u>
<b>14.09.2021 № 99/2021/417192702</b>			
Кадастровый номер:		<b>02:22:140201:2</b>	

Сведения о характерных точках границы земельного участка				
Система координат: МСК-02, зона 1				
Зона №				
Номер точки	Координаты		Описание закрепления на местности	Средняя квадратическая погрешность определения координат характерных точек границ земельного участка, м
	X	Y		
1	2	3	4	5
16	735789.14	1295627.24	данные отсутствуют	данные отсутствуют
17	735789.16	1295627.25	данные отсутствуют	данные отсутствуют
18	735799.15	1295629.93	данные отсутствуют	данные отсутствуют
19	735799.17	1295629.93	данные отсутствуют	данные отсутствуют
20	735810.38	1295629.93	данные отсутствуют	данные отсутствуют
21	735810.4	1295629.93	данные отсутствуют	данные отсутствуют
22	735816.5	1295628.47	данные отсутствуют	данные отсутствуют
23	735816.53	1295628.45	данные отсутствуют	данные отсутствуют
24	735823.11	1295623.57	данные отсутствуют	данные отсутствуют
25	735831.15	1295617.48	данные отсутствуют	данные отсутствуют
26	735837.49	1295612.6	данные отсутствуют	данные отсутствуют
27	735842.35	1295609.69	данные отсутствуют	данные отсутствуют
28	735849.16	1295607.75	данные отсутствуют	данные отсутствуют
29	735857.43	1295606.53	данные отсутствуют	данные отсутствуют
30	735857.46	1295606.52	данные отсутствуют	данные отсутствуют

Государственный регистратор		ФГИС ЕГРН
полное наименование должности	подпись	инициалы, фамилия

М.П.

<b>Земельный участок</b>			
(вид объекта недвижимости)			
Лист № <u>    </u> Раздела <b>3.2</b>	Всего листов раздела <b>3.2</b> : <u>    </u>	Всего разделов: <u>    </u>	Всего листов выписки: <u>    </u>
<b>14.09.2021 № 99/2021/417192702</b>			
Кадастровый номер:		<b>02:22:140201:2</b>	

Сведения о характерных точках границы земельного участка				
Система координат: МСК-02, зона 1				
Зона №				
Номер точки	Координаты		Описание закрепления на местности	Средняя квадратическая погрешность определения координат характерных точек границ земельного участка, м
	X	Y		
1	2	3	4	5
31	735864.79	1295603.11	данные отсутствуют	данные отсутствуют
32	735864.82	1295603.07	данные отсутствуют	данные отсутствуют
33	735867.49	1295597.24	данные отсутствуют	данные отсутствуют
34	735870.38	1295595.31	данные отсутствуют	данные отсутствуют
35	735877.2	1295592.38	данные отсутствуют	данные отсутствуют
36	735885	1295589.47	данные отсутствуют	данные отсутствуют
37	735891.33	1295587.52	данные отсутствуют	данные отсутствуют
38	735891.34	1295587.51	данные отсутствуют	данные отсутствуют
39	735900.37	1295582.39	данные отсутствуют	данные отсутствуют
40	735900.38	1295582.38	данные отсутствуют	данные отсутствуют
41	735905.21	1295578.56	данные отсутствуют	данные отсутствуют
42	735911.1	1295575.21	данные отсутствуют	данные отсутствуют
43	735921.47	1295569.32	данные отсутствуют	данные отсутствуют
44	735926.13	1295570.22	данные отсутствуют	данные отсутствуют
45	735926.15	1295570.22	данные отсутствуют	данные отсутствуют

Государственный регистратор		ФГИС ЕГРН
полное наименование должности	подпись	инициалы, фамилия

М.П.

Раздел 3.2

Выписка из Единого государственного реестра недвижимости об объекте недвижимости  
Описание местоположения земельного участка

<b>Земельный участок</b>			
(вид объекта недвижимости)			
Лист № <u>    </u> Раздела <b>3.2</b>	Всего листов раздела <b>3.2</b> : <u>    </u>	Всего разделов: <u>    </u>	Всего листов выписки: <u>    </u>
<b>14.09.2021 № 99/2021/417192702</b>			
Кадастровый номер:		<b>02:22:140201:2</b>	

Сведения о характерных точках границы земельного участка				
Система координат: МСК-02, зона 1				
Зона №				
Номер точки	Координаты		Описание закрепления на местности	Средняя квадратическая погрешность определения координат характерных точек границ земельного участка, м
	X	Y		
1	2	3	4	5
46	735933.96	1295570.46	данные отсутствуют	данные отсутствуют
47	735942.25	1295569.97	данные отсутствуют	данные отсутствуют
48	735942.28	1295569.96	данные отсутствуют	данные отсутствуют
49	735948.62	1295567.04	данные отсутствуют	данные отсутствуют
50	735957.64	1295562.41	данные отсутствуют	данные отсутствуют
51	735957.65	1295562.4	данные отсутствуют	данные отсутствуют
52	735967.63	1295555.58	данные отсутствуют	данные отсутствуют
53	735974.69	1295553.15	данные отсутствуют	данные отсутствуют
54	735974.71	1295553.14	данные отсутствуют	данные отсутствуют
55	735974.72	1295553.13	данные отсутствуют	данные отсутствуют
56	735980.07	1295548.76	данные отсутствуют	данные отсутствуют
57	735984.93	1295546.56	данные отсутствуют	данные отсутствуют
58	735994.67	1295542.66	данные отсутствуют	данные отсутствуют
59	735994.69	1295542.65	данные отсутствуют	данные отсутствуют
60	735998.59	1295539.97	данные отсутствуют	данные отсутствуют

Государственный регистратор		ФГИС ЕГРН
полное наименование должности	подпись	инициалы, фамилия

М.П.

Выписка из Единого государственного реестра недвижимости об объекте недвижимости  
Описание местоположения земельного участка

<b>Земельный участок</b>			
(вид объекта недвижимости)			
Лист № <u>    </u> Раздела <b>3.2</b>	Всего листов раздела <b>3.2</b> : <u>    </u>	Всего разделов: <u>    </u>	Всего листов выписки: <u>    </u>
<b>14.09.2021 № 99/2021/417192702</b>			
Кадастровый номер:		<b>02:22:140201:2</b>	

Сведения о характерных точках границы земельного участка				
Система координат: МСК-02, зона 1				
Зона №				
Номер точки	Координаты		Описание закрепления на местности	Средняя квадратическая погрешность определения координат характерных точек границ земельного участка, м
	X	Y		
1	2	3	4	5
61	735998.62	1295539.93	данные отсутствуют	данные отсутствуют
62	736000.57	1295534.33	данные отсутствуют	данные отсутствуют
63	736000.58	1295534.3	данные отсутствуют	данные отсутствуют
64	736000.58	1295534.27	данные отсутствуют	данные отсутствуют
65	735998	1295525.83	данные отсутствуют	данные отсутствуют
66	736060.13	1295490.53	данные отсутствуют	данные отсутствуют
67	736064.83	1295491	данные отсутствуют	данные отсутствуют
68	736064.85	1295491	данные отсутствуют	данные отсутствуют
69	736072.89	1295490.03	данные отсутствуют	данные отсутствуют
70	736072.92	1295490.02	данные отсутствуют	данные отсутствуют
71	736078.53	1295486.85	данные отсутствуют	данные отсутствуют
72	736078.54	1295486.84	данные отсутствуют	данные отсутствуют
73	736084.39	1295481.24	данные отсутствуют	данные отсутствуют
74	736084.41	1295481.2	данные отсутствуют	данные отсутствуют
75	736084.85	1295479.98	данные отсутствуют	данные отсутствуют

Государственный регистратор		ФГИС ЕГРН
полное наименование должности	подпись	инициалы, фамилия

М.П.

Раздел 3.2

Выписка из Единого государственного реестра недвижимости об объекте недвижимости  
Описание местоположения земельного участка

<b>Земельный участок</b>			
(вид объекта недвижимости)			
Лист № <u>    </u> Раздела <b>3.2</b>	Всего листов раздела <b>3.2</b> : <u>    </u>	Всего разделов: <u>    </u>	Всего листов выписки: <u>    </u>
<b>14.09.2021 № 99/2021/417192702</b>			
Кадастровый номер:		<b>02:22:140201:2</b>	

Сведения о характерных точках границы земельного участка				
Система координат: МСК-02, зона 1				
Зона №				
Номер точки	Координаты		Описание закрепления на местности	Средняя квадратическая погрешность определения координат характерных точек границ земельного участка, м
	X	Y		
1	2	3	4	5
76	736119.22	1295465.44	данные отсутствуют	данные отсутствуют
77	736124.51	1295468.08	данные отсутствуют	данные отсутствуют
78	736124.55	1295468.09	данные отсутствуют	данные отсутствуют
79	736131.38	1295468.09	данные отсутствуют	данные отсутствуют
80	736139.43	1295466.88	данные отсутствуют	данные отсутствуют
81	736139.47	1295466.87	данные отсутствуют	данные отсутствуют
82	736139.49	1295466.85	данные отсутствуют	данные отсутствуют
83	736145.07	1295460.77	данные отсутствуют	данные отсутствуют
84	736149.68	1295459.32	данные отсутствуют	данные отсутствуют
85	736149.7	1295459.31	данные отсутствуют	данные отсутствуют
86	736149.71	1295459.3	данные отсутствуют	данные отсутствуют
87	736154.58	1295455.16	данные отсутствуют	данные отсутствуют
88	736160.89	1295451.76	данные отсутствуют	данные отсутствуют
89	736168.9	1295450.79	данные отсутствуют	данные отсутствуют
90	736171.56	1295451.75	данные отсутствуют	данные отсутствуют

Государственный регистратор		ФГИС ЕГРН
полное наименование должности	подпись	инициалы, фамилия

М.П.

<b>Земельный участок</b>			
(вид объекта недвижимости)			
Лист № <u>    </u> Раздела <b>3.2</b>	Всего листов раздела <b>3.2</b> : <u>    </u>	Всего разделов: <u>    </u>	Всего листов выписки: <u>    </u>
<b>14.09.2021 № 99/2021/417192702</b>			
Кадастровый номер:		<b>02:22:140201:2</b>	

Сведения о характерных точках границы земельного участка				
Система координат: МСК-02, зона 1				
Зона №				
Номер точки	Координаты		Описание закрепления на местности	Средняя квадратическая погрешность определения координат характерных точек границ земельного участка, м
	X	Y		
1	2	3	4	5
91	736171.59	1295451.76	данные отсутствуют	данные отсутствуют
92	736171.61	1295451.76	данные отсутствуют	данные отсутствуют
93	736177.21	1295450.79	данные отсутствуют	данные отсутствуют
94	736177.24	1295450.77	данные отсутствуют	данные отсутствуют
95	736182.85	1295446.87	данные отсутствуют	данные отсутствуют
96	736182.88	1295446.85	данные отсутствуют	данные отсутствуют
97	736187.27	1295440.02	данные отсутствуют	данные отсутствуют
98	736187.28	1295440	данные отсутствуют	данные отсутствуют
99	736187.7	1295437.83	данные отсутствуют	данные отсутствуют
100	736237.04	1295419.65	данные отсутствуют	данные отсутствуют
101	736248.28	1295422.47	данные отсутствуют	данные отсутствуют
102	736269.45	1295427.76	данные отсутствуют	данные отсутствуют
103	736271.19	1295431.24	данные отсутствуют	данные отсутствуют
104	736271.2	1295431.26	данные отсутствуют	данные отсутствуют
105	736277.05	1295437.84	данные отсутствуют	данные отсутствуют

Государственный регистратор		ФГИС ЕГРН
полное наименование должности	подпись	инициалы, фамилия

М.П.

Раздел 3.2

Выписка из Единого государственного реестра недвижимости об объекте недвижимости  
Описание местоположения земельного участка

<b>Земельный участок</b>			
(вид объекта недвижимости)			
Лист № <u>    </u> Раздела <b>3.2</b>	Всего листов раздела <b>3.2</b> : <u>    </u>	Всего разделов: <u>    </u>	Всего листов выписки: <u>    </u>
<b>14.09.2021 № 99/2021/417192702</b>			
Кадастровый номер:		<b>02:22:140201:2</b>	

Сведения о характерных точках границы земельного участка				
Система координат: МСК-02, зона 1				
Зона №				
Номер точки	Координаты		Описание закрепления на местности	Средняя квадратическая погрешность определения координат характерных точек границ земельного участка, м
	X	Y		
1	2	3	4	5
106	736277.08	1295437.86	данные отсутствуют	данные отсутствуют
107	736277.1	1295437.87	данные отсутствуют	данные отсутствуют
108	736283.68	1295439.33	данные отсутствуют	данные отсутствуют
109	736283.7	1295439.33	данные отсутствуют	данные отсутствуют
110	736290.04	1295439.33	данные отсутствуют	данные отсутствуют
111	736290.08	1295439.32	данные отсутствуют	данные отсутствуют
112	736292.84	1295438.02	данные отсутствуют	данные отсутствуют
113	736315.33	1295454.89	данные отсутствуют	данные отсутствуют
114	736342.83	1295478.42	данные отсутствуют	данные отсутствуют
115	736349.83	1295477.42	данные отсутствуют	данные отсутствуют
116	736353.09	1295481.23	данные отсутствуют	данные отсутствуют
117	736353.11	1295481.24	данные отсутствуют	данные отсутствуют
118	736359.69	1295485.87	данные отсутствуют	данные отсутствуют
119	736359.7	1295485.88	данные отсутствуют	данные отсутствуют
120	736359.72	1295485.89	данные отсутствуют	данные отсутствуют

Государственный регистратор		ФГИС ЕГРН
полное наименование должности	подпись	инициалы, фамилия

М.П.

Выписка из Единого государственного реестра недвижимости об объекте недвижимости  
Описание местоположения земельного участка

<b>Земельный участок</b>			
(вид объекта недвижимости)			
Лист № <u>    </u> Раздела <u>3.2</u>	Всего листов раздела <u>3.2</u> : <u>    </u>	Всего разделов: <u>    </u>	Всего листов выписки: <u>    </u>
14.09.2021 № 99/2021/417192702			
Кадастровый номер:		02:22:140201:2	

Сведения о характерных точках границы земельного участка				
Система координат: МСК-02, зона 1				
Зона №				
Номер точки	Координаты		Описание закрепления на местности	Средняя квадратическая погрешность определения координат характерных точек границ земельного участка, м
	X	Y		
1	2	3	4	5
121	736365.34	1295487.35	данные отсутствуют	данные отсутствуют
122	736378.02	1295488.57	данные отсутствуют	данные отсутствуют
123	736378.05	1295488.57	данные отсутствуют	данные отсутствуют
124	736388.51	1295485.4	данные отсутствуют	данные отсутствуют
125	736395.31	1295486.37	данные отсутствуют	данные отсутствуют
126	736400.89	1295488.31	данные отсутствуют	данные отсутствуют
127	736408.21	1295491.97	данные отсутствуют	данные отсутствуют
128	736417.71	1295497.33	данные отсутствуют	данные отсутствуют
129	736428.18	1295503.41	данные отсутствуют	данные отсутствуют
130	736435.97	1295509.75	данные отсутствуют	данные отсутствуют
131	736435.99	1295509.76	данные отсутствуют	данные отсутствуют
132	736449.88	1295516.83	данные отсутствуют	данные отсутствуют
133	736449.91	1295516.84	данные отсутствуют	данные отсутствуют
134	736458.19	1295517.81	данные отсутствуют	данные отсутствуют
135	736468.9	1295521.47	данные отсутствуют	данные отсутствуют

Государственный регистратор		ФГИС ЕГРН
полное наименование должности	подпись	инициалы, фамилия

М.П.

Раздел 3.2

Выписка из Единого государственного реестра недвижимости об объекте недвижимости  
Описание местоположения земельного участка

<b>Земельный участок</b>			
(вид объекта недвижимости)			
Лист № <u>    </u> Раздела <u>3.2</u>	Всего листов раздела <u>3.2</u> : <u>    </u>	Всего разделов: <u>    </u>	Всего листов выписки: <u>    </u>
14.09.2021 № 99/2021/417192702			
Кадастровый номер:		02:22:140201:2	

Сведения о характерных точках границы земельного участка				
Система координат: МСК-02, зона 1				
Зона №				
Номер точки	Координаты		Описание закрепления на местности	Средняя квадратическая погрешность определения координат характерных точек границ земельного участка, м
	X	Y		
1	2	3	4	5
136	736468.93	1295521.47	данные отсутствуют	данные отсутствуют
137	736480.16	1295521.23	данные отсутствуют	данные отсутствуют
138	736491.12	1295520.01	данные отсутствуют	данные отсутствуют
139	736501.12	1295518.79	данные отсутствуют	данные отсутствуют
140	736501.14	1295518.78	данные отсутствуют	данные отсутствуют
141	736509.91	1295515.37	данные отсутствуют	данные отсутствуют
142	736509.93	1295515.36	данные отсутствуют	данные отсутствуют
143	736514.8	1295511.96	данные отсутствуют	данные отсутствуют
144	736521.13	1295508.3	данные отсутствуют	данные отсутствуют
145	736530.87	1295503.92	данные отсутствуют	данные отсутствуют
146	736544.52	1295500.51	данные отсутствуют	данные отсутствуют
147	736554.76	1295497.34	данные отсутствуют	данные отсутствуют
148	736554.78	1295497.33	данные отсутствуют	данные отсутствуют
149	736554.79	1295497.31	данные отсутствуют	данные отсутствуют
150	736561.12	1295490.73	данные отсутствуют	данные отсутствуют

Государственный регистратор		ФГИС ЕГРН
полное наименование должности	подпись	инициалы, фамилия

М.П.



<b>Земельный участок</b>			
(вид объекта недвижимости)			
Лист № <u>    </u> Раздела <b>3.2</b>	Всего листов раздела <b>3.2</b> : <u>    </u>	Всего разделов: <u>    </u>	Всего листов выписки: <u>    </u>
<b>14.09.2021 № 99/2021/417192702</b>			
Кадастровый номер:		<b>02:22:140201:2</b>	

Сведения о характерных точках границы земельного участка				
Система координат: МСК-02, зона 1				
Зона №				
Номер точки	Координаты		Описание закрепления на местности	Средняя квадратическая погрешность определения координат характерных точек границ земельного участка, м
	X	Y		
1	2	3	4	5
151	736561.13	1295490.72	данные отсутствуют	данные отсутствуют
152	736565.52	1295484.64	данные отсутствуют	данные отсутствуют
153	736571.11	1295479.53	данные отсутствуют	данные отсутствуют
154	736580.11	1295474.91	данные отсутствуют	данные отсутствуют
155	736588.17	1295471.25	данные отсутствуют	данные отсутствуют
156	736588.19	1295471.23	данные отсутствуют	данные отсутствуют
157	736596.47	1295462.21	данные отсутствуют	данные отсутствуют
158	736596.48	1295462.2	данные отсутствуют	данные отсутствуют
159	736602.57	1295452.7	данные отсутствуют	данные отсутствуют
160	736609.14	1295444.92	данные отсутствуют	данные отсутствуют
161	736615.45	1295440.54	данные отсутствуют	данные отсутствуют
162	736625.44	1295436.4	данные отсутствуют	данные отсутствуют
163	736625.46	1295436.4	данные отсутствуют	данные отсутствуют
164	736625.47	1295436.39	данные отсутствуют	данные отсутствуют
165	736631.07	1295432	данные отсутствуют	данные отсутствуют

Государственный регистратор		ФГИС ЕГРН
полное наименование должности	подпись	инициалы, фамилия

М.П.

Раздел 3.2

Выписка из Единого государственного реестра недвижимости об объекте недвижимости  
Описание местоположения земельного участка

<b>Земельный участок</b>			
(вид объекта недвижимости)			
Лист № <u>    </u> Раздела <b>3.2</b>	Всего листов раздела <b>3.2</b> : <u>    </u>	Всего разделов: <u>    </u>	Всего листов выписки: <u>    </u>
<b>14.09.2021 № 99/2021/417192702</b>			
Кадастровый номер:		<b>02:22:140201:2</b>	

Сведения о характерных точках границы земельного участка				
Система координат: МСК-02, зона 1				
Зона №				
Номер точки	Координаты		Описание закрепления на местности	Средняя квадратическая погрешность определения координат характерных точек границ земельного участка, м
	X	Y		
1	2	3	4	5
166	736631.08	1295431.99	данные отсутствуют	данные отсутствуют
167	736634.74	1295427.36	данные отсутствуют	данные отсутствуют
168	736639.76	1295421.96	данные отсутствуют	данные отсутствуют
169	736648.44	1295415.71	данные отсутствуют	данные отсутствуют
170	736662.61	1295406.26	данные отсутствуют	данные отсутствуют
171	736666.62	1295405.21	данные отсутствуют	данные отсутствуют
172	736674.42	1295403.75	данные отсутствуют	данные отсутствуют
173	736685.15	1295401.8	данные отсутствуют	данные отсутствуют
174	736692.21	1295399.61	данные отсутствуют	данные отсутствуют
175	736703.66	1295398.14	данные отсутствуют	данные отсутствуют
176	736720.47	1295394.98	данные отсутствуют	данные отсутствуют
177	736732.18	1295393.27	данные отсутствуют	данные отсутствуют
178	736737.53	1295392.3	данные отсутствуют	данные отсутствуют
179	736742.66	1295391.81	данные отсутствуют	данные отсутствуют
180	736755.82	1295388.4	данные отсутствуют	данные отсутствуют

Государственный регистратор		ФГИС ЕГРН
полное наименование должности	подпись	инициалы, фамилия

М.П.

Выписка из Единого государственного реестра недвижимости об объекте недвижимости  
Описание местоположения земельного участка

<b>Земельный участок</b>			
(вид объекта недвижимости)			
Лист № <u>    </u> Раздела <b>3.2</b>	Всего листов раздела <b>3.2</b> : <u>    </u>	Всего разделов: <u>    </u>	Всего листов выписки: <u>    </u>
<b>14.09.2021 № 99/2021/417192702</b>			
Кадастровый номер:		<b>02:22:140201:2</b>	

Сведения о характерных точках границы земельного участка				
Система координат: МСК-02, зона 1				
Зона №				
Номер точки	Координаты		Описание закрепления на местности	Средняя квадратическая погрешность определения координат характерных точек границ земельного участка, м
	X	Y		
1	2	3	4	5
181	736755.85	1295388.39	данные отсутствуют	данные отсутствуют
182	736762.42	1295384.49	данные отсутствуют	данные отсутствуют
183	736772.16	1295380.34	данные отсутствуют	данные отсутствуют
184	736779.96	1295377.42	данные отсутствуют	данные отсутствуют
185	736779.98	1295377.42	данные отсутствуют	данные отсутствуют
186	736779.99	1295377.41	данные отсутствуют	данные отсутствуют
187	736785.35	1295373.02	данные отсутствуют	данные отсутствуют
188	736785.37	1295372.99	данные отсутствуют	данные отсутствуют
189	736790.72	1295363.5	данные отсутствуют	данные отсутствуют
190	736793.88	1295360.34	данные отсутствуют	данные отсутствуют
191	736793.89	1295360.33	данные отсутствуют	данные отсутствуют
192	736799.01	1295353.02	данные отсутствуют	данные отсутствуют
193	736799.02	1295353.01	данные отсутствуют	данные отсутствуют
194	736804.38	1295343.51	данные отсутствуют	данные отсутствуют
195	736808.76	1295336.93	данные отсутствуют	данные отсутствуют

Государственный регистратор		ФГИС ЕГРН
полное наименование должности	подпись	инициалы, фамилия

М.П.

Раздел 3.2

Выписка из Единого государственного реестра недвижимости об объекте недвижимости  
Описание местоположения земельного участка

<b>Земельный участок</b>			
(вид объекта недвижимости)			
Лист № <u>    </u> Раздела <b>3.2</b>	Всего листов раздела <b>3.2</b> : <u>    </u>	Всего разделов: <u>    </u>	Всего листов выписки: <u>    </u>
<b>14.09.2021 № 99/2021/417192702</b>			
Кадастровый номер:		<b>02:22:140201:2</b>	

Сведения о характерных точках границы земельного участка				
Система координат: МСК-02, зона 1				
Зона №				
Номер точки	Координаты		Описание закрепления на местности	Средняя квадратическая погрешность определения координат характерных точек границ земельного участка, м
	X	Y		
1	2	3	4	5
196	736814.12	1295330.12	данные отсутствуют	данные отсутствуют
197	736821.67	1295323.3	данные отсутствуют	данные отсутствуют
198	736821.68	1295323.29	данные отсутствуют	данные отсутствуют
199	736827.28	1295317.2	данные отсутствуют	данные отсутствуют
200	736827.29	1295317.18	данные отсутствуют	данные отсутствуют
201	736830.46	1295310.6	данные отсутствуют	данные отсутствуют
202	736830.47	1295310.55	данные отсутствуют	данные отсутствуют
203	736829.98	1295305.91	данные отсутствуют	данные отсутствуют
204	736829.25	1295302.03	данные отсутствуют	данные отсутствуют
205	736830.47	1295297.42	данные отсутствуют	данные отсутствуют
206	736830.47	1295297.4	данные отсутствуют	данные отсутствуют
207	736830.71	1295291.56	данные отсутствуют	данные отсутствуют
208	736831.93	1295283.02	данные отсутствуют	данные отсутствуют
209	736831.93	1295277.21	данные отсутствуют	данные отсутствуют
210	736836.05	1295272.85	данные отсутствуют	данные отсутствуют

Государственный регистратор		ФГИС ЕГРН
полное наименование должности	подпись	инициалы, фамилия

М.П.

<b>Земельный участок</b>			
(вид объекта недвижимости)			
Лист № <u>    </u> Раздела <b>3.2</b>	Всего листов раздела <b>3.2</b> : <u>    </u>	Всего разделов: <u>    </u>	Всего листов выписки: <u>    </u>
<b>14.09.2021 № 99/2021/417192702</b>			
Кадастровый номер:		<b>02:22:140201:2</b>	

Сведения о характерных точках границы земельного участка				
Система координат: МСК-02, зона 1				
Зона №				
Номер точки	Координаты		Описание закрепления на местности	Средняя квадратическая погрешность определения координат характерных точек границ земельного участка, м
	X	Y		
1	2	3	4	5
211	736841.63	1295269.69	данные отсутствуют	данные отсутствуют
212	736846.99	1295267.25	данные отсутствуют	данные отсутствуют
213	736851.86	1295265.3	данные отсутствуют	данные отсутствуют
214	736859.66	1295262.63	данные отсутствуют	данные отсутствуют
215	736859.67	1295262.62	данные отсутствуют	данные отсутствуют
216	736866.47	1295259.71	данные отсутствуют	данные отсутствуют
217	736875.48	1295258.49	данные отсутствуют	данные отсутствуют
218	736883.04	1295257.51	данные отсутствуют	данные отсутствуют
219	736883.06	1295257.51	данные отсутствуют	данные отсутствуют
220	736890.86	1295254.83	данные отсутствуют	данные отсутствуют
221	736890.88	1295254.82	данные отсутствуют	данные отсутствуют
222	736890.89	1295254.81	данные отсутствуют	данные отсутствуют
223	736899.9	1295247.26	данные отсутствуют	данные отсутствуют
224	736899.92	1295247.23	данные отсутствуют	данные отсутствуют
225	736904.31	1295238.7	данные отсутствуют	данные отсутствуют

Государственный регистратор		ФГИС ЕГРН
полное наименование должности	подпись	инициалы, фамилия

М.П.

Раздел 3.2

Выписка из Единого государственного реестра недвижимости об объекте недвижимости  
Описание местоположения земельного участка

<b>Земельный участок</b>			
(вид объекта недвижимости)			
Лист № <u>    </u> Раздела <b>3.2</b>	Всего листов раздела <b>3.2</b> : <u>    </u>	Всего разделов: <u>    </u>	Всего листов выписки: <u>    </u>
<b>14.09.2021 № 99/2021/417192702</b>			
Кадастровый номер:		<b>02:22:140201:2</b>	

Сведения о характерных точках границы земельного участка				
Система координат: МСК-02, зона 1				
Зона №				
Номер точки	Координаты		Описание закрепления на местности	Средняя квадратическая погрешность определения координат характерных точек границ земельного участка, м
	X	Y		
1	2	3	4	5
226	736907.48	1295232.12	данные отсутствуют	данные отсутствуют
227	736907.49	1295232.11	данные отсутствуют	данные отсутствуют
228	736910.16	1295223.84	данные отсутствуют	данные отсутствуют
229	736916.48	1295216.54	данные отсутствуют	данные отсутствуют
230	736921.11	1295212.65	данные отсутствуют	данные отсутствуют
231	736921.12	1295212.64	данные отсутствуют	данные отсутствуют
232	736926.97	1295205.57	данные отсутствуют	данные отсутствуют
233	736930.61	1295201.18	данные отсутствуют	данные отсутствуют
234	736934.26	1295198.28	данные отсутствуют	данные отсутствуют
235	736939.1	1295196.1	данные отсутствуют	данные отсутствуют
236	736945.91	1295196.34	данные отсутствуют	данные отсутствуют
237	736951.27	1295196.34	данные отсутствуют	данные отсутствуют
238	736951.31	1295196.33	данные отсутствуют	данные отсутствуют
239	736957.16	1295193.16	данные отсутствуют	данные отсутствуют
240	736962.76	1295191.21	данные отсутствуют	данные отсутствуют

Государственный регистратор		ФГИС ЕГРН
полное наименование должности	подпись	инициалы, фамилия

М.П.

Выписка из Единого государственного реестра недвижимости об объекте недвижимости  
Описание местоположения земельного участка

<b>Земельный участок</b>			
(вид объекта недвижимости)			
Лист № <u>    </u> Раздела <b>3.2</b>	Всего листов раздела <b>3.2</b> : <u>    </u>	Всего разделов: <u>    </u>	Всего листов выписки: <u>    </u>
<b>14.09.2021 № 99/2021/417192702</b>			
Кадастровый номер:		<b>02:22:140201:2</b>	

Сведения о характерных точках границы земельного участка				
Система координат: МСК-02, зона I				
Зона №				
Номер точки	Координаты		Описание закрепления на местности	Средняя квадратическая погрешность определения координат характерных точек границ земельного участка, м
	X	Y		
1	2	3	4	5
241	736970.82	1295186.82	данные отсутствуют	данные отсутствуют
242	736980.32	1295180.73	данные отсутствуют	данные отсутствуют
243	736980.35	1295180.69	данные отсутствуют	данные отсутствуют
244	736985.96	1295169.97	данные отсутствуют	данные отсутствуют
245	736985.97	1295169.95	данные отсутствуют	данные отсутствуют
246	736988.88	1295158.75	данные отсутствуют	данные отсутствуют
247	736992.54	1295151.21	данные отсутствуют	данные отсутствуют
248	736997.65	1295144.4	данные отсутствуют	данные отсутствуют
249	737004.22	1295138.79	данные отсутствуют	данные отсутствуют
250	737011.47	1295131.77	данные отсутствуют	данные отсутствуют
251	737038.15	1295116.95	данные отсутствуют	данные отсутствуют
252	737045.23	1295113.02	данные отсутствуют	данные отсутствуют
253	737051.45	1295112.01	данные отсутствуют	данные отсутствуют
254	737051.48	1295112	данные отсутствуют	данные отсутствуют
255	737059.05	1295108.34	данные отсутствуют	данные отсутствуют

Государственный регистратор		ФГИС ЕГРН
полное наименование должности	подпись	инициалы, фамилия

М.П.

Раздел 3.2

Выписка из Единого государственного реестра недвижимости об объекте недвижимости  
Описание местоположения земельного участка

<b>Земельный участок</b>			
(вид объекта недвижимости)			
Лист № <u>    </u> Раздела <b>3.2</b>	Всего листов раздела <b>3.2</b> : <u>    </u>	Всего разделов: <u>    </u>	Всего листов выписки: <u>    </u>
<b>14.09.2021 № 99/2021/417192702</b>			
Кадастровый номер:		<b>02:22:140201:2</b>	

Сведения о характерных точках границы земельного участка				
Система координат: МСК-02, зона I				
Зона №				
Номер точки	Координаты		Описание закрепления на местности	Средняя квадратическая погрешность определения координат характерных точек границ земельного участка, м
	X	Y		
1	2	3	4	5
256	737059.08	1295108.31	данные отсутствуют	данные отсутствуют
257	737061.9	1295103.75	данные отсутствуют	данные отсутствуют
258	737071.54	1295098.4	данные отсутствуют	данные отсутствуют
259	737220.41	1295043.55	данные отсутствуют	данные отсутствуют
260	737234.35	1295035.72	данные отсутствуют	данные отсутствуют
261	737236.45	1295035.24	данные отсутствуют	данные отсутствуют
262	737236.47	1295035.23	данные отсутствуют	данные отсутствуют
263	737240.62	1295033.03	данные отсутствуют	данные отсутствуют
264	737240.63	1295033.01	данные отсутствуют	данные отсутствуют
265	737242.48	1295031.16	данные отсутствуют	данные отсутствуют
266	737257.13	1295022.93	данные отсутствуют	данные отсутствуют
267	737262.28	1295021.83	данные отсутствуют	данные отсутствуют
268	737268.62	1295020.12	данные отсутствуют	данные отсутствуют
269	737268.64	1295020.11	данные отсутствуют	данные отсутствуют
270	737275.46	1295017.2	данные отсутствуют	данные отсутствуют

Государственный регистратор		ФГИС ЕГРН
полное наименование должности	подпись	инициалы, фамилия

М.П.

<b>Земельный участок</b>			
(вид объекта недвижимости)			
Лист № <u>    </u> Раздела <b>3.2</b>	Всего листов раздела <b>3.2</b> : <u>    </u>	Всего разделов: <u>    </u>	Всего листов выписки: <u>    </u>
<b>14.09.2021 № 99/2021/417192702</b>			
Кадастровый номер:		<b>02:22:140201:2</b>	

## Сведения о характерных точках границы земельного участка

Система координат: МСК-02, зона 1

Зона №

Номер точки	Координаты		Описание закрепления на местности	Средняя квадратическая погрешность определения координат характерных точек границ земельного участка, м
	X	Y		
1	2	3	4	5
271	737284.22	1295015.01	данные отсутствуют	данные отсутствуют
272	737284.23	1295015	данные отсутствуют	данные отсутствуют
273	737293.74	1295011.1	данные отсутствуют	данные отсутствуют
274	737293.76	1295011.09	данные отсутствуют	данные отсутствуют
275	737300.82	1295006.21	данные отсутствуют	данные отсутствуют
276	737310.56	1294999.89	данные отсутствуют	данные отсутствуют
277	737319.56	1294996.73	данные отсутствуют	данные отсутствуют
278	737330.27	1294995.51	данные отсутствуют	данные отсутствуют
279	737336.11	1294995.26	данные отсутствуют	данные отсутствуют
280	737336.13	1294995.26	данные отсутствуют	данные отсутствуют
281	737340.28	1294994.29	данные отсутствуют	данные отсутствуют
282	737340.31	1294994.28	данные отсутствуют	данные отсутствуют
283	737340.33	1294994.26	данные отсутствуют	данные отсутствуют
284	737343.98	1294990.36	данные отсутствуют	данные отсутствуют
285	737343.99	1294990.34	данные отсутствуют	данные отсутствуют

Государственный регистратор		ФГИС ЕГРН
полное наименование должности	подпись	инициалы, фамилия

М.П.

Раздел 3.2

Выписка из Единого государственного реестра недвижимости об объекте недвижимости  
Описание местоположения земельного участка

<b>Земельный участок</b>			
(вид объекта недвижимости)			
Лист № <u>    </u> Раздела <b>3.2</b>	Всего листов раздела <b>3.2</b> : <u>    </u>	Всего разделов: <u>    </u>	Всего листов выписки: <u>    </u>
<b>14.09.2021 № 99/2021/417192702</b>			
Кадастровый номер:		<b>02:22:140201:2</b>	

## Сведения о характерных точках границы земельного участка

Система координат: МСК-02, зона 1

Зона №

Номер точки	Координаты		Описание закрепления на местности	Средняя квадратическая погрешность определения координат характерных точек границ земельного участка, м
	X	Y		
1	2	3	4	5
286	737346.92	1294985.23	данные отсутствуют	данные отсутствуют
287	737349.82	1294980.86	данные отсутствуют	данные отсутствуют
288	737355.91	1294976.98	данные отсутствуют	данные отсутствуют
289	737355.93	1294976.96	данные отсутствуют	данные отсутствуют
290	737360.8	1294971.84	данные отсутствуют	данные отсутствуют
291	737360.81	1294971.83	данные отсутствуют	данные отсутствуют
292	737360.82	1294971.81	данные отсутствуют	данные отсутствуют
293	737362.52	1294966.21	данные отсутствуют	данные отсутствуют
294	737366.08	1294961.77	данные отсутствуют	данные отсутствуют
295	737443.72	1294918.18	данные отсутствуют	данные отсутствуют
296	737508.35	1294866.47	данные отсутствуют	данные отсутствуют
297	737580.85	1294808.48	данные отсутствуют	данные отсутствуют
298	737609.36	1294784.29	данные отсутствуют	данные отсутствуют
299	737643.73	1294756.53	данные отсутствуют	данные отсутствуют
300	737630.97	1294785.96	данные отсутствуют	данные отсутствуют

Государственный регистратор		ФГИС ЕГРН
полное наименование должности	подпись	инициалы, фамилия

М.П.

Выписка из Единого государственного реестра недвижимости об объекте недвижимости  
Описание местоположения земельного участка

<b>Земельный участок</b>			
(вид объекта недвижимости)			
Лист № <u>    </u> Раздела <b>3.2</b>	Всего листов раздела <b>3.2</b> : <u>    </u>	Всего разделов: <u>    </u>	Всего листов выписки: <u>    </u>
<b>14.09.2021 № 99/2021/417192702</b>			
Кадастровый номер:		<b>02:22:140201:2</b>	

Сведения о характерных точках границы земельного участка				
Система координат: МСК-02, зона 1				
Зона №				
Номер точки	Координаты		Описание закрепления на местности	Средняя квадратическая погрешность определения координат характерных точек границ земельного участка, м
	X	Y		
1	2	3	4	5
301	737532.89	1294875.13	данные отсутствуют	данные отсутствуют
302	737449.07	1294930.41	данные отсутствуют	данные отсутствуют
303	737326.91	1295013.34	данные отсутствуют	данные отсутствуют
304	737205.63	1295062.39	данные отсутствуют	данные отсутствуют
305	737105.76	1295104.3	данные отсутствуют	данные отсутствуют
306	737057.61	1295129.26	данные отсутствуют	данные отсутствуют
307	737039.78	1295140.86	данные отсутствуют	данные отсутствуют
308	737021.81	1295162.28	данные отсутствуют	данные отсутствуют
309	737031.75	1295176.52	данные отсутствуют	данные отсутствуют
310	737054.04	1295177.42	данные отсутствуют	данные отсутствуют
311	737144.11	1295161.37	данные отсутствуют	данные отсутствуют
312	737201.18	1295153.34	данные отсутствуют	данные отсутствуют
313	737227.04	1295147.1	данные отсутствуют	данные отсутствуют
314	737280.54	1295126.59	данные отсутствуют	данные отсутствуют
315	737347.41	1295136.4	данные отсутствуют	данные отсутствуют

Государственный регистратор		ФГИС ЕГРН
полное наименование должности	подпись	инициалы, фамилия

М.П.

Раздел 3.2

Выписка из Единого государственного реестра недвижимости об объекте недвижимости  
Описание местоположения земельного участка

<b>Земельный участок</b>			
(вид объекта недвижимости)			
Лист № <u>    </u> Раздела <b>3.2</b>	Всего листов раздела <b>3.2</b> : <u>    </u>	Всего разделов: <u>    </u>	Всего листов выписки: <u>    </u>
<b>14.09.2021 № 99/2021/417192702</b>			
Кадастровый номер:		<b>02:22:140201:2</b>	

Сведения о характерных точках границы земельного участка				
Система координат: МСК-02, зона 1				
Зона №				
Номер точки	Координаты		Описание закрепления на местности	Средняя квадратическая погрешность определения координат характерных точек границ земельного участка, м
	X	Y		
1	2	3	4	5
316	737334.04	1295156.91	данные отсутствуют	данные отсутствуют
317	737257.35	1295175.63	данные отсутствуют	данные отсутствуют
318	737055.83	1295195.25	данные отсутствуют	данные отсутствуют
319	736957.37	1295224.3	данные отсутствуют	данные отсутствуют
320	736897.53	1295262.04	данные отсутствуют	данные отсутствуют
321	736838.15	1295334.31	данные отсутствуют	данные отсутствуют
322	736917.79	1295377.12	данные отсутствуют	данные отсутствуют
323	736990.98	1295371.6	данные отсутствуют	данные отсутствуют
324	737063.24	1295375.28	данные отсутствуют	данные отсутствуют
325	737089.02	1295392.77	данные отсутствуют	данные отсутствуют
326	737135.09	1295403.26	данные отсутствуют	данные отсутствуют
327	737186.15	1295436.04	данные отсутствуют	данные отсутствуют
328	737171.88	1295466.88	данные отсутствуют	данные отсутствуют
329	737052.67	1295463.89	данные отсутствуют	данные отсутствуют
330	736960.17	1295435.48	данные отсутствуют	данные отсутствуют

Государственный регистратор		ФГИС ЕГРН
полное наименование должности	подпись	инициалы, фамилия

М.П.

<b>Земельный участок</b>			
(вид объекта недвижимости)			
Лист № <u>    </u> Раздела <b>3.2</b>	Всего листов раздела <b>3.2</b> : <u>    </u>	Всего разделов: <u>    </u>	Всего листов выписки: <u>    </u>
<b>14.09.2021 № 99/2021/417192702</b>			
Кадастровый номер:		<b>02:22:140201:2</b>	

Сведения о характерных точках границы земельного участка				
Система координат: МСК-02, зона 1				
Зона №				
Номер точки	Координаты		Описание закрепления на местности	Средняя квадратическая погрешность определения координат характерных точек границ земельного участка, м
	X	Y		
1	2	3	4	5
331	736826.58	1295395.23	данные отсутствуют	данные отсутствуют
332	736752.27	1295405.24	данные отсутствуют	данные отсутствуют
333	736682.33	1295435.07	данные отсутствуют	данные отсутствуют
334	736641.62	1295463.57	данные отсутствуют	данные отсутствуют
335	736636.97	1295491.48	данные отсутствуют	данные отсутствуют
336	736700.76	1295522.31	данные отсутствуют	данные отсутствуют
337	736680	1295539.76	данные отсутствуют	данные отсутствуют
338	736647.44	1295531.03	данные отсутствуют	данные отсутствуют
339	736512.5	1295546.16	данные отсутствуют	данные отсутствуют
340	736394.44	1295539.18	данные отсутствуют	данные отсутствуют
341	736321.16	1295513	данные отсутствуют	данные отсутствуют
342	736251.95	1295458.33	данные отсутствуют	данные отсутствуют
343	736223.67	1295464.35	данные отсутствуют	данные отсутствуют
344	736192.83	1295488.34	данные отсутствуют	данные отсутствуют
345	736166.89	1295484.85	данные отсутствуют	данные отсутствуют

Государственный регистратор		ФГИС ЕГРН
полное наименование должности	подпись	инициалы, фамилия

М.П.

Раздел 3.2

Выписка из Единого государственного реестра недвижимости об объекте недвижимости  
Описание местоположения земельного участка

<b>Земельный участок</b>			
(вид объекта недвижимости)			
Лист № <u>    </u> Раздела <b>3.2</b>	Всего листов раздела <b>3.2</b> : <u>    </u>	Всего разделов: <u>    </u>	Всего листов выписки: <u>    </u>
<b>14.09.2021 № 99/2021/417192702</b>			
Кадастровый номер:		<b>02:22:140201:2</b>	

Сведения о характерных точках границы земельного участка				
Система координат: МСК-02, зона 1				
Зона №				
Номер точки	Координаты		Описание закрепления на местности	Средняя квадратическая погрешность определения координат характерных точек границ земельного участка, м
	X	Y		
1	2	3	4	5
346	736138.8	1295494.21	данные отсутствуют	данные отсутствуют
347	736120.06	1295517.63	данные отсутствуют	данные отсутствуют
348	736087.28	1295512.94	данные отсутствуют	данные отсутствуют
349	736054.5	1295526.99	данные отсутствуют	данные отсутствуют
350	735979.57	1295573.82	данные отсутствуют	данные отсутствуют
351	735951.47	1295601.92	данные отсутствуют	данные отсутствуют
352	735881.23	1295630.02	данные отсутствуют	данные отсутствуют
353	735951.47	1295676.85	данные отсутствуют	данные отсутствуют
354	736045.13	1295704.95	данные отсутствуют	данные отсутствуют
355	736101.33	1295728.36	данные отсутствуют	данные отсутствуют
356	736167.98	1295741.95	данные отсутствуют	данные отсутствуют
357	736220.24	1295733.38	данные отсутствуют	данные отсутствуют
358	736269.92	1295789.24	данные отсутствуют	данные отсутствуют
359	736372.95	1295859.49	данные отсутствуют	данные отсутствуют
360	736363.58	1295878.22	данные отсутствуют	данные отсутствуют

Государственный регистратор		ФГИС ЕГРН
полное наименование должности	подпись	инициалы, фамилия

М.П.

<b>Земельный участок</b>			
(вид объекта недвижимости)			
Лист №	Раздела <b>3.2</b>	Всего листов раздела <b>3.2</b> : _____	Всего разделов: _____
<b>14.09.2021 № 99/2021/417192702</b>			
Кадастровый номер:		<b>02:22:140201:2</b>	

Сведения о характерных точках границы земельного участка				
Система координат: МСК-02, зона 1				
Зона №				
Номер точки	Координаты		Описание закрепления на местности	Средняя квадратическая погрешность определения координат характерных точек границ земельного участка, м
	X	Y		
1	2	3	4	5
361	736368.26	1295915.68	данные отсутствуют	данные отсутствуют
362	736368.26	1295999.98	данные отсутствуют	данные отсутствуют
363	736358.88	1296024.47	данные отсутствуют	данные отсутствуют
364	736292.5	1295918.27	данные отсутствуют	данные отсутствуют
365	736224.7	1295831.39	данные отсутствуют	данные отсутствуют
366	736163.85	1295794.52	данные отсутствуют	данные отсутствуют
367	736143.83	1295785.53	данные отсутствуют	данные отсутствуют
368	735980.3	1295740.36	данные отсутствуют	данные отсутствуют
369	735849.19	1295687.01	данные отсутствуют	данные отсутствуют
370	735777.46	1295650.13	данные отсутствуют	данные отсутствуют

Государственный регистратор		ФГИС ЕГРН
полное наименование должности	подпись	инициалы, фамилия

М.П.



## Выписка из Единого государственного реестра недвижимости об объекте недвижимости

## Сведения о характеристиках объекта недвижимости

На основании запроса от 14.09.2021 г., поступившего на рассмотрение 14.09.2021 г., сообщаем, что согласно записям Единого государственного реестра недвижимости:

<b>Земельный участок</b>			
(вид объекта недвижимости)			
Лист № ____ Раздела <b>1</b>	Всего листов раздела <b>1</b> : ____	Всего разделов: ____	Всего листов выписки: ____
<b>14.09.2021 № 99/2021/417196036</b>			
Кадастровый номер:		<b>02:22:140201:3</b>	

Номер кадастрового квартала:	02:22:140201
Дата присвоения кадастрового номера:	18.08.2006
Ранее присвоенный государственный учетный номер:	данные отсутствуют
Адрес:	установлено относительно ориентира, расположенного в границах участка. Почтовый адрес ориентира: Республика Башкортостан, р-н. Дюртюлинский, с/с. Училинский
Площадь:	622359 кв. м
Кадастровая стоимость, руб.:	3118018.59
Кадастровые номера расположенных в пределах земельного участка объектов недвижимости:	данные отсутствуют
Кадастровые номера объектов недвижимости, из которых образован объект недвижимости:	данные отсутствуют
Кадастровые номера образованных объектов недвижимости:	02:22:140201:11
Сведения о включении объекта недвижимости в состав предприятия как имущественного комплекса:	

Государственный регистратор		ФГИС ЕГРН
полное наименование должности	подпись	инициалы, фамилия

М.П.

Раздел 1

## Выписка из Единого государственного реестра недвижимости об объекте недвижимости

## Сведения о характеристиках объекта недвижимости

<b>Земельный участок</b>			
(вид объекта недвижимости)			
Лист № ____ Раздела <b>1</b>	Всего листов раздела <b>1</b> : ____	Всего разделов: ____	Всего листов выписки: ____
<b>14.09.2021 № 99/2021/417196036</b>			
Кадастровый номер:		<b>02:22:140201:3</b>	

Категория земель:	Земли сельскохозяйственного назначения
Виды разрешенного использования:	Для сельскохозяйственного производства
Сведения о кадастровом инженере:	данные отсутствуют
Сведения о лесах, водных объектах и об иных природных объектах, расположенных в пределах земельного участка:	данные отсутствуют
Сведения о том, что земельный участок полностью или частично расположен в границах зоны с особыми условиями использования территории или территории объекта культурного наследия	данные отсутствуют
Сведения о том, что земельный участок расположен в границах особой экономической зоны, территории опережающего социально-экономического развития, зоны территориального развития в Российской Федерации, игровой зоны:	данные отсутствуют
Сведения о том, что земельный участок расположен в границах особо охраняемой природной территории, охотничьих угодий, лесничеств, лесопарков:	данные отсутствуют
Сведения о результатах проведения государственного земельного надзора:	данные отсутствуют
Сведения о расположении земельного участка в границах территории, в отношении которой утвержден проект межевания территории:	данные отсутствуют


Государственный регистратор		ФГИС ЕГРН
полное наименование должности	подпись	инициалы, фамилия

М.П.

<b>Земельный участок</b>			
(вид объекта недвижимости)			
Лист № ____ Раздела <b>1</b>	Всего листов раздела <b>1</b> : ____	Всего разделов: ____	Всего листов выписки: ____
<b>14.09.2021 № 99/2021/417196036</b>			
Кадастровый номер:		<b>02:22:140201:3</b>	
Условный номер земельного участка:	данные отсутствуют		
Сведения о принятии акта и (или) заключении договора, предусматривающих предоставление в соответствии с земельным законодательством исполнительным органом государственной власти или органом местного самоуправления находящегося в государственной или муниципальной собственности земельного участка для строительства наемного дома социального использования или наемного дома коммерческого использования:	данные отсутствуют		
Сведения о том, что земельный участок или земельные участки образованы на основании решения об изъятии земельного участка и (или) расположенного на нем объекта недвижимости для государственных или муниципальных нужд:	данные отсутствуют		
Сведения о том, что земельный участок образован из земель или земельного участка, государственная собственность на которые не разграничена:	данные отсутствуют		
Сведения о наличии земельного спора о местоположении границ земельных участков:	данные отсутствуют		
Статус записи об объекте недвижимости:	Сведения об объекте недвижимости имеют статус "актуальные, ранее учтенные"		
Особые отметки:	Граница земельного участка не установлена в соответствии с требованиями земельного законодательства. Посредством данного земельного участка обеспечен доступ к земельному участку (земельным участкам) с кадастровым номером (кадастровыми номерами) 02:22:140201:11. Из объекта недвижимости образованы объекты недвижимости с кадастровыми номерами: 02:22:140201:11, сведения о которых носят временный характер. Сведения необходимые для заполнения раздела 2 отсутствуют. Сведения необходимые для заполнения раздела 4 отсутствуют. Сведения необходимые для заполнения раздела 4.1 отсутствуют. Сведения необходимые для заполнения раздела 4.2 отсутствуют.		
Получатель выписки:	Рачкова Елена Сергеевна		
Государственный регистратор		ФГИС ЕГРН	
полное наименование должности	подпись	инициалы, фамилия	

М.П.

<b>Земельный участок</b>			
(вид объекта недвижимости)			
Лист № __ Раздела <u>3</u>	Всего листов раздела <u>3</u> : __	Всего разделов: __	Всего листов выписки: __
14.09.2021 № 99/2021/417196036			
Кадастровый номер:		02:22:140201:3	

План (чертеж, схема) земельного участка			
			
Масштаб 1: данные отсутствуют	Условные обозначения:		

Государственный регистратор		ФГИС ЕГРН
полное наименование должности	подпись	инициалы, фамилия

М.П.

Раздел 3.1

Выписка из Единого государственного реестра недвижимости об объекте недвижимости  
Описание местоположения земельного участка

<b>Земельный участок</b>			
(вид объекта недвижимости)			
Лист № __ Раздела <u>3.1</u>	Всего листов раздела <u>3.1</u> : __	Всего разделов: __	Всего листов выписки: __
14.09.2021 № 99/2021/417196036			
Кадастровый номер:		02:22:140201:3	

Описание местоположения границ земельного участка							
Номер п/п	Номер точки		Дирекционный угол	Горизонтальное проложение, м	Описание закрепления на местности	Кадастровые номера смежных участков	Сведения об адресах правообладателей смежных земельных участков
	начальная	конечная					
1	2	3	4	5	6	7	8
1	1	2	данные отсутствуют	данные отсутствуют	-	данные отсутствуют	данные отсутствуют
2	2	3	данные отсутствуют	данные отсутствуют	-	данные отсутствуют	данные отсутствуют
3	3	4	данные отсутствуют	данные отсутствуют	-	данные отсутствуют	данные отсутствуют
4	4	1	данные отсутствуют	данные отсутствуют	-	данные отсутствуют	данные отсутствуют

Государственный регистратор		ФГИС ЕГРН
полное наименование должности	подпись	инициалы, фамилия

М.П.

Выписка из Единого государственного реестра недвижимости об объекте недвижимости  
Описание местоположения земельного участка

<b>Земельный участок</b>			
(вид объекта недвижимости)			
Лист № <u>    </u> Раздела <u>3.2</u>	Всего листов раздела <u>3.2</u> : <u>    </u>	Всего разделов: <u>    </u>	Всего листов выписки: <u>    </u>
<b>14.09.2021 № 99/2021/417196036</b>			
Кадастровый номер:		<b>02:22:140201:3</b>	

Сведения о характерных точках границы земельного участка				
Система координат: МСК-02, зона 1				
Зона №				
Номер точки	Координаты		Описание закрепления на местности	Средняя квадратическая погрешность определения координат характерных точек границ земельного участка, м
	X	Y		
1	2	3	4	5
1	737588.67	1297261.67	данные отсутствуют	данные отсутствуют
2	737549.83	1297358.07	данные отсутствуют	данные отсутствуют
3	737548.68	1297357.01	данные отсутствуют	данные отсутствуют
4	737546.17	1297353.91	данные отсутствуют	данные отсутствуют
5	737540.38	1297369.92	данные отсутствуют	данные отсутствуют
6	737542.32	1297374.24	данные отсутствуют	данные отсутствуют
7	737542.8	1297375.49	данные отсутствуют	данные отсутствуют
8	737508.2	1297461.38	данные отсутствуют	данные отсутствуют
9	737501.33	1297478.77	данные отсутствуют	данные отсутствуют
10	737436.62	1297640.52	данные отсутствуют	данные отсутствуют
11	737421.81	1297675.72	данные отсутствуют	данные отсутствуют
12	737395.6	1297740.05	данные отсутствуют	данные отсутствуют
13	737363.17	1297818.05	данные отсутствуют	данные отсутствуют
14	737338.86	1297876.29	данные отсутствуют	данные отсутствуют
15	737310.35	1297945.11	данные отсутствуют	данные отсутствуют

Государственный регистратор		ФГИС ЕГРН
полное наименование должности	подпись	инициалы, фамилия

М.П.

Раздел 3.2

Выписка из Единого государственного реестра недвижимости об объекте недвижимости  
Описание местоположения земельного участка

<b>Земельный участок</b>			
(вид объекта недвижимости)			
Лист № <u>    </u> Раздела <u>3.2</u>	Всего листов раздела <u>3.2</u> : <u>    </u>	Всего разделов: <u>    </u>	Всего листов выписки: <u>    </u>
<b>14.09.2021 № 99/2021/417196036</b>			
Кадастровый номер:		<b>02:22:140201:3</b>	

Сведения о характерных точках границы земельного участка				
Система координат: МСК-02, зона 1				
Зона №				
Номер точки	Координаты		Описание закрепления на местности	Средняя квадратическая погрешность определения координат характерных точек границ земельного участка, м
	X	Y		
1	2	3	4	5
16	737283.14	1298013.2	данные отсутствуют	данные отсутствуют
17	737256.87	1298075.52	данные отсутствуют	данные отсутствуют
18	737231.01	1298137.89	данные отсутствуют	данные отсутствуют
19	737225.74	1298150.93	данные отсутствуют	данные отсутствуют
20	737180.45	1298249.62	данные отсутствуют	данные отсутствуют
21	737180.22	1298250.06	данные отсутствуют	данные отсутствуют
22	737144.31	1298297.1	данные отсутствуют	данные отсутствуют
23	737101.83	1298353.59	данные отсутствуют	данные отсутствуют
24	737099.84	1298355.17	данные отсутствуют	данные отсутствуют
25	737098.1	1298354.85	данные отсутствуют	данные отсутствуют
26	737096.76	1298354.85	данные отсутствуют	данные отсутствуют
27	737096.26	1298354.98	данные отсутствуют	данные отсутствуют
28	737096.07	1298355.12	данные отсутствуют	данные отсутствуют
29	737095.12	1298356.01	данные отсутствуют	данные отсутствуют
30	737094.94	1298356.25	данные отсутствуют	данные отсутствуют

Государственный регистратор		ФГИС ЕГРН
полное наименование должности	подпись	инициалы, фамилия

М.П.

<b>Земельный участок</b>			
(вид объекта недвижимости)			
Лист № <u>    </u> Раздела <b>3.2</b>	Всего листов раздела <b>3.2</b> : <u>    </u>	Всего разделов: <u>    </u>	Всего листов выписки: <u>    </u>
<b>14.09.2021 № 99/2021/417196036</b>			
Кадастровый номер:		<b>02:22:140201:3</b>	

## Сведения о характерных точках границы земельного участка

Система координат: МСК-02, зона 1

Зона №

Номер точки	Координаты		Описание закрепления на местности	Средняя квадратическая погрешность определения координат характерных точек границ земельного участка, м
	X	Y		
1	2	3	4	5
31	737094.81	1298356.67	данные отсутствуют	данные отсутствуют
32	737094.73	1298357.74	данные отсутствуют	данные отсутствуют
33	737094.62	1298359.08	данные отсутствуют	данные отсутствуют
34	737094.64	1298359.36	данные отсутствуют	данные отсутствуют
35	737094.88	1298360.56	данные отсутствуют	данные отсутствуют
36	737094.76	1298361.55	данные отсутствуют	данные отсутствуют
37	737078.62	1298381.17	данные отсутствуют	данные отсутствуют
38	737075.02	1298384.89	данные отсутствуют	данные отсутствуют
39	737072.22	1298385.59	данные отсутствуют	данные отсутствуют
40	737068.39	1298385.46	данные отсутствуют	данные отсутствуют
41	737068.15	1298385.48	данные отсутствуют	данные отсутствуют
42	737066.52	1298385.82	данные отсутствуют	данные отсутствуют
43	737066.23	1298385.94	данные отсутствуют	данные отсутствуют
44	737066.01	1298386.11	данные отсутствуют	данные отсутствуют
45	737062.18	1298390.15	данные отсутствуют	данные отсутствуют

Государственный регистратор		ФГИС ЕГРН
полное наименование должности	подпись	инициалы, фамилия

М.П.

Раздел 3.2

Выписка из Единого государственного реестра недвижимости об объекте недвижимости  
Описание местоположения земельного участка

<b>Земельный участок</b>			
(вид объекта недвижимости)			
Лист № <u>    </u> Раздела <b>3.2</b>	Всего листов раздела <b>3.2</b> : <u>    </u>	Всего разделов: <u>    </u>	Всего листов выписки: <u>    </u>
<b>14.09.2021 № 99/2021/417196036</b>			
Кадастровый номер:		<b>02:22:140201:3</b>	

## Сведения о характерных точках границы земельного участка

Система координат: МСК-02, зона 1

Зона №

Номер точки	Координаты		Описание закрепления на местности	Средняя квадратическая погрешность определения координат характерных точек границ земельного участка, м
	X	Y		
1	2	3	4	5
46	737062.04	1298390.34	данные отсутствуют	данные отсутствуют
47	737058.92	1298396.17	данные отсутствуют	данные отсутствуют
48	737058.82	1298396.41	данные отсутствуют	данные отсутствуют
49	737058.39	1298398.25	данные отсутствуют	данные отсутствуют
50	737058.5	1298398.98	данные отсутствуют	данные отсутствуют
51	737059.47	1298400.51	данные отсутствуют	данные отсутствуют
52	737061.23	1298402.48	данные отсутствуют	данные отсутствуют
53	737061.42	1298402.64	данные отсутствуют	данные отсутствуют
54	737062.42	1298403.32	данные отсутствуют	данные отсутствуют
55	737062.79	1298404.13	данные отсутствуют	данные отсутствуют
56	737062.82	1298404.58	данные отсутствуют	данные отсутствуют
57	737062.09	1298405.88	данные отсутствуют	данные отсутствуют
58	737056.48	1298412	данные отсутствуют	данные отсутствуют
59	737033.08	1298441.41	данные отсутствуют	данные отсутствуют
60	737012.39	1298474.23	данные отсутствуют	данные отсутствуют

Государственный регистратор		ФГИС ЕГРН
полное наименование должности	подпись	инициалы, фамилия

М.П.

Выписка из Единого государственного реестра недвижимости об объекте недвижимости  
Описание местоположения земельного участка

<b>Земельный участок</b>			
(вид объекта недвижимости)			
Лист № <u>    </u> Раздела <b>3.2</b>	Всего листов раздела <b>3.2</b> : <u>    </u>	Всего разделов: <u>    </u>	Всего листов выписки: <u>    </u>
<b>14.09.2021 № 99/2021/417196036</b>			
Кадастровый номер:		<b>02:22:140201:3</b>	

Сведения о характерных точках границы земельного участка				
Система координат: МСК-02, зона 1				
Зона №				
Номер точки	Координаты		Описание закрепления на местности	Средняя квадратическая погрешность определения координат характерных точек границ земельного участка, м
	X	Y		
1	2	3	4	5
61	737008.53	1298479.44	данные отсутствуют	данные отсутствуют
62	737006.04	1298479.69	данные отсутствуют	данные отсутствуют
63	737002.79	1298478.87	данные отсутствуют	данные отсутствуют
64	736999.75	1298478.4	данные отсутствуют	данные отсутствуют
65	736995.27	1298486.92	данные отсутствуют	данные отсутствуют
66	736997	1298488.98	данные отсутствуют	данные отсутствуют
67	736997.67	1298490.48	данные отсутствуют	данные отсутствуют
68	736997.67	1298491.74	данные отсутствуют	данные отсутствуют
69	736997.32	1298493	данные отсутствуют	данные отсутствуют
70	736996.3	1298494.9	данные отсутствуют	данные отсутствуют
71	736982.45	1298517.33	данные отсутствуют	данные отсутствуют
72	736966.01	1298546.02	данные отсутствуют	данные отсутствуют
73	736944.38	1298585.11	данные отсутствуют	данные отсутствуют
74	736923.98	1298616.57	данные отсутствуют	данные отсутствуют
75	736922.73	1298618.27	данные отсутствуют	данные отсутствуют

Государственный регистратор		ФГИС ЕГРН
полное наименование должности	подпись	инициалы, фамилия

М.П.

Раздел 3.2

Выписка из Единого государственного реестра недвижимости об объекте недвижимости  
Описание местоположения земельного участка

<b>Земельный участок</b>			
(вид объекта недвижимости)			
Лист № <u>    </u> Раздела <b>3.2</b>	Всего листов раздела <b>3.2</b> : <u>    </u>	Всего разделов: <u>    </u>	Всего листов выписки: <u>    </u>
<b>14.09.2021 № 99/2021/417196036</b>			
Кадастровый номер:		<b>02:22:140201:3</b>	

Сведения о характерных точках границы земельного участка				
Система координат: МСК-02, зона 1				
Зона №				
Номер точки	Координаты		Описание закрепления на местности	Средняя квадратическая погрешность определения координат характерных точек границ земельного участка, м
	X	Y		
1	2	3	4	5
76	736921.59	1298618.7	данные отсутствуют	данные отсутствуют
77	736917.35	1298617.53	данные отсутствуют	данные отсутствуют
78	736916.96	1298617.39	данные отсутствуют	данные отсутствуют
79	736907.88	1298632.48	данные отсутствуют	данные отсутствуют
80	736911.37	1298636.58	данные отсутствуют	данные отсутствуют
81	736911.65	1298637.67	данные отсутствуют	данные отсутствуют
82	736910.88	1298639.63	данные отсутствуют	данные отсутствуют
83	736907.75	1298643.87	данные отсутствуют	данные отсутствуют
84	736894.21	1298663.25	данные отсутствуют	данные отсутствуют
85	736892.54	1298664.86	данные отсутствуют	данные отсутствуют
86	736872.32	1298689.62	данные отсутствуют	данные отсутствуют
87	736864.64	1298686.05	данные отсутствуют	данные отсутствуют
88	736844.76	1298674.67	данные отсутствуют	данные отсутствуют
89	736832.69	1298666.03	данные отсутствуют	данные отсутствуют
90	736819.11	1298654.51	данные отсутствуют	данные отсутствуют

Государственный регистратор		ФГИС ЕГРН
полное наименование должности	подпись	инициалы, фамилия

М.П.

<b>Земельный участок</b>			
(вид объекта недвижимости)			
Лист № <u>    </u> Раздела <u>3.2</u>	Всего листов раздела <u>3.2</u> : <u>    </u>	Всего разделов: <u>    </u>	Всего листов выписки: <u>    </u>
14.09.2021 № 99/2021/417196036			
Кадастровый номер:		02:22:140201:3	

Сведения о характерных точках границы земельного участка				
Система координат: МСК-02, зона 1				
Зона №				
Номер точки	Координаты		Описание закрепления на местности	Средняя квадратическая погрешность определения координат характерных точек границ земельного участка, м
	X	Y		
1	2	3	4	5
91	736803.41	1298641.85	данные отсутствуют	данные отсутствуют
92	736787.27	1298630.63	данные отсутствуют	данные отсутствуют
93	736768.25	1298616.57	данные отсутствуют	данные отсутствуют
94	736764.13	1298611.36	данные отсутствуют	данные отсутствуют
95	736760.3	1298606.42	данные отсутствуют	данные отсутствуют
96	736757.47	1298598.57	данные отсутствуют	данные отсутствуют
97	736755.82	1298591.18	данные отсутствуют	данные отсутствуют
98	736755.36	1298583.12	данные отсутствуют	данные отсутствуют
99	736755.91	1298576.81	данные отсутствуют	данные отсутствуют
100	736756.74	1298569.38	данные отсутствуют	данные отсутствуют
101	736757.01	1298564.45	данные отсутствуют	данные отсутствуют
102	736758.42	1298560.49	данные отсутствуют	данные отсутствуют
103	736758.43	1298560.47	данные отсутствуют	данные отсутствуют
104	736758.84	1298554.7	данные отсутствуют	данные отсутствуют
105	736758.84	1298554.68	данные отсутствуют	данные отсутствуют

Государственный регистратор		ФГИС ЕГРН
полное наименование должности	подпись	инициалы, фамилия

М.П.

Раздел 3.2

Выписка из Единого государственного реестра недвижимости об объекте недвижимости  
Описание местоположения земельного участка

<b>Земельный участок</b>			
(вид объекта недвижимости)			
Лист № <u>    </u> Раздела <u>3.2</u>	Всего листов раздела <u>3.2</u> : <u>    </u>	Всего разделов: <u>    </u>	Всего листов выписки: <u>    </u>
14.09.2021 № 99/2021/417196036			
Кадастровый номер:		02:22:140201:3	

Сведения о характерных точках границы земельного участка				
Система координат: МСК-02, зона 1				
Зона №				
Номер точки	Координаты		Описание закрепления на местности	Средняя квадратическая погрешность определения координат характерных точек границ земельного участка, м
	X	Y		
1	2	3	4	5
106	736758.43	1298550.98	данные отсутствуют	данные отсутствуют
107	736758.15	1298548.78	данные отсутствуют	данные отсутствуют
108	736758.14	1298548.76	данные отсутствуют	данные отсутствуют
109	736755.81	1298542.99	данные отсутствуют	данные отсутствуют
110	736750.32	1298531.74	данные отсутствуют	данные отсутствуют
111	736746.21	1298522.97	данные отсутствуют	данные отсутствуют
112	736743.46	1298515.55	данные отсутствуют	данные отсутствуют
113	736743.45	1298515.54	данные отсутствуют	данные отсутствуют
114	736739.34	1298509.5	данные отсутствуют	данные отсутствуют
115	736739.31	1298509.47	данные отсутствуют	данные отсутствуют
116	736732.44	1298505.77	данные отсутствуют	данные отсутствуют
117	736723.8	1298502.61	данные отсутствуют	данные отсутствуют
118	736717.64	1298499.06	данные отсутствуют	данные отсутствуют
119	736707.36	1298489.46	данные отсутствуют	данные отсутствуют
120	736697.63	1298478.63	данные отсутствуют	данные отсутствуют

Государственный регистратор		ФГИС ЕГРН
полное наименование должности	подпись	инициалы, фамилия

М.П.

Выписка из Единого государственного реестра недвижимости об объекте недвижимости  
Описание местоположения земельного участка

<b>Земельный участок</b>			
(вид объекта недвижимости)			
Лист № <u>    </u> Раздела <b>3.2</b>	Всего листов раздела <b>3.2</b> : <u>    </u>	Всего разделов: <u>    </u>	Всего листов выписки: <u>    </u>
<b>14.09.2021 № 99/2021/417196036</b>			
Кадастровый номер:		<b>02:22:140201:3</b>	

Сведения о характерных точках границы земельного участка				
Система координат: МСК-02, зона 1				
Зона №				
Номер точки	Координаты		Описание закрепления на местности	Средняя квадратическая погрешность определения координат характерных точек границ земельного участка, м
	X	Y		
1	2	3	4	5
121	736697.62	1298478.62	данные отсутствуют	данные отсутствуют
122	736690.48	1298472.3	данные отсутствуют	данные отсутствуют
123	736682.51	1298465.71	данные отсутствуют	данные отсутствуют
124	736682.5	1298465.7	данные отсутствуют	данные отсутствуют
125	736673.97	1298460.48	данные отсутствуют	данные отсутствуют
126	736661.05	1298454.98	данные отсутствуют	данные отсутствуют
127	736661.03	1298454.97	данные отсутствуют	данные отсутствуют
128	736659.65	1298454.7	данные отсутствуют	данные отсутствуют
129	736647.24	1298449.19	данные отсутствуют	данные отсутствуют
130	736630.29	1298451.4	данные отсутствуют	данные отсутствуют
131	736629.14	1298451.4	данные отсутствуют	данные отсутствуют
132	736629.12	1298451.4	данные отсутствуют	данные отсутствуют
133	736625.91	1298451.97	данные отсутствуют	данные отсутствуют
134	736579.52	1298458.02	данные отсутствуют	данные отсутствуют
135	736559.35	1298460.54	данные отсутствуют	данные отсутствуют

Государственный регистратор		ФГИС ЕГРН
полное наименование должности	подпись	инициалы, фамилия

М.П.

Раздел 3.2

Выписка из Единого государственного реестра недвижимости об объекте недвижимости  
Описание местоположения земельного участка

<b>Земельный участок</b>			
(вид объекта недвижимости)			
Лист № <u>    </u> Раздела <b>3.2</b>	Всего листов раздела <b>3.2</b> : <u>    </u>	Всего разделов: <u>    </u>	Всего листов выписки: <u>    </u>
<b>14.09.2021 № 99/2021/417196036</b>			
Кадастровый номер:		<b>02:22:140201:3</b>	

Сведения о характерных точках границы земельного участка				
Система координат: МСК-02, зона 1				
Зона №				
Номер точки	Координаты		Описание закрепления на местности	Средняя квадратическая погрешность определения координат характерных точек границ земельного участка, м
	X	Y		
1	2	3	4	5
136	736556.37	1298458.28	данные отсутствуют	данные отсутствуют
137	736546.22	1298447.3	данные отсутствуют	данные отсутствуют
138	736538.25	1298436.32	данные отсутствуют	данные отсутствуют
139	736538.23	1298436.29	данные отсутствуют	данные отсутствуют
140	736528.33	1298430.53	данные отсутствуют	данные отсутствуют
141	736521.19	1298425.86	данные отсутствуют	данные отсутствуют
142	736521.16	1298425.85	данные отсутствуют	данные отсутствуют
143	736511.54	1298423.64	данные отсутствуют	данные отсутствуют
144	736505.77	1298421.99	данные отсутствуют	данные отсутствуют
145	736505.75	1298421.99	данные отсутствуют	данные отсутствуют
146	736499.44	1298421.72	данные отсутствуют	данные отсутствуют
147	736491.47	1298421.16	данные отсутствуют	данные отсутствуют
148	736489	1298420.89	данные отсутствуют	данные отсутствуют
149	736485.98	1298420.61	данные отсутствуют	данные отсутствуют
150	736481.87	1298418.98	данные отсутствуют	данные отсутствуют

Государственный регистратор		ФГИС ЕГРН
полное наименование должности	подпись	инициалы, фамилия

М.П.



<b>Земельный участок</b>			
(вид объекта недвижимости)			
Лист № <u>    </u> Раздела <u>3.2</u>	Всего листов раздела <u>3.2</u> : <u>    </u>	Всего разделов: <u>    </u>	Всего листов выписки: <u>    </u>
14.09.2021 № 99/2021/417196036			
Кадастровый номер:		02:22:140201:3	

Сведения о характерных точках границы земельного участка				
Система координат: МСК-02, зона 1				
Зона №				
Номер точки	Координаты		Описание закрепления на местности	Средняя квадратическая погрешность определения координат характерных точек границ земельного участка, м
	X	Y		
1	2	3	4	5
151	736478.05	1298417.6	данные отсутствуют	данные отсутствуют
152	736475.58	1298415.42	данные отсутствуют	данные отсутствуют
153	736471.46	1298411.56	данные отсутствуют	данные отсутствуют
154	736471.45	1298411.55	данные отсутствуют	данные отсутствуют
155	736470.48	1298410.98	данные отсутствуют	данные отсутствуют
156	736467.72	1298408.01	данные отсутствуют	данные отсутствуют
157	736444.17	1298352.09	данные отсутствуют	данные отсутствуют
158	736437.96	1298337.19	данные отсутствуют	данные отсутствуют
159	736437.96	1298336.9	данные отсутствуют	данные отсутствуют
160	736438.24	1298330.02	данные отсутствуют	данные отсутствуют
161	736438.24	1298329.99	данные отсутствуют	данные отсутствуют
162	736437.14	1298326.42	данные отсутствуют	данные отсутствуют
163	736437.13	1298326.41	данные отсутствуют	данные отсутствуют
164	736437.12	1298326.39	данные отсутствуют	данные отсутствуют
165	736433.55	1298322.26	данные отсутствуют	данные отсутствуют

Государственный регистратор		ФГИС ЕГРН
полное наименование должности	подпись	инициалы, фамилия

М.П.

Раздел 3.2

Выписка из Единого государственного реестра недвижимости об объекте недвижимости  
Описание местоположения земельного участка

<b>Земельный участок</b>			
(вид объекта недвижимости)			
Лист № <u>    </u> Раздела <u>3.2</u>	Всего листов раздела <u>3.2</u> : <u>    </u>	Всего разделов: <u>    </u>	Всего листов выписки: <u>    </u>
14.09.2021 № 99/2021/417196036			
Кадастровый номер:		02:22:140201:3	

Сведения о характерных точках границы земельного участка				
Система координат: МСК-02, зона 1				
Зона №				
Номер точки	Координаты		Описание закрепления на местности	Средняя квадратическая погрешность определения координат характерных точек границ земельного участка, м
	X	Y		
1	2	3	4	5
166	736433.53	1298322.24	данные отсутствуют	данные отсутствуют
167	736433.51	1298322.24	данные отсутствуют	данные отсутствуют
168	736431.38	1298321.41	данные отсутствуют	данные отсутствуют
169	736429.42	1298316.71	данные отсутствуют	данные отсутствуют
170	736390.89	1298293.6	данные отсутствуют	данные отсутствуют
171	736351.64	1298265.93	данные отсутствуют	данные отсутствуют
172	736351.63	1298265.92	данные отсутствуют	данные отсутствуют
173	736322.77	1298252.45	данные отсутствуют	данные отсутствуют
174	736296.13	1298234.86	данные отсутствуют	данные отсутствуют
175	736284.85	1298227.44	данные отсутствуют	данные отсутствуют
176	736270.84	1298219.47	данные отсутствуют	данные отсутствуют
177	736270.82	1298219.46	данные отсутствуют	данные отсутствуют
178	736256.81	1298215.89	данные отсутствуют	данные отсутствуют
179	736256.79	1298215.89	данные отсутствуют	данные отсутствуют
180	736245.79	1298215.89	данные отсутствуют	данные отсутствуют

Государственный регистратор		ФГИС ЕГРН
полное наименование должности	подпись	инициалы, фамилия

М.П.

Выписка из Единого государственного реестра недвижимости об объекте недвижимости  
Описание местоположения земельного участка

<b>Земельный участок</b>			
(вид объекта недвижимости)			
Лист № <u>    </u> Раздела <b>3.2</b>	Всего листов раздела <b>3.2</b> : <u>    </u>	Всего разделов: <u>    </u>	Всего листов выписки: <u>    </u>
<b>14.09.2021 № 99/2021/417196036</b>			
Кадастровый номер:		<b>02:22:140201:3</b>	

Сведения о характерных точках границы земельного участка				
Система координат: МСК-02, зона I				
Зона №				
Номер точки	Координаты		Описание закрепления на местности	Средняя квадратическая погрешность определения координат характерных точек границ земельного участка, м
	X	Y		
1	2	3	4	5
181	736234.53	1298215.89	данные отсутствуют	данные отсутствуют
182	736226.28	1298216.17	данные отсутствуют	данные отсутствуют
183	736226.26	1298216.17	данные отсутствуют	данные отсутствуют
184	736219.94	1298217.54	данные отсутствуют	данные отсутствуют
185	736219.91	1298217.56	данные отсутствуют	данные отсутствуют
186	736216.34	1298220.31	данные отсутствуют	данные отсутствуют
187	736216.32	1298220.32	данные отсутствуют	данные отсутствуют
188	736213.85	1298223.06	данные отсутствуют	данные отсутствуют
189	736209.72	1298228.02	данные отсутствуют	данные отсутствуют
190	736209.71	1298228.04	данные отсутствуют	данные отсутствуют
191	736204.26	1298237.75	данные отсутствуют	данные отсутствуют
192	736190.82	1298243.13	данные отсутствуют	данные отсутствуют
193	736164.33	1298278.45	данные отсутствуют	данные отсутствуют
194	736137.86	1298290.22	данные отсутствуют	данные отсутствуют
195	736123.27	1298294.82	данные отсутствуют	данные отсутствуют

Государственный регистратор		ФГИС ЕГРН
полное наименование должности	подпись	инициалы, фамилия

М.П.

Раздел 3.2

Выписка из Единого государственного реестра недвижимости об объекте недвижимости  
Описание местоположения земельного участка

<b>Земельный участок</b>			
(вид объекта недвижимости)			
Лист № <u>    </u> Раздела <b>3.2</b>	Всего листов раздела <b>3.2</b> : <u>    </u>	Всего разделов: <u>    </u>	Всего листов выписки: <u>    </u>
<b>14.09.2021 № 99/2021/417196036</b>			
Кадастровый номер:		<b>02:22:140201:3</b>	

Сведения о характерных точках границы земельного участка				
Система координат: МСК-02, зона I				
Зона №				
Номер точки	Координаты		Описание закрепления на местности	Средняя квадратическая погрешность определения координат характерных точек границ земельного участка, м
	X	Y		
1	2	3	4	5
196	736120.23	1298294.21	данные отсутствуют	данные отсутствуют
197	736115.3	1298291.74	данные отсутствуют	данные отсутствуют
198	736115.27	1298291.73	данные отсутствуют	данные отсутствуют
199	736108.66	1298290.92	данные отсутствуют	данные отсутствуют
200	736101.24	1298290.92	данные отсутствуют	данные отсутствуют
201	736101.22	1298290.92	данные отсутствуют	данные отсутствуют
202	736092.15	1298292.84	данные отсутствуют	данные отсутствуют
203	736086.11	1298293.94	данные отсутствуют	данные отсутствуют
204	736081.43	1298295.03	данные отсутствуют	данные отсутствуют
205	736077.3	1298296.42	данные отсутствуют	данные отсутствуют
206	736070.98	1298298.62	данные отсутствуют	данные отсутствуют
207	736070.96	1298298.62	данные отсутствуют	данные отсутствуют
208	736065.47	1298302.2	данные отсутствуют	данные отсутствуют
209	736060.52	1298305.5	данные отсутствуют	данные отсутствуют
210	736053.65	1298310.71	данные отсутствуют	данные отсутствуют

Государственный регистратор		ФГИС ЕГРН
полное наименование должности	подпись	инициалы, фамилия

М.П.

<b>Земельный участок</b>			
(вид объекта недвижимости)			
Лист № <u>    </u> Раздела <b>3.2</b>	Всего листов раздела <b>3.2</b> : <u>    </u>	Всего разделов: <u>    </u>	Всего листов выписки: <u>    </u>
<b>14.09.2021 № 99/2021/417196036</b>			
Кадастровый номер:		<b>02:22:140201:3</b>	

Сведения о характерных точках границы земельного участка				
Система координат: МСК-02, зона 1				
Зона №				
Номер точки	Координаты		Описание закрепления на местности	Средняя квадратическая погрешность определения координат характерных точек границ земельного участка, м
	X	Y		
1	2	3	4	5
211	736053.63	1298310.72	данные отсутствуют	данные отсутствуют
212	736050.61	1298314.31	данные отсутствуют	данные отсутствуют
213	736050.6	1298314.33	данные отсутствуют	данные отсутствуют
214	736048.01	1298319.87	данные отсутствуют	данные отсутствуют
215	736031.82	1298325.6	данные отсутствуют	данные отсутствуют
216	736014.16	1298372.66	данные отсутствуют	данные отсутствуют
217	735999.22	1298379.64	данные отсутствуют	данные отсутствуют
218	735992.7	1298379.4	данные отсутствуют	данные отсутствуют
219	735987.2	1298379.4	данные отсутствуют	данные отсутствуют
220	735967.42	1298377.48	данные отсутствуют	данные отсутствуют
221	735967.4	1298377.48	данные отсутствуют	данные отсутствуют
222	735959.17	1298378.58	данные отсутствуют	данные отсутствуют
223	735950.38	1298378.29	данные отсутствуют	данные отсутствуют
224	735945.16	1298378.29	данные отсутствуют	данные отсутствуют
225	735939.4	1298378.29	данные отсутствуют	данные отсутствуют

Государственный регистратор		ФГИС ЕГРН
полное наименование должности	подпись	инициалы, фамилия

М.П.

Раздел 3.2

Выписка из Единого государственного реестра недвижимости об объекте недвижимости  
Описание местоположения земельного участка

<b>Земельный участок</b>			
(вид объекта недвижимости)			
Лист № <u>    </u> Раздела <b>3.2</b>	Всего листов раздела <b>3.2</b> : <u>    </u>	Всего разделов: <u>    </u>	Всего листов выписки: <u>    </u>
<b>14.09.2021 № 99/2021/417196036</b>			
Кадастровый номер:		<b>02:22:140201:3</b>	

Сведения о характерных точках границы земельного участка				
Система координат: МСК-02, зона 1				
Зона №				
Номер точки	Координаты		Описание закрепления на местности	Средняя квадратическая погрешность определения координат характерных точек границ земельного участка, м
	X	Y		
1	2	3	4	5
226	735935.84	1298376.93	данные отсутствуют	данные отсутствуют
227	735925.95	1298373.91	данные отсутствуют	данные отсутствуют
228	735925.92	1298373.91	данные отсутствуют	данные отсутствуют
229	735920.44	1298373.62	данные отсутствуют	данные отсутствуют
230	735916.31	1298373.08	данные отсутствуют	данные отсутствуют
231	735913.59	1298372.53	данные отсутствуют	данные отсутствуют
232	735905.92	1298368.15	данные отсутствуют	данные отсутствуют
233	735901.53	1298362.95	данные отсутствуют	данные отсутствуют
234	735898.88	1298359.57	данные отсутствуют	данные отсутствуют
235	735893.62	1298322.69	данные отсутствуют	данные отсутствуют
236	735902.78	1298287.86	данные отсутствуют	данные отсутствуют
237	735905.11	1298284.47	данные отсутствуют	данные отсутствуют
238	735910.05	1298277.04	данные отсутствуют	данные отсутствуют
239	735911.99	1298274.29	данные отсутствуют	данные отсутствуют
240	735915.56	1298268.8	данные отсутствуют	данные отсутствуют

Государственный регистратор		ФГИС ЕГРН
полное наименование должности	подпись	инициалы, фамилия

М.П.

Выписка из Единого государственного реестра недвижимости об объекте недвижимости  
Описание местоположения земельного участка

<b>Земельный участок</b>			
(вид объекта недвижимости)			
Лист № <u>    </u> Раздела <b>3.2</b>	Всего листов раздела <b>3.2</b> : <u>    </u>	Всего разделов: <u>    </u>	Всего листов выписки: <u>    </u>
<b>14.09.2021 № 99/2021/417196036</b>			
Кадастровый номер:		<b>02:22:140201:3</b>	

Сведения о характерных точках границы земельного участка				
Система координат: МСК-02, зона 1				
Зона №				
Номер точки	Координаты		Описание закрепления на местности	Средняя квадратическая погрешность определения координат характерных точек границ земельного участка, м
	X	Y		
1	2	3	4	5
241	735915.57	1298268.77	данные отсутствуют	данные отсутствуют
242	735917.49	1298261.35	данные отсутствуют	данные отсутствуют
243	735919.42	1298252.81	данные отсутствуют	данные отсутствуют
244	735920.79	1298242.64	данные отсутствуют	данные отсутствуют
245	735920.79	1298235.49	данные отсутствуют	данные отсутствуют
246	735920.52	1298226.43	данные отсутствуют	данные отсутствуют
247	735920.52	1298226.41	данные отсутствуют	данные отсутствуют
248	735918.87	1298217.89	данные отсутствуют	данные отсутствуют
249	735917.49	1298208	данные отсутствуют	данные отсутствуют
250	735915.57	1298200.84	данные отсутствуют	данные отсутствуют
251	735913.65	1298192.6	данные отсутствуют	данные отсутствуют
252	735912	1298185.44	данные отсутствуют	данные отсутствуют
253	735909.52	1298176.93	данные отсутствуют	данные отсутствуют
254	735906.78	1298168.13	данные отсутствуют	данные отсутствуют
255	735906.77	1298168.12	данные отсутствуют	данные отсутствуют

Государственный регистратор		ФГИС ЕГРН
полное наименование должности	подпись	инициалы, фамилия

М.П.

Раздел 3.2

Выписка из Единого государственного реестра недвижимости об объекте недвижимости  
Описание местоположения земельного участка

<b>Земельный участок</b>			
(вид объекта недвижимости)			
Лист № <u>    </u> Раздела <b>3.2</b>	Всего листов раздела <b>3.2</b> : <u>    </u>	Всего разделов: <u>    </u>	Всего листов выписки: <u>    </u>
<b>14.09.2021 № 99/2021/417196036</b>			
Кадастровый номер:		<b>02:22:140201:3</b>	

Сведения о характерных точках границы земельного участка				
Система координат: МСК-02, зона 1				
Зона №				
Номер точки	Координаты		Описание закрепления на местности	Средняя квадратическая погрешность определения координат характерных точек границ земельного участка, м
	X	Y		
1	2	3	4	5
256	735903.74	1298162.1	данные отсутствуют	данные отсутствуют
257	735900.73	1298153.03	данные отсутствуют	данные отсутствуют
258	735898.52	1298145.6	данные отсутствуют	данные отсутствуют
259	735896.56	1298139.94	данные отсутствуют	данные отсутствуют
260	735896.55	1298081.22	данные отсутствуют	данные отсутствуют
261	735891.45	1298073.07	данные отсутствуют	данные отсутствуют
262	735891.39	1298072.25	данные отсутствуют	данные отсутствуют
263	735890.29	1298063.73	данные отсутствуют	данные отсутствуют
264	735890.29	1298063.71	данные отсутствуют	данные отсутствуют
265	735887.8	1298056.02	данные отсутствуют	данные отсутствуют
266	735884.78	1298048.04	данные отсутствуют	данные отсутствуют
267	735884.77	1298048.02	данные отсутствуют	данные отсутствуют
268	735880.37	1298043.08	данные отсутствуют	данные отсутствуют
269	735876.79	1298038.68	данные отсутствуют	данные отсутствуют
270	735874.32	1298036.21	данные отсутствуют	данные отсутствуют

Государственный регистратор		ФГИС ЕГРН
полное наименование должности	подпись	инициалы, фамилия

М.П.

Выписка из Единого государственного реестра недвижимости об объекте недвижимости  
Описание местоположения земельного участка

77

<b>Земельный участок</b>			
(вид объекта недвижимости)			
Лист № <u>    </u> Раздела <b>3.2</b>	Всего листов раздела <b>3.2</b> : <u>    </u>	Всего разделов: <u>    </u>	Всего листов выписки: <u>    </u>
<b>14.09.2021 № 99/2021/417196036</b>			
Кадастровый номер:		<b>02:22:140201:3</b>	

Сведения о характерных точках границы земельного участка				
Система координат: МСК-02, зона 1				
Зона №				
Номер точки	Координаты		Описание закрепления на местности	Средняя квадратическая погрешность определения координат характерных точек границ земельного участка, м
	X	Y		
1	2	3	4	5
271	735871.03	1298032.63	данные отсутствуют	данные отсутствуют
272	735868.28	1298029.6	данные отсутствуют	данные отсутствуют
273	735864.44	1298025.22	данные отсутствуют	данные отсутствуют
274	735864.42	1298025.21	данные отсутствуют	данные отсутствуют
275	735859.19	1298021.35	данные отсутствуют	данные отсутствуют
276	735859.18	1298021.34	данные отсутствуют	данные отсутствуют
277	735846.82	1298014.48	данные отсутствуют	данные отсутствуют
278	735846.79	1298014.47	данные отсутствуют	данные отсутствуют
279	735841.03	1298013.64	данные отсутствуют	данные отсутствуют
280	735835.26	1298012.26	данные отсутствуют	данные отсутствуют
281	735824.27	1298010.34	данные отсутствуют	данные отсутствуют
282	735824.25	1298010.34	данные отсутствуют	данные отсутствуют
283	735817.93	1298010.34	данные отсутствуют	данные отсутствуют
284	735812.98	1298010.34	данные отсутствуют	данные отсутствуют
285	735808.31	1298010.34	данные отсутствуют	данные отсутствуют

Государственный регистратор		ФГИС ЕГРН
полное наименование должности	подпись	инициалы, фамилия

М.П.

Раздел 3.2

Выписка из Единого государственного реестра недвижимости об объекте недвижимости  
Описание местоположения земельного участка

<b>Земельный участок</b>			
(вид объекта недвижимости)			
Лист № <u>    </u> Раздела <b>3.2</b>	Всего листов раздела <b>3.2</b> : <u>    </u>	Всего разделов: <u>    </u>	Всего листов выписки: <u>    </u>
<b>14.09.2021 № 99/2021/417196036</b>			
Кадастровый номер:		<b>02:22:140201:3</b>	

Сведения о характерных точках границы земельного участка				
Система координат: МСК-02, зона 1				
Зона №				
Номер точки	Координаты		Описание закрепления на местности	Средняя квадратическая погрешность определения координат характерных точек границ земельного участка, м
	X	Y		
1	2	3	4	5
286	735808.28	1298010.34	данные отсутствуют	данные отсутствуют
287	735804.98	1298011.45	данные отсутствуют	данные отсутствуют
288	735804.97	1298011.46	данные отсутствуют	данные отсутствуют
289	735804.95	1298011.47	данные отсутствуют	данные отсутствуют
290	735801.38	1298014.49	данные отсутствуют	данные отсутствуют
291	735801.37	1298014.5	данные отсутствуют	данные отсутствуют
292	735798.9	1298017.25	данные отсутствуют	данные отсутствуют
293	735795.6	1298020.82	данные отсутствуют	данные отсутствуют
294	735791.49	1298025.21	данные отсутствуют	данные отсутствуют
295	735787.11	1298028.5	данные отсутствуют	данные отсутствуют
296	735781.09	1298029.57	данные отсутствуют	данные отсутствуют
297	735776.14	1298030.41	данные отсутствуют	данные отсутствуют
298	735771.19	1298031.78	данные отсутствуют	данные отсутствуют
299	735771.17	1298031.79	данные отсутствуют	данные отсутствуют
300	735767.6	1298033.44	данные отсутствуют	данные отсутствуют

Государственный регистратор		ФГИС ЕГРН
полное наименование должности	подпись	инициалы, фамилия

М.П.

56

Выписка из Единого государственного реестра недвижимости об объекте недвижимости  
**Описание местоположения земельного участка**

<b>Земельный участок</b>			
(вид объекта недвижимости)			
Лист № <u>    </u> Раздела <b>3.2</b>	Всего листов раздела <b>3.2</b> : <u>    </u>	Всего разделов: <u>    </u>	Всего листов выписки: <u>    </u>
<b>14.09.2021 № 99/2021/417196036</b>			
Кадастровый номер:		<b>02:22:140201:3</b>	

Сведения о характерных точках границы земельного участка				
Система координат: МСК-02, зона 1				
Зона №				
Номер точки	Координаты		Описание закрепления на местности	Средняя квадратическая погрешность определения координат характерных точек границ земельного участка, м
	X	Y		
1	2	3	4	5
301	735764.85	1298034.54	данные отсутствуют	данные отсутствуют
302	735764.83	1298034.55	данные отсутствуют	данные отсутствуют
303	735762.07	1298037.17	данные отсутствуют	данные отсутствуют
304	735751.59	1298023.01	данные отсутствуют	данные отсутствуют
305	735751.04	1298019.91	данные отсутствуют	данные отсутствуют
306	735751.03	1298019.89	данные отсутствуют	данные отсутствуют
307	735748.06	1298014.41	данные отсутствуют	данные отсутствуют
308	735748.03	1298014.38	данные отсутствуют	данные отсутствуют
309	735743.91	1298011.4	данные отсутствуют	данные отсутствуют
310	735743.87	1298011.39	данные отсутствуют	данные отсутствуют
311	735742.91	1298011.3	данные отсутствуют	данные отсутствуют
312	735721.12	1297981.87	данные отсутствуют	данные отсутствуют
313	735721.46	1297981.41	данные отсутствуют	данные отсутствуют
314	735721.47	1297981.39	данные отсутствуют	данные отсутствуют
315	735722.56	1297978.13	данные отсутствуют	данные отсутствуют

Государственный регистратор		ФГИС ЕГРН
полное наименование должности	подпись	инициалы, фамилия

М.П.

Раздел 3.2

Выписка из Единого государственного реестра недвижимости об объекте недвижимости  
**Описание местоположения земельного участка**

<b>Земельный участок</b>			
(вид объекта недвижимости)			
Лист № <u>    </u> Раздела <b>3.2</b>	Всего листов раздела <b>3.2</b> : <u>    </u>	Всего разделов: <u>    </u>	Всего листов выписки: <u>    </u>
<b>14.09.2021 № 99/2021/417196036</b>			
Кадастровый номер:		<b>02:22:140201:3</b>	

Сведения о характерных точках границы земельного участка				
Система координат: МСК-02, зона 1				
Зона №				
Номер точки	Координаты		Описание закрепления на местности	Средняя квадратическая погрешность определения координат характерных точек границ земельного участка, м
	X	Y		
1	2	3	4	5
316	735722.56	1297978.1	данные отсутствуют	данные отсутствуют
317	735722.56	1297973.75	данные отсутствуют	данные отсутствуют
318	735724.06	1297968.29	данные отсутствуют	данные отсутствуют
319	735724.06	1297968.26	данные отсутствуют	данные отсутствуют
320	735723.26	1297960.83	данные отсутствуют	данные отсутствуют
321	735721.32	1297953.86	данные отсутствуют	данные отсутствуют
322	735721.44	1297945.41	данные отсутствуют	данные отсутствуют
323	735720.86	1297939.8	данные отсутствуют	данные отсутствуют
324	735719.3	1297930.82	данные отсутствуют	данные отсутствуют
325	735717.13	1297924.33	данные отсутствуют	данные отсутствуют
326	735717.13	1297919.98	данные отсутствуют	данные отсутствуют
327	735717.13	1297914.02	данные отсутствуют	данные отсутствуют
328	735717.13	1297914	данные отсутствуют	данные отсутствуют
329	735716.18	1297910.54	данные отсутствуют	данные отсутствуют
330	735716.17	1297910.52	данные отсутствуют	данные отсутствуют

Государственный регистратор		ФГИС ЕГРН
полное наименование должности	подпись	инициалы, фамилия

М.П.

<b>Земельный участок</b>			
(вид объекта недвижимости)			
Лист № <u>    </u> Раздела <b>3.2</b>	Всего листов раздела <b>3.2</b> : <u>    </u>	Всего разделов: <u>    </u>	Всего листов выписки: <u>    </u>
<b>14.09.2021 № 99/2021/417196036</b>			
Кадастровый номер:		<b>02:22:140201:3</b>	

Сведения о характерных точках границы земельного участка				
Система координат: МСК-02, зона 1				
Зона №				
Номер точки	Координаты		Описание закрепления на местности	Средняя квадратическая погрешность определения координат характерных точек границ земельного участка, м
	X	Y		
1	2	3	4	5
331	735716.14	1297910.49	данные отсутствуют	данные отсутствуют
332	735713.05	1297908.2	данные отсутствуют	данные отсутствуют
333	735707.9	1297904.2	данные отсутствуют	данные отсутствуют
334	735707.9	1297898.27	данные отсутствуют	данные отсутствуют
335	735707.89	1297898.23	данные отсутствуют	данные отсутствуют
336	735707.88	1297898.22	данные отсутствуют	данные отсутствуют
337	735706.79	1297896.59	данные отсутствуют	данные отсутствуют
338	735706.77	1297896.57	данные отсутствуют	данные отсутствуют
339	735703.51	1297894.38	данные отсутствуют	данные отсутствуют
340	735703.48	1297894.37	данные отсутствуют	данные отсутствуют
341	735699.68	1297893.29	данные отсутствуют	данные отсутствуют
342	735699.66	1297893.29	данные отсутствуют	данные отсутствуют
343	735699.62	1297893.3	данные отсутствуют	данные отсутствуют
344	735699.61	1297893.31	данные отсутствуют	данные отсутствуют
345	735696.35	1297895.48	данные отсутствуют	данные отсутствуют

Государственный регистратор		ФГИС ЕГРН
полное наименование должности	подпись	инициалы, фамилия

М.П.

Раздел 3.2

Выписка из Единого государственного реестра недвижимости об объекте недвижимости  
Описание местоположения земельного участка

<b>Земельный участок</b>			
(вид объекта недвижимости)			
Лист № <u>    </u> Раздела <b>3.2</b>	Всего листов раздела <b>3.2</b> : <u>    </u>	Всего разделов: <u>    </u>	Всего листов выписки: <u>    </u>
<b>14.09.2021 № 99/2021/417196036</b>			
Кадастровый номер:		<b>02:22:140201:3</b>	

Сведения о характерных точках границы земельного участка				
Система координат: МСК-02, зона 1				
Зона №				
Номер точки	Координаты		Описание закрепления на местности	Средняя квадратическая погрешность определения координат характерных точек границ земельного участка, м
	X	Y		
1	2	3	4	5
346	735692.01	1297898.75	данные отсутствуют	данные отсутствуют
347	735687.14	1297901.97	данные отсутствуют	данные отсутствуют
348	735685.48	1297902.21	данные отсутствуют	данные отсутствуют
349	735667.17	1297890	данные отсутствуют	данные отсутствуют
350	735667.17	1297889.79	данные отсутствуют	данные отсутствуют
351	735687.43	1297884.3	данные отсутствуют	данные отсутствуют
352	735901.48	1297944.13	данные отсутствуют	данные отсутствуют
353	736088.37	1298129.62	данные отсутствуют	данные отсутствуют
354	736100.35	1298145.14	данные отсутствуют	данные отсутствуют
355	736126.58	1298145.14	данные отсутствуют	данные отсутствуют
356	736225.86	1298124.53	данные отсутствуют	данные отсутствуют
357	736334.51	1298208.83	данные отсутствуют	данные отсутствуют
358	736364.48	1298206.95	данные отсутствуют	данные отсутствуют
359	736401.95	1298203.21	данные отсутствуют	данные отсутствуют
360	736489.99	1298259.4	данные отсутствуют	данные отсутствуют

Государственный регистратор		ФГИС ЕГРН
полное наименование должности	подпись	инициалы, фамилия

М.П.

Выписка из Единого государственного реестра недвижимости об объекте недвижимости  
Описание местоположения земельного участка

<b>Земельный участок</b>			
(вид объекта недвижимости)			
Лист № <u>    </u> Раздела <b>3.2</b>	Всего листов раздела <b>3.2</b> : <u>    </u>	Всего разделов: <u>    </u>	Всего листов выписки: <u>    </u>
<b>14.09.2021 № 99/2021/417196036</b>			
Кадастровый номер:		<b>02:22:140201:3</b>	

Сведения о характерных точках границы земельного участка				
Система координат: МСК-02, зона 1				
Зона №				
Номер точки	Координаты		Описание закрепления на местности	Средняя квадратическая погрешность определения координат характерных точек границ земельного участка, м
	X	Y		
1	2	3	4	5
361	736518.09	1298244.42	данные отсутствуют	данные отсутствуют
362	736559.3	1298216.32	данные отсутствуют	данные отсутствуют
363	736608.01	1298195.71	данные отсутствуют	данные отсутствуют
364	736727.9	1298147.01	данные отсутствуют	данные отсутствуют
365	736778.48	1298139.52	данные отсутствуют	данные отсутствуют
366	736847.79	1298145.14	данные отсутствуют	данные отсутствуют
367	736911.48	1298124.53	данные отсутствуют	данные отсутствуют
368	736933.96	1298079.57	данные отсутствуют	данные отсутствуют
369	736948.94	1298012.13	данные отсутствуют	данные отсутствуют
370	736992.03	1297869.76	данные отсутствуют	данные отсутствуют
371	737018.26	1297731.14	данные отсутствуют	данные отсутствуют
372	737035.11	1297695.55	данные отсутствуют	данные отсутствуют
373	737091.31	1297626.24	данные отсутствуют	данные отсутствуют
374	737220.7	1297494.14	данные отсутствуют	данные отсутствуют
375	737324.6	1297429.53	данные отсутствуют	данные отсутствуют

Государственный регистратор		ФГИС ЕГРН
полное наименование должности	подпись	инициалы, фамилия

М.П.

Раздел 3.2

Выписка из Единого государственного реестра недвижимости об объекте недвижимости  
Описание местоположения земельного участка

<b>Земельный участок</b>			
(вид объекта недвижимости)			
Лист № <u>    </u> Раздела <b>3.2</b>	Всего листов раздела <b>3.2</b> : <u>    </u>	Всего разделов: <u>    </u>	Всего листов выписки: <u>    </u>
<b>14.09.2021 № 99/2021/417196036</b>			
Кадастровый номер:		<b>02:22:140201:3</b>	

Сведения о характерных точках границы земельного участка				
Система координат: МСК-02, зона 1				
Зона №				
Номер точки	Координаты		Описание закрепления на местности	Средняя квадратическая погрешность определения координат характерных точек границ земельного участка, м
	X	Y		
1	2	3	4	5
376	737482.53	1297333.66	данные отсутствуют	данные отсутствуют
377	737532.54	1297299.75	данные отсутствуют	данные отсутствуют
378	737197.27	1298190.91	-	2.5
379	737269.54	1298031.09	-	2.5
380	737259.87	1298026.72	-	2.5
381	737187.67	1298186.38	-	2.5

Государственный регистратор		ФГИС ЕГРН
полное наименование должности	подпись	инициалы, фамилия

М.П.



## Выписка из Единого государственного реестра недвижимости об объекте недвижимости

## Сведения о характеристиках объекта недвижимости

На основании запроса от 14.09.2021 г., поступившего на рассмотрение 14.09.2021 г., сообщаем, что согласно записям Единого государственного реестра недвижимости:

<b>Земельный участок</b>			
(вид объекта недвижимости)			
Лист № ____ Раздела <b>1</b>	Всего листов раздела <b>1</b> : ____	Всего разделов: ____	Всего листов выписки: ____
<b>14.09.2021 № 99/2021/417190879</b>			
Кадастровый номер:		<b>02:22:140201:4</b>	

Номер кадастрового квартала:	02:22:140201
Дата присвоения кадастрового номера:	27.10.2007
Ранее присвоенный государственный учетный номер:	данные отсутствуют
Адрес:	установлено относительно ориентира, расположенного в границах участка. Почтовый адрес ориентира: Республика Башкортостан, р-н. Дюртюлинский, с/с. Учпилинский
Площадь:	274901 кв. м
Кадастровая стоимость, руб.:	1377254.01
Кадастровые номера расположенных в пределах земельного участка объектов недвижимости:	данные отсутствуют
Кадастровые номера объектов недвижимости, из которых образован объект недвижимости:	02:22:140201:1
Кадастровые номера образованных объектов недвижимости:	данные отсутствуют
Сведения о включении объекта недвижимости в состав предприятия как имущественного комплекса:	

Государственный регистратор		ФГИС ЕГРН
полное наименование должности	подпись	инициалы, фамилия

М.П.

Раздел 1

## Выписка из Единого государственного реестра недвижимости об объекте недвижимости

## Сведения о характеристиках объекта недвижимости

<b>Земельный участок</b>			
(вид объекта недвижимости)			
Лист № ____ Раздела <b>1</b>	Всего листов раздела <b>1</b> : ____	Всего разделов: ____	Всего листов выписки: ____
<b>14.09.2021 № 99/2021/417190879</b>			
Кадастровый номер:		<b>02:22:140201:4</b>	

Категория земель:	Земли сельскохозяйственного назначения
Виды разрешенного использования:	Для сельскохозяйственного производства
Сведения о кадастровом инженере:	данные отсутствуют
Сведения о лесах, водных объектах и об иных природных объектах, расположенных в пределах земельного участка:	данные отсутствуют
Сведения о том, что земельный участок полностью или частично расположен в границах зоны с особыми условиями использования территории или территории объекта культурного наследия	данные отсутствуют
Сведения о том, что земельный участок расположен в границах особой экономической зоны, территории опережающего социально-экономического развития, зоны территориального развития в Российской Федерации, игровой зоны:	данные отсутствуют
Сведения о том, что земельный участок расположен в границах особо охраняемой природной территории, охотничьих угодий, лесничеств, лесопарков:	данные отсутствуют
Сведения о результатах проведения государственного земельного надзора:	данные отсутствуют
Сведения о расположении земельного участка в границах территории, в отношении которой утвержден проект межевания территории:	данные отсутствуют

Государственный регистратор		ФГИС ЕГРН
полное наименование должности	подпись	инициалы, фамилия

М.П.

Выписка из Единого государственного реестра недвижимости об объекте недвижимости  
Сведения о характеристиках объекта недвижимости

<b>Земельный участок</b>			
<small>(вид объекта недвижимости)</small>			
Лист № <u>   </u> Раздела <u>1</u>	Всего листов раздела <u>1</u> : <u>   </u>	Всего разделов: <u>   </u>	Всего листов выписки: <u>   </u>
14.09.2021 № 99/2021/417190879			
Кадастровый номер:		02:22:140201:4	
Условный номер земельного участка:	данные отсутствуют		
Сведения о принятии акта и (или) заключении договора, предусматривающих предоставление в соответствии с земельным законодательством исполнительным органом государственной власти или органом местного самоуправления находящегося в государственной или муниципальной собственности земельного участка для строительства наемного дома социального использования или наемного дома коммерческого использования:	данные отсутствуют		
Сведения о том, что земельный участок или земельные участки образованы на основании решения об изъятии земельного участка и (или) расположенного на нем объекта недвижимости для государственных или муниципальных нужд:	данные отсутствуют		
Сведения о том, что земельный участок образован из земель или земельного участка, государственная собственность на которые не разграничена:	данные отсутствуют		
Сведения о наличии земельного спора о местоположении границ земельных участков:	данные отсутствуют		
Статус записи об объекте недвижимости:	Сведения об объекте недвижимости имеют статус "актуальные, ранее учтенные"		
Особые отметки:	Граница земельного участка не установлена в соответствии с требованиями земельного законодательства. Сведения необходимые для заполнения раздела 2 отсутствуют. Сведения необходимые для заполнения раздела 3.1 отсутствуют. Сведения необходимые для заполнения раздела 4 отсутствуют. Сведения необходимые для заполнения раздела 4.1 отсутствуют. Сведения необходимые для заполнения раздела 4.2 отсутствуют.		
Получатель выписки:	Рачкова Елена Сергеевна		

Государственный регистратор		ФГИС ЕГРН
полное наименование должности	подпись	инициалы, фамилия

М.П.

Выписка из Единого государственного реестра недвижимости об объекте недвижимости  
Описание местоположения земельного участка

<b>Земельный участок</b>			
<small>(вид объекта недвижимости)</small>			
Лист № <u>   </u> Раздела <u>3</u>	Всего листов раздела <u>3</u> : <u>   </u>	Всего разделов: <u>   </u>	Всего листов выписки: <u>   </u>
14.09.2021 № 99/2021/417190879			
Кадастровый номер:		02:22:140201:4	

План (чертеж, схема) земельного участка			
			
Масштаб 1: данные отсутствуют	Условные обозначения:		

Государственный регистратор		ФГИС ЕГРН
полное наименование должности	подпись	инициалы, фамилия

М.П.

<b>Земельный участок</b>			
(вид объекта недвижимости)			
Лист № <u>    </u> Раздела <u>3.2</u>	Всего листов раздела <u>3.2</u> : <u>    </u>	Всего разделов: <u>    </u>	Всего листов выписки: <u>    </u>
<b>14.09.2021 № 99/2021/417190879</b>			
Кадастровый номер:		<b>02:22:140201:4</b>	

Сведения о характерных точках границы земельного участка				
Система координат: МСК-02, зона 1				
Зона №				
Номер точки	Координаты		Описание закрепления на местности	Средняя квадратическая погрешность определения координат характерных точек границ земельного участка, м
	X	Y		
1	2	3	4	5
1	737643.73	1294756.53	данные отсутствуют	0.3
2	737641.42	1294896.92	данные отсутствуют	0.3
3	737662.14	1295032.71	данные отсутствуют	0.3
4	737666.74	1295292.78	Закрепление отсутствует	2.5
5	737670.5	1295351.76	Закрепление отсутствует	2.5
6	737183.98	1295440.73	Закрепление отсутствует	2.5
7	737186.15	1295436.04	данные отсутствуют	0.3
8	737135.09	1295403.26	данные отсутствуют	0.3
9	737089.02	1295392.77	данные отсутствуют	0.3
10	737063.24	1295375.28	данные отсутствуют	0.3
11	736990.98	1295371.6	данные отсутствуют	0.3
12	736917.79	1295377.12	данные отсутствуют	0.3
13	736838.15	1295334.31	данные отсутствуют	0.3
14	736897.53	1295262.04	данные отсутствуют	0.3
15	736957.37	1295224.3	данные отсутствуют	0.3

Государственный регистратор		ФГИС ЕГРН
полное наименование должности	подпись	инициалы, фамилия

М.П.

Раздел 3.2

Выписка из Единого государственного реестра недвижимости об объекте недвижимости  
Описание местоположения земельного участка

<b>Земельный участок</b>			
(вид объекта недвижимости)			
Лист № <u>    </u> Раздела <u>3.2</u>	Всего листов раздела <u>3.2</u> : <u>    </u>	Всего разделов: <u>    </u>	Всего листов выписки: <u>    </u>
<b>14.09.2021 № 99/2021/417190879</b>			
Кадастровый номер:		<b>02:22:140201:4</b>	

Сведения о характерных точках границы земельного участка				
Система координат: МСК-02, зона 1				
Зона №				
Номер точки	Координаты		Описание закрепления на местности	Средняя квадратическая погрешность определения координат характерных точек границ земельного участка, м
	X	Y		
1	2	3	4	5
16	737055.83	1295195.25	данные отсутствуют	0.3
17	737257.35	1295175.63	данные отсутствуют	0.3
18	737334.04	1295156.91	данные отсутствуют	0.3
19	737347.41	1295136.4	данные отсутствуют	0.3
20	737280.54	1295126.59	данные отсутствуют	0.3
21	737227.04	1295147.1	данные отсутствуют	0.3
22	737201.18	1295153.34	данные отсутствуют	0.3
23	737144.11	1295161.37	данные отсутствуют	0.3
24	737054.04	1295177.42	данные отсутствуют	0.3
25	737031.75	1295176.52	данные отсутствуют	0.3
26	737021.81	1295162.28	данные отсутствуют	0.3
27	737039.78	1295140.86	данные отсутствуют	0.3
28	737057.61	1295129.26	данные отсутствуют	0.3
29	737105.76	1295104.3	данные отсутствуют	0.3
30	737205.63	1295062.39	данные отсутствуют	0.3

Государственный регистратор		ФГИС ЕГРН
полное наименование должности	подпись	инициалы, фамилия

М.П.

<b>Земельный участок</b>			
(вид объекта недвижимости)			
Лист №	Раздела <b>3.2</b>	Всего листов раздела <b>3.2</b> : _____	Всего разделов: _____
<b>14.09.2021 № 99/2021/417190879</b>			
Кадастровый номер:		<b>02:22:140201:4</b>	

Сведения о характерных точках границы земельного участка				
Система координат: МСК-02, зона 1				
Зона №				
Номер точки	Координаты		Описание закрепления на местности	Средняя квадратическая погрешность определения координат характерных точек границ земельного участка, м
	X	Y		
1	2	3	4	5
31	737326.91	1295013.34	данные отсутствуют	0.3
32	737449.07	1294930.41	данные отсутствуют	0.3
33	737532.89	1294875.13	данные отсутствуют	0.3
34	737630.97	1294785.96	данные отсутствуют	0.3

Государственный регистратор		ФГИС ЕГРН
полное наименование должности	подпись	инициалы, фамилия

М.П.

## Выписка из Единого государственного реестра недвижимости об объекте недвижимости

## Сведения о характеристиках объекта недвижимости

На основании запроса от 14.09.2021 г., поступившего на рассмотрение 14.09.2021 г., сообщаем, что согласно записям Единого государственного реестра недвижимости:

<b>Земельный участок</b>			
(вид объекта недвижимости)			
Лист № ____ Раздела <b>1</b>	Всего листов раздела <b>1</b> : ____	Всего разделов: ____	Всего листов выписки: ____
<b>14.09.2021 № 99/2021/417196941</b>			
Кадастровый номер:		<b>02:22:140201:8</b>	

Номер кадастрового квартала:	02:22:140201
Дата присвоения кадастрового номера:	27.10.2007
Ранее присвоенный государственный учетный номер:	данные отсутствуют
Адрес:	установлено относительно ориентира, расположенного в границах участка. Почтовый адрес ориентира: Республика Башкортостан, р-н. Дюртюлинский, с/с. Учпилинский
Площадь:	574830 +/- 6634кв. м
Кадастровая стоимость, руб.:	2879898.3
Кадастровые номера расположенных в пределах земельного участка объектов недвижимости:	данные отсутствуют
Кадастровые номера объектов недвижимости, из которых образован объект недвижимости:	02:22:140201:1
Кадастровые номера образованных объектов недвижимости:	данные отсутствуют
Сведения о включении объекта недвижимости в состав предприятия как имущественного комплекса:	

Государственный регистратор		ФГИС ЕГРН
полное наименование должности	подпись	инициалы, фамилия

М.П.

## Выписка из Единого государственного реестра недвижимости об объекте недвижимости

## Сведения о характеристиках объекта недвижимости

<b>Земельный участок</b>			
(вид объекта недвижимости)			
Лист № ____ Раздела <b>1</b>	Всего листов раздела <b>1</b> : ____	Всего разделов: ____	Всего листов выписки: ____
<b>14.09.2021 № 99/2021/417196941</b>			
Кадастровый номер:		<b>02:22:140201:8</b>	

Категория земель:	Земли сельскохозяйственного назначения
Виды разрешенного использования:	Для сельскохозяйственного производства
Сведения о кадастровом инженере:	данные отсутствуют
Сведения о лесах, водных объектах и об иных природных объектах, расположенных в пределах земельного участка:	данные отсутствуют
Сведения о том, что земельный участок полностью или частично расположен в границах зоны с особыми условиями использования территории или территории объекта культурного наследия	данные отсутствуют
Сведения о том, что земельный участок расположен в границах особой экономической зоны, территории опережающего социально-экономического развития, зоны территориального развития в Российской Федерации, игровой зоны:	данные отсутствуют
Сведения о том, что земельный участок расположен в границах особо охраняемой природной территории, охотничьих угодий, лесничеств, лесопарков:	данные отсутствуют
Сведения о результатах проведения государственного земельного надзора:	данные отсутствуют
Сведения о расположении земельного участка в границах территории, в отношении которой утвержден проект межевания территории:	данные отсутствуют

Государственный регистратор		ФГИС ЕГРН
полное наименование должности	подпись	инициалы, фамилия

М.П.

Выписка из Единого государственного реестра недвижимости об объекте недвижимости  
Сведения о характеристиках объекта недвижимости

<b>Земельный участок</b>			
<small>(вид объекта недвижимости)</small>			
Лист № <u>    </u> Раздела <u>1</u>	Всего листов раздела <u>1</u> : <u>    </u>	Всего разделов: <u>    </u>	Всего листов выписки: <u>    </u>
14.09.2021 № 99/2021/417196941			
Кадастровый номер:		02:22:140201:8	
Условный номер земельного участка:	данные отсутствуют		
Сведения о принятии акта и (или) заключении договора, предусматривающих предоставление в соответствии с земельным законодательством исполнительным органом государственной власти или органом местного самоуправления находящегося в государственной или муниципальной собственности земельного участка для строительства наемного дома социального использования или наемного дома коммерческого использования:	данные отсутствуют		
Сведения о том, что земельный участок или земельные участки образованы на основании решения об изъятии земельного участка и (или) расположенного на нем объекта недвижимости для государственных или муниципальных нужд:	данные отсутствуют		
Сведения о том, что земельный участок образован из земель или земельного участка, государственная собственность на которые не разграничена:	данные отсутствуют		
Сведения о наличии земельного спора о местоположении границ земельных участков:	данные отсутствуют		
Статус записи об объекте недвижимости:	Сведения об объекте недвижимости имеют статус "актуальные, ранее учтенные"		
Особые отметки:	Сведения необходимые для заполнения раздела 2 отсутствуют. Сведения необходимые для заполнения раздела 3.1 отсутствуют. Сведения необходимые для заполнения раздела 4 отсутствуют. Сведения необходимые для заполнения раздела 4.1 отсутствуют. Сведения необходимые для заполнения раздела 4.2 отсутствуют.		
Получатель выписки:	Рачкова Елена Сергеевна		

Государственный регистратор		ФГИС ЕГРН
полное наименование должности	подпись	инициалы, фамилия

М.П.

Выписка из Единого государственного реестра недвижимости об объекте недвижимости  
Описание местоположения земельного участка

<b>Земельный участок</b>			
<small>(вид объекта недвижимости)</small>			
Лист № <u>    </u> Раздела <u>3</u>	Всего листов раздела <u>3</u> : <u>    </u>	Всего разделов: <u>    </u>	Всего листов выписки: <u>    </u>
14.09.2021 № 99/2021/417196941			
Кадастровый номер:		02:22:140201:8	

План (чертеж, схема) земельного участка		
		
Масштаб 1: данные отсутствуют	Условные обозначения:	

Государственный регистратор		ФГИС ЕГРН
полное наименование должности	подпись	инициалы, фамилия

М.П.

<b>Земельный участок</b>			
(вид объекта недвижимости)			
Лист № <u>    </u> Раздела <u>3.2</u>	Всего листов раздела <u>3.2</u> : <u>    </u>	Всего разделов: <u>    </u>	Всего листов выписки: <u>    </u>
<b>14.09.2021 № 99/2021/417196941</b>			
Кадастровый номер:		<b>02:22:140201:8</b>	

Сведения о характерных точках границы земельного участка				
Система координат: МСК-02, зона 1				
Зона №				
Номер точки	Координаты		Описание закрепления на местности	Средняя квадратическая погрешность определения координат характерных точек границ земельного участка, м
	X	Y		
1	2	3	4	5
1	735667.17	1297889.79	данные отсутствуют	данные отсутствуют
2	735667.17	1297887.45	данные отсутствуют	данные отсутствуют
3	735669.85	1297885.3	данные отсутствуют	данные отсутствуют
4	735669.87	1297885.27	данные отсутствуют	данные отсутствуют
5	735673.68	1297877.67	данные отсутствуют	данные отсутствуют
6	735673.69	1297877.65	данные отсутствуют	данные отсутствуют
7	735675.31	1297871.15	данные отсутствуют	данные отсутствуют
8	735678.02	1297863.55	данные отсутствуют	данные отсутствуют
9	735678.03	1297863.54	данные отсутствуют	данные отсутствуют
10	735679.66	1297857.56	данные отсутствуют	данные отсутствуют
11	735679.66	1297857.54	данные отсутствуют	данные отсутствуют
12	735679.66	1297851.57	данные отсутствуют	данные отсутствуют
13	735679.66	1297851.55	данные отсутствуют	данные отсутствуют
14	735678.57	1297847.21	данные отсутствуют	данные отсутствуют
15	735678.56	1297847.19	данные отсутствуют	данные отсутствуют

Государственный регистратор		ФГИС ЕГРН
полное наименование должности	подпись	инициалы, фамилия

М.П.

Раздел 3.2

Выписка из Единого государственного реестра недвижимости об объекте недвижимости  
Описание местоположения земельного участка

<b>Земельный участок</b>			
(вид объекта недвижимости)			
Лист № <u>    </u> Раздела <u>3.2</u>	Всего листов раздела <u>3.2</u> : <u>    </u>	Всего разделов: <u>    </u>	Всего листов выписки: <u>    </u>
<b>14.09.2021 № 99/2021/417196941</b>			
Кадастровый номер:		<b>02:22:140201:8</b>	

Сведения о характерных точках границы земельного участка				
Система координат: МСК-02, зона 1				
Зона №				
Номер точки	Координаты		Описание закрепления на местности	Средняя квадратическая погрешность определения координат характерных точек границ земельного участка, м
	X	Y		
1	2	3	4	5
16	735676.96	1297843.46	данные отсутствуют	данные отсутствуют
17	735679.62	1297841.87	данные отсутствуют	данные отсутствуют
18	735679.64	1297841.84	данные отсутствуют	данные отсутствуют
19	735682.35	1297838.05	данные отсутствуют	данные отсутствуют
20	735682.36	1297838.05	данные отсутствуют	данные отсутствуют
21	735682.37	1297838.01	данные отсутствуют	данные отсутствуют
22	735682.92	1297831.48	данные отсутствуют	данные отсутствуют
23	735682.92	1297831.47	данные отсутствуют	данные отсутствуют
24	735682.92	1297827.68	данные отсутствуют	данные отсутствуют
25	735682.91	1297827.64	данные отсутствуют	данные отсутствуют
26	735679.65	1297821.11	данные отсутствуют	данные отсутствуют
27	735679.62	1297821.07	данные отсутствуют	данные отсутствуют
28	735679.61	1297821.07	данные отсутствуют	данные отсутствуют
29	735674.73	1297818.38	данные отсутствуют	данные отсутствуют
30	735669.32	1297813.49	данные отсутствуют	данные отсутствуют

Государственный регистратор		ФГИС ЕГРН
полное наименование должности	подпись	инициалы, фамилия

М.П.

Выписка из Единого государственного реестра недвижимости об объекте недвижимости  
Описание местоположения земельного участка

<b>Земельный участок</b>			
(вид объекта недвижимости)			
Лист № <u>    </u> Раздела <b>3.2</b>	Всего листов раздела <b>3.2</b> : <u>    </u>	Всего разделов: <u>    </u>	Всего листов выписки: <u>    </u>
<b>14.09.2021 № 99/2021/417196941</b>			
Кадастровый номер:		<b>02:22:140201:8</b>	

Сведения о характерных точках границы земельного участка				
Система координат: МСК-02, зона 1				
Зона №				
Номер точки	Координаты		Описание закрепления на местности	Средняя квадратическая погрешность определения координат характерных точек границ земельного участка, м
	X	Y		
1	2	3	4	5
31	735661.2	1297801.04	данные отсутствуют	данные отсутствуют
32	735660.11	1297789.12	данные отсутствуют	данные отсутствуют
33	735661.09	1297781.42	данные отсутствуют	данные отсутствуют
34	735661.09	1297781.41	данные отсутствуют	данные отсутствуют
35	735661.08	1297781.37	данные отсутствуют	данные отсутствуют
36	735656.52	1297771.32	данные отсутствуют	данные отсутствуют
37	735654.68	1297763.05	данные отсутствуют	данные отсутствуют
38	735654	1297752.15	данные отсутствуют	данные отсутствуют
39	735654.13	1297742.42	данные отсутствуют	данные отсутствуют
40	735654.13	1297736.99	данные отсутствуют	данные отсутствуют
41	735654.12	1297736.95	данные отсутствуют	данные отсутствуют
42	735654.1	1297736.93	данные отсутствуют	данные отсутствуют
43	735651.93	1297734.76	данные отсутствуют	данные отсутствуют
44	735651.92	1297734.74	данные отсутствуют	данные отсутствуют
45	735651.88	1297734.73	данные отсутствуют	данные отсутствуют

Государственный регистратор		ФГИС ЕГРН
полное наименование должности	подпись	инициалы, фамилия

М.П.

Раздел 3.2

Выписка из Единого государственного реестра недвижимости об объекте недвижимости  
Описание местоположения земельного участка

<b>Земельный участок</b>			
(вид объекта недвижимости)			
Лист № <u>    </u> Раздела <b>3.2</b>	Всего листов раздела <b>3.2</b> : <u>    </u>	Всего разделов: <u>    </u>	Всего листов выписки: <u>    </u>
<b>14.09.2021 № 99/2021/417196941</b>			
Кадастровый номер:		<b>02:22:140201:8</b>	

Сведения о характерных точках границы земельного участка				
Система координат: МСК-02, зона 1				
Зона №				
Номер точки	Координаты		Описание закрепления на местности	Средняя квадратическая погрешность определения координат характерных точек границ земельного участка, м
	X	Y		
1	2	3	4	5
46	735647.57	1297734.19	данные отсутствуют	данные отсутствуют
47	735643.25	1297727.71	данные отсутствуют	данные отсутствуют
48	735637.83	1297719.58	данные отсутствуют	данные отсутствуют
49	735635.13	1297711.46	данные отсутствуют	данные отсутствуют
50	735635.13	1297704.42	данные отсутствуют	данные отсутствуют
51	735635.13	1297699.52	данные отсутствуют	данные отсутствуют
52	735635.12	1297699.48	данные отсутствуют	данные отсутствуют
53	735635.11	1297699.46	данные отсутствуют	данные отсутствуют
54	735630.77	1297694.05	данные отсутствуют	данные отсутствуют
55	735628.1	1297688.7	данные отсутствуют	данные отсутствуют
56	735631.25	1297687.11	данные отсутствуют	данные отсутствуют
57	735636.66	1297687.11	данные отсутствуют	данные отсутствуют
58	735642.07	1297687.66	данные отсутствуют	данные отсутствуют
59	735645.86	1297689.28	данные отсутствуют	данные отсутствуют
60	735645.9	1297689.29	данные отсутствуют	данные отсутствуют

Государственный регистратор		ФГИС ЕГРН
полное наименование должности	подпись	инициалы, фамилия

М.П.



<b>Земельный участок</b>			
(вид объекта недвижимости)			
Лист № <u>    </u> Раздела <b>3.2</b>	Всего листов раздела <b>3.2</b> : <u>    </u>	Всего разделов: <u>    </u>	Всего листов выписки: <u>    </u>
<b>14.09.2021 № 99/2021/417196941</b>			
Кадастровый номер:		<b>02:22:140201:8</b>	

## Сведения о характерных точках границы земельного участка

Система координат: МСК-02, зона 1

Зона №

Номер точки	Координаты		Описание закрепления на местности	Средняя квадратическая погрешность определения координат характерных точек границ земельного участка, м
	X	Y		
1	2	3	4	5
61	735650.78	1297689.29	данные отсутствуют	данные отсутствуют
62	735650.8	1297689.29	данные отсутствуют	данные отсутствуют
63	735655.69	1297688.2	данные отсутствуют	данные отсутствуют
64	735655.71	1297688.19	данные отсутствуют	данные отсутствуют
65	735657.5	1297687.17	данные отсутствуют	данные отсутствуют
66	735667.53	1297691.63	данные отсутствуют	данные отсутствуют
67	735667.53	1297694.1	данные отсутствуют	данные отсутствуют
68	735666.98	1297699.48	данные отсутствуют	данные отсутствуют
69	735663.21	1297702.71	данные отсутствуют	данные отсутствуют
70	735663.19	1297702.74	данные отсутствуют	данные отсутствуют
71	735663.18	1297702.76	данные отсутствуют	данные отсутствуют
72	735662.1	1297707.64	данные отсутствуют	данные отсутствуют
73	735662.1	1297707.66	данные отсутствуют	данные отсутствуют
74	735662.11	1297707.7	данные отсутствуют	данные отсутствуют
75	735662.11	1297707.71	данные отсутствуют	данные отсутствуют

Государственный регистратор		ФГИС ЕГРН
полное наименование должности	подпись	инициалы, фамилия

М.П.

Раздел 3.2

Выписка из Единого государственного реестра недвижимости об объекте недвижимости  
Описание местоположения земельного участка

<b>Земельный участок</b>			
(вид объекта недвижимости)			
Лист № <u>    </u> Раздела <b>3.2</b>	Всего листов раздела <b>3.2</b> : <u>    </u>	Всего разделов: <u>    </u>	Всего листов выписки: <u>    </u>
<b>14.09.2021 № 99/2021/417196941</b>			
Кадастровый номер:		<b>02:22:140201:8</b>	

## Сведения о характерных точках границы земельного участка

Система координат: МСК-02, зона 1

Зона №

Номер точки	Координаты		Описание закрепления на местности	Средняя квадратическая погрешность определения координат характерных точек границ земельного участка, м
	X	Y		
1	2	3	4	5
76	735665.36	1297712.61	данные отсутствуют	данные отсутствуют
77	735665.38	1297712.63	данные отсутствуют	данные отсутствуют
78	735670.27	1297716.97	данные отсутствуют	данные отсутствуют
79	735670.28	1297716.98	данные отсутствуют	данные отсутствуют
80	735670.33	1297716.99	данные отсутствуют	данные отсутствуют
81	735676.31	1297716.99	данные отсутствуют	данные отсутствуют
82	735682.28	1297716.99	данные отсутствуют	данные отсутствуют
83	735682.33	1297716.98	данные отсутствуют	данные отсутствуют
84	735682.34	1297716.96	данные отсутствуют	данные отсутствуют
85	735686.14	1297713.16	данные отсутствуют	данные отсутствуют
86	735686.16	1297713.15	данные отсутствуют	данные отсутствуют
87	735686.16	1297713.13	данные отсутствуют	данные отсутствуют
88	735688.33	1297707.69	данные отсутствуют	данные отсутствуют
89	735688.34	1297707.68	данные отсутствуют	данные отсутствуют
90	735689.97	1297699.54	данные отсутствуют	данные отсутствуют

Государственный регистратор		ФГИС ЕГРН
полное наименование должности	подпись	инициалы, фамилия

М.П.

Выписка из Единого государственного реестра недвижимости об объекте недвижимости  
Описание местоположения земельного участка

<b>Земельный участок</b>			
(вид объекта недвижимости)			
Лист № <u>    </u> Раздела <b>3.2</b>	Всего листов раздела <b>3.2</b> : <u>    </u>	Всего разделов: <u>    </u>	Всего листов выписки: <u>    </u>
<b>14.09.2021 № 99/2021/417196941</b>			
Кадастровый номер:		<b>02:22:140201:8</b>	

Сведения о характерных точках границы земельного участка				
Система координат: МСК-02, зона 1				
Зона №				
Номер точки	Координаты		Описание закрепления на местности	Средняя квадратическая погрешность определения координат характерных точек границ земельного участка, м
	X	Y		
1	2	3	4	5
91	735691.82	1297692.79	данные отсутствуют	данные отсутствуют
92	735696.42	1297690.92	данные отсутствуют	данные отсутствуют
93	735702.91	1297690.92	данные отсутствуют	данные отсутствуют
94	735702.92	1297690.92	данные отсутствуют	данные отсутствуют
95	735709.98	1297689.83	данные отсутствуют	данные отсутствуют
96	735710.02	1297689.82	данные отсутствуют	данные отсутствуют
97	735710.05	1297689.78	данные отсутствуют	данные отсутствуют
98	735710.05	1297689.77	данные отсутствуют	данные отсутствуют
99	735712.22	1297684.35	данные отсутствуют	данные отсутствуют
100	735712.23	1297684.33	данные отсутствуют	данные отсутствуют
101	735712.78	1297680.52	данные отсутствуют	данные отсутствуют
102	735712.78	1297680.51	данные отсутствуют	данные отсутствуют
103	735712.77	1297680.47	данные отсутствуют	данные отсутствуют
104	735710.05	1297675.59	данные отсутствуют	данные отсутствуют
105	735710.03	1297675.56	данные отсутствуют	данные отсутствуют

Государственный регистратор		ФГИС ЕГРН
полное наименование должности	подпись	инициалы, фамилия

М.П.

Раздел 3.2

Выписка из Единого государственного реестра недвижимости об объекте недвижимости  
Описание местоположения земельного участка

<b>Земельный участок</b>			
(вид объекта недвижимости)			
Лист № <u>    </u> Раздела <b>3.2</b>	Всего листов раздела <b>3.2</b> : <u>    </u>	Всего разделов: <u>    </u>	Всего листов выписки: <u>    </u>
<b>14.09.2021 № 99/2021/417196941</b>			
Кадастровый номер:		<b>02:22:140201:8</b>	

Сведения о характерных точках границы земельного участка				
Система координат: МСК-02, зона 1				
Зона №				
Номер точки	Координаты		Описание закрепления на местности	Средняя квадратическая погрешность определения координат характерных точек границ земельного участка, м
	X	Y		
1	2	3	4	5
106	735706.77	1297672.84	данные отсутствуют	данные отсутствуют
107	735706.76	1297672.84	данные отсутствуют	данные отсутствуют
108	735698.1	1297666.88	данные отсутствуют	данные отсутствуют
109	735694.35	1297660.45	данные отсутствуют	данные отсутствуют
110	735697.53	1297658.33	данные отсутствуют	данные отсутствуют
111	735697.54	1297658.32	данные отсутствуют	данные отсутствуют
112	735700.26	1297655.52	данные отсутствуют	данные отсутствуют
113	735700.28	1297655.5	данные отсутствуют	данные отсутствуют
114	735700.29	1297655.47	данные отсутствуют	данные отсутствуют
115	735700.52	1297651.35	данные отсутствуют	данные отсутствуют
116	735700.52	1297651.34	данные отсутствуют	данные отсутствуют
117	735700.52	1297651.31	данные отсутствуют	данные отсутствуют
118	735699.2	1297647.36	данные отсутствуют	данные отсутствуют
119	735699.19	1297647.35	данные отсутствуют	данные отсутствуют
120	735699.18	1297647.33	данные отсутствуют	данные отсутствуют

Государственный регистратор		ФГИС ЕГРН
полное наименование должности	подпись	инициалы, фамилия

М.П.

<b>Земельный участок</b>			
(вид объекта недвижимости)			
Лист № <u>    </u> Раздела <b>3.2</b>	Всего листов раздела <b>3.2</b> : <u>    </u>	Всего разделов: <u>    </u>	Всего листов выписки: <u>    </u>
<b>14.09.2021 № 99/2021/417196941</b>			
Кадастровый номер:		<b>02:22:140201:8</b>	

Сведения о характерных точках границы земельного участка

Система координат: МСК-02, зона 1

Зона №

Номер точки	Координаты		Описание закрепления на местности	Средняя квадратическая погрешность определения координат характерных точек границ земельного участка, м
	X	Y		
1	2	3	4	5
121	735695.92	1297643.52	данные отсутствуют	данные отсутствуют
122	735695.91	1297643.51	данные отсутствуют	данные отсутствуют
123	735691.03	1297639.18	данные отсутствуют	данные отсутствуют
124	735691.02	1297639.17	данные отсутствуют	данные отсутствуют
125	735691.01	1297639.17	данные отсутствуют	данные отсутствуют
126	735685.58	1297636.45	данные отсутствуют	данные отсутствуют
127	735685.56	1297636.44	данные отсутствуют	данные отсутствуют
128	735679.01	1297635.21	данные отсутствуют	данные отсутствуют
129	735678.59	1297633.74	данные отсутствуют	данные отсутствуют
130	735657.99	1297633.74	данные отсутствуют	данные отсутствуют
131	735650.16	1297634.86	данные отсутствуют	данные отсутствуют
132	735644.84	1297632.64	данные отсутствуют	данные отсутствуют
133	735644.83	1297632.63	данные отсутствуют	данные отсутствуют
134	735638.86	1297631.01	данные отсутствуют	данные отсутствуют
135	735638.84	1297631.01	данные отсутствуют	данные отсутствуют

Государственный регистратор		ФГИС ЕГРН
полное наименование должности	подпись	инициалы, фамилия

М.П.

Раздел 3.2

Выписка из Единого государственного реестра недвижимости об объекте недвижимости  
Описание местоположения земельного участка

<b>Земельный участок</b>			
(вид объекта недвижимости)			
Лист № <u>    </u> Раздела <b>3.2</b>	Всего листов раздела <b>3.2</b> : <u>    </u>	Всего разделов: <u>    </u>	Всего листов выписки: <u>    </u>
<b>14.09.2021 № 99/2021/417196941</b>			
Кадастровый номер:		<b>02:22:140201:8</b>	

Сведения о характерных точках границы земельного участка

Система координат: МСК-02, зона 1

Зона №

Номер точки	Координаты		Описание закрепления на местности	Средняя квадратическая погрешность определения координат характерных точек границ земельного участка, м
	X	Y		
1	2	3	4	5
136	735635.04	1297631.01	данные отсутствуют	данные отсутствуют
137	735635	1297631.02	данные отсутствуют	данные отсутствуют
138	735630.11	1297633.18	данные отсутствуют	данные отсутствуют
139	735630.1	1297633.19	данные отсутствуют	данные отсутствуют
140	735625.23	1297636.44	данные отсутствуют	данные отсутствуют
141	735618.78	1297636.44	данные отсутствуют	данные отсутствуют
142	735614.47	1297631.05	данные отсутствуют	данные отсутствуют
143	735607.96	1297621.29	данные отсутствуют	данные отсутствуют
144	735605.2	1297612.93	данные отсутствуют	данные отсутствуют
145	735605.89	1297604.75	данные отсутствуют	данные отсутствуют
146	735608.5	1297601.84	данные отсутствуют	данные отсутствуют
147	735608.51	1297601.83	данные отсутствуют	данные отсутствуют
148	735608.52	1297601.8	данные отсутствуют	данные отсутствуют
149	735610.69	1297593.65	данные отсутствуют	данные отсутствуют
150	735610.69	1297593.63	данные отсутствуют	данные отсутствуют

Государственный регистратор		ФГИС ЕГРН
полное наименование должности	подпись	инициалы, фамилия

М.П.

Выписка из Единого государственного реестра недвижимости об объекте недвижимости  
Описание местоположения земельного участка

<b>Земельный участок</b>			
(вид объекта недвижимости)			
Лист № <u>    </u> Раздела <b>3.2</b>	Всего листов раздела <b>3.2</b> : <u>    </u>	Всего разделов: <u>    </u>	Всего листов выписки: <u>    </u>
<b>14.09.2021 № 99/2021/417196941</b>			
Кадастровый номер:		<b>02:22:140201:8</b>	

Сведения о характерных точках границы земельного участка				
Система координат: МСК-02, зона 1				
Зона №				
Номер точки	Координаты		Описание закрепления на местности	Средняя квадратическая погрешность определения координат характерных точек границ земельного участка, м
	X	Y		
1	2	3	4	5
151	735610.68	1297593.59	данные отсутствуют	данные отсутствуют
152	735610.66	1297593.57	данные отсутствуют	данные отсутствуют
153	735607.94	1297590.85	данные отсутствуют	данные отсутствуют
154	735607.93	1297590.83	данные отсутствуют	данные отсутствуют
155	735602.5	1297587.58	данные отсутствуют	данные отсутствуют
156	735598.72	1297584.34	данные отсутствуют	данные отсутствуют
157	735591.12	1297574.03	данные отсутствуют	данные отсутствуют
158	735591.1	1297574	данные отсутствуют	данные отсутствуют
159	735591.08	1297574	данные отсутствуют	данные отсутствуют
160	735585.67	1297571.82	данные отсутствуют	данные отсутствуют
161	735583.85	1297569.71	данные отсутствуют	данные отсутствуют
162	735581.44	1297563.07	данные отсутствуют	данные отсутствуют
163	735566.72	1297545.41	данные отсутствуют	данные отсутствуют
164	735565.64	1297543.46	данные отсутствуют	данные отсутствуют
165	735566.68	1297541.54	данные отсутствуют	данные отсутствуют

Государственный регистратор		ФГИС ЕГРН
полное наименование должности	подпись	инициалы, фамилия

М.П.

Раздел 3.2

Выписка из Единого государственного реестра недвижимости об объекте недвижимости  
Описание местоположения земельного участка

<b>Земельный участок</b>			
(вид объекта недвижимости)			
Лист № <u>    </u> Раздела <b>3.2</b>	Всего листов раздела <b>3.2</b> : <u>    </u>	Всего разделов: <u>    </u>	Всего листов выписки: <u>    </u>
<b>14.09.2021 № 99/2021/417196941</b>			
Кадастровый номер:		<b>02:22:140201:8</b>	

Сведения о характерных точках границы земельного участка				
Система координат: МСК-02, зона 1				
Зона №				
Номер точки	Координаты		Описание закрепления на местности	Средняя квадратическая погрешность определения координат характерных точек границ земельного участка, м
	X	Y		
1	2	3	4	5
166	735570.89	1297536.66	данные отсутствуют	данные отсутствуют
167	735570.9	1297536.65	данные отсутствуют	данные отсутствуют
168	735570.91	1297536.62	данные отсутствуют	данные отсутствуют
169	735572.29	1297528.84	данные отсутствуют	данные отсутствуют
170	735572.29	1297528.82	данные отсутствуют	данные отсутствуют
171	735572.29	1297528.8	данные отсутствуют	данные отсутствуют
172	735570.23	1297520.35	данные отсутствуют	данные отсутствуют
173	735570.22	1297520.33	данные отсутствуют	данные отсутствуют
174	735570.21	1297520.32	данные отсутствуют	данные отсутствуют
175	735566.14	1297514.29	данные отсутствуют	данные отсутствуют
176	735566.12	1297514.26	данные отсутствуют	данные отсутствуют
177	735560.69	1297511.01	данные отсутствуют	данные отсутствуют
178	735560.65	1297511	данные отсутствуют	данные отсутствуют
179	735556.3	1297510.45	данные отсутствуют	данные отсутствуют
180	735551.19	1297509.94	данные отсутствуют	данные отсутствуют

Государственный регистратор		ФГИС ЕГРН
полное наименование должности	подпись	инициалы, фамилия

М.П.

<b>Земельный участок</b>			
(вид объекта недвижимости)			
Лист № <u>    </u> Раздела <b>3.2</b>	Всего листов раздела <b>3.2</b> : <u>    </u>	Всего разделов: <u>    </u>	Всего листов выписки: <u>    </u>
<b>14.09.2021 № 99/2021/417196941</b>			
Кадастровый номер:		<b>02:22:140201:8</b>	

## Сведения о характерных точках границы земельного участка

Система координат: МСК-02, зона 1

Зона №

Номер точки	Координаты		Описание закрепления на местности	Средняя квадратическая погрешность определения координат характерных точек границ земельного участка, м
	X	Y		
1	2	3	4	5
181	735549.06	1297486.53	данные отсутствуют	данные отсутствуют
182	735548.09	1297475.89	данные отсутствуют	данные отсутствуют
183	735550.79	1297469.89	данные отсутствуют	данные отсутствуют
184	735550.8	1297469.85	данные отсутствуют	данные отсутствуют
185	735550.79	1297469.82	данные отсутствуют	данные отсутствуют
186	735547.14	1297461.09	данные отсутствуют	данные отсутствуют
187	735547.14	1297461.08	данные отсутствуют	данные отсутствуют
188	735547.13	1297461.07	данные отсутствуют	данные отсутствуют
189	735546.67	1297460.38	данные отсутствуют	данные отсутствуют
190	735546.1	1297454.14	данные отсутствуют	данные отсутствуют
191	735535.75	1297433.43	данные отсутствуют	данные отсутствуют
192	735535.75	1297433.42	данные отсутствуют	данные отсутствуют
193	735535.74	1297433.38	данные отсутствуют	данные отсутствуют
194	735534.17	1297429.77	данные отсутствуют	данные отсутствуют
195	735528.44	1297401.15	данные отсутствуют	данные отсутствуют

Государственный регистратор		ФГИС ЕГРН
полное наименование должности	подпись	инициалы, фамилия

М.П.

Раздел 3.2

Выписка из Единого государственного реестра недвижимости об объекте недвижимости  
Описание местоположения земельного участка

<b>Земельный участок</b>			
(вид объекта недвижимости)			
Лист № <u>    </u> Раздела <b>3.2</b>	Всего листов раздела <b>3.2</b> : <u>    </u>	Всего разделов: <u>    </u>	Всего листов выписки: <u>    </u>
<b>14.09.2021 № 99/2021/417196941</b>			
Кадастровый номер:		<b>02:22:140201:8</b>	

## Сведения о характерных точках границы земельного участка

Система координат: МСК-02, зона 1

Зона №

Номер точки	Координаты		Описание закрепления на местности	Средняя квадратическая погрешность определения координат характерных точек границ земельного участка, м
	X	Y		
1	2	3	4	5
196	735528.44	1297380.53	данные отсутствуют	данные отсутствуют
197	735534.33	1297351.09	данные отсутствуют	данные отсутствуют
198	735516.67	1297303.99	данные отсутствуют	данные отсутствуют
199	735496.05	1297280.43	данные отсутствуют	данные отсутствуют
200	735478.39	1297250.98	данные отсутствуют	данные отсутствуют
201	735487.22	1297215.66	данные отсутствуют	данные отсутствуют
202	735481.33	1297192.1	данные отсутствуют	данные отсутствуют
203	735464.66	1297177.51	данные отсутствуют	данные отсутствуют
204	735465.16	1297175.51	данные отсутствуют	данные отсутствуют
205	735465.16	1297175.5	данные отсутствуют	данные отсутствуют
206	735465.7	1297168.97	данные отсутствуют	данные отсутствуют
207	735465.7	1297168.96	данные отсутствуют	данные отсутствуют
208	735465.69	1297168.92	данные отсутствуют	данные отсутствуют
209	735464.6	1297166.76	данные отсутствуют	данные отсутствуют
210	735464.57	1297166.73	данные отсутствуют	данные отсутствуют

Государственный регистратор		ФГИС ЕГРН
полное наименование должности	подпись	инициалы, фамилия

М.П.

Выписка из Единого государственного реестра недвижимости об объекте недвижимости  
Описание местоположения земельного участка

<b>Земельный участок</b>			
(вид объекта недвижимости)			
Лист № <u>    </u> Раздела <b>3.2</b>	Всего листов раздела <b>3.2</b> : <u>    </u>	Всего разделов: <u>    </u>	Всего листов выписки: <u>    </u>
<b>14.09.2021 № 99/2021/417196941</b>			
Кадастровый номер:		<b>02:22:140201:8</b>	

Сведения о характерных точках границы земельного участка				
Система координат: МСК-02, зона 1				
Зона №				
Номер точки	Координаты		Описание закрепления на местности	Средняя квадратическая погрешность определения координат характерных точек границ земельного участка, м
	X	Y		
1	2	3	4	5
211	735459.69	1297163.47	данные отсутствуют	данные отсутствуют
212	735459.69	1297163.46	данные отсутствуют	данные отсутствуют
213	735459.67	1297163.45	данные отсутствуют	данные отсутствуют
214	735457.79	1297162.87	данные отсутствуют	данные отсутствуют
215	735457.79	1297147.94	данные отсутствуют	данные отсутствуют
216	735475.45	1297118.5	данные отсутствуют	данные отсутствуют
217	735493.11	1297094.95	данные отсутствуют	данные отсутствуют
218	735493.11	1297041.95	данные отсутствуют	данные отсутствуют
219	735457.79	1296950.68	данные отсутствуют	данные отсутствуют
220	735443.06	1296782.86	данные отсутствуют	данные отсутствуют
221	735525.95	1296769.29	данные отсутствуют	данные отсутствуют
222	735604.89	1296818.28	данные отсутствуют	данные отсутствуют
223	735610.2	1296831.55	данные отсутствуют	данные отсутствуют
224	735604.89	1296889.96	данные отсутствуют	данные отсутствуют
225	735608.97	1297036.02	данные отсутствуют	данные отсутствуют

Государственный регистратор		ФГИС ЕГРН
полное наименование должности	подпись	инициалы, фамилия

М.П.

Раздел 3.2

Выписка из Единого государственного реестра недвижимости об объекте недвижимости  
Описание местоположения земельного участка

<b>Земельный участок</b>			
(вид объекта недвижимости)			
Лист № <u>    </u> Раздела <b>3.2</b>	Всего листов раздела <b>3.2</b> : <u>    </u>	Всего разделов: <u>    </u>	Всего листов выписки: <u>    </u>
<b>14.09.2021 № 99/2021/417196941</b>			
Кадастровый номер:		<b>02:22:140201:8</b>	

Сведения о характерных точках границы земельного участка				
Система координат: МСК-02, зона 1				
Зона №				
Номер точки	Координаты		Описание закрепления на местности	Средняя квадратическая погрешность определения координат характерных точек границ земельного участка, м
	X	Y		
1	2	3	4	5
226	735636.64	1297060.41	данные отсутствуют	данные отсутствуют
227	735695.16	1297115.63	данные отсутствуют	данные отсутствуют
228	735728.11	1297157.98	данные отсутствуют	данные отсутствуют
229	735759.07	1297209.11	данные отсутствуют	данные отсутствуют
230	735775.02	1297251.32	данные отсутствуют	данные отсутствуют
231	735767.52	1297283.22	данные отсутствуют	данные отсутствуют
232	735748.75	1297311.83	данные отсутствуют	данные отсутствуют
233	735679.23	1297375.81	данные отсутствуют	данные отсутствуют
234	735680.27	1297416.91	данные отсутствуют	данные отсутствуют
235	735687.77	1297449.27	данные отсутствуют	данные отсутствуют
236	735721.7	1297503.24	данные отсутствуют	данные отсутствуют
237	735716.39	1297540.41	данные отсутствуют	данные отсутствуют
238	735708.43	1297569.61	данные отсутствуют	данные отсутствуют
239	735734.68	1297628.46	данные отсутствуют	данные отсутствуют
240	735772.15	1297702.36	данные отсутствуют	данные отсутствуют

Государственный регистратор		ФГИС ЕГРН
полное наименование должности	подпись	инициалы, фамилия

М.П.

<b>Земельный участок</b>			
(вид объекта недвижимости)			
Лист № <u>    </u> Раздела <b>3.2</b>	Всего листов раздела <b>3.2</b> : <u>    </u>	Всего разделов: <u>    </u>	Всего листов выписки: <u>    </u>
<b>14.09.2021 № 99/2021/417196941</b>			
Кадастровый номер:		<b>02:22:140201:8</b>	

## Сведения о характерных точках границы земельного участка

Система координат: МСК-02, зона 1

Зона №

Номер точки	Координаты		Описание закрепления на местности	Средняя квадратическая погрешность определения координат характерных точек границ земельного участка, м
	X	Y		
1	2	3	4	5
241	735798.7	1297789.97	данные отсутствуют	данные отсутствуют
242	735825.25	1297784.66	данные отсутствуют	данные отсутствуют
243	735857.1	1297736.87	данные отсутствуют	данные отсутствуют
244	735891.62	1297697.05	данные отсутствуют	данные отсутствуют
245	735947.17	1297669.27	данные отсутствуют	данные отсутствуют
246	735987.19	1297643.95	данные отсутствуют	данные отсутствуют
247	736082.77	1297580.23	данные отсутствуют	данные отсутствуют
248	736199.06	1297482.58	данные отсутствуют	данные отсутствуют
249	736329.67	1297378.46	данные отсутствуют	данные отсутствуют
250	736354.32	1297358.27	данные отсутствуют	данные отсутствуют
251	736377.46	1297322.71	данные отсутствуют	данные отсутствуют
252	736402.17	1297274.78	данные отсутствуют	данные отсутствуют
253	736414.63	1297237.75	данные отсутствуют	данные отсутствуют
254	736425.25	1297118.28	данные отсутствуют	данные отсутствуют
255	736435.87	1297067.84	данные отсутствуют	данные отсутствуют

Государственный регистратор		ФГИС ЕГРН
полное наименование должности	подпись	инициалы, фамилия

М.П.

Раздел 3.2

Выписка из Единого государственного реестра недвижимости об объекте недвижимости  
Описание местоположения земельного участка

<b>Земельный участок</b>			
(вид объекта недвижимости)			
Лист № <u>    </u> Раздела <b>3.2</b>	Всего листов раздела <b>3.2</b> : <u>    </u>	Всего разделов: <u>    </u>	Всего листов выписки: <u>    </u>
<b>14.09.2021 № 99/2021/417196941</b>			
Кадастровый номер:		<b>02:22:140201:8</b>	

## Сведения о характерных точках границы земельного участка

Система координат: МСК-02, зона 1

Зона №

Номер точки	Координаты		Описание закрепления на местности	Средняя квадратическая погрешность определения координат характерных точек границ земельного участка, м
	X	Y		
1	2	3	4	5
256	736457.11	1297067.84	данные отсутствуют	данные отсутствуют
257	736467.73	1297083.77	данные отсутствуют	данные отсутствуют
258	736483.66	1297126.25	данные отсутствуют	данные отсутствуют
259	736499.58	1297187.31	данные отсутствуют	данные отсутствуют
260	736516.58	1297263.79	данные отсутствуют	данные отсутствуют
261	736539.41	1297248.37	данные отсутствуют	данные отсутствуют
262	736592.51	1297219.17	данные отсутствуют	данные отсутствуют
263	736669.5	1297171.38	данные отсутствуют	данные отсутствуют
264	736725.25	1297126.25	данные отсутствуют	данные отсутствуют
265	736600.47	1296783.77	данные отсутствуют	данные отсутствуют
266	736528.79	1296531.55	данные отсутствуют	данные отсутствуют
267	736435.87	1296276.68	данные отсутствуют	данные отсутствуют
268	736358.88	1296024.47	данные отсутствуют	данные отсутствуют
269	736368.26	1295999.98	данные отсутствуют	данные отсутствуют
270	736405.73	1296079.59	данные отсутствуют	данные отсутствуют

Государственный регистратор		ФГИС ЕГРН
полное наименование должности	подпись	инициалы, фамилия

М.П.

Выписка из Единого государственного реестра недвижимости об объекте недвижимости  
Описание местоположения земельного участка

<b>Земельный участок</b>			
(вид объекта недвижимости)			
Лист № <u>    </u> Раздела <b>3.2</b>	Всего листов раздела <b>3.2</b> : <u>    </u>	Всего разделов: <u>    </u>	Всего листов выписки: <u>    </u>
<b>14.09.2021 № 99/2021/417196941</b>			
Кадастровый номер:		<b>02:22:140201:8</b>	

Сведения о характерных точках границы земельного участка				
Система координат: МСК-02, зона 1				
Зона №				
Номер точки	Координаты		Описание закрепления на местности	Средняя квадратическая погрешность определения координат характерных точек границ земельного участка, м
	X	Y		
1	2	3	4	5
271	736527.49	1296458.92	данные отсутствуют	данные отсутствуют
272	736696.08	1296974.05	данные отсутствуют	данные отсутствуют
273	736738.22	1297095.81	данные отсутствуют	данные отсутствуют
274	736752.27	1297058.34	данные отсутствуют	данные отсутствуют
275	736757.54	1296966.07	данные отсутствуют	данные отсутствуют
276	736775.74	1296804.36	данные отсутствуют	данные отсутствуют
277	736803.78	1296664.97	данные отсутствуют	данные отсутствуют
278	736822.52	1296632.19	данные отсутствуют	данные отсутствуют
279	736836.57	1296655.6	данные отсутствуют	данные отсутствуют
280	736889.26	1296812.93	данные отсутствуют	данные отсутствуют
281	737005.16	1296753.95	данные отсутствуют	данные отсутствуют
282	737033.25	1296707.12	данные отсутствуют	данные отсутствуют
283	737075.4	1296557.26	данные отсутствуют	данные отсутствуют
284	737084.77	1296505.75	данные отсутствуют	данные отсутствуют
285	737122.23	1296482.33	данные отсутствуют	данные отсутствуют

Государственный регистратор		ФГИС ЕГРН
полное наименование должности	подпись	инициалы, фамилия

М.П.

Раздел 3.2

Выписка из Единого государственного реестра недвижимости об объекте недвижимости  
Описание местоположения земельного участка

<b>Земельный участок</b>			
(вид объекта недвижимости)			
Лист № <u>    </u> Раздела <b>3.2</b>	Всего листов раздела <b>3.2</b> : <u>    </u>	Всего разделов: <u>    </u>	Всего листов выписки: <u>    </u>
<b>14.09.2021 № 99/2021/417196941</b>			
Кадастровый номер:		<b>02:22:140201:8</b>	

Сведения о характерных точках границы земельного участка				
Система координат: МСК-02, зона 1				
Зона №				
Номер точки	Координаты		Описание закрепления на местности	Средняя квадратическая погрешность определения координат характерных точек границ земельного участка, м
	X	Y		
1	2	3	4	5
286	737201.84	1296487.01	данные отсутствуют	данные отсутствуют
287	737187.79	1296346.52	данные отсутствуют	данные отсутствуют
288	737178.43	1295765.83	данные отсутствуют	данные отсутствуют
289	737171.88	1295466.88	данные отсутствуют	данные отсутствуют
290	737183.98	1295440.73	данные отсутствуют	данные отсутствуют
291	737201.84	1295765.83	данные отсутствуют	данные отсутствуют
292	737201.84	1296159.2	данные отсутствуют	данные отсутствуют
293	737206.53	1296369.94	данные отсутствуют	данные отсутствуют
294	737229.94	1296510.43	данные отсутствуют	данные отсутствуют
295	737265.96	1296561.96	данные отсутствуют	данные отсутствуют
296	737281.45	1296613.46	данные отсутствуют	данные отсутствуют
297	737257.4	1296666.43	данные отсутствуют	данные отсутствуют
298	737217.96	1296692.42	данные отсутствуют	данные отсутствуют
299	737121.55	1296751.94	данные отсутствуют	данные отсутствуют
300	737083.76	1296807.99	данные отсутствуют	данные отсутствуют

Государственный регистратор		ФГИС ЕГРН
полное наименование должности	подпись	инициалы, фамилия

М.П.



<b>Земельный участок</b>			
(вид объекта недвижимости)			
Лист № __ Раздела <b>3.2</b>	Всего листов раздела <b>3.2</b> : __	Всего разделов: __	Всего листов выписки: __
<b>14.09.2021 № 99/2021/417196941</b>			
Кадастровый номер:		<b>02:22:140201:8</b>	

Сведения о характерных точках границы земельного участка				
Система координат: МСК-02, зона 1				
Зона №				
Номер точки	Координаты		Описание закрепления на местности	Средняя квадратическая погрешность определения координат характерных точек границ земельного участка, м
	X	Y		
1	2	3	4	5
301	737005.47	1296849	данные отсутствуют	данные отсутствуют
302	736953.28	1296890	данные отсутствуют	данные отсутствуют
303	736940.74	1296910.76	данные отсутствуют	данные отсутствуют
304	736949.05	1296932.26	данные отсутствуют	данные отсутствуют
305	736971.92	1296938.47	данные отсутствуют	данные отсутствуют
306	737042.88	1296921.51	данные отсутствуют	данные отсутствуют
307	737087.49	1296893.73	данные отсутствуют	данные отсутствуют
308	737129.37	1296884.37	данные отсутствуют	данные отсутствуют
309	737141.1	1296906.36	данные отсутствуют	данные отсутствуют
310	737113.58	1296931.01	данные отсутствуют	данные отсутствуют
311	737041.9	1296963.54	данные отсутствуют	данные отсутствуют
312	736983.26	1296995.3	данные отсутствуют	данные отсутствуют
313	736994.29	1297024.21	данные отсутствуют	данные отсутствуют
314	737034.57	1297025.6	данные отсутствуют	данные отсутствуют
315	737082.95	1297019.24	данные отсутствуют	данные отсутствуют

Государственный регистратор		ФГИС ЕГРН
полное наименование должности	подпись	инициалы, фамилия

М.П.

Раздел 3.2

Выписка из Единого государственного реестра недвижимости об объекте недвижимости  
Описание местоположения земельного участка

<b>Земельный участок</b>			
(вид объекта недвижимости)			
Лист № __ Раздела <b>3.2</b>	Всего листов раздела <b>3.2</b> : __	Всего разделов: __	Всего листов выписки: __
<b>14.09.2021 № 99/2021/417196941</b>			
Кадастровый номер:		<b>02:22:140201:8</b>	

Сведения о характерных точках границы земельного участка				
Система координат: МСК-02, зона 1				
Зона №				
Номер точки	Координаты		Описание закрепления на местности	Средняя квадратическая погрешность определения координат характерных точек границ земельного участка, м
	X	Y		
1	2	3	4	5
316	737165.04	1296994.32	данные отсутствуют	данные отсутствуют
317	737250.56	1296958.65	данные отсутствуют	данные отсутствуют
318	737352.17	1296904.92	данные отсутствуют	данные отсутствуют
319	737375.67	1296911.96	данные отсутствуют	данные отсутствуют
320	737333.97	1296959.43	данные отсутствуют	данные отсутствуют
321	737288.27	1296999.36	данные отсутствуют	данные отсутствуют
322	737247.79	1297027.94	данные отсутствуют	данные отсутствуют
323	737184.41	1297050.31	данные отсутствуют	данные отсутствуют
324	737103.26	1297069.45	данные отсутствуют	данные отсутствуют
325	736927.18	1297098.77	данные отсутствуют	данные отсутствуют
326	736897.85	1297112.93	данные отсутствуют	данные отсутствуют
327	736872.56	1297163.51	данные отсутствуют	данные отсутствуют
328	736837.71	1297214.34	данные отсутствуют	данные отсутствуют
329	736780.28	1297272.21	данные отсутствуют	данные отсутствуют
330	736692.32	1297326.17	данные отсутствуют	данные отсутствуют

Государственный регистратор		ФГИС ЕГРН
полное наименование должности	подпись	инициалы, фамилия

М.П.

<b>Земельный участок</b>			
(вид объекта недвижимости)			
Лист №	Раздела <b>3.2</b>	Всего листов раздела <b>3.2</b> : _____	Всего разделов: _____
<b>14.09.2021 № 99/2021/417196941</b>			
Кадастровый номер:		<b>02:22:140201:8</b>	

Сведения о характерных точках границы земельного участка				
Система координат: МСК-02, зона 1				
Зона №				
Номер точки	Координаты		Описание закрепления на местности	Средняя квадратическая погрешность определения координат характерных точек границ земельного участка, м
	X	Y		
1	2	3	4	5
331	736592.46	1297370.32	данные отсутствуют	данные отсутствуют
332	736493.17	1297399.95	данные отсутствуют	данные отсутствуют
333	736334.58	1297514.49	данные отсутствуют	данные отсутствуют
334	736188.02	1297630.58	данные отсутствуют	данные отсутствуют
335	736010.11	1297747.43	данные отсутствуют	данные отсутствуют
336	735920.07	1297828.15	данные отсутствуют	данные отсутствуют
337	735898.27	1297911.46	данные отсутствуют	данные отсутствуют
338	735901.48	1297944.13	данные отсутствуют	данные отсутствуют
339	735687.43	1297884.3	данные отсутствуют	данные отсутствуют

Государственный регистратор		ФГИС ЕГРН
полное наименование должности	подпись	инициалы, фамилия

М.П.

## Выписка из Единого государственного реестра недвижимости об объекте недвижимости

## Сведения о характеристиках объекта недвижимости

На основании запроса от 14.09.2021 г., поступившего на рассмотрение 14.09.2021 г., сообщаем, что согласно записям Единого государственного реестра недвижимости:

<b>Земельный участок</b>			
(вид объекта недвижимости)			
Лист № ____ Раздела <b>1</b>	Всего листов раздела <b>1</b> : ____	Всего разделов: ____	Всего листов выписки: ____
<b>14.09.2021 № 99/2021/417205660</b>			
Кадастровый номер:		<b>02:22:140402:3</b>	

Номер кадастрового квартала:	02:22:140402
Дата присвоения кадастрового номера:	18.08.2006
Ранее присвоенный государственный учетный номер:	данные отсутствуют
Адрес:	установлено относительно ориентира, расположенного в границах участка. Почтовый адрес ориентира: Республика Башкортостан, р-н. Дюртюлинский, с/с. Учпилинский
Площадь:	656633 кв. м
Кадастровая стоимость, руб.:	3289731.33
Кадастровые номера расположенных в пределах земельного участка объектов недвижимости:	данные отсутствуют
Кадастровые номера объектов недвижимости, из которых образован объект недвижимости:	данные отсутствуют
Кадастровые номера образованных объектов недвижимости:	02:22:140402:49
Сведения о включении объекта недвижимости в состав предприятия как имущественного комплекса:	

Государственный регистратор		ФГИС ЕГРН
полное наименование должности	подпись	инициалы, фамилия

М.П.

## Выписка из Единого государственного реестра недвижимости об объекте недвижимости

## Сведения о характеристиках объекта недвижимости

<b>Земельный участок</b>			
(вид объекта недвижимости)			
Лист № ____ Раздела <b>1</b>	Всего листов раздела <b>1</b> : ____	Всего разделов: ____	Всего листов выписки: ____
<b>14.09.2021 № 99/2021/417205660</b>			
Кадастровый номер:		<b>02:22:140402:3</b>	

Категория земель:	Земли сельскохозяйственного назначения
Виды разрешенного использования:	Для сельскохозяйственного производства
Сведения о кадастровом инженере:	Мухаметшин Леонард Зиннурович №02-12-616
Сведения о лесах, водных объектах и об иных природных объектах, расположенных в пределах земельного участка:	данные отсутствуют
Сведения о том, что земельный участок полностью или частично расположен в границах зоны с особыми условиями использования территории или территории объекта культурного наследия	данные отсутствуют
Сведения о том, что земельный участок расположен в границах особой экономической зоны, территории опережающего социально-экономического развития, зоны территориального развития в Российской Федерации, игровой зоны:	данные отсутствуют
Сведения о том, что земельный участок расположен в границах особо охраняемой природной территории, охотничьих угодий, лесничеств, лесопарков:	данные отсутствуют
Сведения о результатах проведения государственного земельного надзора:	данные отсутствуют
Сведения о расположении земельного участка в границах территории, в отношении которой утвержден проект межевания территории:	данные отсутствуют

Государственный регистратор		ФГИС ЕГРН
полное наименование должности	подпись	инициалы, фамилия

М.П.

Выписка из Единого государственного реестра недвижимости об объекте недвижимости  
Сведения о характеристиках объекта недвижимости

<b>Земельный участок</b>			
<small>(вид объекта недвижимости)</small>			
Лист № ____ Раздела <b>1</b>	Всего листов раздела <b>1</b> : ____	Всего разделов: ____	Всего листов выписки: ____
<b>14.09.2021 № 99/2021/417205660</b>			
Кадастровый номер:		<b>02:22:140402:3</b>	
Условный номер земельного участка:	данные отсутствуют		
Сведения о принятии акта и (или) заключении договора, предусматривающих предоставление в соответствии с земельным законодательством исполнительным органом государственной власти или органом местного самоуправления находящегося в государственной или муниципальной собственности земельного участка для строительства наемного дома социального использования или наемного дома коммерческого использования:	данные отсутствуют		
Сведения о том, что земельный участок или земельные участки образованы на основании решения об изъятии земельного участка и (или) расположенного на нем объекта недвижимости для государственных или муниципальных нужд:	данные отсутствуют		
Сведения о том, что земельный участок образован из земель или земельного участка, государственная собственность на которые не разграничена:	данные отсутствуют		
Сведения о наличии земельного спора о местоположении границ земельных участков:	данные отсутствуют		
Статус записи об объекте недвижимости:	Сведения об объекте недвижимости имеют статус "актуальные, ранее учтенные"		
Особые отметки:	Граница земельного участка не установлена в соответствии с требованиями земельного законодательства. Посредством данного земельного участка обеспечен доступ к земельному участку (земельным участкам) с кадастровым номером (кадастровыми номерами) 02:22:140402:11. Сведения необходимые для заполнения раздела 2 отсутствуют. Сведения необходимые для заполнения раздела 3.1 отсутствуют. Сведения необходимые для заполнения раздела 4 отсутствуют. Сведения необходимые для заполнения раздела 4.1 отсутствуют. Сведения необходимые для заполнения раздела 4.2 отсутствуют.		
Получатель выписки:	Рачкова Елена Сергеевна		

Государственный регистратор		ФГИС ЕГРН
полное наименование должности	подпись	инициалы, фамилия

М.П.

Раздел 3

Выписка из Единого государственного реестра недвижимости об объекте недвижимости  
Описание местоположения земельного участка

<b>Земельный участок</b>			
<small>(вид объекта недвижимости)</small>			
Лист № ____ Раздела <b>3</b>	Всего листов раздела <b>3</b> : ____	Всего разделов: ____	Всего листов выписки: ____
<b>14.09.2021 № 99/2021/417205660</b>			
Кадастровый номер:		<b>02:22:140402:3</b>	

План (чертеж, схема) земельного участка			
			
Масштаб 1: данные отсутствуют	Условные обозначения:		

Государственный регистратор		ФГИС ЕГРН
полное наименование должности	подпись	инициалы, фамилия

М.П.

<b>Земельный участок</b>			
(вид объекта недвижимости)			
Лист № <u>    </u> Раздела <u>3.2</u>	Всего листов раздела <u>3.2</u> : <u>    </u>	Всего разделов: <u>    </u>	Всего листов выписки: <u>    </u>
<b>14.09.2021 № 99/2021/417205660</b>			
Кадастровый номер:		<b>02:22:140402:3</b>	

Сведения о характерных точках границы земельного участка				
Система координат: МСК-02, зона 1				
Зона №				
Номер точки	Координаты		Описание закрепления на местности	Средняя квадратическая погрешность определения координат характерных точек границ земельного участка, м
	X	Y		
1	2	3	4	5
1	737906	1298140.75	данные отсутствуют	данные отсутствуют
2	737775.61	1297999.68	данные отсутствуют	данные отсутствуют
3	737504.81	1298195.56	данные отсутствуют	данные отсутствуют
4	737483.32	1298171.29	данные отсутствуют	данные отсутствуют
5	737483.3	1298171.27	данные отсутствуют	данные отсутствуют
6	737483.25	1298171.26	данные отсутствуют	данные отсутствуют
7	737483.21	1298171.27	данные отсутствуют	данные отсутствуют
8	737483.2	1298171.28	данные отсутствуют	данные отсутствуют
9	737467.56	1298181.71	данные отсутствуют	данные отсутствуют
10	737459.96	1298187.24	данные отсутствуют	данные отсутствуют
11	737446.66	1298199.59	данные отсутствуют	данные отсутствуют
12	737446.65	1298199.6	данные отсутствуют	данные отсутствуют
13	737435.25	1298212.9	данные отсутствуют	данные отсутствуют
14	737435.24	1298212.91	данные отсутствуют	данные отсутствуют
15	737428.6	1298223.36	данные отсутствуют	данные отсутствуют

Государственный регистратор		ФГИС ЕГРН
полное наименование должности	подпись	инициалы, фамилия

М.П.

Раздел 3.2

Выписка из Единого государственного реестра недвижимости об объекте недвижимости  
Описание местоположения земельного участка

<b>Земельный участок</b>			
(вид объекта недвижимости)			
Лист № <u>    </u> Раздела <u>3.2</u>	Всего листов раздела <u>3.2</u> : <u>    </u>	Всего разделов: <u>    </u>	Всего листов выписки: <u>    </u>
<b>14.09.2021 № 99/2021/417205660</b>			
Кадастровый номер:		<b>02:22:140402:3</b>	

Сведения о характерных точках границы земельного участка				
Система координат: МСК-02, зона 1				
Зона №				
Номер точки	Координаты		Описание закрепления на местности	Средняя квадратическая погрешность определения координат характерных точек границ земельного участка, м
	X	Y		
1	2	3	4	5
16	737417.2	1298237.6	данные отсутствуют	данные отсутствуют
17	737402	1298256.61	данные отсутствуют	данные отсутствуют
18	737385.86	1298280.34	данные отсутствуют	данные отсутствуют
19	737367.82	1298298.38	данные отсутствуют	данные отсутствуют
20	737345.02	1298314.54	данные отсутствуют	данные отсутствуют
21	737329.82	1298327.83	данные отсутствуют	данные отсутствуют
22	737329.81	1298327.84	данные отсутствуют	данные отсутствуют
23	737294.55	1298365.15	данные отсутствуют	данные отсутствуют
24	737274.72	1298387.68	данные отсутствуют	данные отсутствуют
25	737274.71	1298387.7	данные отсутствуют	данные отсутствуют
26	737260.71	1298415.46	данные отсутствуют	данные отсутствуют
27	737241.05	1298460.26	данные отсутствуют	данные отсутствуют
28	737241.04	1298460.27	данные отсутствуют	данные отсутствуют
29	737228.24	1298500.5	данные отсутствуют	данные отсутствуют
30	737228.24	1298500.52	данные отсутствуют	данные отсутствуют

Государственный регистратор		ФГИС ЕГРН
полное наименование должности	подпись	инициалы, фамилия

М.П.

Выписка из Единого государственного реестра недвижимости об объекте недвижимости  
Описание местоположения земельного участка

<b>Земельный участок</b>			
(вид объекта недвижимости)			
Лист №	Раздела <b>3.2</b>	Всего листов раздела <b>3.2</b> : _____	Всего разделов: _____
<b>14.09.2021 № 99/2021/417205660</b>			
Кадастровый номер:		<b>02:22:140402:3</b>	

Сведения о характерных точках границы земельного участка				
Система координат: МСК-02, зона 1				
Зона №				
Номер точки	Координаты		Описание закрепления на местности	Средняя квадратическая погрешность определения координат характерных точек границ земельного участка, м
	X	Y		
1	2	3	4	5
31	737221.39	1298545.78	данные отсутствуют	данные отсутствуют
32	737220.75	1298550.32	данные отсутствуют	данные отсутствуют
33	737212.51	1298570.18	данные отсутствуют	данные отсутствуют
34	737172.12	1298557.88	данные отсутствуют	данные отсутствуют
35	737176.68	1298552.32	данные отсутствуют	данные отсутствуют
36	737168.41	1298509.99	данные отсутствуют	данные отсутствуют
37	737211.58	1298401.49	данные отсутствуют	данные отсутствуют
38	737252.55	1298403.7	данные отсутствуют	данные отсутствуют
39	737355.51	1298240.95	данные отсутствуют	данные отсутствуют
40	737387.96	1298241.67	данные отсутствуют	данные отсутствуют
41	737508.85	1298049.68	данные отсутствуют	данные отсутствуют
42	737629.73	1297943.02	данные отсутствуют	данные отсутствуют
43	737750.61	1297921.69	данные отсутствуют	данные отсутствуют
44	737793.28	1297907.46	данные отсутствуют	данные отсутствуют
45	737862.58	1297819.13	данные отсутствуют	данные отсутствуют

Государственный регистратор		ФГИС ЕГРН
полное наименование должности	подпись	инициалы, фамилия

М.П.

Раздел 3.2

Выписка из Единого государственного реестра недвижимости об объекте недвижимости  
Описание местоположения земельного участка

<b>Земельный участок</b>			
(вид объекта недвижимости)			
Лист №	Раздела <b>3.2</b>	Всего листов раздела <b>3.2</b> : _____	Всего разделов: _____
<b>14.09.2021 № 99/2021/417205660</b>			
Кадастровый номер:		<b>02:22:140402:3</b>	

Сведения о характерных точках границы земельного участка				
Система координат: МСК-02, зона 1				
Зона №				
Номер точки	Координаты		Описание закрепления на местности	Средняя квадратическая погрешность определения координат характерных точек границ земельного участка, м
	X	Y		
1	2	3	4	5
46	737885.72	1297822.14	данные отсутствуют	данные отсутствуют
47	737907.05	1297822.14	данные отсутствуют	данные отсутствуют
48	738000.98	1297764.88	данные отсутствуют	данные отсутствуют
49	738044.16	1297764.88	данные отсутствуют	данные отсутствуют
50	738049.69	1297789.24	данные отсутствуют	данные отсутствуют
51	738023.12	1297820.24	данные отсутствуют	данные отсутствуют
52	737971.04	1297857.69	данные отсутствуют	данные отсутствуют
53	737928.38	1297886.13	данные отсутствуют	данные отсутствуют
54	738099.04	1297907.46	данные отсутствуют	данные отсутствуют
55	738170.37	1297816.92	данные отсутствуют	данные отсутствуют
56	738255.47	1297743.92	данные отсутствуют	данные отсутствуют
57	738326.58	1297694.14	данные отсутствуют	данные отсутствуют
58	738385.16	1297700.67	данные отсутствуют	данные отсутствуют
59	738490.13	1297679.92	данные отсутствуют	данные отсутствуют
60	738525.68	1297701.25	данные отсутствуют	данные отсутствуют

Государственный регистратор		ФГИС ЕГРН
полное наименование должности	подпись	инициалы, фамилия

М.П.

<b>Земельный участок</b>			
(вид объекта недвижимости)			
Лист № <u>    </u> Раздела <b>3.2</b>	Всего листов раздела <b>3.2</b> : <u>    </u>	Всего разделов: <u>    </u>	Всего листов выписки: <u>    </u>
<b>14.09.2021 № 99/2021/417205660</b>			
Кадастровый номер:		<b>02:22:140402:3</b>	

Сведения о характерных точках границы земельного участка				
Система координат: МСК-02, зона 1				
Зона №				
Номер точки	Координаты		Описание закрепления на местности	Средняя квадратическая погрешность определения координат характерных точек границ земельного участка, м
	X	Y		
1	2	3	4	5
61	738475.91	1297743.92	данные отсутствуют	данные отсутствуют
62	738411.91	1297772.36	данные отсутствуют	данные отсутствуют
63	738326.58	1297829.25	данные отсутствуют	данные отсутствуют
64	738288.83	1297853.45	данные отсутствуют	данные отсутствуют
65	738205.7	1297921.69	данные отсутствуют	данные отсутствуют
66	738205.7	1297964.35	данные отсутствуют	данные отсутствуют
67	738219.08	1297989.08	данные отсутствуют	данные отсутствуют
68	738241.25	1297999.9	данные отсутствуют	данные отсутствуют
69	738265.58	1298021.74	данные отсутствуют	данные отсутствуют
70	738335.89	1298022.85	данные отсутствуют	данные отсутствуют
71	738485.9	1297994.62	данные отсутствуют	данные отсутствуют
72	738532.79	1298078.12	данные отсутствуют	данные отсутствуют
73	738575.46	1298120.79	данные отсутствуют	данные отсутствуют
74	738582.57	1298170.56	данные отсутствуют	данные отсутствуют
75	738596.79	1298234.56	данные отсутствуют	данные отсутствуют

Государственный регистратор		ФГИС ЕГРН
полное наименование должности	подпись	инициалы, фамилия

М.П.

Раздел 3.2

Выписка из Единого государственного реестра недвижимости об объекте недвижимости  
Описание местоположения земельного участка

<b>Земельный участок</b>			
(вид объекта недвижимости)			
Лист № <u>    </u> Раздела <b>3.2</b>	Всего листов раздела <b>3.2</b> : <u>    </u>	Всего разделов: <u>    </u>	Всего листов выписки: <u>    </u>
<b>14.09.2021 № 99/2021/417205660</b>			
Кадастровый номер:		<b>02:22:140402:3</b>	

Сведения о характерных точках границы земельного участка				
Система координат: МСК-02, зона 1				
Зона №				
Номер точки	Координаты		Описание закрепления на местности	Средняя квадратическая погрешность определения координат характерных точек границ земельного участка, м
	X	Y		
1	2	3	4	5
76	738632.34	1298312.78	данные отсутствуют	данные отсутствуют
77	738653.68	1298369.66	данные отсутствуют	данные отсутствуют
78	738625.23	1298362.55	данные отсутствуют	данные отсутствуют
79	738596.79	1298327	данные отсутствуют	данные отсутствуют
80	738461.68	1298156.34	данные отсутствуют	данные отсутствуют
81	738255.47	1298120.79	данные отсутствуют	данные отсутствуют
82	738170.37	1298120.28	данные отсутствуют	данные отсутствуют
83	738099.04	1298106.57	данные отсутствуют	данные отсутствуют
84	738036.4	1298041.67	данные отсутствуют	данные отсутствуют
85	737972.19	1297996.28	данные отсутствуют	данные отсутствуют
86	737892.83	1297957.24	данные отсутствуют	данные отсутствуют
87	737850.16	1297957.24	данные отсутствуют	данные отсутствуют
88	737907.05	1298035.46	данные отсутствуют	данные отсутствуют
89	738091.93	1298149.23	данные отсутствуют	данные отсутствуют
90	738191.48	1298170.56	данные отсутствуют	данные отсутствуют

Государственный регистратор		ФГИС ЕГРН
полное наименование должности	подпись	инициалы, фамилия

М.П.

Выписка из Единого государственного реестра недвижимости об объекте недвижимости  
Описание местоположения земельного участка

<b>Земельный участок</b>			
(вид объекта недвижимости)			
Лист № <u>    </u> Раздела <b>3.2</b>	Всего листов раздела <b>3.2</b> : <u>    </u>	Всего разделов: <u>    </u>	Всего листов выписки: <u>    </u>
<b>14.09.2021 № 99/2021/417205660</b>			
Кадастровый номер:		<b>02:22:140402:3</b>	

Сведения о характерных точках границы земельного участка				
Система координат: МСК-02, зона 1				
Зона №				
Номер точки	Координаты		Описание закрепления на местности	Средняя квадратическая погрешность определения координат характерных точек границ земельного участка, м
	X	Y		
1	2	3	4	5
91	738305.25	1298156.34	данные отсутствуют	данные отсутствуют
92	738362.14	1298170.56	данные отсутствуют	данные отсутствуют
93	738426.13	1298199	данные отсутствуют	данные отсутствуют
94	738447.14	1298211.25	данные отсутствуют	данные отсутствуют
95	738526.33	1298297.65	данные отсутствуют	данные отсутствуют
96	738631.92	1298441.64	данные отсутствуют	данные отсутствуют
97	738809.39	1298698.42	данные отсутствуют	данные отсутствуют
98	738731.01	1298763.72	данные отсутствуют	данные отсутствуют
99	738614.67	1298901.21	данные отсутствуют	данные отсутствуют
100	738529.24	1298813.21	данные отсутствуют	данные отсутствуют
101	738353.34	1298632.04	данные отсутствуют	данные отсутствуют
102	738181.41	1298454.96	данные отсутствуют	данные отсутствуют
103	738036.77	1298305.98	данные отсутствуют	данные отсутствуют
104	737892.86	1298157.76	данные отсутствуют	данные отсутствуют
105	738681.87	1298798.89	данные отсутствуют	данные отсутствуют

Государственный регистратор		ФГИС ЕГРН
полное наименование должности	подпись	инициалы, фамилия

М.П.

Раздел 3.2

Выписка из Единого государственного реестра недвижимости об объекте недвижимости  
Описание местоположения земельного участка

<b>Земельный участок</b>			
(вид объекта недвижимости)			
Лист № <u>    </u> Раздела <b>3.2</b>	Всего листов раздела <b>3.2</b> : <u>    </u>	Всего разделов: <u>    </u>	Всего листов выписки: <u>    </u>
<b>14.09.2021 № 99/2021/417205660</b>			
Кадастровый номер:		<b>02:22:140402:3</b>	

Сведения о характерных точках границы земельного участка				
Система координат: МСК-02, зона 1				
Зона №				
Номер точки	Координаты		Описание закрепления на местности	Средняя квадратическая погрешность определения координат характерных точек границ земельного участка, м
	X	Y		
1	2	3	4	5
106	738681.82	1298798.88	данные отсутствуют	данные отсутствуют
107	738681.81	1298798.87	данные отсутствуют	данные отсутствуют
108	738680.1	1298797.44	данные отсутствуют	данные отсутствуют
109	738680.08	1298797.41	данные отсутствуют	данные отсутствуют
110	738680.06	1298797.36	данные отсутствуют	данные отсутствуют
111	738680.08	1298797.31	данные отсутствуют	данные отсутствуют
112	738680.08	1298797.3	данные отсутствуют	данные отсутствуют
113	738681.52	1298795.58	данные отсутствуют	данные отсутствуют
114	738681.55	1298795.55	данные отсутствуют	данные отсутствуют
115	738681.6	1298795.54	данные отсутствуют	данные отсутствуют
116	738681.65	1298795.55	данные отсутствуют	данные отсутствуют
117	738681.67	1298795.56	данные отсутствуют	данные отсутствуют
118	738683.37	1298797	данные отсутствуют	данные отсутствуют
119	738683.4	1298797.03	данные отсутствуют	данные отсутствуют
120	738683.41	1298797.08	данные отсутствуют	данные отсутствуют

Государственный регистратор		ФГИС ЕГРН
полное наименование должности	подпись	инициалы, фамилия

М.П.



<b>Земельный участок</b>			
(вид объекта недвижимости)			
Лист № <u>    </u> Раздела <b>3.2</b>	Всего листов раздела <b>3.2</b> : <u>    </u>	Всего разделов: <u>    </u>	Всего листов выписки: <u>    </u>
<b>14.09.2021 № 99/2021/417205660</b>			
Кадастровый номер:		<b>02:22:140402:3</b>	

Сведения о характерных точках границы земельного участка				
Система координат: МСК-02, зона 1				
Зона №				
Номер точки	Координаты		Описание закрепления на местности	Средняя квадратическая погрешность определения координат характерных точек границ земельного участка, м
	X	Y		
1	2	3	4	5
121	738683.4	1298797.13	данные отсутствуют	данные отсутствуют
122	738683.39	1298797.14	данные отсутствуют	данные отсутствуют
123	738681.95	1298798.85	данные отсутствуют	данные отсутствуют
124	738681.92	1298798.88	данные отсутствуют	данные отсутствуют
125	738762.15	1298714.55	данные отсутствуют	данные отсутствуют
126	738762.1	1298714.54	данные отсутствуют	данные отсутствуют
127	738762.09	1298714.53	данные отсутствуют	данные отсутствуют
128	738756.64	1298709.91	данные отсутствуют	данные отсутствуют
129	738756.11	1298709.61	данные отсутствуют	данные отсутствуют
130	738748.08	1298712.05	данные отсутствуют	данные отсутствуют
131	738748.05	1298712.05	данные отсутствуют	данные отсутствуют
132	738748	1298712.04	данные отсутствуют	данные отсутствуют
133	738747.97	1298712	данные отсутствуют	данные отсутствуют
134	738747.96	1298711.98	данные отсутствуют	данные отсутствуют
135	738747.38	1298710.07	данные отсутствуют	данные отсутствуют

Государственный регистратор		ФГИС ЕГРН
полное наименование должности	подпись	инициалы, фамилия

М.П.

Раздел 3.2

Выписка из Единого государственного реестра недвижимости об объекте недвижимости  
Описание местоположения земельного участка

<b>Земельный участок</b>			
(вид объекта недвижимости)			
Лист № <u>    </u> Раздела <b>3.2</b>	Всего листов раздела <b>3.2</b> : <u>    </u>	Всего разделов: <u>    </u>	Всего листов выписки: <u>    </u>
<b>14.09.2021 № 99/2021/417205660</b>			
Кадастровый номер:		<b>02:22:140402:3</b>	

Сведения о характерных точках границы земельного участка				
Система координат: МСК-02, зона 1				
Зона №				
Номер точки	Координаты		Описание закрепления на местности	Средняя квадратическая погрешность определения координат характерных точек границ земельного участка, м
	X	Y		
1	2	3	4	5
136	738747.37	1298710.04	данные отсутствуют	данные отсутствуют
137	738747.38	1298709.99	данные отсутствуют	данные отсутствуют
138	738747.42	1298709.95	данные отсутствуют	данные отсутствуют
139	738747.44	1298709.94	данные отсутствуют	данные отсутствуют
140	738755.43	1298707.51	данные отсутствуют	данные отсутствуют
141	738755.89	1298699.15	данные отсутствуют	данные отсутствуют
142	738755.9	1298699.11	данные отсутствуют	данные отсутствуют
143	738755.94	1298699.07	данные отсутствуют	данные отсутствуют
144	738755.99	1298699.06	данные отсутствуют	данные отсутствуют
145	738756	1298699.06	данные отсутствуют	данные отсутствуют
146	738757.99	1298699.17	данные отсутствуют	данные отсутствуют
147	738758.04	1298699.18	данные отсутствуют	данные отсутствуют
148	738758.07	1298699.22	данные отсутствуют	данные отсутствуют
149	738758.09	1298699.27	данные отсутствуют	данные отсутствуют
150	738758.09	1298699.28	данные отсутствуют	данные отсутствуют

Государственный регистратор		ФГИС ЕГРН
полное наименование должности	подпись	инициалы, фамилия

М.П.

<b>Земельный участок</b>			
(вид объекта недвижимости)			
Лист № <u>    </u> Раздела <b>3.2</b>	Всего листов раздела <b>3.2</b> : <u>    </u>	Всего разделов: <u>    </u>	Всего листов выписки: <u>    </u>
<b>14.09.2021 № 99/2021/417205660</b>			
Кадастровый номер:		<b>02:22:140402:3</b>	

Сведения о характерных точках границы земельного участка				
Система координат: МСК-02, зона 1				
Зона №				
Номер точки	Координаты		Описание закрепления на местности	Средняя квадратическая погрешность определения координат характерных точек границ земельного участка, м
	X	Y		
1	2	3	4	5
151	738757.62	1298707.72	данные отсутствуют	данные отсутствуют
152	738758.05	1298708.23	данные отсутствуют	данные отсутствуют
153	738763.51	1298712.85	данные отсутствуют	данные отсутствуют
154	738763.54	1298712.88	данные отсутствуют	данные отсутствуют
155	738763.55	1298712.93	данные отсутствуют	данные отсутствуют
156	738763.54	1298712.98	данные отсутствуют	данные отсутствуют
157	738763.53	1298712.99	данные отсутствуют	данные отсутствуют
158	738762.23	1298714.51	данные отсутствуют	данные отсутствуют
159	738762.2	1298714.54	данные отсутствуют	данные отсутствуют

Государственный регистратор		ФГИС ЕГРН
полное наименование должности	подпись	инициалы, фамилия

М.П.

## Выписка из Единого государственного реестра недвижимости об объекте недвижимости

## Сведения о характеристиках объекта недвижимости

На основании запроса от 14.09.2021 г., поступившего на рассмотрение 14.09.2021 г., сообщаем, что согласно записям Единого государственного реестра недвижимости:

<b>Земельный участок</b>			
(вид объекта недвижимости)			
Лист № ____ Раздела <b>1</b>	Всего листов раздела <b>1</b> : ____	Всего разделов: ____	Всего листов выписки: ____
<b>14.09.2021 № 99/2021/417200764</b>			
Кадастровый номер:		<b>02:22:140402:7</b>	

Номер кадастрового квартала:	02:22:140402
Дата присвоения кадастрового номера:	27.10.2007
Ранее присвоенный государственный учетный номер:	данные отсутствуют
Адрес:	установлено относительно ориентира, расположенного в границах участка. Почтовый адрес ориентира: Республика Башкортостан, р-н. Дюртюлинский, с/с. Учпилинский
Площадь:	270234 кв. м
Кадастровая стоимость, руб.:	1353872.34
Кадастровые номера расположенных в пределах земельного участка объектов недвижимости:	данные отсутствуют
Кадастровые номера объектов недвижимости, из которых образован объект недвижимости:	02:22:140402:2
Кадастровые номера образованных объектов недвижимости:	02:22:140402:37
Сведения о включении объекта недвижимости в состав предприятия как имущественного комплекса:	

Государственный регистратор		ФГИС ЕГРН
полное наименование должности	подпись	инициалы, фамилия

М.П.

## Выписка из Единого государственного реестра недвижимости об объекте недвижимости

## Сведения о характеристиках объекта недвижимости

<b>Земельный участок</b>			
(вид объекта недвижимости)			
Лист № ____ Раздела <b>1</b>	Всего листов раздела <b>1</b> : ____	Всего разделов: ____	Всего листов выписки: ____
<b>14.09.2021 № 99/2021/417200764</b>			
Кадастровый номер:		<b>02:22:140402:7</b>	

Категория земель:	Земли сельскохозяйственного назначения
Виды разрешенного использования:	Для сельскохозяйственного производства
Сведения о кадастровом инженере:	данные отсутствуют
Сведения о лесах, водных объектах и об иных природных объектах, расположенных в пределах земельного участка:	данные отсутствуют
Сведения о том, что земельный участок полностью или частично расположен в границах зоны с особыми условиями использования территории или территории объекта культурного наследия	данные отсутствуют
Сведения о том, что земельный участок расположен в границах особой экономической зоны, территории опережающего социально-экономического развития, зоны территориального развития в Российской Федерации, игровой зоны:	данные отсутствуют
Сведения о том, что земельный участок расположен в границах особо охраняемой природной территории, охотничьих угодий, лесничеств, лесопарков:	данные отсутствуют
Сведения о результатах проведения государственного земельного надзора:	данные отсутствуют
Сведения о расположении земельного участка в границах территории, в отношении которой утвержден проект межевания территории:	данные отсутствуют

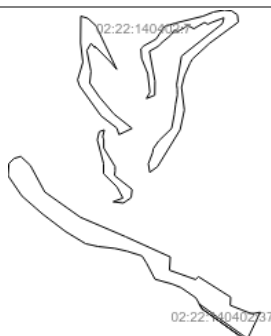
Государственный регистратор		ФГИС ЕГРН
полное наименование должности	подпись	инициалы, фамилия

М.П.

<b>Земельный участок</b>			
(вид объекта недвижимости)			
Лист № ____ Раздела <b>1</b>	Всего листов раздела <b>1</b> : ____	Всего разделов: ____	Всего листов выписки: ____
<b>14.09.2021 № 99/2021/417200764</b>			
Кадастровый номер:		<b>02:22:140402:7</b>	
Условный номер земельного участка:	данные отсутствуют		
Сведения о принятии акта и (или) заключении договора, предусматривающих предоставление в соответствии с земельным законодательством исполнительным органом государственной власти или органом местного самоуправления находящегося в государственной или муниципальной собственности земельного участка для строительства наемного дома социального использования или наемного дома коммерческого использования:	данные отсутствуют		
Сведения о том, что земельный участок или земельные участки образованы на основании решения об изъятии земельного участка и (или) расположенного на нем объекта недвижимости для государственных или муниципальных нужд:	данные отсутствуют		
Сведения о том, что земельный участок образован из земель или земельного участка, государственная собственность на которые не разграничена:	данные отсутствуют		
Сведения о наличии земельного спора о местоположении границ земельных участков:	данные отсутствуют		
Статус записи об объекте недвижимости:	Сведения об объекте недвижимости имеют статус "актуальные, ранее учтенные"		
Особые отметки:	Граница земельного участка не установлена в соответствии с требованиями земельного законодательства. Посредством данного земельного участка обеспечен доступ к земельному участку (земельным участкам) с кадастровым номером (кадастровыми номерами) 02:22:140402:48. Из объекта недвижимости образованы объекты недвижимости с кадастровыми номерами: 02:22:140402:37, сведения о которых носят временный характер. Сведения необходимые для заполнения раздела 2 отсутствуют. Сведения необходимые для заполнения раздела 4 отсутствуют. Сведения необходимые для заполнения раздела 4.1 отсутствуют. Сведения необходимые для заполнения раздела 4.2 отсутствуют.		
Получатель выписки:	Рачкова Елена Сергеевна		
Государственный регистратор		ФГИС ЕГРН	
полное наименование должности	подпись	инициалы, фамилия	

М.П.

<b>Земельный участок</b>			
(вид объекта недвижимости)			
Лист № __ Раздела <u>3</u>	Всего листов раздела <u>3</u> : __	Всего разделов: __	Всего листов выписки: __
14.09.2021 № 99/2021/417200764			
Кадастровый номер:		02:22:140402:7	

План (чертеж, схема) земельного участка			
			
Масштаб 1: данные отсутствуют	Условные обозначения:		

Государственный регистратор		ФГИС ЕГРН
полное наименование должности	подпись	инициалы, фамилия

М.П.

Раздел 3.1

Выписка из Единого государственного реестра недвижимости об объекте недвижимости  
Описание местоположения земельного участка

<b>Земельный участок</b>			
(вид объекта недвижимости)			
Лист № __ Раздела <u>3.1</u>	Всего листов раздела <u>3.1</u> : __	Всего разделов: __	Всего листов выписки: __
14.09.2021 № 99/2021/417200764			
Кадастровый номер:		02:22:140402:7	

Описание местоположения границ земельного участка							
Номер п/п	Номер точки		Дирекционный угол	Горизонтальное проложение, м	Описание закрепления на местности	Кадастровые номера смежных участков	Сведения об адресах правообладателей смежных земельных участков
	начальная	конечная					
1	2	3	4	5	6	7	8
1	1	2	данные отсутствуют	данные отсутствуют	-	данные отсутствуют	данные отсутствуют
2	2	3	данные отсутствуют	данные отсутствуют	-	данные отсутствуют	данные отсутствуют
3	3	4	данные отсутствуют	данные отсутствуют	-	данные отсутствуют	данные отсутствуют
4	4	5	данные отсутствуют	данные отсутствуют	-	данные отсутствуют	данные отсутствуют
5	5	6	данные отсутствуют	данные отсутствуют	-	данные отсутствуют	данные отсутствуют
6	6	1	данные отсутствуют	данные отсутствуют	-	данные отсутствуют	данные отсутствуют

Государственный регистратор		ФГИС ЕГРН
полное наименование должности	подпись	инициалы, фамилия

М.П.

Выписка из Единого государственного реестра недвижимости об объекте недвижимости  
Описание местоположения земельного участка

<b>Земельный участок</b>			
(вид объекта недвижимости)			
Лист № __ Раздела <b>3.2</b>	Всего листов раздела <b>3.2</b> : __	Всего разделов: __	Всего листов выписки: __
<b>14.09.2021 № 99/2021/417200764</b>			
Кадастровый номер:		<b>02:22:140402:7</b>	

Сведения о характерных точках границы земельного участка				
Система координат: МСК-02, зона 1				
Зона №				
Номер точки	Координаты		Описание закрепления на местности	Средняя квадратическая погрешность определения координат характерных точек границ земельного участка, м
	X	Y		
1	2	3	4	5
1	737913.66	1297395.52	данные отсутствуют	данные отсутствуют
2	737958.68	1297347.08	данные отсутствуют	данные отсутствуют
3	737948.18	1297313.67	данные отсутствуют	данные отсутствуют
4	737923.03	1297287.81	данные отсутствуют	данные отсутствуют
5	737862.15	1297283.13	данные отсутствуют	данные отсутствуют
6	737760.15	1297352.8	данные отсутствуют	данные отсутствуют
7	737670.14	1297456.4	данные отсутствуют	данные отсутствуют
8	737581.17	1297573.48	данные отсутствуют	данные отсутствуют
9	737520.58	1297673.5	данные отсутствуют	данные отсутствуют
10	737506.24	1297737.38	данные отсутствуют	данные отсутствуют
11	737496.87	1297821.68	данные отсутствуют	данные отсутствуют
12	737482.82	1297882.56	данные отсутствуют	данные отсутствуют
13	737459.41	1297957.48	данные отсутствуют	данные отсутствуют
14	737421.94	1297980.9	данные отсутствуют	данные отсутствуют
15	737342.33	1298023.04	данные отсутствуют	данные отсутствуют

Государственный регистратор		ФГИС ЕГРН
полное наименование должности	подпись	инициалы, фамилия

М.П.

Раздел 3.2

Выписка из Единого государственного реестра недвижимости об объекте недвижимости  
Описание местоположения земельного участка

<b>Земельный участок</b>			
(вид объекта недвижимости)			
Лист № __ Раздела <b>3.2</b>	Всего листов раздела <b>3.2</b> : __	Всего разделов: __	Всего листов выписки: __
<b>14.09.2021 № 99/2021/417200764</b>			
Кадастровый номер:		<b>02:22:140402:7</b>	

Сведения о характерных точках границы земельного участка				
Система координат: МСК-02, зона 1				
Зона №				
Номер точки	Координаты		Описание закрепления на местности	Средняя квадратическая погрешность определения координат характерных точек границ земельного участка, м
	X	Y		
1	2	3	4	5
16	737318.92	1298107.34	данные отсутствуют	данные отсутствуют
17	737300.19	1298154.17	данные отсутствуют	данные отсутствуют
18	737248.67	1298229.1	данные отсутствуют	данные отсутствуют
19	737194.39	1298258.7	-	2.5
20	737168.91	1298293.78	-	2.5
21	737131.59	1298346.89	-	2.5
22	737032.63	1298483.43	данные отсутствуют	данные отсутствуют
23	737176.68	1298552.32	данные отсутствуют	данные отсутствуют
24	737168.41	1298509.99	данные отсутствуют	данные отсутствуют
25	737211.58	1298401.49	данные отсутствуют	данные отсутствуют
26	737252.55	1298403.7	данные отсутствуют	данные отсутствуют
27	737355.51	1298240.95	данные отсутствуют	данные отсутствуют
28	737340.87	1298227.6	данные отсутствуют	данные отсутствуют
29	737387.73	1298095.82	данные отсутствуют	данные отсутствуют
30	737454.21	1298099.87	данные отсутствуют	данные отсутствуют

Государственный регистратор		ФГИС ЕГРН
полное наименование должности	подпись	инициалы, фамилия

М.П.

<b>Земельный участок</b>			
(вид объекта недвижимости)			
Лист № <u>    </u> Раздела <u>3.2</u>	Всего листов раздела <u>3.2</u> : <u>    </u>	Всего разделов: <u>    </u>	Всего листов выписки: <u>    </u>
<b>14.09.2021 № 99/2021/417200764</b>			
Кадастровый номер:		<b>02:22:140402:7</b>	

Сведения о характерных точках границы земельного участка				
Система координат: МСК-02, зона 1				
Зона №				
Номер точки	Координаты		Описание закрепления на местности	Средняя квадратическая погрешность определения координат характерных точек границ земельного участка, м
	X	Y		
1	2	3	4	5
31	737555.98	1297874.44	данные отсутствуют	данные отсутствуют
32	737653	1297647.88	данные отсутствуют	данные отсутствуют
33	737780.02	1297468.2	данные отсутствуют	данные отсутствуют
34	738631.92	1298441.64	данные отсутствуют	данные отсутствуют
35	738668.78	1298437.8	данные отсутствуют	данные отсутствуют
36	738689.61	1298406.56	данные отсутствуют	данные отсутствуют
37	738693.08	1298371.86	данные отсутствуют	данные отсутствуют
38	738682.67	1298316.34	данные отсутствуют	данные отсутствуют
39	738661.84	1298264.28	данные отсутствуют	данные отсутствуют
40	738627.14	1298125.47	данные отсутствуют	данные отсутствуют
41	738609.79	1298069.94	данные отсутствуют	данные отсутствуют
42	738547.32	1298028.3	данные отсутствуют	данные отсутствуют
43	738512.62	1297965.83	данные отсутствуют	данные отсутствуют
44	738498.74	1297951.95	данные отсутствуют	данные отсутствуют
45	738450.15	1297955.42	данные отсутствуют	данные отсутствуют

Государственный регистратор		ФГИС ЕГРН
полное наименование должности	подпись	инициалы, фамилия

М.П.

Раздел 3.2

Выписка из Единого государственного реестра недвижимости об объекте недвижимости  
Описание местоположения земельного участка

<b>Земельный участок</b>			
(вид объекта недвижимости)			
Лист № <u>    </u> Раздела <u>3.2</u>	Всего листов раздела <u>3.2</u> : <u>    </u>	Всего разделов: <u>    </u>	Всего листов выписки: <u>    </u>
<b>14.09.2021 № 99/2021/417200764</b>			
Кадастровый номер:		<b>02:22:140402:7</b>	

Сведения о характерных точках границы земельного участка				
Система координат: МСК-02, зона 1				
Зона №				
Номер точки	Координаты		Описание закрепления на местности	Средняя квадратическая погрешность определения координат характерных точек границ земельного участка, м
	X	Y		
1	2	3	4	5
46	738373.8	1297986.65	данные отсутствуют	данные отсутствуют
47	738280.1	1297997.06	данные отсутствуют	данные отсутствуют
48	738248.87	1297979.71	данные отсутствуют	данные отсутствуют
49	738265.58	1298021.74	данные отсутствуют	данные отсутствуют
50	738335.89	1298022.85	данные отсутствуют	данные отсутствуют
51	738485.9	1297994.62	данные отсутствуют	данные отсутствуют
52	738512.13	1298041.33	данные отсутствуют	данные отсутствуют
53	738525.04	1298051.84	данные отсутствуют	данные отсутствуют
54	738566.42	1298101.97	данные отсутствуют	данные отсутствуют
55	738593.29	1298120.26	данные отсутствуют	данные отсутствуют
56	738586.67	1298139	данные отсутствуют	данные отсутствуют
57	738603.55	1298170.2	данные отсутствуют	данные отсутствуют
58	738615.18	1298185.65	данные отсутствуют	данные отсутствуют
59	738611.27	1298195.91	данные отсутствуют	данные отсутствуют
60	738599.07	1298218.12	данные отсутствуют	данные отсутствуют

Государственный регистратор		ФГИС ЕГРН
полное наименование должности	подпись	инициалы, фамилия

М.П.

Выписка из Единого государственного реестра недвижимости об объекте недвижимости  
Описание местоположения земельного участка

<b>Земельный участок</b>			
(вид объекта недвижимости)			
Лист № <u>    </u> Раздела <b>3.2</b>	Всего листов раздела <b>3.2</b> : <u>    </u>	Всего разделов: <u>    </u>	Всего листов выписки: <u>    </u>
<b>14.09.2021 № 99/2021/417200764</b>			
Кадастровый номер:		<b>02:22:140402:7</b>	

Сведения о характерных точках границы земельного участка				
Система координат: МСК-02, зона I				
Зона №				
Номер точки	Координаты		Описание закрепления на местности	Средняя квадратическая погрешность определения координат характерных точек границ земельного участка, м
	X	Y		
1	2	3	4	5
61	738610.52	1298237.74	данные отсутствуют	данные отсутствуют
62	738630.73	1298272.29	данные отсутствуют	данные отсутствуют
63	738621.21	1298288.29	данные отсутствуют	данные отсутствуют
64	738632.34	1298312.78	данные отсутствуют	данные отсутствуют
65	738653.68	1298369.66	данные отсутствуют	данные отсутствуют
66	738625.23	1298362.55	данные отсутствуют	данные отсутствуют
67	738596.79	1298327	данные отсутствуют	данные отсутствуют
68	738461.68	1298156.34	данные отсутствуют	данные отсутствуют
69	738317.94	1298131.56	данные отсутствуют	данные отсутствуют
70	738296.13	1298134.83	данные отсутствуют	данные отсутствуют
71	738266.35	1298135.48	данные отсутствуют	данные отсутствуют
72	738220.38	1298126.54	данные отсутствуют	данные отсутствуют
73	738170.37	1298120.28	данные отсутствуют	данные отсутствуют
74	738099.04	1298106.57	данные отсутствуют	данные отсутствуют
75	738036.41	1298041.67	данные отсутствуют	данные отсутствуют

Государственный регистратор		ФГИС ЕГРН
полное наименование должности	подпись	инициалы, фамилия

М.П.

Раздел 3.2

Выписка из Единого государственного реестра недвижимости об объекте недвижимости  
Описание местоположения земельного участка

<b>Земельный участок</b>			
(вид объекта недвижимости)			
Лист № <u>    </u> Раздела <b>3.2</b>	Всего листов раздела <b>3.2</b> : <u>    </u>	Всего разделов: <u>    </u>	Всего листов выписки: <u>    </u>
<b>14.09.2021 № 99/2021/417200764</b>			
Кадастровый номер:		<b>02:22:140402:7</b>	

Сведения о характерных точках границы земельного участка				
Система координат: МСК-02, зона I				
Зона №				
Номер точки	Координаты		Описание закрепления на местности	Средняя квадратическая погрешность определения координат характерных точек границ земельного участка, м
	X	Y		
1	2	3	4	5
76	737997.78	1298014.37	данные отсутствуют	данные отсутствуют
77	737977.31	1298010.85	данные отсутствуют	данные отсутствуют
78	737921.8	1297989.49	данные отсутствуют	данные отсутствуют
79	737878.62	1297996.37	данные отсутствуют	данные отсутствуют
80	737907.05	1298035.46	данные отсутствуют	данные отсутствуют
81	738091.93	1298149.23	данные отсутствуют	данные отсутствуют
82	738191.48	1298170.56	данные отсутствуют	данные отсутствуют
83	738305.25	1298156.34	данные отсутствуют	данные отсутствуют
84	738362.14	1298170.56	данные отсутствуют	данные отсутствуют
85	738426.13	1298199	данные отсутствуют	данные отсутствуют
86	738447.15	1298211.25	данные отсутствуют	данные отсутствуют
87	738526.33	1298297.65	данные отсутствуют	данные отсутствуют
88	738394.63	1297830.49	данные отсутствуют	данные отсутствуют
89	738613.26	1297726.38	данные отсутствуют	данные отсутствуют
90	738651.44	1297684.73	данные отсутствуют	данные отсутствуют

Государственный регистратор		ФГИС ЕГРН
полное наименование должности	подпись	инициалы, фамилия

М.П.



<b>Земельный участок</b>			
(вид объекта недвижимости)			
Лист № <u>    </u> Раздела <b>3.2</b>	Всего листов раздела <b>3.2</b> : <u>    </u>	Всего разделов: <u>    </u>	Всего листов выписки: <u>    </u>
<b>14.09.2021 № 99/2021/417200764</b>			
Кадастровый номер:		<b>02:22:140402:7</b>	

Сведения о характерных точках границы земельного участка				
Система координат: МСК-02, зона 1				
Зона №				
Номер точки	Координаты		Описание закрепления на местности	Средняя квадратическая погрешность определения координат характерных точек границ земельного участка, м
	X	Y		
1	2	3	4	5
91	738662.12	1297649.64	данные отсутствуют	данные отсутствуют
92	738527.14	1297648.4	данные отсутствуют	данные отсутствуют
93	738431.14	1297660.14	данные отсутствуют	данные отсутствуют
94	738342.37	1297633.42	данные отсутствуют	данные отсутствуют
95	738312.79	1297642.96	данные отсутствуют	данные отсутствуют
96	738161.86	1297751.43	данные отсутствуют	данные отсутствуют
97	738100.89	1297830.99	данные отсутствуют	данные отсутствуют
98	738067.85	1297841.61	данные отсутствуют	данные отсутствуют
99	738099.04	1297907.46	данные отсутствуют	данные отсутствуют
100	738170.37	1297816.92	данные отсутствуют	данные отсутствуют
101	738255.47	1297743.92	данные отсутствуют	данные отсутствуют
102	738326.59	1297694.14	данные отсутствуют	данные отсутствуют
103	738385.16	1297700.67	данные отсутствуют	данные отсутствуют
104	738490.13	1297679.92	данные отсутствуют	данные отсутствуют
105	738525.68	1297701.25	данные отсутствуют	данные отсутствуют

Государственный регистратор		ФГИС ЕГРН
полное наименование должности	подпись	инициалы, фамилия

М.П.

Раздел 3.2

Выписка из Единого государственного реестра недвижимости об объекте недвижимости  
Описание местоположения земельного участка

<b>Земельный участок</b>			
(вид объекта недвижимости)			
Лист № <u>    </u> Раздела <b>3.2</b>	Всего листов раздела <b>3.2</b> : <u>    </u>	Всего разделов: <u>    </u>	Всего листов выписки: <u>    </u>
<b>14.09.2021 № 99/2021/417200764</b>			
Кадастровый номер:		<b>02:22:140402:7</b>	

Сведения о характерных точках границы земельного участка				
Система координат: МСК-02, зона 1				
Зона №				
Номер точки	Координаты		Описание закрепления на местности	Средняя квадратическая погрешность определения координат характерных точек границ земельного участка, м
	X	Y		
1	2	3	4	5
106	738503.04	1297720.66	данные отсутствуют	данные отсутствуют
107	738510.44	1297721.5	данные отсутствуют	данные отсутствуют
108	738430.14	1297800.53	данные отсутствуют	данные отсутствуют
109	738091.35	1297767.99	данные отсутствуют	данные отсутствуют
110	738082.25	1297742.06	данные отсутствуют	данные отсутствуют
111	738041.72	1297732.68	данные отсутствуют	данные отсутствуют
112	737922.42	1297764.18	данные отсутствуют	данные отсутствуют
113	737871.82	1297764.18	данные отсутствуют	данные отсутствуют
114	737805.95	1297831.04	данные отсутствуют	данные отсутствуют
115	737749.65	1297861.53	данные отсутствуют	данные отсутствуют
116	737731.02	1297812.31	данные отсутствуют	данные отсутствуют
117	737724.7	1297863.43	данные отсутствуют	данные отсутствуют
118	737751.31	1297902.74	данные отсутствуют	данные отсутствуют
119	737793.28	1297907.46	данные отсутствуют	данные отсутствуют
120	737862.58	1297819.13	данные отсутствуют	данные отсутствуют

Государственный регистратор		ФГИС ЕГРН
полное наименование должности	подпись	инициалы, фамилия

М.П.

<b>Земельный участок</b>			
(вид объекта недвижимости)			
Лист №	Раздела <b>3.2</b>	Всего листов раздела <b>3.2</b> : ____	Всего разделов: ____
<b>14.09.2021 № 99/2021/417200764</b>		Всего листов выписки: ____	
Кадастровый номер:		<b>02:22:140402:7</b>	

Сведения о характерных точках границы земельного участка				
Система координат: МСК-02, зона 1				
Зона №				
Номер точки	Координаты		Описание закрепления на местности	Средняя квадратическая погрешность определения координат характерных точек границ земельного участка, м
	X	Y		
1	2	3	4	5
121	737885.72	1297822.14	данные отсутствуют	данные отсутствуют
122	737907.05	1297822.14	данные отсутствуют	данные отсутствуют
123	738000.98	1297764.88	данные отсутствуют	данные отсутствуют
124	738044.16	1297764.88	данные отсутствуют	данные отсутствуют
125	738056.61	1297759.49	данные отсутствуют	данные отсутствуют
126	737048.22	1298482.15	-	2.5
127	737040.18	1298476.37	-	2.5
128	737218.12	1298245.76	-	2.5

Государственный регистратор		ФГИС ЕГРН
полное наименование должности	подпись	инициалы, фамилия

М.П.

## Выписка из Единого государственного реестра недвижимости об объекте недвижимости

## Сведения о характеристиках объекта недвижимости

На основании запроса от 14.09.2021 г., поступившего на рассмотрение 14.09.2021 г., сообщаем, что согласно записям Единого государственного реестра недвижимости:

<b>Земельный участок</b>			
(вид объекта недвижимости)			
Лист № ____ Раздела <b>1</b>	Всего листов раздела <b>1</b> : ____	Всего разделов: ____	Всего листов выписки: ____
<b>14.09.2021 № 99/2021/417204525</b>			
Кадастровый номер:		<b>02:22:140402:48</b>	

Номер кадастрового квартала:	02:22:140402
Дата присвоения кадастрового номера:	05.04.2017
Ранее присвоенный государственный учетный номер:	данные отсутствуют
Адрес:	Республика Башкортостан, р-н Дюртюлинский, с/с Учпилинский
Площадь:	108673 +/- 2884 кв. м
Кадастровая стоимость, руб.:	340146.49
Кадастровые номера расположенных в пределах земельного участка объектов недвижимости:	данные отсутствуют
Кадастровые номера объектов недвижимости, из которых образован объект недвижимости:	02:22:000000:239, 02:22:140402:7
Кадастровые номера образованных объектов недвижимости:	данные отсутствуют
Сведения о включении объекта недвижимости в состав предприятия как имущественного комплекса:	

Государственный регистратор		ФГИС ЕГРН
полное наименование должности	подпись	инициалы, фамилия

М.П.

## Выписка из Единого государственного реестра недвижимости об объекте недвижимости

## Сведения о характеристиках объекта недвижимости

<b>Земельный участок</b>			
(вид объекта недвижимости)			
Лист № ____ Раздела <b>1</b>	Всего листов раздела <b>1</b> : ____	Всего разделов: ____	Всего листов выписки: ____
<b>14.09.2021 № 99/2021/417204525</b>			
Кадастровый номер:		<b>02:22:140402:48</b>	

Категория земель:	Земли сельскохозяйственного назначения
Виды разрешенного использования:	Для сельскохозяйственного производства
Сведения о кадастровом инженере:	Мухаметшин Леонард Зиннурович №02-12-616, МУП "Землемер"-ИКЦ"
Сведения о лесах, водных объектах и об иных природных объектах, расположенных в пределах земельного участка:	данные отсутствуют
Сведения о том, что земельный участок полностью или частично расположен в границах зоны с особыми условиями использования территории или территории объекта культурного наследия	данные отсутствуют
Сведения о том, что земельный участок расположен в границах особой экономической зоны, территории опережающего социально-экономического развития, зоны территориального развития в Российской Федерации, игровой зоны:	данные отсутствуют
Сведения о том, что земельный участок расположен в границах особо охраняемой природной территории, охотничьих угодий, лесничеств, лесопарков:	данные отсутствуют
Сведения о результатах проведения государственного земельного надзора:	данные отсутствуют
Сведения о расположении земельного участка в границах территории, в отношении которой утвержден проект межевания территории:	данные отсутствуют

Государственный регистратор		ФГИС ЕГРН
полное наименование должности	подпись	инициалы, фамилия

М.П.

Земельный участок		
(вид объекта недвижимости)		
Лист № ____ Раздела <b>1</b>	Всего листов раздела <b>1</b> : ____	Всего разделов: ____
14.09.2021 № 99/2021/417204525		
Кадастровый номер:		<b>02:22:140402:48</b>
Условный номер земельного участка:	данные отсутствуют	
Сведения о принятии акта и (или) заключении договора, предусматривающих предоставление в соответствии с земельным законодательством исполнительным органом государственной власти или органом местного самоуправления находящегося в государственной или муниципальной собственности земельного участка для строительства наемного дома социального использования или наемного дома коммерческого использования:	данные отсутствуют	
Сведения о том, что земельный участок или земельные участки образованы на основании решения об изъятии земельного участка и (или) расположенного на нем объекта недвижимости для государственных или муниципальных нужд:	данные отсутствуют	
Сведения о том, что земельный участок образован из земель или земельного участка, государственная собственность на которые не разграничена:	данные отсутствуют	
Сведения о наличии земельного спора о местоположении границ земельных участков:	данные отсутствуют	
Статус записи об объекте недвижимости:	Сведения об объекте недвижимости имеют статус "актуальные"	
Особые отметки:	<p>Граница земельного участка состоит из 6 контуров. Для данного земельного участка обеспечен доступ посредством земельного участка (земельных участков) с кадастровым номером (кадастровыми номерами) 02:22:000000:239, 02:22:140402:7.</p> <p>Состав земельного участка:</p> <p>1) №1 площадь: 984.48 кв.м  2) №2 площадь: 12407.39 кв.м  3) №3 площадь: 3363.89 кв.м  4) №4 площадь: 10013.57 кв.м  5) №5 площадь: 2834.9 кв.м  6) №6 площадь: 79068.85 кв.м</p> <p>Сведения необходимые для заполнения раздела 4 отсутствуют. Сведения необходимые для заполнения раздела 4.1 отсутствуют. Сведения необходимые для заполнения раздела 4.2 отсутствуют.</p>	
Получатель выписки:	Рачкова Елена Сергеевна	
Государственный регистратор		ФГИС ЕГРН
полное наименование должности	подпись	инициалы, фамилия

М.П.

<b>Земельный участок</b>			
(вид объекта недвижимости)			
Лист № __ Раздела <b>2</b>	Всего листов раздела <b>2</b> : __	Всего разделов: __	
Всего листов выписки: __			
<b>14.09.2021 № 99/2021/417204525</b>			
Кадастровый номер:		<b>02:22:140402:48</b>	
1.	Правообладатель (правообладатели):	1.1. данные о правообладателе отсутствуют	
2.	Вид, номер и дата государственной регистрации права:	2.1. не зарегистрировано	
3.	Ограничение прав и обременение объекта недвижимости:		
	3.1.1.	вид:	Аренда, весь объект
		дата государственной регистрации:	16.08.2017
		номер государственной регистрации:	02:22:140402:48-02/105/2017-2
		срок, на который установлено ограничение прав и обременение объекта недвижимости:	с 03.08.2017 по 01.08.2022
		лицо, в пользу которого установлено ограничение прав и обременение объекта недвижимости:	Общество с ограниченной ответственностью Племзавод имени Кирова, ИНН: 0260009566
	основание государственной регистрации:	Договор аренды находящихся в государственной собственности земельных участков от 03.08.2017 №89-50-17 зем	
4.	Договоры участия в долевом строительстве:	не зарегистрировано	
5.	Заявленные в судебном порядке права требования:	данные отсутствуют	
6.	Сведения о возражении в отношении зарегистрированного права:	данные отсутствуют	
7.	Сведения о наличии решения об изъятии объекта недвижимости для государственных и муниципальных нужд:	данные отсутствуют	
8.	Сведения о невозможности государственной регистрации без личного участия правообладателя или его законного представителя:		
9.	Правопритязания и сведения о наличии поступивших, но не рассмотренных заявлений о проведении государственной регистрации права (перехода, прекращения права), ограничения права или обременения объекта недвижимости, сделки в отношении объекта недвижимости:	данные отсутствуют	
10.	Сведения об осуществлении государственной регистрации сделки, права, ограничения права без необходимого в силу закона согласия третьего лица, органа:	данные отсутствуют	
11.	Сведения о невозможности государственной регистрации перехода, прекращения, ограничения права на земельный участок из земель сельскохозяйственного назначения:		
Государственный регистратор		ФГИС ЕГРН	
полное наименование должности		подпись	
		инициалы, фамилия	

М.П.

Выписка из Единого государственного реестра недвижимости об объекте недвижимости  
**Описание местоположения земельного участка**

<b>Земельный участок</b>			
(вид объекта недвижимости)			
Лист № __ Раздела <u>3</u>	Всего листов раздела <u>3</u> : __	Всего разделов: __	Всего листов выписки: __
<b>14.09.2021 № 99/2021/417204525</b>			
Кадастровый номер:		<b>02:22:140402:48</b>	

План (чертеж, схема) земельного участка			
Масштаб 1: данные отсутствуют	Условные обозначения:		

Государственный регистратор		ФГИС ЕГРН
полное наименование должности	подпись	инициалы, фамилия

М.П.

Выписка из Единого государственного реестра недвижимости об объекте недвижимости  
**Описание местоположения земельного участка**

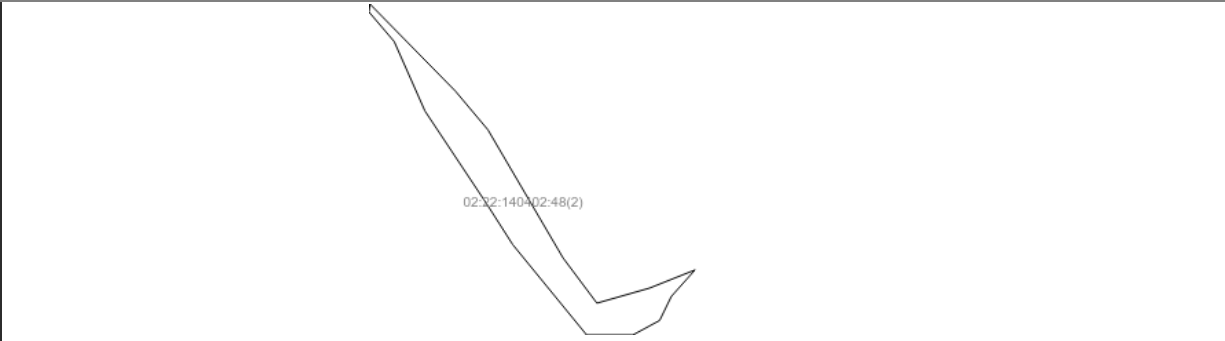
<b>Земельный участок</b>			
(вид объекта недвижимости)			
Лист № __ Раздела <u>3</u>	Всего листов раздела <u>3</u> : __	Всего разделов: __	Всего листов выписки: __
<b>14.09.2021 № 99/2021/417204525</b>			
Кадастровый номер:		<b>02:22:140402:48</b>	

План (чертеж, схема) земельного участка			
Масштаб 1: данные отсутствуют	Условные обозначения:		

Государственный регистратор		ФГИС ЕГРН
полное наименование должности	подпись	инициалы, фамилия

М.П.


<b>Земельный участок</b>			
(вид объекта недвижимости)			
Лист № ___ Раздела <u>3</u>	Всего листов раздела <u>3</u> : ___	Всего разделов: ___	Всего листов выписки: ___
<b>14.09.2021 № 99/2021/417204525</b>			
Кадастровый номер:		<b>02:22:140402:48</b>	

План (чертеж, схема) земельного участка		
		
Масштаб 1: данные отсутствуют	Условные обозначения:	

Государственный регистратор		ФГИС ЕГРН
полное наименование должности	подпись	инициалы, фамилия

М.П.

<b>Земельный участок</b>			
(вид объекта недвижимости)			
Лист № ___ Раздела <u>3</u>	Всего листов раздела <u>3</u> : ___	Всего разделов: ___	Всего листов выписки: ___
<b>14.09.2021 № 99/2021/417204525</b>			
Кадастровый номер:		<b>02:22:140402:48</b>	

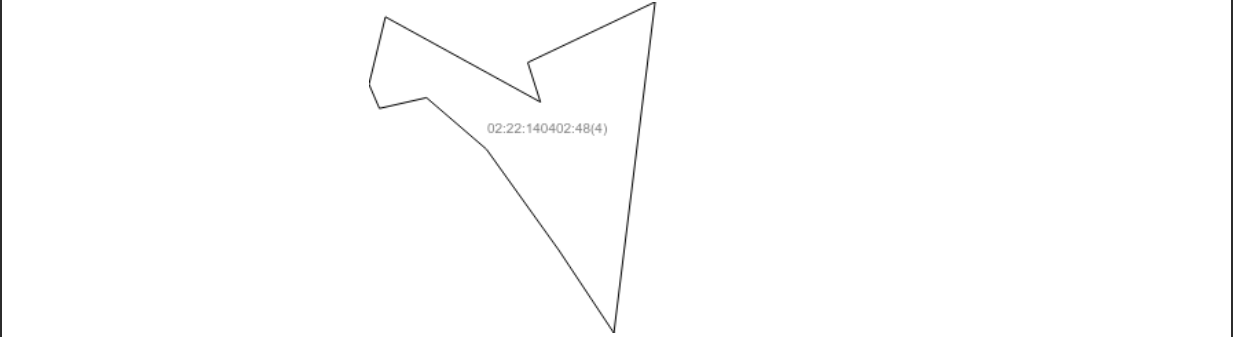
План (чертеж, схема) земельного участка		
		
Масштаб 1: данные отсутствуют	Условные обозначения:	

Государственный регистратор		ФГИС ЕГРН
полное наименование должности	подпись	инициалы, фамилия

М.П.

Выписка из Единого государственного реестра недвижимости об объекте недвижимости  
Описание местоположения земельного участка

<b>Земельный участок</b>			
(вид объекта недвижимости)			
Лист № ____ Раздела <u>3</u>	Всего листов раздела <u>3</u> : ____	Всего разделов: ____	Всего листов выписки: ____
<b>14.09.2021 № 99/2021/417204525</b>			
Кадастровый номер:		<b>02:22:140402:48</b>	

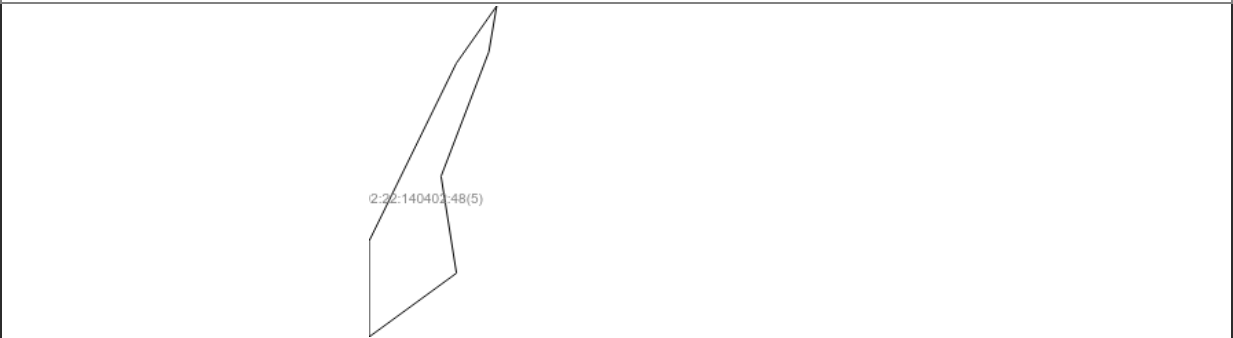
План (чертеж, схема) земельного участка			
			
Масштаб 1: данные отсутствуют	Условные обозначения:		

Государственный регистратор		ФГИС ЕГРН
полное наименование должности	подпись	инициалы, фамилия

М.П.

Выписка из Единого государственного реестра недвижимости об объекте недвижимости  
Описание местоположения земельного участка

<b>Земельный участок</b>			
(вид объекта недвижимости)			
Лист № ____ Раздела <u>3</u>	Всего листов раздела <u>3</u> : ____	Всего разделов: ____	Всего листов выписки: ____
<b>14.09.2021 № 99/2021/417204525</b>			
Кадастровый номер:		<b>02:22:140402:48</b>	

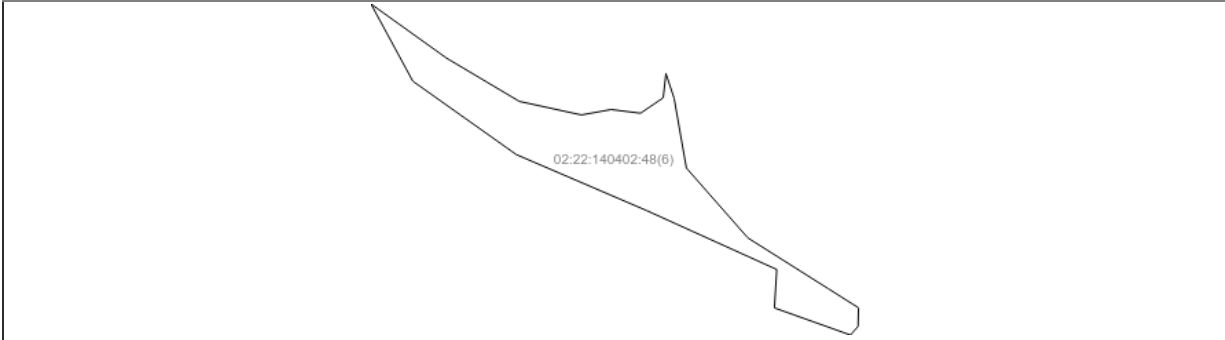
План (чертеж, схема) земельного участка			
			
Масштаб 1: данные отсутствуют	Условные обозначения:		

Государственный регистратор		ФГИС ЕГРН
полное наименование должности	подпись	инициалы, фамилия

М.П.



<b>Земельный участок</b>			
(вид объекта недвижимости)			
Лист № <u>    </u> Раздела <u>3</u>	Всего листов раздела <u>3.1</u> : <u>    </u>	Всего разделов: <u>    </u>	Всего листов выписки: <u>    </u>
14.09.2021 № 99/2021/417204525			
Кадастровый номер:		02:22:140402:48	

План (чертеж, схема) земельного участка			
			
Масштаб 1: данные отсутствуют	Условные обозначения:		

Государственный регистратор		ФГИС ЕГРН
полное наименование должности	подпись	инициалы, фамилия

М.П.

Раздел 3.1

Выписка из Единого государственного реестра недвижимости об объекте недвижимости  
Описание местоположения земельного участка

<b>Земельный участок</b>			
(вид объекта недвижимости)			
Лист № <u>    </u> Раздела <u>3.1</u>	Всего листов раздела <u>3.1</u> : <u>    </u>	Всего разделов: <u>    </u>	Всего листов выписки: <u>    </u>
14.09.2021 № 99/2021/417204525			
Кадастровый номер:		02:22:140402:48	

Описание местоположения границ земельного участка							
Номер п/п	Номер точки		Дирекционный угол	Горизонтальное проложение, м	Описание закрепления на местности	Кадастровые номера смежных участков	Сведения об адресах правообладателей смежных земельных участков
	начальная	конечная					
1	2	3	4	5	6	7	8
1	1	2	данные отсутствуют	данные отсутствуют	данные отсутствуют	данные отсутствуют	данные отсутствуют
2	2	3	данные отсутствуют	данные отсутствуют	данные отсутствуют	данные отсутствуют	данные отсутствуют
3	3	4	данные отсутствуют	данные отсутствуют	данные отсутствуют	данные отсутствуют	данные отсутствуют
4	4	5	данные отсутствуют	данные отсутствуют	данные отсутствуют	данные отсутствуют	данные отсутствуют
5	5	6	данные отсутствуют	данные отсутствуют	данные отсутствуют	данные отсутствуют	данные отсутствуют
6	6	7	данные отсутствуют	данные отсутствуют	данные отсутствуют	данные отсутствуют	данные отсутствуют
7	7	8	данные отсутствуют	данные отсутствуют	данные отсутствуют	данные отсутствуют	данные отсутствуют
8	8	9	данные отсутствуют	данные отсутствуют	данные отсутствуют	данные отсутствуют	данные отсутствуют
9	9	10	данные отсутствуют	данные отсутствуют	данные отсутствуют	данные отсутствуют	данные отсутствуют
10	10	11	данные отсутствуют	данные отсутствуют	данные отсутствуют	данные отсутствуют	данные отсутствуют
11	11	12	данные отсутствуют	данные отсутствуют	данные отсутствуют	данные отсутствуют	данные отсутствуют
12	12	13	данные отсутствуют	данные отсутствуют	данные отсутствуют	данные отсутствуют	данные отсутствуют
13	13	14	данные отсутствуют	данные отсутствуют	данные отсутствуют	данные отсутствуют	данные отсутствуют
14	14	15	данные отсутствуют	данные отсутствуют	данные отсутствуют	данные отсутствуют	данные отсутствуют

			отсутствуют	отсутствуют			
15	15	16	данные отсутствуют	данные отсутствуют	данные отсутствуют	данные отсутствуют	данные отсутствуют

Государственный регистратор		ФГИС ЕГРН
полное наименование должности	подпись	инициалы, фамилия

М.П.

Раздел 3.1

Выписка из Единого государственного реестра недвижимости об объекте недвижимости  
Описание местоположения земельного участка

<b>Земельный участок</b>			
(вид объекта недвижимости)			
Лист № __ Раздела <b>3.1</b>	Всего листов раздела <b>3.1</b> : __	Всего разделов: __	Всего листов выписки: __
<b>14.09.2021 № 99/2021/417204525</b>			
Кадастровый номер:		<b>02:22:140402:48</b>	

Описание местоположения границ земельного участка							
Номер п/п	Номер точки		Дирекционный угол	Горизонтальное проложение, м	Описание закрепления на местности	Кадастровые номера смежных участков	Сведения об адресах правообладателей смежных земельных участков
	начальная	конечная					
1	2	3	4	5	6	7	8
16	16	17	данные отсутствуют	данные отсутствуют	данные отсутствуют	данные отсутствуют	данные отсутствуют
17	17	18	данные отсутствуют	данные отсутствуют	данные отсутствуют	данные отсутствуют	данные отсутствуют
18	18	19	данные отсутствуют	данные отсутствуют	данные отсутствуют	данные отсутствуют	данные отсутствуют
19	19	20	данные отсутствуют	данные отсутствуют	данные отсутствуют	данные отсутствуют	данные отсутствуют
20	20	1	данные отсутствуют	данные отсутствуют	данные отсутствуют	данные отсутствуют	данные отсутствуют
21	22	23	данные отсутствуют	данные отсутствуют	данные отсутствуют	данные отсутствуют	данные отсутствуют
22	23	24	данные отсутствуют	данные отсутствуют	данные отсутствуют	данные отсутствуют	данные отсутствуют
23	24	25	данные отсутствуют	данные отсутствуют	данные отсутствуют	данные отсутствуют	данные отсутствуют
24	25	26	данные отсутствуют	данные отсутствуют	данные отсутствуют	данные отсутствуют	данные отсутствуют
25	26	27	данные отсутствуют	данные отсутствуют	данные отсутствуют	данные отсутствуют	данные отсутствуют
26	27	22	данные отсутствуют	данные отсутствуют	данные отсутствуют	данные отсутствуют	данные отсутствуют
27	29	30	данные отсутствуют	данные отсутствуют	данные отсутствуют	данные отсутствуют	данные отсутствуют
28	30	31	данные отсутствуют	данные отсутствуют	данные отсутствуют	данные отсутствуют	данные отсутствуют

29	31	32	данные отсутствуют	данные отсутствуют	данные отсутствуют	данные отсутствуют	данные отсутствуют
30	32	33	данные отсутствуют	данные отсутствуют	данные отсутствуют	данные отсутствуют	данные отсутствуют

Государственный регистратор		ФГИС ЕГРН
полное наименование должности	подпись	инициалы, фамилия

М.П.

Раздел 3.1

Выписка из Единого государственного реестра недвижимости об объекте недвижимости  
Описание местоположения земельного участка

<b>Земельный участок</b>			
(вид объекта недвижимости)			
Лист № __ Раздела <b>3.1</b>	Всего листов раздела <b>3.1</b> : __	Всего разделов: __	Всего листов выписки: __
<b>14.09.2021 № 99/2021/417204525</b>			
Кадастровый номер:		<b>02:22:140402:48</b>	

Описание местоположения границ земельного участка							
Номер п/п	Номер точки		Дирекционный угол	Горизонтальное проложение, м	Описание закрепления на местности	Кадастровые номера смежных участков	Сведения об адресах правообладателей смежных земельных участков
	начальная	конечная					
1	2	3	4	5	6	7	8
31	33	34	данные отсутствуют	данные отсутствуют	данные отсутствуют	данные отсутствуют	данные отсутствуют
32	34	35	данные отсутствуют	данные отсутствуют	данные отсутствуют	данные отсутствуют	данные отсутствуют
33	35	36	данные отсутствуют	данные отсутствуют	данные отсутствуют	данные отсутствуют	данные отсутствуют
34	36	37	данные отсутствуют	данные отсутствуют	данные отсутствуют	данные отсутствуют	данные отсутствуют
35	37	38	данные отсутствуют	данные отсутствуют	данные отсутствуют	данные отсутствуют	данные отсутствуют
36	38	39	данные отсутствуют	данные отсутствуют	данные отсутствуют	данные отсутствуют	данные отсутствуют
37	39	40	данные отсутствуют	данные отсутствуют	данные отсутствуют	данные отсутствуют	данные отсутствуют
38	40	41	данные отсутствуют	данные отсутствуют	данные отсутствуют	данные отсутствуют	данные отсутствуют
39	41	42	данные отсутствуют	данные отсутствуют	данные отсутствуют	данные отсутствуют	данные отсутствуют
40	42	43	данные отсутствуют	данные отсутствуют	данные отсутствуют	данные отсутствуют	данные отсутствуют
41	43	44	данные отсутствуют	данные отсутствуют	данные отсутствуют	данные отсутствуют	данные отсутствуют
42	44	29	данные отсутствуют	данные отсутствуют	данные отсутствуют	данные отсутствуют	данные отсутствуют
43	46	47	данные отсутствуют	данные отсутствуют	данные отсутствуют	данные отсутствуют	данные отсутствуют

44	47	48	данные отсутствуют	данные отсутствуют	данные отсутствуют	данные отсутствуют	данные отсутствуют
45	48	49	данные отсутствуют	данные отсутствуют	данные отсутствуют	данные отсутствуют	данные отсутствуют

Государственный регистратор		ФГИС ЕГРН
полное наименование должности	подпись	инициалы, фамилия

М.П.

Раздел 3.1

Выписка из Единого государственного реестра недвижимости об объекте недвижимости  
Описание местоположения земельного участка

<b>Земельный участок</b>			
(вид объекта недвижимости)			
Лист № __ Раздела <b>3.1</b>	Всего листов раздела <b>3.1</b> : __	Всего разделов: __	Всего листов выписки: __
<b>14.09.2021 № 99/2021/417204525</b>			
Кадастровый номер:		<b>02:22:140402:48</b>	

Описание местоположения границ земельного участка							
Номер п/п	Номер точки		Дирекционный угол	Горизонтальное проложение, м	Описание закрепления на местности	Кадастровые номера смежных участков	Сведения об адресах правообладателей смежных земельных участков
	начальная	конечная					
1	2	3	4	5	6	7	8
46	49	50	данные отсутствуют	данные отсутствуют	данные отсутствуют	данные отсутствуют	данные отсутствуют
47	50	51	данные отсутствуют	данные отсутствуют	данные отсутствуют	данные отсутствуют	данные отсутствуют
48	51	52	данные отсутствуют	данные отсутствуют	данные отсутствуют	данные отсутствуют	данные отсутствуют
49	52	53	данные отсутствуют	данные отсутствуют	данные отсутствуют	данные отсутствуют	данные отсутствуют
50	53	54	данные отсутствуют	данные отсутствуют	данные отсутствуют	данные отсутствуют	данные отсутствуют
51	54	55	данные отсутствуют	данные отсутствуют	данные отсутствуют	данные отсутствуют	данные отсутствуют
52	55	56	данные отсутствуют	данные отсутствуют	данные отсутствуют	данные отсутствуют	данные отсутствуют
53	56	57	данные отсутствуют	данные отсутствуют	данные отсутствуют	данные отсутствуют	данные отсутствуют
54	57	58	данные отсутствуют	данные отсутствуют	данные отсутствуют	данные отсутствуют	данные отсутствуют
55	58	59	данные отсутствуют	данные отсутствуют	данные отсутствуют	данные отсутствуют	данные отсутствуют
56	59	60	данные отсутствуют	данные отсутствуют	данные отсутствуют	данные отсутствуют	данные отсутствуют
57	60	61	данные отсутствуют	данные отсутствуют	данные отсутствуют	данные отсутствуют	данные отсутствуют
58	61	46	данные отсутствуют	данные отсутствуют	данные отсутствуют	данные отсутствуют	данные отсутствуют

59	63	64	данные отсутствуют	данные отсутствуют	данные отсутствуют	данные отсутствуют	данные отсутствуют
60	64	65	данные отсутствуют	данные отсутствуют	данные отсутствуют	данные отсутствуют	данные отсутствуют

Государственный регистратор		ФГИС ЕГРН
полное наименование должности	подпись	инициалы, фамилия

М.П.

Раздел 3.1

Выписка из Единого государственного реестра недвижимости об объекте недвижимости  
Описание местоположения земельного участка

<b>Земельный участок</b>			
(вид объекта недвижимости)			
Лист № __ Раздела <b>3.1</b>	Всего листов раздела <b>3.1</b> : __	Всего разделов: __	Всего листов выписки: __
<b>14.09.2021 № 99/2021/417204525</b>			
Кадастровый номер:		<b>02:22:140402:48</b>	

Описание местоположения границ земельного участка							
Номер п/п	Номер точки		Дирекционный угол	Горизонтальное проложение, м	Описание закрепления на местности	Кадастровые номера смежных участков	Сведения об адресах правообладателей смежных земельных участков
	начальная	конечная					
1	2	3	4	5	6	7	8
61	65	66	данные отсутствуют	данные отсутствуют	данные отсутствуют	данные отсутствуют	данные отсутствуют
62	66	67	данные отсутствуют	данные отсутствуют	данные отсутствуют	данные отсутствуют	данные отсутствуют
63	67	68	данные отсутствуют	данные отсутствуют	данные отсутствуют	данные отсутствуют	данные отсутствуют
64	68	69	данные отсутствуют	данные отсутствуют	данные отсутствуют	данные отсутствуют	данные отсутствуют
65	69	63	данные отсутствуют	данные отсутствуют	данные отсутствуют	данные отсутствуют	данные отсутствуют
66	71	72	данные отсутствуют	данные отсутствуют	данные отсутствуют	данные отсутствуют	данные отсутствуют
67	72	73	данные отсутствуют	данные отсутствуют	данные отсутствуют	данные отсутствуют	данные отсутствуют
68	73	74	данные отсутствуют	данные отсутствуют	данные отсутствуют	данные отсутствуют	данные отсутствуют
69	74	75	данные отсутствуют	данные отсутствуют	данные отсутствуют	данные отсутствуют	данные отсутствуют
70	75	76	данные отсутствуют	данные отсутствуют	данные отсутствуют	данные отсутствуют	данные отсутствуют
71	76	77	данные отсутствуют	данные отсутствуют	данные отсутствуют	данные отсутствуют	данные отсутствуют
72	77	78	данные отсутствуют	данные отсутствуют	данные отсутствуют	данные отсутствуют	данные отсутствуют
73	78	79	данные отсутствуют	данные отсутствуют	данные отсутствуют	данные отсутствуют	данные отсутствуют

74	79	80	данные отсутствуют	данные отсутствуют	данные отсутствуют	данные отсутствуют	данные отсутствуют
75	80	71	данные отсутствуют	данные отсутствуют	данные отсутствуют	данные отсутствуют	данные отсутствуют

Государственный регистратор		ФГИС ЕГРН
полное наименование должности	подпись	инициалы, фамилия

М.П.

Раздел 3.2

Выписка из Единого государственного реестра недвижимости об объекте недвижимости  
**Описание местоположения земельного участка**

<b>Земельный участок</b>			
(вид объекта недвижимости)			
Лист № __ Раздела <b>3.2</b>	Всего листов раздела <b>3.2</b> : __	Всего разделов: __	Всего листов выписки: __
<b>14.09.2021 № 99/2021/417204525</b>			
Кадастровый номер:		<b>02:22:140402:48</b>	

Сведения о характерных точках границы земельного участка				
Система координат:				
Зона №				
Номер точки	Координаты		Описание закрепления на местности	Средняя квадратическая погрешность определения координат характерных точек границ земельного участка, м
	X	Y		
1	2	3	4	5
1	738170.37	1298120.28	Временный межевой знак	2.5
2	738255.47	1298120.79	Долговременный межевой знак	2.5
3	738317.94	1298131.56	Временный межевой знак	2.5
4	738296.13	1298134.83	Временный межевой знак	2.5
5	738266.35	1298135.48	Временный межевой знак	2.5
6	738220.38	1298126.54	Временный межевой знак	2.5
7	738503.04	1297720.66	Временный межевой знак	2.5
8	738510.44	1297721.5	Временный межевой знак	2.5
9	738430.14	1297800.53	Временный межевой знак	2.5
10	738394.63	1297830.49	Долговременный межевой знак	2.5
11	738276.63	1297899.89	Долговременный межевой знак	2.5
12	738234.99	1297931.13	Долговременный межевой знак	2.5
13	738248.87	1297979.71	Долговременный межевой знак	2.5
14	738265.58	1298021.74	Долговременный межевой знак	2.5
15	738241.25	1297999.9	Долговременный межевой знак	2.5

Государственный регистратор		ФГИС ЕГРН
полное наименование должности	подпись	инициалы, фамилия

М.П.

<b>Земельный участок</b>			
(вид объекта недвижимости)			
Лист №	Раздела <b>3.2</b>	Всего листов раздела <b>3.2</b> : ____	Всего разделов: ____
Всего листов выписки: ____			
<b>14.09.2021 № 99/2021/417204525</b>			
Кадастровый номер:		<b>02:22:140402:48</b>	

Сведения о характерных точках границы земельного участка				
Система координат:				
Зона №				
Номер точки	Координаты		Описание закрепления на местности	Средняя квадратическая погрешность определения координат характерных точек границ земельного участка, м
	X	Y		
1	2	3	4	5
16	738219.08	1297989.08	Долговременный межевой знак	2.5
17	738205.7	1297964.35	Долговременный межевой знак	2.5
18	738205.7	1297921.69	Долговременный межевой знак	2.5
19	738288.83	1297853.45	Долговременный межевой знак	2.5
20	738326.58	1297829.25	Долговременный межевой знак	2.5
21	738411.91	1297772.36	Долговременный межевой знак	2.5
22	738475.91	1297743.92	Долговременный межевой знак	2.5
23	738621.21	1298288.29	Временный межевой знак	2.5
24	738596.79	1298234.56	Долговременный межевой знак	2.5
25	738582.57	1298170.56	Долговременный межевой знак	2.5
26	738575.46	1298120.79	Долговременный межевой знак	2.5
27	738532.79	1298078.12	Долговременный межевой знак	2.5
28	738512.13	1298041.33	Временный межевой знак	2.5
29	738525.04	1298051.84	Временный межевой знак	2.5
30	738566.42	1298101.97	Временный межевой знак	2.5

Государственный регистратор		ФГИС ЕГРН
полное наименование должности	подпись	инициалы, фамилия

М.П.

Раздел 3.2

Выписка из Единого государственного реестра недвижимости об объекте недвижимости  
Описание местоположения земельного участка

<b>Земельный участок</b>			
(вид объекта недвижимости)			
Лист №	Раздела <b>3.2</b>	Всего листов раздела <b>3.2</b> : ____	Всего разделов: ____
Всего листов выписки: ____			
<b>14.09.2021 № 99/2021/417204525</b>			
Кадастровый номер:		<b>02:22:140402:48</b>	

Сведения о характерных точках границы земельного участка				
Система координат:				
Зона №				
Номер точки	Координаты		Описание закрепления на местности	Средняя квадратическая погрешность определения координат характерных точек границ земельного участка, м
	X	Y		
1	2	3	4	5
31	738593.29	1298120.26	Временный межевой знак	2.5
32	738586.67	1298139	Временный межевой знак	2.5
33	738603.55	1298170.2	Временный межевой знак	2.5
34	738615.18	1298185.65	Временный межевой знак	2.5
35	738611.27	1298195.91	Временный межевой знак	2.5
36	738599.07	1298218.12	Временный межевой знак	2.5
37	738610.52	1298237.74	Временный межевой знак	2.5
38	738630.73	1298272.29	Временный межевой знак	2.5
39	738099.04	1297907.46	Долговременный межевой знак	2.5
40	737928.38	1297886.13	Долговременный межевой знак	2.5
41	737971.04	1297857.69	Долговременный межевой знак	2.5
42	738023.12	1297820.24	Долговременный межевой знак	2.5
43	738049.69	1297789.24	Долговременный межевой знак	2.5
44	738044.16	1297764.88	Долговременный межевой знак	2.5
45	738056.61	1297759.49	Временный межевой знак	2.5

Государственный регистратор		ФГИС ЕГРН
полное наименование должности	подпись	инициалы, фамилия

М.П.

Выписка из Единого государственного реестра недвижимости об объекте недвижимости  
Описание местоположения земельного участка

<b>Земельный участок</b>			
(вид объекта недвижимости)			
Лист №	Раздела <b>3.2</b>	Всего листов раздела <b>3.2</b> : _____	Всего разделов: _____
14.09.2021 № 99/2021/417204525		Всего листов выписки: _____	
Кадастровый номер:		02:22:140402:48	

Сведения о характерных точках границы земельного участка				
Система координат:				
Зона №				
Номер точки	Координаты		Описание закрепления на местности	Средняя квадратическая погрешность определения координат характерных точек границ земельного участка, м
	X	Y		
1	2	3	4	5
46	738091.35	1297767.99	Долговременный межевой знак	2.5
47	738047.44	1297848.17	Долговременный межевой знак	2.5
48	738067.85	1297841.61	Временный межевой знак	2.5
49	737997.78	1298014.37	Временный межевой знак	2.5
50	737977.3	1298010.85	Временный межевой знак	2.5
51	737921.8	1297989.49	Временный межевой знак	2.5
52	737878.62	1297996.37	Долговременный межевой знак	2.5
53	737850.16	1297957.24	Долговременный межевой знак	2.5
54	737892.83	1297957.24	Долговременный межевой знак	2.5
55	737972.19	1297996.28	Долговременный межевой знак	2.5
56	737913.66	1297395.52	Временный межевой знак	2.5
57	737820	1297526.64	Долговременный межевой знак	2.5
58	737745.07	1297653.09	Долговременный межевой знак	2.5
59	737721.66	1297760.8	Долговременный межевой знак	2.5
60	737731.02	1297812.31	Долговременный межевой знак	2.5

Государственный регистратор		ФГИС ЕГРН
полное наименование должности	подпись	инициалы, фамилия

М.П.

Раздел 3.2

Выписка из Единого государственного реестра недвижимости об объекте недвижимости  
Описание местоположения земельного участка

<b>Земельный участок</b>			
(вид объекта недвижимости)			
Лист №	Раздела <b>3.2</b>	Всего листов раздела <b>3.2</b> : _____	Всего разделов: _____
14.09.2021 № 99/2021/417204525		Всего листов выписки: _____	
Кадастровый номер:		02:22:140402:48	

Сведения о характерных точках границы земельного участка				
Система координат:				
Зона №				
Номер точки	Координаты		Описание закрепления на местности	Средняя квадратическая погрешность определения координат характерных точек границ земельного участка, м
	X	Y		
1	2	3	4	5
61	737724.7	1297863.43	Временный межевой знак	2.5
62	737751.31	1297902.74	Временный межевой знак	2.5
63	737793.28	1297907.46	Долговременный межевой знак	2.5
64	737750.61	1297921.69	Долговременный межевой знак	2.5
65	737629.73	1297943.02	Долговременный межевой знак	2.5
66	737508.85	1298049.68	Долговременный межевой знак	2.5
67	737420.91	1298189.34	Долговременный межевой знак	2.5
68	737387.96	1298241.67	Долговременный межевой знак	2.5
69	737355.51	1298240.95	Долговременный межевой знак	2.5
70	737340.87	1298227.6	Временный межевой знак	2.5
71	737387.73	1298095.82	Временный межевой знак	2.5
72	737454.21	1298099.87	Временный межевой знак	2.5
73	737555.98	1297874.44	Временный межевой знак	2.5
74	737653	1297647.88	Временный межевой знак	2.5
75	737780.02	1297468.2	Временный межевой знак	2.5

Государственный регистратор		ФГИС ЕГРН
полное наименование должности	подпись	инициалы, фамилия

М.П.



## Выписка из Единого государственного реестра недвижимости об объекте недвижимости

## Сведения о характеристиках объекта недвижимости

На основании запроса от 14.09.2021 г., поступившего на рассмотрение 14.09.2021 г., сообщаем, что согласно записям Единого государственного реестра недвижимости:

<b>Земельный участок</b>			
(вид объекта недвижимости)			
Лист № ____ Раздела <b>1</b>	Всего листов раздела <b>1</b> : ____	Всего разделов: ____	Всего листов выписки: ____
<b>14.09.2021 № 99/2021/417271940</b>			
Кадастровый номер:		<b>02:22:150201:4</b>	

Номер кадастрового квартала:	02:22:150201
Дата присвоения кадастрового номера:	06.10.2007
Ранее присвоенный государственный учетный номер:	данные отсутствуют
Адрес:	установлено относительно ориентира, расположенного в границах участка. Почтовый адрес ориентира: Башкортостан респ, р-н Дюртюлинский, с/с Учпилинский
Площадь:	2043109 кв. м
Кадастровая стоимость, руб.:	10235976.09
Кадастровые номера расположенных в пределах земельного участка объектов недвижимости:	данные отсутствуют
Кадастровые номера объектов недвижимости, из которых образован объект недвижимости:	02:22:150201:1
Кадастровые номера образованных объектов недвижимости:	02:22:000000:4165
Сведения о включении объекта недвижимости в состав предприятия как имущественного комплекса:	

Государственный регистратор		ФГИС ЕГРН
полное наименование должности	подпись	инициалы, фамилия

М.П.

## Выписка из Единого государственного реестра недвижимости об объекте недвижимости

## Сведения о характеристиках объекта недвижимости

<b>Земельный участок</b>			
(вид объекта недвижимости)			
Лист № ____ Раздела <b>1</b>	Всего листов раздела <b>1</b> : ____	Всего разделов: ____	Всего листов выписки: ____
<b>14.09.2021 № 99/2021/417271940</b>			
Кадастровый номер:		<b>02:22:150201:4</b>	

Категория земель:	Земли сельскохозяйственного назначения
Виды разрешенного использования:	Для сельскохозяйственного производства
Сведения о кадастровом инженере:	данные отсутствуют
Сведения о лесах, водных объектах и об иных природных объектах, расположенных в пределах земельного участка:	данные отсутствуют
Сведения о том, что земельный участок полностью или частично расположен в границах зоны с особыми условиями использования территории или территории объекта культурного наследия	данные отсутствуют
Сведения о том, что земельный участок расположен в границах особой экономической зоны, территории опережающего социально-экономического развития, зоны территориального развития в Российской Федерации, игровой зоны:	данные отсутствуют
Сведения о том, что земельный участок расположен в границах особо охраняемой природной территории, охотничьих угодий, лесничеств, лесопарков:	данные отсутствуют
Сведения о результатах проведения государственного земельного надзора:	данные отсутствуют
Сведения о расположении земельного участка в границах территории, в отношении которой утвержден проект межевания территории:	данные отсутствуют

Государственный регистратор		ФГИС ЕГРН
полное наименование должности	подпись	инициалы, фамилия

М.П.

Выписка из Единого государственного реестра недвижимости об объекте недвижимости  
Сведения о характеристиках объекта недвижимости


<b>Земельный участок</b>			
<small>(вид объекта недвижимости)</small>			
Лист № ____ Раздела <b>1</b>	Всего листов раздела <b>1</b> : ____	Всего разделов: ____	Всего листов выписки: ____
<b>14.09.2021 № 99/2021/417271940</b>			
Кадастровый номер:		<b>02:22:150201:4</b>	
Условный номер земельного участка:	данные отсутствуют		
Сведения о принятии акта и (или) заключении договора, предусматривающих предоставление в соответствии с земельным законодательством исполнительным органом государственной власти или органом местного самоуправления находящегося в государственной или муниципальной собственности земельного участка для строительства наемного дома социального использования или наемного дома коммерческого использования:	данные отсутствуют		
Сведения о том, что земельный участок или земельные участки образованы на основании решения об изъятии земельного участка и (или) расположенного на нем объекта недвижимости для государственных или муниципальных нужд:	данные отсутствуют		
Сведения о том, что земельный участок образован из земель или земельного участка, государственная собственность на которые не разграничена:	данные отсутствуют		
Сведения о наличии земельного спора о местоположении границ земельных участков:	данные отсутствуют		
Статус записи об объекте недвижимости:	Сведения об объекте недвижимости имеют статус "актуальные, ранее учтенные"		
Особые отметки:	Граница земельного участка не установлена в соответствии с требованиями земельного законодательства. Из объекта недвижимости образованы объекты недвижимости с кадастровыми номерами: 02:22:000000:4165, сведения о которых носят временный характер. Сведения необходимые для заполнения раздела 2 отсутствуют. Сведения необходимые для заполнения раздела 4 отсутствуют. Сведения необходимые для заполнения раздела 4.1 отсутствуют. Сведения необходимые для заполнения раздела 4.2 отсутствуют.		
Получатель выписки:	Рачкова Елена Сергеевна		

Государственный регистратор		ФГИС ЕГРН
полное наименование должности	подпись	инициалы, фамилия

М.П.

Выписка из Единого государственного реестра недвижимости об объекте недвижимости  
Описание местоположения земельного участка

<b>Земельный участок</b>			
<small>(вид объекта недвижимости)</small>			
Лист № ____ Раздела <b>3</b>	Всего листов раздела <b>3</b> : ____	Всего разделов: ____	Всего листов выписки: ____
<b>14.09.2021 № 99/2021/417271940</b>			
Кадастровый номер:		<b>02:22:150201:4</b>	

План (чертеж, схема) земельного участка			
			
Масштаб 1: данные отсутствуют	Условные обозначения:		

Государственный регистратор		ФГИС ЕГРН
полное наименование должности	подпись	инициалы, фамилия

М.П.

<b>Земельный участок</b>			
(вид объекта недвижимости)			
Лист № __ Раздела <b>3.1</b>	Всего листов раздела <b>3.1</b> : __	Всего разделов: __	Всего листов выписки: __
<b>14.09.2021 № 99/2021/417271940</b>			
Кадастровый номер:		<b>02:22:150201:4</b>	

Описание местоположения границ земельного участка							
Номер п/п	Номер точки		Дирекционный угол	Горизонтальное проложение, м	Описание закрепления на местности	Кадастровые номера смежных участков	Сведения об адресах правообладателей смежных земельных участков
	начальная	конечная					
1	2	3	4	5	6	7	8
1	1	2	данные отсутствуют	данные отсутствуют	данные отсутствуют	данные отсутствуют	данные отсутствуют
2	2	3	данные отсутствуют	данные отсутствуют	данные отсутствуют	данные отсутствуют	данные отсутствуют
3	3	4	данные отсутствуют	данные отсутствуют	данные отсутствуют	данные отсутствуют	данные отсутствуют
4	4	5	данные отсутствуют	данные отсутствуют	данные отсутствуют	данные отсутствуют	данные отсутствуют
5	5	6	данные отсутствуют	данные отсутствуют	данные отсутствуют	данные отсутствуют	данные отсутствуют
6	6	7	данные отсутствуют	данные отсутствуют	данные отсутствуют	данные отсутствуют	данные отсутствуют
7	7	8	данные отсутствуют	данные отсутствуют	данные отсутствуют	данные отсутствуют	данные отсутствуют
8	8	9	данные отсутствуют	данные отсутствуют	данные отсутствуют	данные отсутствуют	данные отсутствуют
9	9	10	данные отсутствуют	данные отсутствуют	данные отсутствуют	данные отсутствуют	данные отсутствуют
10	10	11	данные отсутствуют	данные отсутствуют	данные отсутствуют	данные отсутствуют	данные отсутствуют
11	11	12	данные отсутствуют	данные отсутствуют	данные отсутствуют	данные отсутствуют	данные отсутствуют
12	12	13	данные отсутствуют	данные отсутствуют	данные отсутствуют	данные отсутствуют	данные отсутствуют
13	13	14	данные отсутствуют	данные отсутствуют	данные отсутствуют	данные отсутствуют	данные отсутствуют
14	14	15	данные отсутствуют	данные отсутствуют	данные отсутствуют	данные отсутствуют	данные отсутствуют
			отсутствуют	отсутствуют			
15	15	16	данные отсутствуют	данные отсутствуют	данные отсутствуют	данные отсутствуют	данные отсутствуют

Государственный регистратор		ФГИС ЕГРН
полное наименование должности	подпись	инициалы, фамилия

М.П.

<b>Земельный участок</b>			
(вид объекта недвижимости)			
Лист № <u>    </u> Раздела <b>3.1</b>	Всего листов раздела <b>3.1</b> : <u>    </u>	Всего разделов: <u>    </u>	Всего листов выписки: <u>    </u>
<b>14.09.2021 № 99/2021/417271940</b>			
Кадастровый номер:		<b>02:22:150201:4</b>	

Описание местоположения границ земельного участка							
Номер п/п	Номер точки		Дирекционный угол	Горизонтальное проложение, м	Описание закрепления на местности	Кадастровые номера смежных участков	Сведения об адресах правообладателей смежных земельных участков
	начальная	конечная					
1	2	3	4	5	6	7	8
16	16	17	данные отсутствуют	данные отсутствуют	данные отсутствуют	данные отсутствуют	данные отсутствуют
17	17	18	данные отсутствуют	данные отсутствуют	данные отсутствуют	данные отсутствуют	данные отсутствуют
18	18	19	данные отсутствуют	данные отсутствуют	данные отсутствуют	данные отсутствуют	данные отсутствуют
19	19	20	данные отсутствуют	данные отсутствуют	данные отсутствуют	данные отсутствуют	данные отсутствуют
20	20	21	данные отсутствуют	данные отсутствуют	данные отсутствуют	данные отсутствуют	данные отсутствуют
21	21	22	данные отсутствуют	данные отсутствуют	данные отсутствуют	данные отсутствуют	данные отсутствуют
22	22	23	данные отсутствуют	данные отсутствуют	данные отсутствуют	данные отсутствуют	данные отсутствуют
23	23	24	данные отсутствуют	данные отсутствуют	данные отсутствуют	данные отсутствуют	данные отсутствуют
24	24	25	данные отсутствуют	данные отсутствуют	данные отсутствуют	данные отсутствуют	данные отсутствуют
25	25	26	данные отсутствуют	данные отсутствуют	данные отсутствуют	данные отсутствуют	данные отсутствуют
26	26	27	данные отсутствуют	данные отсутствуют	данные отсутствуют	данные отсутствуют	данные отсутствуют
27	27	28	данные отсутствуют	данные отсутствуют	данные отсутствуют	данные отсутствуют	данные отсутствуют
28	28	29	данные отсутствуют	данные отсутствуют	данные отсутствуют	данные отсутствуют	данные отсутствуют
29	29	30	данные отсутствуют	данные отсутствуют	данные отсутствуют	данные отсутствуют	данные отсутствуют
30	30	31	данные отсутствуют	данные отсутствуют	данные отсутствуют	данные отсутствуют	данные отсутствуют

Государственный регистратор		ФГИС ЕГРН
полное наименование должности	подпись	инициалы, фамилия

М.П.

<b>Земельный участок</b>			
(вид объекта недвижимости)			
Лист № <u>    </u> Раздела <b>3.1</b>	Всего листов раздела <b>3.1</b> : <u>    </u>	Всего разделов: <u>    </u>	Всего листов выписки: <u>    </u>
<b>14.09.2021 № 99/2021/417271940</b>			
Кадастровый номер:		<b>02:22:150201:4</b>	

Описание местоположения границ земельного участка							
Номер п/п	Номер точки		Дирекционный угол	Горизонтальное проложение, м	Описание закрепления на местности	Кадастровые номера смежных участков	Сведения об адресах правообладателей смежных земельных участков
	начальная	конечная					
1	2	3	4	5	6	7	8
31	31	32	данные отсутствуют	данные отсутствуют	данные отсутствуют	данные отсутствуют	данные отсутствуют
32	32	33	данные отсутствуют	данные отсутствуют	данные отсутствуют	данные отсутствуют	данные отсутствуют
33	33	34	данные отсутствуют	данные отсутствуют	данные отсутствуют	данные отсутствуют	данные отсутствуют
34	34	35	данные отсутствуют	данные отсутствуют	данные отсутствуют	данные отсутствуют	данные отсутствуют
35	35	36	данные отсутствуют	данные отсутствуют	данные отсутствуют	данные отсутствуют	данные отсутствуют
36	36	37	данные отсутствуют	данные отсутствуют	данные отсутствуют	данные отсутствуют	данные отсутствуют
37	37	38	данные отсутствуют	данные отсутствуют	данные отсутствуют	данные отсутствуют	данные отсутствуют
38	38	39	данные отсутствуют	данные отсутствуют	данные отсутствуют	данные отсутствуют	данные отсутствуют
39	39	40	данные отсутствуют	данные отсутствуют	данные отсутствуют	данные отсутствуют	данные отсутствуют
40	40	41	данные отсутствуют	данные отсутствуют	данные отсутствуют	данные отсутствуют	данные отсутствуют
41	41	42	данные отсутствуют	данные отсутствуют	данные отсутствуют	данные отсутствуют	данные отсутствуют
42	42	43	данные отсутствуют	данные отсутствуют	данные отсутствуют	данные отсутствуют	данные отсутствуют
43	43	44	данные отсутствуют	данные отсутствуют	данные отсутствуют	данные отсутствуют	данные отсутствуют
44	44	45	данные отсутствуют	данные отсутствуют	данные отсутствуют	данные отсутствуют	данные отсутствуют
45	45	46	данные отсутствуют	данные отсутствуют	данные отсутствуют	данные отсутствуют	данные отсутствуют

Государственный регистратор		ФГИС ЕГРН
полное наименование должности	подпись	инициалы, фамилия

М.П.

<b>Земельный участок</b>			
(вид объекта недвижимости)			
Лист № <u>    </u> Раздела <b>3.1</b>	Всего листов раздела <b>3.1</b> : <u>    </u>	Всего разделов: <u>    </u>	Всего листов выписки: <u>    </u>
<b>14.09.2021 № 99/2021/417271940</b>			
Кадастровый номер:		<b>02:22:150201:4</b>	

Описание местоположения границ земельного участка							
Номер п/п	Номер точки		Дирекционный угол	Горизонтальное проложение, м	Описание закрепления на местности	Кадастровые номера смежных участков	Сведения об адресах правообладателей смежных земельных участков
	начальная	конечная					
1	2	3	4	5	6	7	8
46	46	47	данные отсутствуют	данные отсутствуют	данные отсутствуют	данные отсутствуют	данные отсутствуют
47	47	48	данные отсутствуют	данные отсутствуют	данные отсутствуют	данные отсутствуют	данные отсутствуют
48	48	49	данные отсутствуют	данные отсутствуют	данные отсутствуют	данные отсутствуют	данные отсутствуют
49	49	50	данные отсутствуют	данные отсутствуют	данные отсутствуют	данные отсутствуют	данные отсутствуют
50	50	51	данные отсутствуют	данные отсутствуют	данные отсутствуют	данные отсутствуют	данные отсутствуют
51	51	52	данные отсутствуют	данные отсутствуют	данные отсутствуют	данные отсутствуют	данные отсутствуют
52	52	53	данные отсутствуют	данные отсутствуют	данные отсутствуют	данные отсутствуют	данные отсутствуют
53	53	54	данные отсутствуют	данные отсутствуют	данные отсутствуют	данные отсутствуют	данные отсутствуют
54	54	55	данные отсутствуют	данные отсутствуют	данные отсутствуют	данные отсутствуют	данные отсутствуют
55	55	56	данные отсутствуют	данные отсутствуют	данные отсутствуют	данные отсутствуют	данные отсутствуют
56	56	57	данные отсутствуют	данные отсутствуют	данные отсутствуют	данные отсутствуют	данные отсутствуют
57	57	58	данные отсутствуют	данные отсутствуют	данные отсутствуют	данные отсутствуют	данные отсутствуют
58	58	59	данные отсутствуют	данные отсутствуют	данные отсутствуют	данные отсутствуют	данные отсутствуют
59	59	60	данные отсутствуют	данные отсутствуют	данные отсутствуют	данные отсутствуют	данные отсутствуют
60	60	61	данные отсутствуют	данные отсутствуют	данные отсутствуют	данные отсутствуют	данные отсутствуют

Государственный регистратор		ФГИС ЕГРН
полное наименование должности	подпись	инициалы, фамилия

М.П.

<b>Земельный участок</b>			
(вид объекта недвижимости)			
Лист № __	Раздела <b>3.1</b>	Всего листов раздела <b>3.1</b> : __	Всего разделов: __
<b>14.09.2021 № 99/2021/417271940</b>			
Кадастровый номер:		<b>02:22:150201:4</b>	

Описание местоположения границ земельного участка							
Номер п/п	Номер точки		Дирекционный угол	Горизонтальное проложение, м	Описание закрепления на местности	Кадастровые номера смежных участков	Сведения об адресах правообладателей смежных земельных участков
	начальная	конечная					
1	2	3	4	5	6	7	8
61	61	62	данные отсутствуют	данные отсутствуют	данные отсутствуют	данные отсутствуют	данные отсутствуют
62	62	63	данные отсутствуют	данные отсутствуют	данные отсутствуют	данные отсутствуют	данные отсутствуют
63	63	64	данные отсутствуют	данные отсутствуют	данные отсутствуют	данные отсутствуют	данные отсутствуют
64	64	65	данные отсутствуют	данные отсутствуют	данные отсутствуют	данные отсутствуют	данные отсутствуют
65	65	66	данные отсутствуют	данные отсутствуют	данные отсутствуют	данные отсутствуют	данные отсутствуют
66	66	67	данные отсутствуют	данные отсутствуют	данные отсутствуют	данные отсутствуют	данные отсутствуют
67	67	68	данные отсутствуют	данные отсутствуют	данные отсутствуют	данные отсутствуют	данные отсутствуют
68	68	69	данные отсутствуют	данные отсутствуют	данные отсутствуют	данные отсутствуют	данные отсутствуют
69	69	70	данные отсутствуют	данные отсутствуют	данные отсутствуют	данные отсутствуют	данные отсутствуют
70	70	71	данные отсутствуют	данные отсутствуют	данные отсутствуют	данные отсутствуют	данные отсутствуют
71	71	72	данные отсутствуют	данные отсутствуют	данные отсутствуют	данные отсутствуют	данные отсутствуют
72	72	73	данные отсутствуют	данные отсутствуют	данные отсутствуют	данные отсутствуют	данные отсутствуют
73	73	74	данные отсутствуют	данные отсутствуют	данные отсутствуют	данные отсутствуют	данные отсутствуют
74	74	75	данные отсутствуют	данные отсутствуют	данные отсутствуют	данные отсутствуют	данные отсутствуют
75	75	76	данные отсутствуют	данные отсутствуют	данные отсутствуют	данные отсутствуют	данные отсутствуют

Государственный регистратор		ФГИС ЕГРН
полное наименование должности	подпись	инициалы, фамилия

М.П.

<b>Земельный участок</b>			
(вид объекта недвижимости)			
Лист № <u>    </u> Раздела <b>3.1</b>	Всего листов раздела <b>3.1</b> : <u>    </u>	Всего разделов: <u>    </u>	Всего листов выписки: <u>    </u>
<b>14.09.2021 № 99/2021/417271940</b>			
Кадастровый номер:		<b>02:22:150201:4</b>	

Описание местоположения границ земельного участка							
Номер п/п	Номер точки		Дирекционный угол	Горизонтальное проложение, м	Описание закрепления на местности	Кадастровые номера смежных участков	Сведения об адресах правообладателей смежных земельных участков
	начальная	конечная					
1	2	3	4	5	6	7	8
76	76	77	данные отсутствуют	данные отсутствуют	данные отсутствуют	данные отсутствуют	данные отсутствуют
77	77	1	данные отсутствуют	данные отсутствуют	данные отсутствуют	данные отсутствуют	данные отсутствуют
78	79	80	данные отсутствуют	данные отсутствуют	данные отсутствуют	данные отсутствуют	данные отсутствуют
79	80	81	данные отсутствуют	данные отсутствуют	данные отсутствуют	данные отсутствуют	данные отсутствуют
80	81	82	данные отсутствуют	данные отсутствуют	данные отсутствуют	данные отсутствуют	данные отсутствуют
81	82	83	данные отсутствуют	данные отсутствуют	данные отсутствуют	данные отсутствуют	данные отсутствуют
82	83	84	данные отсутствуют	данные отсутствуют	данные отсутствуют	данные отсутствуют	данные отсутствуют
83	84	85	данные отсутствуют	данные отсутствуют	данные отсутствуют	данные отсутствуют	данные отсутствуют
84	85	86	данные отсутствуют	данные отсутствуют	данные отсутствуют	данные отсутствуют	данные отсутствуют
85	86	87	данные отсутствуют	данные отсутствуют	данные отсутствуют	данные отсутствуют	данные отсутствуют
86	87	88	данные отсутствуют	данные отсутствуют	данные отсутствуют	данные отсутствуют	данные отсутствуют
87	88	89	данные отсутствуют	данные отсутствуют	данные отсутствуют	данные отсутствуют	данные отсутствуют
88	89	90	данные отсутствуют	данные отсутствуют	данные отсутствуют	данные отсутствуют	данные отсутствуют
89	90	91	данные отсутствуют	данные отсутствуют	данные отсутствуют	данные отсутствуют	данные отсутствуют
90	91	92	данные отсутствуют	данные отсутствуют	данные отсутствуют	данные отсутствуют	данные отсутствуют

Государственный регистратор		ФГИС ЕГРН
полное наименование должности	подпись	инициалы, фамилия

М.П.



<b>Земельный участок</b>			
(вид объекта недвижимости)			
Лист № __ Раздела <b>3.1</b>	Всего листов раздела <b>3.1</b> : __	Всего разделов: __	Всего листов выписки: __
<b>14.09.2021 № 99/2021/417271940</b>			
Кадастровый номер:		<b>02:22:150201:4</b>	

Описание местоположения границ земельного участка							
Номер п/п	Номер точки		Дирекционный угол	Горизонтальное проложение, м	Описание закрепления на местности	Кадастровые номера смежных участков	Сведения об адресах правообладателей смежных земельных участков
	начальная	конечная					
1	2	3	4	5	6	7	8
91	92	93	данные отсутствуют	данные отсутствуют	данные отсутствуют	данные отсутствуют	данные отсутствуют
92	93	94	данные отсутствуют	данные отсутствуют	данные отсутствуют	данные отсутствуют	данные отсутствуют
93	94	95	данные отсутствуют	данные отсутствуют	данные отсутствуют	данные отсутствуют	данные отсутствуют
94	95	96	данные отсутствуют	данные отсутствуют	данные отсутствуют	данные отсутствуют	данные отсутствуют
95	96	79	данные отсутствуют	данные отсутствуют	данные отсутствуют	данные отсутствуют	данные отсутствуют

Государственный регистратор		ФГИС ЕГРН
полное наименование должности	подпись	инициалы, фамилия

М.П.

Раздел 3.2

Выписка из Единого государственного реестра недвижимости об объекте недвижимости  
Описание местоположения земельного участка

<b>Земельный участок</b>			
(вид объекта недвижимости)			
Лист № __ Раздела <b>3.2</b>	Всего листов раздела <b>3.2</b> : __	Всего разделов: __	Всего листов выписки: __
<b>14.09.2021 № 99/2021/417271940</b>			
Кадастровый номер:		<b>02:22:150201:4</b>	

Сведения о характерных точках границы земельного участка				
Система координат: МСК-02, зона 1				
Зона №				
Номер точки	Координаты		Описание закрепления на местности	Средняя квадратическая погрешность определения координат характерных точек границ земельного участка, м
	X	Y		
1	2	3	4	5
1	748694.6	1305213.34	Долговременный межевой знак	2.5
2	748666.05	1305157.66	Долговременный межевой знак	2.5
3	748658.84	1305144.35	Долговременный межевой знак	2.5
4	748458.03	1304743.58	Долговременный межевой знак	2.5
5	748461.48	1304743.43	Долговременный межевой знак	2.5
6	748479.64	1304742.25	Долговременный межевой знак	2.5
7	748492.84	1304742.72	Долговременный межевой знак	2.5
8	748511.48	1304744.85	Долговременный межевой знак	2.5
9	748530.83	1304744.38	данные отсутствуют	данные отсутствуют
10	748530.85	1304744.38	Долговременный межевой знак	2.5
11	748542.41	1304741.78	Долговременный межевой знак	2.5
12	748551.64	1304739.83	Долговременный межевой знак	2.5
13	748596.93	1304739.83	Долговременный межевой знак	2.5
14	748614.32	1304735.48	Долговременный межевой знак	2.5
15	748648.04	1304727.05	Долговременный межевой знак	2.5

Государственный регистратор		ФГИС ЕГРН
полное наименование должности	подпись	инициалы, фамилия

М.П.

Выписка из Единого государственного реестра недвижимости об объекте недвижимости  
Описание местоположения земельного участка

<b>Земельный участок</b>			
(вид объекта недвижимости)			
Лист № <u>    </u> Раздела <b>3.2</b>	Всего листов раздела <b>3.2</b> : <u>    </u>	Всего разделов: <u>    </u>	Всего листов выписки: <u>    </u>
<b>14.09.2021 № 99/2021/417271940</b>			
Кадастровый номер:		<b>02:22:150201:4</b>	

Сведения о характерных точках границы земельного участка				
Система координат: МСК-02, зона 1				
Зона №				
Номер точки	Координаты		Описание закрепления на местности	Средняя квадратическая погрешность определения координат характерных точек границ земельного участка, м
	X	Y		
1	2	3	4	5
16	748664.8	1304721.11	Долговременный межевой знак	2.5
17	748872.71	1304647.42	данные отсутствуют	данные отсутствуют
18	748900.43	1304637.6	данные отсутствуют	данные отсутствуют
19	748945.37	1304624.12	данные отсутствуют	данные отсутствуют
20	749028.22	1304599.26	данные отсутствуют	данные отсутствуют
21	749168.78	1304548.14	данные отсутствуют	данные отсутствуют
22	749270.27	1304506.07	данные отсутствуют	данные отсутствуют
23	749275.53	1304503.89	данные отсутствуют	данные отсутствуют
24	749311.52	1304500.6	данные отсутствуют	данные отсутствуют
25	749528.45	1304742.51	данные отсутствуют	данные отсутствуют
26	749427.21	1304827.97	данные отсутствуют	данные отсутствуют
27	749366.74	1304825.34	данные отсутствуют	данные отсутствуют
28	749253.67	1304738.57	данные отсутствуют	данные отсутствуют
29	749140.61	1304712.27	данные отсутствуют	данные отсутствуют
30	749099.85	1304872.67	данные отсутствуют	данные отсутствуют

Государственный регистратор		ФГИС ЕГРН
полное наименование должности	подпись	инициалы, фамилия

М.П.

Раздел 3.2

Выписка из Единого государственного реестра недвижимости об объекте недвижимости  
Описание местоположения земельного участка

<b>Земельный участок</b>			
(вид объекта недвижимости)			
Лист № <u>    </u> Раздела <b>3.2</b>	Всего листов раздела <b>3.2</b> : <u>    </u>	Всего разделов: <u>    </u>	Всего листов выписки: <u>    </u>
<b>14.09.2021 № 99/2021/417271940</b>			
Кадастровый номер:		<b>02:22:150201:4</b>	

Сведения о характерных точках границы земельного участка				
Система координат: МСК-02, зона 1				
Зона №				
Номер точки	Координаты		Описание закрепления на местности	Средняя квадратическая погрешность определения координат характерных точек границ земельного участка, м
	X	Y		
1	2	3	4	5
31	749143.24	1304968.64	данные отсутствуют	данные отсутствуют
32	749383.83	1304873.98	данные отсутствуют	данные отсутствуют
33	749499.52	1305018.6	данные отсутствуют	данные отсутствуют
34	749623.11	1304955.49	данные отсутствуют	данные отсутствуют
35	749662.55	1305072.5	данные отсутствуют	данные отсутствуют
36	749628.37	1305134.3	данные отсутствуют	данные отсутствуют
37	749553.43	1305092.23	данные отсутствуют	данные отсутствуют
38	749281.28	1305160.59	данные отсутствуют	данные отсутствуют
39	749299.99	1305205.3	данные отсутствуют	данные отсутствуют
40	749405.25	1305197.69	данные отсутствуют	данные отсутствуют
41	749559.97	1305611.14	данные отсутствуют	данные отсутствуют
42	749622.12	1305602.26	данные отсутствуют	данные отсутствуют
43	749724.84	1305803.91	данные отсутствуют	данные отсутствуют
44	749811.08	1306090.53	данные отсутствуют	данные отсутствуют
45	750087.43	1306012.11	данные отсутствуют	данные отсутствуют

Государственный регистратор		ФГИС ЕГРН
полное наименование должности	подпись	инициалы, фамилия

М.П.

<b>Земельный участок</b>			
(вид объекта недвижимости)			
Лист № <u>    </u> Раздела <b>3.2</b>	Всего листов раздела <b>3.2</b> : <u>    </u>	Всего разделов: <u>    </u>	Всего листов выписки: <u>    </u>
<b>14.09.2021 № 99/2021/417271940</b>			
Кадастровый номер:		<b>02:22:150201:4</b>	

Сведения о характерных точках границы земельного участка				
Система координат: МСК-02, зона 1				
Зона №				
Номер точки	Координаты		Описание закрепления на местности	Средняя квадратическая погрешность определения координат характерных точек границ земельного участка, м
	X	Y		
1	2	3	4	5
46	750165.64	1306213.21	данные отсутствуют	данные отсутствуют
47	750510	1306146.72	данные отсутствуют	данные отсутствуют
48	750618.73	1306823.17	данные отсутствуют	данные отсутствуют
49	750493.39	1306763.52	данные отсутствуют	данные отсутствуют
50	750487.66	1306919.52	данные отсутствуют	данные отсутствуют
51	750278.89	1306945.91	данные отсутствуют	данные отсутствуют
52	750104.54	1306802.52	данные отсутствуют	данные отсутствуют
53	749947.39	1307003.26	данные отсутствуют	данные отсутствуют
54	749877.41	1307013.96	данные отсутствуют	данные отсутствуют
55	749793.23	1306893.12	данные отсутствуют	данные отсутствуют
56	749773.4	1306962.33	данные отсутствуют	данные отсутствуют
57	749781.26	1306988.89	данные отсутствуют	данные отсутствуют
58	749836.63	1307028.55	данные отсутствуют	данные отсутствуют
59	749685.49	1307030.05	данные отсутствуют	данные отсутствуют
60	749305.97	1306603.12	данные отсутствуют	данные отсутствуют

Государственный регистратор		ФГИС ЕГРН
полное наименование должности	подпись	инициалы, фамилия

М.П.

Раздел 3.2

Выписка из Единого государственного реестра недвижимости об объекте недвижимости  
Описание местоположения земельного участка

<b>Земельный участок</b>			
(вид объекта недвижимости)			
Лист № <u>    </u> Раздела <b>3.2</b>	Всего листов раздела <b>3.2</b> : <u>    </u>	Всего разделов: <u>    </u>	Всего листов выписки: <u>    </u>
<b>14.09.2021 № 99/2021/417271940</b>			
Кадастровый номер:		<b>02:22:150201:4</b>	

Сведения о характерных точках границы земельного участка				
Система координат: МСК-02, зона 1				
Зона №				
Номер точки	Координаты		Описание закрепления на местности	Средняя квадратическая погрешность определения координат характерных точек границ земельного участка, м
	X	Y		
1	2	3	4	5
61	748915.72	1305586.76	данные отсутствуют	данные отсутствуют
62	748959.28	1305558.03	данные отсутствуют	данные отсутствуют
63	749060.29	1305222.17	данные отсутствуют	данные отсутствуют
64	748848.16	1305124.95	Долговременный межевой знак	2.5
65	746280.23	1303774.71	Временный межевой знак	2.5
66	746787.18	1304104.7	Временный межевой знак	2.5
67	747051.26	1303951.97	Временный межевой знак	2.5
68	747316.19	1304232.02	Долговременный межевой знак	2.5
69	747319.68	1304236.18	Долговременный межевой знак	2.5
70	747371.99	1304298.45	Долговременный межевой знак	2.5
71	747576.92	1304542.42	Долговременный межевой знак	2.5
72	747615.09	1304587.85	Долговременный межевой знак	2.5
73	747624.78	1304602.71	Долговременный межевой знак	2.5
74	747651.62	1304643.84	Долговременный межевой знак	2.5
75	747658.12	1304664.99	Долговременный межевой знак	2.5

Государственный регистратор		ФГИС ЕГРН
полное наименование должности	подпись	инициалы, фамилия

М.П.

Выписка из Единого государственного реестра недвижимости об объекте недвижимости  
Описание местоположения земельного участка

<b>Земельный участок</b>			
(вид объекта недвижимости)			
Лист № <u>    </u> Раздела <b>3.2</b>	Всего листов раздела <b>3.2</b> : <u>    </u>	Всего разделов: <u>    </u>	Всего листов выписки: <u>    </u>
<b>14.09.2021 № 99/2021/417271940</b>			
Кадастровый номер:		<b>02:22:150201:4</b>	

Сведения о характерных точках границы земельного участка				
Система координат: МСК-02, зона 1				
Зона №				
Номер точки	Координаты		Описание закрепления на местности	Средняя квадратическая погрешность определения координат характерных точек границ земельного участка, м
	X	Y		
1	2	3	4	5
76	747669.7	1304702.64	Долговременный межевой знак	2.5
77	747677.34	1304727.5	Долговременный межевой знак	2.5
78	747739.02	1304750.3	Долговременный межевой знак	2.5
79	747798.28	1304807.73	Долговременный межевой знак	2.5
80	747956.23	1304960.81	Долговременный межевой знак	2.5
81	748121.15	1304866.95	Долговременный межевой знак	2.5
82	748217.36	1304800.76	Долговременный межевой знак	2.5
83	748216.99	1304802.4	Долговременный межевой знак	2.5
84	748213.22	1304808.28	Долговременный межевой знак	2.5
85	748210.87	1304810.39	Долговременный межевой знак	2.5
86	748206.64	1304813.46	Долговременный межевой знак	2.5
87	748206.61	1304813.5	Долговременный межевой знак	2.5
88	748205.43	1304816.33	Долговременный межевой знак	2.5
89	748203.54	1304821.04	Долговременный межевой знак	2.5
90	748203.16	1304821.76	Долговременный межевой знак	2.5

Государственный регистратор		ФГИС ЕГРН
полное наименование должности	подпись	инициалы, фамилия

М.П.

Раздел 3.2

Выписка из Единого государственного реестра недвижимости об объекте недвижимости  
Описание местоположения земельного участка

<b>Земельный участок</b>			
(вид объекта недвижимости)			
Лист № <u>    </u> Раздела <b>3.2</b>	Всего листов раздела <b>3.2</b> : <u>    </u>	Всего разделов: <u>    </u>	Всего листов выписки: <u>    </u>
<b>14.09.2021 № 99/2021/417271940</b>			
Кадастровый номер:		<b>02:22:150201:4</b>	

Сведения о характерных точках границы земельного участка				
Система координат: МСК-02, зона 1				
Зона №				
Номер точки	Координаты		Описание закрепления на местности	Средняя квадратическая погрешность определения координат характерных точек границ земельного участка, м
	X	Y		
1	2	3	4	5
91	748200.95	1304825.98	Долговременный межевой знак	2.5
92	748197.43	1304829.5	Долговременный межевой знак	2.5
93	748194.6	1304831.39	Долговременный межевой знак	2.5
94	748194.59	1304831.4	Долговременный межевой знак	2.5
95	748191.76	1304834.23	Долговременный межевой знак	2.5
96	748191.74	1304834.25	Долговременный межевой знак	2.5
97	748191.73	1304834.27	Долговременный межевой знак	2.5
98	748190.79	1304838.51	Долговременный межевой знак	2.5
99	748190.79	1304838.53	Долговременный межевой знак	2.5
100	748190.55	1304844.43	Долговременный межевой знак	2.5
101	748190.56	1304844.47	Долговременный межевой знак	2.5
102	748190.57	1304844.49	Долговременный межевой знак	2.5
103	748192.68	1304847.07	Долговременный межевой знак	2.5
104	748193.15	1304852.46	Долговременный межевой знак	2.5
105	748193.16	1304852.5	Долговременный межевой знак	2.5

Государственный регистратор		ФГИС ЕГРН
полное наименование должности	подпись	инициалы, фамилия

М.П.

<b>Земельный участок</b>			
(вид объекта недвижимости)			
Лист № <u>    </u> Раздела <b>3.2</b>	Всего листов раздела <b>3.2</b> : <u>    </u>	Всего разделов: <u>    </u>	Всего листов выписки: <u>    </u>
<b>14.09.2021 № 99/2021/417271940</b>			
Кадастровый номер:		<b>02:22:150201:4</b>	

Сведения о характерных точках границы земельного участка				
Система координат: МСК-02, зона 1				
Зона №				
Номер точки	Координаты		Описание закрепления на местности	Средняя квадратическая погрешность определения координат характерных точек границ земельного участка, м
	X	Y		
1	2	3	4	5
106	748196.23	1304857.81	Долговременный межевой знак	2.5
107	748196.27	1304857.84	Долговременный межевой знак	2.5
108	748196.31	1304857.85	Долговременный межевой знак	2.5
109	748196.36	1304857.84	Долговременный межевой знак	2.5
110	748210.27	1304849.35	Долговременный межевой знак	2.5
111	748223.96	1304840.85	Долговременный межевой знак	2.5
112	748231.15	1304836.37	Долговременный межевой знак	2.5
113	748231.16	1304836.36	Долговременный межевой знак	2.5
114	748240.25	1304829.05	Долговременный межевой знак	2.5
115	748252.38	1304818.39	Долговременный межевой знак	2.5
116	748271.26	1304805.7	Долговременный межевой знак	2.5
117	748287.17	1304796.3	Долговременный межевой знак	2.5
118	748301.99	1304789.17	Долговременный межевой знак	2.5
119	748327.77	1304778.48	Долговременный межевой знак	2.5
120	748339.15	1304775.46	Долговременный межевой знак	2.5

Государственный регистратор		ФГИС ЕГРН
полное наименование должности	подпись	инициалы, фамилия

М.П.

Раздел 3.2

Выписка из Единого государственного реестра недвижимости об объекте недвижимости  
Описание местоположения земельного участка

<b>Земельный участок</b>			
(вид объекта недвижимости)			
Лист № <u>    </u> Раздела <b>3.2</b>	Всего листов раздела <b>3.2</b> : <u>    </u>	Всего разделов: <u>    </u>	Всего листов выписки: <u>    </u>
<b>14.09.2021 № 99/2021/417271940</b>			
Кадастровый номер:		<b>02:22:150201:4</b>	

Сведения о характерных точках границы земельного участка				
Система координат: МСК-02, зона 1				
Зона №				
Номер точки	Координаты		Описание закрепления на местности	Средняя квадратическая погрешность определения координат характерных точек границ земельного участка, м
	X	Y		
1	2	3	4	5
121	748353.56	1304772.99	Долговременный межевой знак	2.5
122	748378.54	1304765.85	Долговременный межевой знак	2.5
123	748387.67	1304762.74	Долговременный межевой знак	2.5
124	748695.86	1305379.09	Долговременный межевой знак	2.5
125	748106.21	1305708.36	Долговременный межевой знак	2.5
126	748049.46	1305635.01	Долговременный межевой знак	2.5
127	748012.89	1305666.1	Долговременный межевой знак	2.5
128	748034.21	1305750.8	Долговременный межевой знак	2.5
129	748032.29	1305751.71	Долговременный межевой знак	2.5
130	747954.22	1305784.63	Долговременный межевой знак	2.5
131	747954.26	1305787.36	Долговременный межевой знак	2.5
132	747932.24	1305799.17	Долговременный межевой знак	2.5
133	747879.5	1305827.47	Долговременный межевой знак	2.5
134	747657.69	1305943.36	Долговременный межевой знак	2.5
135	747492.16	1306030.28	Долговременный межевой знак	2.5

Государственный регистратор		ФГИС ЕГРН
полное наименование должности	подпись	инициалы, фамилия

М.П.

<b>Земельный участок</b>			
(вид объекта недвижимости)			
Лист №	Раздела <b>3.2</b>	Всего листов раздела <b>3.2</b> : _____	Всего разделов: _____
<b>14.09.2021 № 99/2021/417271940</b>			
Кадастровый номер:		<b>02:22:150201:4</b>	

Сведения о характерных точках границы земельного участка				
Система координат: МСК-02, зона 1				
Зона №				
Номер точки	Координаты		Описание закрепления на местности	Средняя квадратическая погрешность определения координат характерных точек границ земельного участка, м
	X	Y		
1	2	3	4	5
136	747487.68	1306031.85	Долговременный межевой знак	2.5
137	746906.22	1305427.15	Долговременный межевой знак	2.5
138	746188.1	1304661.31	Долговременный межевой знак	2.5
139	746074.73	1304347.44	Долговременный межевой знак	2.5
140	746085.35	1304242.03	Долговременный межевой знак	2.5
141	746159.91	1303879.71	Долговременный межевой знак	2.5
142	748734.04	1304696.57	Временный межевой знак	2.5
143	748978.71	1305184.78	Временный межевой знак	2.5

Государственный регистратор		ФГИС ЕГРН
полное наименование должности	подпись	инициалы, фамилия

М.П.

## Выписка из Единого государственного реестра недвижимости об объекте недвижимости

## Сведения о характеристиках объекта недвижимости

На основании запроса от 14.09.2021 г., поступившего на рассмотрение 14.09.2021 г., сообщаем, что согласно записям Единого государственного реестра недвижимости:

<b>Земельный участок</b>			
(вид объекта недвижимости)			
Лист № ____ Раздела <b>1</b>	Всего листов раздела <b>1</b> : ____	Всего разделов: ____	Всего листов выписки: ____
<b>14.09.2021 № 99/2021/417270189</b>			
Кадастровый номер:		<b>02:22:150201:5</b>	

Номер кадастрового квартала:	02:22:150201
Дата присвоения кадастрового номера:	06.10.2007
Ранее присвоенный государственный учетный номер:	данные отсутствуют
Адрес:	установлено относительно ориентира, расположенного в границах участка. Почтовый адрес ориентира: Башкортостан респ, р-н Дюртюлинский, с/с Учпилинский
Площадь:	4923984 +/- 19416 кв. м
Кадастровая стоимость, руб.:	24669159.84
Кадастровые номера расположенных в пределах земельного участка объектов недвижимости:	данные отсутствуют
Кадастровые номера объектов недвижимости, из которых образован объект недвижимости:	02:22:150201:1
Кадастровые номера образованных объектов недвижимости:	02:22:150201:7, 02:22:150201:121, 02:22:150201:8
Сведения о включении объекта недвижимости в состав предприятия как имущественного комплекса:	

Государственный регистратор		ФГИС ЕГРН
полное наименование должности	подпись	инициалы, фамилия

М.П.

Раздел 1

## Выписка из Единого государственного реестра недвижимости об объекте недвижимости

## Сведения о характеристиках объекта недвижимости

<b>Земельный участок</b>			
(вид объекта недвижимости)			
Лист № ____ Раздела <b>1</b>	Всего листов раздела <b>1</b> : ____	Всего разделов: ____	Всего листов выписки: ____
<b>14.09.2021 № 99/2021/417270189</b>			
Кадастровый номер:		<b>02:22:150201:5</b>	

Категория земель:	Земли сельскохозяйственного назначения
Виды разрешенного использования:	Для сельскохозяйственного производства
Сведения о кадастровом инженере:	Саяпов Ильнур Онисович №02-13-1072
Сведения о лесах, водных объектах и об иных природных объектах, расположенных в пределах земельного участка:	данные отсутствуют
Сведения о том, что земельный участок полностью или частично расположен в границах зоны с особыми условиями использования территории или территории объекта культурного наследия	данные отсутствуют
Сведения о том, что земельный участок расположен в границах особой экономической зоны, территории опережающего социально-экономического развития, зоны территориального развития в Российской Федерации, игровой зоны:	данные отсутствуют
Сведения о том, что земельный участок расположен в границах особо охраняемой природной территории, охотничьих угодий, лесничеств, лесопарков:	данные отсутствуют
Сведения о результатах проведения государственного земельного надзора:	данные отсутствуют
Сведения о расположении земельного участка в границах территории, в отношении которой утвержден проект межевания территории:	данные отсутствуют

Государственный регистратор		ФГИС ЕГРН
полное наименование должности	подпись	инициалы, фамилия

М.П.

Выписка из Единого государственного реестра недвижимости об объекте недвижимости  
Сведения о характеристиках объекта недвижимости

<b>Земельный участок</b>			
<small>(вид объекта недвижимости)</small>			
Лист № <u>    </u> Раздела <u>1</u>	Всего листов раздела <u>1</u> : <u>    </u>	Всего разделов: <u>    </u>	Всего листов выписки: <u>    </u>
14.09.2021 № 99/2021/417270189			
Кадастровый номер:		02:22:150201:5	
Условный номер земельного участка:	данные отсутствуют		
Сведения о принятии акта и (или) заключении договора, предусматривающих предоставление в соответствии с земельным законодательством исполнительным органом государственной власти или органом местного самоуправления находящегося в государственной или муниципальной собственности земельного участка для строительства наемного дома социального использования или наемного дома коммерческого использования:	данные отсутствуют		
Сведения о том, что земельный участок или земельные участки образованы на основании решения об изъятии земельного участка и (или) расположенного на нем объекта недвижимости для государственных или муниципальных нужд:	данные отсутствуют		
Сведения о том, что земельный участок образован из земель или земельного участка, государственная собственность на которые не разграничена:	данные отсутствуют		
Сведения о наличии земельного спора о местоположении границ земельных участков:	данные отсутствуют		
Статус записи об объекте недвижимости:	Сведения об объекте недвижимости имеют статус "актуальные, ранее учтенные"		
Особые отметки:	Из объекта недвижимости образованы объекты недвижимости с кадастровыми номерами: 02:22:150201:8, сведения о которых носят временный характер. Сведения необходимые для заполнения раздела 2 отсутствуют. Сведения необходимые для заполнения раздела 4 отсутствуют. Сведения необходимые для заполнения раздела 4.1 отсутствуют. Сведения необходимые для заполнения раздела 4.2 отсутствуют.		
Получатель выписки:	Рачкова Елена Сергеевна		

Государственный регистратор		ФГИС ЕГРН
полное наименование должности	подпись	инициалы, фамилия

М.П.

Выписка из Единого государственного реестра недвижимости об объекте недвижимости  
Описание местоположения земельного участка

<b>Земельный участок</b>			
<small>(вид объекта недвижимости)</small>			
Лист № <u>    </u> Раздела <u>3</u>	Всего листов раздела <u>3</u> : <u>    </u>	Всего разделов: <u>    </u>	Всего листов выписки: <u>    </u>
14.09.2021 № 99/2021/417270189			
Кадастровый номер:		02:22:150201:5	

План (чертеж, схема) земельного участка			
			
Масштаб 1: данные отсутствуют	Условные обозначения:		

Государственный регистратор		ФГИС ЕГРН
полное наименование должности	подпись	инициалы, фамилия

М.П.



<b>Земельный участок</b>			
(вид объекта недвижимости)			
Лист № __ Раздела <b>3.1</b>	Всего листов раздела <b>3.1</b> : __	Всего разделов: __	Всего листов выписки: __
<b>14.09.2021 № 99/2021/417270189</b>			
Кадастровый номер:		<b>02:22:150201:5</b>	

Описание местоположения границ земельного участка							
Номер п/п	Номер точки		Дирекционный угол	Горизонтальное проложение, м	Описание закрепления на местности	Кадастровые номера смежных участков	Сведения об адресах правообладателей смежных земельных участков
	начальная	конечная					
1	2	3	4	5	6	7	8
1	1	2	данные отсутствуют	данные отсутствуют	данные отсутствуют	данные отсутствуют	данные отсутствуют
2	1	2	данные отсутствуют	данные отсутствуют	-	данные отсутствуют	данные отсутствуют
3	2	3	данные отсутствуют	данные отсутствуют	данные отсутствуют	данные отсутствуют	данные отсутствуют
4	2	3	данные отсутствуют	данные отсутствуют	-	данные отсутствуют	данные отсутствуют
5	3	4	данные отсутствуют	данные отсутствуют	данные отсутствуют	данные отсутствуют	данные отсутствуют
6	3	4	данные отсутствуют	данные отсутствуют	-	данные отсутствуют	данные отсутствуют
7	4	5	данные отсутствуют	данные отсутствуют	данные отсутствуют	данные отсутствуют	данные отсутствуют
8	4	1	данные отсутствуют	данные отсутствуют	-	данные отсутствуют	данные отсутствуют
9	5	6	данные отсутствуют	данные отсутствуют	данные отсутствуют	данные отсутствуют	данные отсутствуют
10	6	7	данные отсутствуют	данные отсутствуют	данные отсутствуют	данные отсутствуют	данные отсутствуют
11	7	8	данные отсутствуют	данные отсутствуют	данные отсутствуют	данные отсутствуют	данные отсутствуют
12	8	9	данные отсутствуют	данные отсутствуют	данные отсутствуют	данные отсутствуют	данные отсутствуют
13	9	10	данные отсутствуют	данные отсутствуют	данные отсутствуют	данные отсутствуют	данные отсутствуют
14	10	11	данные отсутствуют	данные отсутствуют	данные отсутствуют	данные отсутствуют	данные отсутствуют
			отсутствуют	отсутствуют			
15	11	12	данные отсутствуют	данные отсутствуют	данные отсутствуют	данные отсутствуют	данные отсутствуют

Государственный регистратор		ФГИС ЕГРН
полное наименование должности	подпись	инициалы, фамилия

М.П.

<b>Земельный участок</b>			
(вид объекта недвижимости)			
Лист № <u>    </u> Раздела <b>3.1</b>	Всего листов раздела <b>3.1</b> : <u>    </u>	Всего разделов: <u>    </u>	Всего листов выписки: <u>    </u>
<b>14.09.2021 № 99/2021/417270189</b>			
Кадастровый номер:		<b>02:22:150201:5</b>	

Описание местоположения границ земельного участка							
Номер п/п	Номер точки		Дирекционный угол	Горизонтальное проложение, м	Описание закрепления на местности	Кадастровые номера смежных участков	Сведения об адресах правообладателей смежных земельных участков
	начальная	конечная					
1	2	3	4	5	6	7	8
16	12	13	данные отсутствуют	данные отсутствуют	данные отсутствуют	данные отсутствуют	данные отсутствуют
17	13	14	данные отсутствуют	данные отсутствуют	данные отсутствуют	данные отсутствуют	данные отсутствуют
18	14	15	данные отсутствуют	данные отсутствуют	данные отсутствуют	данные отсутствуют	данные отсутствуют
19	15	16	данные отсутствуют	данные отсутствуют	данные отсутствуют	данные отсутствуют	данные отсутствуют
20	16	17	данные отсутствуют	данные отсутствуют	данные отсутствуют	данные отсутствуют	данные отсутствуют
21	17	18	данные отсутствуют	данные отсутствуют	данные отсутствуют	данные отсутствуют	данные отсутствуют
22	18	19	данные отсутствуют	данные отсутствуют	данные отсутствуют	данные отсутствуют	данные отсутствуют
23	19	20	данные отсутствуют	данные отсутствуют	данные отсутствуют	данные отсутствуют	данные отсутствуют
24	20	21	данные отсутствуют	данные отсутствуют	данные отсутствуют	данные отсутствуют	данные отсутствуют
25	21	22	данные отсутствуют	данные отсутствуют	данные отсутствуют	данные отсутствуют	данные отсутствуют
26	22	23	данные отсутствуют	данные отсутствуют	данные отсутствуют	данные отсутствуют	данные отсутствуют
27	23	24	данные отсутствуют	данные отсутствуют	данные отсутствуют	данные отсутствуют	данные отсутствуют
28	24	25	данные отсутствуют	данные отсутствуют	данные отсутствуют	данные отсутствуют	данные отсутствуют
29	25	26	данные отсутствуют	данные отсутствуют	данные отсутствуют	данные отсутствуют	данные отсутствуют
30	26	27	данные отсутствуют	данные отсутствуют	данные отсутствуют	данные отсутствуют	данные отсутствуют

Государственный регистратор		ФГИС ЕГРН
полное наименование должности	подпись	инициалы, фамилия

М.П.

<b>Земельный участок</b>			
(вид объекта недвижимости)			
Лист № __	Раздела <b>3.1</b>	Всего листов раздела <b>3.1</b> : __	Всего разделов: __
14.09.2021 № 99/2021/417270189			
Кадастровый номер:		<b>02:22:150201:5</b>	

Описание местоположения границ земельного участка							
Номер п/п	Номер точки		Дирекционный угол	Горизонтальное проложение, м	Описание закрепления на местности	Кадастровые номера смежных участков	Сведения об адресах правообладателей смежных земельных участков
	начальная	конечная					
1	2	3	4	5	6	7	8
31	27	28	данные отсутствуют	данные отсутствуют	данные отсутствуют	данные отсутствуют	данные отсутствуют
32	28	29	данные отсутствуют	данные отсутствуют	данные отсутствуют	данные отсутствуют	данные отсутствуют
33	29	30	данные отсутствуют	данные отсутствуют	данные отсутствуют	данные отсутствуют	данные отсутствуют
34	30	31	данные отсутствуют	данные отсутствуют	данные отсутствуют	данные отсутствуют	данные отсутствуют
35	31	32	данные отсутствуют	данные отсутствуют	данные отсутствуют	данные отсутствуют	данные отсутствуют
36	32	33	данные отсутствуют	данные отсутствуют	данные отсутствуют	данные отсутствуют	данные отсутствуют
37	33	34	данные отсутствуют	данные отсутствуют	данные отсутствуют	данные отсутствуют	данные отсутствуют
38	34	35	данные отсутствуют	данные отсутствуют	данные отсутствуют	данные отсутствуют	данные отсутствуют
39	35	36	данные отсутствуют	данные отсутствуют	данные отсутствуют	данные отсутствуют	данные отсутствуют
40	36	37	данные отсутствуют	данные отсутствуют	данные отсутствуют	данные отсутствуют	данные отсутствуют
41	37	38	данные отсутствуют	данные отсутствуют	данные отсутствуют	данные отсутствуют	данные отсутствуют
42	38	39	данные отсутствуют	данные отсутствуют	данные отсутствуют	данные отсутствуют	данные отсутствуют
43	39	40	данные отсутствуют	данные отсутствуют	данные отсутствуют	данные отсутствуют	данные отсутствуют
44	40	41	данные отсутствуют	данные отсутствуют	данные отсутствуют	данные отсутствуют	данные отсутствуют
45	41	42	данные отсутствуют	данные отсутствуют	данные отсутствуют	данные отсутствуют	данные отсутствуют

Государственный регистратор		ФГИС ЕГРН
полное наименование должности	подпись	инициалы, фамилия

М.П.

<b>Земельный участок</b>			
(вид объекта недвижимости)			
Лист № <u>    </u> Раздела <b>3.1</b>	Всего листов раздела <b>3.1</b> : <u>    </u>	Всего разделов: <u>    </u>	Всего листов выписки: <u>    </u>
<b>14.09.2021 № 99/2021/417270189</b>			
Кадастровый номер:		<b>02:22:150201:5</b>	

Описание местоположения границ земельного участка							
Номер п/п	Номер точки		Дирекционный угол	Горизонтальное проложение, м	Описание закрепления на местности	Кадастровые номера смежных участков	Сведения об адресах правообладателей смежных земельных участков
	начальная	конечная					
1	2	3	4	5	6	7	8
46	42	43	данные отсутствуют	данные отсутствуют	данные отсутствуют	данные отсутствуют	данные отсутствуют
47	43	44	данные отсутствуют	данные отсутствуют	данные отсутствуют	данные отсутствуют	данные отсутствуют
48	44	45	данные отсутствуют	данные отсутствуют	данные отсутствуют	данные отсутствуют	данные отсутствуют
49	45	46	данные отсутствуют	данные отсутствуют	данные отсутствуют	данные отсутствуют	данные отсутствуют
50	46	47	данные отсутствуют	данные отсутствуют	данные отсутствуют	данные отсутствуют	данные отсутствуют
51	47	48	данные отсутствуют	данные отсутствуют	данные отсутствуют	данные отсутствуют	данные отсутствуют
52	48	49	данные отсутствуют	данные отсутствуют	данные отсутствуют	данные отсутствуют	данные отсутствуют
53	49	50	данные отсутствуют	данные отсутствуют	данные отсутствуют	данные отсутствуют	данные отсутствуют
54	50	51	данные отсутствуют	данные отсутствуют	данные отсутствуют	данные отсутствуют	данные отсутствуют
55	51	52	данные отсутствуют	данные отсутствуют	данные отсутствуют	данные отсутствуют	данные отсутствуют
56	52	53	данные отсутствуют	данные отсутствуют	данные отсутствуют	данные отсутствуют	данные отсутствуют
57	53	54	данные отсутствуют	данные отсутствуют	данные отсутствуют	данные отсутствуют	данные отсутствуют
58	54	55	данные отсутствуют	данные отсутствуют	данные отсутствуют	данные отсутствуют	данные отсутствуют
59	55	56	данные отсутствуют	данные отсутствуют	данные отсутствуют	данные отсутствуют	данные отсутствуют
60	56	57	данные отсутствуют	данные отсутствуют	данные отсутствуют	данные отсутствуют	данные отсутствуют

Государственный регистратор		ФГИС ЕГРН
полное наименование должности	подпись	инициалы, фамилия

М.П.

<b>Земельный участок</b>			
(вид объекта недвижимости)			
Лист № __	Раздела <b>3.1</b>	Всего листов раздела <b>3.1</b> : __	Всего разделов: __
14.09.2021 № 99/2021/417270189			
Кадастровый номер:		<b>02:22:150201:5</b>	

Описание местоположения границ земельного участка							
Номер п/п	Номер точки		Дирекционный угол	Горизонтальное проложение, м	Описание закрепления на местности	Кадастровые номера смежных участков	Сведения об адресах правообладателей смежных земельных участков
	начальная	конечная					
1	2	3	4	5	6	7	8
61	57	58	данные отсутствуют	данные отсутствуют	данные отсутствуют	данные отсутствуют	данные отсутствуют
62	58	59	данные отсутствуют	данные отсутствуют	данные отсутствуют	данные отсутствуют	данные отсутствуют
63	59	60	данные отсутствуют	данные отсутствуют	данные отсутствуют	данные отсутствуют	данные отсутствуют
64	60	61	данные отсутствуют	данные отсутствуют	данные отсутствуют	данные отсутствуют	данные отсутствуют
65	61	62	данные отсутствуют	данные отсутствуют	данные отсутствуют	данные отсутствуют	данные отсутствуют
66	62	63	данные отсутствуют	данные отсутствуют	данные отсутствуют	данные отсутствуют	данные отсутствуют
67	63	64	данные отсутствуют	данные отсутствуют	данные отсутствуют	данные отсутствуют	данные отсутствуют
68	64	65	данные отсутствуют	данные отсутствуют	данные отсутствуют	данные отсутствуют	данные отсутствуют
69	65	66	данные отсутствуют	данные отсутствуют	данные отсутствуют	данные отсутствуют	данные отсутствуют
70	66	67	данные отсутствуют	данные отсутствуют	данные отсутствуют	данные отсутствуют	данные отсутствуют
71	67	68	данные отсутствуют	данные отсутствуют	данные отсутствуют	данные отсутствуют	данные отсутствуют
72	68	69	данные отсутствуют	данные отсутствуют	данные отсутствуют	данные отсутствуют	данные отсутствуют
73	69	70	данные отсутствуют	данные отсутствуют	данные отсутствуют	данные отсутствуют	данные отсутствуют
74	70	71	данные отсутствуют	данные отсутствуют	данные отсутствуют	данные отсутствуют	данные отсутствуют
75	71	72	данные отсутствуют	данные отсутствуют	данные отсутствуют	данные отсутствуют	данные отсутствуют

Государственный регистратор		ФГИС ЕГРН
полное наименование должности	подпись	инициалы, фамилия

М.П.

<b>Земельный участок</b>			
(вид объекта недвижимости)			
Лист № <u>    </u> Раздела <b>3.1</b>	Всего листов раздела <b>3.1</b> : <u>    </u>	Всего разделов: <u>    </u>	Всего листов выписки: <u>    </u>
<b>14.09.2021 № 99/2021/417270189</b>			
Кадастровый номер:		<b>02:22:150201:5</b>	

Описание местоположения границ земельного участка							
Номер п/п	Номер точки		Дирекционный угол	Горизонтальное проложение, м	Описание закрепления на местности	Кадастровые номера смежных участков	Сведения об адресах правообладателей смежных земельных участков
	начальная	конечная					
1	2	3	4	5	6	7	8
76	72	73	данные отсутствуют	данные отсутствуют	данные отсутствуют	данные отсутствуют	данные отсутствуют
77	73	74	данные отсутствуют	данные отсутствуют	данные отсутствуют	данные отсутствуют	данные отсутствуют
78	74	75	данные отсутствуют	данные отсутствуют	данные отсутствуют	данные отсутствуют	данные отсутствуют
79	75	76	данные отсутствуют	данные отсутствуют	данные отсутствуют	данные отсутствуют	данные отсутствуют
80	76	77	данные отсутствуют	данные отсутствуют	данные отсутствуют	данные отсутствуют	данные отсутствуют
81	77	78	данные отсутствуют	данные отсутствуют	данные отсутствуют	данные отсутствуют	данные отсутствуют
82	78	79	данные отсутствуют	данные отсутствуют	данные отсутствуют	данные отсутствуют	данные отсутствуют
83	79	80	данные отсутствуют	данные отсутствуют	данные отсутствуют	данные отсутствуют	данные отсутствуют
84	80	81	данные отсутствуют	данные отсутствуют	данные отсутствуют	данные отсутствуют	данные отсутствуют
85	81	82	данные отсутствуют	данные отсутствуют	данные отсутствуют	данные отсутствуют	данные отсутствуют
86	82	83	данные отсутствуют	данные отсутствуют	данные отсутствуют	данные отсутствуют	данные отсутствуют
87	83	84	данные отсутствуют	данные отсутствуют	данные отсутствуют	данные отсутствуют	данные отсутствуют
88	84	85	данные отсутствуют	данные отсутствуют	данные отсутствуют	данные отсутствуют	данные отсутствуют
89	85	86	данные отсутствуют	данные отсутствуют	данные отсутствуют	данные отсутствуют	данные отсутствуют
90	86	87	данные отсутствуют	данные отсутствуют	данные отсутствуют	данные отсутствуют	данные отсутствуют

Государственный регистратор		ФГИС ЕГРН
полное наименование должности	подпись	инициалы, фамилия

М.П.

<b>Земельный участок</b>			
(вид объекта недвижимости)			
Лист № __	Раздела <b>3.1</b>	Всего листов раздела <b>3.1</b> : __	Всего разделов: __
14.09.2021 № 99/2021/417270189			
Кадастровый номер:		<b>02:22:150201:5</b>	

Описание местоположения границ земельного участка							
Номер п/п	Номер точки		Дирекционный угол	Горизонтальное проложение, м	Описание закрепления на местности	Кадастровые номера смежных участков	Сведения об адресах правообладателей смежных земельных участков
	начальная	конечная					
1	2	3	4	5	6	7	8
91	87	88	данные отсутствуют	данные отсутствуют	данные отсутствуют	данные отсутствуют	данные отсутствуют
92	88	89	данные отсутствуют	данные отсутствуют	данные отсутствуют	данные отсутствуют	данные отсутствуют
93	89	90	данные отсутствуют	данные отсутствуют	данные отсутствуют	данные отсутствуют	данные отсутствуют
94	90	91	данные отсутствуют	данные отсутствуют	данные отсутствуют	данные отсутствуют	данные отсутствуют
95	91	92	данные отсутствуют	данные отсутствуют	данные отсутствуют	данные отсутствуют	данные отсутствуют
96	92	93	данные отсутствуют	данные отсутствуют	данные отсутствуют	данные отсутствуют	данные отсутствуют
97	93	94	данные отсутствуют	данные отсутствуют	данные отсутствуют	данные отсутствуют	данные отсутствуют
98	94	95	данные отсутствуют	данные отсутствуют	данные отсутствуют	данные отсутствуют	данные отсутствуют
99	95	96	данные отсутствуют	данные отсутствуют	данные отсутствуют	данные отсутствуют	данные отсутствуют
100	96	97	данные отсутствуют	данные отсутствуют	данные отсутствуют	данные отсутствуют	данные отсутствуют
101	97	98	данные отсутствуют	данные отсутствуют	данные отсутствуют	данные отсутствуют	данные отсутствуют
102	98	99	данные отсутствуют	данные отсутствуют	данные отсутствуют	данные отсутствуют	данные отсутствуют
103	99	100	данные отсутствуют	данные отсутствуют	данные отсутствуют	данные отсутствуют	данные отсутствуют
104	100	101	данные отсутствуют	данные отсутствуют	данные отсутствуют	данные отсутствуют	данные отсутствуют
105	101	102	данные отсутствуют	данные отсутствуют	данные отсутствуют	данные отсутствуют	данные отсутствуют

Государственный регистратор		ФГИС ЕГРН
полное наименование должности	подпись	инициалы, фамилия

М.П.

<b>Земельный участок</b>			
(вид объекта недвижимости)			
Лист № __	Раздела <b>3.1</b>	Всего листов раздела <b>3.1</b> : __	Всего разделов: __
14.09.2021 № 99/2021/417270189			
Кадастровый номер:		<b>02:22:150201:5</b>	

Описание местоположения границ земельного участка							
Номер п/п	Номер точки		Дирекционный угол	Горизонтальное проложение, м	Описание закрепления на местности	Кадастровые номера смежных участков	Сведения об адресах правообладателей смежных земельных участков
	начальная	конечная					
1	2	3	4	5	6	7	8
106	102	103	данные отсутствуют	данные отсутствуют	данные отсутствуют	данные отсутствуют	данные отсутствуют
107	103	104	данные отсутствуют	данные отсутствуют	данные отсутствуют	данные отсутствуют	данные отсутствуют
108	104	105	данные отсутствуют	данные отсутствуют	данные отсутствуют	данные отсутствуют	данные отсутствуют
109	105	106	данные отсутствуют	данные отсутствуют	данные отсутствуют	данные отсутствуют	данные отсутствуют
110	106	107	данные отсутствуют	данные отсутствуют	данные отсутствуют	данные отсутствуют	данные отсутствуют
111	107	108	данные отсутствуют	данные отсутствуют	данные отсутствуют	данные отсутствуют	данные отсутствуют
112	108	109	данные отсутствуют	данные отсутствуют	данные отсутствуют	данные отсутствуют	данные отсутствуют
113	109	110	данные отсутствуют	данные отсутствуют	данные отсутствуют	данные отсутствуют	данные отсутствуют
114	110	111	данные отсутствуют	данные отсутствуют	данные отсутствуют	данные отсутствуют	данные отсутствуют
115	111	112	данные отсутствуют	данные отсутствуют	данные отсутствуют	данные отсутствуют	данные отсутствуют
116	112	113	данные отсутствуют	данные отсутствуют	данные отсутствуют	данные отсутствуют	данные отсутствуют
117	113	114	данные отсутствуют	данные отсутствуют	данные отсутствуют	данные отсутствуют	данные отсутствуют
118	114	115	данные отсутствуют	данные отсутствуют	данные отсутствуют	данные отсутствуют	данные отсутствуют
119	115	116	данные отсутствуют	данные отсутствуют	данные отсутствуют	данные отсутствуют	данные отсутствуют
120	116	117	данные отсутствуют	данные отсутствуют	данные отсутствуют	данные отсутствуют	данные отсутствуют

Государственный регистратор		ФГИС ЕГРН
полное наименование должности	подпись	инициалы, фамилия

М.П.



<b>Земельный участок</b>			
(вид объекта недвижимости)			
Лист №	Раздела <b>3.1</b>	Всего листов раздела <b>3.1</b> : _____	Всего разделов: _____
14.09.2021 № 99/2021/417270189		Всего листов выписки: _____	
Кадастровый номер:		<b>02:22:150201:5</b>	

Описание местоположения границ земельного участка							
Номер п/п	Номер точки		Дирекционный угол	Горизонтальное проложение, м	Описание закрепления на местности	Кадастровые номера смежных участков	Сведения об адресах правообладателей смежных земельных участков
	начальная	конечная					
1	2	3	4	5	6	7	8
121	117	118	данные отсутствуют	данные отсутствуют	данные отсутствуют	данные отсутствуют	данные отсутствуют
122	118	119	данные отсутствуют	данные отсутствуют	данные отсутствуют	данные отсутствуют	данные отсутствуют
123	119	120	данные отсутствуют	данные отсутствуют	данные отсутствуют	данные отсутствуют	данные отсутствуют
124	120	121	данные отсутствуют	данные отсутствуют	данные отсутствуют	данные отсутствуют	данные отсутствуют
125	121	122	данные отсутствуют	данные отсутствуют	данные отсутствуют	данные отсутствуют	данные отсутствуют
126	122	123	данные отсутствуют	данные отсутствуют	данные отсутствуют	данные отсутствуют	данные отсутствуют
127	123	124	данные отсутствуют	данные отсутствуют	данные отсутствуют	данные отсутствуют	данные отсутствуют
128	124	125	данные отсутствуют	данные отсутствуют	данные отсутствуют	данные отсутствуют	данные отсутствуют
129	125	126	данные отсутствуют	данные отсутствуют	данные отсутствуют	данные отсутствуют	данные отсутствуют
130	126	127	данные отсутствуют	данные отсутствуют	данные отсутствуют	данные отсутствуют	данные отсутствуют
131	127	128	данные отсутствуют	данные отсутствуют	данные отсутствуют	данные отсутствуют	данные отсутствуют
132	128	129	данные отсутствуют	данные отсутствуют	данные отсутствуют	данные отсутствуют	данные отсутствуют
133	129	130	данные отсутствуют	данные отсутствуют	данные отсутствуют	данные отсутствуют	данные отсутствуют
134	130	131	данные отсутствуют	данные отсутствуют	данные отсутствуют	данные отсутствуют	данные отсутствуют
135	131	132	данные отсутствуют	данные отсутствуют	данные отсутствуют	данные отсутствуют	данные отсутствуют

Государственный регистратор		ФГИС ЕГРН
полное наименование должности	подпись	инициалы, фамилия

М.П.

<b>Земельный участок</b>			
(вид объекта недвижимости)			
Лист №	Раздела <b>3.1</b>	Всего листов раздела <b>3.1</b> : _____	Всего разделов: _____
14.09.2021 № 99/2021/417270189			
Кадастровый номер:		<b>02:22:150201:5</b>	

Описание местоположения границ земельного участка							
Номер п/п	Номер точки		Дирекционный угол	Горизонтальное проложение, м	Описание закрепления на местности	Кадастровые номера смежных участков	Сведения об адресах правообладателей смежных земельных участков
	начальная	конечная					
1	2	3	4	5	6	7	8
136	132	133	данные отсутствуют	данные отсутствуют	данные отсутствуют	данные отсутствуют	данные отсутствуют
137	133	134	данные отсутствуют	данные отсутствуют	данные отсутствуют	данные отсутствуют	данные отсутствуют
138	134	135	данные отсутствуют	данные отсутствуют	данные отсутствуют	данные отсутствуют	данные отсутствуют
139	135	136	данные отсутствуют	данные отсутствуют	данные отсутствуют	данные отсутствуют	данные отсутствуют
140	136	137	данные отсутствуют	данные отсутствуют	данные отсутствуют	данные отсутствуют	данные отсутствуют
141	137	138	данные отсутствуют	данные отсутствуют	данные отсутствуют	данные отсутствуют	данные отсутствуют
142	138	139	данные отсутствуют	данные отсутствуют	данные отсутствуют	данные отсутствуют	данные отсутствуют
143	139	140	данные отсутствуют	данные отсутствуют	данные отсутствуют	данные отсутствуют	данные отсутствуют
144	140	141	данные отсутствуют	данные отсутствуют	данные отсутствуют	данные отсутствуют	данные отсутствуют
145	141	142	данные отсутствуют	данные отсутствуют	данные отсутствуют	данные отсутствуют	данные отсутствуют
146	142	143	данные отсутствуют	данные отсутствуют	данные отсутствуют	данные отсутствуют	данные отсутствуют
147	143	144	данные отсутствуют	данные отсутствуют	данные отсутствуют	данные отсутствуют	данные отсутствуют
148	144	145	данные отсутствуют	данные отсутствуют	данные отсутствуют	данные отсутствуют	данные отсутствуют
149	145	146	данные отсутствуют	данные отсутствуют	данные отсутствуют	данные отсутствуют	данные отсутствуют
150	146	147	данные отсутствуют	данные отсутствуют	данные отсутствуют	данные отсутствуют	данные отсутствуют

Государственный регистратор		ФГИС ЕГРН
полное наименование должности	подпись	инициалы, фамилия

М.П.

<b>Земельный участок</b>			
(вид объекта недвижимости)			
Лист № __	Раздела <b>3.1</b>	Всего листов раздела <b>3.1</b> : __	Всего разделов: __
14.09.2021 № 99/2021/417270189			
Кадастровый номер:		<b>02:22:150201:5</b>	

Описание местоположения границ земельного участка							
Номер п/п	Номер точки		Дирекционный угол	Горизонтальное проложение, м	Описание закрепления на местности	Кадастровые номера смежных участков	Сведения об адресах правообладателей смежных земельных участков
	начальная	конечная					
1	2	3	4	5	6	7	8
151	147	148	данные отсутствуют	данные отсутствуют	данные отсутствуют	данные отсутствуют	данные отсутствуют
152	148	149	данные отсутствуют	данные отсутствуют	данные отсутствуют	данные отсутствуют	данные отсутствуют
153	149	150	данные отсутствуют	данные отсутствуют	данные отсутствуют	данные отсутствуют	данные отсутствуют
154	150	151	данные отсутствуют	данные отсутствуют	данные отсутствуют	данные отсутствуют	данные отсутствуют
155	151	152	данные отсутствуют	данные отсутствуют	данные отсутствуют	данные отсутствуют	данные отсутствуют
156	152	153	данные отсутствуют	данные отсутствуют	данные отсутствуют	данные отсутствуют	данные отсутствуют
157	153	154	данные отсутствуют	данные отсутствуют	данные отсутствуют	данные отсутствуют	данные отсутствуют
158	154	155	данные отсутствуют	данные отсутствуют	данные отсутствуют	данные отсутствуют	данные отсутствуют
159	155	156	данные отсутствуют	данные отсутствуют	данные отсутствуют	данные отсутствуют	данные отсутствуют
160	156	157	данные отсутствуют	данные отсутствуют	данные отсутствуют	данные отсутствуют	данные отсутствуют
161	157	158	данные отсутствуют	данные отсутствуют	данные отсутствуют	данные отсутствуют	данные отсутствуют
162	158	159	данные отсутствуют	данные отсутствуют	данные отсутствуют	данные отсутствуют	данные отсутствуют
163	159	160	данные отсутствуют	данные отсутствуют	данные отсутствуют	данные отсутствуют	данные отсутствуют
164	160	161	данные отсутствуют	данные отсутствуют	данные отсутствуют	данные отсутствуют	данные отсутствуют
165	161	162	данные отсутствуют	данные отсутствуют	данные отсутствуют	данные отсутствуют	данные отсутствуют

Государственный регистратор		ФГИС ЕГРН
полное наименование должности	подпись	инициалы, фамилия

М.П.

<b>Земельный участок</b>			
(вид объекта недвижимости)			
Лист № __	Раздела <b>3.1</b>	Всего листов раздела <b>3.1</b> : __	Всего разделов: __
14.09.2021 № 99/2021/417270189			
Кадастровый номер:		<b>02:22:150201:5</b>	

Описание местоположения границ земельного участка							
Номер п/п	Номер точки		Дирекционный угол	Горизонтальное проложение, м	Описание закрепления на местности	Кадастровые номера смежных участков	Сведения об адресах правообладателей смежных земельных участков
	начальная	конечная					
1	2	3	4	5	6	7	8
166	162	163	данные отсутствуют	данные отсутствуют	данные отсутствуют	данные отсутствуют	данные отсутствуют
167	163	164	данные отсутствуют	данные отсутствуют	данные отсутствуют	данные отсутствуют	данные отсутствуют
168	164	165	данные отсутствуют	данные отсутствуют	данные отсутствуют	данные отсутствуют	данные отсутствуют
169	165	166	данные отсутствуют	данные отсутствуют	данные отсутствуют	данные отсутствуют	данные отсутствуют
170	166	167	данные отсутствуют	данные отсутствуют	данные отсутствуют	данные отсутствуют	данные отсутствуют
171	167	168	данные отсутствуют	данные отсутствуют	данные отсутствуют	данные отсутствуют	данные отсутствуют
172	168	169	данные отсутствуют	данные отсутствуют	данные отсутствуют	данные отсутствуют	данные отсутствуют
173	169	170	данные отсутствуют	данные отсутствуют	данные отсутствуют	данные отсутствуют	данные отсутствуют
174	170	171	данные отсутствуют	данные отсутствуют	данные отсутствуют	данные отсутствуют	данные отсутствуют
175	171	172	данные отсутствуют	данные отсутствуют	данные отсутствуют	данные отсутствуют	данные отсутствуют
176	172	173	данные отсутствуют	данные отсутствуют	данные отсутствуют	данные отсутствуют	данные отсутствуют
177	173	174	данные отсутствуют	данные отсутствуют	данные отсутствуют	данные отсутствуют	данные отсутствуют
178	174	175	данные отсутствуют	данные отсутствуют	данные отсутствуют	данные отсутствуют	данные отсутствуют
179	175	176	данные отсутствуют	данные отсутствуют	данные отсутствуют	данные отсутствуют	данные отсутствуют
180	176	177	данные отсутствуют	данные отсутствуют	данные отсутствуют	данные отсутствуют	данные отсутствуют

Государственный регистратор		ФГИС ЕГРН
полное наименование должности	подпись	инициалы, фамилия

М.П.

<b>Земельный участок</b>			
(вид объекта недвижимости)			
Лист № __	Раздела <b>3.1</b>	Всего листов раздела <b>3.1</b> : __	Всего разделов: __
14.09.2021 № 99/2021/417270189		Всего листов выписки: __	
Кадастровый номер:		02:22:150201:5	

Описание местоположения границ земельного участка							
Номер п/п	Номер точки		Дирекционный угол	Горизонтальное проложение, м	Описание закрепления на местности	Кадастровые номера смежных участков	Сведения об адресах правообладателей смежных земельных участков
	начальная	конечная					
1	2	3	4	5	6	7	8
181	177	178	данные отсутствуют	данные отсутствуют	данные отсутствуют	данные отсутствуют	данные отсутствуют
182	178	179	данные отсутствуют	данные отсутствуют	данные отсутствуют	данные отсутствуют	данные отсутствуют
183	179	180	данные отсутствуют	данные отсутствуют	данные отсутствуют	данные отсутствуют	данные отсутствуют
184	180	181	данные отсутствуют	данные отсутствуют	данные отсутствуют	данные отсутствуют	данные отсутствуют
185	181	182	данные отсутствуют	данные отсутствуют	данные отсутствуют	данные отсутствуют	данные отсутствуют
186	182	183	данные отсутствуют	данные отсутствуют	данные отсутствуют	данные отсутствуют	данные отсутствуют
187	183	184	данные отсутствуют	данные отсутствуют	данные отсутствуют	данные отсутствуют	данные отсутствуют
188	184	185	данные отсутствуют	данные отсутствуют	данные отсутствуют	данные отсутствуют	данные отсутствуют
189	185	186	данные отсутствуют	данные отсутствуют	данные отсутствуют	данные отсутствуют	данные отсутствуют
190	186	187	данные отсутствуют	данные отсутствуют	данные отсутствуют	данные отсутствуют	данные отсутствуют
191	187	188	данные отсутствуют	данные отсутствуют	данные отсутствуют	данные отсутствуют	данные отсутствуют
192	188	189	данные отсутствуют	данные отсутствуют	данные отсутствуют	данные отсутствуют	данные отсутствуют
193	189	190	данные отсутствуют	данные отсутствуют	данные отсутствуют	данные отсутствуют	данные отсутствуют
194	190	191	данные отсутствуют	данные отсутствуют	данные отсутствуют	данные отсутствуют	данные отсутствуют
195	191	192	данные отсутствуют	данные отсутствуют	данные отсутствуют	данные отсутствуют	данные отсутствуют

Государственный регистратор		ФГИС ЕГРН
полное наименование должности	подпись	инициалы, фамилия

М.П.

<b>Земельный участок</b>			
(вид объекта недвижимости)			
Лист № __	Раздела <b>3.1</b>	Всего листов раздела <b>3.1</b> : __	Всего разделов: __
14.09.2021 № 99/2021/417270189			
Кадастровый номер:		<b>02:22:150201:5</b>	

Описание местоположения границ земельного участка							
Номер п/п	Номер точки		Дирекционный угол	Горизонтальное проложение, м	Описание закрепления на местности	Кадастровые номера смежных участков	Сведения об адресах правообладателей смежных земельных участков
	начальная	конечная					
1	2	3	4	5	6	7	8
196	192	193	данные отсутствуют	данные отсутствуют	данные отсутствуют	данные отсутствуют	данные отсутствуют
197	193	194	данные отсутствуют	данные отсутствуют	данные отсутствуют	данные отсутствуют	данные отсутствуют
198	194	195	данные отсутствуют	данные отсутствуют	данные отсутствуют	данные отсутствуют	данные отсутствуют
199	195	196	данные отсутствуют	данные отсутствуют	данные отсутствуют	данные отсутствуют	данные отсутствуют
200	196	197	данные отсутствуют	данные отсутствуют	данные отсутствуют	данные отсутствуют	данные отсутствуют
201	197	198	данные отсутствуют	данные отсутствуют	данные отсутствуют	данные отсутствуют	данные отсутствуют
202	198	199	данные отсутствуют	данные отсутствуют	данные отсутствуют	данные отсутствуют	данные отсутствуют
203	199	200	данные отсутствуют	данные отсутствуют	данные отсутствуют	данные отсутствуют	данные отсутствуют
204	200	201	данные отсутствуют	данные отсутствуют	данные отсутствуют	данные отсутствуют	данные отсутствуют
205	201	202	данные отсутствуют	данные отсутствуют	данные отсутствуют	данные отсутствуют	данные отсутствуют
206	202	203	данные отсутствуют	данные отсутствуют	данные отсутствуют	данные отсутствуют	данные отсутствуют
207	203	204	данные отсутствуют	данные отсутствуют	данные отсутствуют	данные отсутствуют	данные отсутствуют
208	204	205	данные отсутствуют	данные отсутствуют	данные отсутствуют	данные отсутствуют	данные отсутствуют
209	205	206	данные отсутствуют	данные отсутствуют	данные отсутствуют	данные отсутствуют	данные отсутствуют
210	206	207	данные отсутствуют	данные отсутствуют	данные отсутствуют	данные отсутствуют	данные отсутствуют

Государственный регистратор		ФГИС ЕГРН
полное наименование должности	подпись	инициалы, фамилия

М.П.

<b>Земельный участок</b>			
(вид объекта недвижимости)			
Лист № __	Раздела <b>3.1</b>	Всего листов раздела <b>3.1</b> : __	Всего разделов: __
14.09.2021 № 99/2021/417270189			
Кадастровый номер:		<b>02:22:150201:5</b>	

Описание местоположения границ земельного участка							
Номер п/п	Номер точки		Дирекционный угол	Горизонтальное проложение, м	Описание закрепления на местности	Кадастровые номера смежных участков	Сведения об адресах правообладателей смежных земельных участков
	начальная	конечная					
1	2	3	4	5	6	7	8
211	207	208	данные отсутствуют	данные отсутствуют	данные отсутствуют	данные отсутствуют	данные отсутствуют
212	208	209	данные отсутствуют	данные отсутствуют	данные отсутствуют	данные отсутствуют	данные отсутствуют
213	209	210	данные отсутствуют	данные отсутствуют	данные отсутствуют	данные отсутствуют	данные отсутствуют
214	210	211	данные отсутствуют	данные отсутствуют	данные отсутствуют	данные отсутствуют	данные отсутствуют
215	211	212	данные отсутствуют	данные отсутствуют	данные отсутствуют	данные отсутствуют	данные отсутствуют
216	212	213	данные отсутствуют	данные отсутствуют	данные отсутствуют	данные отсутствуют	данные отсутствуют
217	213	214	данные отсутствуют	данные отсутствуют	данные отсутствуют	данные отсутствуют	данные отсутствуют
218	214	215	данные отсутствуют	данные отсутствуют	данные отсутствуют	данные отсутствуют	данные отсутствуют
219	215	216	данные отсутствуют	данные отсутствуют	данные отсутствуют	данные отсутствуют	данные отсутствуют
220	216	217	данные отсутствуют	данные отсутствуют	данные отсутствуют	данные отсутствуют	данные отсутствуют
221	217	218	данные отсутствуют	данные отсутствуют	данные отсутствуют	данные отсутствуют	данные отсутствуют
222	218	219	данные отсутствуют	данные отсутствуют	данные отсутствуют	данные отсутствуют	данные отсутствуют
223	219	220	данные отсутствуют	данные отсутствуют	данные отсутствуют	данные отсутствуют	данные отсутствуют
224	220	221	данные отсутствуют	данные отсутствуют	данные отсутствуют	данные отсутствуют	данные отсутствуют
225	221	222	данные отсутствуют	данные отсутствуют	данные отсутствуют	данные отсутствуют	данные отсутствуют

Государственный регистратор		ФГИС ЕГРН
полное наименование должности	подпись	инициалы, фамилия

М.П.

<b>Земельный участок</b>			
(вид объекта недвижимости)			
Лист №	Раздела <b>3.1</b>	Всего листов раздела <b>3.1</b> : _____	Всего разделов: _____
14.09.2021 № 99/2021/417270189		Всего листов выписки: _____	
Кадастровый номер:		<b>02:22:150201:5</b>	

Описание местоположения границ земельного участка							
Номер п/п	Номер точки		Дирекционный угол	Горизонтальное проложение, м	Описание закрепления на местности	Кадастровые номера смежных участков	Сведения об адресах правообладателей смежных земельных участков
	начальная	конечная					
1	2	3	4	5	6	7	8
226	222	223	данные отсутствуют	данные отсутствуют	данные отсутствуют	данные отсутствуют	данные отсутствуют
227	223	224	данные отсутствуют	данные отсутствуют	данные отсутствуют	данные отсутствуют	данные отсутствуют
228	224	225	данные отсутствуют	данные отсутствуют	данные отсутствуют	данные отсутствуют	данные отсутствуют
229	225	226	данные отсутствуют	данные отсутствуют	данные отсутствуют	данные отсутствуют	данные отсутствуют
230	226	227	данные отсутствуют	данные отсутствуют	данные отсутствуют	данные отсутствуют	данные отсутствуют
231	227	228	данные отсутствуют	данные отсутствуют	данные отсутствуют	данные отсутствуют	данные отсутствуют
232	228	229	данные отсутствуют	данные отсутствуют	данные отсутствуют	данные отсутствуют	данные отсутствуют
233	229	230	данные отсутствуют	данные отсутствуют	данные отсутствуют	данные отсутствуют	данные отсутствуют
234	230	231	данные отсутствуют	данные отсутствуют	данные отсутствуют	данные отсутствуют	данные отсутствуют
235	231	232	данные отсутствуют	данные отсутствуют	данные отсутствуют	данные отсутствуют	данные отсутствуют
236	232	233	данные отсутствуют	данные отсутствуют	данные отсутствуют	данные отсутствуют	данные отсутствуют
237	233	234	данные отсутствуют	данные отсутствуют	данные отсутствуют	данные отсутствуют	данные отсутствуют
238	234	235	данные отсутствуют	данные отсутствуют	данные отсутствуют	данные отсутствуют	данные отсутствуют
239	235	236	данные отсутствуют	данные отсутствуют	данные отсутствуют	данные отсутствуют	данные отсутствуют
240	236	237	данные отсутствуют	данные отсутствуют	данные отсутствуют	данные отсутствуют	данные отсутствуют

Государственный регистратор		ФГИС ЕГРН
полное наименование должности	подпись	инициалы, фамилия

М.П.



<b>Земельный участок</b>			
(вид объекта недвижимости)			
Лист №	Раздела <b>3.1</b>	Всего листов раздела <b>3.1</b> : _____	Всего разделов: _____
14.09.2021 № 99/2021/417270189		Всего листов выписки: _____	
Кадастровый номер:		<b>02:22:150201:5</b>	

Описание местоположения границ земельного участка							
Номер п/п	Номер точки		Дирекционный угол	Горизонтальное проложение, м	Описание закрепления на местности	Кадастровые номера смежных участков	Сведения об адресах правообладателей смежных земельных участков
	начальная	конечная					
1	2	3	4	5	6	7	8
241	237	238	данные отсутствуют	данные отсутствуют	данные отсутствуют	данные отсутствуют	данные отсутствуют
242	238	239	данные отсутствуют	данные отсутствуют	данные отсутствуют	данные отсутствуют	данные отсутствуют
243	239	240	данные отсутствуют	данные отсутствуют	данные отсутствуют	данные отсутствуют	данные отсутствуют
244	240	241	данные отсутствуют	данные отсутствуют	данные отсутствуют	данные отсутствуют	данные отсутствуют
245	241	242	данные отсутствуют	данные отсутствуют	данные отсутствуют	данные отсутствуют	данные отсутствуют
246	242	243	данные отсутствуют	данные отсутствуют	данные отсутствуют	данные отсутствуют	данные отсутствуют
247	243	244	данные отсутствуют	данные отсутствуют	данные отсутствуют	данные отсутствуют	данные отсутствуют
248	244	245	данные отсутствуют	данные отсутствуют	данные отсутствуют	данные отсутствуют	данные отсутствуют
249	245	246	данные отсутствуют	данные отсутствуют	данные отсутствуют	данные отсутствуют	данные отсутствуют
250	246	247	данные отсутствуют	данные отсутствуют	данные отсутствуют	данные отсутствуют	данные отсутствуют
251	247	248	данные отсутствуют	данные отсутствуют	данные отсутствуют	данные отсутствуют	данные отсутствуют
252	248	249	данные отсутствуют	данные отсутствуют	данные отсутствуют	данные отсутствуют	данные отсутствуют
253	249	1	данные отсутствуют	данные отсутствуют	данные отсутствуют	данные отсутствуют	данные отсутствуют

Государственный регистратор		ФГИС ЕГРН
полное наименование должности	подпись	инициалы, фамилия

М.П.

Выписка из Единого государственного реестра недвижимости об объекте недвижимости  
Описание местоположения земельного участка

<b>Земельный участок</b>			
(вид объекта недвижимости)			
Лист № <u>    </u> Раздела <u>3.2</u>	Всего листов раздела <u>3.2</u> : <u>    </u>	Всего разделов: <u>    </u>	Всего листов выписки: <u>    </u>
<b>14.09.2021 № 99/2021/417270189</b>			
Кадастровый номер:		<b>02:22:150201:5</b>	

Сведения о характерных точках границы земельного участка				
Система координат: МСК-02, зона 1				
Зона №				
Номер точки	Координаты		Описание закрепления на местности	Средняя квадратическая погрешность определения координат характерных точек границ земельного участка, м
	X	Y		
1	2	3	4	5
1	751636.09	1304175.26	данные отсутствуют	2.5
2	751718.9	1304401.38	данные отсутствуют	2.5
3	751780.62	1304544.69	данные отсутствуют	2.5
4	751930.05	1304856.37	данные отсутствуют	2.5
5	752105.1	1305253.54	данные отсутствуют	2.5
6	752216.06	1305597.07	данные отсутствуют	2.5
7	752230.72	1305624.57	данные отсутствуют	2.5
8	752236.75	1305630.65	данные отсутствуют	2.5
9	752244.18	1305658.85	данные отсутствуют	2.5
10	752237.03	1305665.67	данные отсутствуют	2.5
11	752225.14	1305673.58	данные отсутствуют	2.5
12	752199.88	1305700.49	данные отсутствуют	2.5
13	752163.66	1305740.55	данные отсутствуют	2.5
14	752127.45	1305778.42	данные отсутствуют	2.5
15	752092.74	1305812.32	данные отсутствуют	2.5

Государственный регистратор		ФГИС ЕГРН
полное наименование должности	подпись	инициалы, фамилия

М.П.

Раздел 3.2

Выписка из Единого государственного реестра недвижимости об объекте недвижимости  
Описание местоположения земельного участка

<b>Земельный участок</b>			
(вид объекта недвижимости)			
Лист № <u>    </u> Раздела <u>3.2</u>	Всего листов раздела <u>3.2</u> : <u>    </u>	Всего разделов: <u>    </u>	Всего листов выписки: <u>    </u>
<b>14.09.2021 № 99/2021/417270189</b>			
Кадастровый номер:		<b>02:22:150201:5</b>	

Сведения о характерных точках границы земельного участка				
Система координат: МСК-02, зона 1				
Зона №				
Номер точки	Координаты		Описание закрепления на местности	Средняя квадратическая погрешность определения координат характерных точек границ земельного участка, м
	X	Y		
1	2	3	4	5
16	752097.94	1305830.98	данные отсутствуют	2.5
17	752096.45	1305833.22	данные отсутствуют	2.5
18	752068.37	1305875.53	Долговременный межевой знак	2.5
19	751987.15	1305799.25	Долговременный межевой знак	2.5
20	751863.55	1305763.52	Долговременный межевой знак	2.5
21	751862.58	1305759.66	Долговременный межевой знак	2.5
22	751860.65	1305755.31	Долговременный межевой знак	2.5
23	751855.82	1305751.45	Долговременный межевой знак	2.5
24	751790.64	1305729.24	Долговременный межевой знак	2.5
25	751720.15	1305703.65	Долговременный межевой знак	2.5
26	751704.7	1305708	Долговременный межевой знак	2.5
27	751702.28	1305706.55	Долговременный межевой знак	2.5
28	751664.62	1305635.57	Долговременный межевой знак	2.5
29	751652.55	1305609.02	Долговременный межевой знак	2.5
30	751641.93	1305596.46	Долговременный межевой знак	2.5

Государственный регистратор		ФГИС ЕГРН
полное наименование должности	подпись	инициалы, фамилия

М.П.

<b>Земельный участок</b>			
(вид объекта недвижимости)			
Лист № <u>    </u> Раздела <b>3.2</b>	Всего листов раздела <b>3.2</b> : <u>    </u>	Всего разделов: <u>    </u>	Всего листов выписки: <u>    </u>
<b>14.09.2021 № 99/2021/417270189</b>			
Кадастровый номер:		<b>02:22:150201:5</b>	

Сведения о характерных точках границы земельного участка				
Система координат: МСК-02, зона 1				
Зона №				
Номер точки	Координаты		Описание закрепления на местности	Средняя квадратическая погрешность определения координат характерных точек границ земельного участка, м
	X	Y		
1	2	3	4	5
31	751625.99	1305589.7	Долговременный межевой знак	2.5
32	751611.03	1305588.25	Долговременный межевой знак	2.5
33	751602.82	1305595.5	Долговременный межевой знак	2.5
34	751598.47	1305607.57	Долговременный межевой знак	2.5
35	751586.88	1305645.23	Долговременный межевой знак	2.5
36	751576.75	1305649.09	Долговременный межевой знак	2.5
37	751553.09	1305658.26	Долговременный межевой знак	2.5
38	751527.5	1305670.82	Долговременный межевой знак	2.5
39	751508.67	1305677.58	Долговременный межевой знак	2.5
40	751499.01	1305689.65	Долговременный межевой знак	2.5
41	751494.18	1305715.24	Долговременный межевой знак	2.5
42	751493.21	1305729.72	Долговременный межевой знак	2.5
43	751497.08	1305748.55	Долговременный межевой знак	2.5
44	751505.29	1305762.07	Долговременный межевой знак	2.5
45	751529.91	1305761.59	Долговременный межевой знак	2.5

Государственный регистратор		ФГИС ЕГРН
полное наименование должности	подпись	инициалы, фамилия

М.П.

Раздел 3.2

Выписка из Единого государственного реестра недвижимости об объекте недвижимости  
Описание местоположения земельного участка

<b>Земельный участок</b>			
(вид объекта недвижимости)			
Лист № <u>    </u> Раздела <b>3.2</b>	Всего листов раздела <b>3.2</b> : <u>    </u>	Всего разделов: <u>    </u>	Всего листов выписки: <u>    </u>
<b>14.09.2021 № 99/2021/417270189</b>			
Кадастровый номер:		<b>02:22:150201:5</b>	

Сведения о характерных точках границы земельного участка				
Система координат: МСК-02, зона 1				
Зона №				
Номер точки	Координаты		Описание закрепления на местности	Средняя квадратическая погрешность определения координат характерных точек границ земельного участка, м
	X	Y		
1	2	3	4	5
46	751536.19	1305761.59	Долговременный межевой знак	2.5
47	751539.57	1305773.18	Долговременный межевой знак	2.5
48	751523.15	1305790.08	Долговременный межевой знак	2.5
49	751504.32	1305809.39	Долговременный межевой знак	2.5
50	751495.37	1305815.47	Долговременный межевой знак	2.5
51	751334.79	1306530.71	Долговременный межевой знак	2.5
52	751284.47	1306526.68	данные отсутствуют	2.5
53	751102.39	1306504.89	данные отсутствуют	2.5
54	751019.1	1306498.73	данные отсутствуют	2.5
55	750954.55	1306484.66	данные отсутствуют	2.5
56	750878.29	1306500.22	данные отсутствуют	2.5
57	750832.12	1306524.8	данные отсутствуют	2.5
58	750766.24	1306537.57	данные отсутствуют	2.5
59	750661.97	1306524.34	данные отсутствуют	2.5
60	750629.29	1306526.68	данные отсутствуют	2.5

Государственный регистратор		ФГИС ЕГРН
полное наименование должности	подпись	инициалы, фамилия

М.П.

<b>Земельный участок</b>			
(вид объекта недвижимости)			
Лист № <u>    </u> Раздела <b>3.2</b>	Всего листов раздела <b>3.2</b> : <u>    </u>	Всего разделов: <u>    </u>	Всего листов выписки: <u>    </u>
<b>14.09.2021 № 99/2021/417270189</b>			
Кадастровый номер:		<b>02:22:150201:5</b>	

Сведения о характерных точках границы земельного участка				
Система координат: МСК-02, зона 1				
Зона №				
Номер точки	Координаты		Описание закрепления на местности	Средняя квадратическая погрешность определения координат характерных точек границ земельного участка, м
	X	Y		
1	2	3	4	5
61	750642.5	1306954.43	данные отсутствуют	2.5
62	750610.6	1306957.59	данные отсутствуют	2.5
63	750575.05	1306962.26	данные отсутствуют	2.5
64	750489.55	1306972.61	данные отсутствуют	2.5
65	750408.66	1306983.52	данные отсутствуют	2.5
66	750350.91	1306991.77	данные отсутствуют	2.5
67	750309.47	1306997.95	данные отсутствуют	2.5
68	750245.55	1307006.99	данные отсутствуют	2.5
69	750177.21	1307016.02	данные отсутствуют	2.5
70	750111.29	1307025.5	данные отсутствуют	2.5
71	750043.83	1307036.09	данные отсутствуют	2.5
72	749954.78	1307047.55	данные отсутствуют	2.5
73	749868.13	1307059.27	данные отсутствуют	2.5
74	749770.92	1307072.46	данные отсутствуют	2.5
75	749730.39	1307078.41	данные отсутствуют	2.5

Государственный регистратор		ФГИС ЕГРН
полное наименование должности	подпись	инициалы, фамилия

М.П.

Раздел 3.2

<b>Земельный участок</b>			
(вид объекта недвижимости)			
Лист № <u>    </u> Раздела <b>3.2</b>	Всего листов раздела <b>3.2</b> : <u>    </u>	Всего разделов: <u>    </u>	Всего листов выписки: <u>    </u>
<b>14.09.2021 № 99/2021/417270189</b>			
Кадастровый номер:		<b>02:22:150201:5</b>	

Сведения о характерных точках границы земельного участка				
Система координат: МСК-02, зона 1				
Зона №				
Номер точки	Координаты		Описание закрепления на местности	Средняя квадратическая погрешность определения координат характерных точек границ земельного участка, м
	X	Y		
1	2	3	4	5
76	749693.43	1307080.61	данные отсутствуют	2.5
77	749683.49	1307080.39	данные отсутствуют	2.5
78	749682.78	1307080.14	данные отсутствуют	2.5
79	749487.13	1306882.7	данные отсутствуют	2.5
80	749304.66	1306699.31	данные отсутствуют	2.5
81	748983.85	1305872.89	данные отсутствуют	2.5
82	748862.24	1305569.93	данные отсутствуют	2.5
83	748836.09	1305500.94	данные отсутствуют	2.5
84	748786.03	1305396.31	данные отсутствуют	2.5
85	748726.09	1305275.3	данные отсутствуют	2.5
86	748704.82	1305229.86	данные отсутствуют	2.5
87	748704.12	1305228.49	данные отсутствуют	2.5
88	748702.73	1305229.2	данные отсутствуют	2.5
89	748694.6	1305213.34	данные отсутствуют	2.5
90	748848.16	1305124.95	данные отсутствуют	2.5

Государственный регистратор		ФГИС ЕГРН
полное наименование должности	подпись	инициалы, фамилия

М.П.

<b>Земельный участок</b>			
(вид объекта недвижимости)			
Лист № <u>    </u> Раздела <b>3.2</b>	Всего листов раздела <b>3.2</b> : <u>    </u>	Всего разделов: <u>    </u>	Всего листов выписки: <u>    </u>
<b>14.09.2021 № 99/2021/417270189</b>			
Кадастровый номер:		<b>02:22:150201:5</b>	

Сведения о характерных точках границы земельного участка				
Система координат: МСК-02, зона 1				
Зона №				
Номер точки	Координаты		Описание закрепления на местности	Средняя квадратическая погрешность определения координат характерных точек границ земельного участка, м
	X	Y		
1	2	3	4	5
91	749060.29	1305222.17	данные отсутствуют	2.5
92	748959.28	1305558.03	данные отсутствуют	2.5
93	748915.73	1305586.76	данные отсутствуют	2.5
94	749305.97	1306603.12	данные отсутствуют	2.5
95	749685.49	1307030.05	данные отсутствуют	2.5
96	749836.63	1307028.55	данные отсутствуют	2.5
97	749781.26	1306988.89	данные отсутствуют	2.5
98	749773.4	1306962.33	данные отсутствуют	2.5
99	749793.23	1306893.12	данные отсутствуют	2.5
100	749877.41	1307013.96	данные отсутствуют	2.5
101	749947.39	1307003.26	данные отсутствуют	2.5
102	750104.54	1306802.52	данные отсутствуют	2.5
103	750278.89	1306945.91	данные отсутствуют	2.5
104	750487.66	1306919.52	данные отсутствуют	2.5
105	750493.39	1306763.52	данные отсутствуют	2.5

Государственный регистратор		ФГИС ЕГРН
полное наименование должности	подпись	инициалы, фамилия

М.П.

Раздел 3.2

Выписка из Единого государственного реестра недвижимости об объекте недвижимости  
Описание местоположения земельного участка

<b>Земельный участок</b>			
(вид объекта недвижимости)			
Лист № <u>    </u> Раздела <b>3.2</b>	Всего листов раздела <b>3.2</b> : <u>    </u>	Всего разделов: <u>    </u>	Всего листов выписки: <u>    </u>
<b>14.09.2021 № 99/2021/417270189</b>			
Кадастровый номер:		<b>02:22:150201:5</b>	

Сведения о характерных точках границы земельного участка				
Система координат: МСК-02, зона 1				
Зона №				
Номер точки	Координаты		Описание закрепления на местности	Средняя квадратическая погрешность определения координат характерных точек границ земельного участка, м
	X	Y		
1	2	3	4	5
106	750618.73	1306823.17	данные отсутствуют	2.5
107	750510	1306146.72	данные отсутствуют	2.5
108	750165.64	1306213.21	данные отсутствуют	2.5
109	750087.43	1306012.11	данные отсутствуют	2.5
110	749811.08	1306090.53	данные отсутствуют	2.5
111	749724.84	1305803.91	данные отсутствуют	2.5
112	749622.12	1305602.26	данные отсутствуют	2.5
113	749559.97	1305611.14	данные отсутствуют	2.5
114	749405.25	1305197.69	данные отсутствуют	2.5
115	749299.99	1305205.3	данные отсутствуют	2.5
116	749281.28	1305160.59	данные отсутствуют	2.5
117	749553.43	1305092.23	данные отсутствуют	2.5
118	749628.37	1305134.3	данные отсутствуют	2.5
119	749662.56	1305072.5	данные отсутствуют	2.5
120	749623.11	1304955.49	данные отсутствуют	2.5

Государственный регистратор		ФГИС ЕГРН
полное наименование должности	подпись	инициалы, фамилия

М.П.

Выписка из Единого государственного реестра недвижимости об объекте недвижимости  
Описание местоположения земельного участка

<b>Земельный участок</b>			
(вид объекта недвижимости)			
Лист № <u>    </u> Раздела <b>3.2</b>	Всего листов раздела <b>3.2</b> : <u>    </u>	Всего разделов: <u>    </u>	Всего листов выписки: <u>    </u>
<b>14.09.2021 № 99/2021/417270189</b>			
Кадастровый номер:		<b>02:22:150201:5</b>	

Сведения о характерных точках границы земельного участка				
Система координат: МСК-02, зона I				
Зона №				
Номер точки	Координаты		Описание закрепления на местности	Средняя квадратическая погрешность определения координат характерных точек границ земельного участка, м
	X	Y		
1	2	3	4	5
121	749499.52	1305018.6	данные отсутствуют	2.5
122	749383.83	1304873.98	данные отсутствуют	2.5
123	749143.24	1304968.64	данные отсутствуют	2.5
124	749099.85	1304872.67	данные отсутствуют	2.5
125	749140.61	1304712.27	данные отсутствуют	2.5
126	749253.67	1304738.57	данные отсутствуют	2.5
127	749366.74	1304825.34	данные отсутствуют	2.5
128	749427.21	1304827.97	данные отсутствуют	2.5
129	749528.45	1304742.51	данные отсутствуют	2.5
130	749311.52	1304500.6	данные отсутствуют	2.5
131	749275.53	1304503.89	данные отсутствуют	2.5
132	749299.76	1304493.84	данные отсутствуют	2.5
133	749313.8	1304489.39	данные отсутствуют	2.5
134	749330.16	1304484.2	данные отсутствуют	2.5
135	749332.24	1304483.69	данные отсутствуют	2.5

Государственный регистратор		ФГИС ЕГРН
полное наименование должности	подпись	инициалы, фамилия

М.П.

Раздел 3.2

Выписка из Единого государственного реестра недвижимости об объекте недвижимости  
Описание местоположения земельного участка

<b>Земельный участок</b>			
(вид объекта недвижимости)			
Лист № <u>    </u> Раздела <b>3.2</b>	Всего листов раздела <b>3.2</b> : <u>    </u>	Всего разделов: <u>    </u>	Всего листов выписки: <u>    </u>
<b>14.09.2021 № 99/2021/417270189</b>			
Кадастровый номер:		<b>02:22:150201:5</b>	

Сведения о характерных точках границы земельного участка				
Система координат: МСК-02, зона I				
Зона №				
Номер точки	Координаты		Описание закрепления на местности	Средняя квадратическая погрешность определения координат характерных точек границ земельного участка, м
	X	Y		
1	2	3	4	5
136	749359.15	1304478.27	данные отсутствуют	2.5
137	749419.53	1304463.41	данные отсутствуют	2.5
138	749453.26	1304455.62	данные отсутствуют	2.5
139	749625.66	1304421	данные отсутствуют	2.5
140	749754.52	1304398.29	данные отсутствуют	2.5
141	749819.4	1304386.03	данные отсутствуют	2.5
142	749855.97	1304378.95	данные отсутствуют	2.5
143	749896.77	1304371.4	данные отсутствуют	2.5
144	749919.65	1304368.1	данные отсутствуют	2.5
145	749948.91	1304366.04	данные отсутствуют	2.5
146	749988.31	1304361.26	данные отсутствуют	2.5
147	750016.39	1304354.89	данные отсутствуют	2.5
148	750037.85	1304349.7	данные отсутствуют	2.5
149	750149.26	1304324.09	данные отсутствуют	2.5
150	750201.59	1304307.94	данные отсутствуют	2.5

Государственный регистратор		ФГИС ЕГРН
полное наименование должности	подпись	инициалы, фамилия

М.П.

<b>Земельный участок</b>			
(вид объекта недвижимости)			
Лист № <u>    </u> Раздела <b>3.2</b>	Всего листов раздела <b>3.2</b> : <u>    </u>	Всего разделов: <u>    </u>	Всего листов выписки: <u>    </u>
<b>14.09.2021 № 99/2021/417270189</b>			
Кадастровый номер:		<b>02:22:150201:5</b>	

Сведения о характерных точках границы земельного участка				
Система координат: МСК-02, зона 1				
Зона №				
Номер точки	Координаты		Описание закрепления на местности	Средняя квадратическая погрешность определения координат характерных точек границ земельного участка, м
	X	Y		
1	2	3	4	5
151	750220.47	1304299.2	данные отсутствуют	2.5
152	750239.11	1304288.58	данные отсутствуют	2.5
153	750255.58	1304279.97	данные отсутствуют	2.5
154	750272.38	1304269	данные отсутствуют	2.5
155	750284.42	1304259.56	данные отсутствуют	2.5
156	750294.28	1304251.6	данные отсутствуют	2.5
157	750334.85	1304228.67	данные отсутствуют	2.5
158	750346.23	1304220.14	данные отсутствуют	2.5
159	750346.67	1304219.94	данные отсутствуют	2.5
160	750365.94	1304217	данные отсутствуют	2.5
161	750386.03	1304218.76	данные отсутствуют	2.5
162	750397.64	1304221.63	данные отсутствуют	2.5
163	750423.52	1304229.14	данные отсутствуют	2.5
164	750441.22	1304234.33	данные отсутствуют	2.5
165	750466.37	1304240.14	данные отсутствуют	2.5

Государственный регистратор		ФГИС ЕГРН
полное наименование должности	подпись	инициалы, фамилия

М.П.

Раздел 3.2

Выписка из Единого государственного реестра недвижимости об объекте недвижимости  
Описание местоположения земельного участка

<b>Земельный участок</b>			
(вид объекта недвижимости)			
Лист № <u>    </u> Раздела <b>3.2</b>	Всего листов раздела <b>3.2</b> : <u>    </u>	Всего разделов: <u>    </u>	Всего листов выписки: <u>    </u>
<b>14.09.2021 № 99/2021/417270189</b>			
Кадастровый номер:		<b>02:22:150201:5</b>	

Сведения о характерных точках границы земельного участка				
Система координат: МСК-02, зона 1				
Зона №				
Номер точки	Координаты		Описание закрепления на местности	Средняя квадратическая погрешность определения координат характерных точек границ земельного участка, м
	X	Y		
1	2	3	4	5
166	750499.97	1304248.25	данные отсутствуют	2.5
167	750527.1	1304252.97	данные отсутствуют	2.5
168	750581.37	1304260.99	данные отсутствуют	2.5
169	750603.3	1304264.3	данные отсутствуют	2.5
170	750630.68	1304269.01	данные отсутствуют	2.5
171	750721.72	1304282.93	данные отсутствуют	2.5
172	750748.57	1304288.38	данные отсутствуют	2.5
173	750769.38	1304293.08	данные отсутствуют	2.5
174	750792.96	1304299.68	данные отсутствуют	2.5
175	750816.78	1304307.47	данные отсутствуют	2.5
176	750844.62	1304316.67	данные отсутствуют	2.5
177	750859.71	1304322.08	данные отсутствуют	2.5
178	750871.03	1304327.98	данные отсутствуют	2.5
179	750894.15	1304341.66	данные отсутствуют	2.5
180	750913.97	1304350.16	данные отсутствуют	2.5

Государственный регистратор		ФГИС ЕГРН
полное наименование должности	подпись	инициалы, фамилия

М.П.

<b>Земельный участок</b>			
(вид объекта недвижимости)			
Лист № <u>    </u> Раздела <b>3.2</b>	Всего листов раздела <b>3.2</b> : <u>    </u>	Всего разделов: <u>    </u>	Всего листов выписки: <u>    </u>
<b>14.09.2021 № 99/2021/417270189</b>			
Кадастровый номер:		<b>02:22:150201:5</b>	

Сведения о характерных точках границы земельного участка				
Система координат: МСК-02, зона I				
Зона №				
Номер точки	Координаты		Описание закрепления на местности	Средняя квадратическая погрешность определения координат характерных точек границ земельного участка, м
	X	Y		
1	2	3	4	5
181	750969.96	1304367.03	данные отсутствуют	2.5
182	750988.08	1304369.28	данные отсутствуют	2.5
183	751000.4	1304368.35	данные отсутствуют	2.5
184	751020.65	1304366.45	данные отсутствуют	2.5
185	751032.92	1304365.27	данные отсутствуют	2.5
186	751044.28	1304358.18	данные отсутствуют	2.5
187	751057.04	1304344	данные отсутствуют	2.5
188	751064.83	1304334.8	данные отсутствуют	2.5
189	751075.92	1304321.59	данные отсутствуют	2.5
190	751087.47	1304310.28	данные отсутствуют	2.5
191	751107.99	1304292.82	данные отсутствуют	2.5
192	751125.2	1304280.32	данные отсутствуют	2.5
193	751135.35	1304272.53	данные отсутствуют	2.5
194	751148.78	1304264.52	данные отсутствуют	2.5
195	751164.02	1304257.31	данные отсутствуют	2.5

Государственный регистратор		ФГИС ЕГРН
полное наименование должности	подпись	инициалы, фамилия

М.П.

Раздел 3.2

<b>Земельный участок</b>			
(вид объекта недвижимости)			
Лист № <u>    </u> Раздела <b>3.2</b>	Всего листов раздела <b>3.2</b> : <u>    </u>	Всего разделов: <u>    </u>	Всего листов выписки: <u>    </u>
<b>14.09.2021 № 99/2021/417270189</b>			
Кадастровый номер:		<b>02:22:150201:5</b>	

Сведения о характерных точках границы земельного участка				
Система координат: МСК-02, зона I				
Зона №				
Номер точки	Координаты		Описание закрепления на местности	Средняя квадратическая погрешность определения координат характерных точек границ земельного участка, м
	X	Y		
1	2	3	4	5
196	751180.4	1304247.53	данные отсутствуют	2.5
197	751194.81	1304237.62	данные отсутствуют	2.5
198	751207.31	1304226.77	данные отсутствуют	2.5
199	751214.27	1304217.63	данные отсутствуют	2.5
200	751218.19	1304203.82	данные отсутствуют	2.5
201	751219.37	1304192.03	данные отсутствуют	2.5
202	751218.43	1304183.5	данные отсутствуют	2.5
203	751215.83	1304172.65	данные отсутствуют	2.5
204	751210.41	1304158.04	данные отсутствуют	2.5
205	751211.64	1304148.88	данные отсутствуют	2.5
206	751217.23	1304139.46	данные отсутствуют	2.5
207	751227.47	1304127.76	данные отсутствуют	2.5
208	751242.93	1304113.53	данные отсутствуют	2.5
209	751263.22	1304096.07	данные отсутствуют	2.5
210	751269.8	1304090.66	данные отсутствуют	2.5

Государственный регистратор		ФГИС ЕГРН
полное наименование должности	подпись	инициалы, фамилия

М.П.



<b>Земельный участок</b>			
(вид объекта недвижимости)			
Лист № <u>    </u> Раздела <b>3.2</b>	Всего листов раздела <b>3.2</b> : <u>    </u>	Всего разделов: <u>    </u>	Всего листов выписки: <u>    </u>
<b>14.09.2021 № 99/2021/417270189</b>			
Кадастровый номер:		<b>02:22:150201:5</b>	

Сведения о характерных точках границы земельного участка				
Система координат: МСК-02, зона I				
Зона №				
Номер точки	Координаты		Описание закрепления на местности	Средняя квадратическая погрешность определения координат характерных точек границ земельного участка, м
	X	Y		
1	2	3	4	5
211	751279.41	1304091.61	данные отсутствуют	2.5
212	751290.79	1304098.62	данные отсутствуют	2.5
213	751305.33	1304111.91	данные отсутствуют	2.5
214	751318.76	1304127.01	данные отсутствуют	2.5
215	751329.33	1304139.22	данные отсутствуют	2.5
216	751334.41	1304145.93	данные отсутствуют	2.5
217	751341.8	1304157.59	данные отсутствуют	2.5
218	751346.61	1304166.09	данные отсутствуют	2.5
219	751351.96	1304179.11	данные отсутствуют	2.5
220	751356.48	1304190.37	данные отсутствуют	2.5
221	751362.79	1304202.45	данные отсутствуют	2.5
222	751369.94	1304210.43	данные отсутствуют	2.5
223	751376.96	1304215.24	данные отсутствуют	2.5
224	751381.92	1304217.03	данные отсутствуют	2.5
225	751390	1304216.35	данные отсутствуют	2.5

Государственный регистратор		ФГИС ЕГРН
полное наименование должности	подпись	инициалы, фамилия

М.П.

Раздел 3.2

Выписка из Единого государственного реестра недвижимости об объекте недвижимости  
Описание местоположения земельного участка

<b>Земельный участок</b>			
(вид объекта недвижимости)			
Лист № <u>    </u> Раздела <b>3.2</b>	Всего листов раздела <b>3.2</b> : <u>    </u>	Всего разделов: <u>    </u>	Всего листов выписки: <u>    </u>
<b>14.09.2021 № 99/2021/417270189</b>			
Кадастровый номер:		<b>02:22:150201:5</b>	

Сведения о характерных точках границы земельного участка				
Система координат: МСК-02, зона I				
Зона №				
Номер точки	Координаты		Описание закрепления на местности	Средняя квадратическая погрешность определения координат характерных точек границ земельного участка, м
	X	Y		
1	2	3	4	5
226	751398.97	1304215.26	данные отсутствуют	2.5
227	751409.55	1304214.44	данные отсутствуют	2.5
228	751418.19	1304212.38	данные отсутствуют	2.5
229	751433.64	1304208.41	данные отсутствуют	2.5
230	751440.69	1304206.34	данные отсутствуют	2.5
231	751451.53	1304204.01	данные отсутствуют	2.5
232	751462.92	1304201.4	данные отсутствуют	2.5
233	751469.94	1304198.1	данные отсутствуют	2.5
234	751476.12	1304194.25	данные отсутствуют	2.5
235	751485.31	1304187.39	данные отсутствуют	2.5
236	751492.02	1304183.42	данные отсутствуют	2.5
237	751499.98	1304179.58	данные отсутствуют	2.5
238	751512.33	1304173.81	данные отсутствуют	2.5
239	751523.31	1304168.19	данные отсутствуют	2.5
240	751534	1304164.21	данные отсутствуют	2.5

Государственный регистратор		ФГИС ЕГРН
полное наименование должности	подпись	инициалы, фамилия

М.П.

<b>Земельный участок</b>			
(вид объекта недвижимости)			
Лист № <u>    </u> Раздела <b>3.2</b>	Всего листов раздела <b>3.2</b> : <u>    </u>	Всего разделов: <u>    </u>	Всего листов выписки: <u>    </u>
<b>14.09.2021 № 99/2021/417270189</b>			
Кадастровый номер:		<b>02:22:150201:5</b>	

Сведения о характерных точках границы земельного участка				
Система координат: МСК-02, зона 1				
Зона №				
Номер точки	Координаты		Описание закрепления на местности	Средняя квадратическая погрешность определения координат характерных точек границ земельного участка, м
	X	Y		
1	2	3	4	5
241	751545.4	1304159.54	данные отсутствуют	2.5
242	751553.92	1304155.15	данные отсутствуют	2.5
243	751563.38	1304149.65	данные отсутствуют	2.5
244	751575.45	1304140.88	данные отсутствуют	2.5
245	751590.4	1304131.97	данные отсутствуют	2.5
246	751597.93	1304128.12	данные отсутствуют	2.5
247	751606.43	1304125.39	данные отсутствуют	2.5
248	751616.03	1304123.47	данные отсутствуют	2.5
249	751621.44	1304122.96	данные отсутствуют	2.5
250	750616.35	1306925.32	-	2.5
251	749915.35	1307029.97	-	2.5
252	749912.85	1307011.91	-	2.5
253	750614.88	1306914.72	-	2.5

Государственный регистратор		ФГИС ЕГРН
полное наименование должности	подпись	инициалы, фамилия

М.П.

## Выписка из Единого государственного реестра недвижимости об объекте недвижимости

## Сведения о характеристиках объекта недвижимости

На основании запроса от 14.10.2021 г., поступившего на рассмотрение 14.10.2021 г., сообщаем, что согласно записям Единого государственного реестра недвижимости:

<b>Земельный участок</b>			
(вид объекта недвижимости)			
Лист № ____ Раздела <b>1</b>	Всего листов раздела <b>1</b> : ____	Всего разделов: ____	Всего листов выписки: ____
<b>14.10.2021 № 99/2021/423882060</b>			
Кадастровый номер:		<b>02:22:150301:3</b>	

Номер кадастрового квартала:	02:22:150301
Дата присвоения кадастрового номера:	24.08.2006
Ранее присвоенный государственный учетный номер:	данные отсутствуют
Адрес:	установлено относительно ориентира, расположенного в границах участка. Почтовый адрес ориентира: Башкортостан респ, р-н Дюртюлинский, с/с Учпилинский
Площадь:	709194 кв. м
Кадастровая стоимость, руб.:	3553061.94
Кадастровые номера расположенных в пределах земельного участка объектов недвижимости:	данные отсутствуют
Кадастровые номера объектов недвижимости, из которых образован объект недвижимости:	данные отсутствуют
Кадастровые номера образованных объектов недвижимости:	02:22:000000:3410, 02:22:150301:9, 02:22:000000:3991, 02:22:150301:10, 02:22:150301:5
Сведения о включении объекта недвижимости в состав предприятия как имущественного комплекса:	

Государственный регистратор		ФГИС ЕГРН
полное наименование должности	подпись	инициалы, фамилия

М.П.

Раздел 1

## Выписка из Единого государственного реестра недвижимости об объекте недвижимости

## Сведения о характеристиках объекта недвижимости

<b>Земельный участок</b>			
(вид объекта недвижимости)			
Лист № ____ Раздела <b>1</b>	Всего листов раздела <b>1</b> : ____	Всего разделов: ____	Всего листов выписки: ____
<b>14.10.2021 № 99/2021/423882060</b>			
Кадастровый номер:		<b>02:22:150301:3</b>	

Категория земель:	Земли сельскохозяйственного назначения
Виды разрешенного использования:	Для сельскохозяйственного производства
Сведения о кадастровом инженере:	данные отсутствуют
Сведения о лесах, водных объектах и об иных природных объектах, расположенных в пределах земельного участка:	данные отсутствуют
Сведения о том, что земельный участок полностью или частично расположен в границах зоны с особыми условиями использования территории или территории объекта культурного наследия	данные отсутствуют
Сведения о том, что земельный участок расположен в границах особой экономической зоны, территории опережающего социально-экономического развития, зоны территориального развития в Российской Федерации, игорной зоны:	данные отсутствуют
Сведения о том, что земельный участок расположен в границах особо охраняемой природной территории, охотничьих угодий, лесничеств, лесопарков:	данные отсутствуют
Сведения о результатах проведения государственного земельного надзора:	данные отсутствуют
Сведения о расположении земельного участка в границах территории, в отношении которой утвержден проект межевания территории:	данные отсутствуют

Государственный регистратор		ФГИС ЕГРН
полное наименование должности	подпись	инициалы, фамилия

М.П.

Выписка из Единого государственного реестра недвижимости об объекте недвижимости  
**Сведения о характеристиках объекта недвижимости**

<b>Земельный участок</b>			
<small>(вид объекта недвижимости)</small>			
Лист № ____ Раздела <b>1</b>	Всего листов раздела <b>1</b> : ____	Всего разделов: ____	Всего листов выписки: ____
<b>14.10.2021 № 99/2021/423882060</b>			
Кадастровый номер:		<b>02:22:150301:3</b>	
Условный номер земельного участка:	данные отсутствуют		
Сведения о принятии акта и (или) заключении договора, предусматривающих предоставление в соответствии с земельным законодательством исполнительным органом государственной власти или органом местного самоуправления находящегося в государственной или муниципальной собственности земельного участка для строительства наемного дома социального использования или наемного дома коммерческого использования:	данные отсутствуют		
Сведения о том, что земельный участок или земельные участки образованы на основании решения об изъятии земельного участка и (или) расположенного на нем объекта недвижимости для государственных или муниципальных нужд:	данные отсутствуют		
Сведения о том, что земельный участок образован из земель или земельного участка, государственная собственность на которые не разграничена:	данные отсутствуют		
Сведения о наличии земельного спора о местоположении границ земельных участков:	данные отсутствуют		
Статус записи об объекте недвижимости:	Сведения об объекте недвижимости имеют статус "актуальные, ранее учтенные"		
Особые отметки:	Граница земельного участка не установлена в соответствии с требованиями земельного законодательства. Посредством данного земельного участка обеспечен доступ к земельному участку (земельным участкам) с кадастровым номером (кадастровыми номерами) 02:22:000000:4123, 02:22:000000:4125, 02:22:000000:4127, 02:22:000000:4212. Из объекта недвижимости образованы объекты недвижимости с кадастровыми номерами: 02:22:000000:3991, 02:22:150301:10, сведения о которых носят временный характер. Сведения необходимые для заполнения раздела 2 отсутствуют. Сведения необходимые для заполнения раздела 4 отсутствуют.		
Получатель выписки:	Рачкова Елена Сергеевна		

Государственный регистратор		ФГИС ЕГРН
полное наименование должности	подпись	инициалы, фамилия

М.П.

Раздел 2

Выписка из Единого государственного реестра недвижимости об объекте недвижимости  
**Сведения о зарегистрированных правах**

Государственный регистратор		ФГИС ЕГРН
полное наименование должности	подпись	инициалы, фамилия

М.П.

<b>Земельный участок</b>			
(вид объекта недвижимости)			
Лист № ___ Раздела <b>3</b>	Всего листов раздела <b>3</b> : ___	Всего разделов: ___	Всего листов выписки: ___
<b>14.10.2021 № 99/2021/423882060</b>			
Кадастровый номер:		<b>02:22:150301:3</b>	

План (чертеж, схема) земельного участка			
Масштаб 1: данные отсутствуют	Условные обозначения:		

Государственный регистратор		ФГИС ЕГРН
полное наименование должности	подпись	инициалы, фамилия

М.П.

Раздел 3.1

Выписка из Единого государственного реестра недвижимости об объекте недвижимости  
Описание местоположения земельного участка

<b>Земельный участок</b>			
(вид объекта недвижимости)			
Лист № ___ Раздела <b>3.1</b>	Всего листов раздела <b>3.1</b> : ___	Всего разделов: ___	Всего листов выписки: ___
<b>14.10.2021 № 99/2021/423882060</b>			
Кадастровый номер:		<b>02:22:150301:3</b>	

Описание местоположения границ земельного участка							
Номер п/п	Номер точки		Дирекционный угол	Горизонтальное проложение, м	Описание закрепления на местности	Кадастровые номера смежных участков	Сведения об адресах правообладателей смежных земельных участков
	начальная	конечная					
1	2	3	4	5	6	7	8
1	1	2	данные отсутствуют	данные отсутствуют	-	данные отсутствуют	данные отсутствуют
2	1	2	данные отсутствуют	данные отсутствуют	данные отсутствуют	данные отсутствуют	данные отсутствуют
3	1	2	данные отсутствуют	данные отсутствуют	-	данные отсутствуют	данные отсутствуют
4	2	3	данные отсутствуют	данные отсутствуют	-	данные отсутствуют	данные отсутствуют
5	2	3	данные отсутствуют	данные отсутствуют	данные отсутствуют	данные отсутствуют	данные отсутствуют
6	2	3	данные отсутствуют	данные отсутствуют	-	данные отсутствуют	данные отсутствуют
7	3	4	данные отсутствуют	данные отсутствуют	-	данные отсутствуют	данные отсутствуют
8	3	4	данные отсутствуют	данные отсутствуют	данные отсутствуют	данные отсутствуют	данные отсутствуют
9	3	4	данные отсутствуют	данные отсутствуют	-	данные отсутствуют	данные отсутствуют
10	4	5	данные отсутствуют	данные отсутствуют	-	данные отсутствуют	данные отсутствуют
11	4	5	данные отсутствуют	данные отсутствуют	данные отсутствуют	данные отсутствуют	данные отсутствуют
12	4	5	данные отсутствуют	данные отсутствуют	-	данные отсутствуют	данные отсутствуют
13	5	6	данные отсутствуют	данные отсутствуют	-	данные отсутствуют	данные отсутствуют
14	5	6	данные отсутствуют	данные отсутствуют	данные отсутствуют	данные отсутствуют	данные отсутствуют

			отсутствуют	отсутствуют			
15	5	6	данные отсутствуют	данные отсутствуют	-	данные отсутствуют	данные отсутствуют

Государственный регистратор		ФГИС ЕГРН
полное наименование должности	подпись	инициалы, фамилия

М.П.

Раздел 3.1

Выписка из Единого государственного реестра недвижимости об объекте недвижимости  
**Описание местоположения земельного участка**

<b>Земельный участок</b>			
(вид объекта недвижимости)			
Лист №	Раздела <b>3.1</b>	Всего листов раздела <b>3.1</b> : ____	Всего разделов: ____
Всего листов выписки: ____			
<b>14.10.2021 № 99/2021/423882060</b>			
Кадастровый номер:		<b>02:22:150301:3</b>	

Описание местоположения границ земельного участка							
Номер п/п	Номер точки		Дирекционный угол	Горизонтальное проложение, м	Описание закрепления на местности	Кадастровые номера смежных участков	Сведения об адресах правообладателей смежных земельных участков
	начальная	конечная					
1	2	3	4	5	6	7	8
16	6	1	данные отсутствуют	данные отсутствуют	-	данные отсутствуют	данные отсутствуют

Государственный регистратор		ФГИС ЕГРН
полное наименование должности	подпись	инициалы, фамилия

М.П.

<b>Земельный участок</b>			
(вид объекта недвижимости)			
Лист №	Раздела <b>3.2</b>	Всего листов раздела <b>3.2</b> : ____	Всего разделов: ____
Всего листов выписки: ____			
<b>14.10.2021 № 99/2021/423882060</b>			
Кадастровый номер:		<b>02:22:150301:3</b>	

Сведения о характерных точках границы земельного участка				
Система координат				
Зона №				
Номер точки	Координаты		Описание закрепления на местности	Средняя квадратическая погрешность определения координат характерных точек границ земельного участка, м
	X	Y		
1	2	3	4	5
1	749285.72	1306711.7	данные отсутствуют	данные отсутствуют
2	749271.92	1306691.35	данные отсутствуют	данные отсутствуют
3	748982.04	1305940.61	данные отсутствуют	данные отсутствуют
4	748752.32	1305390.42	данные отсутствуют	данные отсутствуют
5	748714.65	1305412.94	данные отсутствуют	данные отсутствуют
6	748565.31	1305498.58	данные отсутствуют	2.5
7	748460.33	1305557.32	данные отсутствуют	данные отсутствуют
8	748404.18	1305586.34	данные отсутствуют	данные отсутствуют
9	748331.76	1305620.78	данные отсутствуют	данные отсутствуют
10	748200.83	1305682.47	-	2.5
11	748124.75	1305720.51	-	2.5
12	748086.5	1305902.6	данные отсутствуют	данные отсутствуют
13	747957.09	1306000.98	данные отсутствуют	данные отсутствуют
14	747957.11	1306002.32	данные отсутствуют	данные отсутствуют
15	747958.94	1306139.64	данные отсутствуют	данные отсутствуют

Государственный регистратор		ФГИС ЕГРН
полное наименование должности	подпись	инициалы, фамилия

М.П.

Раздел 3.2

Выписка из Единого государственного реестра недвижимости об объекте недвижимости  
Описание местоположения земельного участка

<b>Земельный участок</b>			
(вид объекта недвижимости)			
Лист №	Раздела <b>3.2</b>	Всего листов раздела <b>3.2</b> : ____	Всего разделов: ____
Всего листов выписки: ____			
<b>14.10.2021 № 99/2021/423882060</b>			
Кадастровый номер:		<b>02:22:150301:3</b>	

Сведения о характерных точках границы земельного участка				
Система координат				
Зона №				
Номер точки	Координаты		Описание закрепления на местности	Средняя квадратическая погрешность определения координат характерных точек границ земельного участка, м
	X	Y		
1	2	3	4	5
16	747938.79	1306276.97	данные отсутствуют	данные отсутствуют
17	747902.73	1306458.84	данные отсутствуют	данные отсутствуют
18	747903.61	1306460.14	данные отсутствуют	данные отсутствуют
19	747913.3	1306494.61	данные отсутствуют	данные отсутствуют
20	747918.26	1306514.9	данные отсутствуют	данные отсутствуют
21	747947.51	1306665.04	данные отсутствуют	данные отсутствуют
22	747964.02	1306778.66	данные отсутствуют	данные отсутствуют
23	747980.65	1306890.76	данные отсутствуют	данные отсутствуют
24	747988.15	1306936.89	данные отсутствуют	данные отсутствуют
25	747995.56	1306978.23	данные отсутствуют	данные отсутствуют
26	748019.83	1307060.66	данные отсутствуют	данные отсутствуют
27	748041.34	1307133.87	данные отсутствуют	данные отсутствуют
28	748063.46	1307188.84	данные отсутствуют	данные отсутствуют
29	748069.78	1307203.3	данные отсутствуют	данные отсутствуют
30	748118.92	1307308.44	данные отсутствуют	данные отсутствуют

Государственный регистратор		ФГИС ЕГРН
полное наименование должности	подпись	инициалы, фамилия

М.П.

Выписка из Единого государственного реестра недвижимости об объекте недвижимости  
Описание местоположения земельного участка

<b>Земельный участок</b>			
(вид объекта недвижимости)			
Лист №	Раздела <b>3.2</b>	Всего листов раздела <b>3.2</b> : ____	Всего разделов: ____
Всего листов выписки: ____			
<b>14.10.2021 № 99/2021/423882060</b>			
Кадастровый номер:		<b>02:22:150301:3</b>	

Сведения о характерных точках границы земельного участка				
Система координат				
Зона №				
Номер точки	Координаты		Описание закрепления на местности	Средняя квадратическая погрешность определения координат характерных точек границ земельного участка, м
	X	Y		
1	2	3	4	5
31	748175.49	1307445.03	данные отсутствуют	данные отсутствуют
32	748226.35	1307570.74	данные отсутствуют	данные отсутствуют
33	748270.35	1307675.3	данные отсутствуют	данные отсутствуют
34	748281.78	1307714.72	данные отсутствуют	данные отсутствуют
35	748322.35	1307793.58	данные отсутствуют	данные отсутствуют
36	748376.86	1307884.22	данные отсутствуют	данные отсутствуют
37	748379.21	1307889.54	данные отсутствуют	данные отсутствуют
38	748389.22	1307902.89	данные отсутствуют	данные отсутствуют
39	748380.97	1307906.77	данные отсутствуют	данные отсутствуют
40	748380.64	1307909.29	данные отсутствуют	данные отсутствуют
41	748366	1307924.91	данные отсутствуют	данные отсутствуют
42	748348.76	1307935.31	данные отсутствуют	данные отсутствуют
43	748331.06	1307947.33	данные отсутствуют	данные отсутствуют
44	748310.99	1307954.18	данные отсутствуют	данные отсутствуют
45	748297.27	1307960.1	данные отсутствуют	данные отсутствуют

Государственный регистратор		ФГИС ЕГРН
полное наименование должности	подпись	инициалы, фамилия

М.П.

Раздел 3.2

Выписка из Единого государственного реестра недвижимости об объекте недвижимости  
Описание местоположения земельного участка

<b>Земельный участок</b>			
(вид объекта недвижимости)			
Лист №	Раздела <b>3.2</b>	Всего листов раздела <b>3.2</b> : ____	Всего разделов: ____
Всего листов выписки: ____			
<b>14.10.2021 № 99/2021/423882060</b>			
Кадастровый номер:		<b>02:22:150301:3</b>	

Сведения о характерных точках границы земельного участка				
Система координат				
Зона №				
Номер точки	Координаты		Описание закрепления на местности	Средняя квадратическая погрешность определения координат характерных точек границ земельного участка, м
	X	Y		
1	2	3	4	5
46	748283.02	1307976.12	данные отсутствуют	данные отсутствуют
47	748283.02	1308016.4	данные отсутствуют	данные отсутствуют
48	748283.94	1308029.8	данные отсутствуют	данные отсутствуют
49	748287.46	1308045.38	данные отсутствуют	данные отсутствуют
50	748292.65	1308072.27	данные отсутствуют	данные отсутствуют
51	748299.49	1308113.8	данные отсутствуют	данные отсутствуют
52	748300.67	1308135.75	данные отсутствуют	данные отсутствуют
53	748299.02	1308147.09	данные отсутствуют	данные отсутствуют
54	748294.53	1308155.38	данные отсутствуют	данные отсутствуют
55	748292.67	1308156.99	данные отсутствуют	данные отсутствуют
56	748295.84	1308203.17	данные отсутствуют	данные отсутствуют
57	748298.12	1308224.85	данные отсутствуют	данные отсутствуют
58	748299.5	1308237.95	данные отсутствуют	данные отсутствуют
59	748288.84	1308269.38	данные отсутствуют	данные отсутствуют
60	748264.71	1308340.49	данные отсутствуют	данные отсутствуют

Государственный регистратор		ФГИС ЕГРН
полное наименование должности	подпись	инициалы, фамилия

М.П.



<b>Земельный участок</b>			
(вид объекта недвижимости)			
Лист №	Раздела <b>3.2</b>	Всего листов раздела <b>3.2</b> : ____	Всего разделов: ____
Всего листов выписки: ____			
<b>14.10.2021 № 99/2021/423882060</b>			
Кадастровый номер:		<b>02:22:150301:3</b>	

Сведения о характерных точках границы земельного участка				
Система координат				
Зона №				
Номер точки	Координаты		Описание закрепления на местности	Средняя квадратическая погрешность определения координат характерных точек границ земельного участка, м
	X	Y		
1	2	3	4	5
61	748261.05	1308406.41	данные отсутствуют	данные отсутствуют
62	748295.84	1308421.06	данные отсутствуют	данные отсутствуют
63	748332.46	1308428.38	данные отсутствуют	данные отсутствуют
64	748378.24	1308422.89	данные отсутствуют	данные отсутствуют
65	748429.5	1308428.38	данные отсутствуют	данные отсутствуют
66	748477.11	1308426.55	данные отсутствуют	данные отсутствуют
67	748577.81	1308411.9	данные отсутствуют	данные отсутствуют
68	748648.88	1308377.74	данные отсутствуют	данные отсутствуют
69	748649.37	1308375.06	данные отсутствуют	данные отсутствуют
70	748657.57	1308341.59	данные отсутствуют	данные отсутствуют
71	748663.87	1308316.55	данные отсутствуют	данные отсутствуют
72	748669.77	1308296.65	данные отсутствуют	данные отсутствуют
73	748674.57	1308281.14	данные отсутствуют	данные отсутствуют
74	748681.99	1308267.82	данные отсутствуют	данные отсутствуют
75	748689.51	1308258.21	данные отсутствуют	данные отсутствуют

Государственный регистратор		ФГИС ЕГРН
полное наименование должности	подпись	инициалы, фамилия

М.П.

Раздел 3.2

Выписка из Единого государственного реестра недвижимости об объекте недвижимости  
Описание местоположения земельного участка

<b>Земельный участок</b>			
(вид объекта недвижимости)			
Лист №	Раздела <b>3.2</b>	Всего листов раздела <b>3.2</b> : ____	Всего разделов: ____
Всего листов выписки: ____			
<b>14.10.2021 № 99/2021/423882060</b>			
Кадастровый номер:		<b>02:22:150301:3</b>	

Сведения о характерных точках границы земельного участка				
Система координат				
Зона №				
Номер точки	Координаты		Описание закрепления на местности	Средняя квадратическая погрешность определения координат характерных точек границ земельного участка, м
	X	Y		
1	2	3	4	5
76	748689.96	1308257.69	данные отсутствуют	данные отсутствуют
77	748691.33	1308248.94	данные отсутствуют	данные отсутствуют
78	748721.81	1308248.36	данные отсутствуют	данные отсутствуют
79	748725.42	1308248.15	данные отсутствуют	данные отсутствуют
80	748730.52	1308248.2	данные отсутствуют	данные отсутствуют
81	748770.25	1308247.45	данные отсутствуют	данные отсутствуют
82	748779.05	1308246.51	данные отсутствуют	данные отсутствуют
83	748783.51	1308245.09	данные отсутствуют	данные отсутствуют
84	748783.51	1308208.53	данные отсутствуют	данные отсутствуют
85	748729.47	1308212.73	данные отсутствуют	данные отсутствуют
86	748685.54	1308221.54	данные отсутствуют	данные отсутствуют
87	748643.85	1308225.22	данные отсутствуют	данные отсутствуют
88	748634.59	1308226.29	данные отсутствуют	данные отсутствуют
89	748626.25	1307931.28	данные отсутствуют	данные отсутствуют
90	748623.72	1307929.51	данные отсутствуют	данные отсутствуют

Государственный регистратор		ФГИС ЕГРН
полное наименование должности	подпись	инициалы, фамилия

М.П.

Выписка из Единого государственного реестра недвижимости об объекте недвижимости  
Описание местоположения земельного участка

<b>Земельный участок</b>			
(вид объекта недвижимости)			
Лист №	Раздела <b>3.2</b>	Всего листов раздела <b>3.2</b> : ____	Всего разделов: ____
Всего листов выписки: ____			
<b>14.10.2021 № 99/2021/423882060</b>			
Кадастровый номер:		<b>02:22:150301:3</b>	

Сведения о характерных точках границы земельного участка				
Система координат				
Зона №				
Номер точки	Координаты		Описание закрепления на местности	Средняя квадратическая погрешность определения координат характерных точек границ земельного участка, м
	X	Y		
1	2	3	4	5
91	748532.72	1308226.46	данные отсутствуют	данные отсутствуют
92	748484.83	1308238.44	данные отсутствуют	данные отсутствуют
93	748475.25	1308276.75	данные отсутствуют	данные отсутствуют
94	748422.56	1308257.59	данные отсутствуют	данные отсутствуют
95	748393.82	1308204.91	данные отсутствуют	данные отсутствуют
96	748398.61	1308032.48	данные отсутствуют	данные отсутствуют
97	748480.04	1307900.77	данные отсутствуют	данные отсутствуют
98	748434.53	1307867.24	данные отсутствуют	данные отсутствуют
99	748396.22	1307752.29	данные отсутствуют	данные отсутствуют
100	748331.56	1307637.34	данные отсутствуют	данные отсутствуют
101	748321.98	1307555.92	данные отсутствуют	данные отсутствуют
102	748350.72	1307599.02	данные отсутствуют	данные отсутствуют
103	748398.61	1307716.37	данные отсутствуют	данные отсутствуют
104	748424.95	1307702	данные отсутствуют	данные отсутствуют
105	748290.84	1307402.65	данные отсутствуют	данные отсутствуют

Государственный регистратор		ФГИС ЕГРН
полное наименование должности	подпись	инициалы, фамилия

М.П.

Раздел 3.2

Выписка из Единого государственного реестра недвижимости об объекте недвижимости  
Описание местоположения земельного участка

<b>Земельный участок</b>			
(вид объекта недвижимости)			
Лист №	Раздела <b>3.2</b>	Всего листов раздела <b>3.2</b> : ____	Всего разделов: ____
Всего листов выписки: ____			
<b>14.10.2021 № 99/2021/423882060</b>			
Кадастровый номер:		<b>02:22:150301:3</b>	

Сведения о характерных точках границы земельного участка				
Система координат				
Зона №				
Номер точки	Координаты		Описание закрепления на местности	Средняя квадратическая погрешность определения координат характерных точек границ земельного участка, м
	X	Y		
1	2	3	4	5
106	748221.62	1307258.91	данные отсутствуют	данные отсутствуют
107	748454.53	1306980.77	данные отсутствуют	данные отсутствуют
108	748610.68	1306778.03	данные отсутствуют	данные отсутствуют
109	748706.23	1306537.23	данные отсутствуют	данные отсутствуют
110	748699.2	1306511.99	данные отсутствуют	данные отсутствуют
111	748627.54	1306548.23	данные отсутствуют	данные отсутствуют
112	748542.08	1306612.99	данные отсутствуют	данные отсутствуют
113	748474.59	1306661.01	данные отсутствуют	данные отсутствуют
114	748440.01	1306702.48	данные отсутствуют	данные отсутствуют
115	748438.77	1306754.05	данные отсутствуют	данные отсутствуют
116	748426.01	1306776.02	данные отсутствуют	данные отсутствуют
117	748283.57	1306881.8	данные отсутствуют	данные отсутствуют
118	748206.03	1306711.08	данные отсутствуют	данные отсутствуют
119	748200.3	1306688.17	данные отсутствуют	данные отсутствуют
120	748223.34	1306577.13	данные отсутствуют	данные отсутствуют

Государственный регистратор		ФГИС ЕГРН
полное наименование должности	подпись	инициалы, фамилия

М.П.

<b>Земельный участок</b>			
(вид объекта недвижимости)			
Лист № <u>    </u> Раздела <b>3.2</b>	Всего листов раздела <b>3.2</b> : <u>    </u>	Всего разделов: <u>    </u>	Всего листов выписки: <u>    </u>
<b>14.10.2021 № 99/2021/423882060</b>			
Кадастровый номер:		<b>02:22:150301:3</b>	

Сведения о характерных точках границы земельного участка				
Система координат				
Зона №				
Номер точки	Координаты		Описание закрепления на местности	Средняя квадратическая погрешность определения координат характерных точек границ земельного участка, м
	X	Y		
1	2	3	4	5
121	748149.15	1306583.48	данные отсутствуют	данные отсутствуют
122	748099.9	1306602.37	данные отсутствуют	данные отсутствуют
123	748077.9	1306599.89	данные отсутствуют	данные отсутствуют
124	748030.2	1306551.88	данные отсутствуют	данные отсутствуют
125	748024.31	1306527.72	данные отсутствуют	данные отсутствуют
126	748048.48	1306513.16	данные отсутствуют	данные отсутствуют
127	748096.49	1306493.95	данные отсутствуют	данные отсутствуют
128	748167.6	1306472.64	данные отсутствуют	данные отсутствуют
129	748200.72	1306457.92	данные отсутствуют	данные отсутствуют
130	748213.61	1306439.52	данные отсутствуют	данные отсутствуют
131	748198.11	1306411.86	данные отсутствуют	данные отсутствуют
132	748140	1306397.19	данные отсутствуют	данные отсутствуют
133	748095.84	1306386.15	данные отсутствуют	данные отсутствуют
134	748070.47	1306383.36	данные отсутствуют	данные отсутствуют
135	748063.04	1306364.15	данные отсутствуют	данные отсутствуют

Государственный регистратор		ФГИС ЕГРН
полное наименование должности	подпись	инициалы, фамилия

М.П.

Раздел 3.2

Выписка из Единого государственного реестра недвижимости об объекте недвижимости  
Описание местоположения земельного участка

<b>Земельный участок</b>			
(вид объекта недвижимости)			
Лист № <u>    </u> Раздела <b>3.2</b>	Всего листов раздела <b>3.2</b> : <u>    </u>	Всего разделов: <u>    </u>	Всего листов выписки: <u>    </u>
<b>14.10.2021 № 99/2021/423882060</b>			
Кадастровый номер:		<b>02:22:150301:3</b>	

Сведения о характерных точках границы земельного участка				
Система координат				
Зона №				
Номер точки	Координаты		Описание закрепления на местности	Средняя квадратическая погрешность определения координат характерных точек границ земельного участка, м
	X	Y		
1	2	3	4	5
136	748145.52	1306323.59	данные отсутствуют	данные отсутствуют
137	748191.52	1306292.31	данные отсутствуют	данные отсутствуют
138	748232.01	1306249.99	данные отсутствуют	данные отсутствуют
139	748232.01	1306216.87	данные отсутствуют	данные отсутствуют
140	748220.97	1306218.71	данные отсутствуют	данные отсутствуют
141	748114.24	1306248.15	данные отсутствуют	данные отсутствуют
142	748035.12	1306261.03	данные отсутствуют	данные отсутствуют
143	748022.24	1306251.83	данные отсутствуют	данные отсутствуют
144	747983.27	1306161.38	данные отсутствуют	данные отсутствуют
145	747977.61	1306056.08	данные отсутствуют	данные отсутствуют
146	748004.11	1306000.25	данные отсутствуют	данные отсутствуют
147	748053.23	1305978.7	данные отсутствуют	данные отсутствуют
148	748109.41	1305931.35	данные отсутствуют	данные отсутствуют
149	748139.3	1305819.78	данные отсутствуют	данные отсутствуют
150	748160.46	1305740.37	данные отсутствуют	данные отсутствуют

Государственный регистратор		ФГИС ЕГРН
полное наименование должности	подпись	инициалы, фамилия

М.П.

Выписка из Единого государственного реестра недвижимости об объекте недвижимости  
Описание местоположения земельного участка

<b>Земельный участок</b>			
(вид объекта недвижимости)			
Лист №	Раздела <b>3.2</b>	Всего листов раздела <b>3.2</b> : ____	Всего разделов: ____
Всего листов выписки: ____			
<b>14.10.2021 № 99/2021/423882060</b>			
Кадастровый номер:		<b>02:22:150301:3</b>	

Сведения о характерных точках границы земельного участка				
Система координат				
Зона №				
Номер точки	Координаты		Описание закрепления на местности	Средняя квадратическая погрешность определения координат характерных точек границ земельного участка, м
	X	Y		
1	2	3	4	5
151	748158.81	1305737.75	данные отсутствуют	данные отсутствуют
152	748730.05	1305411.2	данные отсутствуют	данные отсутствуют
153	748762.61	1305497.95	данные отсутствуют	данные отсутствуют
154	748923.88	1305905.89	данные отсутствуют	данные отсутствуют
155	749088.73	1306324.64	данные отсутствуют	данные отсутствуют
156	749260.6	1306761.53	-	2,5
157	749326.85	1306820.41	данные отсутствуют	данные отсутствуют
158	749352.53	1306817.06	данные отсутствуют	данные отсутствуют
159	749519.64	1306974.72	данные отсутствуют	данные отсутствуют
160	749524.57	1306969.13	данные отсутствуют	данные отсутствуют
161	749524.78	1306968.75	данные отсутствуют	данные отсутствуют
162	749525.05	1306968.06	данные отсутствуют	данные отсутствуют
163	749307.23	1306743.38	данные отсутствуют	данные отсутствуют
164	749290.77	1306719.12	данные отсутствуют	данные отсутствуют
165	749289.49	1306717.63	данные отсутствуют	данные отсутствуют

Государственный регистратор		ФГИС ЕГРН
полное наименование должности	подпись	инициалы, фамилия

М.П.

Раздел 3.2

Выписка из Единого государственного реестра недвижимости об объекте недвижимости  
Описание местоположения земельного участка

<b>Земельный участок</b>			
(вид объекта недвижимости)			
Лист №	Раздела <b>3.2</b>	Всего листов раздела <b>3.2</b> : ____	Всего разделов: ____
Всего листов выписки: ____			
<b>14.10.2021 № 99/2021/423882060</b>			
Кадастровый номер:		<b>02:22:150301:3</b>	

Сведения о характерных точках границы земельного участка				
Система координат				
Зона №				
Номер точки	Координаты		Описание закрепления на местности	Средняя квадратическая погрешность определения координат характерных точек границ земельного участка, м
	X	Y		
1	2	3	4	5
166	748758.58	1305437.18	-	2,5
167	749269.94	1306763.39	-	2,5
168	749264.88	1306765.34	-	2,5
169	748923.87	1305905.9	-	2,5
170	748742.77	1305445.09	-	2,5
171	748122.86	1305729.49	-	2,5
172	748200.64	1305688.19	-	2,5
173	748331.21	1305621.04	-	2,5
174	748705.89	1305417.96	данные отсутствуют	2,5
175	748708.49	1305423.53	данные отсутствуют	2,5
176	748647.81	1305458.21	данные отсутствуют	2,5
177	748519.73	1305524.08	данные отсутствуют	2,5

Государственный регистратор		ФГИС ЕГРН
полное наименование должности	подпись	инициалы, фамилия

М.П.

## Выписка из Единого государственного реестра недвижимости об объекте недвижимости

## Сведения о характеристиках объекта недвижимости

На основании запроса от 14.09.2021 г., поступившего на рассмотрение 14.09.2021 г., сообщаем, что согласно записям Единого государственного реестра недвижимости:

<b>Земельный участок</b>			
(вид объекта недвижимости)			
Лист № ____ Раздела <b>1</b>	Всего листов раздела <b>1</b> : ____	Всего разделов: ____	Всего листов выписки: ____
<b>14.09.2021 № 99/2021/417250256</b>			
Кадастровый номер:		<b>02:22:150301:4</b>	

Номер кадастрового квартала:	02:22:150601
Дата присвоения кадастрового номера:	16.09.2007
Ранее присвоенный государственный учетный номер:	данные отсутствуют
Адрес:	установлено относительно ориентира, расположенного в границах участка. Почтовый адрес ориентира: Башкортостан респ, р-н Дюртюлинский, с/с Учпилинский
Площадь:	474886 кв. м
Кадастровая стоимость, руб.:	2379178.86
Кадастровые номера расположенных в пределах земельного участка объектов недвижимости:	данные отсутствуют
Кадастровые номера объектов недвижимости, из которых образован объект недвижимости:	данные отсутствуют
Кадастровые номера образованных объектов недвижимости:	02:22:000000:4165
Сведения о включении объекта недвижимости в состав предприятия как имущественного комплекса:	

Государственный регистратор		ФГИС ЕГРН
полное наименование должности	подпись	инициалы, фамилия

М.П.

## Выписка из Единого государственного реестра недвижимости об объекте недвижимости

## Сведения о характеристиках объекта недвижимости

<b>Земельный участок</b>			
(вид объекта недвижимости)			
Лист № ____ Раздела <b>1</b>	Всего листов раздела <b>1</b> : ____	Всего разделов: ____	Всего листов выписки: ____
<b>14.09.2021 № 99/2021/417250256</b>			
Кадастровый номер:		<b>02:22:150301:4</b>	

Категория земель:	Земли сельскохозяйственного назначения
Виды разрешенного использования:	Для сельскохозяйственного производства
Сведения о кадастровом инженере:	данные отсутствуют
Сведения о лесах, водных объектах и об иных природных объектах, расположенных в пределах земельного участка:	данные отсутствуют
Сведения о том, что земельный участок полностью или частично расположен в границах зоны с особыми условиями использования территории или территории объекта культурного наследия	данные отсутствуют
Сведения о том, что земельный участок расположен в границах особой экономической зоны, территории опережающего социально-экономического развития, зоны территориального развития в Российской Федерации, игровой зоны:	данные отсутствуют
Сведения о том, что земельный участок расположен в границах особо охраняемой природной территории, охотничьих угодий, лесничеств, лесопарков:	данные отсутствуют
Сведения о результатах проведения государственного земельного надзора:	данные отсутствуют
Сведения о расположении земельного участка в границах территории, в отношении которой утвержден проект межевания территории:	данные отсутствуют

Государственный регистратор		ФГИС ЕГРН
полное наименование должности	подпись	инициалы, фамилия

М.П.

Выписка из Единого государственного реестра недвижимости об объекте недвижимости  
Сведения о характеристиках объекта недвижимости

<b>Земельный участок</b>			
<small>(вид объекта недвижимости)</small>			
Лист № <u>    </u> Раздела <u>1</u>	Всего листов раздела <u>1</u> : <u>    </u>	Всего разделов: <u>    </u>	Всего листов выписки: <u>    </u>
14.09.2021 № 99/2021/417250256			
Кадастровый номер:		02:22:150301:4	
Условный номер земельного участка:	данные отсутствуют		
Сведения о принятии акта и (или) заключении договора, предусматривающих предоставление в соответствии с земельным законодательством исполнительным органом государственной власти или органом местного самоуправления находящегося в государственной или муниципальной собственности земельного участка для строительства наемного дома социального использования или наемного дома коммерческого использования:	данные отсутствуют		
Сведения о том, что земельный участок или земельные участки образованы на основании решения об изъятии земельного участка и (или) расположенного на нем объекта недвижимости для государственных или муниципальных нужд:	данные отсутствуют		
Сведения о том, что земельный участок образован из земель или земельного участка, государственная собственность на которые не разграничена:	данные отсутствуют		
Сведения о наличии земельного спора о местоположении границ земельных участков:	данные отсутствуют		
Статус записи об объекте недвижимости:	Сведения об объекте недвижимости имеют статус "актуальные, ранее учтенные"		
Особые отметки:	Граница земельного участка не установлена в соответствии с требованиями земельного законодательства. Из объекта недвижимости образованы объекты недвижимости с кадастровыми номерами: 02:22:000000:4165, сведения о которых носят временный характер. Сведения необходимые для заполнения раздела 2 отсутствуют. Сведения необходимые для заполнения раздела 4 отсутствуют. Сведения необходимые для заполнения раздела 4.1 отсутствуют. Сведения необходимые для заполнения раздела 4.2 отсутствуют.		
Получатель выписки:	Рачкова Елена Сергеевна		

Государственный регистратор		ФГИС ЕГРН
полное наименование должности	подпись	инициалы, фамилия

М.П.

Раздел 3

Выписка из Единого государственного реестра недвижимости об объекте недвижимости  
Описание местоположения земельного участка

<b>Земельный участок</b>			
<small>(вид объекта недвижимости)</small>			
Лист № <u>    </u> Раздела <u>3</u>	Всего листов раздела <u>3</u> : <u>    </u>	Всего разделов: <u>    </u>	Всего листов выписки: <u>    </u>
14.09.2021 № 99/2021/417250256			
Кадастровый номер:		02:22:150301:4	

План (чертеж, схема) земельного участка			
Масштаб 1: данные отсутствуют	Условные обозначения:		

Государственный регистратор		ФГИС ЕГРН
полное наименование должности	подпись	инициалы, фамилия

М.П.

<b>Земельный участок</b>			
(вид объекта недвижимости)			
Лист № __ Раздела <b>3.1</b>	Всего листов раздела <b>3.1</b> : __	Всего разделов: __	Всего листов выписки: __
<b>14.09.2021 № 99/2021/417250256</b>			
Кадастровый номер:		<b>02:22:150301:4</b>	

Описание местоположения границ земельного участка							
Номер п/п	Номер точки		Дирекционный угол	Горизонтальное проложение, м	Описание закрепления на местности	Кадастровые номера смежных участков	Сведения об адресах правообладателей смежных земельных участков
	начальная	конечная					
1	2	3	4	5	6	7	8
1	1	2	данные отсутствуют	данные отсутствуют	данные отсутствуют	данные отсутствуют	данные отсутствуют
2	2	3	данные отсутствуют	данные отсутствуют	данные отсутствуют	данные отсутствуют	данные отсутствуют
3	3	4	данные отсутствуют	данные отсутствуют	данные отсутствуют	данные отсутствуют	данные отсутствуют
4	4	5	данные отсутствуют	данные отсутствуют	данные отсутствуют	данные отсутствуют	данные отсутствуют
5	5	6	данные отсутствуют	данные отсутствуют	данные отсутствуют	данные отсутствуют	данные отсутствуют
6	6	7	данные отсутствуют	данные отсутствуют	данные отсутствуют	данные отсутствуют	данные отсутствуют
7	7	8	данные отсутствуют	данные отсутствуют	данные отсутствуют	данные отсутствуют	данные отсутствуют
8	8	9	данные отсутствуют	данные отсутствуют	данные отсутствуют	данные отсутствуют	данные отсутствуют
9	9	10	данные отсутствуют	данные отсутствуют	данные отсутствуют	данные отсутствуют	данные отсутствуют
10	10	11	данные отсутствуют	данные отсутствуют	данные отсутствуют	данные отсутствуют	данные отсутствуют
11	11	12	данные отсутствуют	данные отсутствуют	данные отсутствуют	данные отсутствуют	данные отсутствуют
12	12	13	данные отсутствуют	данные отсутствуют	данные отсутствуют	данные отсутствуют	данные отсутствуют
13	13	14	данные отсутствуют	данные отсутствуют	данные отсутствуют	данные отсутствуют	данные отсутствуют
14	14	15	данные отсутствуют	данные отсутствуют	данные отсутствуют	данные отсутствуют	данные отсутствуют
			отсутствуют	отсутствуют			
15	15	16	данные отсутствуют	данные отсутствуют	данные отсутствуют	данные отсутствуют	данные отсутствуют

Государственный регистратор		ФГИС ЕГРН
полное наименование должности	подпись	инициалы, фамилия

М.П.

<b>Земельный участок</b>			
(вид объекта недвижимости)			
Лист № __	Раздела <b>3.1</b>	Всего листов раздела <b>3.1</b> : __	Всего разделов: __
14.09.2021 № 99/2021/417250256			
Кадастровый номер:		<b>02:22:150301:4</b>	

Описание местоположения границ земельного участка							
Номер п/п	Номер точки		Дирекционный угол	Горизонтальное проложение, м	Описание закрепления на местности	Кадастровые номера смежных участков	Сведения об адресах правообладателей смежных земельных участков
	начальная	конечная					
1	2	3	4	5	6	7	8
16	16	17	данные отсутствуют	данные отсутствуют	данные отсутствуют	данные отсутствуют	данные отсутствуют
17	17	18	данные отсутствуют	данные отсутствуют	данные отсутствуют	данные отсутствуют	данные отсутствуют
18	18	19	данные отсутствуют	данные отсутствуют	данные отсутствуют	данные отсутствуют	данные отсутствуют
19	19	20	данные отсутствуют	данные отсутствуют	данные отсутствуют	данные отсутствуют	данные отсутствуют
20	20	21	данные отсутствуют	данные отсутствуют	данные отсутствуют	данные отсутствуют	данные отсутствуют
21	21	22	данные отсутствуют	данные отсутствуют	данные отсутствуют	данные отсутствуют	данные отсутствуют
22	22	23	данные отсутствуют	данные отсутствуют	данные отсутствуют	данные отсутствуют	данные отсутствуют
23	23	24	данные отсутствуют	данные отсутствуют	данные отсутствуют	данные отсутствуют	данные отсутствуют
24	24	25	данные отсутствуют	данные отсутствуют	данные отсутствуют	данные отсутствуют	данные отсутствуют
25	25	26	данные отсутствуют	данные отсутствуют	данные отсутствуют	данные отсутствуют	данные отсутствуют
26	26	27	данные отсутствуют	данные отсутствуют	данные отсутствуют	данные отсутствуют	данные отсутствуют
27	27	28	данные отсутствуют	данные отсутствуют	данные отсутствуют	данные отсутствуют	данные отсутствуют
28	28	29	данные отсутствуют	данные отсутствуют	данные отсутствуют	данные отсутствуют	данные отсутствуют
29	29	30	данные отсутствуют	данные отсутствуют	данные отсутствуют	данные отсутствуют	данные отсутствуют
30	30	31	данные отсутствуют	данные отсутствуют	данные отсутствуют	данные отсутствуют	данные отсутствуют

Государственный регистратор		ФГИС ЕГРН
полное наименование должности	подпись	инициалы, фамилия

М.П.



<b>Земельный участок</b>			
(вид объекта недвижимости)			
Лист № __	Раздела <b>3.1</b>	Всего листов раздела <b>3.1</b> : __	Всего разделов: __
14.09.2021 № 99/2021/417250256		Всего листов выписки: __	
Кадастровый номер:		<b>02:22:150301:4</b>	

Описание местоположения границ земельного участка							
Номер п/п	Номер точки		Дирекционный угол	Горизонтальное проложение, м	Описание закрепления на местности	Кадастровые номера смежных участков	Сведения об адресах правообладателей смежных земельных участков
	начальная	конечная					
1	2	3	4	5	6	7	8
31	31	32	данные отсутствуют	данные отсутствуют	данные отсутствуют	данные отсутствуют	данные отсутствуют
32	32	33	данные отсутствуют	данные отсутствуют	данные отсутствуют	данные отсутствуют	данные отсутствуют
33	33	34	данные отсутствуют	данные отсутствуют	данные отсутствуют	данные отсутствуют	данные отсутствуют
34	34	35	данные отсутствуют	данные отсутствуют	данные отсутствуют	данные отсутствуют	данные отсутствуют
35	35	36	данные отсутствуют	данные отсутствуют	данные отсутствуют	данные отсутствуют	данные отсутствуют
36	36	37	данные отсутствуют	данные отсутствуют	данные отсутствуют	данные отсутствуют	данные отсутствуют
37	37	38	данные отсутствуют	данные отсутствуют	данные отсутствуют	данные отсутствуют	данные отсутствуют
38	38	39	данные отсутствуют	данные отсутствуют	данные отсутствуют	данные отсутствуют	данные отсутствуют
39	39	40	данные отсутствуют	данные отсутствуют	данные отсутствуют	данные отсутствуют	данные отсутствуют
40	40	41	данные отсутствуют	данные отсутствуют	данные отсутствуют	данные отсутствуют	данные отсутствуют
41	41	42	данные отсутствуют	данные отсутствуют	данные отсутствуют	данные отсутствуют	данные отсутствуют
42	42	43	данные отсутствуют	данные отсутствуют	данные отсутствуют	данные отсутствуют	данные отсутствуют
43	43	44	данные отсутствуют	данные отсутствуют	данные отсутствуют	данные отсутствуют	данные отсутствуют
44	44	45	данные отсутствуют	данные отсутствуют	данные отсутствуют	данные отсутствуют	данные отсутствуют
45	45	46	данные отсутствуют	данные отсутствуют	данные отсутствуют	данные отсутствуют	данные отсутствуют

Государственный регистратор		ФГИС ЕГРН
полное наименование должности	подпись	инициалы, фамилия

М.П.

<b>Земельный участок</b>			
(вид объекта недвижимости)			
Лист № <u>    </u> Раздела <b>3.1</b>	Всего листов раздела <b>3.1</b> : <u>    </u>	Всего разделов: <u>    </u>	Всего листов выписки: <u>    </u>
<b>14.09.2021 № 99/2021/417250256</b>			
Кадастровый номер:		<b>02:22:150301:4</b>	

Описание местоположения границ земельного участка							
Номер п/п	Номер точки		Дирекционный угол	Горизонтальное проложение, м	Описание закрепления на местности	Кадастровые номера смежных участков	Сведения об адресах правообладателей смежных земельных участков
	начальная	конечная					
1	2	3	4	5	6	7	8
46	46	47	данные отсутствуют	данные отсутствуют	данные отсутствуют	данные отсутствуют	данные отсутствуют
47	47	48	данные отсутствуют	данные отсутствуют	данные отсутствуют	данные отсутствуют	данные отсутствуют
48	48	49	данные отсутствуют	данные отсутствуют	данные отсутствуют	данные отсутствуют	данные отсутствуют
49	49	50	данные отсутствуют	данные отсутствуют	данные отсутствуют	данные отсутствуют	данные отсутствуют
50	50	51	данные отсутствуют	данные отсутствуют	данные отсутствуют	данные отсутствуют	данные отсутствуют
51	51	52	данные отсутствуют	данные отсутствуют	данные отсутствуют	данные отсутствуют	данные отсутствуют
52	52	53	данные отсутствуют	данные отсутствуют	данные отсутствуют	данные отсутствуют	данные отсутствуют
53	53	54	данные отсутствуют	данные отсутствуют	данные отсутствуют	данные отсутствуют	данные отсутствуют
54	54	55	данные отсутствуют	данные отсутствуют	данные отсутствуют	данные отсутствуют	данные отсутствуют
55	55	56	данные отсутствуют	данные отсутствуют	данные отсутствуют	данные отсутствуют	данные отсутствуют
56	56	57	данные отсутствуют	данные отсутствуют	данные отсутствуют	данные отсутствуют	данные отсутствуют
57	57	58	данные отсутствуют	данные отсутствуют	данные отсутствуют	данные отсутствуют	данные отсутствуют
58	58	59	данные отсутствуют	данные отсутствуют	данные отсутствуют	данные отсутствуют	данные отсутствуют
59	59	60	данные отсутствуют	данные отсутствуют	данные отсутствуют	данные отсутствуют	данные отсутствуют
60	60	61	данные отсутствуют	данные отсутствуют	данные отсутствуют	данные отсутствуют	данные отсутствуют

Государственный регистратор		ФГИС ЕГРН
полное наименование должности	подпись	инициалы, фамилия

М.П.

<b>Земельный участок</b>			
(вид объекта недвижимости)			
Лист № ___	Раздела <b>3.1</b>	Всего листов раздела <b>3.1</b> : ___	Всего разделов: ___
14.09.2021 № 99/2021/417250256			
Кадастровый номер:		<b>02:22:150301:4</b>	

Описание местоположения границ земельного участка							
Номер п/п	Номер точки		Дирекционный угол	Горизонтальное проложение, м	Описание закрепления на местности	Кадастровые номера смежных участков	Сведения об адресах правообладателей смежных земельных участков
	начальная	конечная					
1	2	3	4	5	6	7	8
61	61	62	данные отсутствуют	данные отсутствуют	данные отсутствуют	данные отсутствуют	данные отсутствуют
62	62	63	данные отсутствуют	данные отсутствуют	данные отсутствуют	данные отсутствуют	данные отсутствуют
63	63	64	данные отсутствуют	данные отсутствуют	данные отсутствуют	данные отсутствуют	данные отсутствуют
64	64	65	данные отсутствуют	данные отсутствуют	данные отсутствуют	данные отсутствуют	данные отсутствуют
65	65	66	данные отсутствуют	данные отсутствуют	данные отсутствуют	данные отсутствуют	данные отсутствуют
66	66	67	данные отсутствуют	данные отсутствуют	данные отсутствуют	данные отсутствуют	данные отсутствуют
67	67	68	данные отсутствуют	данные отсутствуют	данные отсутствуют	данные отсутствуют	данные отсутствуют
68	68	69	данные отсутствуют	данные отсутствуют	данные отсутствуют	данные отсутствуют	данные отсутствуют
69	69	70	данные отсутствуют	данные отсутствуют	данные отсутствуют	данные отсутствуют	данные отсутствуют
70	70	71	данные отсутствуют	данные отсутствуют	данные отсутствуют	данные отсутствуют	данные отсутствуют
71	71	72	данные отсутствуют	данные отсутствуют	данные отсутствуют	данные отсутствуют	данные отсутствуют
72	72	73	данные отсутствуют	данные отсутствуют	данные отсутствуют	данные отсутствуют	данные отсутствуют
73	73	74	данные отсутствуют	данные отсутствуют	данные отсутствуют	данные отсутствуют	данные отсутствуют
74	74	75	данные отсутствуют	данные отсутствуют	данные отсутствуют	данные отсутствуют	данные отсутствуют
75	75	76	данные отсутствуют	данные отсутствуют	данные отсутствуют	данные отсутствуют	данные отсутствуют

Государственный регистратор		ФГИС ЕГРН
полное наименование должности	подпись	инициалы, фамилия

М.П.

<b>Земельный участок</b>			
(вид объекта недвижимости)			
Лист № <u>    </u> Раздела <b>3.1</b>	Всего листов раздела <b>3.1</b> : <u>    </u>	Всего разделов: <u>    </u>	Всего листов выписки: <u>    </u>
<b>14.09.2021 № 99/2021/417250256</b>			
Кадастровый номер:		<b>02:22:150301:4</b>	

Описание местоположения границ земельного участка							
Номер п/п	Номер точки		Дирекционный угол	Горизонтальное проложение, м	Описание закрепления на местности	Кадастровые номера смежных участков	Сведения об адресах правообладателей смежных земельных участков
	начальная	конечная					
1	2	3	4	5	6	7	8
76	76	77	данные отсутствуют	данные отсутствуют	данные отсутствуют	данные отсутствуют	данные отсутствуют
77	77	1	данные отсутствуют	данные отсутствуют	данные отсутствуют	данные отсутствуют	данные отсутствуют
78	79	80	данные отсутствуют	данные отсутствуют	данные отсутствуют	данные отсутствуют	данные отсутствуют
79	80	81	данные отсутствуют	данные отсутствуют	данные отсутствуют	данные отсутствуют	данные отсутствуют
80	81	82	данные отсутствуют	данные отсутствуют	данные отсутствуют	данные отсутствуют	данные отсутствуют
81	82	83	данные отсутствуют	данные отсутствуют	данные отсутствуют	данные отсутствуют	данные отсутствуют
82	83	84	данные отсутствуют	данные отсутствуют	данные отсутствуют	данные отсутствуют	данные отсутствуют
83	84	85	данные отсутствуют	данные отсутствуют	данные отсутствуют	данные отсутствуют	данные отсутствуют
84	85	86	данные отсутствуют	данные отсутствуют	данные отсутствуют	данные отсутствуют	данные отсутствуют
85	86	87	данные отсутствуют	данные отсутствуют	данные отсутствуют	данные отсутствуют	данные отсутствуют
86	87	88	данные отсутствуют	данные отсутствуют	данные отсутствуют	данные отсутствуют	данные отсутствуют
87	88	89	данные отсутствуют	данные отсутствуют	данные отсутствуют	данные отсутствуют	данные отсутствуют
88	89	90	данные отсутствуют	данные отсутствуют	данные отсутствуют	данные отсутствуют	данные отсутствуют
89	90	91	данные отсутствуют	данные отсутствуют	данные отсутствуют	данные отсутствуют	данные отсутствуют
90	91	92	данные отсутствуют	данные отсутствуют	данные отсутствуют	данные отсутствуют	данные отсутствуют

Государственный регистратор		ФГИС ЕГРН
полное наименование должности	подпись	инициалы, фамилия

М.П.

<b>Земельный участок</b>			
(вид объекта недвижимости)			
Лист № __ Раздела <b>3.1</b>	Всего листов раздела <b>3.1</b> : __	Всего разделов: __	Всего листов выписки: __
<b>14.09.2021 № 99/2021/417250256</b>			
Кадастровый номер:		<b>02:22:150301:4</b>	

Описание местоположения границ земельного участка							
Номер п/п	Номер точки		Дирекционный угол	Горизонтальное проложение, м	Описание закрепления на местности	Кадастровые номера смежных участков	Сведения об адресах правообладателей смежных земельных участков
	начальная	конечная					
1	2	3	4	5	6	7	8
91	92	93	данные отсутствуют	данные отсутствуют	данные отсутствуют	данные отсутствуют	данные отсутствуют
92	93	94	данные отсутствуют	данные отсутствуют	данные отсутствуют	данные отсутствуют	данные отсутствуют
93	94	95	данные отсутствуют	данные отсутствуют	данные отсутствуют	данные отсутствуют	данные отсутствуют
94	95	96	данные отсутствуют	данные отсутствуют	данные отсутствуют	данные отсутствуют	данные отсутствуют
95	96	79	данные отсутствуют	данные отсутствуют	данные отсутствуют	данные отсутствуют	данные отсутствуют

Государственный регистратор		ФГИС ЕГРН
полное наименование должности	подпись	инициалы, фамилия

М.П.

Выписка из Единого государственного реестра недвижимости об объекте недвижимости  
Описание местоположения земельного участка

Раздел 3.2

<b>Земельный участок</b>			
(вид объекта недвижимости)			
Лист № __ Раздела <b>3.2</b>	Всего листов раздела <b>3.2</b> : __	Всего разделов: __	Всего листов выписки: __
<b>14.09.2021 № 99/2021/417250256</b>			
Кадастровый номер:		<b>02:22:150301:4</b>	

Сведения о характерных точках границы земельного участка				
Система координат: МСК-02, зона 1				
Зона №				
Номер точки	Координаты		Описание закрепления на местности	Средняя квадратическая погрешность определения координат характерных точек границ земельного участка, м
	X	Y		
1	2	3	4	5
1	748032.29	1305751.71	Долговременный межевой знак	2.5
2	747954.22	1305784.63	Долговременный межевой знак	2.5
3	747947.96	1305312.03	данные отсутствуют	данные отсутствуют
4	747957.11	1304973.3	данные отсутствуют	данные отсутствуют
5	748203.16	1304821.76	Долговременный межевой знак	2.5
6	748200.95	1304825.98	Долговременный межевой знак	2.5
7	748197.43	1304829.5	Долговременный межевой знак	2.5
8	748194.6	1304831.39	Долговременный межевой знак	2.5
9	748194.59	1304831.4	Долговременный межевой знак	2.5
10	748191.76	1304834.23	Долговременный межевой знак	2.5
11	748191.74	1304834.25	Долговременный межевой знак	2.5
12	748191.73	1304834.27	Долговременный межевой знак	2.5
13	748190.79	1304838.51	Долговременный межевой знак	2.5
14	748190.79	1304838.53	Долговременный межевой знак	2.5
15	748190.55	1304844.43	Долговременный межевой знак	2.5

Государственный регистратор		ФГИС ЕГРН
полное наименование должности	подпись	инициалы, фамилия

М.П.

Выписка из Единого государственного реестра недвижимости об объекте недвижимости  
Описание местоположения земельного участка

<b>Земельный участок</b>			
(вид объекта недвижимости)			
Лист №	Раздела <b>3.2</b>	Всего листов раздела <b>3.2</b> : ____	Всего разделов: ____
14.09.2021 № 99/2021/417250256		Всего листов выписки: ____	
Кадастровый номер:		02:22:150301:4	

Сведения о характерных точках границы земельного участка				
Система координат: МСК-02, зона I				
Зона №				
Номер точки	Координаты		Описание закрепления на местности	Средняя квадратическая погрешность определения координат характерных точек границ земельного участка, м
	X	Y		
1	2	3	4	5
16	748190.56	1304844.47	Долговременный межевой знак	2.5
17	748190.57	1304844.49	Долговременный межевой знак	2.5
18	748192.68	1304847.07	Долговременный межевой знак	2.5
19	748193.15	1304852.46	Долговременный межевой знак	2.5
20	748193.16	1304852.5	Долговременный межевой знак	2.5
21	748196.23	1304857.81	Долговременный межевой знак	2.5
22	748196.27	1304857.84	Долговременный межевой знак	2.5
23	748196.31	1304857.85	Долговременный межевой знак	2.5
24	748196.36	1304857.84	Долговременный межевой знак	2.5
25	748210.27	1304849.35	Долговременный межевой знак	2.5
26	748223.96	1304840.85	Долговременный межевой знак	2.5
27	748231.15	1304836.37	Долговременный межевой знак	2.5
28	748231.16	1304836.36	Долговременный межевой знак	2.5
29	748240.25	1304829.05	Долговременный межевой знак	2.5
30	748252.38	1304818.39	Долговременный межевой знак	2.5

Государственный регистратор		ФГИС ЕГРН
полное наименование должности	подпись	инициалы, фамилия

М.П.

Раздел 3.2

Выписка из Единого государственного реестра недвижимости об объекте недвижимости  
Описание местоположения земельного участка

<b>Земельный участок</b>			
(вид объекта недвижимости)			
Лист №	Раздела <b>3.2</b>	Всего листов раздела <b>3.2</b> : ____	Всего разделов: ____
14.09.2021 № 99/2021/417250256		Всего листов выписки: ____	
Кадастровый номер:		02:22:150301:4	

Сведения о характерных точках границы земельного участка				
Система координат: МСК-02, зона I				
Зона №				
Номер точки	Координаты		Описание закрепления на местности	Средняя квадратическая погрешность определения координат характерных точек границ земельного участка, м
	X	Y		
1	2	3	4	5
31	748271.26	1304805.7	Долговременный межевой знак	2.5
32	748287.17	1304796.3	Долговременный межевой знак	2.5
33	748301.99	1304789.17	Долговременный межевой знак	2.5
34	748327.77	1304778.48	Долговременный межевой знак	2.5
35	748339.15	1304775.46	Долговременный межевой знак	2.5
36	748353.56	1304772.99	Долговременный межевой знак	2.5
37	748378.54	1304765.85	Долговременный межевой знак	2.5
38	748387.67	1304762.74	Долговременный межевой знак	2.5
39	748695.86	1305379.09	Долговременный межевой знак	2.5
40	748106.21	1305708.36	Долговременный межевой знак	2.5
41	748049.46	1305635.01	Долговременный межевой знак	2.5
42	748012.89	1305666.1	Долговременный межевой знак	2.5
43	748034.21	1305750.8	Долговременный межевой знак	2.5
44	746280.23	1303774.71	Временный межевой знак	2.5
45	746787.18	1304104.7	Временный межевой знак	2.5

Государственный регистратор		ФГИС ЕГРН
полное наименование должности	подпись	инициалы, фамилия

М.П.

<b>Земельный участок</b>			
(вид объекта недвижимости)			
Лист № <u>    </u> Раздела <b>3.2</b>	Всего листов раздела <b>3.2</b> : <u>    </u>	Всего разделов: <u>    </u>	Всего листов выписки: <u>    </u>
<b>14.09.2021 № 99/2021/417250256</b>			
Кадастровый номер:		<b>02:22:150301:4</b>	

Сведения о характерных точках границы земельного участка				
Система координат: МСК-02, зона 1				
Зона №				
Номер точки	Координаты		Описание закрепления на местности	Средняя квадратическая погрешность определения координат характерных точек границ земельного участка, м
	X	Y		
1	2	3	4	5
46	747051.26	1303951.97	Временный межевой знак	2.5
47	747316.19	1304232.02	Долговременный межевой знак	2.5
48	747319.68	1304236.18	Долговременный межевой знак	2.5
49	747371.99	1304298.45	Долговременный межевой знак	2.5
50	747576.92	1304542.42	Долговременный межевой знак	2.5
51	747615.09	1304587.85	Долговременный межевой знак	2.5
52	747624.78	1304602.71	Долговременный межевой знак	2.5
53	747651.62	1304643.84	Долговременный межевой знак	2.5
54	747658.12	1304664.99	Долговременный межевой знак	2.5
55	747669.7	1304702.64	Долговременный межевой знак	2.5
56	747677.34	1304727.5	Долговременный межевой знак	2.5
57	747739.02	1304750.3	Долговременный межевой знак	2.5
58	747798.28	1304807.73	Долговременный межевой знак	2.5
59	747956.23	1304960.81	Долговременный межевой знак	2.5
60	748121.15	1304866.95	Долговременный межевой знак	2.5

Государственный регистратор		ФГИС ЕГРН
полное наименование должности	подпись	инициалы, фамилия

М.П.

Раздел 3.2

Выписка из Единого государственного реестра недвижимости об объекте недвижимости  
Описание местоположения земельного участка

<b>Земельный участок</b>			
(вид объекта недвижимости)			
Лист № <u>    </u> Раздела <b>3.2</b>	Всего листов раздела <b>3.2</b> : <u>    </u>	Всего разделов: <u>    </u>	Всего листов выписки: <u>    </u>
<b>14.09.2021 № 99/2021/417250256</b>			
Кадастровый номер:		<b>02:22:150301:4</b>	

Сведения о характерных точках границы земельного участка				
Система координат: МСК-02, зона 1				
Зона №				
Номер точки	Координаты		Описание закрепления на местности	Средняя квадратическая погрешность определения координат характерных точек границ земельного участка, м
	X	Y		
1	2	3	4	5
61	748217.36	1304800.76	Долговременный межевой знак	2.5
62	748216.99	1304802.4	Долговременный межевой знак	2.5
63	748213.22	1304808.28	Долговременный межевой знак	2.5
64	748210.87	1304810.39	Долговременный межевой знак	2.5
65	748206.64	1304813.46	Долговременный межевой знак	2.5
66	748206.61	1304813.5	Долговременный межевой знак	2.5
67	748205.43	1304816.33	Долговременный межевой знак	2.5
68	748203.54	1304821.04	Долговременный межевой знак	2.5
69	747954.26	1305787.36	Долговременный межевой знак	2.5
70	747932.24	1305799.17	Долговременный межевой знак	2.5
71	747879.5	1305827.47	Долговременный межевой знак	2.5
72	747657.69	1305943.36	Долговременный межевой знак	2.5
73	747492.16	1306030.28	Долговременный межевой знак	2.5
74	747487.68	1306031.85	Долговременный межевой знак	2.5
75	746906.22	1305427.15	Долговременный межевой знак	2.5

Государственный регистратор		ФГИС ЕГРН
полное наименование должности	подпись	инициалы, фамилия

М.П.

Выписка из Единого государственного реестра недвижимости об объекте недвижимости  
Описание местоположения земельного участка

<b>Земельный участок</b>			
(вид объекта недвижимости)			
Лист № <u>    </u> Раздела <b>3.2</b>	Всего листов раздела <b>3.2</b> : <u>    </u>	Всего разделов: <u>    </u>	Всего листов выписки: <u>    </u>
<b>14.09.2021 № 99/2021/417250256</b>			
Кадастровый номер:		<b>02:22:150301:4</b>	

Сведения о характерных точках границы земельного участка				
Система координат: МСК-02, зона 1				
Зона №				
Номер точки	Координаты		Описание закрепления на местности	Средняя квадратическая погрешность определения координат характерных точек границ земельного участка, м
	X	Y		
1	2	3	4	5
76	746188.1	1304661.31	Долговременный межевой знак	2.5
77	746074.73	1304347.44	Долговременный межевой знак	2.5
78	746085.35	1304242.03	Долговременный межевой знак	2.5
79	746159.91	1303879.71	Долговременный межевой знак	2.5
80	748458.03	1304743.58	Долговременный межевой знак	2.5
81	748461.48	1304743.43	Долговременный межевой знак	2.5
82	748479.64	1304742.25	Долговременный межевой знак	2.5
83	748492.84	1304742.72	Долговременный межевой знак	2.5
84	748511.48	1304744.85	Долговременный межевой знак	2.5
85	748530.85	1304744.38	Долговременный межевой знак	2.5
86	748542.41	1304741.78	Долговременный межевой знак	2.5
87	748551.64	1304739.83	Долговременный межевой знак	2.5
88	748596.93	1304739.83	Долговременный межевой знак	2.5
89	748614.32	1304735.48	Долговременный межевой знак	2.5
90	748648.04	1304727.05	Долговременный межевой знак	2.5

Государственный регистратор		ФГИС ЕГРН
полное наименование должности	подпись	инициалы, фамилия

М.П.

Раздел 3.2

Выписка из Единого государственного реестра недвижимости об объекте недвижимости  
Описание местоположения земельного участка

<b>Земельный участок</b>			
(вид объекта недвижимости)			
Лист № <u>    </u> Раздела <b>3.2</b>	Всего листов раздела <b>3.2</b> : <u>    </u>	Всего разделов: <u>    </u>	Всего листов выписки: <u>    </u>
<b>14.09.2021 № 99/2021/417250256</b>			
Кадастровый номер:		<b>02:22:150301:4</b>	

Сведения о характерных точках границы земельного участка				
Система координат: МСК-02, зона 1				
Зона №				
Номер точки	Координаты		Описание закрепления на местности	Средняя квадратическая погрешность определения координат характерных точек границ земельного участка, м
	X	Y		
1	2	3	4	5
91	748664.8	1304721.11	Долговременный межевой знак	2.5
92	748734.04	1304696.57	Временный межевой знак	2.5
93	748978.71	1305184.78	Временный межевой знак	2.5
94	748848.16	1305124.95	Долговременный межевой знак	2.5
95	748694.6	1305213.34	Долговременный межевой знак	2.5
96	748666.05	1305157.66	Долговременный межевой знак	2.5
97	748658.84	1305144.35	Долговременный межевой знак	2.5

Государственный регистратор		ФГИС ЕГРН
полное наименование должности	подпись	инициалы, фамилия

М.П.



## Выписка из Единого государственного реестра недвижимости об объекте недвижимости

## Сведения о характеристиках объекта недвижимости

На основании запроса от 11.10.2021 г., поступившего на рассмотрение 11.10.2021 г., сообщаем, что согласно записям Единого государственного реестра недвижимости:

<b>Земельный участок</b>			
(вид объекта недвижимости)			
Лист № ____ Раздела <b>1</b>	Всего листов раздела <b>1</b> : ____	Всего разделов: ____	Всего листов выписки: ____
<b>11.10.2021 № 99/2021/422900179</b>			
Кадастровый номер:		<b>02:22:150301:8</b>	

Номер кадастрового квартала:	02:22:150301
Дата присвоения кадастрового номера:	19.08.2011
Ранее присвоенный государственный учетный номер:	данные отсутствуют
Адрес:	установлено относительно ориентира, расположенного за пределами участка. Ориентир населенный пункт. Участок находится примерно в 2500 м от ориентира по направлению на юго-запад. Почтовый адрес ориентира: Республика Башкортостан, Дюртюлинский-н, с/сУчилилинский, дНовобадраково
Площадь:	780000 +/- 7728 кв. м
Кадастровая стоимость, руб.:	2441400
Кадастровые номера расположенных в пределах земельного участка объектов недвижимости:	данные отсутствуют
Кадастровые номера объектов недвижимости, из которых образован объект недвижимости:	02:22:000000:246, 02:22:150301:1
Кадастровые номера образованных объектов недвижимости:	данные отсутствуют
Сведения о включении объекта недвижимости в состав предприятия как имущественного комплекса:	

Государственный регистратор		ФГИС ЕГРН
полное наименование должности	подпись	инициалы, фамилия

М.П.

Раздел 1

## Выписка из Единого государственного реестра недвижимости об объекте недвижимости

## Сведения о характеристиках объекта недвижимости

<b>Земельный участок</b>			
(вид объекта недвижимости)			
Лист № ____ Раздела <b>1</b>	Всего листов раздела <b>1</b> : ____	Всего разделов: ____	Всего листов выписки: ____
<b>11.10.2021 № 99/2021/422900179</b>			
Кадастровый номер:		<b>02:22:150301:8</b>	

Категория земель:	Земли сельскохозяйственного назначения
Виды разрешенного использования:	Для сельскохозяйственного производства
Сведения о кадастровом инженерере:	данные отсутствуют
Сведения о лесах, водных объектах и об иных природных объектах, расположенных в пределах земельного участка:	данные отсутствуют
Сведения о том, что земельный участок полностью или частично расположен в границах зоны с особыми условиями использования территории или территории объекта культурного наследия	данные отсутствуют
Сведения о том, что земельный участок расположен в границах особой экономической зоны, территории опережающего социально-экономического развития, зоны территориального развития в Российской Федерации, игорной зоны:	данные отсутствуют
Сведения о том, что земельный участок расположен в границах особо охраняемой природной территории, охотничьих угодий, лесничеств, лесопарков:	данные отсутствуют
Сведения о результатах проведения государственного земельного надзора:	данные отсутствуют
Сведения о расположении земельного участка в границах территории, в отношении которой утвержден проект межевания территории:	данные отсутствуют

Государственный регистратор		ФГИС ЕГРН
полное наименование должности	подпись	инициалы, фамилия

М.П.

Выписка из Единого государственного реестра недвижимости об объекте недвижимости  
Сведения о характеристиках объекта недвижимости

<b>Земельный участок</b>			
<small>(вид объекта недвижимости)</small>			
Лист № ____ Раздела <b>1</b>	Всего листов раздела <b>1</b> : ____	Всего разделов: ____	Всего листов выписки: ____
<b>11.10.2021 № 99/2021/422900179</b>			
Кадастровый номер:		<b>02:22:150301:8</b>	
Условный номер земельного участка:	данные отсутствуют		
Сведения о принятии акта и (или) заключении договора, предусматривающих предоставление в соответствии с земельным законодательством исполнительным органом государственной власти или органом местного самоуправления находящегося в государственной или муниципальной собственности земельного участка для строительства наемного дома социального использования или наемного дома коммерческого использования:	данные отсутствуют		
Сведения о том, что земельный участок или земельные участки образованы на основании решения об изъятии земельного участка и (или) расположенного на нем объекта недвижимости для государственных или муниципальных нужд:	данные отсутствуют		
Сведения о том, что земельный участок образован из земель или земельного участка, государственная собственность на которые не разграничена:	данные отсутствуют		
Сведения о наличии земельного спора о местоположении границ земельных участков:	данные отсутствуют		
Статус записи об объекте недвижимости:	Сведения об объекте недвижимости имеют статус "актуальные"		
Особые отметки:	Для данного земельного участка обеспечен доступ посредством земельного участка (земельных участков) с кадастровым номером (кадастровыми номерами) 02:22:150301:1. Сведения необходимые для заполнения раздела 3.1 отсутствуют.		
Получатель выписки:	Рачкова Елена Сергеевна		

Государственный регистратор		ФГИС ЕГРН
полное наименование должности	подпись	инициалы, фамилия

М.П.

Выписка из Единого государственного реестра недвижимости об объекте недвижимости  
Сведения о зарегистрированных правах

<b>Земельный участок</b>			
<small>(вид объекта недвижимости)</small>			
Лист № ____ Раздела <b>2</b>	Всего листов раздела <b>2</b> : ____	Всего разделов: ____	Всего листов выписки: ____
<b>11.10.2021 № 99/2021/422900179</b>			
Кадастровый номер:		<b>02:22:150301:8</b>	
1. Правообладатель (правообладатели):	1.1. Гареева Гузелия Дамировна		
2. Вид, номер и дата государственной регистрации права:	2.1. Долевая собственность, № 02-04-05/026/2011-083 от 01.11.2011, 1/12		
3. Ограничение прав и обременение объекта недвижимости:	не зарегистрировано		
1. Правообладатель (правообладатели):	1.2. Байрамов Ирик Саипанович		
2. Вид, номер и дата государственной регистрации права:	2.2. Долевая собственность, № 02-04-05/026/2011-083 от 01.11.2011, 1/12		
3. Ограничение прав и обременение объекта недвижимости:	не зарегистрировано		
1. Правообладатель (правообладатели):	1.3. Байрамова Ульяна Михайловна		
2. Вид, номер и дата государственной регистрации права:	2.3. Долевая собственность, № 02-04-05/026/2011-083 от 01.11.2011, 1/12		
3. Ограничение прав и обременение объекта недвижимости:	не зарегистрировано		
1. Правообладатель (правообладатели):	1.4. Гареев Салават Адгамович		
2. Вид, номер и дата государственной регистрации права:	2.4. Долевая собственность, № 02-04-05/026/2011-083 от 01.11.2011, 1/12		
3. Ограничение прав и обременение объекта недвижимости:	не зарегистрировано		

Государственный регистратор		ФГИС ЕГРН
полное наименование должности	подпись	инициалы, фамилия

М.П.

<b>Земельный участок</b>			
(вид объекта недвижимости)			
Лист № ____ Раздела <b>2</b>	Всего листов раздела <b>2</b> : ____	Всего разделов: ____	Всего листов выписки: ____
<b>11.10.2021 № 99/2021/422900179</b>			
Кадастровый номер:		<b>02:22:150301:8</b>	

1. Правообладатель (правообладатели):	1.5. Калимуллин Фаварис Хадиевич
2. Вид, номер и дата государственной регистрации права:	2.5. Долевая собственность, № 02-04-05/026/2011-083 от 01.11.2011, 1/12
3. Ограничение прав и обременение объекта недвижимости:	не зарегистрировано
1. Правообладатель (правообладатели):	1.6. Хаматдинова Гульсина Миннефарсовна
2. Вид, номер и дата государственной регистрации права:	2.6. Долевая собственность, № 02-04-05/026/2011-083 от 01.11.2011, 1/12
3. Ограничение прав и обременение объекта недвижимости:	не зарегистрировано
1. Правообладатель (правообладатели):	1.7. Хаматдинов Гиниятулла Кашфиевич
2. Вид, номер и дата государственной регистрации права:	2.7. Долевая собственность, № 02-04-05/026/2011-083 от 01.11.2011, 1/12
3. Ограничение прав и обременение объекта недвижимости:	не зарегистрировано
1. Правообладатель (правообладатели):	1.8. Гареев Адгам Агадуллинович
2. Вид, номер и дата государственной регистрации права:	2.8. Долевая собственность, № 02-04-05/026/2011-083 от 01.11.2011, 1/12
3. Ограничение прав и обременение объекта недвижимости:	не зарегистрировано
1. Правообладатель (правообладатели):	1.9. Байрамова Калима Пайровна
2. Вид, номер и дата государственной регистрации права:	2.9. Долевая собственность, № 02-04-05/026/2011-083 от 01.11.2011, 1/12
3. Ограничение прав и обременение объекта недвижимости:	не зарегистрировано

Государственный регистратор		ФГИС ЕГРН
полное наименование должности	подпись	инициалы, фамилия

М.П.

<b>Земельный участок</b>			
(вид объекта недвижимости)			
Лист № ____ Раздела <b>2</b>	Всего листов раздела <b>2</b> : ____	Всего разделов: ____	Всего листов выписки: ____
<b>11.10.2021 № 99/2021/422900179</b>			
Кадастровый номер:		<b>02:22:150301:8</b>	

1. Правообладатель (правообладатели):	1.10. Мухутдинова Руфа Алфасовна
2. Вид, номер и дата государственной регистрации права:	2.10. Долевая собственность, № 02-04-05/026/2011-083 от 01.11.2011, 1/12
3. Ограничение прав и обременение объекта недвижимости:	не зарегистрировано
1. Правообладатель (правообладатели):	1.11. Хаматдинова Зугра Гайникамаловна
2. Вид, номер и дата государственной регистрации права:	2.11. Долевая собственность, № 02-04-05/026/2011-083 от 01.11.2011, 1/12
3. Ограничение прав и обременение объекта недвижимости:	не зарегистрировано
1. Правообладатель (правообладатели):	1.12. Саитгареева Райфа Авхадеевна
2. Вид, номер и дата государственной регистрации права:	2.12. Долевая собственность, № 02-04-05/017/2014-734 от 12.11.2014, 1/12
3. Ограничение прав и обременение объекта недвижимости:	не зарегистрировано
4. Договоры участия в долевом строительстве:	данные отсутствуют
5. Заявленные в судебном порядке права требования:	данные отсутствуют
6. Сведения о возражении в отношении зарегистрированного права:	данные отсутствуют
7. Сведения о наличии решения об изъятии объекта недвижимости для государственных и муниципальных нужд:	данные отсутствуют
8. Сведения о невозможности государственной регистрации без личного участия правообладателя или его законного представителя:	
9. Правопритязания и сведения о наличии поступивших, но не рассмотренных заявлений о проведении государственной регистрации права (перехода, прекращения права), ограничения права или обременения объекта недвижимости, сделки в отношении объекта недвижимости:	данные отсутствуют
10. Сведения об осуществлении государственной регистрации сделки, права, ограничения права без необходимого в силу закона согласия третьего лица, органа:	данные отсутствуют
11. Сведения о невозможности государственной регистрации перехода, прекращения, ограничения права на земельный участок из земель сельскохозяйственного назначения:	

Государственный регистратор		ФГИС ЕГРН
полное наименование должности	подпись	инициалы, фамилия

М.П.

Выписка из Единого государственного реестра недвижимости об объекте недвижимости  
Описание местоположения земельного участка

<b>Земельный участок</b>			
(вид объекта недвижимости)			
Лист № ____ Раздела <b>3</b>	Всего листов раздела <b>3</b> : ____	Всего разделов: ____	Всего листов выписки: ____
<b>11.10.2021 № 99/2021/422900179</b>			
Кадастровый номер:		<b>02:22:150301:8</b>	

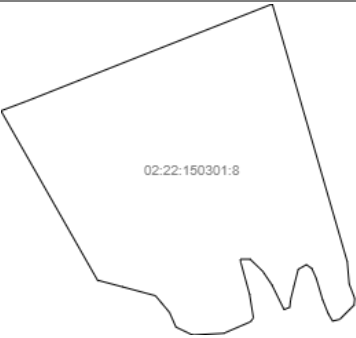
План (чертеж, схема) земельного участка			
			
Масштаб 1: данные отсутствуют	Условные обозначения:		

Государственный регистратор		ФГИС ЕГРН
полное наименование должности	подпись	инициалы, фамилия

М.П.

Выписка из Единого государственного реестра недвижимости об объекте недвижимости  
Описание местоположения земельного участка

<b>Земельный участок</b>			
(вид объекта недвижимости)			
Лист № ____ Раздела <b>3</b>	Всего листов раздела <b>3</b> : ____	Всего разделов: ____	Всего листов выписки: ____
<b>11.10.2021 № 99/2021/422900179</b>			
Кадастровый номер:		<b>02:22:150301:8</b>	

План (чертеж, схема) земельного участка			
			
Масштаб 1: данные отсутствуют	Условные обозначения:		

Государственный регистратор		ФГИС ЕГРН
полное наименование должности	подпись	инициалы, фамилия

М.П.

<b>Земельный участок</b>			
(вид объекта недвижимости)			
Лист №	Раздела <b>3.2</b>	Всего листов раздела <b>3.2</b> : ____	Всего разделов: ____
Всего листов выписки: ____			
<b>11.10.2021 № 99/2021/422900179</b>			
Кадастровый номер:		<b>02:22:150301:8</b>	

Сведения о характерных точках границы земельного участка				
Система координат				
Зона №				
Номер точки	Координаты		Описание закрепления на местности	Средняя квадратическая погрешность определения координат характерных точек границ земельного участка, м
	X	Y		
1	2	3	4	5
1	748730.05	1305411.2	Временный межевой знак	2.5
2	748762.61	1305497.95	Временный межевой знак	2.5
3	748923.87	1305905.9	Временный межевой знак	2.5
4	749088.67	1306324.67	Временный межевой знак	2.5
5	748223.34	1306577.13	Временный межевой знак	2.5
6	748149.15	1306583.48	Временный межевой знак	2.5
7	748099.9	1306602.37	Временный межевой знак	2.5
8	748077.9	1306599.89	Временный межевой знак	2.5
9	748030.2	1306551.88	Временный межевой знак	2.5
10	748024.31	1306527.72	Временный межевой знак	2.5
11	748048.47	1306513.16	Временный межевой знак	2.5
12	748096.49	1306493.95	Временный межевой знак	2.5
13	748167.6	1306472.64	Временный межевой знак	2.5
14	748200.72	1306457.92	Временный межевой знак	2.5
15	748213.6	1306439.52	Временный межевой знак	2.5

Государственный регистратор		ФГИС ЕГРН
полное наименование должности	подпись	инициалы, фамилия

М.П.

Раздел 3.2

Выписка из Единого государственного реестра недвижимости об объекте недвижимости  
Описание местоположения земельного участка

<b>Земельный участок</b>			
(вид объекта недвижимости)			
Лист №	Раздела <b>3.2</b>	Всего листов раздела <b>3.2</b> : ____	Всего разделов: ____
Всего листов выписки: ____			
<b>11.10.2021 № 99/2021/422900179</b>			
Кадастровый номер:		<b>02:22:150301:8</b>	

Сведения о характерных точках границы земельного участка				
Система координат				
Зона №				
Номер точки	Координаты		Описание закрепления на местности	Средняя квадратическая погрешность определения координат характерных точек границ земельного участка, м
	X	Y		
1	2	3	4	5
16	748198.1	1306411.86	Временный межевой знак	2.5
17	748140	1306397.19	Временный межевой знак	2.5
18	748095.84	1306386.15	Временный межевой знак	2.5
19	748070.47	1306383.36	Временный межевой знак	2.5
20	748063.03	1306364.15	Временный межевой знак	2.5
21	748145.52	1306323.59	Временный межевой знак	2.5
22	748191.52	1306292.31	Временный межевой знак	2.5
23	748232.01	1306249.99	Временный межевой знак	2.5
24	748232.01	1306216.87	Временный межевой знак	2.5
25	748220.97	1306218.71	Временный межевой знак	2.5
26	748114.24	1306248.15	Временный межевой знак	2.5
27	748035.12	1306261.03	Временный межевой знак	2.5
28	748022.24	1306251.83	Временный межевой знак	2.5
29	747983.26	1306161.38	Временный межевой знак	2.5
30	747977.61	1306056.08	Временный межевой знак	2.5

Государственный регистратор		ФГИС ЕГРН
полное наименование должности	подпись	инициалы, фамилия

М.П.

Выписка из Единого государственного реестра недвижимости об объекте недвижимости  
Описание местоположения земельного участка

<b>Земельный участок</b>			
<small>(вид объекта недвижимости)</small>			
Лист № <u>    </u> Раздела <b>3.2</b>	Всего листов раздела <b>3.2</b> : <u>    </u>	Всего разделов: <u>    </u>	Всего листов выписки: <u>    </u>
<b>11.10.2021 № 99/2021/422900179</b>			
Кадастровый номер:		<b>02:22:150301:8</b>	

Сведения о характерных точках границы земельного участка				
Система координат				
Зона №				
Номер точки	Координаты		Описание закрепления на местности	Средняя квадратическая погрешность определения координат характерных точек границ земельного участка, м
	X	Y		
1	2	3	4	5
31	748004.11	1306000.25	Временный межевой знак	2.5
32	748053.23	1305978.7	Временный межевой знак	2.5
33	748109.41	1305931.35	Временный межевой знак	2.5
34	748139.3	1305819.78	Временный межевой знак	2.5
35	748160.46	1305740.37	Временный межевой знак	2.5
36	748158.81	1305737.75	Временный межевой знак	2.5

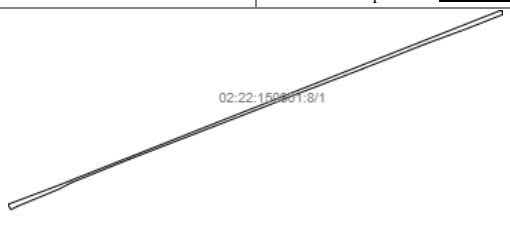
Государственный регистратор		ФГИС ЕГРН
полное наименование должности	подпись	инициалы, фамилия

М.П.

Раздел 4

Выписка из Единого государственного реестра недвижимости об объекте недвижимости  
Сведения о частях земельного участка

<b>Земельный участок</b>			
<small>(вид объекта недвижимости)</small>			
Лист № <u>    </u> Раздела <b>4</b>	Всего листов раздела <b>4</b> : <u>    </u>	Всего разделов: <u>    </u>	Всего листов выписки: <u>    </u>
<b>11.10.2021 № 99/2021/422900179</b>			
Кадастровый номер:		<b>02:22:150301:8</b>	

План (чертеж, схема) части земельного участка	Учетный номер части: <b>02:22:150301:8/1</b>
	
Масштаб 1: данные отсутствуют	Условные обозначения:

Государственный регистратор		ФГИС ЕГРН
полное наименование должности	подпись	инициалы, фамилия

М.П.

<b>Земельный участок</b>			
(вид объекта недвижимости)			
Лист № ____ Раздела <b>4.1</b>	Всего листов раздела <b>4.1</b> : ____	Всего разделов: ____	Всего листов выписки: ____
<b>11.10.2021 № 99/2021/422900179</b>			
Кадастровый номер:		<b>02:22:150301:8</b>	
Учетный номер части	Площадь (м <sup>2</sup> )	Содержание ограничения в использовании или ограничения права на объект недвижимости или обременения объекта недвижимости	
1	2	3	
1	5815	Ограничения прав на земельный участок, предусмотренные статьями 56, 56.1 Земельного кодекса Российской Федерации, 02.22.2.1166, Постановление Правительства РБ "Об утверждении порядков установления и использования полос отвода и придорожных полос автомобильных дорог РБ регионального или межмуниципального значения" № 137 от 29.04.2011	
Государственный регистратор		ФГИС ЕГРН	
полное наименование должности		подпись	инициалы, фамилия

М.П.

<b>Земельный участок</b>				
(вид объекта недвижимости)				
Лист № ____ Раздела <b>4.2</b>	Всего листов раздела <b>4.2</b> : ____		Всего разделов: ____	Всего листов выписки: ____
<b>11.10.2021 № 99/2021/422900179</b>				
Кадастровый номер:			<b>02:22:150301:8</b>	
Сведения о характерных точках границы части (частей) земельного участка				
Учетный номер части: 1				
Система координат: МСК-02, зона 1				
Зона №				
Номер точки	Координаты, м		Описание закрепления на местности	Средняя квадратическая погрешность определения координат характерных точек границы части земельного участка, м
	X	Y		
1	2	3	4	5
1	748730.05	1305411.2	Временный межевой знак	2.5
2	748762.61	1305497.95	Временный межевой знак	2.5
2	748762.61	1305497.95	Временный межевой знак	2.5
3	748923.87	1305905.9	Временный межевой знак	2.5
4	749088.67	1306324.67	Временный межевой знак	2.5
37	748720.53	1305416.64	данные отсутствуют	данные отсутствуют
38	748726.67	1305428.92	данные отсутствуют	0.5
39	748757.01	1305502.62	данные отсутствуют	0.5
40	748758.88	1305506.64	данные отсутствуют	0.5
41	748770.1	1305528.25	данные отсутствуют	0.5
42	748813.69	1305636.68	данные отсутствуют	0.5
43	748853.78	1305740.39	данные отсутствуют	0.5
44	748903.25	1305868.17	данные отсутствуют	0.5
45	748903.33	1305868.38	данные отсутствуют	0.5
46	748930.18	1305936.82	данные отсутствуют	0.5
47	748979.5	1306065.61	данные отсутствуют	0.5
Государственный регистратор			ФГИС ЕГРН	
полное наименование должности			подпись	инициалы, фамилия

М.П.

<b>Земельный участок</b>				
(вид объекта недвижимости)				
Лист № ____ Раздела <b>4.2</b>		Всего листов раздела <b>4.2</b> : ____		Всего разделов: ____
Всего листов выписки: ____				
<b>11.10.2021 № 99/2021/422900179</b>				
Кадастровый номер:			<b>02:22:150301:8</b>	
Номер точки	Координаты, м		Описание закрепления на местности	Средняя квадратическая погрешность определения координат характерных точек границы части земельного участка, м
	X	Y		
1	2	3	4	5
48	748979.68	1306066.08	данные отсутствуют	0.5
49	749025.52	1306182.3	данные отсутствуют	0.5
50	749054.04	1306259.84	данные отсутствуют	0.5
51	749054.45	1306260.91	данные отсутствуют	0.5
52	749080.51	1306327.05	данные отсутствуют	данные отсутствуют
Государственный регистратор			ФГИС ЕГРН	
полное наименование должности			подпись	
			инициалы, фамилия	

М.П.



## Выписка из Единого государственного реестра недвижимости об объекте недвижимости

## Сведения о характеристиках объекта недвижимости

На основании запроса от 11.10.2021 г., поступившего на рассмотрение 11.10.2021 г., сообщаем, что согласно записям Единого государственного реестра недвижимости:

<b>Земельный участок</b>			
(вид объекта недвижимости)			
Лист № ____ Раздела <b>1</b>	Всего листов раздела <b>1</b> : ____	Всего разделов: ____	Всего листов выписки: ____
<b>11.10.2021 № 99/2021/422908156</b>			
Кадастровый номер:		<b>02:22:150301:10</b>	

Номер кадастрового квартала:	02:22:150301
Дата присвоения кадастрового номера:	02.10.2015
Ранее присвоенный государственный учетный номер:	данные отсутствуют
Адрес:	установлено относительно ориентира, расположенного за пределами участка. Ориентир населенный пункт. Участок находится примерно в 1000 м от ориентира по направлению на северо-восток. Почтовый адрес ориентира: 452309 Республика Башкортостан, Дюртюлинский-н, с/сУчилинский, дКиргизки
Площадь:	18293 +/- 1183 кв. м
Кадастровая стоимость, руб.:	57257.09
Кадастровые номера расположенных в пределах земельного участка объектов недвижимости:	данные отсутствуют
Кадастровые номера объектов недвижимости, из которых образован объект недвижимости:	02:22:000000:247, 02:22:150301:3
Кадастровые номера образованных объектов недвижимости:	данные отсутствуют
Сведения о включении объекта недвижимости в состав предприятия как имущественного комплекса:	

Государственный регистратор		ФГИС ЕГРН
полное наименование должности	подпись	инициалы, фамилия

М.П.

## Выписка из Единого государственного реестра недвижимости об объекте недвижимости

## Сведения о характеристиках объекта недвижимости

<b>Земельный участок</b>			
(вид объекта недвижимости)			
Лист № ____ Раздела <b>1</b>	Всего листов раздела <b>1</b> : ____	Всего разделов: ____	Всего листов выписки: ____
<b>11.10.2021 № 99/2021/422908156</b>			
Кадастровый номер:		<b>02:22:150301:10</b>	

Категория земель:	Земли сельскохозяйственного назначения
Виды разрешенного использования:	для размещения древесно-кустарниковой растительности, предназначенной для защиты земель от воздействия негативных (вредных) природных, антропогенных и техногенных явлений
Сведения о кадастровом инженеру:	Ганиев Илдар Ахтямович №02-13-1085, БТИ Республики Башкортостан
Сведения о лесах, водных объектах и об иных природных объектах, расположенных в пределах земельного участка:	данные отсутствуют
Сведения о том, что земельный участок полностью или частично расположен в границах зоны с особыми условиями использования территории или территории объекта культурного наследия	данные отсутствуют
Сведения о том, что земельный участок расположен в границах особой экономической зоны, территории опережающего социально-экономического развития, зоны территориального развития в Российской Федерации, игровой зоны:	данные отсутствуют
Сведения о том, что земельный участок расположен в границах особо охраняемой природной территории, охотничьих угодий, лесничеств, лесопарков:	данные отсутствуют
Сведения о результатах проведения государственного земельного надзора:	данные отсутствуют
Сведения о расположении земельного участка в границах территории, в отношении которой утвержден проект межевания территории:	данные отсутствуют

Государственный регистратор		ФГИС ЕГРН
полное наименование должности	подпись	инициалы, фамилия

М.П.

Выписка из Единого государственного реестра недвижимости об объекте недвижимости  
Сведения о характеристиках объекта недвижимости

<b>Земельный участок</b>			
<small>(вид объекта недвижимости)</small>			
Лист № ____ Раздела <b>1</b>	Всего листов раздела <b>1</b> : ____	Всего разделов: ____	Всего листов выписки: ____
<b>11.10.2021 № 99/2021/422908156</b>			
Кадастровый номер:		<b>02:22:150301:10</b>	
Условный номер земельного участка:	данные отсутствуют		
Сведения о принятии акта и (или) заключении договора, предусматривающих предоставление в соответствии с земельным законодательством исполнительным органом государственной власти или органом местного самоуправления находящегося в государственной или муниципальной собственности земельного участка для строительства наемного дома социального использования или наемного дома коммерческого использования:	данные отсутствуют		
Сведения о том, что земельный участок или земельные участки образованы на основании решения об изъятии земельного участка и (или) расположенного на нем объекта недвижимости для государственных или муниципальных нужд:	данные отсутствуют		
Сведения о том, что земельный участок образован из земель или земельного участка, государственная собственность на которые не разграничена:	данные отсутствуют		
Сведения о наличии земельного спора о местоположении границ земельных участков:	данные отсутствуют		
Статус записи об объекте недвижимости:	Сведения об объекте недвижимости имеют статус "временные". Дата истечения срока действия временного характера - 2020-10-03		
Особые отметки:	Для данного земельного участка обеспечен доступ посредством земельного участка (земельных участков) с кадастровым номером (кадастровыми номерами) 02:22:000000:247. Сведения необходимые для заполнения раздела 2 отсутствуют.		
Получатель выписки:	Рачкова Елена Сергеевна		

Государственный регистратор		ФГИС ЕГРН
полное наименование должности	подпись	инициалы, фамилия

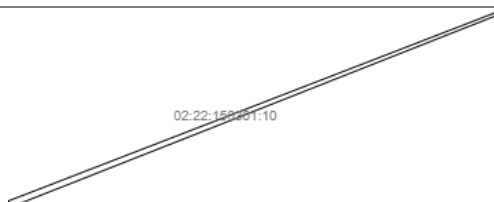
М.П.

Выписка из Единого государственного реестра недвижимости об объекте недвижимости  
Сведения о зарегистрированных правах

Государственный регистратор		ФГИС ЕГРН
полное наименование должности	подпись	инициалы, фамилия

М.П.

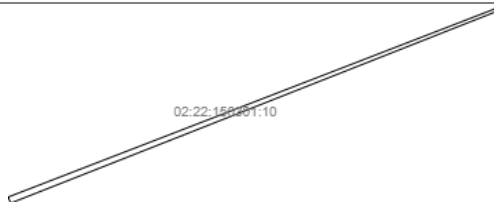
<b>Земельный участок</b>			
(вид объекта недвижимости)			
Лист № ____ Раздела <b>3</b>	Всего листов раздела <b>3</b> : ____	Всего разделов: ____	Всего листов выписки: ____
<b>11.10.2021 № 99/2021/422908156</b>			
Кадастровый номер:		<b>02:22:150301:10</b>	

План (чертеж, схема) земельного участка			
			
Масштаб 1: данные отсутствуют	Условные обозначения:		

Государственный регистратор		ФГИС ЕГРН
полное наименование должности	подпись	инициалы, фамилия

М.П.

<b>Земельный участок</b>			
(вид объекта недвижимости)			
Лист № ____ Раздела <b>3</b>	Всего листов раздела <b>3</b> : ____	Всего разделов: ____	Всего листов выписки: ____
<b>11.10.2021 № 99/2021/422908156</b>			
Кадастровый номер:		<b>02:22:150301:10</b>	

План (чертеж, схема) земельного участка			
			
Масштаб 1: данные отсутствуют	Условные обозначения:		

Государственный регистратор		ФГИС ЕГРН
полное наименование должности	подпись	инициалы, фамилия

М.П.

Выписка из Единого государственного реестра недвижимости об объекте недвижимости  
Описание местоположения земельного участка

<b>Земельный участок</b>			
(вид объекта недвижимости)			
Лист № __	Раздела <b>3.1</b>	Всего листов раздела <b>3.1</b> : __	Всего разделов: __
Всего листов выписки: __			
<b>11.10.2021 № 99/2021/422908156</b>			
Кадастровый номер:		<b>02:22:150301:10</b>	

Описание местоположения границ земельного участка							
Номер п/п	Номер точки		Дирекционный угол	Горизонтальное проложение, м	Описание закрепления на местности	Кадастровые номера смежных участков	Сведения об адресах правообладателей смежных земельных участков
	начальная	конечная					
1	2	3	4	5	6	7	8
1	1	2	данные отсутствуют	данные отсутствуют	-	данные отсутствуют	данные отсутствуют
2	2	3	данные отсутствуют	данные отсутствуют	-	данные отсутствуют	данные отсутствуют
3	3	4	данные отсутствуют	данные отсутствуют	-	данные отсутствуют	данные отсутствуют
4	4	5	данные отсутствуют	данные отсутствуют	-	данные отсутствуют	данные отсутствуют
5	5	6	данные отсутствуют	данные отсутствуют	-	данные отсутствуют	данные отсутствуют
6	6	1	данные отсутствуют	данные отсутствуют	-	данные отсутствуют	данные отсутствуют

Государственный регистратор		ФГИС ЕГРН
полное наименование должности	подпись	инициалы, фамилия

М.П.

Выписка из Единого государственного реестра недвижимости об объекте недвижимости  
Описание местоположения земельного участка

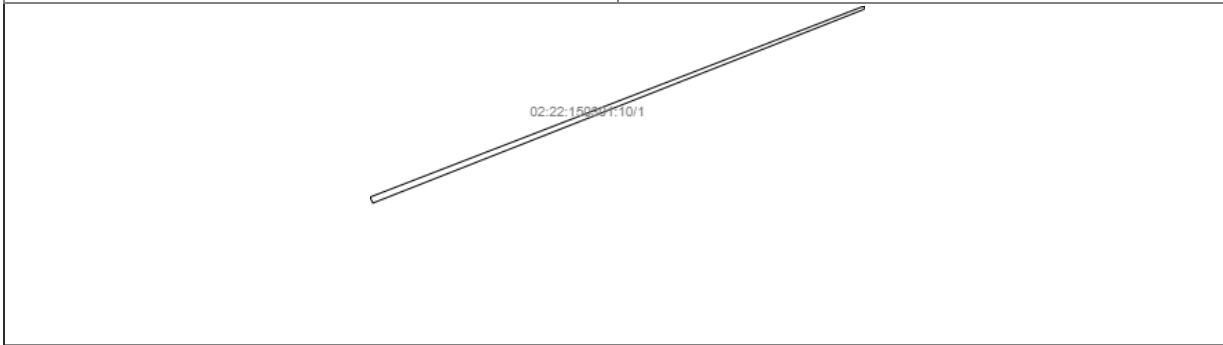
<b>Земельный участок</b>			
(вид объекта недвижимости)			
Лист № __	Раздела <b>3.2</b>	Всего листов раздела <b>3.2</b> : __	Всего разделов: __
Всего листов выписки: __			
<b>11.10.2021 № 99/2021/422908156</b>			
Кадастровый номер:		<b>02:22:150301:10</b>	

Сведения о характерных точках границы земельного участка				
Система координат				
Зона №				
Номер точки	Координаты		Описание закрепления на местности	Средняя квадратическая погрешность определения координат характерных точек границ земельного участка, м
	X	Y		
1	2	3	4	5
1	748758.58	1305437.18	-	2.5
2	749269.94	1306763.39	-	2.5
3	749264.88	1306765.34	-	2.5
4	749260.6	1306761.53	-	2.5
5	748923.87	1305905.9	-	2.5
6	748742.77	1305445.09	-	2.5

Государственный регистратор		ФГИС ЕГРН
полное наименование должности	подпись	инициалы, фамилия

М.П.

<b>Земельный участок</b>			
(вид объекта недвижимости)			
Лист № __ Раздела <b>4</b>	Всего листов раздела <b>4</b> : __	Всего разделов: __	Всего листов выписки: __
<b>11.10.2021 № 99/2021/422908156</b>			
Кадастровый номер:		<b>02:22:150301:10</b>	

План (чертеж, схема) части земельного участка	Учетный номер части: <b>02:22:150301:10/1</b>
	
Масштаб 1: данные отсутствуют	Условные обозначения:

Государственный регистратор		ФГИС ЕГРН
полное наименование должности	подпись	инициалы, фамилия

М.П.

Выписка из Единого государственного реестра недвижимости об объекте недвижимости  
Сведения о частях земельного участка

Раздел 4.1

<b>Земельный участок</b>			
(вид объекта недвижимости)			
Лист № __ Раздела <b>4.1</b>	Всего листов раздела <b>4.1</b> : __	Всего разделов: __	Всего листов выписки: __
<b>11.10.2021 № 99/2021/422908156</b>			
Кадастровый номер:		<b>02:22:150301:10</b>	

Учетный номер части	Площадь (м <sup>2</sup> )	Содержание ограничения в использовании или ограничения права на объект недвижимости или обременения объекта недвижимости
1	2	3
1	18291	Ограничения прав на земельный участок, предусмотренные статьями 56, 56.1 Земельного кодекса Российской Федерации, 02.22.2.1166, Постановление Правительства РБ "Об утверждении порядков установления и использования полос отвода и придорожных полос автомобильных дорог РБ регионального или межмуниципального значения" № 137 от 29.04.2011

Государственный регистратор		ФГИС ЕГРН
полное наименование должности	подпись	инициалы, фамилия

М.П.

<b>Земельный участок</b>				
(вид объекта недвижимости)				
Лист № ____ Раздела <b>4.2</b>		Всего листов раздела <b>4.2</b> : ____		Всего разделов: ____
Всего листов выписки: ____				
<b>11.10.2021 № 99/2021/422908156</b>				
Кадастровый номер:			<b>02:22:150301:10</b>	
Сведения о характерных точках границы части (частей) земельного участка				
Учетный номер части: 1				
Система координат: МСК-02, зона 1				
Зона №				
Номер точки	Координаты, м		Описание закрепления на местности	Средняя квадратическая погрешность определения координат характерных точек границы части земельного участка, м
	X	Y		
1	2	3	4	5
1	748758.58	1305437.18	-	2.5
1	748758.58	1305437.18	-	2.5
2	749269.94	1306763.39	-	2.5
3	749264.88	1306765.34	-	2.5
5	748923.87	1305905.9	-	2.5
6	748742.77	1305445.09	-	2.5
7	749260.01	1306760.03	данные отсутствуют	данные отсутствуют
8	749260.8	1306760.95	данные отсутствуют	0.5
9	749262.26	1306762.58	данные отсутствуют	0.5
10	749264.71	1306765.19	данные отсутствуют	данные отсутствуют
Государственный регистратор			ФГИС ЕГРН	
полное наименование должности			подпись	
			инициалы, фамилия	

М.П.

## Выписка из Единого государственного реестра недвижимости об объекте недвижимости

## Сведения о характеристиках объекта недвижимости

На основании запроса от 11.10.2021 г., поступившего на рассмотрение 11.10.2021 г., сообщаем, что согласно записям Единого государственного реестра недвижимости:

<b>Земельный участок</b>			
(вид объекта недвижимости)			
Лист № ____ Раздела <b>1</b>	Всего листов раздела <b>1</b> : ____	Всего разделов: ____	Всего листов выписки: ____
<b>11.10.2021 № 99/2021/422842340</b>			
Кадастровый номер:		<b>02:22:150401:23</b>	

Номер кадастрового квартала:	02:22:150401
Дата присвоения кадастрового номера:	06.10.2007
Ранее присвоенный государственный учетный номер:	данные отсутствуют
Адрес:	установлено относительно ориентира, расположенного в границах участка. Почтовый адрес ориентира: Башкортостан респ, р-н Дюртюлинский, с/с Учпилинский
Площадь:	1374881 кв. м
Кадастровая стоимость, руб.:	6888153.81
Кадастровые номера расположенных в пределах земельного участка объектов недвижимости:	данные отсутствуют
Кадастровые номера объектов недвижимости, из которых образован объект недвижимости:	02:22:150401:8
Кадастровые номера образованных объектов недвижимости:	данные отсутствуют
Сведения о включении объекта недвижимости в состав предприятия как имущественного комплекса:	

Государственный регистратор		ФГИС ЕГРН
полное наименование должности	подпись	инициалы, фамилия

М.П.

Раздел 1

## Выписка из Единого государственного реестра недвижимости об объекте недвижимости

## Сведения о характеристиках объекта недвижимости

<b>Земельный участок</b>			
(вид объекта недвижимости)			
Лист № ____ Раздела <b>1</b>	Всего листов раздела <b>1</b> : ____	Всего разделов: ____	Всего листов выписки: ____
<b>11.10.2021 № 99/2021/422842340</b>			
Кадастровый номер:		<b>02:22:150401:23</b>	

Категория земель:	Земли сельскохозяйственного назначения
Виды разрешенного использования:	Для сельскохозяйственного производства
Сведения о кадастровом инженере:	данные отсутствуют
Сведения о лесах, водных объектах и об иных природных объектах, расположенных в пределах земельного участка:	данные отсутствуют
Сведения о том, что земельный участок полностью или частично расположен в границах зоны с особыми условиями использования территории или территории объекта культурного наследия	данные отсутствуют
Сведения о том, что земельный участок расположен в границах особой экономической зоны, территории опережающего социально-экономического развития, зоны территориального развития в Российской Федерации, игорной зоны:	данные отсутствуют
Сведения о том, что земельный участок расположен в границах особо охраняемой природной территории, охотничьих угодий, лесничеств, лесопарков:	данные отсутствуют
Сведения о результатах проведения государственного земельного надзора:	данные отсутствуют
Сведения о расположении земельного участка в границах территории, в отношении которой утвержден проект межевания территории:	данные отсутствуют

Государственный регистратор		ФГИС ЕГРН
полное наименование должности	подпись	инициалы, фамилия

М.П.

Выписка из Единого государственного реестра недвижимости об объекте недвижимости  
Сведения о характеристиках объекта недвижимости

<b>Земельный участок</b>			
<small>(вид объекта недвижимости)</small>			
Лист № ____ Раздела <b>1</b>	Всего листов раздела <b>1</b> : ____	Всего разделов: ____	Всего листов выписки: ____
<b>11.10.2021 № 99/2021/422842340</b>			
Кадастровый номер:		<b>02:22:150401:23</b>	
Условный номер земельного участка:	данные отсутствуют		
Сведения о принятии акта и (или) заключении договора, предусматривающих предоставление в соответствии с земельным законодательством исполнительным органом государственной власти или органом местного самоуправления находящегося в государственной или муниципальной собственности земельного участка для строительства наемного дома социального использования или наемного дома коммерческого использования:	данные отсутствуют		
Сведения о том, что земельный участок или земельные участки образованы на основании решения об изъятии земельного участка и (или) расположенного на нем объекта недвижимости для государственных или муниципальных нужд:	данные отсутствуют		
Сведения о том, что земельный участок образован из земель или земельного участка, государственная собственность на которые не разграничена:	данные отсутствуют		
Сведения о наличии земельного спора о местоположении границ земельных участков:	данные отсутствуют		
Статус записи об объекте недвижимости:	Сведения об объекте недвижимости имеют статус "актуальные, ранее учтенные"		
Особые отметки:	Граница земельного участка не установлена в соответствии с требованиями земельного законодательства. Сведения необходимые для заполнения раздела 2 отсутствуют. Сведения необходимые для заполнения раздела 3.1 отсутствуют. Сведения необходимые для заполнения раздела 4 отсутствуют.		
Получатель выписки:	Рачкова Елена Сергеевна		

Государственный регистратор		ФГИС ЕГРН
полное наименование должности	подпись	инициалы, фамилия

М.П.

Выписка из Единого государственного реестра недвижимости об объекте недвижимости  
Сведения о зарегистрированных правах

Государственный регистратор		ФГИС ЕГРН
полное наименование должности	подпись	инициалы, фамилия

М.П.



<b>Земельный участок</b>			
(вид объекта недвижимости)			
Лист № <u>    </u> Раздела <b>3</b>	Всего листов раздела <b>3</b> : <u>    </u>	Всего разделов: <u>    </u>	Всего листов выписки: <u>    </u>
<b>11.10.2021 № 99/2021/422842340</b>			
Кадастровый номер:		<b>02:22:150401:23</b>	

План (чертеж, схема) земельного участка			
			
Масштаб 1: данные отсутствуют	Условные обозначения:		

Государственный регистратор		ФГИС ЕГРН
полное наименование должности	подпись	инициалы, фамилия

М.П.

Выписка из Единого государственного реестра недвижимости об объекте недвижимости  
Описание местоположения земельного участка

Раздел 3.2

<b>Земельный участок</b>			
(вид объекта недвижимости)			
Лист № <u>    </u> Раздела <b>3.2</b>	Всего листов раздела <b>3.2</b> : <u>    </u>	Всего разделов: <u>    </u>	Всего листов выписки: <u>    </u>
<b>11.10.2021 № 99/2021/422842340</b>			
Кадастровый номер:		<b>02:22:150401:23</b>	

Сведения о характерных точках границы земельного участка				
Система координат				
Зона №				
Номер точки	Координаты		Описание закрепления на местности	Средняя квадратическая погрешность определения координат характерных точек границ земельного участка, м
	X	Y		
1	2	3	4	5
1	748908.05	1302808.16	данные отсутствуют	данные отсутствуют
2	749858.75	1304360.98	данные отсутствуют	данные отсутствуют
3	749720.54	1304386.44	данные отсутствуют	данные отсутствуют
4	749541.48	1304425.13	данные отсутствуют	данные отсутствуют
5	749386.71	1304459.71	данные отсутствуют	данные отсутствуют
6	749290.47	1304494.46	данные отсутствуют	данные отсутствуют
7	749285.95	1304495.79	данные отсутствуют	данные отсутствуют
8	749267.55	1304502.39	данные отсутствуют	данные отсутствуют
9	749217.08	1304518.43	данные отсутствуют	данные отсутствуют
10	749164.7	1304530.93	данные отсутствуют	данные отсутствуют
11	749144.65	1304536.59	данные отсутствуют	данные отсутствуют
12	749102.43	1304544.38	данные отсутствуют	данные отсутствуют
13	749070.81	1304547.92	данные отсутствуют	данные отсутствуют
14	749050.77	1304551.46	данные отсутствуют	данные отсутствуют
15	749025.99	1304555.23	данные отсутствуют	данные отсутствуют

Государственный регистратор		ФГИС ЕГРН
полное наименование должности	подпись	инициалы, фамилия

М.П.

Выписка из Единого государственного реестра недвижимости об объекте недвижимости  
Описание местоположения земельного участка

<b>Земельный участок</b>			
(вид объекта недвижимости)			
Лист № <u>    </u> Раздела <b>3.2</b>	Всего листов раздела <b>3.2</b> : <u>    </u>	Всего разделов: <u>    </u>	Всего листов выписки: <u>    </u>
<b>11.10.2021 № 99/2021/422842340</b>			
Кадастровый номер:		<b>02:22:150401:23</b>	

Сведения о характерных точках границы земельного участка				
Система координат				
Зона №				
Номер точки	Координаты		Описание закрепления на местности	Средняя квадратическая погрешность определения координат характерных точек границ земельного участка, м
	X	Y		
1	2	3	4	5
16	749010.91	1304558.21	данные отсутствуют	данные отсутствуют
17	749010.9	1304558.22	данные отсутствуют	данные отсутствуют
18	748995.78	1304563.5	данные отсутствуют	данные отсутствуют
19	748986.58	1304566.8	данные отсутствуют	данные отсутствуют
20	748965.11	1304575.53	данные отсутствуют	данные отсутствуют
21	748941.52	1304584.26	данные отсутствуют	данные отсутствуют
22	748915.1	1304593.45	данные отсутствуют	данные отсутствуют
23	748891.74	1304600.29	данные отсутствуют	данные отсутствуют
24	748875.94	1304605.48	данные отсутствуют	данные отсутствуют
25	748875.92	1304605.49	данные отсутствуют	данные отсутствуют
26	748864.09	1304612.46	данные отсутствуют	данные отсутствуют
27	748823.79	1304629.79	данные отсутствуют	данные отсутствуют
28	748802.56	1304640.64	данные отсутствуют	данные отсутствуют
29	748776.85	1304655.03	данные отсутствуют	данные отсутствуют
30	748749.48	1304667.77	данные отсутствуют	данные отсутствуют

Государственный регистратор		ФГИС ЕГРН
полное наименование должности	подпись	инициалы, фамилия

М.П.

Раздел 3.2

Выписка из Единого государственного реестра недвижимости об объекте недвижимости  
Описание местоположения земельного участка

<b>Земельный участок</b>			
(вид объекта недвижимости)			
Лист № <u>    </u> Раздела <b>3.2</b>	Всего листов раздела <b>3.2</b> : <u>    </u>	Всего разделов: <u>    </u>	Всего листов выписки: <u>    </u>
<b>11.10.2021 № 99/2021/422842340</b>			
Кадастровый номер:		<b>02:22:150401:23</b>	

Сведения о характерных точках границы земельного участка				
Система координат				
Зона №				
Номер точки	Координаты		Описание закрепления на местности	Средняя квадратическая погрешность определения координат характерных точек границ земельного участка, м
	X	Y		
1	2	3	4	5
31	748718.57	1304682.87	данные отсутствуют	данные отсутствуют
32	748691.45	1304695.61	данные отсутствуют	данные отсутствуют
33	748665.26	1304707.4	данные отсутствуют	данные отсутствуют
34	748662.85	1304708.65	данные отсутствуют	данные отсутствуют
35	748603.8	1304728.5	данные отсутствуют	данные отсутствуют
36	748447.8	1304727.67	данные отсутствуют	данные отсутствуют
37	748412.81	1304665.11	данные отсутствуют	данные отсутствуют
38	748333.01	1304502.1	данные отсутствуют	данные отсутствуют
39	748331.95	1304498.88	данные отсутствуют	данные отсутствуют
40	748332.21	1304466.74	данные отсутствуют	данные отсутствуют
41	748335.46	1304433.8	данные отсутствуют	данные отсутствуют
42	748355.91	1304381.77	данные отсутствуют	данные отсутствуют
43	748398.21	1304286.5	данные отсутствуют	данные отсутствуют
44	748399.73	1304283.46	данные отсутствуют	данные отсутствуют
45	748407.19	1304281.92	данные отсутствуют	данные отсутствуют

Государственный регистратор		ФГИС ЕГРН
полное наименование должности	подпись	инициалы, фамилия

М.П.

<b>Земельный участок</b>			
(вид объекта недвижимости)			
Лист № <u>    </u> Раздела <b>3.2</b>	Всего листов раздела <b>3.2</b> : <u>    </u>	Всего разделов: <u>    </u>	Всего листов выписки: <u>    </u>
<b>11.10.2021 № 99/2021/422842340</b>			
Кадастровый номер:		<b>02:22:150401:23</b>	

Сведения о характерных точках границы земельного участка				
Система координат				
Зона №				
Номер точки	Координаты		Описание закрепления на местности	Средняя квадратическая погрешность определения координат характерных точек границ земельного участка, м
	X	Y		
1	2	3	4	5
46	748412.97	1304270.44	данные отсутствуют	данные отсутствуют
47	748413.08	1304269.99	данные отсутствуют	данные отсутствуют
48	748413.03	1304269.67	данные отсутствуют	данные отсутствуют
49	748409.62	1304259.46	данные отсутствуют	данные отсутствуют
50	748427.98	1304219.26	данные отсутствуют	данные отсутствуют
51	748465.25	1304139.75	данные отсутствуют	данные отсутствуют
52	748521.57	1304018.51	данные отсутствуют	данные отсутствуют
53	748579	1303890.61	данные отсутствуют	данные отсутствуют
54	748639.63	1303759.84	данные отсутствуют	данные отсутствуют
55	748694.75	1303640.58	данные отсутствуют	данные отсутствуют
56	748756.04	1303504.67	данные отсутствуют	данные отсутствуют
57	748810.63	1303387.49	данные отсутствуют	данные отсутствуют
58	748838.49	1303323.05	данные отсутствуют	данные отсутствуют
59	748866.19	1303247.08	данные отсутствуют	данные отсутствуют
60	748872.46	1303220.71	данные отсутствуют	данные отсутствуют

Государственный регистратор		ФГИС ЕГРН
полное наименование должности	подпись	инициалы, фамилия

М.П.

Раздел 3.2

Выписка из Единого государственного реестра недвижимости об объекте недвижимости  
Описание местоположения земельного участка

<b>Земельный участок</b>			
(вид объекта недвижимости)			
Лист № <u>    </u> Раздела <b>3.2</b>	Всего листов раздела <b>3.2</b> : <u>    </u>	Всего разделов: <u>    </u>	Всего листов выписки: <u>    </u>
<b>11.10.2021 № 99/2021/422842340</b>			
Кадастровый номер:		<b>02:22:150401:23</b>	

Сведения о характерных точках границы земельного участка				
Система координат				
Зона №				
Номер точки	Координаты		Описание закрепления на местности	Средняя квадратическая погрешность определения координат характерных точек границ земельного участка, м
	X	Y		
1	2	3	4	5
61	748880	1303204.29	данные отсутствуют	данные отсутствуют
62	748881.89	1303180.93	данные отсутствуют	данные отсутствуют
63	748882.62	1303177.85	данные отсутствуют	данные отсутствуют
64	748888.79	1303147.43	данные отсутствуют	данные отсутствуют
65	748894.08	1303104.75	данные отсутствуют	данные отсутствуют
66	748900.49	1303047.48	данные отсутствуют	данные отсутствуют
67	748903.14	1302971.78	данные отсутствуют	данные отсутствуют
68	748907.44	1302834.74	данные отсутствуют	данные отсутствуют

Государственный регистратор		ФГИС ЕГРН
полное наименование должности	подпись	инициалы, фамилия

М.П.

## Выписка из Единого государственного реестра недвижимости об объекте недвижимости

## Сведения о характеристиках объекта недвижимости

На основании запроса от 10.11.2021 г., поступившего на рассмотрение 10.11.2021 г., сообщаем, что согласно записям Единого государственного реестра недвижимости:

<b>Земельный участок</b>			
(вид объекта недвижимости)			
Лист № ____ Раздела <b>1</b>	Всего листов раздела <b>1</b> : ____	Всего разделов: ____	Всего листов выписки: ____
<b>10.11.2021 № 99/2021/429631964</b>			
Кадастровый номер:		<b>02:22:150502:1</b>	

Номер кадастрового квартала:	02:22:150502
Дата присвоения кадастрового номера:	07.06.2006
Ранее присвоенный государственный учетный номер:	данные отсутствуют
Адрес:	установлено относительно ориентира, расположенного в границах участка. Почтовый адрес ориентира: Башкортостан респ, р-н Дюртюлинский, с/с Учпилинский
Площадь:	1215923 кв. м
Кадастровая стоимость, руб.:	6091774.23
Кадастровые номера расположенных в пределах земельного участка объектов недвижимости:	данные отсутствуют
Кадастровые номера объектов недвижимости, из которых образован объект недвижимости:	данные отсутствуют
Кадастровые номера образованных объектов недвижимости:	данные отсутствуют
Сведения о включении объекта недвижимости в состав предприятия как имущественного комплекса:	

Государственный регистратор		ФГИС ЕГРН
полное наименование должности	подпись	инициалы, фамилия

М.П.

Раздел 1

## Выписка из Единого государственного реестра недвижимости об объекте недвижимости

## Сведения о характеристиках объекта недвижимости

<b>Земельный участок</b>			
(вид объекта недвижимости)			
Лист № ____ Раздела <b>1</b>	Всего листов раздела <b>1</b> : ____	Всего разделов: ____	Всего листов выписки: ____
<b>10.11.2021 № 99/2021/429631964</b>			
Кадастровый номер:		<b>02:22:150502:1</b>	

Категория земель:	Земли сельскохозяйственного назначения
Виды разрешенного использования:	Для сельскохозяйственного производства
Сведения о кадастровом инженере:	данные отсутствуют
Сведения о лесах, водных объектах и об иных природных объектах, расположенных в пределах земельного участка:	данные отсутствуют
Сведения о том, что земельный участок полностью или частично расположен в границах зоны с особыми условиями использования территории или территории объекта культурного наследия	данные отсутствуют
Сведения о том, что земельный участок расположен в границах особой экономической зоны, территории опережающего социально-экономического развития, зоны территориального развития в Российской Федерации, игорной зоны:	данные отсутствуют
Сведения о том, что земельный участок расположен в границах особо охраняемой природной территории, охотничьих угодий, лесничеств, лесопарков:	данные отсутствуют
Сведения о результатах проведения государственного земельного надзора:	данные отсутствуют
Сведения о расположении земельного участка в границах территории, в отношении которой утвержден проект межевания территории:	данные отсутствуют

Государственный регистратор		ФГИС ЕГРН
полное наименование должности	подпись	инициалы, фамилия

М.П.

<b>Земельный участок</b>			
(вид объекта недвижимости)			
Лист № ____ Раздела <b>1</b>	Всего листов раздела <b>1</b> : ____	Всего разделов: ____	Всего листов выписки: ____
<b>10.11.2021 № 99/2021/429631964</b>			
Кадастровый номер:		<b>02:22:150502:1</b>	
Условный номер земельного участка:	данные отсутствуют		
Сведения о принятии акта и (или) заключении договора, предусматривающих предоставление в соответствии с земельным законодательством исполнительным органом государственной власти или органом местного самоуправления находящегося в государственной или муниципальной собственности земельного участка для строительства наемного дома социального использования или наемного дома коммерческого использования:	данные отсутствуют		
Сведения о том, что земельный участок или земельные участки образованы на основании решения об изъятии земельного участка и (или) расположенного на нем объекта недвижимости для государственных или муниципальных нужд:	данные отсутствуют		
Сведения о том, что земельный участок образован из земель или земельного участка, государственная собственность на которые не разграничена:	данные отсутствуют		
Сведения о наличии земельного спора о местоположении границ земельных участков:	данные отсутствуют		
Статус записи об объекте недвижимости:	Сведения об объекте недвижимости имеют статус "актуальные, ранее учтенные"		
Особые отметки:	Граница земельного участка не установлена в соответствии с требованиями земельного законодательства. Сведения необходимые для заполнения раздела 2 отсутствуют. Сведения необходимые для заполнения раздела 3.1 отсутствуют. Сведения необходимые для заполнения раздела 4 отсутствуют.		
Получатель выписки:	Рачкова Елена Сергеевна		

Государственный регистратор		ФГИС ЕГРН
полное наименование должности	подпись	инициалы, фамилия

М.П.

Государственный регистратор		ФГИС ЕГРН
полное наименование должности	подпись	инициалы, фамилия

М.П.

Выписка из Единого государственного реестра недвижимости об объекте недвижимости  
Описание местоположения земельного участка

<b>Земельный участок</b>			
<small>(вид объекта недвижимости)</small>			
Лист № <u>    </u> Раздела <b>3</b>	Всего листов раздела <b>3</b> : <u>    </u>	Всего разделов: <u>    </u>	Всего листов выписки: <u>    </u>
<b>10.11.2021 № 99/2021/429631964</b>			
Кадастровый номер:		<b>02:22:150502:1</b>	

План (чертеж, схема) земельного участка			
			
Масштаб 1: данные отсутствуют	Условные обозначения:		

Государственный регистратор		ФГИС ЕГРН
полное наименование должности	подпись	инициалы, фамилия

М.П.

Раздел 3.2

Выписка из Единого государственного реестра недвижимости об объекте недвижимости  
Описание местоположения земельного участка

<b>Земельный участок</b>			
<small>(вид объекта недвижимости)</small>			
Лист № <u>    </u> Раздела <b>3.2</b>	Всего листов раздела <b>3.2</b> : <u>    </u>	Всего разделов: <u>    </u>	Всего листов выписки: <u>    </u>
<b>10.11.2021 № 99/2021/429631964</b>			
Кадастровый номер:		<b>02:22:150502:1</b>	

Сведения о характерных точках границы земельного участка				
Система координат				
Зона №				
Номер точки	Координаты		Описание закрепления на местности	Средняя квадратическая погрешность определения координат характерных точек границ земельного участка, м
	X	Y		
1	2	3	4	5
1	751622.98	1304012.16	данные отсутствуют	данные отсутствуют
2	751685.48	1304022.11	данные отсутствуют	данные отсутствуют
3	751932.32	1304052.96	данные отсутствуют	данные отсутствуют
4	752722.71	1304281.09	данные отсутствуют	данные отсутствуют
5	752999.18	1304360.39	данные отсутствуют	данные отсутствуют
6	753026.94	1304779.63	данные отсутствуют	данные отсутствуют
7	753065.91	1305166.89	данные отсутствуют	данные отсутствуют
8	753069.33	1305220.18	данные отсутствуют	данные отсутствуют
9	753111.53	1305741.61	данные отсутствуют	данные отсутствуют
10	753080.12	1305732.89	данные отсутствуют	данные отсутствуют
11	753028.04	1305687.88	данные отсутствуют	данные отсутствуют
12	752998.03	1305616.39	данные отсутствуют	данные отсутствуют
13	753015.69	1305573.14	данные отсутствуют	данные отсутствуют
14	753013.92	1305523.71	данные отсутствуют	данные отсутствуют
15	752985.68	1305472.52	данные отсутствуют	данные отсутствуют

Государственный регистратор		ФГИС ЕГРН
полное наименование должности	подпись	инициалы, фамилия

М.П.

<b>Земельный участок</b>			
(вид объекта недвижимости)			
Лист № <u>    </u> Раздела <b>3.2</b>	Всего листов раздела <b>3.2</b> : <u>    </u>	Всего разделов: <u>    </u>	Всего листов выписки: <u>    </u>
<b>10.11.2021 № 99/2021/429631964</b>			
Кадастровый номер:		<b>02:22:150502:1</b>	

Сведения о характерных точках границы земельного участка				
Система координат				
Зона №				
Номер точки	Координаты		Описание закрепления на местности	Средняя квадратическая погрешность определения координат характерных точек границ земельного участка, м
	X	Y		
1	2	3	4	5
16	752994.5	1305451.34	данные отсутствуют	данные отсутствуют
17	753056.29	1305396.62	данные отсутствуют	данные отсутствуют
18	753061.58	1305366.61	данные отсутствуют	данные отсутствуют
19	753042.16	1305329.54	данные отсутствуют	данные отсутствуют
20	753036.87	1305304.83	данные отсутствуют	данные отсутствуют
21	753047.46	1305283.65	данные отсутствуют	данные отсутствуют
22	753040.4	1305264.23	данные отсутствуют	данные отсутствуют
23	753020.98	1305250.11	данные отсутствуют	данные отсутствуют
24	753001.56	1305241.28	данные отсутствуют	данные отсутствуют
25	752976.85	1305243.05	данные отсутствуют	данные отсутствуют
26	752911.54	1305267.76	данные отсутствуют	данные отсутствуют
27	752862.97	1305244.04	данные отсутствуют	данные отсутствуют
28	752822.7	1305201.35	данные отсутствуют	данные отсутствуют
29	752764.2	1305122.4	данные отсутствуют	данные отсутствуют
30	752811.98	1304941.89	данные отсутствуют	данные отсутствуют

Государственный регистратор		ФГИС ЕГРН
полное наименование должности	подпись	инициалы, фамилия

М.П.

Раздел 3.2

Выписка из Единого государственного реестра недвижимости об объекте недвижимости  
Описание местоположения земельного участка

<b>Земельный участок</b>			
(вид объекта недвижимости)			
Лист № <u>    </u> Раздела <b>3.2</b>	Всего листов раздела <b>3.2</b> : <u>    </u>	Всего разделов: <u>    </u>	Всего листов выписки: <u>    </u>
<b>10.11.2021 № 99/2021/429631964</b>			
Кадастровый номер:		<b>02:22:150502:1</b>	

Сведения о характерных точках границы земельного участка				
Система координат				
Зона №				
Номер точки	Координаты		Описание закрепления на местности	Средняя квадратическая погрешность определения координат характерных точек границ земельного участка, м
	X	Y		
1	2	3	4	5
31	752819.57	1304808.4	данные отсутствуют	данные отсутствуют
32	752819.57	1304761.38	данные отсутствуют	данные отсутствуют
33	752808.95	1304741.66	данные отсутствуют	данные отсутствуют
34	752758.13	1304724.22	данные отсутствуют	данные отсутствуют
35	752649.68	1304762.9	данные отсутствуют	данные отсутствуют
36	752604.93	1304872.11	данные отсутствуют	данные отсутствуют
37	752546.97	1304899.48	данные отсутствуют	данные отсутствуют
38	752489.64	1304837.23	данные отсутствуют	данные отсутствуют
39	752465.37	1304832.67	данные отсутствуют	данные отсутствуют
40	752404.7	1305366.62	данные отсутствуют	данные отсутствуют
41	752394.25	1305418.88	данные отсутствуют	данные отсутствуют
42	752393.32	1305416.13	данные отсутствуют	данные отсутствуют
43	752389.54	1305405.27	данные отсутствуют	данные отсутствуют
44	752389.52	1305405.24	данные отсутствуют	данные отсутствуют
45	752378.2	1305396.28	данные отсутствуют	данные отсутствуют

Государственный регистратор		ФГИС ЕГРН
полное наименование должности	подпись	инициалы, фамилия

М.П.

Выписка из Единого государственного реестра недвижимости об объекте недвижимости  
Описание местоположения земельного участка

<b>Земельный участок</b>			
(вид объекта недвижимости)			
Лист №	Раздела <b>3.2</b>	Всего листов раздела <b>3.2</b> : ____	Всего разделов: ____
10.11.2021 № 99/2021/429631964		Всего листов выписки: ____	
Кадастровый номер:		<b>02:22:150502:1</b>	

Сведения о характерных точках границы земельного участка				
Система координат				
Зона №				
Номер точки	Координаты		Описание закрепления на местности	Средняя квадратическая погрешность определения координат характерных точек границ земельного участка, м
	X	Y		
1	2	3	4	5
46	752378.19	1305396.27	данные отсутствуют	данные отсутствуют
47	752378.17	1305396.27	данные отсутствуют	данные отсутствуют
48	752356.47	1305387.77	данные отсутствуют	данные отсутствуют
49	752341.4	1305379.76	данные отсутствуют	данные отсутствуют
50	752323.1	1305359.54	данные отсутствуют	данные отсутствуют
51	752323.08	1305359.52	данные отсутствуют	данные отсутствуют
52	752323.03	1305359.51	данные отсутствуют	данные отсутствуют
53	752322.99	1305359.52	данные отсутствуют	данные отсутствуют
54	752322.97	1305359.53	данные отсутствуют	данные отсутствуют
55	752313.41	1305367.97	данные отсутствуют	данные отсутствуют
56	752305.38	1305374.36	данные отсутствуют	данные отсутствуют
57	752299.09	1305380.5	данные отсутствуют	данные отсутствуют
58	752292.33	1305389.23	данные отсутствуют	данные отсутствуют
59	752288.46	1305394.69	данные отсутствуют	данные отсутствуют
60	752275.14	1305412.9	данные отсутствуют	данные отсутствуют

Государственный регистратор		ФГИС ЕГРН
полное наименование должности	подпись	инициалы, фамилия

М.П.

Раздел 3.2

Выписка из Единого государственного реестра недвижимости об объекте недвижимости  
Описание местоположения земельного участка

<b>Земельный участок</b>			
(вид объекта недвижимости)			
Лист №	Раздела <b>3.2</b>	Всего листов раздела <b>3.2</b> : ____	Всего разделов: ____
10.11.2021 № 99/2021/429631964		Всего листов выписки: ____	
Кадастровый номер:		<b>02:22:150502:1</b>	

Сведения о характерных точках границы земельного участка				
Система координат				
Зона №				
Номер точки	Координаты		Описание закрепления на местности	Средняя квадратическая погрешность определения координат характерных точек границ земельного участка, м
	X	Y		
1	2	3	4	5
61	752266.26	1305424.11	данные отсутствуют	данные отсутствуют
62	752255.9	1305436.52	данные отсутствуют	данные отсутствуют
63	752246.11	1305447.62	данные отсутствуют	данные отсутствуют
64	752239.56	1305455.26	данные отсутствуют	данные отсутствуют
65	752236.38	1305459.81	данные отсутствуют	данные отсутствуют
66	752236.37	1305459.82	данные отсутствуют	данные отсутствуют
67	752232.38	1305466.89	данные отсутствуют	данные отсутствуют
68	752228.51	1305476.4	данные отсутствуют	данные отсутствуют
69	752223.26	1305491.03	данные отсутствуют	данные отсутствуют
70	752220.14	1305478.52	данные отсутствуют	данные отсутствуют
71	752214.89	1305463.19	данные отсутствуют	данные отсутствуют
72	752205.44	1305439.27	данные отсутствуют	данные отсутствуют
73	752193.92	1305412.64	данные отсутствуют	данные отсутствуют
74	752170.6	1305355.84	данные отсутствуют	данные отсутствуют
75	752154.68	1305317.15	данные отсутствуют	данные отсутствуют

Государственный регистратор		ФГИС ЕГРН
полное наименование должности	подпись	инициалы, фамилия

М.П.



<b>Земельный участок</b>			
(вид объекта недвижимости)			
Лист №	Раздела <b>3.2</b>	Всего листов раздела <b>3.2</b> : ____	Всего разделов: ____
10.11.2021 № 99/2021/429631964		Всего листов выписки: ____	
Кадастровый номер:		<b>02:22:150502:1</b>	

Сведения о характерных точках границы земельного участка				
Система координат				
Зона №				
Номер точки	Координаты		Описание закрепления на местности	Средняя квадратическая погрешность определения координат характерных точек границ земельного участка, м
	X	Y		
1	2	3	4	5
76	752139.32	1305277.63	данные отсутствуют	данные отсутствуют
77	752125.64	1305245.5	данные отсутствуют	данные отсутствуют
78	752112.32	1305216.02	данные отсутствуют	данные отсутствуют
79	752099.91	1305192.22	данные отсутствуют	данные отсутствуют
80	752090.75	1305175.27	данные отсутствуют	данные отсутствуют
81	752080.21	1305151.13	данные отсутствуют	данные отсутствуют
82	752070.76	1305126.99	данные отсутствуют	данные отсутствуют
83	752053.45	1305085.66	данные отсутствуют	данные отсутствуют
84	752040.93	1305056.87	данные отсутствуют	данные отсутствуют
85	752029.56	1305028.74	данные отсутствуют	данные отсутствуют
86	752019.87	1305005.85	данные отсутствуют	данные отсутствуют
87	752010.42	1304983.88	данные отсутствуют	данные отсутствуют
88	752003.02	1304968.05	данные отсутствуют	данные отсутствуют
89	751993.61	1304949.71	данные отсутствуют	данные отсутствуют
90	751980.16	1304926.39	данные отсутствуют	данные отсутствуют

Государственный регистратор		ФГИС ЕГРН
полное наименование должности	подпись	инициалы, фамилия

М.П.

Раздел 3.2

Выписка из Единого государственного реестра недвижимости об объекте недвижимости  
Описание местоположения земельного участка

<b>Земельный участок</b>			
(вид объекта недвижимости)			
Лист №	Раздела <b>3.2</b>	Всего листов раздела <b>3.2</b> : ____	Всего разделов: ____
10.11.2021 № 99/2021/429631964		Всего листов выписки: ____	
Кадастровый номер:		<b>02:22:150502:1</b>	

Сведения о характерных точках границы земельного участка				
Система координат				
Зона №				
Номер точки	Координаты		Описание закрепления на местности	Средняя квадратическая погрешность определения координат характерных точек границ земельного участка, м
	X	Y		
1	2	3	4	5
91	751966.02	1304898.72	данные отсутствуют	данные отсутствуют
92	751952.02	1304866.61	данные отсутствуют	данные отсутствуют
93	751930.73	1304815.72	данные отсутствуют	данные отсутствуют
94	751910.01	1304769.72	данные отсутствуют	данные отсутствуют
95	751890.98	1304728.82	данные отсутствуют	данные отсутствуют
96	751866.56	1304678.33	данные отсутствуют	данные отсутствуют
97	751836.57	1304617.74	данные отсутствуют	данные отсутствуют
98	751818.59	1304582.33	данные отсутствуют	данные отсутствуют
99	751805.72	1304556.93	данные отсутствуют	данные отсутствуют
100	751780.13	1304501.6	данные отсутствуют	данные отсутствуют
101	751771.89	1304481.86	данные отсутствуют	данные отсутствуют
102	751760.64	1304450.84	данные отсутствуют	данные отсутствуют
103	751749.85	1304428.63	данные отсутствуют	данные отсутствуют
104	751734.05	1304394.08	данные отсутствуют	данные отсутствуют
105	751673.83	1304240.82	данные отсутствуют	данные отсутствуют

Государственный регистратор		ФГИС ЕГРН
полное наименование должности	подпись	инициалы, фамилия

М.П.

<b>Земельный участок</b>			
(вид объекта недвижимости)			
Лист №	Раздела <b>3.2</b>	Всего листов раздела <b>3.2</b> : ____	Всего разделов: ____
10.11.2021 № 99/2021/429631964		Всего листов выписки: ____	
Кадастровый номер:		<b>02:22:150502:1</b>	

Сведения о характерных точках границы земельного участка				
Система координат				
Зона №				
Номер точки	Координаты		Описание закрепления на местности	Средняя квадратическая погрешность определения координат характерных точек границ земельного участка, м
	X	Y		
1	2	3	4	5
106	751661.94	1304207.55	данные отсутствуют	данные отсутствуют
107	751658.07	1304194.91	данные отсутствуют	данные отсутствуют
108	751656.7	1304190.58	данные отсутствуют	данные отсутствуют
109	751656.69	1304190.57	данные отсутствуют	данные отсутствуют
110	751653.96	1304184.43	данные отсутствуют	данные отсутствуют
111	751652.68	1304182.2	данные отсутствуют	данные отсутствуют
112	751624.26	1304072.64	данные отсутствуют	данные отсутствуют

Государственный регистратор		ФГИС ЕГРН
полное наименование должности	подпись	инициалы, фамилия

М.П.

Выписка из Единого государственного реестра недвижимости об объекте недвижимости

**Сведения о характеристиках объекта недвижимости**

На основании запроса от 14.09.2021 г., поступившего на рассмотрение 14.09.2021 г., сообщаем, что согласно записям Единого государственного реестра недвижимости:

<b>Земельный участок</b>			
(вид объекта недвижимости)			
Лист № ____ Раздела <b>1</b>	Всего листов раздела <b>1</b> : ____	Всего разделов: ____	Всего листов выписки: ____
<b>14.09.2021 № 99/2021/417298285</b>			
Кадастровый номер:		<b>02:22:150502:2</b>	

Номер кадастрового квартала:	02:22:150502
Дата присвоения кадастрового номера:	07.06.2006
Ранее присвоенный государственный учетный номер:	данные отсутствуют
Адрес:	установлено относительно ориентира, расположенного в границах участка. Почтовый адрес ориентира: Башкортостан респ, р-н Дюртюлинский, с/с Учпилинский
Площадь:	6623555 кв. м
Кадастровая стоимость, руб.:	33184010.55
Кадастровые номера расположенных в пределах земельного участка объектов недвижимости:	данные отсутствуют
Кадастровые номера объектов недвижимости, из которых образован объект недвижимости:	данные отсутствуют
Кадастровые номера образованных объектов недвижимости:	02:22:150502:48, 02:22:150502:44
Сведения о включении объекта недвижимости в состав предприятия как имущественного комплекса:	

Государственный регистратор		ФГИС ЕГРН
полное наименование должности	подпись	инициалы, фамилия

М.П.

Раздел 1

Выписка из Единого государственного реестра недвижимости об объекте недвижимости

**Сведения о характеристиках объекта недвижимости**

<b>Земельный участок</b>			
(вид объекта недвижимости)			
Лист № ____ Раздела <b>1</b>	Всего листов раздела <b>1</b> : ____	Всего разделов: ____	Всего листов выписки: ____
<b>14.09.2021 № 99/2021/417298285</b>			
Кадастровый номер:		<b>02:22:150502:2</b>	

Категория земель:	Земли сельскохозяйственного назначения
Виды разрешенного использования:	Для сельскохозяйственного производства
Сведения о кадастровом инженере:	данные отсутствуют
Сведения о лесах, водных объектах и об иных природных объектах, расположенных в пределах земельного участка:	данные отсутствуют
Сведения о том, что земельный участок полностью или частично расположен в границах зоны с особыми условиями использования территории или территории объекта культурного наследия	данные отсутствуют
Сведения о том, что земельный участок расположен в границах особой экономической зоны, территории опережающего социально-экономического развития, зоны территориального развития в Российской Федерации, игровой зоны:	данные отсутствуют
Сведения о том, что земельный участок расположен в границах особо охраняемой природной территории, охотничьих угодий, лесничеств, лесопарков:	данные отсутствуют
Сведения о результатах проведения государственного земельного надзора:	данные отсутствуют
Сведения о расположении земельного участка в границах территории, в отношении которой утвержден проект межевания территории:	данные отсутствуют

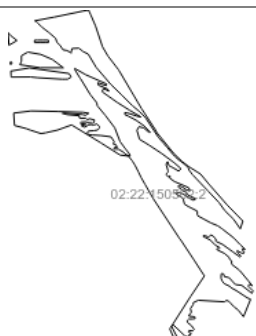
Государственный регистратор		ФГИС ЕГРН
полное наименование должности	подпись	инициалы, фамилия

М.П.

<b>Земельный участок</b>		
(вид объекта недвижимости)		
Лист № ____ Раздела <b>1</b>	Всего листов раздела <b>1</b> : ____	Всего разделов: ____
14.09.2021 № 99/2021/417298285		
Кадастровый номер:		<b>02:22:150502:2</b>
Условный номер земельного участка:	данные отсутствуют	
Сведения о принятии акта и (или) заключении договора, предусматривающих предоставление в соответствии с земельным законодательством исполнительным органом государственной власти или органом местного самоуправления находящегося в государственной или муниципальной собственности земельного участка для строительства наемного дома социального использования или наемного дома коммерческого использования:	данные отсутствуют	
Сведения о том, что земельный участок или земельные участки образованы на основании решения об изъятии земельного участка и (или) расположенного на нем объекта недвижимости для государственных или муниципальных нужд:	данные отсутствуют	
Сведения о том, что земельный участок образован из земель или земельного участка, государственная собственность на которые не разграничена:	данные отсутствуют	
Сведения о наличии земельного спора о местоположении границ земельных участков:	данные отсутствуют	
Статус записи об объекте недвижимости:	Сведения об объекте недвижимости имеют статус "актуальные, ранее учтенные"	
Особые отметки:	Граница земельного участка не установлена в соответствии с требованиями земельного законодательства. Сведения о категории земель, видах разрешенного использования имеют статус «Актуальные незасвидетельствованные». Право (ограничение права, обременение объекта недвижимости) зарегистрировано на данный объект недвижимости с категорией земель отсутствует, видами разрешенного использования отсутствует. Сведения необходимые для заполнения раздела 2 отсутствуют. Сведения необходимые для заполнения раздела 3.1 отсутствуют. Сведения необходимые для заполнения раздела 4 отсутствуют. Сведения необходимые для заполнения раздела 4.1 отсутствуют. Сведения необходимые для заполнения раздела 4.2 отсутствуют.	
Получатель выписки:	Рачкова Елена Сергеевна	
Государственный регистратор		ФГИС ЕГРН
полное наименование должности	подпись	инициалы, фамилия

М.П.

<b>Земельный участок</b>			
(вид объекта недвижимости)			
Лист № __ Раздела <u>3</u>	Всего листов раздела <u>3</u> : __	Всего разделов: __	Всего листов выписки: __
14.09.2021 № 99/2021/417298285			
Кадастровый номер:		02:22:150502:2	

План (чертеж, схема) земельного участка			
			
Масштаб 1: данные отсутствуют	Условные обозначения:		

Государственный регистратор		ФГИС ЕГРН
полное наименование должности	подпись	инициалы, фамилия

М.П.

Выписка из Единого государственного реестра недвижимости об объекте недвижимости  
Описание местоположения земельного участка

Раздел 3.2

<b>Земельный участок</b>			
(вид объекта недвижимости)			
Лист № __ Раздела <u>3.2</u>	Всего листов раздела <u>3.2</u> : __	Всего разделов: __	Всего листов выписки: __
14.09.2021 № 99/2021/417298285			
Кадастровый номер:		02:22:150502:2	

Сведения о характерных точках границы земельного участка				
Система координат: МСК-05				
Зона №				
Номер точки	Координаты		Описание закрепления на местности	Средняя квадратическая погрешность определения координат характерных точек границ земельного участка, м
	X	Y		
1	2	3	4	5
1	756872.89	1305834.42	данные отсутствуют	данные отсутствуют
2	756771.49	1305662.08	данные отсутствуют	данные отсутствуют
3	756771.49	1305662.07	данные отсутствуют	данные отсутствуют
4	757042.78	1305640.92	данные отсутствуют	данные отсутствуют
5	756985.9	1305690.08	данные отсутствуют	данные отсутствуют
6	756879.22	1306513.6	данные отсутствуют	данные отсутствуют
7	756829.29	1306513.6	данные отсутствуют	данные отсутствуют
8	756829.3	1306467	данные отсутствуют	данные отсутствуют
9	756829.29	1306350.48	данные отсутствуют	данные отсутствуют
10	756829.29	1306213.99	данные отсутствуют	данные отсутствуют
11	756879.22	1306213.99	данные отсутствуют	данные отсутствуют
12	756879.22	1306277.24	данные отсутствуют	данные отсутствуют
13	756879.22	1306407.07	данные отсутствуют	данные отсутствуют
14	756286.65	1306836.52	данные отсутствуют	данные отсутствуют
15	756286.65	1306560.21	данные отсутствуют	данные отсутствуют

Государственный регистратор		ФГИС ЕГРН
полное наименование должности	подпись	инициалы, фамилия

М.П.

<b>Земельный участок</b>			
(вид объекта недвижимости)			
Лист № <u>    </u> Раздела <u>3.2</u>	Всего листов раздела <u>3.2</u> : <u>    </u>	Всего разделов: <u>    </u>	Всего листов выписки: <u>    </u>
14.09.2021 № 99/2021/417298285			
Кадастровый номер:		02:22:150502:2	

Сведения о характерных точках границы земельного участка				
Система координат: МСК-05				
Зона №				
Номер точки	Координаты		Описание закрепления на местности	Средняя квадратическая погрешность определения координат характерных точек границ земельного участка, м
	X	Y		
1	2	3	4	5
16	756286.65	1306337.16	данные отсутствуют	данные отсутствуют
17	756353.24	1305897.73	данные отсутствуют	данные отсутствуют
18	756426.47	1305931.02	данные отсутствуют	данные отсутствуют
19	756546.33	1305931.02	данные отсутствуют	данные отсутствуют
20	756623.89	1306070.08	данные отсутствуют	данные отсутствуют
21	756572.95	1306350.48	данные отсутствуют	данные отсутствуют
22	756463.09	1306600.16	данные отсутствуют	данные отсутствуют
23	752991.24	1310705.8	данные отсутствуют	данные отсутствуют
24	752824	1310650.42	данные отсутствуют	данные отсутствуют
25	753038.37	1310499.04	данные отсутствуют	данные отсутствуют
26	753213.78	1310318.22	данные отсутствуют	данные отсутствуют
27	753389.18	1310191.64	данные отсутствуют	данные отсутствуют
28	753633.29	1309958.38	данные отсутствуют	данные отсутствуют
29	753984.54	1309623.4	данные отсутствуют	данные отсутствуют
30	754087.16	1309545.19	данные отсутствуют	данные отсутствуют

Государственный регистратор		ФГИС ЕГРН
полное наименование должности	подпись	инициалы, фамилия

М.П.

Раздел 3.2

<b>Земельный участок</b>			
(вид объекта недвижимости)			
Лист № <u>    </u> Раздела <u>3.2</u>	Всего листов раздела <u>3.2</u> : <u>    </u>	Всего разделов: <u>    </u>	Всего листов выписки: <u>    </u>
14.09.2021 № 99/2021/417298285			
Кадастровый номер:		02:22:150502:2	

Сведения о характерных точках границы земельного участка				
Система координат: МСК-05				
Зона №				
Номер точки	Координаты		Описание закрепления на местности	Средняя квадратическая погрешность определения координат характерных точек границ земельного участка, м
	X	Y		
1	2	3	4	5
31	754136.44	1309527.56	данные отсутствуют	данные отсутствуют
32	754210.12	1309456.13	данные отсутствуют	данные отсутствуют
33	754311.84	1309318.71	данные отсутствуют	данные отсутствуют
34	754380.55	1309240.5	данные отсутствуют	данные отсутствуют
35	754493.57	1309141.08	данные отсутствуют	данные отсутствуют
36	754573.35	1309074.45	данные отсутствуют	данные отсутствуют
37	754670.66	1308992.04	данные отсутствуют	данные отсутствуют
38	754785.52	1308888.58	данные отсутствуют	данные отсутствуют
39	755208.5	1308610.45	данные отсутствуют	данные отсутствуют
40	755345.88	1308477	данные отсутствуют	данные отсутствуют
41	755471.48	1308323.92	данные отсутствуют	данные отсутствуют
42	755699.13	1308096.27	данные отсутствуют	данные отсутствуют
43	755930.71	1307856.84	данные отсутствуют	данные отсутствуют
44	756295.74	1307542.83	данные отсутствуют	данные отсутствуют
45	756582.27	1307370.13	данные отсутствуют	данные отсутствуют

Государственный регистратор		ФГИС ЕГРН
полное наименование должности	подпись	инициалы, фамилия

М.П.

<b>Земельный участок</b>			
(вид объекта недвижимости)			
Лист № <u>    </u> Раздела <b>3.2</b>	Всего листов раздела <b>3.2</b> : <u>    </u>	Всего разделов: <u>    </u>	Всего листов выписки: <u>    </u>
<b>14.09.2021 № 99/2021/417298285</b>			
Кадастровый номер:		<b>02:22:150502:2</b>	

Сведения о характерных точках границы земельного участка				
Система координат: МСК-05				
Зона №				
Номер точки	Координаты		Описание закрепления на местности	Средняя квадратическая погрешность определения координат характерных точек границ земельного участка, м
	X	Y		
1	2	3	4	5
46	756633.3	1307264.15	данные отсутствуют	данные отсутствуют
47	756707.87	1307169.95	данные отсутствуют	данные отсутствуют
48	756700.02	1307020.8	данные отсутствуют	данные отсутствуют
49	756621.52	1307005.1	данные отсутствуют	данные отсутствуют
50	756602.07	1307007.9	данные отсутствуют	данные отсутствуют
51	756613.41	1306993.29	данные отсутствуют	данные отсутствуют
52	756657.05	1306911.82	данные отсутствуют	данные отсутствуют
53	756674.07	1306825.53	данные отсутствуют	данные отсутствуют
54	756777.11	1306759.13	данные отсутствуют	данные отсутствуют
55	756829.16	1306698.54	данные отсутствуют	данные отсутствуют
56	756920.78	1306668.34	данные отсутствуют	данные отсутствуют
57	757045.7	1306521.25	данные отсутствуют	данные отсутствуют
58	757108.06	1306439.93	данные отсутствуют	данные отсутствуют
59	757161.8	1306372.38	данные отсутствуют	данные отсутствуют
60	757247.12	1306284.08	данные отсутствуют	данные отсутствуют

Государственный регистратор		ФГИС ЕГРН
полное наименование должности	подпись	инициалы, фамилия

М.П.

Раздел 3.2

Выписка из Единого государственного реестра недвижимости об объекте недвижимости  
Описание местоположения земельного участка

<b>Земельный участок</b>			
(вид объекта недвижимости)			
Лист № <u>    </u> Раздела <b>3.2</b>	Всего листов раздела <b>3.2</b> : <u>    </u>	Всего разделов: <u>    </u>	Всего листов выписки: <u>    </u>
<b>14.09.2021 № 99/2021/417298285</b>			
Кадастровый номер:		<b>02:22:150502:2</b>	

Сведения о характерных точках границы земельного участка				
Система координат: МСК-05				
Зона №				
Номер точки	Координаты		Описание закрепления на местности	Средняя квадратическая погрешность определения координат характерных точек границ земельного участка, м
	X	Y		
1	2	3	4	5
61	757280	1306245.37	данные отсутствуют	данные отсутствуют
62	757296.24	1306218.31	данные отсутствуют	данные отсутствуют
63	757375.74	1306634.71	данные отсутствуют	данные отсутствуют
64	757502.86	1307246.22	данные отсутствуют	данные отсутствуют
65	757529.09	1307377.47	данные отсутствуют	данные отсутствуют
66	757416.68	1307429.35	данные отсутствуют	данные отсутствуют
67	757179.39	1307531.04	данные отсутствуют	данные отсутствуют
68	756735.5	1307680.26	данные отсутствуют	данные отсутствуют
69	756539.57	1307796.44	данные отсутствуют	данные отсутствуют
70	756239.91	1308027.42	данные отсутствуют	данные отсутствуют
71	755410.76	1308519.5	данные отсутствуют	данные отсутствуют
72	754947.84	1308822.74	данные отсутствуют	данные отсутствуют
73	754890.91	1308852.88	данные отсутствуют	данные отсутствуют
74	754440.87	1309218.72	данные отсутствуют	данные отсутствуют
75	754274.66	1309392.09	данные отсутствуют	данные отсутствуют

Государственный регистратор		ФГИС ЕГРН
полное наименование должности	подпись	инициалы, фамилия

М.П.

Выписка из Единого государственного реестра недвижимости об объекте недвижимости  
Описание местоположения земельного участка

<b>Земельный участок</b>			
(вид объекта недвижимости)			
Лист № <u>    </u> Раздела <b>3.2</b>	Всего листов раздела <b>3.2</b> : <u>    </u>	Всего разделов: <u>    </u>	Всего листов выписки: <u>    </u>
<b>14.09.2021 № 99/2021/417298285</b>			
Кадастровый номер:		<b>02:22:150502:2</b>	

Сведения о характерных точках границы земельного участка				
Система координат: МСК-05				
Зона №				
Номер точки	Координаты		Описание закрепления на местности	Средняя квадратическая погрешность определения координат характерных точек границ земельного участка, м
	X	Y		
1	2	3	4	5
76	754165.81	1309532.76	данные отсутствуют	данные отсутствуют
77	754000.16	1309795	данные отсутствуют	данные отсутствуют
78	753787.36	1309971.49	данные отсутствуют	данные отсутствуют
79	753343.6	1310361.67	данные отсутствуют	данные отсутствуют
80	756408.38	1305722.71	данные отсутствуют	данные отсутствуют
81	756369.74	1305722.71	данные отсутствуют	данные отсутствуют
82	756361.98	1305690.9	данные отсутствуют	данные отсутствуют
83	756408.38	1305687.77	данные отсутствуют	данные отсутствуют
84	756087.55	1307002.25	данные отсутствуют	данные отсутствуют
85	756043.34	1306933.91	данные отсутствуют	данные отсутствуют
86	756040.78	1306880.81	данные отсутствуют	данные отсутствуют
87	756040.69	1306809.25	данные отсутствуют	данные отсутствуют
88	756072.96	1306290.3	данные отсутствуют	данные отсутствуют
89	756089.05	1306127.79	данные отсутствуют	данные отсутствуют
90	756086.25	1305709.75	данные отсутствуют	данные отсутствуют

Государственный регистратор		ФГИС ЕГРН
полное наименование должности	подпись	инициалы, фамилия

М.П.

Раздел 3.2

Выписка из Единого государственного реестра недвижимости об объекте недвижимости  
Описание местоположения земельного участка

<b>Земельный участок</b>			
(вид объекта недвижимости)			
Лист № <u>    </u> Раздела <b>3.2</b>	Всего листов раздела <b>3.2</b> : <u>    </u>	Всего разделов: <u>    </u>	Всего листов выписки: <u>    </u>
<b>14.09.2021 № 99/2021/417298285</b>			
Кадастровый номер:		<b>02:22:150502:2</b>	

Сведения о характерных точках границы земельного участка				
Система координат: МСК-05				
Зона №				
Номер точки	Координаты		Описание закрепления на местности	Средняя квадратическая погрешность определения координат характерных точек границ земельного участка, м
	X	Y		
1	2	3	4	5
91	756128.77	1305706.66	данные отсутствуют	данные отсутствуют
92	756214.98	1305700.84	данные отсутствуют	данные отсутствуют
93	756214.97	1305700.86	данные отсутствуют	данные отсутствуют
94	756283.56	1306103.04	данные отсутствуют	данные отсутствуют
95	756162.93	1306958.74	данные отсутствуют	данные отсутствуют
96	751489.46	1310924.06	данные отсутствуют	данные отсутствуют
97	751438.62	1310901.83	данные отсутствуют	данные отсутствуют
98	751609.87	1310681.41	данные отсутствуют	данные отсутствуют
99	751625.72	1310545.59	данные отсутствуют	данные отсутствуют
100	751777.39	1310405.23	данные отсутствуют	данные отсутствуют
101	751795.5	1310307.89	данные отсутствуют	данные отсутствуют
102	751852.09	1310292.05	данные отсутствуют	данные отсутствуют
103	751863.41	1310262.62	данные отсутствуют	данные отсутствуют
104	751856.62	1310239.98	данные отсутствуют	данные отсутствуют
105	751768.33	1310235.45	данные отсутствуют	данные отсутствуют

Государственный регистратор		ФГИС ЕГРН
полное наименование должности	подпись	инициалы, фамилия

М.П.



<b>Земельный участок</b>			
(вид объекта недвижимости)			
Лист № <u>    </u> Раздела <b>3.2</b>	Всего листов раздела <b>3.2</b> : <u>    </u>	Всего разделов: <u>    </u>	Всего листов выписки: <u>    </u>
<b>14.09.2021 № 99/2021/417298285</b>			
Кадастровый номер:		<b>02:22:150502:2</b>	

Сведения о характерных точках границы земельного участка				
Система координат: МСК-05				
Зона №				
Номер точки	Координаты		Описание закрепления на местности	Средняя квадратическая погрешность определения координат характерных точек границ земельного участка, м
	X	Y		
1	2	3	4	5
106	751711.74	1310253.56	данные отсутствуют	данные отсутствуют
107	751646.09	1310303.37	данные отсутствуют	данные отсутствуют
108	751582.7	1310434.66	данные отсутствуют	данные отсутствуют
109	751560.07	1310445.98	данные отсутствуют	данные отсутствуют
110	751496.68	1310563.7	данные отсутствуют	данные отсутствуют
111	751340.48	1310801.39	данные отсутствуют	данные отсутствуют
112	751310.44	1310872.88	данные отсутствуют	данные отсутствуют
113	750934.82	1310719.85	данные отсутствуют	данные отсутствуют
114	751082.41	1310602.18	данные отсутствуют	данные отсутствуют
115	751145.8	1310516.16	данные отсутствуют	данные отсутствуют
116	751265.78	1310405.23	данные отсутствуют	данные отсутствуют
117	751286.15	1310353.17	данные отсутствуют	данные отсутствуют
118	751254.46	1310305.63	данные отсутствуют	данные отсутствуют
119	751288.42	1309744.22	данные отсутствуют	данные отсутствуют
120	751236.37	1309635.56	данные отсутствуют	данные отсутствуют

Государственный регистратор		ФГИС ЕГРН
полное наименование должности	подпись	инициалы, фамилия

М.П.

Раздел 3.2

Выписка из Единого государственного реестра недвижимости об объекте недвижимости  
Описание местоположения земельного участка

<b>Земельный участок</b>			
(вид объекта недвижимости)			
Лист № <u>    </u> Раздела <b>3.2</b>	Всего листов раздела <b>3.2</b> : <u>    </u>	Всего разделов: <u>    </u>	Всего листов выписки: <u>    </u>
<b>14.09.2021 № 99/2021/417298285</b>			
Кадастровый номер:		<b>02:22:150502:2</b>	

Сведения о характерных точках границы земельного участка				
Система координат: МСК-05				
Зона №				
Номер точки	Координаты		Описание закрепления на местности	Средняя квадратическая погрешность определения координат характерных точек границ земельного участка, м
	X	Y		
1	2	3	4	5
121	751193.34	1309633.29	данные отсутствуют	данные отсутствуют
122	751111.84	1309576.7	данные отсутствуют	данные отсутствуют
123	751030.35	1309594.81	данные отсутствуют	данные отсутствуют
124	750976.02	1309549.53	данные отсутствуют	данные отсутствуют
125	750946.59	1309545.01	данные отсутствуют	данные отсутствуют
126	750933.01	1309669.51	данные отсутствуют	данные отсутствуют
127	750894.52	1309676.3	данные отсутствуют	данные отсутствуют
128	750887.73	1309635.56	данные отсутствуют	данные отсутствуют
129	750885.47	1309538.22	данные отсутствуют	данные отсутствуют
130	750856.04	1309508.79	данные отсутствуют	данные отсутствуют
131	750824.35	1309506.52	данные отсутствуют	данные отсутствуют
132	750806.24	1309515.58	данные отсутствуют	данные отсутствуют
133	750747.4	1309594.81	данные отсутствуют	данные отсутствуют
134	750661.36	1309655.93	данные отсутствуют	данные отсутствуют
135	750629.82	1309625.03	данные отсутствуют	данные отсутствуют

Государственный регистратор		ФГИС ЕГРН
полное наименование должности	подпись	инициалы, фамилия

М.П.

Выписка из Единого государственного реестра недвижимости об объекте недвижимости  
Описание местоположения земельного участка

<b>Земельный участок</b>			
(вид объекта недвижимости)			
Лист № <u>    </u> Раздела <u>3.2</u>	Всего листов раздела <u>3.2</u> : <u>    </u>	Всего разделов: <u>    </u>	Всего листов выписки: <u>    </u>
<b>14.09.2021 № 99/2021/417298285</b>			
Кадастровый номер:		<b>02:22:150502:2</b>	

Сведения о характерных точках границы земельного участка				
Система координат: МСК-05				
Зона №				
Номер точки	Координаты		Описание закрепления на местности	Средняя квадратическая погрешность определения координат характерных точек границ земельного участка, м
	X	Y		
1	2	3	4	5
136	750637.47	1309544.08	данные отсутствуют	данные отсутствуют
137	750623.71	1309530.34	данные отсутствуют	данные отсутствуют
138	750603.85	1309534.92	данные отсутствуют	данные отсутствуют
139	750579.42	1309585.32	данные отсутствуют	данные отсутствуют
140	750559.56	1309591.43	данные отсутствуют	данные отсутствуют
141	750532.07	1309530.34	данные отсутствуют	данные отсутствуют
142	750510.69	1309539.5	данные отсутствуют	данные отсутствуют
143	750431.98	1309704.97	данные отсутствуют	данные отсутствуют
144	750412.95	1309675.43	данные отсутствуют	данные отсутствуют
145	750527.49	1309449.39	данные отсутствуют	данные отсутствуют
146	750654.25	1309318.05	данные отсутствуют	данные отсутствуют
147	750762.69	1309201.98	данные отсутствуют	данные отсутствуют
148	750718.4	1309172.96	данные отсутствуют	данные отсутствуют
149	750530.55	1309270.7	данные отсутствуют	данные отсутствуют
150	750489.31	1309285.98	данные отсутствуют	данные отсутствуют

Государственный регистратор		ФГИС ЕГРН
полное наименование должности	подпись	инициалы, фамилия

М.П.

Раздел 3.2

Выписка из Единого государственного реестра недвижимости об объекте недвижимости  
Описание местоположения земельного участка

<b>Земельный участок</b>			
(вид объекта недвижимости)			
Лист № <u>    </u> Раздела <u>3.2</u>	Всего листов раздела <u>3.2</u> : <u>    </u>	Всего разделов: <u>    </u>	Всего листов выписки: <u>    </u>
<b>14.09.2021 № 99/2021/417298285</b>			
Кадастровый номер:		<b>02:22:150502:2</b>	

Сведения о характерных точках границы земельного участка				
Система координат: МСК-05				
Зона №				
Номер точки	Координаты		Описание закрепления на местности	Средняя квадратическая погрешность определения координат характерных точек границ земельного участка, м
	X	Y		
1	2	3	4	5
151	750455.71	1309276.81	данные отсутствуют	данные отсутствуют
152	750448.07	1309261.54	данные отсутствуют	данные отсутствуют
153	750490.84	1309211.14	данные отсутствуют	данные отсутствуют
154	750673.22	1309129.63	данные отсутствуют	данные отсутствуют
155	750693.23	1309140.69	данные отсутствуют	данные отсутствуют
156	750769.9	1309192.58	данные отсутствуют	данные отсутствуют
157	751371.37	1309578.98	данные отсутствуют	данные отсутствуют
158	751810.31	1309876.57	данные отсутствуют	данные отсутствуют
159	752136.68	1309663.98	данные отсутствуют	данные отсутствуют
160	752579.35	1309369.52	данные отсутствуют	данные отсутствуют
161	752610.61	1309343.88	данные отсутствуют	данные отсутствуют
162	753469.93	1308774.8	данные отсутствуют	данные отсутствуют
163	753779.04	1308598.04	данные отсутствуют	данные отсутствуют
164	753925.5	1308513.19	данные отсутствуют	данные отсутствуют
165	754045.69	1308454.6	данные отсутствуют	данные отсутствуют

Государственный регистратор		ФГИС ЕГРН
полное наименование должности	подпись	инициалы, фамилия

М.П.

<b>Земельный участок</b>			
(вид объекта недвижимости)			
Лист № <u>    </u> Раздела <b>3.2</b>	Всего листов раздела <b>3.2</b> : <u>    </u>	Всего разделов: <u>    </u>	Всего листов выписки: <u>    </u>
<b>14.09.2021 № 99/2021/417298285</b>			
Кадастровый номер:		<b>02:22:150502:2</b>	

Сведения о характерных точках границы земельного участка				
Система координат: МСК-05				
Зона №				
Номер точки	Координаты		Описание закрепления на местности	Средняя квадратическая погрешность определения координат характерных точек границ земельного участка, м
	X	Y		
1	2	3	4	5
166	754183.06	1308384.91	данные отсутствуют	данные отсутствуют
167	754284.08	1308322.29	данные отсутствуют	данные отсутствуют
168	754387.38	1308238.16	данные отсутствуют	данные отсутствуют
169	754411.62	1308056.35	данные отсутствуют	данные отсутствуют
170	754668.48	1307649.98	данные отсутствуют	данные отсутствуют
171	754792.76	1307447.88	данные отсутствуют	данные отсутствуют
172	755058.22	1307012.27	данные отсутствуют	данные отсутствуют
173	754947.02	1306707.57	данные отсутствуют	данные отсутствуют
174	754889.58	1306455.29	данные отсутствуют	данные отсутствуют
175	754871.97	1306354.57	данные отсутствуют	данные отсутствуют
176	754945.24	1306125.6	данные отсутствуют	данные отсутствуют
177	754979.56	1306034.09	данные отсутствуют	данные отсутствуют
178	755046.37	1305781.7	данные отсутствуют	данные отсутствуют
179	755312.65	1305764.09	данные отсутствуют	данные отсутствуют
180	755358.92	1306140.64	данные отсутствуют	данные отсутствуют

Государственный регистратор		ФГИС ЕГРН
полное наименование должности	подпись	инициалы, фамилия

М.П.

Раздел 3.2

Выписка из Единого государственного реестра недвижимости об объекте недвижимости  
Описание местоположения земельного участка

<b>Земельный участок</b>			
(вид объекта недвижимости)			
Лист № <u>    </u> Раздела <b>3.2</b>	Всего листов раздела <b>3.2</b> : <u>    </u>	Всего разделов: <u>    </u>	Всего листов выписки: <u>    </u>
<b>14.09.2021 № 99/2021/417298285</b>			
Кадастровый номер:		<b>02:22:150502:2</b>	

Сведения о характерных точках границы земельного участка				
Система координат: МСК-05				
Зона №				
Номер точки	Координаты		Описание закрепления на местности	Средняя квадратическая погрешность определения координат характерных точек границ земельного участка, м
	X	Y		
1	2	3	4	5
181	755347.19	1306710.02	данные отсутствуют	данные отсутствуют
182	755346.56	1306711.75	данные отсутствуют	данные отсутствуют
183	755328.8	1307262.43	данные отсутствуют	данные отсутствуют
184	755308.34	1307381.89	данные отсутствуют	данные отсутствуют
185	755265.49	1307311.77	данные отсутствуют	данные отсутствуют
186	755281.07	1307253.34	данные отсутствуют	данные отсутствуют
187	755316.13	1306840.42	данные отсутствуют	данные отсутствуют
188	755308.34	1306813.15	данные отсутствуют	данные отсутствуют
189	755296.66	1306856	данные отсутствуют	данные отсутствуют
190	755281.07	1306914.43	данные отсутствуют	данные отсутствуют
191	755255.21	1307182.49	данные отсутствуют	данные отсутствуют
192	755212.06	1307177.42	данные отсутствуют	данные отсутствуют
193	755199.27	1307210.49	данные отсутствуют	данные отсутствуют
194	755203.16	1307311.77	данные отсутствуют	данные отсутствуют
195	755167.66	1307357.6	данные отсутствуют	данные отсутствуют

Государственный регистратор		ФГИС ЕГРН
полное наименование должности	подпись	инициалы, фамилия

М.П.

Выписка из Единого государственного реестра недвижимости об объекте недвижимости  
Описание местоположения земельного участка

<b>Земельный участок</b>			
(вид объекта недвижимости)			
Лист № <u>    </u> Раздела <b>3.2</b>	Всего листов раздела <b>3.2</b> : <u>    </u>	Всего разделов: <u>    </u>	Всего листов выписки: <u>    </u>
<b>14.09.2021 № 99/2021/417298285</b>			
Кадастровый номер:		<b>02:22:150502:2</b>	

Сведения о характерных точках границы земельного участка				
Система координат: МСК-05				
Зона №				
Номер точки	Координаты		Описание закрепления на местности	Средняя квадратическая погрешность определения координат характерных точек границ земельного участка, м
	X	Y		
1	2	3	4	5
196	755191.76	1307393.13	данные отсутствуют	данные отсутствуют
197	755165.12	1307506.05	данные отсутствуют	данные отсутствуют
198	755109.67	1307494.86	данные отсутствуют	данные отсутствуют
199	755095.33	1307471.79	данные отсутствуют	данные отсутствуют
200	755105.78	1307354.62	данные отсутствуют	данные отсутствуют
201	755127.05	1307337.3	данные отсутствуют	данные отсутствуют
202	755121.36	1307226.07	данные отсутствуют	данные отсутствуют
203	755097.99	1307198.8	данные отсутствуют	данные отсутствуют
204	755082.4	1307218.28	данные отсутствуют	данные отсутствуют
205	755082.4	1307296.19	данные отсутствуют	данные отсутствуют
206	755070.72	1307323.46	данные отсутствуют	данные отсутствуют
207	755043.45	1307222.17	данные отсутствуют	данные отсутствуют
208	755008.39	1307296.19	данные отсутствуют	данные отсутствуют
209	755062.93	1307385.78	данные отсутствуют	данные отсутствуют
210	755062.93	1307436.42	данные отсутствуют	данные отсутствуют

Государственный регистратор		ФГИС ЕГРН
полное наименование должности	подпись	инициалы, фамилия

М.П.

Раздел 3.2

Выписка из Единого государственного реестра недвижимости об объекте недвижимости  
Описание местоположения земельного участка

<b>Земельный участок</b>			
(вид объекта недвижимости)			
Лист № <u>    </u> Раздела <b>3.2</b>	Всего листов раздела <b>3.2</b> : <u>    </u>	Всего разделов: <u>    </u>	Всего листов выписки: <u>    </u>
<b>14.09.2021 № 99/2021/417298285</b>			
Кадастровый номер:		<b>02:22:150502:2</b>	

Сведения о характерных точках границы земельного участка				
Система координат: МСК-05				
Зона №				
Номер точки	Координаты		Описание закрепления на местности	Средняя квадратическая погрешность определения координат характерных точек границ земельного участка, м
	X	Y		
1	2	3	4	5
211	755051.24	1307463.69	данные отсутствуют	данные отсутствуют
212	755055.14	1307487.07	данные отсутствуют	данные отсутствуют
213	755078.51	1307561.08	данные отсутствуют	данные отсутствуют
214	755031.76	1307607.83	данные отсутствуют	данные отсутствуют
215	754988.91	1307611.72	данные отсутствуют	данные отсутствуют
216	754949.96	1307576.66	данные отсутствуют	данные отсутствуют
217	754934.38	1307494.86	данные отсутствуют	данные отсутствуют
218	754926.58	1307374.1	данные отсутствуют	данные отсутствуют
219	754887.63	1307350.72	данные отсутствуют	данные отсутствуют
220	754848.67	1307377.99	данные отсутствуют	данные отсутствуют
221	754840.88	1307471.48	данные отсутствуют	данные отсутствуют
222	754829.2	1307650.68	данные отсутствуют	данные отсутствуют
223	754801.93	1307861.03	данные отсутствуют	данные отсутствуют
224	754700.65	1307931.15	данные отсутствуют	данные отсутствуют
225	754663	1307910.49	данные отсутствуют	данные отсутствуют

Государственный регистратор		ФГИС ЕГРН
полное наименование должности	подпись	инициалы, фамилия

М.П.

<b>Земельный участок</b>			
(вид объекта недвижимости)			
Лист № <u>    </u> Раздела <b>3.2</b>	Всего листов раздела <b>3.2</b> : <u>    </u>	Всего разделов: <u>    </u>	Всего листов выписки: <u>    </u>
<b>14.09.2021 № 99/2021/417298285</b>			
Кадастровый номер:		<b>02:22:150502:2</b>	

Сведения о характерных точках границы земельного участка				
Система координат: МСК-05				
Зона №				
Номер точки	Координаты		Описание закрепления на местности	Средняя квадратическая погрешность определения координат характерных точек границ земельного участка, м
	X	Y		
1	2	3	4	5
226	754643.84	1307914.52	данные отсутствуют	данные отсутствуют
227	754647.88	1307954.85	данные отсутствуют	данные отсутствуют
228	754579.89	1307997.37	данные отсутствуют	данные отсутствуют
229	754573.25	1307940.74	данные отсутствуют	данные отсутствуют
230	754560.15	1307923.59	данные отсутствуют	данные отсутствуют
231	754533.93	1307935.7	данные отсутствуют	данные отсутствуют
232	754541.01	1307976.03	данные отсутствуют	данные отсутствуют
233	754533.14	1308028.54	данные отсутствуют	данные отсутствуют
234	754470.4	1308133.34	данные отсутствуют	данные отсутствуют
235	754417.96	1308189.3	данные отсутствуют	данные отсутствуют
236	754386.2	1308267.45	данные отсутствуют	данные отсутствуют
237	754415.44	1308273.5	данные отсутствуют	данные отсутствуют
238	754556.51	1308164.88	данные отсутствуют	данные отсутствуют
239	754696.75	1308059.7	данные отсутствуют	данные отсутствуют
240	754996.72	1307942.84	данные отсутствуют	данные отсутствуют

Государственный регистратор		ФГИС ЕГРН
полное наименование должности	подпись	инициалы, фамилия

М.П.

Раздел 3.2

Выписка из Единого государственного реестра недвижимости об объекте недвижимости  
Описание местоположения земельного участка

<b>Земельный участок</b>			
(вид объекта недвижимости)			
Лист № <u>    </u> Раздела <b>3.2</b>	Всего листов раздела <b>3.2</b> : <u>    </u>	Всего разделов: <u>    </u>	Всего листов выписки: <u>    </u>
<b>14.09.2021 № 99/2021/417298285</b>			
Кадастровый номер:		<b>02:22:150502:2</b>	

Сведения о характерных точках границы земельного участка				
Система координат: МСК-05				
Зона №				
Номер точки	Координаты		Описание закрепления на местности	Средняя квадратическая погрешность определения координат характерных точек границ земельного участка, м
	X	Y		
1	2	3	4	5
241	755257.7	1307744.17	данные отсутствуют	данные отсутствуют
242	755468.06	1307568.87	данные отсутствуют	данные отсутствуют
243	755538.18	1307553.29	данные отсутствуют	данные отсутствуют
244	755710.93	1307415	данные отсутствуют	данные отсутствуют
245	756056.28	1307202.7	данные отсутствуют	данные отсутствуют
246	756056.14	1307199.85	данные отсутствуют	данные отсутствуют
247	756248.21	1307081.05	данные отсутствуют	данные отсутствуют
248	756271.37	1307081.05	данные отсутствуют	данные отсутствуют
249	756134.82	1307323.03	данные отсутствуют	данные отсутствуют
250	755938.56	1307766.56	данные отсутствуют	данные отсутствуют
251	755903.24	1307758.71	данные отсутствуют	данные отсутствуют
252	755966.05	1307578.16	данные отсутствуют	данные отсутствуют
253	755915.01	1307586.01	данные отсутствуют	данные отсутствуют
254	755828.66	1307790.11	данные отсутствуют	данные отсутствуют
255	755781.56	1307817.59	данные отсутствуют	данные отсутствуют

Государственный регистратор		ФГИС ЕГРН
полное наименование должности	подпись	инициалы, фамилия

М.П.

Выписка из Единого государственного реестра недвижимости об объекте недвижимости  
Описание местоположения земельного участка

<b>Земельный участок</b>			
(вид объекта недвижимости)			
Лист № <u>    </u> Раздела <b>3.2</b>	Всего листов раздела <b>3.2</b> : <u>    </u>	Всего разделов: <u>    </u>	Всего листов выписки: <u>    </u>
<b>14.09.2021 № 99/2021/417298285</b>			
Кадастровый номер:		<b>02:22:150502:2</b>	

Сведения о характерных точках границы земельного участка				
Система координат: МСК-05				
Зона №				
Номер точки	Координаты		Описание закрепления на местности	Средняя квадратическая погрешность определения координат характерных точек границ земельного участка, м
	X	Y		
1	2	3	4	5
256	755840.44	1307703.76	данные отсутствуют	данные отсутствуют
257	755773.71	1307668.43	данные отсутствуют	данные отсутствуют
258	755546.06	1307990.29	данные отсутствуют	данные отсутствуют
259	755377.28	1308257.19	данные отсутствуют	данные отсутствуют
260	755228.12	1308508.4	данные отсутствуют	данные отсутствуют
261	755247.75	1308422.05	данные отсутствуют	данные отсутствуют
262	755314.48	1308217.94	данные отсутствуют	данные отсутствуют
263	755322.33	1308159.07	данные отсутствуют	данные отсутствуют
264	755279.15	1308162.99	данные отсутствуют	данные отсутствуют
265	755243.83	1308241.49	данные отсутствуют	данные отсутствуют
266	755161.4	1308398.5	данные отсутствуют	данные отсутствуют
267	755035.8	1308579.05	данные отсутствуют	данные отсутствуют
268	754898.42	1308708.58	данные отсутствуют	данные отсутствуют
269	754902.35	1308677.18	данные отсутствуют	данные отсутствуют
270	754992.62	1308571.2	данные отсутствуют	данные отсутствуют

Государственный регистратор		ФГИС ЕГРН
полное наименование должности	подпись	инициалы, фамилия

М.П.

Раздел 3.2

Выписка из Единого государственного реестра недвижимости об объекте недвижимости  
Описание местоположения земельного участка

<b>Земельный участок</b>			
(вид объекта недвижимости)			
Лист № <u>    </u> Раздела <b>3.2</b>	Всего листов раздела <b>3.2</b> : <u>    </u>	Всего разделов: <u>    </u>	Всего листов выписки: <u>    </u>
<b>14.09.2021 № 99/2021/417298285</b>			
Кадастровый номер:		<b>02:22:150502:2</b>	

Сведения о характерных точках границы земельного участка				
Система координат: МСК-05				
Зона №				
Номер точки	Координаты		Описание закрепления на местности	Средняя квадратическая погрешность определения координат характерных точек границ земельного участка, м
	X	Y		
1	2	3	4	5
271	755020.1	1308465.22	данные отсутствуют	данные отсутствуют
272	754941.6	1308422.05	данные отсутствуют	данные отсутствуют
273	754749.27	1308477	данные отсутствуют	данные отсутствуют
274	754627.59	1308677.18	данные отсутствуют	данные отсутствуют
275	754443.12	1308955.86	данные отсутствуют	данные отсутствуют
276	754246.86	1309222.76	данные отсутствуют	данные отсутствуют
277	754117.34	1309371.91	данные отсутствуют	данные отсутствуют
278	754061.07	1309318.7	данные отсутствуют	данные отсутствуют
279	754086.68	1309287.96	данные отсутствуют	данные отсутствуют
280	754157.36	1309163	данные отсутствуют	данные отсутствуют
281	754168.62	1309126.13	данные отсутствуют	данные отсутствуют
282	754208.57	1309100.53	данные отсутствуют	данные отсутствуют
283	754260.8	1309092.33	данные отсутствуют	данные отсутствуют
284	754270.02	1309082.09	данные отсутствуют	данные отсутствуют
285	754238.27	1309061.61	данные отсутствуют	данные отсутствуют

Государственный регистратор		ФГИС ЕГРН
полное наименование должности	подпись	инициалы, фамилия

М.П.

<b>Земельный участок</b>			
(вид объекта недвижимости)			
Лист № <u>    </u> Раздела <u>3.2</u>	Всего листов раздела <u>3.2</u> : <u>    </u>	Всего разделов: <u>    </u>	Всего листов выписки: <u>    </u>
14.09.2021 № 99/2021/417298285			
Кадастровый номер:		02:22:150502:2	

Сведения о характерных точках границы земельного участка				
Система координат: МСК-05				
Зона №				
Номер точки	Координаты		Описание закрепления на местности	Средняя квадратическая погрешность определения координат характерных точек границ земельного участка, м
	X	Y		
1	2	3	4	5
286	754202.42	1309053.41	данные отсутствуют	данные отсутствуют
287	754076.44	1309091.31	данные отсутствуют	данные отсутствуют
288	754047.76	1309093.36	данные отсутствуют	данные отсутствуют
289	754025.23	1309077.99	данные отсутствуют	данные отсутствуют
290	754009.87	1309056.49	данные отсутствуют	данные отсутствуют
291	753987.33	1309057.51	данные отсутствуют	данные отсутствуют
292	753960.7	1309070.82	данные отсутствуют	данные отсутствуют
293	753949.44	1309091.31	данные отсутствуют	данные отсутствуют
294	753947.39	1309114.87	данные отсутствуют	данные отсутствуют
295	753964.8	1309124.08	данные отсутствуют	данные отсутствуют
296	753966.71	1309132.49	данные отсутствуют	данные отсутствуют
297	753909.31	1309132.48	данные отсутствуют	данные отсутствуют
298	753838.65	1309234.54	данные отсутствуют	данные отсутствуют
299	753709.13	1309536.77	данные отсутствуют	данные отсутствуют
300	753642.71	1309569.98	данные отсутствуют	данные отсутствуют

Государственный регистратор		ФГИС ЕГРН
полное наименование должности	подпись	инициалы, фамилия

М.П.

Раздел 3.2

Выписка из Единого государственного реестра недвижимости об объекте недвижимости  
Описание местоположения земельного участка

<b>Земельный участок</b>			
(вид объекта недвижимости)			
Лист № <u>    </u> Раздела <u>3.2</u>	Всего листов раздела <u>3.2</u> : <u>    </u>	Всего разделов: <u>    </u>	Всего листов выписки: <u>    </u>
14.09.2021 № 99/2021/417298285			
Кадастровый номер:		02:22:150502:2	

Сведения о характерных точках границы земельного участка				
Система координат: МСК-05				
Зона №				
Номер точки	Координаты		Описание закрепления на местности	Средняя квадратическая погрешность определения координат характерных точек границ земельного участка, м
	X	Y		
1	2	3	4	5
301	753656.47	1309543.86	данные отсутствуют	данные отсутствуют
302	753657.69	1309491.99	данные отсутствуют	данные отсутствуют
303	753721.77	1309404.71	данные отсутствуют	данные отсутствуют
304	753722.99	1309387.01	данные отсутствуют	данные отсутствуют
305	753756.56	1309328.42	данные отсутствуют	данные отсутствуют
306	753729.7	1309304.01	данные отсутствуют	данные отсутствуют
307	753629	1309432.78	данные отсутствуют	данные отсутствуют
308	753625.95	1309467.57	данные отсутствуют	данные отсутствуют
309	753617.54	1309480.5	данные отсутствуют	данные отсутствуют
310	753559.98	1309509.29	данные отсутствуют	данные отсутствуют
311	753469.7	1309689.84	данные отсутствуют	данные отсутствуют
312	753438.3	1309642.74	данные отсутствуют	данные отсутствуют
313	753516.08	1309487.2	данные отсутствуют	данные отсутствуют
314	753531.96	1309491.38	данные отсутствуют	данные отсутствуют
315	753588.11	1309382.74	данные отсутствуют	данные отсутствуют

Государственный регистратор		ФГИС ЕГРН
полное наименование должности	подпись	инициалы, фамилия

М.П.

Выписка из Единого государственного реестра недвижимости об объекте недвижимости  
Описание местоположения земельного участка

<b>Земельный участок</b>			
(вид объекта недвижимости)			
Лист № <u>    </u> Раздела <u>3.2</u>	Всего листов раздела <u>3.2</u> : <u>    </u>	Всего разделов: <u>    </u>	Всего листов выписки: <u>    </u>
<b>14.09.2021 № 99/2021/417298285</b>			
Кадастровый номер:		<b>02:22:150502:2</b>	

Сведения о характерных точках границы земельного участка				
Система координат: МСК-05				
Зона №				
Номер точки	Координаты		Описание закрепления на местности	Средняя квадратическая погрешность определения координат характерных точек границ земельного участка, м
	X	Y		
1	2	3	4	5
316	753601.54	1309332.69	данные отсутствуют	данные отсутствуют
317	753612.52	1309265.55	данные отсутствуют	данные отсутствуют
318	753595.43	1309249.69	данные отсутствуют	данные отсутствуют
319	753558.81	1309277.76	данные отсутствуют	данные отсутствуют
320	753500.22	1309391.28	данные отсутствуют	данные отсутствуют
321	753462.38	1309418.14	данные отсутствуют	данные отсутствуют
322	753351.3	1309449.87	данные отсутствуют	данные отсутствуют
323	753302.47	1309532.88	данные отсутствуют	данные отсутствуют
324	753204.66	1309723.48	данные отсутствуют	данные отсутствуют
325	753134.67	1309723.08	данные отсутствуют	данные отсутствуют
326	753103.46	1309734.01	данные отсутствуют	данные отсутствуют
327	752955.82	1310007.14	данные отсутствуют	данные отсутствуют
328	752888.48	1310167.05	данные отсутствуют	данные отсутствуют
329	752829.57	1310251.22	данные отсутствуют	данные отсутствуют
330	752631.78	1310505.82	данные отсутствуют	данные отсутствуют

Государственный регистратор		ФГИС ЕГРН
полное наименование должности	подпись	инициалы, фамилия

М.П.

Раздел 3.2

Выписка из Единого государственного реестра недвижимости об объекте недвижимости  
Описание местоположения земельного участка

<b>Земельный участок</b>			
(вид объекта недвижимости)			
Лист № <u>    </u> Раздела <u>3.2</u>	Всего листов раздела <u>3.2</u> : <u>    </u>	Всего разделов: <u>    </u>	Всего листов выписки: <u>    </u>
<b>14.09.2021 № 99/2021/417298285</b>			
Кадастровый номер:		<b>02:22:150502:2</b>	

Сведения о характерных точках границы земельного участка				
Система координат: МСК-05				
Зона №				
Номер точки	Координаты		Описание закрепления на местности	Средняя квадратическая погрешность определения координат характерных точек границ земельного участка, м
	X	Y		
1	2	3	4	5
331	752482.38	1310648.9	данные отсутствуют	данные отсутствуют
332	752385.6	1310754.1	данные отсутствуют	данные отсутствуют
333	752368.76	1310737.28	данные отсутствуют	данные отсутствуют
334	752391.91	1310722.55	данные отсутствуют	данные отсутствуют
335	752391.91	1310693.09	данные отсутствуют	данные отсутствуют
336	752368.76	1310697.3	данные отсутствуют	данные отсутствуют
337	752314.05	1310737.28	данные отсутствуют	данные отсутствуют
338	752297.22	1310724.65	данные отсутствуют	данные отсутствуют
339	752301.43	1310686.78	данные отсутствуют	данные отсутствуют
340	752307.74	1310669.94	данные отсутствуют	данные отсутствуют
341	752354.03	1310583.67	данные отсутствуют	данные отсутствуют
342	752316.16	1310587.88	данные отсутствуют	данные отсутствуют
343	752297.22	1310604.72	данные отсутствуют	данные отсутствуют
344	752246.72	1310659.42	данные отсутствуют	данные отсутствуют
345	752231.99	1310661.53	данные отсутствуют	данные отсутствуют

Государственный регистратор		ФГИС ЕГРН
полное наименование должности	подпись	инициалы, фамилия

М.П.



<b>Земельный участок</b>			
(вид объекта недвижимости)			
Лист № <u>    </u> Раздела <b>3.2</b>	Всего листов раздела <b>3.2</b> : <u>    </u>	Всего разделов: <u>    </u>	Всего листов выписки: <u>    </u>
<b>14.09.2021 № 99/2021/417298285</b>			
Кадастровый номер:		<b>02:22:150502:2</b>	

Сведения о характерных точках границы земельного участка				
Система координат: МСК-05				
Зона №				
Номер точки	Координаты		Описание закрепления на местности	Средняя квадратическая погрешность определения координат характерных точек границ земельного участка, м
	X	Y		
1	2	3	4	5
346	752221.47	1310640.49	данные отсутствуют	данные отсутствуют
347	752322.91	1310499.42	данные отсутствуют	данные отсутствуют
348	752490.8	1310265.95	данные отсутствуют	данные отсутствуют
349	752553.92	1310129.18	данные отсутствуют	данные отсутствуют
350	752572.86	1310118.66	данные отсутствуют	данные отсутствуют
351	752608.63	1310124.97	данные отсутствуют	данные отсутствуют
352	752671.76	1310057.64	данные отсутствуют	данные отсутствуют
353	752694.9	1310015.55	данные отсутствуют	данные отсутствуют
354	752654.92	1309981.89	данные отсутствуют	данные отсутствуют
355	752648.61	1309960.85	данные отсутствуют	данные отсутствуют
356	752673.86	1309899.82	данные отсутствуют	данные отсутствуют
357	752680.17	1309855.64	данные отсутствуют	данные отсутствуют
358	752650.72	1309857.74	данные отсутствуют	данные отсутствуют
359	752644.09	1309885.63	данные отсутствуют	данные отсутствуют
360	752585.49	1309998.72	данные отсутствуют	данные отсутствуют

Государственный регистратор		ФГИС ЕГРН
полное наименование должности	подпись	инициалы, фамилия

М.П.

Раздел 3.2

Выписка из Единого государственного реестра недвижимости об объекте недвижимости  
Описание местоположения земельного участка

<b>Земельный участок</b>			
(вид объекта недвижимости)			
Лист № <u>    </u> Раздела <b>3.2</b>	Всего листов раздела <b>3.2</b> : <u>    </u>	Всего разделов: <u>    </u>	Всего листов выписки: <u>    </u>
<b>14.09.2021 № 99/2021/417298285</b>			
Кадастровый номер:		<b>02:22:150502:2</b>	

Сведения о характерных точках границы земельного участка				
Система координат: МСК-05				
Зона №				
Номер точки	Координаты		Описание закрепления на местности	Средняя квадратическая погрешность определения координат характерных точек границ земельного участка, м
	X	Y		
1	2	3	4	5
361	752473.97	1310114.45	данные отсутствуют	данные отсутствуют
362	752417.16	1310209.13	данные отсутствуют	данные отсутствуют
363	752394.01	1310185.99	данные отсутствуют	данные отсутствуют
364	752402.43	1310156.53	данные отсутствуют	данные отсутствуют
365	752389.8	1310141.8	данные отсутствуют	данные отсутствуют
366	752370.86	1310154.43	данные отсутствуют	данные отсутствуют
367	752295.11	1310310.13	данные отсутствуют	данные отсутствуют
368	752202.18	1310417.12	данные отсутствуют	данные отсутствуют
369	752164.66	1310421.65	данные отсутствуют	данные отсутствуют
370	752135.22	1310464.24	данные отсутствуют	данные отсутствуют
371	752074.97	1310461.35	данные отсутствуют	данные отсутствуют
372	752060.61	1310467	данные отсутствуют	данные отсутствуют
373	751931.08	1310635.78	данные отсутствуют	данные отсутствуют
374	751691.65	1310835.96	данные отсутствуют	данные отсутствуют
375	751597.3	1310911.16	данные отсутствуют	данные отсутствуют

Государственный регистратор		ФГИС ЕГРН
полное наименование должности	подпись	инициалы, фамилия

М.П.

<b>Земельный участок</b>			
(вид объекта недвижимости)			
Лист №	Раздела <b>3.2</b>	Всего листов раздела <b>3.2</b> : ____	Всего разделов: ____
Всего листов выписки: ____			
<b>14.09.2021 № 99/2021/417298285</b>			
Кадастровый номер:		<b>02:22:150502:2</b>	

Сведения о характерных точках границы земельного участка				
Система координат: МСК-05				
Зона №				
Номер точки	Координаты		Описание закрепления на местности	Средняя квадратическая погрешность определения координат характерных точек границ земельного участка, м
	X	Y		
1	2	3	4	5
376	751632.61	1310858.21	данные отсутствуют	данные отсутствуют
377	751623.3	1310836.5	данные отсутствуют	данные отсутствуют
378	751595.38	1310817.88	данные отсутствуют	данные отсутствуют
379	751489.9	1310923.36	данные отсутствуют	данные отсутствуют

Государственный регистратор		ФГИС ЕГРН
полное наименование должности	подпись	инициалы, фамилия

М.П.

Выписка из Единого государственного реестра недвижимости об объекте недвижимости

**Сведения о характеристиках объекта недвижимости**

На основании запроса от 30.09.2021 г., поступившего на рассмотрение 30.09.2021 г., сообщаем, что согласно записям Единого государственного реестра недвижимости:

<b>Земельный участок</b>			
(вид объекта недвижимости)			
Лист № ____ Раздела <b>1</b>	Всего листов раздела <b>1</b> : ____	Всего разделов: ____	Всего листов выписки: ____
<b>30.09.2021 № 99/2021/420837585</b>			
Кадастровый номер:		<b>02:22:150502:5</b>	

Номер кадастрового квартала:	02:22:150502
Дата присвоения кадастрового номера:	25.08.2006
Ранее присвоенный государственный учетный номер:	данные отсутствуют
Адрес:	установлено относительно ориентира, расположенного в границах участка. Почтовый адрес ориентира: Республика Башкортостан, р-н Дюртюлинский, Дюртюлинское лесничество, Ангасякское, Дюртюлинское, Кангышское участковые лесничества
Площадь:	18451529 кв. м
Кадастровая стоимость, руб.:	24725048.86
Кадастровые номера расположенных в пределах земельного участка объектов недвижимости:	данные отсутствуют
Кадастровые номера объектов недвижимости, из которых образован объект недвижимости:	данные отсутствуют
Кадастровые номера образованных объектов недвижимости:	данные отсутствуют
Сведения о включении объекта недвижимости в состав предприятия как имущественного комплекса:	

Государственный регистратор		ФГИС ЕГРН
полное наименование должности	подпись	инициалы, фамилия

М.П.

Раздел 1

Выписка из Единого государственного реестра недвижимости об объекте недвижимости

**Сведения о характеристиках объекта недвижимости**

<b>Земельный участок</b>			
(вид объекта недвижимости)			
Лист № ____ Раздела <b>1</b>	Всего листов раздела <b>1</b> : ____	Всего разделов: ____	Всего листов выписки: ____
<b>30.09.2021 № 99/2021/420837585</b>			
Кадастровый номер:		<b>02:22:150502:5</b>	

Категория земель:	Земли лесного фонда
Виды разрешенного использования:	Для ведения лесного хозяйства
Сведения о кадастровом инженере:	данные отсутствуют
Сведения о лесах, водных объектах и об иных природных объектах, расположенных в пределах земельного участка:	данные отсутствуют
Сведения о том, что земельный участок полностью или частично расположен в границах зоны с особыми условиями использования территории или территории объекта культурного наследия	данные отсутствуют
Сведения о том, что земельный участок расположен в границах особой экономической зоны, территории опережающего социально-экономического развития, зоны территориального развития в Российской Федерации, игровой зоны:	данные отсутствуют
Сведения о том, что земельный участок расположен в границах особо охраняемой природной территории, охотничьих угодий, лесничеств, лесопарков:	данные отсутствуют
Сведения о результатах проведения государственного земельного надзора:	данные отсутствуют
Сведения о расположении земельного участка в границах территории, в отношении которой утвержден проект межевания территории:	данные отсутствуют

Государственный регистратор		ФГИС ЕГРН
полное наименование должности	подпись	инициалы, фамилия

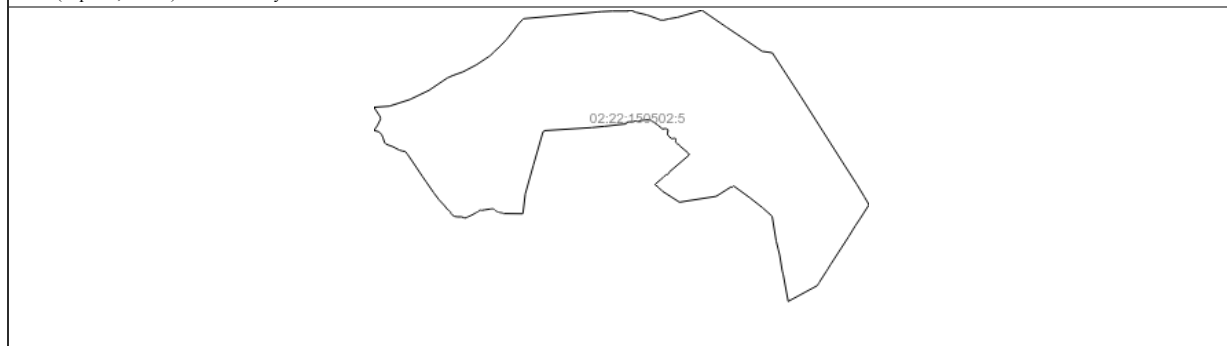
М.П.

<b>Земельный участок</b>		
(вид объекта недвижимости)		
Лист № ____ Раздела <b>1</b>	Всего листов раздела <b>1</b> : ____	Всего разделов: ____
30.09.2021 № 99/2021/420837585		
Кадастровый номер:		<b>02:22:150502:5</b>
Условный номер земельного участка:	данные отсутствуют	
Сведения о принятии акта и (или) заключении договора, предусматривающих предоставление в соответствии с земельным законодательством исполнительным органом государственной власти или органом местного самоуправления находящегося в государственной или муниципальной собственности земельного участка для строительства наемного дома социального использования или наемного дома коммерческого использования:	данные отсутствуют	
Сведения о том, что земельный участок или земельные участки образованы на основании решения об изъятии земельного участка и (или) расположенного на нем объекта недвижимости для государственных или муниципальных нужд:	данные отсутствуют	
Сведения о том, что земельный участок образован из земель или земельного участка, государственная собственность на которые не разграничена:	данные отсутствуют	
Сведения о наличии земельного спора о местоположении границ земельных участков:	данные отсутствуют	
Статус записи об объекте недвижимости:	Сведения об объекте недвижимости имеют статус "актуальные, ранее учтенные"	
Особые отметки:	Граница земельного участка не установлена в соответствии с требованиями земельного законодательства. Сведения о категории земель, видах разрешенного использования имеют статус «Актуальные незасвидетельствованные». Право (ограничение права, обременение объекта недвижимости) зарегистрировано на данный объект недвижимости с категорией земель отсутствует, видами разрешенного использования отсутствует. Сведения необходимые для заполнения раздела 2 отсутствуют. Сведения необходимые для заполнения раздела 3.1 отсутствуют. Сведения необходимые для заполнения раздела 4 отсутствуют. Сведения необходимые для заполнения раздела 4.1 отсутствуют. Сведения необходимые для заполнения раздела 4.2 отсутствуют.	
Получатель выписки:	Рачкова Елена Сергеевна	
Государственный регистратор		ФГИС ЕГРН
полное наименование должности	подпись	инициалы, фамилия

М.П.

<b>Земельный участок</b>			
(вид объекта недвижимости)			
Лист № __ Раздела <u>3</u>	Всего листов раздела <u>3.1</u> : __	Всего разделов: __	Всего листов выписки: __
<b>30.09.2021 № 99/2021/420837585</b>			
Кадастровый номер:		<b>02:22:150502:5</b>	

План (чертеж, схема) земельного участка



Масштаб 1: данные отсутствуют	Условные обозначения:		
-------------------------------	-----------------------	--	--

Государственный регистратор		ФГИС ЕГРН
полное наименование должности	подпись	инициалы, фамилия

М.П.

Выписка из Единого государственного реестра недвижимости об объекте недвижимости  
Описание местоположения земельного участка

Раздел 3.2

<b>Земельный участок</b>			
(вид объекта недвижимости)			
Лист № __ Раздела <u>3.2</u>	Всего листов раздела <u>3.2</u> : __	Всего разделов: __	Всего листов выписки: __
<b>30.09.2021 № 99/2021/420837585</b>			
Кадастровый номер:		<b>02:22:150502:5</b>	

Сведения о характерных точках границы земельного участка

Система координат: МСК-05				
Зона №				
Номер точки	Координаты		Описание закрепления на местности	Средняя квадратическая погрешность определения координат характерных точек границ земельного участка, м
	X	Y		
1	2	3	4	5
1	754804.18	1303927.34	данные отсутствуют	данные отсутствуют
2	754893.24	1304012.59	данные отсутствуют	данные отсутствуют
3	755007.81	1305267.31	данные отсутствуют	данные отсутствуют
4	755012.32	1305336.23	данные отсутствуют	данные отсутствуют
5	755020.85	1305512.41	данные отсутствуют	данные отсутствуют
6	755020.85	1305783.39	данные отсутствуют	данные отсутствуют
7	755040.05	1305782.12	данные отсутствуют	данные отсутствуют
8	755031.26	1305832.67	данные отсутствуют	данные отсутствуют
9	755002.67	1305900.49	данные отсутствуют	данные отсутствуют
10	754956.88	1306088.83	данные отсутствуют	данные отсутствуют
11	754944.36	1306127.95	данные отсутствуют	данные отсутствуют
12	754867.97	1306331.66	данные отсутствуют	данные отсутствуют
13	754871.93	1306354.31	данные отсутствуют	данные отсутствуют
14	754868.74	1306364.28	данные отсутствуют	данные отсутствуют
15	754889.97	1306457.53	данные отсутствуют	данные отсутствуют

Государственный регистратор		ФГИС ЕГРН
полное наименование должности	подпись	инициалы, фамилия

М.П.

Выписка из Единого государственного реестра недвижимости об объекте недвижимости  
Описание местоположения земельного участка

<b>Земельный участок</b>			
(вид объекта недвижимости)			
Лист № <u>    </u> Раздела <b>3.2</b>	Всего листов раздела <b>3.2</b> : <u>    </u>	Всего разделов: <u>    </u>	Всего листов выписки: <u>    </u>
<b>30.09.2021 № 99/2021/420837585</b>			
Кадастровый номер:		<b>02:22:150502:5</b>	

Сведения о характерных точках границы земельного участка				
Система координат: МСК-05				
Зона №				
Номер точки	Координаты		Описание закрепления на местности	Средняя квадратическая погрешность определения координат характерных точек границ земельного участка, м
	X	Y		
1	2	3	4	5
16	754915.8	1306605.32	данные отсутствуют	данные отсутствуют
17	755035.35	1307017.13	данные отсутствуют	данные отсутствуют
18	754751.07	1307431.6	данные отсутствуют	данные отсутствуют
19	754570.4	1307702.6	данные отсутствуют	данные отсутствуют
20	754345.9	1308033.38	данные отсутствуют	данные отсутствуют
21	754321.99	1308202.09	данные отсутствуют	данные отсутствуют
22	753586.23	1308683.42	данные отсутствуют	данные отсутствуют
23	752470.82	1309395.39	данные отсутствуют	данные отсутствуют
24	752109.87	1309628.69	данные отсутствуют	данные отсутствуют
25	751900.79	1309755.24	данные отсутствуют	данные отсутствуют
26	751770.33	1309831.32	данные отсутствуют	данные отсутствуют
27	751543.24	1309685.9	данные отсутствуют	данные отсутствуют
28	751415.75	1309600.24	данные отсутствуют	данные отсутствуют
29	751227.79	1309484.64	данные отсутствуют	данные отсутствуют
30	750772.84	1309188.35	данные отсутствуют	данные отсутствуют

Государственный регистратор		ФГИС ЕГРН
полное наименование должности	подпись	инициалы, фамилия

М.П.

Раздел 3.2

Выписка из Единого государственного реестра недвижимости об объекте недвижимости  
Описание местоположения земельного участка

<b>Земельный участок</b>			
(вид объекта недвижимости)			
Лист № <u>    </u> Раздела <b>3.2</b>	Всего листов раздела <b>3.2</b> : <u>    </u>	Всего разделов: <u>    </u>	Всего листов выписки: <u>    </u>
<b>30.09.2021 № 99/2021/420837585</b>			
Кадастровый номер:		<b>02:22:150502:5</b>	

Сведения о характерных точках границы земельного участка				
Система координат: МСК-05				
Зона №				
Номер точки	Координаты		Описание закрепления на местности	Средняя квадратическая погрешность определения координат характерных точек границ земельного участка, м
	X	Y		
1	2	3	4	5
31	750733.78	1309163.11	данные отсутствуют	данные отсутствуют
32	750694.4	1309141.34	данные отсутствуют	данные отсутствуют
33	750658.32	1309116.92	данные отсутствуют	данные отсутствуют
34	750471.09	1308996.15	данные отсутствуют	данные отсутствуют
35	750465.95	1308994.39	данные отсутствуют	данные отсутствуют
36	750438.61	1308976.73	данные отсутствуют	данные отсутствуют
37	750414.56	1308963.23	данные отсутствуют	данные отсутствуют
38	750148.16	1308470.88	данные отсутствуют	данные отсутствуют
39	750597.84	1308387.46	данные отсутствуют	данные отсутствуют
40	750662.15	1308370.74	данные отсутствуют	данные отсутствуют
41	750687.4	1308366.04	данные отсутствуют	данные отсутствуют
42	750919.98	1308328.53	данные отсутствуют	данные отсутствуют
43	751028.76	1308302.25	данные отсутствуют	данные отсутствуют
44	751162.57	1308268.5	данные отсутствуют	данные отсутствуют
45	751577.24	1308200.83	данные отсутствуют	данные отсутствуют

Государственный регистратор		ФГИС ЕГРН
полное наименование должности	подпись	инициалы, фамилия

М.П.

<b>Земельный участок</b>			
(вид объекта недвижимости)			
Лист № <u>    </u> Раздела <b>3.2</b>	Всего листов раздела <b>3.2</b> : <u>    </u>	Всего разделов: <u>    </u>	Всего листов выписки: <u>    </u>
<b>30.09.2021 № 99/2021/420837585</b>			
Кадастровый номер:		<b>02:22:150502:5</b>	

Сведения о характерных точках границы земельного участка				
Система координат: МСК-05				
Зона №				
Номер точки	Координаты		Описание закрепления на местности	Средняя квадратическая погрешность определения координат характерных точек границ земельного участка, м
	X	Y		
1	2	3	4	5
46	751721.07	1308038.26	данные отсутствуют	данные отсутствуют
47	751891.16	1307821.3	данные отсутствуют	данные отсутствуют
48	752085.59	1307554.01	данные отсутствуют	данные отсутствуют
49	752085.59	1307553.93	данные отсутствуют	данные отсутствуют
50	752062.3	1307522.33	данные отсутствуют	данные отсутствуют
51	752066.33	1307514.99	данные отсутствуют	данные отсутствуют
52	752073.08	1307513.61	данные отсутствуют	данные отсутствуют
53	751912.08	1307259.51	данные отсутствуют	данные отсутствуют
54	751813.61	1306640.19	данные отсутствуют	данные отсутствуют
55	751999.32	1306349.97	данные отсутствуют	данные отсутствуют
56	752057.19	1306293.82	данные отсутствуют	данные отсутствуют
57	752108.65	1306228.04	данные отсутствуют	данные отсутствуют
58	752122.65	1306239.77	данные отсутствуют	данные отсутствуют
59	752189.9	1306320.04	данные отсутствуют	данные отсутствуют
60	752232.26	1306369.61	данные отсутствуют	данные отсутствуют

Государственный регистратор		ФГИС ЕГРН
полное наименование должности	подпись	инициалы, фамилия

М.П.

Раздел 3.2

Выписка из Единого государственного реестра недвижимости об объекте недвижимости  
Описание местоположения земельного участка

<b>Земельный участок</b>			
(вид объекта недвижимости)			
Лист № <u>    </u> Раздела <b>3.2</b>	Всего листов раздела <b>3.2</b> : <u>    </u>	Всего разделов: <u>    </u>	Всего листов выписки: <u>    </u>
<b>30.09.2021 № 99/2021/420837585</b>			
Кадастровый номер:		<b>02:22:150502:5</b>	

Сведения о характерных точках границы земельного участка				
Система координат: МСК-05				
Зона №				
Номер точки	Координаты		Описание закрепления на местности	Средняя квадратическая погрешность определения координат характерных точек границ земельного участка, м
	X	Y		
1	2	3	4	5
61	752232.27	1306369.62	данные отсутствуют	данные отсутствуют
62	752247.82	1306384.16	данные отсутствуют	данные отсутствуют
63	752275.34	1306416.42	данные отсутствуют	данные отсутствуют
64	752277.79	1306437.61	данные отсутствуют	данные отсутствуют
65	752277.8	1306437.65	данные отсутствуют	данные отсутствуют
66	752277.81	1306437.66	данные отсутствуют	данные отсутствуют
67	752296.47	1306460.16	данные отсутствуют	данные отсутствуют
68	752296.5	1306460.18	данные отсутствуют	данные отсутствуют
69	752296.51	1306460.19	данные отсутствуют	данные отсутствуют
70	752318.13	1306466.56	данные отсутствуют	данные отсутствуют
71	752608.7	1306807.11	данные отсутствуют	данные отсутствуют
72	752608.78	1306807.12	данные отсутствуют	данные отсутствуют
73	752641.68	1306784.58	данные отсутствуют	данные отсутствуют
74	752760.87	1306642.98	данные отсутствуют	данные отсутствуют
75	752771.81	1306644.59	данные отсутствуют	данные отсутствуют

Государственный регистратор		ФГИС ЕГРН
полное наименование должности	подпись	инициалы, фамилия

М.П.

<b>Земельный участок</b>			
(вид объекта недвижимости)			
Лист № <u>    </u> Раздела <u>3.2</u>	Всего листов раздела <u>3.2</u> : <u>    </u>	Всего разделов: <u>    </u>	Всего листов выписки: <u>    </u>
<b>30.09.2021 № 99/2021/420837585</b>			
Кадастровый номер:		<b>02:22:150502:5</b>	

Сведения о характерных точках границы земельного участка				
Система координат: МСК-05				
Зона №				
Номер точки	Координаты		Описание закрепления на местности	Средняя квадратическая погрешность определения координат характерных точек границ земельного участка, м
	X	Y		
1	2	3	4	5
76	752771.86	1306644.58	данные отсутствуют	данные отсутствуют
77	752771.88	1306644.56	данные отсутствуют	данные отсутствуют
78	752780.66	1306635.23	данные отсутствуют	данные отсутствуют
79	752780.67	1306635.2	данные отсутствуют	данные отсутствуют
80	752786.16	1306621.48	данные отсутствуют	данные отсутствуют
81	752791.94	1306606.07	данные отсутствуют	данные отсутствуют
82	752814.45	1306579.33	данные отсутствуют	данные отсутствуют
83	752823.41	1306576.54	данные отсутствуют	данные отсутствуют
84	752850.28	1306578.18	данные отсутствуют	данные отсутствуют
85	752872.24	1306580.38	данные отсутствуют	данные отсутствуют
86	752872.28	1306580.37	данные отсутствуют	данные отсутствуют
87	752882.17	1306575.98	данные отсутствуют	данные отсутствуют
88	752882.2	1306575.94	данные отсутствуют	данные отсутствуют
89	752882.21	1306575.92	данные отсутствуют	данные отсутствуют
90	752884.96	1306560	данные отсутствуют	данные отсутствуют

Государственный регистратор		ФГИС ЕГРН
полное наименование должности	подпись	инициалы, фамилия

М.П.

Раздел 3.2

<b>Земельный участок</b>			
(вид объекта недвижимости)			
Лист № <u>    </u> Раздела <u>3.2</u>	Всего листов раздела <u>3.2</u> : <u>    </u>	Всего разделов: <u>    </u>	Всего листов выписки: <u>    </u>
<b>30.09.2021 № 99/2021/420837585</b>			
Кадастровый номер:		<b>02:22:150502:5</b>	

Сведения о характерных точках границы земельного участка				
Система координат: МСК-05				
Зона №				
Номер точки	Координаты		Описание закрепления на местности	Средняя квадратическая погрешность определения координат характерных точек границ земельного участка, м
	X	Y		
1	2	3	4	5
91	752884.96	1306559.97	данные отсутствуют	данные отсутствуют
92	752883.86	1306543.51	данные отсутствуют	данные отсутствуют
93	752881.11	1306525.4	данные отсутствуют	данные отсутствуют
94	752881.63	1306504.32	данные отсутствуют	данные отсутствуют
95	752932.39	1306448.31	данные отсутствуют	данные отсутствуют
96	752952.39	1306439.88	данные отсутствуют	данные отсутствуют
97	752975.41	1306439.88	данные отсутствуют	данные отсутствуют
98	753002.84	1306446.47	данные отсутствуют	данные отсутствуют
99	753002.86	1306446.47	данные отсутствуют	данные отсутствуют
100	753028.11	1306447.57	данные отсутствуют	данные отсутствуют
101	753028.16	1306447.56	данные отсутствуют	данные отсутствуют
102	753028.18	1306447.53	данные отсутствуют	данные отсутствуют
103	753043.01	1306426.67	данные отсутствуют	данные отсутствуют
104	753043.02	1306426.65	данные отсутствуют	данные отсутствуют
105	753047.95	1306411.28	данные отсутствуют	данные отсутствуют

Государственный регистратор		ФГИС ЕГРН
полное наименование должности	подпись	инициалы, фамилия

М.П.



<b>Земельный участок</b>			
(вид объекта недвижимости)			
Лист № <u>    </u> Раздела <b>3.2</b>	Всего листов раздела <b>3.2</b> : <u>    </u>	Всего разделов: <u>    </u>	Всего листов выписки: <u>    </u>
<b>30.09.2021 № 99/2021/420837585</b>			
Кадастровый номер:		<b>02:22:150502:5</b>	

Сведения о характерных точках границы земельного участка				
Система координат: МСК-05				
Зона №				
Номер точки	Координаты		Описание закрепления на местности	Средняя квадратическая погрешность определения координат характерных точек границ земельного участка, м
	X	Y		
1	2	3	4	5
106	753047.95	1306411.25	данные отсутствуют	данные отсутствуют
107	753047.95	1306387.66	данные отсутствуют	данные отсутствуют
108	753047.95	1306387.64	данные отсутствуют	данные отсутствуют
109	753041.25	1306355.44	данные отсутствуют	данные отсутствуют
110	753102.81	1306282.88	данные отсутствуют	данные отсутствуют
111	753162.08	1306202.21	данные отсутствуют	данные отсутствуют
112	753187.33	1306165.44	данные отсутствуют	данные отсутствуют
113	753187.34	1306165.43	данные отсутствуют	данные отсутствуют
114	753187.35	1306165.41	данные отсутствуют	данные отсутствуют
115	753193.93	1306138.52	данные отсутствуют	данные отсутствуют
116	753193.93	1306138.5	данные отсутствуют	данные отсутствуют
117	753195.58	1306075.37	данные отсутствуют	данные отсутствуют
118	753193.93	1306046.28	данные отсутствуют	данные отсутствуют
119	753187.9	1306013.9	данные отсутствуют	данные отсутствуют
120	753175.28	1305955.18	данные отсутствуют	данные отсутствуют

Государственный регистратор		ФГИС ЕГРН
полное наименование должности	подпись	инициалы, фамилия

М.П.

Раздел 3.2

Выписка из Единого государственного реестра недвижимости об объекте недвижимости  
Описание местоположения земельного участка

<b>Земельный участок</b>			
(вид объекта недвижимости)			
Лист № <u>    </u> Раздела <b>3.2</b>	Всего листов раздела <b>3.2</b> : <u>    </u>	Всего разделов: <u>    </u>	Всего листов выписки: <u>    </u>
<b>30.09.2021 № 99/2021/420837585</b>			
Кадастровый номер:		<b>02:22:150502:5</b>	

Сведения о характерных точках границы земельного участка				
Система координат: МСК-05				
Зона №				
Номер точки	Координаты		Описание закрепления на местности	Средняя квадратическая погрешность определения координат характерных точек границ земельного участка, м
	X	Y		
1	2	3	4	5
121	753176.37	1305900.31	данные отсутствуют	данные отсутствуют
122	753176.37	1305900.29	данные отсутствуют	данные отсутствуют
123	753164.3	1305853.65	данные отсутствуют	данные отсутствуют
124	753162.1	1305792.74	данные отсутствуют	данные отсутствуют
125	753162.1	1305792.72	данные отсутствуют	данные отсутствуют
126	753156.03	1305757.98	данные отсутствуют	данные отсутствуют
127	753156.02	1305757.96	данные отсутствуют	данные отсутствуют
128	753156	1305757.93	данные отсутствуют	данные отсутствуют
129	753139.96	1305743.77	данные отсутствуют	данные отсутствуют
130	753139.95	1305743.76	данные отсутствуют	данные отсутствуют
131	753139.91	1305743.75	данные отсутствуют	данные отсутствуют
132	753128.63	1305743.11	данные отсутствуют	данные отсутствуют
133	753086.64	1305372.82	данные отсутствуют	данные отсутствуют
134	753066.08	1305168.53	данные отсутствуют	данные отсутствуют
135	753014.57	1304364.79	данные отсутствуют	данные отсутствуют

Государственный регистратор		ФГИС ЕГРН
полное наименование должности	подпись	инициалы, фамилия

М.П.

<b>Земельный участок</b>			
(вид объекта недвижимости)			
Лист № <u>    </u> Раздела <b>3.2</b>	Всего листов раздела <b>3.2</b> : <u>    </u>	Всего разделов: <u>    </u>	Всего листов выписки: <u>    </u>
<b>30.09.2021 № 99/2021/420837585</b>			
Кадастровый номер:		<b>02:22:150502:5</b>	

Сведения о характерных точках границы земельного участка				
Система координат: МСК-05				
Зона №				
Номер точки	Координаты		Описание закрепления на местности	Средняя квадратическая погрешность определения координат характерных точек границ земельного участка, м
	X	Y		
1	2	3	4	5
136	753014.53	1304364.73	данные отсутствуют	данные отсутствуют
137	752999.17	1304360.32	данные отсутствуют	данные отсутствуют
138	752998.05	1304343.4	данные отсутствуют	данные отсутствуют
139	752436.58	1304181.59	данные отсутствуют	данные отсутствуют
140	751952.85	1304044.75	данные отсутствуют	данные отсутствуют
141	751622.82	1304004.66	данные отсутствуют	данные отсутствуют
142	751619.11	1303998.66	данные отсутствуют	данные отсутствуют
143	751622.31	1303695.16	данные отсутствуют	данные отсутствуют
144	751620.66	1303687.19	данные отсутствуют	данные отсутствуют
145	751624.65	1303675.74	данные отсутствуют	данные отсутствуют
146	751629.37	1303666.26	данные отсутствуют	данные отсутствуют
147	751633.24	1303656.92	данные отсутствуют	данные отсутствуют
148	751633.25	1303656.91	данные отсутствуют	данные отсутствуют
149	751635.98	1303645.3	данные отсутствуют	данные отсутствуют
150	751638.65	1303630.24	данные отсутствуют	данные отсутствуют

Государственный регистратор		ФГИС ЕГРН
полное наименование должности	подпись	инициалы, фамилия

М.П.

<b>Земельный участок</b>			
(вид объекта недвижимости)			
Лист № <u>    </u> Раздела <b>3.2</b>	Всего листов раздела <b>3.2</b> : <u>    </u>	Всего разделов: <u>    </u>	Всего листов выписки: <u>    </u>
<b>30.09.2021 № 99/2021/420837585</b>			
Кадастровый номер:		<b>02:22:150502:5</b>	

Сведения о характерных точках границы земельного участка				
Система координат: МСК-05				
Зона №				
Номер точки	Координаты		Описание закрепления на местности	Средняя квадратическая погрешность определения координат характерных точек границ земельного участка, м
	X	Y		
1	2	3	4	5
151	751640.31	1303621.16	данные отсутствуют	данные отсутствуют
152	751642.53	1303608.88	данные отсутствуют	данные отсутствуют
153	751646.41	1303601.51	данные отсутствуют	данные отсутствуют
154	751646.42	1303601.5	данные отсутствуют	данные отсутствуют
155	751647.58	1303597.61	данные отсутствуют	данные отсутствуют
156	751647.58	1303597.59	данные отсутствуют	данные отсутствуют
157	751647.97	1303591.76	данные отсутствуют	данные отсутствуют
158	751647.97	1303587.1	данные отсутствуют	данные отсутствуют
159	751649.52	1303582.47	данные отсутствуют	данные отсутствуют
160	751653.76	1303575.17	данные отсутствуют	данные отсутствуют
161	751653.77	1303575.14	данные отсутствуют	данные отсутствуют
162	751656.24	1303564.48	данные отсутствуют	данные отсутствуют
163	751662.8	1303554.04	данные отсутствуют	данные отсутствуют
164	751670.21	1303544.72	данные отсутствуют	данные отсутствуют
165	751678.44	1303535.66	данные отсутствуют	данные отсутствуют

Государственный регистратор		ФГИС ЕГРН
полное наименование должности	подпись	инициалы, фамилия

М.П.

<b>Земельный участок</b>			
(вид объекта недвижимости)			
Лист № <u>    </u> Раздела <u>3.2</u>	Всего листов раздела <u>3.2</u> : <u>    </u>	Всего разделов: <u>    </u>	Всего листов выписки: <u>    </u>
<b>30.09.2021 № 99/2021/420837585</b>			
Кадастровый номер:		<b>02:22:150502:5</b>	

Сведения о характерных точках границы земельного участка				
Система координат: МСК-05				
Зона №				
Номер точки	Координаты		Описание закрепления на местности	Средняя квадратическая погрешность определения координат характерных точек границ земельного участка, м
	X	Y		
1	2	3	4	5
166	751688.32	1303525.78	данные отсутствуют	данные отсутствуют
167	751696.83	1303516.18	данные отсутствуют	данные отсутствуют
168	751696.84	1303516.16	данные отсутствуют	данные отсутствуют
169	751700.68	1303507.65	данные отсутствуют	данные отсутствуют
170	751700.69	1303507.62	данные отсутствуют	данные отсутствуют
171	751702.06	1303496.91	данные отсутствуют	данные отсутствуют
172	751701.24	1303477.69	данные отсутствуют	данные отсутствуют
173	751698.5	1303456.29	данные отсутствуют	данные отсутствуют
174	751685.62	1303364.73	данные отсутствуют	данные отсутствуют
175	751676.14	1303312.34	данные отсутствуют	данные отсутствуют
176	751675.37	1303306.91	данные отсутствуют	данные отсутствуют
177	751679.25	1303291.4	данные отсутствуют	данные отсутствуют
178	751679.25	1303291.38	данные отсутствуют	данные отсутствуют
179	751679.25	1303283.6	данные отсутствуют	данные отсутствуют
180	751679.25	1303283.58	данные отсутствуют	данные отсутствуют

Государственный регистратор		ФГИС ЕГРН
полное наименование должности	подпись	инициалы, фамилия

М.П.

Раздел 3.2

Выписка из Единого государственного реестра недвижимости об объекте недвижимости  
Описание местоположения земельного участка

<b>Земельный участок</b>			
(вид объекта недвижимости)			
Лист № <u>    </u> Раздела <u>3.2</u>	Всего листов раздела <u>3.2</u> : <u>    </u>	Всего разделов: <u>    </u>	Всего листов выписки: <u>    </u>
<b>30.09.2021 № 99/2021/420837585</b>			
Кадастровый номер:		<b>02:22:150502:5</b>	

Сведения о характерных точках границы земельного участка				
Система координат: МСК-05				
Зона №				
Номер точки	Координаты		Описание закрепления на местности	Средняя квадратическая погрешность определения координат характерных точек границ земельного участка, м
	X	Y		
1	2	3	4	5
181	751676.28	1303270.69	данные отсутствуют	данные отсутствуют
182	751676.27	1303270.67	данные отсутствуют	данные отсутствуют
183	751676.23	1303270.63	данные отсутствуют	данные отсутствуют
184	751669.4	1303267.45	данные отсутствуют	данные отсутствуют
185	751659.86	1303262.67	данные отсутствуют	данные отсутствуют
186	751653.59	1303254.04	данные отсутствуют	данные отсутствуют
187	751649.72	1303239.29	данные отсутствуют	данные отсутствуют
188	751649.71	1303239.28	данные отсутствуют	данные отсутствуют
189	751643.49	1303223.73	данные отсутствуют	данные отсутствуют
190	751643.49	1303223.71	данные отсутствуют	данные отсутствуют
191	751633.39	1303207.39	данные отсутствуют	данные отсутствуют
192	751621.73	1303187.18	данные отсутствуют	данные отсутствуют
193	751608.52	1303164.66	данные отсутствуют	данные отсутствуют
194	751594.76	1303137.93	данные отсутствуют	данные отсутствуют
195	751584.28	1303116.29	данные отсутствуют	данные отсутствуют

Государственный регистратор		ФГИС ЕГРН
полное наименование должности	подпись	инициалы, фамилия

М.П.

Выписка из Единого государственного реестра недвижимости об объекте недвижимости  
Описание местоположения земельного участка

<b>Земельный участок</b>			
(вид объекта недвижимости)			
Лист № <u>    </u> Раздела <u>3.2</u>	Всего листов раздела <u>3.2</u> : <u>    </u>	Всего разделов: <u>    </u>	Всего листов выписки: <u>    </u>
<b>30.09.2021 № 99/2021/420837585</b>			
Кадастровый номер:		<b>02:22:150502:5</b>	

Сведения о характерных точках границы земельного участка				
Система координат: МСК-05				
Зона №				
Номер точки	Координаты		Описание закрепления на местности	Средняя квадратическая погрешность определения координат характерных точек границ земельного участка, м
	X	Y		
1	2	3	4	5
196	751572.77	1303089.27	данные отсутствуют	данные отсутствуют
197	751559.56	1303062.07	данные отсутствуют	данные отсутствуют
198	751544.8	1303023.93	данные отсутствуют	данные отсутствуют
199	751552.03	1303014.69	данные отсутствуют	данные отсутствуют
200	751568	1302969.96	данные отсутствуют	данные отсутствуют
201	751568	1302906.07	данные отсутствуют	данные отсутствуют
202	751574.39	1302854.95	данные отсутствуют	данные отсутствуют
203	751599.95	1302813.43	данные отсутствуют	данные отсутствуют
204	751619.37	1302795.39	данные отсутствуют	данные отсутствуют
205	751630.23	1302791.77	данные отсутствуют	данные отсутствуют
206	751644.21	1302787.88	данные отсутствуют	данные отсутствуют
207	751644.24	1302787.86	данные отсутствуют	данные отсутствуют
208	751665.22	1302772.31	данные отсутствуют	данные отсутствуют
209	751665.25	1302772.29	данные отсутствуют	данные отсутствуют
210	751674.58	1302756.75	данные отсутствуют	данные отсутствуют

Государственный регистратор		ФГИС ЕГРН
полное наименование должности	подпись	инициалы, фамилия

М.П.

Раздел 3.2

Выписка из Единого государственного реестра недвижимости об объекте недвижимости  
Описание местоположения земельного участка

<b>Земельный участок</b>			
(вид объекта недвижимости)			
Лист № <u>    </u> Раздела <u>3.2</u>	Всего листов раздела <u>3.2</u> : <u>    </u>	Всего разделов: <u>    </u>	Всего листов выписки: <u>    </u>
<b>30.09.2021 № 99/2021/420837585</b>			
Кадастровый номер:		<b>02:22:150502:5</b>	

Сведения о характерных точках границы земельного участка				
Система координат: МСК-05				
Зона №				
Номер точки	Координаты		Описание закрепления на местности	Средняя квадратическая погрешность определения координат характерных точек границ земельного участка, м
	X	Y		
1	2	3	4	5
211	751684.67	1302741.2	данные отсутствуют	данные отсутствуют
212	751686.67	1302738.53	данные отсутствуют	данные отсутствуют
213	751753.29	1302685.64	данные отсутствуют	данные отсутствуют
214	751852.33	1302592.99	данные отсутствуют	данные отсутствуют
215	751970.52	1302503.54	данные отсутствуют	данные отсутствуют
216	752159.02	1302372.56	данные отсутствуют	данные отсутствуют
217	752251.67	1302308.66	данные отсутствуют	данные отсутствуют
218	752446.54	1302177.68	данные отсутствуют	данные отсутствуют
219	752615.85	1302062.67	данные отсутствуют	данные отсутствуют
220	752663.77	1302024.33	данные отсутствуют	данные отсутствуют
221	752673.36	1301973.22	данные отсутствуют	данные отсутствуют
222	752689.34	1301922.11	данные отсутствуют	данные отсутствуют
223	752718.08	1301864.6	данные отсутствуют	данные отсутствуют
224	752743.64	1301819.87	данные отсутствуют	данные отсутствуют
225	752775.59	1301730.43	данные отсутствуют	данные отсутствуют

Государственный регистратор		ФГИС ЕГРН
полное наименование должности	подпись	инициалы, фамилия

М.П.

<b>Земельный участок</b>			
(вид объекта недвижимости)			
Лист № <u>    </u> Раздела <b>3.2</b>	Всего листов раздела <b>3.2</b> : <u>    </u>	Всего разделов: <u>    </u>	Всего листов выписки: <u>    </u>
<b>30.09.2021 № 99/2021/420837585</b>			
Кадастровый номер:		<b>02:22:150502:5</b>	

Сведения о характерных точках границы земельного участка				
Система координат: МСК-05				
Зона №				
Номер точки	Координаты		Описание закрепления на местности	Средняя квадратическая погрешность определения координат характерных точек границ земельного участка, м
	X	Y		
1	2	3	4	5
226	752791.56	1301695.29	данные отсутствуют	данные отсутствуют
227	752813.92	1301676.11	данные отсутствуют	данные отсутствуют
228	752906.57	1301644.16	данные отсутствуют	данные отсутствуют
229	752948.1	1301625	данные отсутствуют	данные отсутствуют
230	752992.83	1301586.66	данные отсутствуют	данные отсутствуют
231	753017.73	1301499.5	данные отсутствуют	данные отсутствуют
232	753028.73	1301504.45	данные отсутствуют	данные отсутствуют
233	753099.34	1301553.85	данные отсутствуют	данные отсутствуют
234	753208.36	1301607.2	данные отсутствуют	данные отсутствуют
235	753215.95	1301601.02	данные отсутствуют	данные отсутствуют
236	753232.19	1301610.76	данные отсутствуют	данные отсутствуют
237	753406.98	1301496.74	данные отсутствуют	данные отсутствуют
238	753425.36	1301756.07	данные отсутствуют	данные отсутствуют
239	753536.68	1302101.09	данные отсутствуют	данные отсутствуют
240	753692.17	1302424.02	данные отсутствуют	данные отсутствуют

Государственный регистратор		ФГИС ЕГРН
полное наименование должности	подпись	инициалы, фамилия

М.П.

Раздел 3.2

Выписка из Единого государственного реестра недвижимости об объекте недвижимости  
Описание местоположения земельного участка

<b>Земельный участок</b>			
(вид объекта недвижимости)			
Лист № <u>    </u> Раздела <b>3.2</b>	Всего листов раздела <b>3.2</b> : <u>    </u>	Всего разделов: <u>    </u>	Всего листов выписки: <u>    </u>
<b>30.09.2021 № 99/2021/420837585</b>			
Кадастровый номер:		<b>02:22:150502:5</b>	

Сведения о характерных точках границы земельного участка				
Система координат: МСК-05				
Зона №				
Номер точки	Координаты		Описание закрепления на местности	Средняя квадратическая погрешность определения координат характерных точек границ земельного участка, м
	X	Y		
1	2	3	4	5
241	753899.17	1302732.22	данные отсутствуют	данные отсутствуют
242	753943.77	1302833.87	данные отсутствуют	данные отсутствуют
243	754001.74	1302995.79	данные отсутствуют	данные отсутствуют
244	754121.35	1303223.96	данные отсутствуют	данные отсутствуют
245	754262.11	1303436.47	данные отсутствуют	данные отсутствуют
246	754279.83	1303460.53	данные отсутствуют	данные отсутствуют
247	754349.41	1303530.12	данные отсутствуют	данные отсутствуют
248	754417.69	1303606.28	данные отсутствуют	данные отсутствуют
249	754542.43	1303727.07	данные отсутствуют	данные отсутствуют
250	754714.41	1303860.99	данные отсутствуют	данные отсутствуют

Государственный регистратор		ФГИС ЕГРН
полное наименование должности	подпись	инициалы, фамилия

М.П.

Выписка из Единого государственного реестра недвижимости об объекте недвижимости

**Сведения о характеристиках объекта недвижимости**

На основании запроса от 14.09.2021 г., поступившего на рассмотрение 14.09.2021 г., сообщаем, что согласно записям Единого государственного реестра недвижимости:

<b>Земельный участок</b>			
(вид объекта недвижимости)			
Лист № ____ Раздела <b>1</b>	Всего листов раздела <b>1</b> : ____	Всего разделов: ____	Всего листов выписки: ____
<b>14.09.2021 № 99/2021/417287970</b>			
Кадастровый номер:		<b>02:22:150502:12</b>	

Номер кадастрового квартала:	02:22:150502
Дата присвоения кадастрового номера:	25.08.2006
Ранее присвоенный государственный учетный номер:	данные отсутствуют
Адрес:	установлено относительно ориентира, расположенного в границах участка. Почтовый адрес ориентира: Республика Башкортостан, Дюртюлинский р-н, с/с Учпилинский
Площадь:	575393 кв. м
Кадастровая стоимость, руб.:	2882718.93
Кадастровые номера расположенных в пределах земельного участка объектов недвижимости:	данные отсутствуют
Кадастровые номера объектов недвижимости, из которых образован объект недвижимости:	данные отсутствуют
Кадастровые номера образованных объектов недвижимости:	02:22:150502:47
Сведения о включении объекта недвижимости в состав предприятия как имущественного комплекса:	

Государственный регистратор		ФГИС ЕГРН
полное наименование должности	подпись	инициалы, фамилия

М.П.

Раздел 1

Выписка из Единого государственного реестра недвижимости об объекте недвижимости

**Сведения о характеристиках объекта недвижимости**

<b>Земельный участок</b>			
(вид объекта недвижимости)			
Лист № ____ Раздела <b>1</b>	Всего листов раздела <b>1</b> : ____	Всего разделов: ____	Всего листов выписки: ____
<b>14.09.2021 № 99/2021/417287970</b>			
Кадастровый номер:		<b>02:22:150502:12</b>	

Категория земель:	Земли сельскохозяйственного назначения
Виды разрешенного использования:	Для сельскохозяйственного производства
Сведения о кадастровом инженере:	данные отсутствуют
Сведения о лесах, водных объектах и об иных природных объектах, расположенных в пределах земельного участка:	данные отсутствуют
Сведения о том, что земельный участок полностью или частично расположен в границах зоны с особыми условиями использования территории или территории объекта культурного наследия	данные отсутствуют
Сведения о том, что земельный участок расположен в границах особой экономической зоны, территории опережающего социально-экономического развития, зоны территориального развития в Российской Федерации, игровой зоны:	данные отсутствуют
Сведения о том, что земельный участок расположен в границах особо охраняемой природной территории, охотничьих угодий, лесничеств, лесопарков:	данные отсутствуют
Сведения о результатах проведения государственного земельного надзора:	данные отсутствуют
Сведения о расположении земельного участка в границах территории, в отношении которой утвержден проект межевания территории:	данные отсутствуют

Государственный регистратор		ФГИС ЕГРН
полное наименование должности	подпись	инициалы, фамилия

М.П.

<b>Земельный участок</b>			
(вид объекта недвижимости)			
Лист № <u>    </u> Раздела <u>1</u>	Всего листов раздела <u>1</u> : <u>    </u>	Всего разделов: <u>    </u>	Всего листов выписки: <u>    </u>
14.09.2021 № 99/2021/417287970			
Кадастровый номер:		02:22:150502:12	
Условный номер земельного участка:	данные отсутствуют		
Сведения о принятии акта и (или) заключении договора, предусматривающих предоставление в соответствии с земельным законодательством исполнительным органом государственной власти или органом местного самоуправления находящегося в государственной или муниципальной собственности земельного участка для строительства наемного дома социального использования или наемного дома коммерческого использования:	данные отсутствуют		
Сведения о том, что земельный участок или земельные участки образованы на основании решения об изъятии земельного участка и (или) расположенного на нем объекта недвижимости для государственных или муниципальных нужд:	данные отсутствуют		
Сведения о том, что земельный участок образован из земель или земельного участка, государственная собственность на которые не разграничена:	данные отсутствуют		
Сведения о наличии земельного спора о местоположении границ земельных участков:	данные отсутствуют		
Статус записи об объекте недвижимости:	Сведения об объекте недвижимости имеют статус "актуальные, ранее учтенные"		
Особые отметки:	Граница земельного участка не установлена в соответствии с требованиями земельного законодательства. Сведения необходимые для заполнения раздела 2 отсутствуют. Сведения необходимые для заполнения раздела 3.1 отсутствуют. Сведения необходимые для заполнения раздела 4 отсутствуют. Сведения необходимые для заполнения раздела 4.1 отсутствуют. Сведения необходимые для заполнения раздела 4.2 отсутствуют.		
Получатель выписки:	Рачкова Елена Сергеевна		

Государственный регистратор		ФГИС ЕГРН
полное наименование должности	подпись	инициалы, фамилия

М.П.

<b>Земельный участок</b>			
(вид объекта недвижимости)			
Лист № <u>    </u> Раздела <u>3</u>	Всего листов раздела <u>3</u> : <u>    </u>	Всего разделов: <u>    </u>	Всего листов выписки: <u>    </u>
14.09.2021 № 99/2021/417287970			
Кадастровый номер:		02:22:150502:12	

План (чертеж, схема) земельного участка			
(вид объекта недвижимости)			
			
Масштаб 1: данные отсутствуют	Условные обозначения:		

Государственный регистратор		ФГИС ЕГРН
полное наименование должности	подпись	инициалы, фамилия

М.П.

Выписка из Единого государственного реестра недвижимости об объекте недвижимости  
Описание местоположения земельного участка

<b>Земельный участок</b>			
(вид объекта недвижимости)			
Лист № __ Раздела <b>3.2</b>	Всего листов раздела <b>3.2</b> : __	Всего разделов: __	Всего листов выписки: __
<b>14.09.2021 № 99/2021/417287970</b>			
Кадастровый номер:		<b>02:22:150502:12</b>	

Сведения о характерных точках границы земельного участка				
Система координат: МСК-02, зона 1				
Зона №				
Номер точки	Координаты		Описание закрепления на местности	Средняя квадратическая погрешность определения координат характерных точек границ земельного участка, м
	X	Y		
1	2	3	4	5
1	755557.97	1305747.87	данные отсутствуют	данные отсутствуют
2	755619.16	1305743.82	данные отсутствуют	данные отсутствуют
3	755708.31	1305737.32	данные отсутствуют	данные отсутствуют
4	755680.08	1306245.55	данные отсутствуют	данные отсутствуют
5	755594.18	1306844.21	данные отсутствуют	данные отсутствуют
6	755569.56	1307113.81	данные отсутствуют	данные отсутствуют
7	755598.1	1307216.43	данные отсутствуют	данные отсутствуют
8	755578.57	1307384.31	данные отсутствуют	данные отсутствуют
9	755538.49	1307437.23	данные отсутствуют	данные отсутствуют
10	755419.53	1307513.69	данные отсутствуют	данные отсутствуют
11	755362.81	1307527.04	данные отсутствуют	данные отсутствуют
12	755337.8	1307463.33	данные отсутствуют	данные отсутствуют
13	755369.03	1307353.08	данные отсутствуют	данные отсутствуют
14	755404.17	1307142.24	данные отсутствуют	данные отсутствуют
15	755445.82	1307055.05	данные отсутствуют	данные отсутствуют

Государственный регистратор		ФГИС ЕГРН
полное наименование должности	подпись	инициалы, фамилия

М.П.

Раздел 3.2

Выписка из Единого государственного реестра недвижимости об объекте недвижимости  
Описание местоположения земельного участка

<b>Земельный участок</b>			
(вид объекта недвижимости)			
Лист № __ Раздела <b>3.2</b>	Всего листов раздела <b>3.2</b> : __	Всего разделов: __	Всего листов выписки: __
<b>14.09.2021 № 99/2021/417287970</b>			
Кадастровый номер:		<b>02:22:150502:12</b>	

Сведения о характерных точках границы земельного участка				
Система координат: МСК-02, зона 1				
Зона №				
Номер точки	Координаты		Описание закрепления на местности	Средняя квадратическая погрешность определения координат характерных точек границ земельного участка, м
	X	Y		
1	2	3	4	5
16	755516.1	1307055.05	данные отсутствуют	данные отсутствуют
17	755553.84	1306613.86	данные отсутствуют	данные отсутствуют
18	755504.38	1306613.86	данные отсутствуют	данные отсутствуют
19	755442.82	1306752.61	данные отсутствуют	данные отсутствуют
20	755403.94	1306743.28	данные отсутствуют	данные отсутствуют
21	755397.67	1306556.33	данные отсутствуют	данные отсутствуют
22	755414.73	1306443.08	данные отсутствуют	данные отсутствуют
23	755414.73	1306355.69	данные отсутствуют	данные отсутствуют
24	755410.16	1306256.48	данные отсутствуют	данные отсутствуют
25	755410.16	1306157.57	данные отсутствуют	данные отсутствуют
26	755430.98	1306068.03	данные отсутствуют	данные отсутствуют
27	755488.25	1305939.97	данные отсутствуют	данные отсутствуют
28	755512.19	1306179.43	данные отсутствуют	данные отсутствуют
29	755512.19	1306267.93	данные отсутствуют	данные отсутствуют
30	755555.92	1306267.93	данные отсутствуют	данные отсутствуют

Государственный регистратор		ФГИС ЕГРН
полное наименование должности	подпись	инициалы, фамилия

М.П.



<b>Земельный участок</b>			
(вид объекта недвижимости)			
Лист № <u>    </u> Раздела <b>3.2</b>	Всего листов раздела <b>3.2</b> : <u>    </u>	Всего разделов: <u>    </u>	Всего листов выписки: <u>    </u>
<b>14.09.2021 № 99/2021/417287970</b>			
Кадастровый номер:		<b>02:22:150502:12</b>	

Сведения о характерных точках границы земельного участка				
Система координат: МСК-02, зона 1				
Зона №				
Номер точки	Координаты		Описание закрепления на местности	Средняя квадратическая погрешность определения координат характерных точек границ земельного участка, м
	X	Y		
1	2	3	4	5
31	755571.85	1306166.94	данные отсутствуют	данные отсутствуют
32	755571.85	1305917.04	данные отсутствуют	данные отсутствуют
33	756089.05	1306127.79	данные отсутствуют	данные отсутствуют
34	756082.24	1306196.52	данные отсутствуют	данные отсутствуют
35	756075.66	1306083.42	данные отсутствуют	данные отсутствуют
36	756062.41	1305963.51	данные отсутствуют	данные отсутствуют
37	756058.21	1305871.07	данные отсутствуют	данные отсутствуют
38	756044.14	1305805.62	данные отсутствуют	данные отсутствуют
39	756044.14	1305723.85	данные отсутствуют	данные отсутствуют
40	756041.09	1305713.04	данные отсутствуют	данные отсутствуют
41	756086.25	1305709.75	данные отсутствуют	данные отсутствуют
42	755851.65	1305726.86	данные отсутствуют	данные отсутствуют
43	755850.95	1305729.54	данные отсутствуют	данные отсутствуют
44	755815.42	1305729.51	данные отсутствуют	данные отсутствуют
45	755464.14	1305754.07	данные отсутствуют	данные отсутствуют

Государственный регистратор		ФГИС ЕГРН
полное наименование должности	подпись	инициалы, фамилия

М.П.

Раздел 3.2

Выписка из Единого государственного реестра недвижимости об объекте недвижимости  
Описание местоположения земельного участка

<b>Земельный участок</b>			
(вид объекта недвижимости)			
Лист № <u>    </u> Раздела <b>3.2</b>	Всего листов раздела <b>3.2</b> : <u>    </u>	Всего разделов: <u>    </u>	Всего листов выписки: <u>    </u>
<b>14.09.2021 № 99/2021/417287970</b>			
Кадастровый номер:		<b>02:22:150502:12</b>	

Сведения о характерных точках границы земельного участка				
Система координат: МСК-02, зона 1				
Зона №				
Номер точки	Координаты		Описание закрепления на местности	Средняя квадратическая погрешность определения координат характерных точек границ земельного участка, м
	X	Y		
1	2	3	4	5
46	755465.15	1305760.21	данные отсутствуют	данные отсутствуют
47	755358.92	1306000.16	данные отсутствуют	данные отсутствуют
48	755358.92	1306140.56	данные отсутствуют	данные отсутствуют
49	755312.65	1305764.09	данные отсутствуют	данные отсутствуют
50	755340.92	1305762.22	данные отсутствуют	данные отсутствуют
51	755347.2	1306710.01	данные отсутствуют	данные отсутствуют
52	755347.2	1307102.32	данные отсутствуют	данные отсутствуют
53	755331.24	1307354.11	данные отсутствуют	данные отсутствуют
54	755308.34	1307381.89	данные отсутствуют	данные отсутствуют
55	755328.8	1307262.43	данные отсутствуют	данные отсутствуют
56	755346.56	1306711.75	данные отсутствуют	данные отсутствуют
57	755303.04	1307373.21	данные отсутствуют	данные отсутствуют
58	755205.49	1307439.3	данные отсутствуют	данные отсутствуют
59	755171.4	1307479.41	данные отсутствуют	данные отсутствуют
60	755191.76	1307393.13	данные отсутствуют	данные отсутствуют

Государственный регистратор		ФГИС ЕГРН
полное наименование должности	подпись	инициалы, фамилия

М.П.

Выписка из Единого государственного реестра недвижимости об объекте недвижимости  
Описание местоположения земельного участка

<b>Земельный участок</b>			
(вид объекта недвижимости)			
Лист № <u>    </u> Раздела <b>3.2</b>	Всего листов раздела <b>3.2</b> : <u>    </u>	Всего разделов: <u>    </u>	Всего листов выписки: <u>    </u>
<b>14.09.2021 № 99/2021/417287970</b>			
Кадастровый номер:		<b>02:22:150502:12</b>	

Сведения о характерных точках границы земельного участка				
Система координат: МСК-02, зона 1				
Зона №				
Номер точки	Координаты		Описание закрепления на местности	Средняя квадратическая погрешность определения координат характерных точек границ земельного участка, м
	X	Y		
1	2	3	4	5
61	755167.66	1307357.6	данные отсутствуют	данные отсутствуют
62	755203.16	1307311.77	данные отсутствуют	данные отсутствуют
63	755199.27	1307210.49	данные отсутствуют	данные отсутствуют
64	755212.06	1307177.42	данные отсутствуют	данные отсутствуют
65	755255.21	1307182.49	данные отсутствуют	данные отсутствуют
66	755281.07	1306914.43	данные отсутствуют	данные отсутствуют
67	755296.66	1306856	данные отсутствуют	данные отсутствуют
68	755308.34	1306813.15	данные отсутствуют	данные отсутствуют
69	755316.13	1306840.42	данные отсутствуют	данные отсутствуют
70	755281.07	1307253.34	данные отсутствуют	данные отсутствуют
71	755265.49	1307311.77	данные отсутствуют	данные отсутствуют
72	756040.89	1306883.25	данные отсутствуют	данные отсутствуют
73	756043.34	1306933.9	данные отсутствуют	данные отсутствуют
74	756034.94	1306920.92	данные отсутствуют	данные отсутствуют
75	755151.17	1307503.23	данные отсутствуют	данные отсутствуют

Государственный регистратор		ФГИС ЕГРН
полное наименование должности	подпись	инициалы, фамилия

М.П.

Раздел 3.2

Выписка из Единого государственного реестра недвижимости об объекте недвижимости  
Описание местоположения земельного участка

<b>Земельный участок</b>			
(вид объекта недвижимости)			
Лист № <u>    </u> Раздела <b>3.2</b>	Всего листов раздела <b>3.2</b> : <u>    </u>	Всего разделов: <u>    </u>	Всего листов выписки: <u>    </u>
<b>14.09.2021 № 99/2021/417287970</b>			
Кадастровый номер:		<b>02:22:150502:12</b>	

Сведения о характерных точках границы земельного участка				
Система координат: МСК-02, зона 1				
Зона №				
Номер точки	Координаты		Описание закрепления на местности	Средняя квадратическая погрешность определения координат характерных точек границ земельного участка, м
	X	Y		
1	2	3	4	5
76	755049.69	1307622.68	данные отсутствуют	данные отсутствуют
77	754970.12	1307631.76	данные отсутствуют	данные отсутствуют
78	754937.05	1307585.08	данные отсутствуют	данные отсутствуют
79	754934.38	1307494.86	данные отсутствуют	данные отсутствуют
80	754949.96	1307576.66	данные отсутствуют	данные отсутствуют
81	754988.91	1307611.72	данные отсутствуют	данные отсутствуют
82	755031.76	1307607.83	данные отсутствуют	данные отсутствуют
83	755078.51	1307561.08	данные отсутствуют	данные отсутствуют
84	755055.14	1307487.07	данные отсутствуют	данные отсутствуют
85	755051.24	1307463.69	данные отсутствуют	данные отсутствуют
86	755062.93	1307436.42	данные отсутствуют	данные отсутствуют
87	755062.93	1307385.78	данные отсутствуют	данные отсутствуют
88	755008.39	1307296.19	данные отсутствуют	данные отсутствуют
89	755043.45	1307222.17	данные отсутствуют	данные отсутствуют
90	755070.72	1307323.46	данные отсутствуют	данные отсутствуют

Государственный регистратор		ФГИС ЕГРН
полное наименование должности	подпись	инициалы, фамилия

М.П.

<b>Земельный участок</b>			
(вид объекта недвижимости)			
Лист № <u>    </u> Раздела <b>3.2</b>	Всего листов раздела <b>3.2</b> : <u>    </u>	Всего разделов: <u>    </u>	Всего листов выписки: <u>    </u>
<b>14.09.2021 № 99/2021/417287970</b>			
Кадастровый номер:		<b>02:22:150502:12</b>	

Сведения о характерных точках границы земельного участка				
Система координат: МСК-02, зона 1				
Зона №				
Номер точки	Координаты		Описание закрепления на местности	Средняя квадратическая погрешность определения координат характерных точек границ земельного участка, м
	X	Y		
1	2	3	4	5
91	755082.4	1307296.19	данные отсутствуют	данные отсутствуют
92	755082.4	1307218.28	данные отсутствуют	данные отсутствуют
93	755097.99	1307198.8	данные отсутствуют	данные отсутствуют
94	755121.36	1307226.07	данные отсутствуют	данные отсутствуют
95	755127.05	1307337.3	данные отсутствуют	данные отсутствуют
96	755105.78	1307354.62	данные отсутствуют	данные отсутствуют
97	755095.33	1307471.79	данные отсутствуют	данные отсутствуют
98	755109.67	1307494.86	данные отсутствуют	данные отсутствуют
99	755933.03	1307278.46	данные отсутствуют	данные отсутствуют
100	755947.95	1307268.23	данные отсутствуют	данные отсутствуют
101	755969.86	1307253.22	данные отсутствуют	данные отсутствуют
102	756056.14	1307199.85	данные отсутствуют	данные отсутствуют
103	756056.28	1307202.7	данные отсутствуют	данные отсутствуют
104	754926.58	1307374.1	данные отсутствуют	данные отсутствуют
105	754889.39	1307358.45	данные отсутствуют	данные отсутствуют

Государственный регистратор		ФГИС ЕГРН
полное наименование должности	подпись	инициалы, фамилия

М.П.

Раздел 3.2

Выписка из Единого государственного реестра недвижимости об объекте недвижимости  
Описание местоположения земельного участка

<b>Земельный участок</b>			
(вид объекта недвижимости)			
Лист № <u>    </u> Раздела <b>3.2</b>	Всего листов раздела <b>3.2</b> : <u>    </u>	Всего разделов: <u>    </u>	Всего листов выписки: <u>    </u>
<b>14.09.2021 № 99/2021/417287970</b>			
Кадастровый номер:		<b>02:22:150502:12</b>	

Сведения о характерных точках границы земельного участка				
Система координат: МСК-02, зона 1				
Зона №				
Номер точки	Координаты		Описание закрепления на местности	Средняя квадратическая погрешность определения координат характерных точек границ земельного участка, м
	X	Y		
1	2	3	4	5
106	754862.16	1307402.22	данные отсутствуют	данные отсутствуют
107	754853.41	1307497.36	данные отсутствуют	данные отсутствуют
108	754853.41	1307625.74	данные отсутствуют	данные отсутствуют
109	754859.24	1307657.05	данные отсутствуют	данные отсутствуют
110	754843.81	1307773.22	данные отсутствуют	данные отсутствуют
111	754833.38	1307854.51	данные отсутствуют	данные отсутствуют
112	754813.34	1307894.42	данные отсутствуют	данные отсутствуют
113	754714.16	1307921.8	данные отсутствуют	данные отсутствуют
114	754801.93	1307861.03	данные отсутствуют	данные отсутствуют
115	754829.2	1307650.68	данные отсутствуют	данные отсутствуют
116	754840.88	1307471.48	данные отсутствуют	данные отсутствуют
117	754848.67	1307377.99	данные отсутствуют	данные отсутствуют
118	754887.63	1307350.72	данные отсутствуют	данные отсутствуют
119	755726.79	1307405.25	данные отсутствуют	данные отсутствуют
120	755710.93	1307415	данные отсутствуют	данные отсутствуют

Государственный регистратор		ФГИС ЕГРН
полное наименование должности	подпись	инициалы, фамилия

М.П.

Выписка из Единого государственного реестра недвижимости об объекте недвижимости  
Описание местоположения земельного участка

<b>Земельный участок</b>			
(вид объекта недвижимости)			
Лист № <u>    </u> Раздела <u>3.2</u>	Всего листов раздела <u>3.2</u> : <u>    </u>	Всего разделов: <u>    </u>	Всего листов выписки: <u>    </u>
<b>14.09.2021 № 99/2021/417287970</b>			
Кадастровый номер:		<b>02:22:150502:12</b>	

Сведения о характерных точках границы земельного участка				
Система координат: МСК-02, зона I				
Зона №				
Номер точки	Координаты		Описание закрепления на местности	Средняя квадратическая погрешность определения координат характерных точек границ земельного участка, м
	X	Y		
1	2	3	4	5
121	755538.18	1307553.29	данные отсутствуют	данные отсутствуют
122	755468.06	1307568.87	данные отсутствуют	данные отсутствуют
123	755257.7	1307744.17	данные отсутствуют	данные отсутствуют
124	754996.71	1307942.84	данные отсутствуют	данные отсутствуют
125	754696.75	1308059.7	данные отсутствуют	данные отсутствуют
126	754556.51	1308164.88	данные отсутствуют	данные отсутствуют
127	754415.44	1308273.5	данные отсутствуют	данные отсутствуют
128	754386.2	1308267.45	данные отсутствуют	данные отсутствуют
129	754397.13	1308240.56	данные отсутствуют	данные отсутствуют
130	754406.19	1308240.56	данные отсутствуют	данные отсутствуют
131	754490.82	1308193.78	данные отсутствуют	данные отсутствуют
132	754594.39	1308115.27	данные отсутствуют	данные отсутствуют
133	754716.55	1308030.43	данные отсутствуют	данные отсутствуют
134	754848.04	1307971.35	данные отсутствуют	данные отсутствуют
135	754928.93	1307951.57	данные отсутствуют	данные отсутствуют

Государственный регистратор		ФГИС ЕГРН
полное наименование должности	подпись	инициалы, фамилия

М.П.

Раздел 3.2

Выписка из Единого государственного реестра недвижимости об объекте недвижимости  
Описание местоположения земельного участка

<b>Земельный участок</b>			
(вид объекта недвижимости)			
Лист № <u>    </u> Раздела <u>3.2</u>	Всего листов раздела <u>3.2</u> : <u>    </u>	Всего разделов: <u>    </u>	Всего листов выписки: <u>    </u>
<b>14.09.2021 № 99/2021/417287970</b>			
Кадастровый номер:		<b>02:22:150502:12</b>	

Сведения о характерных точках границы земельного участка				
Система координат: МСК-02, зона I				
Зона №				
Номер точки	Координаты		Описание закрепления на местности	Средняя квадратическая погрешность определения координат характерных точек границ земельного участка, м
	X	Y		
1	2	3	4	5
136	755088.67	1307863.26	данные отсутствуют	данные отсутствуют
137	755294.72	1307707.94	данные отсутствуют	данные отсутствуют
138	755286.06	1307632.1	данные отсутствуют	данные отсутствуют
139	755348.41	1307559.38	данные отсутствуют	данные отсутствуют
140	755361.9	1307559.38	данные отсутствуют	данные отсутствуют
141	755347.71	1307619.63	данные отсутствуют	данные отсутствуют
142	755347.71	1307666.99	данные отсутствуют	данные отсутствуют
143	755370.91	1307648.89	данные отсутствуют	данные отсутствуют
144	755376.45	1307644.57	данные отсутствуют	данные отсутствуют
145	755460.71	1307568.16	данные отсутствуют	данные отсутствуют
146	755533.45	1307529.55	данные отсутствуют	данные отсутствуют
147	755660.37	1307436.11	данные отсутствуют	данные отсутствуют
148	755660.37	1307403.85	данные отсутствуют	данные отсутствуют
149	755675.45	1307381.65	данные отсутствуют	данные отсутствуют
150	755688.85	1307381.65	данные отсутствуют	данные отсутствуют

Государственный регистратор		ФГИС ЕГРН
полное наименование должности	подпись	инициалы, фамилия

М.П.

<b>Земельный участок</b>			
(вид объекта недвижимости)			
Лист № <u>    </u> Раздела <b>3.2</b>	Всего листов раздела <b>3.2</b> : <u>    </u>	Всего разделов: <u>    </u>	Всего листов выписки: <u>    </u>
<b>14.09.2021 № 99/2021/417287970</b>			
Кадастровый номер:		<b>02:22:150502:12</b>	

Сведения о характерных точках границы земельного участка				
Система координат: МСК-02, зона 1				
Зона №				
Номер точки	Координаты		Описание закрепления на местности	Средняя квадратическая погрешность определения координат характерных точек границ земельного участка, м
	X	Y		
1	2	3	4	5
151	755712.31	1307392.54	данные отсутствуют	данные отсутствуют
152	754700.65	1307931.15	данные отсутствуют	данные отсутствуют
153	754647.88	1307954.85	данные отсутствуют	данные отсутствуют
154	754643.84	1307914.52	данные отсутствуют	данные отсутствуют
155	754663	1307910.49	данные отсутствуют	данные отсутствуют
156	754596.62	1307986.91	данные отсутствуют	данные отсутствуют
157	754583.28	1307998.44	данные отсутствуют	данные отсутствуют
158	754528.51	1308036.28	данные отсутствуют	данные отсутствуют
159	754533.14	1308028.54	данные отсутствуют	данные отсутствуют
160	754541	1307976.03	данные отсутствуют	данные отсутствуют
161	754533.93	1307935.7	данные отсутствуют	данные отсутствуют
162	754560.15	1307923.59	данные отсутствуют	данные отсутствуют
163	754573.25	1307940.74	данные отсутствуют	данные отсутствуют
164	754579.89	1307997.37	данные отсутствуют	данные отсутствуют
165	754397.2	1308240.41	данные отсутствуют	данные отсутствуют

Государственный регистратор		ФГИС ЕГРН
полное наименование должности	подпись	инициалы, фамилия

М.П.

Раздел 3.2

Выписка из Единого государственного реестра недвижимости об объекте недвижимости  
Описание местоположения земельного участка

<b>Земельный участок</b>			
(вид объекта недвижимости)			
Лист № <u>    </u> Раздела <b>3.2</b>	Всего листов раздела <b>3.2</b> : <u>    </u>	Всего разделов: <u>    </u>	Всего листов выписки: <u>    </u>
<b>14.09.2021 № 99/2021/417287970</b>			
Кадастровый номер:		<b>02:22:150502:12</b>	

Сведения о характерных точках границы земельного участка				
Система координат: МСК-02, зона 1				
Зона №				
Номер точки	Координаты		Описание закрепления на местности	Средняя квадратическая погрешность определения координат характерных точек границ земельного участка, м
	X	Y		
1	2	3	4	5
166	754397.19	1308240.41	данные отсутствуют	данные отсутствуют
167	754417.96	1308189.3	данные отсутствуют	данные отсутствуют
168	754434.58	1308171.57	данные отсутствуют	данные отсутствуют
169	754427.11	1308188.26	данные отсутствуют	данные отсутствуют
170	754409.15	1308215.23	данные отсутствуют	данные отсутствуют

Государственный регистратор		ФГИС ЕГРН
полное наименование должности	подпись	инициалы, фамилия

М.П.

## Выписка из Единого государственного реестра недвижимости об объекте недвижимости

## Сведения о характеристиках объекта недвижимости

На основании запроса от 10.11.2021 г., поступившего на рассмотрение 10.11.2021 г., сообщаем, что согласно записям Единого государственного реестра недвижимости:

<b>Земельный участок</b>			
(вид объекта недвижимости)			
Лист № ____ Раздела <b>1</b>	Всего листов раздела <b>1</b> : ____	Всего разделов: ____	Всего листов выписки: ____
<b>10.11.2021 № 99/2021/429634013</b>			
Кадастровый номер:		<b>02:22:150502:14</b>	

Номер кадастрового квартала:	02:22:000000
Дата присвоения кадастрового номера:	25.08.2006
Ранее присвоенный государственный учетный номер:	данные отсутствуют
Адрес:	установлено относительно ориентира, расположенного в границах участка. Почтовый адрес ориентира: Республика Башкортостан, Дюртюлинский-н, с/ сУчилинский
Площадь:	798563 кв. м
Кадастровая стоимость, руб.:	4000800.63
Кадастровые номера расположенных в пределах земельного участка объектов недвижимости:	данные отсутствуют
Кадастровые номера объектов недвижимости, из которых образован объект недвижимости:	данные отсутствуют
Кадастровые номера образованных объектов недвижимости:	данные отсутствуют
Сведения о включении объекта недвижимости в состав предприятия как имущественного комплекса:	

Государственный регистратор		ФГИС ЕГРН
полное наименование должности	подпись	инициалы, фамилия

М.П.

Раздел 1

## Выписка из Единого государственного реестра недвижимости об объекте недвижимости

## Сведения о характеристиках объекта недвижимости

<b>Земельный участок</b>			
(вид объекта недвижимости)			
Лист № ____ Раздела <b>1</b>	Всего листов раздела <b>1</b> : ____	Всего разделов: ____	Всего листов выписки: ____
<b>10.11.2021 № 99/2021/429634013</b>			
Кадастровый номер:		<b>02:22:150502:14</b>	

Категория земель:	Земли сельскохозяйственного назначения
Виды разрешенного использования:	Для сельскохозяйственного производства
Сведения о кадастровом инженере:	данные отсутствуют
Сведения о лесах, водных объектах и об иных природных объектах, расположенных в пределах земельного участка:	данные отсутствуют
Сведения о том, что земельный участок полностью или частично расположен в границах зоны с особыми условиями использования территории или территории объекта культурного наследия	данные отсутствуют
Сведения о том, что земельный участок расположен в границах особой экономической зоны, территории опережающего социально-экономического развития, зоны территориального развития в Российской Федерации, игорной зоны:	данные отсутствуют
Сведения о том, что земельный участок расположен в границах особо охраняемой природной территории, охотничьих угодий, лесничеств, лесопарков:	данные отсутствуют
Сведения о результатах проведения государственного земельного надзора:	данные отсутствуют
Сведения о расположении земельного участка в границах территории, в отношении которой утвержден проект межевания территории:	данные отсутствуют

Государственный регистратор		ФГИС ЕГРН
полное наименование должности	подпись	инициалы, фамилия

М.П.

<b>Земельный участок</b>			
(вид объекта недвижимости)			
Лист № ____ Раздела <b>1</b>	Всего листов раздела <b>1</b> : ____	Всего разделов: ____	Всего листов выписки: ____
<b>10.11.2021 № 99/2021/429634013</b>			
Кадастровый номер:		<b>02:22:150502:14</b>	
Условный номер земельного участка:	данные отсутствуют		
Сведения о принятии акта и (или) заключении договора, предусматривающих предоставление в соответствии с земельным законодательством исполнительным органом государственной власти или органом местного самоуправления находящегося в государственной или муниципальной собственности земельного участка для строительства наемного дома социального использования или наемного дома коммерческого использования:	данные отсутствуют		
Сведения о том, что земельный участок или земельные участки образованы на основании решения об изъятии земельного участка и (или) расположенного на нем объекта недвижимости для государственных или муниципальных нужд:	данные отсутствуют		
Сведения о том, что земельный участок образован из земель или земельного участка, государственная собственность на которые не разграничена:	данные отсутствуют		
Сведения о наличии земельного спора о местоположении границ земельных участков:	данные отсутствуют		
Статус записи об объекте недвижимости:	Сведения об объекте недвижимости имеют статус "актуальные, ранее учтенные"		
Особые отметки:	Граница земельного участка не установлена в соответствии с требованиями земельного законодательства. Сведения необходимые для заполнения раздела 2 отсутствуют. Сведения необходимые для заполнения раздела 3.1 отсутствуют. Сведения необходимые для заполнения раздела 4 отсутствуют.		
Получатель выписки:	Рачкова Елена Сергеевна		

Государственный регистратор		ФГИС ЕГРН
полное наименование должности	подпись	инициалы, фамилия

М.П.

Государственный регистратор		ФГИС ЕГРН
полное наименование должности	подпись	инициалы, фамилия

М.П.

Выписка из Единого государственного реестра недвижимости об объекте недвижимости  
Описание местоположения земельного участка

<b>Земельный участок</b>			
(вид объекта недвижимости)			
Лист № <u>    </u> Раздела <b>3</b>	Всего листов раздела <b>3</b> : <u>    </u>	Всего разделов: <u>    </u>	Всего листов выписки: <u>    </u>
<b>10.11.2021 № 99/2021/429634013</b>			
Кадастровый номер:		<b>02:22:150502:14</b>	

План (чертеж, схема) земельного участка			
			
Масштаб 1: данные отсутствуют	Условные обозначения:		

Государственный регистратор		ФГИС ЕГРН
полное наименование должности	подпись	инициалы, фамилия

М.П.

Раздел 3.2

Выписка из Единого государственного реестра недвижимости об объекте недвижимости  
Описание местоположения земельного участка

<b>Земельный участок</b>			
(вид объекта недвижимости)			
Лист № <u>    </u> Раздела <b>3.2</b>	Всего листов раздела <b>3.2</b> : <u>    </u>	Всего разделов: <u>    </u>	Всего листов выписки: <u>    </u>
<b>10.11.2021 № 99/2021/429634013</b>			
Кадастровый номер:		<b>02:22:150502:14</b>	

Сведения о характерных точках границы земельного участка				
Система координат				
Зона №				
Номер точки	Координаты		Описание закрепления на местности	Средняя квадратическая погрешность определения координат характерных точек границ земельного участка, м
	X	Y		
1	2	3	4	5
1	753111.53	1305741.61	данные отсутствуют	данные отсутствуют
2	753146.56	1306174.54	данные отсутствуют	данные отсутствуют
3	752740.62	1306597.17	данные отсутствуют	данные отсутствуют
4	752590.98	1306752.57	данные отсутствуют	данные отсутствуют
5	752124.81	1306192.99	данные отсутствуют	данные отсутствуют
6	752128.93	1306187.36	данные отсутствуют	данные отсутствуют
7	752158.7	1306207.45	данные отсутствуют	данные отсутствуют
8	752170.06	1306209.81	данные отсутствуют	данные отсутствуют
9	752226.1	1306241.33	данные отсутствуют	данные отсутствуют
10	752401.82	1306276.47	данные отсутствуют	данные отсутствуют
11	752426.72	1306253.68	данные отсутствуют	данные отсутствуют
12	752681.43	1306198.44	данные отсутствуют	данные отсутствуют
13	752840.43	1306238.71	данные отсутствуют	данные отсутствуют
14	752956.94	1306312.61	данные отсутствуют	данные отсутствуют
15	753074.81	1306134.33	данные отсутствуют	данные отсутствуют

Государственный регистратор		ФГИС ЕГРН
полное наименование должности	подпись	инициалы, фамилия

М.П.



<b>Земельный участок</b>			
(вид объекта недвижимости)			
Лист № _____	Раздела <b>3.2</b>	Всего листов раздела <b>3.2</b> : _____	Всего разделов: _____
10.11.2021 № 99/2021/429634013			
Кадастровый номер:		<b>02:22:150502:14</b>	

Сведения о характерных точках границы земельного участка				
Система координат				
Зона № _____				
Номер точки	Координаты		Описание закрепления на местности	Средняя квадратическая погрешность определения координат характерных точек границ земельного участка, м
	X	Y		
1	2	3	4	5
16	752970.01	1305987.26	данные отсутствуют	данные отсутствуют
17	752809.14	1305852.81	данные отсутствуют	данные отсутствуют
18	752714.23	1305798.95	данные отсутствуют	данные отсутствуют
19	752624.62	1305753.94	данные отсутствуют	данные отсутствуют
20	752534.32	1305664.85	данные отсутствуют	данные отсутствуют
21	752414.1	1305580.97	данные отсутствуют	данные отсутствуют
22	752395.45	1305589.54	данные отсутствуют	данные отсутствуют
23	752382.64	1305580.03	данные отсутствуют	данные отсутствуют
24	752374.96	1305590.92	данные отсутствуют	данные отсутствуют
25	752372.86	1305589.48	данные отсутствуют	данные отсутствуют
26	752363.57	1305604.16	данные отсутствуют	данные отсутствуют
27	752335.01	1305617.29	данные отсутствуют	данные отсутствуют
28	752372.84	1305525.89	данные отсутствуют	данные отсутствуют
29	752404.7	1305366.62	данные отсутствуют	данные отсутствуют
30	752465.37	1304832.67	данные отсутствуют	данные отсутствуют

Государственный регистратор		ФГИС ЕГРН
полное наименование должности	подпись	инициалы, фамилия

М.П.

Раздел 3.2

Выписка из Единого государственного реестра недвижимости об объекте недвижимости  
Описание местоположения земельного участка

<b>Земельный участок</b>			
(вид объекта недвижимости)			
Лист № _____	Раздела <b>3.2</b>	Всего листов раздела <b>3.2</b> : _____	Всего разделов: _____
10.11.2021 № 99/2021/429634013			
Кадастровый номер:		<b>02:22:150502:14</b>	

Сведения о характерных точках границы земельного участка				
Система координат				
Зона № _____				
Номер точки	Координаты		Описание закрепления на местности	Средняя квадратическая погрешность определения координат характерных точек границ земельного участка, м
	X	Y		
1	2	3	4	5
31	752489.64	1304837.22	данные отсутствуют	данные отсутствуют
32	752546.97	1304899.48	данные отсутствуют	данные отсутствуют
33	752604.93	1304872.11	данные отсутствуют	данные отсутствуют
34	752649.68	1304762.9	данные отсутствуют	данные отсутствуют
35	752758.13	1304724.22	данные отсутствуют	данные отсутствуют
36	752808.95	1304741.66	данные отсутствуют	данные отсутствуют
37	752819.57	1304761.38	данные отсутствуют	данные отсутствуют
38	752819.57	1304808.4	данные отсутствуют	данные отсутствуют
39	752811.98	1304941.89	данные отсутствуют	данные отсутствуют
40	752764.2	1305122.4	данные отсутствуют	данные отсутствуют
41	752822.7	1305201.35	данные отсутствуют	данные отсутствуют
42	752862.97	1305244.04	данные отсутствуют	данные отсутствуют
43	752911.54	1305267.76	данные отсутствуют	данные отсутствуют
44	752976.85	1305243.05	данные отсутствуют	данные отсутствуют
45	753001.56	1305241.28	данные отсутствуют	данные отсутствуют

Государственный регистратор		ФГИС ЕГРН
полное наименование должности	подпись	инициалы, фамилия

М.П.

<b>Земельный участок</b>			
(вид объекта недвижимости)			
Лист №	Раздела <b>3.2</b>	Всего листов раздела <b>3.2</b> : _____	Всего разделов: _____
10.11.2021 № 99/2021/429634013			
Кадастровый номер:		<b>02:22:150502:14</b>	

Сведения о характерных точках границы земельного участка				
Система координат				
Зона №				
Номер точки	Координаты		Описание закрепления на местности	Средняя квадратическая погрешность определения координат характерных точек границ земельного участка, м
	X	Y		
1	2	3	4	5
46	753020.98	1305250.11	данные отсутствуют	данные отсутствуют
47	753040.4	1305264.23	данные отсутствуют	данные отсутствуют
48	753047.46	1305283.65	данные отсутствуют	данные отсутствуют
49	753036.87	1305304.83	данные отсутствуют	данные отсутствуют
50	753042.16	1305329.54	данные отсутствуют	данные отсутствуют
51	753061.58	1305366.61	данные отсутствуют	данные отсутствуют
52	753056.28	1305396.62	данные отсутствуют	данные отсутствуют
53	752994.5	1305451.34	данные отсутствуют	данные отсутствуют
54	752985.68	1305472.52	данные отсутствуют	данные отсутствуют
55	753013.92	1305523.71	данные отсутствуют	данные отсутствуют
56	753015.69	1305573.14	данные отсутствуют	данные отсутствуют
57	752998.03	1305616.39	данные отсутствуют	данные отсутствуют
58	753028.04	1305687.88	данные отсутствуют	данные отсутствуют
59	753080.12	1305732.89	данные отсутствуют	данные отсутствуют

Государственный регистратор		ФГИС ЕГРН
полное наименование должности	подпись	инициалы, фамилия

М.П.

Выписка из Единого государственного реестра недвижимости об объекте недвижимости

**Сведения о характеристиках объекта недвижимости**

На основании запроса от 14.09.2021 г., поступившего на рассмотрение 14.09.2021 г., сообщаем, что согласно записям Единого государственного реестра недвижимости:

<b>Земельный участок</b>			
(вид объекта недвижимости)			
Лист № ____ Раздела <b>1</b>	Всего листов раздела <b>1</b> : ____	Всего разделов: ____	Всего листов выписки: ____
<b>14.09.2021 № 99/2021/417291956</b>			
Кадастровый номер:		<b>02:22:150502:44</b>	

Номер кадастрового квартала:	02:22:150502
Дата присвоения кадастрового номера:	19.08.2016
Ранее присвоенный государственный учетный номер:	данные отсутствуют
Адрес:	установлено относительно ориентира, расположенного за пределами участка. Ориентир населенный пункт. Участок находится примерно в 1000 м от ориентира по направлению на восток. Почтовый адрес ориентира: 452309 Республика Башкортостан, Дюртюлинский р-н, с/с Учпилинский, д Баргата
Площадь:	944291 +/- 9452 кв. м
Кадастровая стоимость, руб.:	2955630.83
Кадастровые номера расположенных в пределах земельного участка объектов недвижимости:	данные отсутствуют
Кадастровые номера объектов недвижимости, из которых образован объект недвижимости:	02:22:000000:247, 02:22:150502:2
Кадастровые номера образованных объектов недвижимости:	данные отсутствуют
Сведения о включении объекта недвижимости в состав предприятия как имущественного комплекса:	

Государственный регистратор		ФГИС ЕГРН
полное наименование должности	подпись	инициалы, фамилия

М.П.

Раздел 1

Выписка из Единого государственного реестра недвижимости об объекте недвижимости

**Сведения о характеристиках объекта недвижимости**

<b>Земельный участок</b>			
(вид объекта недвижимости)			
Лист № ____ Раздела <b>1</b>	Всего листов раздела <b>1</b> : ____	Всего разделов: ____	Всего листов выписки: ____
<b>14.09.2021 № 99/2021/417291956</b>			
Кадастровый номер:		<b>02:22:150502:44</b>	

Категория земель:	Земли сельскохозяйственного назначения
Виды разрешенного использования:	для сельскохозяйственного производства
Сведения о кадастровом инженере:	Муслухов Айнур Ильфирович №02-11-534, БТИ Республики Башкортостан
Сведения о лесах, водных объектах и об иных природных объектах, расположенных в пределах земельного участка:	данные отсутствуют
Сведения о том, что земельный участок полностью или частично расположен в границах зоны с особыми условиями использования территории или территории объекта культурного наследия	данные отсутствуют
Сведения о том, что земельный участок расположен в границах особой экономической зоны, территории опережающего социально-экономического развития, зоны территориального развития в Российской Федерации, игровой зоны:	данные отсутствуют
Сведения о том, что земельный участок расположен в границах особо охраняемой природной территории, охотничьих угодий, лесничеств, лесопарков:	данные отсутствуют
Сведения о результатах проведения государственного земельного надзора:	данные отсутствуют
Сведения о расположении земельного участка в границах территории, в отношении которой утвержден проект межевания территории:	данные отсутствуют

Государственный регистратор		ФГИС ЕГРН
полное наименование должности	подпись	инициалы, фамилия

М.П.

Земельный участок		
(вид объекта недвижимости)		
Лист № ____ Раздела <b>1</b>	Всего листов раздела <b>1</b> : ____	Всего разделов: ____
14.09.2021 № 99/2021/417291956		
Кадастровый номер:		<b>02:22:150502:44</b>
Условный номер земельного участка:	данные отсутствуют	
Сведения о принятии акта и (или) заключении договора, предусматривающих предоставление в соответствии с земельным законодательством исполнительным органом государственной власти или органом местного самоуправления находящегося в государственной или муниципальной собственности земельного участка для строительства наемного дома социального использования или наемного дома коммерческого использования:	данные отсутствуют	
Сведения о том, что земельный участок или земельные участки образованы на основании решения об изъятии земельного участка и (или) расположенного на нем объекта недвижимости для государственных или муниципальных нужд:	данные отсутствуют	
Сведения о том, что земельный участок образован из земель или земельного участка, государственная собственность на которые не разграничена:	данные отсутствуют	
Сведения о наличии земельного спора о местоположении границ земельных участков:	данные отсутствуют	
Статус записи об объекте недвижимости:	Сведения об объекте недвижимости имеют статус "актуальные"	
Особые отметки:	<p>Граница земельного участка состоит из 2 контуров. Для данного земельного участка обеспечен доступ посредством земельного участка (земельных участков) с кадастровым номером (кадастровыми номерами) 02:22:000000:247.</p> <p>Состав земельного участка:</p> <p>1) №1 площадь: 13313.41 кв.м</p> <p>2) №2 площадь: 930977.24 кв.м</p> <p>Сведения необходимые для заполнения раздела 4 отсутствуют. Сведения необходимые для заполнения раздела 4.1 отсутствуют. Сведения необходимые для заполнения раздела 4.2 отсутствуют.</p>	
Получатель выписки:	Рачкова Елена Сергеевна	
Государственный регистратор		ФГИС ЕГРН
полное наименование должности	подпись	инициалы, фамилия

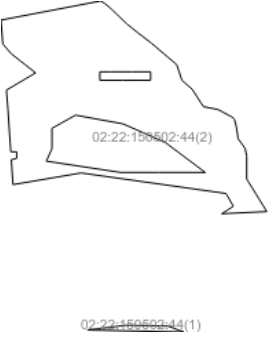
М.П.

<b>Земельный участок</b>		
(вид объекта недвижимости)		
Лист № __ Раздела <b>2</b>	Всего листов раздела <b>2</b> : __	Всего разделов: __
Всего листов выписки: __		
<b>14.09.2021 № 99/2021/417291956</b>		
Кадастровый номер:		<b>02:22:150502:44</b>
1.	Правообладатель (правообладатели):	1.1. данные о правообладателе отсутствуют
2.	Вид, номер и дата государственной регистрации права:	2.1. не зарегистрировано
3.	Ограничение прав и обременение объекта недвижимости:	
	вид:	Аренда, весь объект
	дата государственной регистрации:	30.12.2016
	номер государственной регистрации:	02-04/105-04/305/001/2016-8490/2
	3.1.1. срок, на который установлено ограничение прав и обременение объекта недвижимости:	с 30.11.2016 по 29.11.2036
	лицо, в пользу которого установлено ограничение прав и обременение объекта недвижимости:	Нафиков Ильшат Ринатович
	основание государственной регистрации:	Договор аренды находящегося в государственной собственности земельного участка от 12.12.2016 №161-50-16 зем
4.	Договоры участия в долевом строительстве:	не зарегистрировано
5.	Заявленные в судебном порядке права требования:	данные отсутствуют
6.	Сведения о возражении в отношении зарегистрированного права:	данные отсутствуют
7.	Сведения о наличии решения об изъятии объекта недвижимости для государственных и муниципальных нужд:	данные отсутствуют
8.	Сведения о невозможности государственной регистрации без личного участия правообладателя или его законного представителя:	
9.	Правопритязания и сведения о наличии поступивших, но не рассмотренных заявлений о проведении государственной регистрации права (перехода, прекращения права), ограничения права или обременения объекта недвижимости, сделки в отношении объекта недвижимости:	данные отсутствуют
10.	Сведения об осуществлении государственной регистрации сделки, права, ограничения права без необходимого в силу закона согласия третьего лица, органа:	данные отсутствуют
11.	Сведения о невозможности государственной регистрации перехода, прекращения, ограничения права на земельный участок из земель сельскохозяйственного назначения:	
Государственный регистратор		ФГИС ЕГРН
полное наименование должности		подпись
		инициалы, фамилия

М.П.

Выписка из Единого государственного реестра недвижимости об объекте недвижимости  
**Описание местоположения земельного участка**

<b>Земельный участок</b>			
(вид объекта недвижимости)			
Лист № __ Раздела <u>3</u>	Всего листов раздела <u>3</u> : __	Всего разделов: __	Всего листов выписки: __
14.09.2021 № 99/2021/417291956			
Кадастровый номер:		02:22:150502:44	


План (чертеж, схема) земельного участка			
			
Масштаб 1: данные отсутствуют	Условные обозначения:		

Государственный регистратор		ФГИС ЕГРН
полное наименование должности	подпись	инициалы, фамилия

М.П.

Выписка из Единого государственного реестра недвижимости об объекте недвижимости  
**Описание местоположения земельного участка**

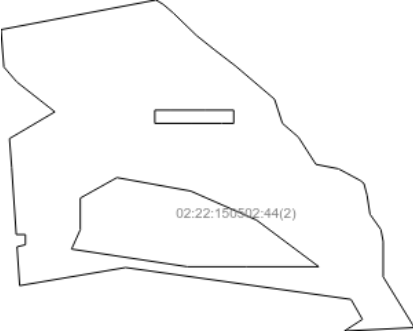
<b>Земельный участок</b>			
(вид объекта недвижимости)			
Лист № __ Раздела <u>3</u>	Всего листов раздела <u>3</u> : __	Всего разделов: __	Всего листов выписки: __
14.09.2021 № 99/2021/417291956			
Кадастровый номер:		02:22:150502:44	

План (чертеж, схема) земельного участка			
			
Масштаб 1: данные отсутствуют	Условные обозначения:		

Государственный регистратор		ФГИС ЕГРН
полное наименование должности	подпись	инициалы, фамилия

М.П.

<b>Земельный участок</b>			
(вид объекта недвижимости)			
Лист № <u>    </u> Раздела <u>3</u>	Всего листов раздела <u>3.1</u> : <u>    </u>	Всего разделов: <u>    </u>	Всего листов выписки: <u>    </u>
14.09.2021 № 99/2021/417291956			
Кадастровый номер:		02:22:150502:44	

План (чертеж, схема) земельного участка			
			
Масштаб 1: данные отсутствуют	Условные обозначения:		

Государственный регистратор		ФГИС ЕГРН
полное наименование должности	подпись	инициалы, фамилия

М.П.

Раздел 3.1

Выписка из Единого государственного реестра недвижимости об объекте недвижимости  
Описание местоположения земельного участка

<b>Земельный участок</b>			
(вид объекта недвижимости)			
Лист № <u>    </u> Раздела <u>3.1</u>	Всего листов раздела <u>3.1</u> : <u>    </u>	Всего разделов: <u>    </u>	Всего листов выписки: <u>    </u>
14.09.2021 № 99/2021/417291956			
Кадастровый номер:		02:22:150502:44	

Описание местоположения границ земельного участка							
Номер п/п	Номер точки		Дирекционный угол	Горизонтальное проложение, м	Описание закрепления на местности	Кадастровые номера смежных участков	Сведения об адресах правообладателей смежных земельных участков
	начальная	конечная					
1	2	3	4	5	6	7	8
1	1	2	данные отсутствуют	данные отсутствуют	данные отсутствуют	данные отсутствуют	данные отсутствуют
2	1	2	данные отсутствуют	данные отсутствуют	-	данные отсутствуют	данные отсутствуют
3	1	2	данные отсутствуют	данные отсутствуют	данные отсутствуют	данные отсутствуют	данные отсутствуют
4	2	3	данные отсутствуют	данные отсутствуют	данные отсутствуют	данные отсутствуют	данные отсутствуют
5	2	3	данные отсутствуют	данные отсутствуют	-	данные отсутствуют	данные отсутствуют
6	2	3	данные отсутствуют	данные отсутствуют	данные отсутствуют	данные отсутствуют	данные отсутствуют
7	3	4	данные отсутствуют	данные отсутствуют	данные отсутствуют	данные отсутствуют	данные отсутствуют
8	3	4	данные отсутствуют	данные отсутствуют	-	данные отсутствуют	данные отсутствуют
9	3	4	данные отсутствуют	данные отсутствуют	данные отсутствуют	данные отсутствуют	данные отсутствуют
10	4	1	данные отсутствуют	данные отсутствуют	данные отсутствуют	данные отсутствуют	данные отсутствуют
11	4	5	данные отсутствуют	данные отсутствуют	-	данные отсутствуют	данные отсутствуют
12	4	5	данные отсутствуют	данные отсутствуют	данные отсутствуют	данные отсутствуют	данные отсутствуют
13	5	6	данные отсутствуют	данные отсутствуют	-	данные отсутствуют	данные отсутствуют
14	5	6	данные отсутствуют	данные отсутствуют	данные отсутствуют	данные отсутствуют	данные отсутствуют

			отсутствуют	отсутствуют			
15	6	7	данные отсутствуют	данные отсутствуют	-	данные отсутствуют	данные отсутствуют

Государственный регистратор		ФГИС ЕГРН
полное наименование должности	подпись	инициалы, фамилия

М.П.

Раздел 3.1

Выписка из Единого государственного реестра недвижимости об объекте недвижимости  
Описание местоположения земельного участка

<b>Земельный участок</b>			
(вид объекта недвижимости)			
Лист № __ Раздела <b>3.1</b>	Всего листов раздела <b>3.1</b> : __	Всего разделов: __	Всего листов выписки: __
<b>14.09.2021 № 99/2021/417291956</b>			
Кадастровый номер:		<b>02:22:150502:44</b>	

Описание местоположения границ земельного участка							
Номер п/п	Номер точки		Дирекционный угол	Горизонтальное проложение, м	Описание закрепления на местности	Кадастровые номера смежных участков	Сведения об адресах правообладателей смежных земельных участков
	начальная	конечная					
1	2	3	4	5	6	7	8
16	6	7	данные отсутствуют	данные отсутствуют	данные отсутствуют	данные отсутствуют	данные отсутствуют
17	7	8	данные отсутствуют	данные отсутствуют	-	данные отсутствуют	данные отсутствуют
18	7	8	данные отсутствуют	данные отсутствуют	данные отсутствуют	данные отсутствуют	данные отсутствуют
19	8	9	данные отсутствуют	данные отсутствуют	-	данные отсутствуют	данные отсутствуют
20	8	9	данные отсутствуют	данные отсутствуют	данные отсутствуют	данные отсутствуют	данные отсутствуют
21	9	10	данные отсутствуют	данные отсутствуют	-	данные отсутствуют	данные отсутствуют
22	9	10	данные отсутствуют	данные отсутствуют	данные отсутствуют	данные отсутствуют	данные отсутствуют
23	10	11	данные отсутствуют	данные отсутствуют	-	данные отсутствуют	данные отсутствуют
24	11	12	данные отсутствуют	данные отсутствуют	-	данные отсутствуют	данные отсутствуют
25	12	13	данные отсутствуют	данные отсутствуют	-	данные отсутствуют	данные отсутствуют
26	13	14	данные отсутствуют	данные отсутствуют	-	данные отсутствуют	данные отсутствуют
27	14	15	данные отсутствуют	данные отсутствуют	-	данные отсутствуют	данные отсутствуют
28	15	16	данные отсутствуют	данные отсутствуют	-	данные отсутствуют	данные отсутствуют



29	16	17	данные отсутствуют	данные отсутствуют	-	данные отсутствуют	данные отсутствуют
30	17	18	данные отсутствуют	данные отсутствуют	-	данные отсутствуют	данные отсутствуют

Государственный регистратор		ФГИС ЕГРН
полное наименование должности	подпись	инициалы, фамилия

М.П.

Раздел 3.1

Выписка из Единого государственного реестра недвижимости об объекте недвижимости  
Описание местоположения земельного участка

<b>Земельный участок</b>			
(вид объекта недвижимости)			
Лист № __ Раздела <b>3.1</b>	Всего листов раздела <b>3.1</b> : __	Всего разделов: __	Всего листов выписки: __
<b>14.09.2021 № 99/2021/417291956</b>			
Кадастровый номер:		<b>02:22:150502:44</b>	

Описание местоположения границ земельного участка							
Номер п/п	Номер точки		Дирекционный угол	Горизонтальное проложение, м	Описание закрепления на местности	Кадастровые номера смежных участков	Сведения об адресах правообладателей смежных земельных участков
	начальная	конечная					
1	2	3	4	5	6	7	8
31	18	19	данные отсутствуют	данные отсутствуют	-	данные отсутствуют	данные отсутствуют
32	19	20	данные отсутствуют	данные отсутствуют	-	данные отсутствуют	данные отсутствуют
33	20	21	данные отсутствуют	данные отсутствуют	-	данные отсутствуют	данные отсутствуют
34	21	22	данные отсутствуют	данные отсутствуют	-	данные отсутствуют	данные отсутствуют
35	22	23	данные отсутствуют	данные отсутствуют	-	данные отсутствуют	данные отсутствуют
36	23	24	данные отсутствуют	данные отсутствуют	-	данные отсутствуют	данные отсутствуют
37	24	25	данные отсутствуют	данные отсутствуют	-	данные отсутствуют	данные отсутствуют
38	25	26	данные отсутствуют	данные отсутствуют	-	данные отсутствуют	данные отсутствуют
39	26	27	данные отсутствуют	данные отсутствуют	-	данные отсутствуют	данные отсутствуют
40	27	28	данные отсутствуют	данные отсутствуют	-	данные отсутствуют	данные отсутствуют
41	28	29	данные отсутствуют	данные отсутствуют	-	данные отсутствуют	данные отсутствуют
42	29	30	данные отсутствуют	данные отсутствуют	-	данные отсутствуют	данные отсутствуют
43	30	31	данные отсутствуют	данные отсутствуют	-	данные отсутствуют	данные отсутствуют

44	31	32	данные отсутствуют	данные отсутствуют	-	данные отсутствуют	данные отсутствуют
45	32	33	данные отсутствуют	данные отсутствуют	-	данные отсутствуют	данные отсутствуют

Государственный регистратор		ФГИС ЕГРН
полное наименование должности	подпись	инициалы, фамилия

М.П.

Раздел 3.1

Выписка из Единого государственного реестра недвижимости об объекте недвижимости  
**Описание местоположения земельного участка**

<b>Земельный участок</b>			
(вид объекта недвижимости)			
Лист № __	Раздела <b>3.1</b>	Всего листов раздела <b>3.1</b> : __	Всего разделов: __
14.09.2021 № 99/2021/417291956		Всего листов выписки: __	
Кадастровый номер:		02:22:150502:44	

Описание местоположения границ земельного участка							
Номер п/п	Номер точки		Дирекционный угол	Горизонтальное проложение, м	Описание закрепления на местности	Кадастровые номера смежных участков	Сведения об адресах правообладателей смежных земельных участков
	начальная	конечная					
1	2	3	4	5	6	7	8
46	33	34	данные отсутствуют	данные отсутствуют	-	данные отсутствуют	данные отсутствуют
47	34	1	данные отсутствуют	данные отсутствуют	-	данные отсутствуют	данные отсутствуют

Государственный регистратор		ФГИС ЕГРН
полное наименование должности	подпись	инициалы, фамилия

М.П.

<b>Земельный участок</b>			
(вид объекта недвижимости)			
Лист № <u>    </u> Раздела <u>3.2</u>	Всего листов раздела <u>3.2</u> : <u>    </u>	Всего разделов: <u>    </u>	Всего листов выписки: <u>    </u>
<b>14.09.2021 № 99/2021/417291956</b>			
Кадастровый номер:		<b>02:22:150502:44</b>	

Сведения о характерных точках границы земельного участка				
Система координат:				
Зона №				
Номер точки	Координаты		Описание закрепления на местности	Средняя квадратическая погрешность определения координат характерных точек границ земельного участка, м
	X	Y		
1	2	3	4	5
1	755386.18	1306362.38	данные отсутствуют	7.5
2	755382.36	1306614.48	данные отсутствуют	7.5
3	755347.19	1306710.02	данные отсутствуют	2.5
4	755358.92	1306140.56	данные отсутствуют	2.5
5	757296.24	1306218.31	-	2.5
6	757183.9	1305629.92	-	2.5
7	757042.78	1305640.92	-	2.5
8	756985.9	1305690.08	-	2.5
9	756872.89	1305834.42	-	2.5
10	756771.49	1305662.08	-	2.5
11	756661.12	1305670.68	-	2.5
12	756408.38	1305687.77	-	2.5
13	756408.38	1305722.71	-	2.5
14	756369.74	1305722.71	-	2.5
15	756361.98	1305690.9	-	2.5

Государственный регистратор		ФГИС ЕГРН
полное наименование должности	подпись	инициалы, фамилия

М.П.

Раздел 3.2

Выписка из Единого государственного реестра недвижимости об объекте недвижимости  
Описание местоположения земельного участка

<b>Земельный участок</b>			
(вид объекта недвижимости)			
Лист № <u>    </u> Раздела <u>3.2</u>	Всего листов раздела <u>3.2</u> : <u>    </u>	Всего разделов: <u>    </u>	Всего листов выписки: <u>    </u>
<b>14.09.2021 № 99/2021/417291956</b>			
Кадастровый номер:		<b>02:22:150502:44</b>	

Сведения о характерных точках границы земельного участка				
Система координат:				
Зона №				
Номер точки	Координаты		Описание закрепления на местности	Средняя квадратическая погрешность определения координат характерных точек границ земельного участка, м
	X	Y		
1	2	3	4	5
16	756214.97	1305700.86	-	2.5
17	756283.56	1306103.04	-	2.5
18	756162.93	1306958.74	-	2.5
19	756087.55	1307002.25	-	2.5
20	756043.34	1306933.91	-	2.5
21	756056.14	1307199.85	-	2.5
22	756248.21	1307081.05	-	2.5
23	756382.26	1307081.05	-	2.5
24	756427.29	1307072.22	-	2.5
25	756485.3	1307030.79	-	2.5
26	756556.51	1307019.9	-	2.5
27	756602.07	1307007.9	-	2.5
28	756613.41	1306993.29	-	2.5
29	756657.05	1306911.82	-	2.5
30	756674.07	1306825.53	-	2.5

Государственный регистратор		ФГИС ЕГРН
полное наименование должности	подпись	инициалы, фамилия

М.П.

Выписка из Единого государственного реестра недвижимости об объекте недвижимости  
Описание местоположения земельного участка

<b>Земельный участок</b>			
(вид объекта недвижимости)			
Лист № <u>    </u> Раздела <b>3.2</b>	Всего листов раздела <b>3.2</b> : <u>    </u>	Всего разделов: <u>    </u>	Всего листов выписки: <u>    </u>
<b>14.09.2021 № 99/2021/417291956</b>			
Кадастровый номер:		<b>02:22:150502:44</b>	

Сведения о характерных точках границы земельного участка				
Система координат:				
Зона №				
Номер точки	Координаты		Описание закрепления на местности	Средняя квадратическая погрешность определения координат характерных точек границ земельного участка, м
	X	Y		
1	2	3	4	5
31	756777.11	1306759.13	-	2.5
32	756829.16	1306698.54	-	2.5
33	756920.78	1306668.34	-	2.5
34	757045.7	1306521.25	-	2.5
35	757108.06	1306439.93	-	2.5
36	757161.8	1306372.38	-	2.5
37	757247.12	1306284.08	-	2.5
38	757280	1306245.37	-	2.5
39	756829.29	1306213.99	данные отсутствуют	2.5
40	756879.22	1306213.99	данные отсутствуют	2.5
41	756879.22	1306277.24	данные отсутствуют	2.5
42	756879.22	1306407.07	данные отсутствуют	2.5
43	756879.22	1306513.6	данные отсутствуют	2.5
44	756829.29	1306513.6	данные отсутствуют	2.5
45	756829.29	1306467	данные отсутствуют	2.5

Государственный регистратор		ФГИС ЕГРН
полное наименование должности	подпись	инициалы, фамилия

М.П.

Раздел 3.2

Выписка из Единого государственного реестра недвижимости об объекте недвижимости  
Описание местоположения земельного участка

<b>Земельный участок</b>			
(вид объекта недвижимости)			
Лист № <u>    </u> Раздела <b>3.2</b>	Всего листов раздела <b>3.2</b> : <u>    </u>	Всего разделов: <u>    </u>	Всего листов выписки: <u>    </u>
<b>14.09.2021 № 99/2021/417291956</b>			
Кадастровый номер:		<b>02:22:150502:44</b>	

Сведения о характерных точках границы земельного участка				
Система координат:				
Зона №				
Номер точки	Координаты		Описание закрепления на местности	Средняя квадратическая погрешность определения координат характерных точек границ земельного участка, м
	X	Y		
1	2	3	4	5
46	756829.29	1306350.48	данные отсутствуют	2.5
47	756286.65	1306836.52	данные отсутствуют	2.5
48	756463.09	1306600.16	данные отсутствуют	2.5
49	756572.95	1306350.48	данные отсутствуют	2.5
50	756623.89	1306070.08	данные отсутствуют	2.5
51	756546.32	1305931.02	данные отсутствуют	2.5
52	756426.47	1305931.02	данные отсутствуют	2.5
53	756353.24	1305897.73	данные отсутствуют	2.5
54	756286.65	1306337.16	данные отсутствуют	2.5
55	756286.65	1306560.21	данные отсутствуют	2.5

Государственный регистратор		ФГИС ЕГРН
полное наименование должности	подпись	инициалы, фамилия

М.П.

Выписка из Единого государственного реестра недвижимости об объекте недвижимости

**Сведения о характеристиках объекта недвижимости**

На основании запроса от 14.09.2021 г., поступившего на рассмотрение 14.09.2021 г., сообщаем, что согласно записям Единого государственного реестра недвижимости:

<b>Земельный участок</b>			
(вид объекта недвижимости)			
Лист № ____ Раздела <b>1</b>	Всего листов раздела <b>1</b> : ____	Всего разделов: ____	Всего листов выписки: ____
<b>14.09.2021 № 99/2021/417282478</b>			
Кадастровый номер:		<b>02:22:150502:46</b>	

Номер кадастрового квартала:	02:22:150502
Дата присвоения кадастрового номера:	31.08.2016
Ранее присвоенный государственный учетный номер:	данные отсутствуют
Адрес:	установлено относительно ориентира, расположенного за пределами участка. Ориентир населенный пункт. Участок находится примерно в 1000 м от ориентира по направлению на восток. Почтовый адрес ориентира: 452309 Республика Башкортостан, Дюртюлинский р-н, с/с Учпилинский, д Баргата
Площадь:	1700874 +/- 19496кв. м
Кадастровая стоимость, руб.:	2891485.8
Кадастровые номера расположенных в пределах земельного участка объектов недвижимости:	данные отсутствуют
Кадастровые номера объектов недвижимости, из которых образован объект недвижимости:	02:17:061002:1
Кадастровые номера образованных объектов недвижимости:	данные отсутствуют
Сведения о включении объекта недвижимости в состав предприятия как имущественного комплекса:	

Государственный регистратор		ФГИС ЕГРН
полное наименование должности	подпись	инициалы, фамилия

М.П.

Раздел 1

Выписка из Единого государственного реестра недвижимости об объекте недвижимости

**Сведения о характеристиках объекта недвижимости**

<b>Земельный участок</b>			
(вид объекта недвижимости)			
Лист № ____ Раздела <b>1</b>	Всего листов раздела <b>1</b> : ____	Всего разделов: ____	Всего листов выписки: ____
<b>14.09.2021 № 99/2021/417282478</b>			
Кадастровый номер:		<b>02:22:150502:46</b>	

Категория земель:	Земли сельскохозяйственного назначения
Виды разрешенного использования:	для сельскохозяйственного производства
Сведения о кадастровом инженере:	Муслухов Айнур Ильфирович №02-11-534, БТИ Республики Башкортостан
Сведения о лесах, водных объектах и об иных природных объектах, расположенных в пределах земельного участка:	данные отсутствуют
Сведения о том, что земельный участок полностью или частично расположен в границах зоны с особыми условиями использования территории или территории объекта культурного наследия	данные отсутствуют
Сведения о том, что земельный участок расположен в границах особой экономической зоны, территории опережающего социально-экономического развития, зоны территориального развития в Российской Федерации, игровой зоны:	данные отсутствуют
Сведения о том, что земельный участок расположен в границах особо охраняемой природной территории, охотничьих угодий, лесничеств, лесопарков:	данные отсутствуют
Сведения о результатах проведения государственного земельного надзора:	данные отсутствуют
Сведения о расположении земельного участка в границах территории, в отношении которой утвержден проект межевания территории:	данные отсутствуют

Государственный регистратор		ФГИС ЕГРН
полное наименование должности	подпись	инициалы, фамилия

М.П.

<b>Земельный участок</b>		
(вид объекта недвижимости)		
Лист № ____ Раздела <b>1</b>	Всего листов раздела <b>1</b> : ____	Всего разделов: ____
14.09.2021 № 99/2021/417282478		
Кадастровый номер:		<b>02:22:150502:46</b>
Условный номер земельного участка:	данные отсутствуют	
Сведения о принятии акта и (или) заключении договора, предусматривающих предоставление в соответствии с земельным законодательством исполнительным органом государственной власти или органом местного самоуправления находящегося в государственной или муниципальной собственности земельного участка для строительства наемного дома социального использования или наемного дома коммерческого использования:	данные отсутствуют	
Сведения о том, что земельный участок или земельные участки образованы на основании решения об изъятии земельного участка и (или) расположенного на нем объекта недвижимости для государственных или муниципальных нужд:	данные отсутствуют	
Сведения о том, что земельный участок образован из земель или земельного участка, государственная собственность на которые не разграничена:	данные отсутствуют	
Сведения о наличии земельного спора о местоположении границ земельных участков:	данные отсутствуют	
Статус записи об объекте недвижимости:	Сведения об объекте недвижимости имеют статус "актуальные"	
Особые отметки:	<p>Граница земельного участка состоит из 4 контуров. Для данного земельного участка обеспечен доступ посредством земельного участка (земельных участков) с кадастровым номером (кадастровыми номерами) 02:22:000000:247.</p> <p>Состав земельного участка:</p> <p>1) №1 площадь: 1213054.41 кв.м</p> <p>2) №2 площадь: 103758.12 кв.м</p> <p>3) №3 площадь: 331838.94 кв.м</p> <p>4) №4 площадь: 52222.68 кв.м</p>	
Получатель выписки:	Рачкова Елена Сергеевна	
Государственный регистратор		ФГИС ЕГРН
полное наименование должности	подпись	инициалы, фамилия

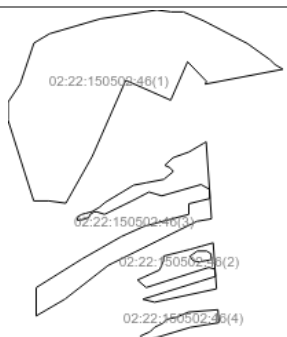
М.П.

<b>Земельный участок</b>		
(вид объекта недвижимости)		
Лист № __ Раздела <u>2</u>	Всего листов раздела <u>2</u> : __	Всего разделов: __
Всего листов выписки: __		
<b>14.09.2021 № 99/2021/417282478</b>		
Кадастровый номер:		<b>02:22:150502:46</b>
1.	Правообладатель (правообладатели):	1.1. данные о правообладателе отсутствуют
2.	Вид, номер и дата государственной регистрации права:	2.1. не зарегистрировано
3.	Ограничение прав и обременение объекта недвижимости:	
	вид:	Аренда, весь объект
	дата государственной регистрации:	30.12.2016
	номер государственной регистрации:	02-04/105-04/305/001/2016-8484/2
	3.1.1. срок, на который установлено ограничение прав и обременение объекта недвижимости:	с 30.11.2016 по 29.11.2036
	лицо, в пользу которого установлено ограничение прав и обременение объекта недвижимости:	Нафиков Ильшат Ринатович
	основание государственной регистрации:	Договор аренды находящегося в государственной собственности земельного участка от 12.12.2016 №162-50-16 зем
4.	Договоры участия в долевом строительстве:	не зарегистрировано
5.	Заявленные в судебном порядке права требования:	данные отсутствуют
6.	Сведения о возражении в отношении зарегистрированного права:	данные отсутствуют
7.	Сведения о наличии решения об изъятии объекта недвижимости для государственных и муниципальных нужд:	данные отсутствуют
8.	Сведения о невозможности государственной регистрации без личного участия правообладателя или его законного представителя:	
9.	Правопритязания и сведения о наличии поступивших, но не рассмотренных заявлений о проведении государственной регистрации права (перехода, прекращения права), ограничения права или обременения объекта недвижимости, сделки в отношении объекта недвижимости:	данные отсутствуют
10.	Сведения об осуществлении государственной регистрации сделки, права, ограничения права без необходимого в силу закона согласия третьего лица, органа:	данные отсутствуют
11.	Сведения о невозможности государственной регистрации перехода, прекращения, ограничения права на земельный участок из земель сельскохозяйственного назначения:	
Государственный регистратор		ФГИС ЕГРН
полное наименование должности		подпись
		инициалы, фамилия

М.П.

Выписка из Единого государственного реестра недвижимости об объекте недвижимости  
**Описание местоположения земельного участка**

<b>Земельный участок</b>			
(вид объекта недвижимости)			
Лист № __ Раздела <u>3</u>	Всего листов раздела <u>3</u> : __	Всего разделов: __	Всего листов выписки: __
<b>14.09.2021 № 99/2021/417282478</b>			
Кадастровый номер:		<b>02:22:150502:46</b>	

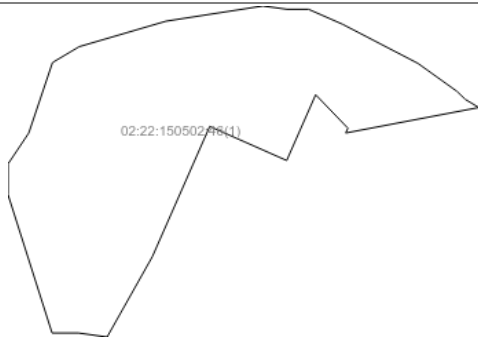
План (чертеж, схема) земельного участка			
			
Масштаб 1: данные отсутствуют	Условные обозначения:		

Государственный регистратор		ФГИС ЕГРН
полное наименование должности	подпись	инициалы, фамилия

М.П.

Выписка из Единого государственного реестра недвижимости об объекте недвижимости  
**Описание местоположения земельного участка**

<b>Земельный участок</b>			
(вид объекта недвижимости)			
Лист № __ Раздела <u>3</u>	Всего листов раздела <u>3</u> : __	Всего разделов: __	Всего листов выписки: __
<b>14.09.2021 № 99/2021/417282478</b>			
Кадастровый номер:		<b>02:22:150502:46</b>	

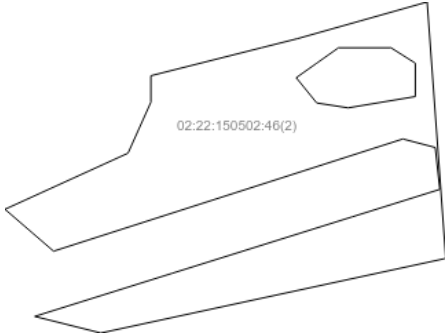
План (чертеж, схема) земельного участка			
			
Масштаб 1: данные отсутствуют	Условные обозначения:		

Государственный регистратор		ФГИС ЕГРН
полное наименование должности	подпись	инициалы, фамилия

М.П.



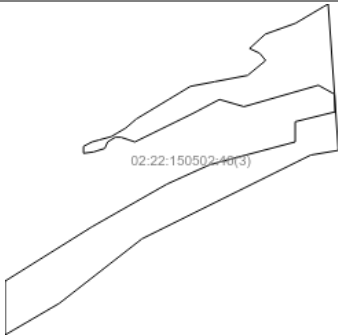
<b>Земельный участок</b>			
(вид объекта недвижимости)			
Лист № ____ Раздела <u>3</u>	Всего листов раздела <u>3</u> : ____	Всего разделов: ____	Всего листов выписки: ____
<b>14.09.2021 № 99/2021/417282478</b>			
Кадастровый номер:		<b>02:22:150502:46</b>	

План (чертеж, схема) земельного участка			
			
Масштаб 1: данные отсутствуют	Условные обозначения:		

Государственный регистратор		ФГИС ЕГРН
полное наименование должности	подпись	инициалы, фамилия

М.П.

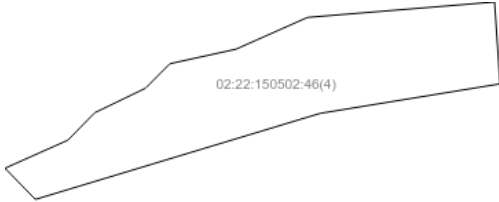
<b>Земельный участок</b>			
(вид объекта недвижимости)			
Лист № ____ Раздела <u>3</u>	Всего листов раздела <u>3</u> : ____	Всего разделов: ____	Всего листов выписки: ____
<b>14.09.2021 № 99/2021/417282478</b>			
Кадастровый номер:		<b>02:22:150502:46</b>	

План (чертеж, схема) земельного участка			
			
Масштаб 1: данные отсутствуют	Условные обозначения:		

Государственный регистратор		ФГИС ЕГРН
полное наименование должности	подпись	инициалы, фамилия

М.П.

<b>Земельный участок</b>			
(вид объекта недвижимости)			
Лист № <u>    </u> Раздела <u>3</u>	Всего листов раздела <u>3.1</u> : <u>    </u>	Всего разделов: <u>    </u>	Всего листов выписки: <u>    </u>
14.09.2021 № 99/2021/417282478			
Кадастровый номер:		02:22:150502:46	

План (чертеж, схема) земельного участка			
			
Масштаб 1: данные отсутствуют	Условные обозначения:		

Государственный регистратор		ФГИС ЕГРН
полное наименование должности	подпись	инициалы, фамилия

М.П.

Раздел 3.1

<b>Земельный участок</b>			
(вид объекта недвижимости)			
Лист № <u>    </u> Раздела <u>3.1</u>	Всего листов раздела <u>3.1</u> : <u>    </u>	Всего разделов: <u>    </u>	Всего листов выписки: <u>    </u>
14.09.2021 № 99/2021/417282478			
Кадастровый номер:		02:22:150502:46	

Описание местоположения границ земельного участка							
Номер п/п	Номер точки		Дирекционный угол	Горизонтальное проложение, м	Описание закрепления на местности	Кадастровые номера смежных участков	Сведения об адресах правообладателей смежных земельных участков
	начальная	конечная					
1	2	3	4	5	6	7	8
1	1	2	данные отсутствуют	данные отсутствуют	-	данные отсутствуют	данные отсутствуют
2	1	2	данные отсутствуют	данные отсутствуют	-	данные отсутствуют	данные отсутствуют
3	1	2	данные отсутствуют	данные отсутствуют	данные отсутствуют	данные отсутствуют	данные отсутствуют
4	1	2	данные отсутствуют	данные отсутствуют	-	данные отсутствуют	данные отсутствуют
5	1	2	данные отсутствуют	данные отсутствуют	-	данные отсутствуют	данные отсутствуют
6	2	3	данные отсутствуют	данные отсутствуют	-	данные отсутствуют	данные отсутствуют
7	2	3	данные отсутствуют	данные отсутствуют	-	данные отсутствуют	данные отсутствуют
8	2	3	данные отсутствуют	данные отсутствуют	данные отсутствуют	данные отсутствуют	данные отсутствуют
9	2	3	данные отсутствуют	данные отсутствуют	-	данные отсутствуют	данные отсутствуют
10	2	3	данные отсутствуют	данные отсутствуют	-	данные отсутствуют	данные отсутствуют
11	3	4	данные отсутствуют	данные отсутствуют	-	данные отсутствуют	данные отсутствуют
12	3	4	данные отсутствуют	данные отсутствуют	-	данные отсутствуют	данные отсутствуют
13	3	4	данные отсутствуют	данные отсутствуют	данные отсутствуют	данные отсутствуют	данные отсутствуют
14	3	4	данные отсутствуют	данные отсутствуют	-	данные отсутствуют	данные отсутствуют

			отсутствуют	отсутствуют			
15	3	4	данные отсутствуют	данные отсутствуют	-	данные отсутствуют	данные отсутствуют

Государственный регистратор		ФГИС ЕГРН	
полное наименование должности		инициалы, фамилия	

М.П.

Раздел 3.1

Выписка из Единого государственного реестра недвижимости об объекте недвижимости  
Описание местоположения земельного участка

<b>Земельный участок</b>			
<small>(вид объекта недвижимости)</small>			
Лист № __ Раздела <b>3.1</b>	Всего листов раздела <b>3.1</b> : __	Всего разделов: __	Всего листов выписки: __
<b>14.09.2021 № 99/2021/417282478</b>			
Кадастровый номер:		<b>02:22:150502:46</b>	

Описание местоположения границ земельного участка							
Номер п/п	Номер точки		Дирекционный угол	Горизонтальное проложение, м	Описание закрепления на местности	Кадастровые номера смежных участков	Сведения об адресах правообладателей смежных земельных участков
	начальная	конечная					
1	2	3	4	5	6	7	8
16	4	5	данные отсутствуют	данные отсутствуют	-	данные отсутствуют	данные отсутствуют
17	4	5	данные отсутствуют	данные отсутствуют	-	данные отсутствуют	данные отсутствуют
18	4	5	данные отсутствуют	данные отсутствуют	данные отсутствуют	данные отсутствуют	данные отсутствуют
19	4	5	данные отсутствуют	данные отсутствуют	-	данные отсутствуют	данные отсутствуют
20	4	5	данные отсутствуют	данные отсутствуют	-	данные отсутствуют	данные отсутствуют
21	5	6	данные отсутствуют	данные отсутствуют	-	данные отсутствуют	данные отсутствуют
22	5	6	данные отсутствуют	данные отсутствуют	-	данные отсутствуют	данные отсутствуют
23	5	6	данные отсутствуют	данные отсутствуют	данные отсутствуют	данные отсутствуют	данные отсутствуют
24	5	6	данные отсутствуют	данные отсутствуют	-	данные отсутствуют	данные отсутствуют
25	5	6	данные отсутствуют	данные отсутствуют	-	данные отсутствуют	данные отсутствуют
26	6	7	данные отсутствуют	данные отсутствуют	-	данные отсутствуют	данные отсутствуют
27	6	7	данные отсутствуют	данные отсутствуют	-	данные отсутствуют	данные отсутствуют
28	6	7	данные отсутствуют	данные отсутствуют	данные отсутствуют	данные отсутствуют	данные отсутствуют

29	6	7	данные отсутствуют	данные отсутствуют	-	данные отсутствуют	данные отсутствуют
30	6	7	данные отсутствуют	данные отсутствуют	-	данные отсутствуют	данные отсутствуют

Государственный регистратор				ФГИС ЕГРН	
полное наименование должности		подпись		инициалы, фамилия	

М.П.

Раздел 3.1

Выписка из Единого государственного реестра недвижимости об объекте недвижимости  
Описание местоположения земельного участка

<b>Земельный участок</b>			
(вид объекта недвижимости)			
Лист №	Раздела <b>3.1</b>	Всего листов раздела <b>3.1</b> : ____	Всего разделов: ____
<b>14.09.2021 № 99/2021/417282478</b>		Всего листов выписки: ____	
Кадастровый номер:		<b>02:22:150502:46</b>	

Описание местоположения границ земельного участка							
Номер п/п	Номер точки		Дирекционный угол	Горизонтальное проложение, м	Описание закрепления на местности	Кадастровые номера смежных участков	Сведения об адресах правообладателей смежных земельных участков
	начальная	конечная					
1	2	3	4	5	6	7	8
31	7	8	данные отсутствуют	данные отсутствуют	-	данные отсутствуют	данные отсутствуют
32	7	8	данные отсутствуют	данные отсутствуют	-	данные отсутствуют	данные отсутствуют
33	7	8	данные отсутствуют	данные отсутствуют	данные отсутствуют	данные отсутствуют	данные отсутствуют
34	7	8	данные отсутствуют	данные отсутствуют	-	данные отсутствуют	данные отсутствуют
35	7	8	данные отсутствуют	данные отсутствуют	-	данные отсутствуют	данные отсутствуют
36	8	9	данные отсутствуют	данные отсутствуют	-	данные отсутствуют	данные отсутствуют
37	8	9	данные отсутствуют	данные отсутствуют	-	данные отсутствуют	данные отсутствуют
38	8	9	данные отсутствуют	данные отсутствуют	данные отсутствуют	данные отсутствуют	данные отсутствуют
39	8	9	данные отсутствуют	данные отсутствуют	-	данные отсутствуют	данные отсутствуют
40	8	9	данные отсутствуют	данные отсутствуют	-	данные отсутствуют	данные отсутствуют
41	9	10	данные отсутствуют	данные отсутствуют	-	данные отсутствуют	данные отсутствуют
42	9	10	данные отсутствуют	данные отсутствуют	-	данные отсутствуют	данные отсутствуют
43	9	10	данные отсутствуют	данные отсутствуют	-	данные отсутствуют	данные отсутствуют

44	9	10	данные отсутствуют	данные отсутствуют	-	данные отсутствуют	данные отсутствуют
45	10	11	данные отсутствуют	данные отсутствуют	-	данные отсутствуют	данные отсутствуют

Государственный регистратор		ФГИС ЕГРН
полное наименование должности	подпись	инициалы, фамилия

М.П.

Раздел 3.1

Выписка из Единого государственного реестра недвижимости об объекте недвижимости  
Описание местоположения земельного участка

<b>Земельный участок</b>			
(вид объекта недвижимости)			
Лист № __ Раздела <b>3.1</b>	Всего листов раздела <b>3.1</b> : __	Всего разделов: __	Всего листов выписки: __
<b>14.09.2021 № 99/2021/417282478</b>			
Кадастровый номер:		<b>02:22:150502:46</b>	

Описание местоположения границ земельного участка							
Номер п/п	Номер точки		Дирекционный угол	Горизонтальное проложение, м	Описание закрепления на местности	Кадастровые номера смежных участков	Сведения об адресах правообладателей смежных земельных участков
	начальная	конечная					
1	2	3	4	5	6	7	8
46	10	11	данные отсутствуют	данные отсутствуют	-	данные отсутствуют	данные отсутствуют
47	10	11	данные отсутствуют	данные отсутствуют	-	данные отсутствуют	данные отсутствуют
48	10	11	данные отсутствуют	данные отсутствуют	-	данные отсутствуют	данные отсутствуют
49	11	12	данные отсутствуют	данные отсутствуют	-	данные отсутствуют	данные отсутствуют
50	11	12	данные отсутствуют	данные отсутствуют	-	данные отсутствуют	данные отсутствуют
51	11	12	данные отсутствуют	данные отсутствуют	-	данные отсутствуют	данные отсутствуют
52	11	1	данные отсутствуют	данные отсутствуют	-	данные отсутствуют	данные отсутствуют
53	12	13	данные отсутствуют	данные отсутствуют	-	данные отсутствуют	данные отсутствуют
54	12	13	данные отсутствуют	данные отсутствуют	-	данные отсутствуют	данные отсутствуют
55	12	13	данные отсутствуют	данные отсутствуют	-	данные отсутствуют	данные отсутствуют
56	13	14	данные отсутствуют	данные отсутствуют	-	данные отсутствуют	данные отсутствуют
57	13	14	данные отсутствуют	данные отсутствуют	-	данные отсутствуют	данные отсутствуют
58	13	14	данные отсутствуют	данные отсутствуют	-	данные отсутствуют	данные отсутствуют

59	14	15	данные отсутствуют	данные отсутствуют	-	данные отсутствуют	данные отсутствуют
60	14	15	данные отсутствуют	данные отсутствуют	-	данные отсутствуют	данные отсутствуют

Государственный регистратор				ФГИС ЕГРН
полное наименование должности		подпись		инициалы, фамилия

М.П.

Раздел 3.1

Выписка из Единого государственного реестра недвижимости об объекте недвижимости  
Описание местоположения земельного участка

<b>Земельный участок</b>			
(вид объекта недвижимости)			
Лист №	Раздела <b>3.1</b>	Всего листов раздела <b>3.1</b> : _____	Всего разделов: _____
<b>14.09.2021 № 99/2021/417282478</b>			
Кадастровый номер:		<b>02:22:150502:46</b>	

Описание местоположения границ земельного участка							
Номер п/п	Номер точки		Дирекционный угол	Горизонтальное проложение, м	Описание закрепления на местности	Кадастровые номера смежных участков	Сведения об адресах правообладателей смежных земельных участков
	начальная	конечная					
1	2	3	4	5	6	7	8
61	14	15	данные отсутствуют	данные отсутствуют	-	данные отсутствуют	данные отсутствуют
62	15	16	данные отсутствуют	данные отсутствуют	-	данные отсутствуют	данные отсутствуют
63	15	16	данные отсутствуют	данные отсутствуют	-	данные отсутствуют	данные отсутствуют
64	15	16	данные отсутствуют	данные отсутствуют	-	данные отсутствуют	данные отсутствуют
65	16	17	данные отсутствуют	данные отсутствуют	-	данные отсутствуют	данные отсутствуют
66	16	17	данные отсутствуют	данные отсутствуют	-	данные отсутствуют	данные отсутствуют
67	16	17	данные отсутствуют	данные отсутствуют	-	данные отсутствуют	данные отсутствуют
68	17	18	данные отсутствуют	данные отсутствуют	-	данные отсутствуют	данные отсутствуют
69	17	18	данные отсутствуют	данные отсутствуют	-	данные отсутствуют	данные отсутствуют
70	17	18	данные отсутствуют	данные отсутствуют	-	данные отсутствуют	данные отсутствуют
71	18	19	данные отсутствуют	данные отсутствуют	-	данные отсутствуют	данные отсутствуют
72	18	1	данные отсутствуют	данные отсутствуют	-	данные отсутствуют	данные отсутствуют
73	18	19	данные отсутствуют	данные отсутствуют	-	данные отсутствуют	данные отсутствуют

74	19	20	данные отсутствуют	данные отсутствуют	-	данные отсутствуют	данные отсутствуют
75	19	20	данные отсутствуют	данные отсутствуют	-	данные отсутствуют	данные отсутствуют

Государственный регистратор		ФГИС ЕГРН
полное наименование должности	подпись	инициалы, фамилия

М.П.

Раздел 3.1

Выписка из Единого государственного реестра недвижимости об объекте недвижимости  
Описание местоположения земельного участка

<b>Земельный участок</b>			
(вид объекта недвижимости)			
Лист № __ Раздела <b>3.1</b>	Всего листов раздела <b>3.1</b> : __	Всего разделов: __	Всего листов выписки: __
<b>14.09.2021 № 99/2021/417282478</b>			
Кадастровый номер:		<b>02:22:150502:46</b>	

Описание местоположения границ земельного участка							
Номер п/п	Номер точки		Дирекционный угол	Горизонтальное проложение, м	Описание закрепления на местности	Кадастровые номера смежных участков	Сведения об адресах правообладателей смежных земельных участков
	начальная	конечная					
1	2	3	4	5	6	7	8
76	20	21	данные отсутствуют	данные отсутствуют	-	данные отсутствуют	данные отсутствуют
77	20	21	данные отсутствуют	данные отсутствуют	-	данные отсутствуют	данные отсутствуют
78	21	22	данные отсутствуют	данные отсутствуют	-	данные отсутствуют	данные отсутствуют
79	21	22	данные отсутствуют	данные отсутствуют	-	данные отсутствуют	данные отсутствуют
80	22	23	данные отсутствуют	данные отсутствуют	-	данные отсутствуют	данные отсутствуют
81	22	23	данные отсутствуют	данные отсутствуют	-	данные отсутствуют	данные отсутствуют
82	23	1	данные отсутствуют	данные отсутствуют	-	данные отсутствуют	данные отсутствуют
83	23	24	данные отсутствуют	данные отсутствуют	-	данные отсутствуют	данные отсутствуют
84	24	25	данные отсутствуют	данные отсутствуют	-	данные отсутствуют	данные отсутствуют
85	25	26	данные отсутствуют	данные отсутствуют	-	данные отсутствуют	данные отсутствуют
86	26	27	данные отсутствуют	данные отсутствуют	-	данные отсутствуют	данные отсутствуют
87	27	28	данные отсутствуют	данные отсутствуют	-	данные отсутствуют	данные отсутствуют
88	28	29	данные отсутствуют	данные отсутствуют	-	данные отсутствуют	данные отсутствуют

89	29	30	данные отсутствуют	данные отсутствуют	-	данные отсутствуют	данные отсутствуют
90	30	31	данные отсутствуют	данные отсутствуют	-	данные отсутствуют	данные отсутствуют

Государственный регистратор		ФГИС ЕГРН
полное наименование должности	подпись	инициалы, фамилия

М.П.

Раздел 3.1

Выписка из Единого государственного реестра недвижимости об объекте недвижимости  
Описание местоположения земельного участка

<b>Земельный участок</b>			
(вид объекта недвижимости)			
Лист №	Раздела <b>3.1</b>	Всего листов раздела <b>3.1</b> : _____	Всего разделов: _____
<b>14.09.2021 № 99/2021/417282478</b>			
Кадастровый номер:		<b>02:22:150502:46</b>	

Описание местоположения границ земельного участка							
Номер п/п	Номер точки		Дирекционный угол	Горизонтальное проложение, м	Описание закрепления на местности	Кадастровые номера смежных участков	Сведения об адресах правообладателей смежных земельных участков
	начальная	конечная					
1	2	3	4	5	6	7	8
91	31	32	данные отсутствуют	данные отсутствуют	-	данные отсутствуют	данные отсутствуют
92	32	33	данные отсутствуют	данные отсутствуют	-	данные отсутствуют	данные отсутствуют
93	33	34	данные отсутствуют	данные отсутствуют	-	данные отсутствуют	данные отсутствуют
94	34	35	данные отсутствуют	данные отсутствуют	-	данные отсутствуют	данные отсутствуют
95	35	36	данные отсутствуют	данные отсутствуют	-	данные отсутствуют	данные отсутствуют
96	36	37	данные отсутствуют	данные отсутствуют	-	данные отсутствуют	данные отсутствуют
97	37	38	данные отсутствуют	данные отсутствуют	-	данные отсутствуют	данные отсутствуют
98	38	39	данные отсутствуют	данные отсутствуют	-	данные отсутствуют	данные отсутствуют
99	39	40	данные отсутствуют	данные отсутствуют	-	данные отсутствуют	данные отсутствуют
100	40	41	данные отсутствуют	данные отсутствуют	-	данные отсутствуют	данные отсутствуют
101	41	42	данные отсутствуют	данные отсутствуют	-	данные отсутствуют	данные отсутствуют
102	42	1	данные отсутствуют	данные отсутствуют	-	данные отсутствуют	данные отсутствуют

Государственный регистратор		ФГИС ЕГРН
-----------------------------	--	-----------



Раздел 3.2

Выписка из Единого государственного реестра недвижимости об объекте недвижимости  
**Описание местоположения земельного участка**

<b>Земельный участок</b>			
(вид объекта недвижимости)			
Лист № __	Раздела <b>3.2</b>	Всего листов раздела <b>3.2</b> : __	Всего разделов: __
Всего листов выписки: __			
<b>14.09.2021 № 99/2021/417282478</b>			
Кадастровый номер:		<b>02:22:150502:46</b>	

Сведения о характерных точках границы земельного участка				
Система координат:				
Зона №				
Номер точки	Координаты		Описание закрепления на местности	Средняя квадратическая погрешность определения координат характерных точек границ земельного участка, м
	X	Y		
1	2	3	4	5
1	757350.38	1305527.72	-	2.5
2	757072.55	1305405	-	2.5
3	757216.47	1305079.18	-	2.5
4	756666.79	1304836.38	-	2.5
5	756327.7	1304644.81	-	2.5
6	756344.55	1304522.78	-	2.5
7	756344.55	1304411.72	-	2.5
8	756928.91	1304225.14	-	2.5
9	757057.64	1304225.14	-	2.5
10	757188.63	1304313.1	-	2.5
11	757486.04	1304413.64	-	2.5
12	757553.06	1304526.74	-	2.5
13	757660.7	1304894.51	-	2.5
14	757724.75	1305303.7	-	2.5
15	757710.84	1305406.76	-	2.5

Государственный регистратор		ФГИС ЕГРН
полное наименование должности	подпись	инициалы, фамилия

<b>Земельный участок</b>			
(вид объекта недвижимости)			
Лист № <u>    </u> Раздела <b>3.2</b>	Всего листов раздела <b>3.2</b> : <u>    </u>	Всего разделов: <u>    </u>	Всего листов выписки: <u>    </u>
<b>14.09.2021 № 99/2021/417282478</b>			
Кадастровый номер:		<b>02:22:150502:46</b>	

Сведения о характерных точках границы земельного участка				
Система координат:				
Зона №				
Номер точки	Координаты		Описание закрепления на местности	Средняя квадратическая погрешность определения координат характерных точек границ земельного участка, м
	X	Y		
1	2	3	4	5
16	757710.84	1305497.42	-	2.5
17	757647.58	1305641.76	-	2.5
18	757482.65	1305960.36	-	2.5
19	757364.87	1306125.28	-	2.5
20	757330.57	1306161.1	-	2.5
21	757296.24	1306218.31	-	2.5
22	757188.73	1305655.2	-	2.5
23	757208.91	1305664.08	-	2.5
24	756041.09	1305713.04	-	2.5
25	755708.32	1305737.32	-	2.5
26	755708.41	1305735.77	-	2.5
27	755612.06	1305288.86	-	2.5
28	755633.56	1305202.89	-	2.5
29	755689.19	1305380.82	-	2.5
30	755762.67	1305615.85	-	2.5

Государственный регистратор		ФГИС ЕГРН
полное наименование должности	подпись	инициалы, фамилия

М.П.

<b>Земельный участок</b>			
(вид объекта недвижимости)			
Лист № <u>    </u> Раздела <b>3.2</b>	Всего листов раздела <b>3.2</b> : <u>    </u>	Всего разделов: <u>    </u>	Всего листов выписки: <u>    </u>
<b>14.09.2021 № 99/2021/417282478</b>			
Кадастровый номер:		<b>02:22:150502:46</b>	

Сведения о характерных точках границы земельного участка				
Система координат:				
Зона №				
Номер точки	Координаты		Описание закрепления на местности	Средняя квадратическая погрешность определения координат характерных точек границ земельного участка, м
	X	Y		
1	2	3	4	5
31	755798.22	1305729.54	-	2.5
32	755852.48	1305723.59	-	2.5
33	755863.55	1305681.5	-	2.5
34	755718.09	1305227.37	-	2.5
35	755772.41	1305164.19	-	2.5
36	755845.13	1305324.18	-	2.5
37	755911.17	1305353.86	-	2.5
38	755945.49	1305353.86	-	2.5
39	755981.85	1305497.99	-	2.5
40	755993.57	1305544.46	-	2.5
41	756016.48	1305625.74	-	2.5
42	755961.78	1305569.5	-	2.5
43	755981.76	1305597.8	-	2.5
44	755981.76	1305666.04	-	2.5
45	755961.78	1305697.67	-	2.5

Государственный регистратор		ФГИС ЕГРН
полное наименование должности	подпись	инициалы, фамилия

М.П.

<b>Земельный участок</b>			
(вид объекта недвижимости)			
Лист №	Раздела <b>3.2</b>	Всего листов раздела <b>3.2</b> : ____	Всего разделов: ____
Всего листов выписки: ____			
<b>14.09.2021 № 99/2021/417282478</b>			
Кадастровый номер:		<b>02:22:150502:46</b>	

Сведения о характерных точках границы земельного участка				
Система координат:				
Зона №				
Номер точки	Координаты		Описание закрепления на местности	Средняя квадратическая погрешность определения координат характерных точек границ земельного участка, м
	X	Y		
1	2	3	4	5
46	755918.51	1305697.67	-	2.5
47	755903.88	1305610.37	-	2.5
48	755910.18	1305569.5	-	2.5
49	755942.96	1305542.84	-	2.5
50	756428.49	1305686.4	-	2.5
51	756771.49	1305662.07	-	2.5
52	756760.63	1305643.62	-	2.5
53	756698.11	1305537.36	-	2.5
54	756656.66	1305422.04	-	2.5
55	756602.07	1305362.39	-	2.5
56	756584.28	1305401	-	2.5
57	756556.51	1305423.75	-	2.5
58	756500.03	1305354.81	-	2.5
59	756475.99	1305229.44	-	2.5
60	756458.17	1305136.5	-	2.5

Государственный регистратор		ФГИС ЕГРН
полное наименование должности	подпись	инициалы, фамилия

М.П.

Раздел 3.2

Выписка из Единого государственного реестра недвижимости об объекте недвижимости  
Описание местоположения земельного участка

<b>Земельный участок</b>			
(вид объекта недвижимости)			
Лист №	Раздела <b>3.2</b>	Всего листов раздела <b>3.2</b> : ____	Всего разделов: ____
Всего листов выписки: ____			
<b>14.09.2021 № 99/2021/417282478</b>			
Кадастровый номер:		<b>02:22:150502:46</b>	

Сведения о характерных точках границы земельного участка				
Система координат:				
Зона №				
Номер точки	Координаты		Описание закрепления на местности	Средняя квадратическая погрешность определения координат характерных точек границ земельного участка, м
	X	Y		
1	2	3	4	5
61	756409.51	1305055.58	-	2.5
62	756334.29	1304930.48	-	2.5
63	756299.75	1304890.02	-	2.5
64	756267.02	1304834.33	-	2.5
65	756254.75	1304789.57	-	2.5
66	756247.02	1304761.39	-	2.5
67	756230.2	1304729.12	-	2.5
68	756203.84	1304729.12	-	2.5
69	756208.84	1304767.3	-	2.5
70	756222.48	1304810.48	-	2.5
71	756247.02	1304820.93	-	2.5
72	756264.75	1304850.02	-	2.5
73	756264.75	1304872.3	-	2.5
74	756247.02	1304925.02	-	2.5
75	756353.83	1305143.19	-	2.5

Государственный регистратор		ФГИС ЕГРН
полное наименование должности	подпись	инициалы, фамилия

М.П.

Выписка из Единого государственного реестра недвижимости об объекте недвижимости  
Описание местоположения земельного участка

<b>Земельный участок</b>			
(вид объекта недвижимости)			
Лист №	Раздела <b>3.2</b>	Всего листов раздела <b>3.2</b> : ____	Всего разделов: ____
Всего листов выписки: ____			
<b>14.09.2021 № 99/2021/417282478</b>			
Кадастровый номер:		<b>02:22:150502:46</b>	

Сведения о характерных точках границы земельного участка				
Система координат:				
Зона №				
Номер точки	Координаты		Описание закрепления на местности	Средняя квадратическая погрешность определения координат характерных точек границ земельного участка, м
	X	Y		
1	2	3	4	5
76	756408.38	1305247.73	-	2.5
77	756381.11	1305340.91	-	2.5
78	756462.54	1305624.93	-	2.5
79	756428.74	1305685.94	-	2.5
80	756361.19	1305688.04	-	2.5
81	756323.9	1305536.36	-	2.5
82	756247.02	1305536.36	-	2.5
83	756160.81	1305211.48	-	2.5
84	756086.46	1305046.98	-	2.5
85	755924.31	1304761.39	-	2.5
86	755717.5	1304429.59	-	2.5
87	755512.96	1304429.59	-	2.5
88	755633.56	1304637.18	-	2.5
89	755878.86	1304952.29	-	2.5
90	756197.02	1305595.44	-	2.5

Государственный регистратор		ФГИС ЕГРН
полное наименование должности	подпись	инициалы, фамилия

М.П.

Раздел 3.2

Выписка из Единого государственного реестра недвижимости об объекте недвижимости  
Описание местоположения земельного участка


<b>Земельный участок</b>			
(вид объекта недвижимости)			
Лист №	Раздела <b>3.2</b>	Всего листов раздела <b>3.2</b> : ____	Всего разделов: ____
Всего листов выписки: ____			
<b>14.09.2021 № 99/2021/417282478</b>			
Кадастровый номер:		<b>02:22:150502:46</b>	

Сведения о характерных точках границы земельного участка				
Система координат:				
Зона №				
Номер точки	Координаты		Описание закрепления на местности	Средняя квадратическая погрешность определения координат характерных точек границ земельного участка, м
	X	Y		
1	2	3	4	5
91	756214.99	1305700.83	-	2.5
92	755557.96	1305747.87	-	2.5
93	755540.3	1305532.88	-	2.5
94	755503.86	1305450.62	-	2.5
95	755487.2	1305374.62	-	2.5
96	755459.09	1305346.51	-	2.5
97	755430.98	1305288.2	-	2.5
98	755399.59	1305257.39	-	2.5
99	755367.47	1305185.13	-	2.5
100	755331.74	1305220.1	-	2.5
101	755430.31	1305547.3	-	2.5
102	755464.13	1305754.07	-	2.5

Государственный регистратор		ФГИС ЕГРН
полное наименование должности	подпись	инициалы, фамилия

М.П.

<b>Земельный участок</b>			
(вид объекта недвижимости)			
Лист № __ Раздела <b>4</b>	Всего листов раздела <b>4</b> : __	Всего разделов: __	Всего листов выписки: __
<b>14.09.2021 № 99/2021/417282478</b>			
Кадастровый номер:		<b>02:22:150502:46</b>	

План (чертеж, схема) части земельного участка		Учетный номер части: <b>02:22:150502:46/1</b>	
			
Масштаб 1: данные отсутствуют	Условные обозначения:		

Государственный регистратор		ФГИС ЕГРН
полное наименование должности	подпись	инициалы, фамилия

М.П.

<b>Земельный участок</b>			
(вид объекта недвижимости)			
Лист № __ Раздела <b>4.1</b>	Всего листов раздела <b>4.1</b> : __	Всего разделов: __	Всего листов выписки: __
<b>14.09.2021 № 99/2021/417282478</b>			
Кадастровый номер:		<b>02:22:150502:46</b>	

Учетный номер части	Площадь (м <sup>2</sup> )	Содержание ограничения в использовании или ограничения права на объект недвижимости или обременения объекта недвижимости
1	2	3
1	32528	Ограничения прав на земельный участок, предусмотренные статьями 56, 56.1 Земельного кодекса Российской Федерации, 02.22.2.873, Приказ Министерства природопользования и экологии Республики Башкортостан "Об установлении границ водоохранных зон и прибрежных защитных полос реки Белая Республики Башкортостан(включая Юмагузинское водохранилище)" № 362п от 04.05.2017

Государственный регистратор		ФГИС ЕГРН
полное наименование должности	подпись	инициалы, фамилия

М.П.

Земельный участок				
(вид объекта недвижимости)				
Лист № ____ Раздела <b>4.2</b>		Всего листов раздела <b>4.2</b> : ____		Всего разделов: ____
14.09.2021 № 99/2021/417282478				
Кадастровый номер:			02:22:150502:46	
Сведения о характерных точках границы части (частей) земельного участка				
Учетный номер части: 1				
Система координат: МСК-02, зона 1				
Зона №				
Номер точки	Координаты, м		Описание закрепления на местности	Средняя квадратическая погрешность определения координат характерных точек границы части земельного участка, м
	X	Y		
1	2	3	4	5
7	756344.55	1304411.72	данные отсутствуют	данные отсутствуют
86	755717.5	1304429.59	данные отсутствуют	данные отсутствуют
87	755512.96	1304429.59	данные отсутствуют	данные отсутствуют
103	755513.82	1304431.07	данные отсутствуют	данные отсутствуют
104	755541.25	1304436.35	данные отсутствуют	5
105	755586.59	1304446.09	данные отсутствуют	5
106	755623.52	1304454.96	данные отсутствуют	5
107	755688.38	1304474.29	данные отсутствуют	5
108	755738.43	1304485.25	данные отсутствуют	5
109	755754.23	1304488.52	данные отсутствуют	данные отсутствуют
110	756877.7	1304241.49	данные отсутствуют	данные отсутствуют
111	756344.55	1304477.66	данные отсутствуют	данные отсутствуют
112	756359.73	1304474.94	данные отсутствуют	5
113	756383.24	1304470	данные отсутствуют	5
114	756408.05	1304462.91	данные отсутствуют	5
115	756447.82	1304449.99	данные отсутствуют	5
Государственный регистратор			ФГИС ЕГРН	
полное наименование должности			подпись	
			инициалы, фамилия	

М.П.

Раздел 4.2

Земельный участок				
(вид объекта недвижимости)				
Лист № ____ Раздела <b>4.2</b>		Всего листов раздела <b>4.2</b> : ____		Всего разделов: ____
14.09.2021 № 99/2021/417282478				
Кадастровый номер:			02:22:150502:46	
Номер точки	Координаты, м		Описание закрепления на местности	Средняя квадратическая погрешность определения координат характерных точек границы части земельного участка, м
	X	Y		
1	2	3	4	5
116	756487.02	1304436.89	данные отсутствуют	5
117	756520.1	1304424	данные отсутствуют	5
118	756542.65	1304416.27	данные отсутствуют	5
119	756608.59	1304384.91	данные отсутствуют	5
120	756693	1304344.1	данные отсутствуют	5
121	756766.02	1304306.3	данные отсутствуют	5
122	756802.23	1304285.39	данные отсутствуют	5
123	756842.76	1304260.59	данные отсутствуют	5
Государственный регистратор			ФГИС ЕГРН	
полное наименование должности			подпись	
			инициалы, фамилия	

М.П.

## Выписка из Единого государственного реестра недвижимости об объекте недвижимости

## Сведения о характеристиках объекта недвижимости

На основании запроса от 14.09.2021 г., поступившего на рассмотрение 14.09.2021 г., сообщаем, что согласно записям Единого государственного реестра недвижимости:

<b>Земельный участок</b>			
(вид объекта недвижимости)			
Лист № ____ Раздела <b>1</b>	Всего листов раздела <b>1</b> : ____	Всего разделов: ____	Всего листов выписки: ____
<b>14.09.2021 № 99/2021/417284293</b>			
Кадастровый номер:		<b>02:22:150502:47</b>	

Номер кадастрового квартала:	02:22:150502
Дата присвоения кадастрового номера:	07.09.2016
Ранее присвоенный государственный учетный номер:	данные отсутствуют
Адрес:	установлено относительно ориентира, расположенного за пределами участка. Ориентир населенный пункт. Участок находится примерно в 1000 м от ориентира по направлению на восток. Почтовый адрес ориентира: 452309 Республика Башкортостан, Дюртюлинский р-н, с/с Учпилинский, д Баргата
Площадь:	1022947 +/- 8850 кв. м
Кадастровая стоимость, руб.:	3201824.11
Кадастровые номера расположенных в пределах земельного участка объектов недвижимости:	данные отсутствуют
Кадастровые номера объектов недвижимости, из которых образован объект недвижимости:	02:22:000000:147, 02:22:150502:12
Кадастровые номера образованных объектов недвижимости:	данные отсутствуют
Сведения о включении объекта недвижимости в состав предприятия как имущественного комплекса:	

Государственный регистратор		ФГИС ЕГРН
полное наименование должности	подпись	инициалы, фамилия

М.П.

Раздел 1

## Выписка из Единого государственного реестра недвижимости об объекте недвижимости

## Сведения о характеристиках объекта недвижимости

<b>Земельный участок</b>			
(вид объекта недвижимости)			
Лист № ____ Раздела <b>1</b>	Всего листов раздела <b>1</b> : ____	Всего разделов: ____	Всего листов выписки: ____
<b>14.09.2021 № 99/2021/417284293</b>			
Кадастровый номер:		<b>02:22:150502:47</b>	

Категория земель:	Земли сельскохозяйственного назначения
Виды разрешенного использования:	для сельскохозяйственного производства
Сведения о кадастровом инженере:	Муслухов Айнур Ильфирович №02-11-534, БТИ Республики Башкортостан
Сведения о лесах, водных объектах и об иных природных объектах, расположенных в пределах земельного участка:	данные отсутствуют
Сведения о том, что земельный участок полностью или частично расположен в границах зоны с особыми условиями использования территории или территории объекта культурного наследия	данные отсутствуют
Сведения о том, что земельный участок расположен в границах особой экономической зоны, территории опережающего социально-экономического развития, зоны территориального развития в Российской Федерации, игровой зоны:	данные отсутствуют
Сведения о том, что земельный участок расположен в границах особо охраняемой природной территории, охотничьих угодий, лесничеств, лесопарков:	данные отсутствуют
Сведения о результатах проведения государственного земельного надзора:	данные отсутствуют
Сведения о расположении земельного участка в границах территории, в отношении которой утвержден проект межевания территории:	данные отсутствуют

Государственный регистратор		ФГИС ЕГРН
полное наименование должности	подпись	инициалы, фамилия

М.П.

Земельный участок			
(вид объекта недвижимости)			
Лист № ____ Раздела <u>1</u>	Всего листов раздела <u>1</u> : ____	Всего разделов: ____	Всего листов выписки: ____
14.09.2021 № 99/2021/417284293			
Кадастровый номер:		02:22:150502:47	
Условный номер земельного участка:	данные отсутствуют		
Сведения о принятии акта и (или) заключении договора, предусматривающих предоставление в соответствии с земельным законодательством исполнительным органом государственной власти или органом местного самоуправления находящегося в государственной или муниципальной собственности земельного участка для строительства наемного дома социального использования или наемного дома коммерческого использования:	данные отсутствуют		
Сведения о том, что земельный участок или земельные участки образованы на основании решения об изъятии земельного участка и (или) расположенного на нем объекта недвижимости для государственных или муниципальных нужд:	данные отсутствуют		
Сведения о том, что земельный участок образован из земель или земельного участка, государственная собственность на которые не разграничена:	данные отсутствуют		
Сведения о наличии земельного спора о местоположении границ земельных участков:	данные отсутствуют		
Статус записи об объекте недвижимости:	Сведения об объекте недвижимости имеют статус "актуальные"		
Особые отметки:	Для данного земельного участка обеспечен доступ посредством земельного участка (земельных участков) с кадастровым номером (кадастровыми номерами) 02:22:000000:247. Сведения необходимые для заполнения раздела 4 отсутствуют. Сведения необходимые для заполнения раздела 4.1 отсутствуют. Сведения необходимые для заполнения раздела 4.2 отсутствуют.		
Получатель выписки:	Рачкова Елена Сергеевна		

Государственный регистратор	ФГИС ЕГРН
полное наименование должности	подпись
	инициалы, фамилия

М.П.

Раздел 2

Земельный участок			
(вид объекта недвижимости)			
Лист № ____ Раздела <u>2</u>	Всего листов раздела <u>2</u> : ____	Всего разделов: ____	Всего листов выписки: ____
14.09.2021 № 99/2021/417284293			
Кадастровый номер:		02:22:150502:47	
1. Правообладатель (правообладатели):	1.1. данные о правообладателе отсутствуют		
2. Вид, номер и дата государственной регистрации права:	2.1. не зарегистрировано		
3. Ограничение прав и обременение объекта недвижимости:			
3.1.1. вид:	Аренда, весь объект		
дата государственной регистрации:	30.12.2016		
номер государственной регистрации:	02-04/105-04/305/001/2016-8488/2		
срок, на который установлено ограничение прав и обременение объекта недвижимости:	с 30.11.2016 по 29.11.2036		
лицо, в пользу которого установлено ограничение прав и обременение объекта недвижимости:	Нафиков Ильшат Ринатович		
основание государственной регистрации:	Договор аренды находящегося в государственной собственности земельного участка от 12.12.2016 №160-50-16 зем		
4. Договоры участия в долевом строительстве:	не зарегистрировано		
5. Заявленные в судебном порядке права требования:	данные отсутствуют		
6. Сведения о возражении в отношении зарегистрированного права:	данные отсутствуют		
7. Сведения о наличии решения об изъятии объекта недвижимости для государственных и муниципальных нужд:	данные отсутствуют		
8. Сведения о невозможности государственной регистрации без личного участия правообладателя или его законного представителя:			
9. Правовитязания и сведения о наличии поступивших, но не рассмотренных заявлений о проведении государственной регистрации права (перехода, прекращения права), ограничения права или обременения объекта недвижимости, сделки в отношении объекта недвижимости:	данные отсутствуют		
10. Сведения об осуществлении государственной регистрации сделки, права, ограничения права без необходимого в силу закона согласия третьего лица, органа:	данные отсутствуют		
11. Сведения о невозможности государственной регистрации перехода, прекращения, ограничения права на земельный участок из земель сельскохозяйственного назначения:			


Государственный регистратор	ФГИС ЕГРН
полное наименование должности	подпись
	инициалы, фамилия

М.П.



Выписка из Единого государственного реестра недвижимости об объекте недвижимости  
**Описание местоположения земельного участка**

<b>Земельный участок</b>			
<small>(вид объекта недвижимости)</small>			
Лист № __ Раздела <u>3</u>	Всего листов раздела <u>3</u> : __	Всего разделов: __	Всего листов выписки: __
14.09.2021 № 99/2021/417284293			
Кадастровый номер:		02:22:150502:47	

План (чертеж, схема) земельного участка			
			
Масштаб 1: данные отсутствуют	Условные обозначения:		

Государственный регистратор		ФГИС ЕГРН
полное наименование должности	подпись	инициалы, фамилия

М.П.

<b>Земельный участок</b>			
(вид объекта недвижимости)			
Лист № __ Раздела <b>3.1</b>	Всего листов раздела <b>3.1</b> : __	Всего разделов: __	Всего листов выписки: __
<b>14.09.2021 № 99/2021/417284293</b>			
Кадастровый номер:		<b>02:22:150502:47</b>	

Описание местоположения границ земельного участка							
Номер п/п	Номер точки		Дирекционный угол	Горизонтальное проложение, м	Описание закрепления на местности	Кадастровые номера смежных участков	Сведения об адресах правообладателей смежных земельных участков
	начальная	конечная					
1	2	3	4	5	6	7	8
1	1	2	данные отсутствуют	данные отсутствуют	-	данные отсутствуют	данные отсутствуют
2	1	2	данные отсутствуют	данные отсутствуют	данные отсутствуют	данные отсутствуют	данные отсутствуют
3	2	3	данные отсутствуют	данные отсутствуют	-	данные отсутствуют	данные отсутствуют
4	2	3	данные отсутствуют	данные отсутствуют	данные отсутствуют	данные отсутствуют	данные отсутствуют
5	3	4	данные отсутствуют	данные отсутствуют	-	данные отсутствуют	данные отсутствуют
6	3	4	данные отсутствуют	данные отсутствуют	данные отсутствуют	данные отсутствуют	данные отсутствуют
7	4	5	данные отсутствуют	данные отсутствуют	-	данные отсутствуют	данные отсутствуют
8	4	5	данные отсутствуют	данные отсутствуют	данные отсутствуют	данные отсутствуют	данные отсутствуют
9	5	6	данные отсутствуют	данные отсутствуют	-	данные отсутствуют	данные отсутствуют
10	5	6	данные отсутствуют	данные отсутствуют	данные отсутствуют	данные отсутствуют	данные отсутствуют
11	6	7	данные отсутствуют	данные отсутствуют	-	данные отсутствуют	данные отсутствуют
12	6	7	данные отсутствуют	данные отсутствуют	данные отсутствуют	данные отсутствуют	данные отсутствуют
13	7	8	данные отсутствуют	данные отсутствуют	-	данные отсутствуют	данные отсутствуют
14	7	8	данные отсутствуют	данные отсутствуют	данные отсутствуют	данные отсутствуют	данные отсутствуют
			отсутствуют	отсутствуют			
15	8	9	данные отсутствуют	данные отсутствуют	-	данные отсутствуют	данные отсутствуют

Государственный регистратор		ФГИС ЕГРН
полное наименование должности	подпись	инициалы, фамилия

М.П.

<b>Земельный участок</b>			
(вид объекта недвижимости)			
Лист № <u>    </u> Раздела <b>3.1</b>	Всего листов раздела <b>3.1</b> : <u>    </u>	Всего разделов: <u>    </u>	Всего листов выписки: <u>    </u>
<b>14.09.2021 № 99/2021/417284293</b>			
Кадастровый номер:		<b>02:22:150502:47</b>	

Описание местоположения границ земельного участка							
Номер п/п	Номер точки		Дирекционный угол	Горизонтальное проложение, м	Описание закрепления на местности	Кадастровые номера смежных участков	Сведения об адресах правообладателей смежных земельных участков
	начальная	конечная					
1	2	3	4	5	6	7	8
16	8	9	данные отсутствуют	данные отсутствуют	данные отсутствуют	данные отсутствуют	данные отсутствуют
17	9	10	данные отсутствуют	данные отсутствуют	-	данные отсутствуют	данные отсутствуют
18	9	10	данные отсутствуют	данные отсутствуют	данные отсутствуют	данные отсутствуют	данные отсутствуют
19	10	11	данные отсутствуют	данные отсутствуют	-	данные отсутствуют	данные отсутствуют
20	10	11	данные отсутствуют	данные отсутствуют	данные отсутствуют	данные отсутствуют	данные отсутствуют
21	10	1	данные отсутствуют	данные отсутствуют	данные отсутствуют	данные отсутствуют	данные отсутствуют
22	11	12	данные отсутствуют	данные отсутствуют	-	данные отсутствуют	данные отсутствуют
23	11	12	данные отсутствуют	данные отсутствуют	данные отсутствуют	данные отсутствуют	данные отсутствуют
24	12	13	данные отсутствуют	данные отсутствуют	-	данные отсутствуют	данные отсутствуют
25	12	13	данные отсутствуют	данные отсутствуют	данные отсутствуют	данные отсутствуют	данные отсутствуют
26	13	14	данные отсутствуют	данные отсутствуют	-	данные отсутствуют	данные отсутствуют
27	13	14	данные отсутствуют	данные отсутствуют	данные отсутствуют	данные отсутствуют	данные отсутствуют
28	14	15	данные отсутствуют	данные отсутствуют	-	данные отсутствуют	данные отсутствуют
29	14	15	данные отсутствуют	данные отсутствуют	данные отсутствуют	данные отсутствуют	данные отсутствуют
30	15	16	данные отсутствуют	данные отсутствуют	-	данные отсутствуют	данные отсутствуют

Государственный регистратор		ФГИС ЕГРН
полное наименование должности	подпись	инициалы, фамилия

М.П.

<b>Земельный участок</b>			
(вид объекта недвижимости)			
Лист № __	Раздела <b>3.1</b>	Всего листов раздела <b>3.1</b> : __	Всего разделов: __
14.09.2021 № 99/2021/417284293			
Кадастровый номер:		<b>02:22:150502:47</b>	

Описание местоположения границ земельного участка							
Номер п/п	Номер точки		Дирекционный угол	Горизонтальное проложение, м	Описание закрепления на местности	Кадастровые номера смежных участков	Сведения об адресах правообладателей смежных земельных участков
	начальная	конечная					
1	2	3	4	5	6	7	8
31	15	16	данные отсутствуют	данные отсутствуют	данные отсутствуют	данные отсутствуют	данные отсутствуют
32	16	17	данные отсутствуют	данные отсутствуют	-	данные отсутствуют	данные отсутствуют
33	16	17	данные отсутствуют	данные отсутствуют	данные отсутствуют	данные отсутствуют	данные отсутствуют
34	17	18	данные отсутствуют	данные отсутствуют	-	данные отсутствуют	данные отсутствуют
35	17	18	данные отсутствуют	данные отсутствуют	данные отсутствуют	данные отсутствуют	данные отсутствуют
36	18	19	данные отсутствуют	данные отсутствуют	-	данные отсутствуют	данные отсутствуют
37	18	19	данные отсутствуют	данные отсутствуют	данные отсутствуют	данные отсутствуют	данные отсутствуют
38	19	20	данные отсутствуют	данные отсутствуют	-	данные отсутствуют	данные отсутствуют
39	19	1	данные отсутствуют	данные отсутствуют	данные отсутствуют	данные отсутствуют	данные отсутствуют
40	20	21	данные отсутствуют	данные отсутствуют	-	данные отсутствуют	данные отсутствуют
41	21	22	данные отсутствуют	данные отсутствуют	-	данные отсутствуют	данные отсутствуют
42	22	23	данные отсутствуют	данные отсутствуют	-	данные отсутствуют	данные отсутствуют
43	23	24	данные отсутствуют	данные отсутствуют	-	данные отсутствуют	данные отсутствуют
44	24	25	данные отсутствуют	данные отсутствуют	-	данные отсутствуют	данные отсутствуют
45	25	26	данные отсутствуют	данные отсутствуют	-	данные отсутствуют	данные отсутствуют

Государственный регистратор		ФГИС ЕГРН
полное наименование должности	подпись	инициалы, фамилия

М.П.

<b>Земельный участок</b>			
(вид объекта недвижимости)			
Лист №	Раздела <b>3.1</b>	Всего листов раздела <b>3.1</b> : _____	Всего разделов: _____
14.09.2021 № 99/2021/417284293			
Кадастровый номер:		02:22:150502:47	

Описание местоположения границ земельного участка							
Номер п/п	Номер точки		Дирекционный угол	Горизонтальное проложение, м	Описание закрепления на местности	Кадастровые номера смежных участков	Сведения об адресах правообладателей смежных земельных участков
	начальная	конечная					
1	2	3	4	5	6	7	8
46	26	27	данные отсутствуют	данные отсутствуют	-	данные отсутствуют	данные отсутствуют
47	27	28	данные отсутствуют	данные отсутствуют	-	данные отсутствуют	данные отсутствуют
48	28	29	данные отсутствуют	данные отсутствуют	-	данные отсутствуют	данные отсутствуют
49	29	30	данные отсутствуют	данные отсутствуют	-	данные отсутствуют	данные отсутствуют
50	30	31	данные отсутствуют	данные отсутствуют	-	данные отсутствуют	данные отсутствуют
51	31	32	данные отсутствуют	данные отсутствуют	-	данные отсутствуют	данные отсутствуют
52	32	33	данные отсутствуют	данные отсутствуют	-	данные отсутствуют	данные отсутствуют
53	33	34	данные отсутствуют	данные отсутствуют	-	данные отсутствуют	данные отсутствуют
54	34	35	данные отсутствуют	данные отсутствуют	-	данные отсутствуют	данные отсутствуют
55	35	36	данные отсутствуют	данные отсутствуют	-	данные отсутствуют	данные отсутствуют
56	36	37	данные отсутствуют	данные отсутствуют	-	данные отсутствуют	данные отсутствуют
57	37	38	данные отсутствуют	данные отсутствуют	-	данные отсутствуют	данные отсутствуют
58	38	39	данные отсутствуют	данные отсутствуют	-	данные отсутствуют	данные отсутствуют
59	39	40	данные отсутствуют	данные отсутствуют	-	данные отсутствуют	данные отсутствуют
60	40	41	данные отсутствуют	данные отсутствуют	-	данные отсутствуют	данные отсутствуют

Государственный регистратор		ФГИС ЕГРН
полное наименование должности	подпись	инициалы, фамилия

М.П.

<b>Земельный участок</b>			
(вид объекта недвижимости)			
Лист № <u>    </u> Раздела <b>3.1</b>	Всего листов раздела <b>3.1</b> : <u>    </u>	Всего разделов: <u>    </u>	Всего листов выписки: <u>    </u>
<b>14.09.2021 № 99/2021/417284293</b>			
Кадастровый номер:		<b>02:22:150502:47</b>	

Описание местоположения границ земельного участка							
Номер п/п	Номер точки		Дирекционный угол	Горизонтальное проложение, м	Описание закрепления на местности	Кадастровые номера смежных участков	Сведения об адресах правообладателей смежных земельных участков
	начальная	конечная					
1	2	3	4	5	6	7	8
61	41	42	данные отсутствуют	данные отсутствуют	-	данные отсутствуют	данные отсутствуют
62	42	43	данные отсутствуют	данные отсутствуют	-	данные отсутствуют	данные отсутствуют
63	43	44	данные отсутствуют	данные отсутствуют	-	данные отсутствуют	данные отсутствуют
64	44	45	данные отсутствуют	данные отсутствуют	-	данные отсутствуют	данные отсутствуют
65	45	46	данные отсутствуют	данные отсутствуют	-	данные отсутствуют	данные отсутствуют
66	46	47	данные отсутствуют	данные отсутствуют	-	данные отсутствуют	данные отсутствуют
67	47	48	данные отсутствуют	данные отсутствуют	-	данные отсутствуют	данные отсутствуют
68	48	49	данные отсутствуют	данные отсутствуют	-	данные отсутствуют	данные отсутствуют
69	49	50	данные отсутствуют	данные отсутствуют	-	данные отсутствуют	данные отсутствуют
70	50	51	данные отсутствуют	данные отсутствуют	-	данные отсутствуют	данные отсутствуют
71	51	52	данные отсутствуют	данные отсутствуют	-	данные отсутствуют	данные отсутствуют
72	52	53	данные отсутствуют	данные отсутствуют	-	данные отсутствуют	данные отсутствуют
73	53	54	данные отсутствуют	данные отсутствуют	-	данные отсутствуют	данные отсутствуют
74	54	55	данные отсутствуют	данные отсутствуют	-	данные отсутствуют	данные отсутствуют
75	55	56	данные отсутствуют	данные отсутствуют	-	данные отсутствуют	данные отсутствуют

Государственный регистратор		ФГИС ЕГРН
полное наименование должности	подпись	инициалы, фамилия

М.П.

<b>Земельный участок</b>			
(вид объекта недвижимости)			
Лист № <u>    </u> Раздела <b>3.1</b>	Всего листов раздела <b>3.1</b> : <u>    </u>	Всего разделов: <u>    </u>	Всего листов выписки: <u>    </u>
<b>14.09.2021 № 99/2021/417284293</b>			
Кадастровый номер:		<b>02:22:150502:47</b>	

Описание местоположения границ земельного участка							
Номер п/п	Номер точки		Дирекционный угол	Горизонтальное проложение, м	Описание закрепления на местности	Кадастровые номера смежных участков	Сведения об адресах правообладателей смежных земельных участков
	начальная	конечная					
1	2	3	4	5	6	7	8
76	56	57	данные отсутствуют	данные отсутствуют	-	данные отсутствуют	данные отсутствуют
77	57	58	данные отсутствуют	данные отсутствуют	-	данные отсутствуют	данные отсутствуют
78	58	59	данные отсутствуют	данные отсутствуют	-	данные отсутствуют	данные отсутствуют
79	59	60	данные отсутствуют	данные отсутствуют	-	данные отсутствуют	данные отсутствуют
80	60	61	данные отсутствуют	данные отсутствуют	-	данные отсутствуют	данные отсутствуют
81	61	62	данные отсутствуют	данные отсутствуют	-	данные отсутствуют	данные отсутствуют
82	62	63	данные отсутствуют	данные отсутствуют	-	данные отсутствуют	данные отсутствуют
83	63	64	данные отсутствуют	данные отсутствуют	-	данные отсутствуют	данные отсутствуют
84	64	65	данные отсутствуют	данные отсутствуют	-	данные отсутствуют	данные отсутствуют
85	65	66	данные отсутствуют	данные отсутствуют	-	данные отсутствуют	данные отсутствуют
86	66	67	данные отсутствуют	данные отсутствуют	-	данные отсутствуют	данные отсутствуют
87	67	68	данные отсутствуют	данные отсутствуют	-	данные отсутствуют	данные отсутствуют
88	68	69	данные отсутствуют	данные отсутствуют	-	данные отсутствуют	данные отсутствуют
89	69	70	данные отсутствуют	данные отсутствуют	-	данные отсутствуют	данные отсутствуют
90	70	71	данные отсутствуют	данные отсутствуют	-	данные отсутствуют	данные отсутствуют

Государственный регистратор		ФГИС ЕГРН
полное наименование должности	подпись	инициалы, фамилия

М.П.

<b>Земельный участок</b>			
(вид объекта недвижимости)			
Лист № <u>    </u> Раздела <b>3.1</b>	Всего листов раздела <b>3.1</b> : <u>    </u>	Всего разделов: <u>    </u>	Всего листов выписки: <u>    </u>
<b>14.09.2021 № 99/2021/417284293</b>			
Кадастровый номер:		<b>02:22:150502:47</b>	

Описание местоположения границ земельного участка							
Номер п/п	Номер точки		Дирекционный угол	Горизонтальное проложение, м	Описание закрепления на местности	Кадастровые номера смежных участков	Сведения об адресах правообладателей смежных земельных участков
	начальная	конечная					
1	2	3	4	5	6	7	8
91	71	72	данные отсутствуют	данные отсутствуют	-	данные отсутствуют	данные отсутствуют
92	72	73	данные отсутствуют	данные отсутствуют	-	данные отсутствуют	данные отсутствуют
93	73	74	данные отсутствуют	данные отсутствуют	-	данные отсутствуют	данные отсутствуют
94	74	75	данные отсутствуют	данные отсутствуют	-	данные отсутствуют	данные отсутствуют
95	75	76	данные отсутствуют	данные отсутствуют	-	данные отсутствуют	данные отсутствуют
96	76	77	данные отсутствуют	данные отсутствуют	-	данные отсутствуют	данные отсутствуют
97	77	78	данные отсутствуют	данные отсутствуют	-	данные отсутствуют	данные отсутствуют
98	78	79	данные отсутствуют	данные отсутствуют	-	данные отсутствуют	данные отсутствуют
99	79	80	данные отсутствуют	данные отсутствуют	-	данные отсутствуют	данные отсутствуют
100	80	81	данные отсутствуют	данные отсутствуют	-	данные отсутствуют	данные отсутствуют
101	81	82	данные отсутствуют	данные отсутствуют	-	данные отсутствуют	данные отсутствуют
102	82	83	данные отсутствуют	данные отсутствуют	-	данные отсутствуют	данные отсутствуют
103	83	84	данные отсутствуют	данные отсутствуют	-	данные отсутствуют	данные отсутствуют
104	84	85	данные отсутствуют	данные отсутствуют	-	данные отсутствуют	данные отсутствуют
105	85	86	данные отсутствуют	данные отсутствуют	-	данные отсутствуют	данные отсутствуют

Государственный регистратор		ФГИС ЕГРН
полное наименование должности	подпись	инициалы, фамилия

М.П.



<b>Земельный участок</b>			
(вид объекта недвижимости)			
Лист №	Раздела <b>3.1</b>	Всего листов раздела <b>3.1</b> : _____	Всего разделов: _____
<b>14.09.2021 № 99/2021/417284293</b>			
Кадастровый номер:		<b>02:22:150502:47</b>	

Описание местоположения границ земельного участка							
Номер п/п	Номер точки		Дирекционный угол	Горизонтальное проложение, м	Описание закрепления на местности	Кадастровые номера смежных участков	Сведения об адресах правообладателей смежных земельных участков
	начальная	конечная					
1	2	3	4	5	6	7	8
106	86	87	данные отсутствуют	данные отсутствуют	-	данные отсутствуют	данные отсутствуют
107	87	88	данные отсутствуют	данные отсутствуют	-	данные отсутствуют	данные отсутствуют
108	88	89	данные отсутствуют	данные отсутствуют	-	данные отсутствуют	данные отсутствуют
109	89	90	данные отсутствуют	данные отсутствуют	-	данные отсутствуют	данные отсутствуют
110	90	91	данные отсутствуют	данные отсутствуют	-	данные отсутствуют	данные отсутствуют
111	91	92	данные отсутствуют	данные отсутствуют	-	данные отсутствуют	данные отсутствуют
112	92	93	данные отсутствуют	данные отсутствуют	-	данные отсутствуют	данные отсутствуют
113	93	94	данные отсутствуют	данные отсутствуют	-	данные отсутствуют	данные отсутствуют
114	94	95	данные отсутствуют	данные отсутствуют	-	данные отсутствуют	данные отсутствуют
115	95	96	данные отсутствуют	данные отсутствуют	-	данные отсутствуют	данные отсутствуют
116	96	97	данные отсутствуют	данные отсутствуют	-	данные отсутствуют	данные отсутствуют
117	97	98	данные отсутствуют	данные отсутствуют	-	данные отсутствуют	данные отсутствуют
118	98	99	данные отсутствуют	данные отсутствуют	-	данные отсутствуют	данные отсутствуют
119	99	100	данные отсутствуют	данные отсутствуют	-	данные отсутствуют	данные отсутствуют
120	100	101	данные отсутствуют	данные отсутствуют	-	данные отсутствуют	данные отсутствуют

Государственный регистратор		ФГИС ЕГРН
полное наименование должности	подпись	инициалы, фамилия

М.П.

<b>Земельный участок</b>			
(вид объекта недвижимости)			
Лист №	Раздела <b>3.1</b>	Всего листов раздела <b>3.1</b> : _____	Всего разделов: _____
14.09.2021 № 99/2021/417284293			
Кадастровый номер:		<b>02:22:150502:47</b>	

Описание местоположения границ земельного участка							
Номер п/п	Номер точки		Дирекционный угол	Горизонтальное проложение, м	Описание закрепления на местности	Кадастровые номера смежных участков	Сведения об адресах правообладателей смежных земельных участков
	начальная	конечная					
1	2	3	4	5	6	7	8
121	101	102	данные отсутствуют	данные отсутствуют	-	данные отсутствуют	данные отсутствуют
122	102	103	данные отсутствуют	данные отсутствуют	-	данные отсутствуют	данные отсутствуют
123	103	104	данные отсутствуют	данные отсутствуют	-	данные отсутствуют	данные отсутствуют
124	104	105	данные отсутствуют	данные отсутствуют	-	данные отсутствуют	данные отсутствуют
125	105	106	данные отсутствуют	данные отсутствуют	-	данные отсутствуют	данные отсутствуют
126	106	107	данные отсутствуют	данные отсутствуют	-	данные отсутствуют	данные отсутствуют
127	107	108	данные отсутствуют	данные отсутствуют	-	данные отсутствуют	данные отсутствуют
128	108	109	данные отсутствуют	данные отсутствуют	-	данные отсутствуют	данные отсутствуют
129	109	110	данные отсутствуют	данные отсутствуют	-	данные отсутствуют	данные отсутствуют
130	110	111	данные отсутствуют	данные отсутствуют	-	данные отсутствуют	данные отсутствуют
131	111	112	данные отсутствуют	данные отсутствуют	-	данные отсутствуют	данные отсутствуют
132	112	113	данные отсутствуют	данные отсутствуют	-	данные отсутствуют	данные отсутствуют
133	113	1	данные отсутствуют	данные отсутствуют	-	данные отсутствуют	данные отсутствуют

Государственный регистратор		ФГИС ЕГРН
полное наименование должности	подпись	инициалы, фамилия

М.П.

<b>Земельный участок</b>			
(вид объекта недвижимости)			
Лист № <u>    </u> Раздела <u>3.2</u>	Всего листов раздела <u>3.2</u> : <u>    </u>	Всего разделов: <u>    </u>	Всего листов выписки: <u>    </u>
<b>14.09.2021 № 99/2021/417284293</b>			
Кадастровый номер:		<b>02:22:150502:47</b>	

Сведения о характерных точках границы земельного участка				
Система координат: МСК-02, зона 1				
Зона №				
Номер точки	Координаты		Описание закрепления на местности	Средняя квадратическая погрешность определения координат характерных точек границ земельного участка, м
	X	Y		
1	2	3	4	5
1	756041.09	1305713.04	-	2.5
2	755851.65	1305726.86	-	2.5
3	755850.95	1305729.54	-	2.5
4	755815.42	1305729.51	-	2.5
5	755708.31	1305737.32	-	2.5
6	755680.08	1306245.55	-	2.5
7	755594.18	1306844.21	-	2.5
8	755569.56	1307113.81	-	2.5
9	755598.09	1307216.43	-	2.5
10	755578.57	1307384.31	-	2.5
11	755538.49	1307437.23	-	2.5
12	755419.53	1307513.69	-	2.5
13	755362.81	1307527.04	-	2.5
14	755337.8	1307463.33	-	2.5
15	755369.03	1307353.08	-	2.5

Государственный регистратор		ФГИС ЕГРН
полное наименование должности	подпись	инициалы, фамилия

М.П.

Раздел 3.2

Выписка из Единого государственного реестра недвижимости об объекте недвижимости  
Описание местоположения земельного участка

<b>Земельный участок</b>			
(вид объекта недвижимости)			
Лист № <u>    </u> Раздела <u>3.2</u>	Всего листов раздела <u>3.2</u> : <u>    </u>	Всего разделов: <u>    </u>	Всего листов выписки: <u>    </u>
<b>14.09.2021 № 99/2021/417284293</b>			
Кадастровый номер:		<b>02:22:150502:47</b>	

Сведения о характерных точках границы земельного участка				
Система координат: МСК-02, зона 1				
Зона №				
Номер точки	Координаты		Описание закрепления на местности	Средняя квадратическая погрешность определения координат характерных точек границ земельного участка, м
	X	Y		
1	2	3	4	5
16	755404.17	1307142.24	-	2.5
17	755445.82	1307055.05	-	2.5
18	755516.1	1307055.05	-	2.5
19	755553.84	1306613.86	-	2.5
20	755504.38	1306613.86	-	2.5
21	755442.82	1306752.61	-	2.5
22	755403.94	1306743.28	-	2.5
23	755397.67	1306556.33	-	2.5
24	755414.73	1306443.08	-	2.5
25	755414.73	1306355.69	-	2.5
26	755410.16	1306256.48	-	2.5
27	755410.16	1306157.57	-	2.5
28	755430.98	1306068.03	-	2.5
29	755488.25	1305939.97	-	2.5
30	755512.19	1306179.43	-	2.5

Государственный регистратор		ФГИС ЕГРН
полное наименование должности	подпись	инициалы, фамилия

М.П.

Выписка из Единого государственного реестра недвижимости об объекте недвижимости  
Описание местоположения земельного участка

<b>Земельный участок</b>			
(вид объекта недвижимости)			
Лист № <u>    </u> Раздела <b>3.2</b>	Всего листов раздела <b>3.2</b> : <u>    </u>	Всего разделов: <u>    </u>	Всего листов выписки: <u>    </u>
<b>14.09.2021 № 99/2021/417284293</b>			
Кадастровый номер:		<b>02:22:150502:47</b>	

Сведения о характерных точках границы земельного участка				
Система координат: МСК-02, зона I				
Зона №				
Номер точки	Координаты		Описание закрепления на местности	Средняя квадратическая погрешность определения координат характерных точек границ земельного участка, м
	X	Y		
1	2	3	4	5
31	755512.19	1306267.93	-	2.5
32	755555.92	1306267.93	-	2.5
33	755571.85	1306166.94	-	2.5
34	755571.85	1305917.04	-	2.5
35	755557.97	1305747.87	-	2.5
36	755464.14	1305754.07	-	2.5
37	755465.15	1305760.21	-	2.5
38	755358.92	1306000.16	-	2.5
39	755358.92	1306140.56	-	2.5
40	755386.18	1306362.38	-	2.5
41	755382.36	1306614.48	-	2.5
42	755347.2	1306710.01	-	2.5
43	755347.2	1307102.32	-	2.5
44	755331.24	1307354.11	-	2.5
45	755308.34	1307381.89	-	2.5

Государственный регистратор		ФГИС ЕГРН
полное наименование должности	подпись	инициалы, фамилия

М.П.

Раздел 3.2

Выписка из Единого государственного реестра недвижимости об объекте недвижимости  
Описание местоположения земельного участка

<b>Земельный участок</b>			
(вид объекта недвижимости)			
Лист № <u>    </u> Раздела <b>3.2</b>	Всего листов раздела <b>3.2</b> : <u>    </u>	Всего разделов: <u>    </u>	Всего листов выписки: <u>    </u>
<b>14.09.2021 № 99/2021/417284293</b>			
Кадастровый номер:		<b>02:22:150502:47</b>	

Сведения о характерных точках границы земельного участка				
Система координат: МСК-02, зона I				
Зона №				
Номер точки	Координаты		Описание закрепления на местности	Средняя квадратическая погрешность определения координат характерных точек границ земельного участка, м
	X	Y		
1	2	3	4	5
46	755303.04	1307373.21	-	2.5
47	755205.49	1307439.3	-	2.5
48	755171.4	1307479.41	-	2.5
49	755165.12	1307506.05	-	2.5
50	755151.17	1307503.23	-	2.5
51	755049.69	1307622.68	-	2.5
52	754970.12	1307631.76	-	2.5
53	754937.05	1307585.08	-	2.5
54	754934.38	1307494.86	-	2.5
55	754926.58	1307374.1	-	2.5
56	754889.39	1307358.45	-	2.5
57	754862.16	1307402.22	-	2.5
58	754853.41	1307497.36	-	2.5
59	754853.41	1307625.74	-	2.5
60	754859.24	1307657.05	-	2.5

Государственный регистратор		ФГИС ЕГРН
полное наименование должности	подпись	инициалы, фамилия

М.П.

<b>Земельный участок</b>			
(вид объекта недвижимости)			
Лист №	Раздела <b>3.2</b>	Всего листов раздела <b>3.2</b> : ____	Всего разделов: ____
Всего листов выписки: ____			
<b>14.09.2021 № 99/2021/417284293</b>			
Кадастровый номер:		<b>02:22:150502:47</b>	

Сведения о характерных точках границы земельного участка				
Система координат: МСК-02, зона I				
Зона №				
Номер точки	Координаты		Описание закрепления на местности	Средняя квадратическая погрешность определения координат характерных точек границ земельного участка, м
	X	Y		
1	2	3	4	5
61	754843.81	1307773.22	-	2.5
62	754833.38	1307854.51	-	2.5
63	754813.34	1307894.42	-	2.5
64	754714.15	1307921.8	-	2.5
65	754700.65	1307931.15	-	2.5
66	754647.88	1307954.85	-	2.5
67	754596.65	1307986.89	-	2.5
68	754583.28	1307998.44	-	2.5
69	754528.5	1308036.29	-	2.5
70	754470.4	1308133.34	-	2.5
71	754434.59	1308171.55	-	2.5
72	754427.11	1308188.26	-	2.5
73	754409.15	1308215.23	-	2.5
74	754397.13	1308240.56	-	2.5
75	754406.19	1308240.56	-	2.5

Государственный регистратор		ФГИС ЕГРН
полное наименование должности	подпись	инициалы, фамилия

М.П.

Раздел 3.2

Выписка из Единого государственного реестра недвижимости об объекте недвижимости  
Описание местоположения земельного участка

<b>Земельный участок</b>			
(вид объекта недвижимости)			
Лист №	Раздела <b>3.2</b>	Всего листов раздела <b>3.2</b> : ____	Всего разделов: ____
Всего листов выписки: ____			
<b>14.09.2021 № 99/2021/417284293</b>			
Кадастровый номер:		<b>02:22:150502:47</b>	

Сведения о характерных точках границы земельного участка				
Система координат: МСК-02, зона I				
Зона №				
Номер точки	Координаты		Описание закрепления на местности	Средняя квадратическая погрешность определения координат характерных точек границ земельного участка, м
	X	Y		
1	2	3	4	5
76	754490.82	1308193.78	-	2.5
77	754594.39	1308115.27	-	2.5
78	754716.55	1308030.43	-	2.5
79	754848.04	1307971.35	-	2.5
80	754928.93	1307951.57	-	2.5
81	755088.67	1307863.26	-	2.5
82	755294.72	1307707.94	-	2.5
83	755286.06	1307632.1	-	2.5
84	755348.4	1307559.38	-	2.5
85	755361.9	1307559.38	-	2.5
86	755347.71	1307619.63	-	2.5
87	755347.71	1307666.99	-	2.5
88	755370.91	1307648.89	-	2.5
89	755376.45	1307644.57	-	2.5
90	755460.71	1307568.16	-	2.5

Государственный регистратор		ФГИС ЕГРН
полное наименование должности	подпись	инициалы, фамилия

М.П.

Выписка из Единого государственного реестра недвижимости об объекте недвижимости  
Описание местоположения земельного участка

<b>Земельный участок</b>			
(вид объекта недвижимости)			
Лист № <u>    </u> Раздела <u>3.2</u>	Всего листов раздела <u>3.2</u> : <u>    </u>	Всего разделов: <u>    </u>	Всего листов выписки: <u>    </u>
<b>14.09.2021 № 99/2021/417284293</b>			
Кадастровый номер:		<b>02:22:150502:47</b>	

Сведения о характерных точках границы земельного участка				
Система координат: МСК-02, зона I				
Зона №				
Номер точки	Координаты		Описание закрепления на местности	Средняя квадратическая погрешность определения координат характерных точек границ земельного участка, м
	X	Y		
1	2	3	4	5
91	755533.45	1307529.55	-	2.5
92	755660.37	1307436.11	-	2.5
93	755660.37	1307403.85	-	2.5
94	755675.45	1307381.65	-	2.5
95	755688.85	1307381.65	-	2.5
96	755712.31	1307392.54	-	2.5
97	755726.79	1307405.25	-	2.5
98	755932.85	1307278.58	-	2.5
99	755947.95	1307268.23	-	2.5
100	755969.86	1307253.22	-	2.5
101	756056.14	1307199.85	-	2.5
102	756043.34	1306933.91	-	2.5
103	756034.93	1306920.92	-	2.5
104	756040.9	1306883.2	-	2.5
105	756040.78	1306880.81	-	2.5

Государственный регистратор		ФГИС ЕГРН
полное наименование должности	подпись	инициалы, фамилия

М.П.

Раздел 3.2

Выписка из Единого государственного реестра недвижимости об объекте недвижимости  
Описание местоположения земельного участка

<b>Земельный участок</b>			
(вид объекта недвижимости)			
Лист № <u>    </u> Раздела <u>3.2</u>	Всего листов раздела <u>3.2</u> : <u>    </u>	Всего разделов: <u>    </u>	Всего листов выписки: <u>    </u>
<b>14.09.2021 № 99/2021/417284293</b>			
Кадастровый номер:		<b>02:22:150502:47</b>	

Сведения о характерных точках границы земельного участка				
Система координат: МСК-02, зона I				
Зона №				
Номер точки	Координаты		Описание закрепления на местности	Средняя квадратическая погрешность определения координат характерных точек границ земельного участка, м
	X	Y		
1	2	3	4	5
106	756040.69	1306809.25	-	2.5
107	756072.96	1306290.3	-	2.5
108	756082.24	1306196.52	-	2.5
109	756075.66	1306083.42	-	2.5
110	756062.41	1305963.51	-	2.5
111	756058.21	1305871.07	-	2.5
112	756044.14	1305805.62	-	2.5
113	756044.14	1305723.85	-	2.5
114	755997.26	1306760.57	данные отсутствуют	2.5
115	755997.26	1306893.73	данные отсутствуют	2.5
116	755972.29	1307035.22	данные отсутствуют	2.5
117	755932.73	1307118.28	данные отсутствуют	2.5
118	755932.73	1306986.56	данные отсутствуют	2.5
119	755879.08	1306937.01	данные отсутствуют	2.5
120	755879.08	1306837.14	данные отсутствуют	2.5

Государственный регистратор		ФГИС ЕГРН
полное наименование должности	подпись	инициалы, фамилия

М.П.

<b>Земельный участок</b>			
(вид объекта недвижимости)			
Лист № <u>    </u> Раздела <b>3.2</b>	Всего листов раздела <b>3.2</b> : <u>    </u>	Всего разделов: <u>    </u>	Всего листов выписки: <u>    </u>
<b>14.09.2021 № 99/2021/417284293</b>			
Кадастровый номер:		<b>02:22:150502:47</b>	

Сведения о характерных точках границы земельного участка				
Система координат: МСК-02, зона I				
Зона №				
Номер точки	Координаты		Описание закрепления на местности	Средняя квадратическая погрешность определения координат характерных точек границ земельного участка, м
	X	Y		
1	2	3	4	5
121	755879.08	1306705.64	данные отсутствуют	2.5
122	755879.08	1306572.48	данные отсутствуют	2.5
123	755879.08	1306504.23	данные отсутствуют	2.5
124	755879.08	1306452.63	данные отсутствуют	2.5
125	755879.08	1306347.77	данные отсутствуют	2.5
126	755879.08	1306249.56	данные отсутствуют	2.5
127	755910.7	1306249.56	данные отсутствуют	2.5
128	755910.7	1306326.13	данные отсутствуют	2.5
129	755910.7	1306497.58	данные отсутствуют	2.5
130	755935.67	1306654.04	данные отсутствуют	2.5
131	755967.3	1306710.63	данные отсутствуют	2.5
132	755997.26	1306710.63	данные отсутствуют	2.5
133	755675.53	1307157.19	данные отсутствуют	2.5
134	755675.53	1307112.02	данные отсутствуют	2.5
135	755685.75	1307054.92	данные отсутствуют	2.5

Государственный регистратор		ФГИС ЕГРН
полное наименование должности	подпись	инициалы, фамилия

М.П.

Раздел 3.2

Выписка из Единого государственного реестра недвижимости об объекте недвижимости  
Описание местоположения земельного участка

<b>Земельный участок</b>			
(вид объекта недвижимости)			
Лист № <u>    </u> Раздела <b>3.2</b>	Всего листов раздела <b>3.2</b> : <u>    </u>	Всего разделов: <u>    </u>	Всего листов выписки: <u>    </u>
<b>14.09.2021 № 99/2021/417284293</b>			
Кадастровый номер:		<b>02:22:150502:47</b>	

Сведения о характерных точках границы земельного участка				
Система координат: МСК-02, зона I				
Зона №				
Номер точки	Координаты		Описание закрепления на местности	Средняя квадратическая погрешность определения координат характерных точек границ земельного участка, м
	X	Y		
1	2	3	4	5
136	755699.34	1307024.23	данные отсутствуют	2.5
137	755717.29	1307024.23	данные отсутствуют	2.5
138	755717.29	1307077.08	данные отсутствуют	2.5
139	755717.29	1307138.44	данные отсутствуют	2.5
140	755701.09	1307201.51	данные отсутствуют	2.5
141	755691.94	1307237.14	данные отсутствуют	2.5
142	755675.53	1307237.14	данные отсутствуют	2.5

Государственный регистратор		ФГИС ЕГРН
полное наименование должности	подпись	инициалы, фамилия

М.П.

Выписка из Единого государственного реестра недвижимости об объекте недвижимости

**Сведения о характеристиках объекта недвижимости**

На основании запроса от 14.09.2021 г., поступившего на рассмотрение 14.09.2021 г., сообщаем, что согласно записям Единого государственного реестра недвижимости:

<b>Земельный участок</b>			
(вид объекта недвижимости)			
Лист № ____ Раздела <b>1</b>	Всего листов раздела <b>1</b> : ____	Всего разделов: ____	Всего листов выписки: ____
<b>14.09.2021 № 99/2021/417235183</b>			
Кадастровый номер:		<b>02:22:150601:9</b>	

Номер кадастрового квартала:	02:22:150601
Дата присвоения кадастрового номера:	06.10.2007
Ранее присвоенный государственный учетный номер:	данные отсутствуют
Адрес:	установлено относительно ориентира, расположенного в границах участка. Почтовый адрес ориентира: Башкортостан респ, р-н Дюртюлинский, с/с Учпилинский
Площадь:	2359488 кв. м
Кадастровая стоимость, руб.:	11821034.88
Кадастровые номера расположенных в пределах земельного участка объектов недвижимости:	данные отсутствуют
Кадастровые номера объектов недвижимости, из которых образован объект недвижимости:	02:22:150601:2
Кадастровые номера образованных объектов недвижимости:	02:22:150601:24, 02:22:150601:29, 02:22:000000:4165
Сведения о включении объекта недвижимости в состав предприятия как имущественного комплекса:	

Государственный регистратор		ФГИС ЕГРН
полное наименование должности	подпись	инициалы, фамилия

М.П.

Раздел 1

Выписка из Единого государственного реестра недвижимости об объекте недвижимости

**Сведения о характеристиках объекта недвижимости**

<b>Земельный участок</b>			
(вид объекта недвижимости)			
Лист № ____ Раздела <b>1</b>	Всего листов раздела <b>1</b> : ____	Всего разделов: ____	Всего листов выписки: ____
<b>14.09.2021 № 99/2021/417235183</b>			
Кадастровый номер:		<b>02:22:150601:9</b>	

Категория земель:	Земли сельскохозяйственного назначения
Виды разрешенного использования:	Для сельскохозяйственного производства
Сведения о кадастровом инженере:	данные отсутствуют
Сведения о лесах, водных объектах и об иных природных объектах, расположенных в пределах земельного участка:	данные отсутствуют
Сведения о том, что земельный участок полностью или частично расположен в границах зоны с особыми условиями использования территории или территории объекта культурного наследия	данные отсутствуют
Сведения о том, что земельный участок расположен в границах особой экономической зоны, территории опережающего социально-экономического развития, зоны территориального развития в Российской Федерации, игровой зоны:	данные отсутствуют
Сведения о том, что земельный участок расположен в границах особо охраняемой природной территории, охотничьих угодий, лесничеств, лесопарков:	данные отсутствуют
Сведения о результатах проведения государственного земельного надзора:	данные отсутствуют
Сведения о расположении земельного участка в границах территории, в отношении которой утвержден проект межевания территории:	данные отсутствуют

Государственный регистратор		ФГИС ЕГРН
полное наименование должности	подпись	инициалы, фамилия

М.П.



## Сведения о характеристиках объекта недвижимости

<b>Земельный участок</b>			
(вид объекта недвижимости)			
Лист № ____ Раздела <b>1</b>	Всего листов раздела <b>1</b> : ____	Всего разделов: ____	Всего листов выписки: ____
<b>14.09.2021 № 99/2021/417235183</b>			
Кадастровый номер:		<b>02:22:150601:9</b>	
Условный номер земельного участка:	данные отсутствуют		
Сведения о принятии акта и (или) заключении договора, предусматривающих предоставление в соответствии с земельным законодательством исполнительным органом государственной власти или органом местного самоуправления находящегося в государственной или муниципальной собственности земельного участка для строительства наемного дома социального использования или наемного дома коммерческого использования:	данные отсутствуют		
Сведения о том, что земельный участок или земельные участки образованы на основании решения об изъятии земельного участка и (или) расположенного на нем объекта недвижимости для государственных или муниципальных нужд:	данные отсутствуют		
Сведения о том, что земельный участок образован из земель или земельного участка, государственная собственность на которые не разграничена:	данные отсутствуют		
Сведения о наличии земельного спора о местоположении границ земельных участков:	данные отсутствуют		
Статус записи об объекте недвижимости:	Сведения об объекте недвижимости имеют статус "актуальные, ранее учтенные"		
Особые отметки:	Граница земельного участка не установлена в соответствии с требованиями земельного законодательства. Из объекта недвижимости образованы объекты недвижимости с кадастровыми номерами: 02:22:000000:4165, сведения о которых носят временный характер. Сведения необходимые для заполнения раздела 2 отсутствуют. Сведения необходимые для заполнения раздела 4 отсутствуют. Сведения необходимые для заполнения раздела 4.1 отсутствуют. Сведения необходимые для заполнения раздела 4.2 отсутствуют.		
Получатель выписки:	Рачкова Елена Сергеевна		

Государственный регистратор		ФГИС ЕГРН
полное наименование должности	подпись	инициалы, фамилия

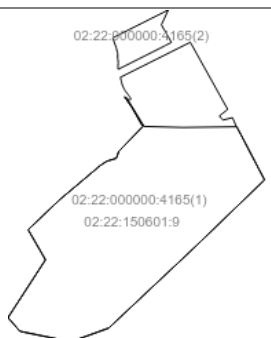
М.П.

Раздел 3

Выписка из Единого государственного реестра недвижимости об объекте недвижимости

## Описание местоположения земельного участка

<b>Земельный участок</b>			
(вид объекта недвижимости)			
Лист № ____ Раздела <b>3</b>	Всего листов раздела <b>3</b> : ____	Всего разделов: ____	Всего листов выписки: ____
<b>14.09.2021 № 99/2021/417235183</b>			
Кадастровый номер:		<b>02:22:150601:9</b>	

План (чертеж, схема) земельного участка			
			
Масштаб 1: данные отсутствуют	Условные обозначения:		

Государственный регистратор		ФГИС ЕГРН
полное наименование должности	подпись	инициалы, фамилия

М.П.

<b>Земельный участок</b>			
(вид объекта недвижимости)			
Лист № __ Раздела <b>3.1</b>	Всего листов раздела <b>3.1</b> : __	Всего разделов: __	Всего листов выписки: __
<b>14.09.2021 № 99/2021/417235183</b>			
Кадастровый номер:		<b>02:22:150601:9</b>	

Описание местоположения границ земельного участка							
Номер п/п	Номер точки		Дирекционный угол	Горизонтальное проложение, м	Описание закрепления на местности	Кадастровые номера смежных участков	Сведения об адресах правообладателей смежных земельных участков
	начальная	конечная					
1	2	3	4	5	6	7	8
1	1	2	данные отсутствуют	данные отсутствуют	данные отсутствуют	данные отсутствуют	данные отсутствуют
2	2	3	данные отсутствуют	данные отсутствуют	данные отсутствуют	данные отсутствуют	данные отсутствуют
3	3	4	данные отсутствуют	данные отсутствуют	данные отсутствуют	данные отсутствуют	данные отсутствуют
4	4	5	данные отсутствуют	данные отсутствуют	данные отсутствуют	данные отсутствуют	данные отсутствуют
5	5	6	данные отсутствуют	данные отсутствуют	данные отсутствуют	данные отсутствуют	данные отсутствуют
6	6	7	данные отсутствуют	данные отсутствуют	данные отсутствуют	данные отсутствуют	данные отсутствуют
7	7	8	данные отсутствуют	данные отсутствуют	данные отсутствуют	данные отсутствуют	данные отсутствуют
8	8	9	данные отсутствуют	данные отсутствуют	данные отсутствуют	данные отсутствуют	данные отсутствуют
9	9	10	данные отсутствуют	данные отсутствуют	данные отсутствуют	данные отсутствуют	данные отсутствуют
10	10	11	данные отсутствуют	данные отсутствуют	данные отсутствуют	данные отсутствуют	данные отсутствуют
11	11	12	данные отсутствуют	данные отсутствуют	данные отсутствуют	данные отсутствуют	данные отсутствуют
12	12	13	данные отсутствуют	данные отсутствуют	данные отсутствуют	данные отсутствуют	данные отсутствуют
13	13	14	данные отсутствуют	данные отсутствуют	данные отсутствуют	данные отсутствуют	данные отсутствуют
14	14	15	данные отсутствуют	данные отсутствуют	данные отсутствуют	данные отсутствуют	данные отсутствуют
			отсутствуют	отсутствуют			
15	15	16	данные отсутствуют	данные отсутствуют	данные отсутствуют	данные отсутствуют	данные отсутствуют

Государственный регистратор		ФГИС ЕГРН
полное наименование должности	подпись	инициалы, фамилия

М.П.

<b>Земельный участок</b>			
(вид объекта недвижимости)			
Лист № __	Раздела <b>3.1</b>	Всего листов раздела <b>3.1</b> : __	Всего разделов: __
14.09.2021 № 99/2021/417235183			
Кадастровый номер:		<b>02:22:150601:9</b>	

Описание местоположения границ земельного участка							
Номер п/п	Номер точки		Дирекционный угол	Горизонтальное проложение, м	Описание закрепления на местности	Кадастровые номера смежных участков	Сведения об адресах правообладателей смежных земельных участков
	начальная	конечная					
1	2	3	4	5	6	7	8
16	16	17	данные отсутствуют	данные отсутствуют	данные отсутствуют	данные отсутствуют	данные отсутствуют
17	17	18	данные отсутствуют	данные отсутствуют	данные отсутствуют	данные отсутствуют	данные отсутствуют
18	18	19	данные отсутствуют	данные отсутствуют	данные отсутствуют	данные отсутствуют	данные отсутствуют
19	19	20	данные отсутствуют	данные отсутствуют	данные отсутствуют	данные отсутствуют	данные отсутствуют
20	20	21	данные отсутствуют	данные отсутствуют	данные отсутствуют	данные отсутствуют	данные отсутствуют
21	21	22	данные отсутствуют	данные отсутствуют	данные отсутствуют	данные отсутствуют	данные отсутствуют
22	22	23	данные отсутствуют	данные отсутствуют	данные отсутствуют	данные отсутствуют	данные отсутствуют
23	23	24	данные отсутствуют	данные отсутствуют	данные отсутствуют	данные отсутствуют	данные отсутствуют
24	24	25	данные отсутствуют	данные отсутствуют	данные отсутствуют	данные отсутствуют	данные отсутствуют
25	25	26	данные отсутствуют	данные отсутствуют	данные отсутствуют	данные отсутствуют	данные отсутствуют
26	26	27	данные отсутствуют	данные отсутствуют	данные отсутствуют	данные отсутствуют	данные отсутствуют
27	27	28	данные отсутствуют	данные отсутствуют	данные отсутствуют	данные отсутствуют	данные отсутствуют
28	28	29	данные отсутствуют	данные отсутствуют	данные отсутствуют	данные отсутствуют	данные отсутствуют
29	29	30	данные отсутствуют	данные отсутствуют	данные отсутствуют	данные отсутствуют	данные отсутствуют
30	30	31	данные отсутствуют	данные отсутствуют	данные отсутствуют	данные отсутствуют	данные отсутствуют

Государственный регистратор		ФГИС ЕГРН
полное наименование должности	подпись	инициалы, фамилия

М.П.

<b>Земельный участок</b>			
(вид объекта недвижимости)			
Лист №	Раздела <b>3.1</b>	Всего листов раздела <b>3.1</b> : _____	Всего разделов: _____
<b>14.09.2021 № 99/2021/417235183</b>			
Кадастровый номер:		<b>02:22:150601:9</b>	

Описание местоположения границ земельного участка							
Номер п/п	Номер точки		Дирекционный угол	Горизонтальное проложение, м	Описание закрепления на местности	Кадастровые номера смежных участков	Сведения об адресах правообладателей смежных земельных участков
	начальная	конечная					
1	2	3	4	5	6	7	8
31	31	32	данные отсутствуют	данные отсутствуют	данные отсутствуют	данные отсутствуют	данные отсутствуют
32	32	33	данные отсутствуют	данные отсутствуют	данные отсутствуют	данные отсутствуют	данные отсутствуют
33	33	34	данные отсутствуют	данные отсутствуют	данные отсутствуют	данные отсутствуют	данные отсутствуют
34	34	35	данные отсутствуют	данные отсутствуют	данные отсутствуют	данные отсутствуют	данные отсутствуют
35	35	36	данные отсутствуют	данные отсутствуют	данные отсутствуют	данные отсутствуют	данные отсутствуют
36	36	37	данные отсутствуют	данные отсутствуют	данные отсутствуют	данные отсутствуют	данные отсутствуют
37	37	38	данные отсутствуют	данные отсутствуют	данные отсутствуют	данные отсутствуют	данные отсутствуют
38	38	39	данные отсутствуют	данные отсутствуют	данные отсутствуют	данные отсутствуют	данные отсутствуют
39	39	40	данные отсутствуют	данные отсутствуют	данные отсутствуют	данные отсутствуют	данные отсутствуют
40	40	41	данные отсутствуют	данные отсутствуют	данные отсутствуют	данные отсутствуют	данные отсутствуют
41	41	42	данные отсутствуют	данные отсутствуют	данные отсутствуют	данные отсутствуют	данные отсутствуют
42	42	43	данные отсутствуют	данные отсутствуют	данные отсутствуют	данные отсутствуют	данные отсутствуют
43	43	44	данные отсутствуют	данные отсутствуют	данные отсутствуют	данные отсутствуют	данные отсутствуют
44	44	45	данные отсутствуют	данные отсутствуют	данные отсутствуют	данные отсутствуют	данные отсутствуют
45	45	46	данные отсутствуют	данные отсутствуют	данные отсутствуют	данные отсутствуют	данные отсутствуют

Государственный регистратор		ФГИС ЕГРН
полное наименование должности	подпись	инициалы, фамилия

М.П.

<b>Земельный участок</b>			
(вид объекта недвижимости)			
Лист № __	Раздела <b>3.1</b>	Всего листов раздела <b>3.1</b> : __	Всего разделов: __
14.09.2021 № 99/2021/417235183			
Кадастровый номер:		<b>02:22:150601:9</b>	

Описание местоположения границ земельного участка							
Номер п/п	Номер точки		Дирекционный угол	Горизонтальное проложение, м	Описание закрепления на местности	Кадастровые номера смежных участков	Сведения об адресах правообладателей смежных земельных участков
	начальная	конечная					
1	2	3	4	5	6	7	8
46	46	47	данные отсутствуют	данные отсутствуют	данные отсутствуют	данные отсутствуют	данные отсутствуют
47	47	48	данные отсутствуют	данные отсутствуют	данные отсутствуют	данные отсутствуют	данные отсутствуют
48	48	49	данные отсутствуют	данные отсутствуют	данные отсутствуют	данные отсутствуют	данные отсутствуют
49	49	50	данные отсутствуют	данные отсутствуют	данные отсутствуют	данные отсутствуют	данные отсутствуют
50	50	51	данные отсутствуют	данные отсутствуют	данные отсутствуют	данные отсутствуют	данные отсутствуют
51	51	52	данные отсутствуют	данные отсутствуют	данные отсутствуют	данные отсутствуют	данные отсутствуют
52	52	53	данные отсутствуют	данные отсутствуют	данные отсутствуют	данные отсутствуют	данные отсутствуют
53	53	54	данные отсутствуют	данные отсутствуют	данные отсутствуют	данные отсутствуют	данные отсутствуют
54	54	55	данные отсутствуют	данные отсутствуют	данные отсутствуют	данные отсутствуют	данные отсутствуют
55	55	56	данные отсутствуют	данные отсутствуют	данные отсутствуют	данные отсутствуют	данные отсутствуют
56	56	57	данные отсутствуют	данные отсутствуют	данные отсутствуют	данные отсутствуют	данные отсутствуют
57	57	58	данные отсутствуют	данные отсутствуют	данные отсутствуют	данные отсутствуют	данные отсутствуют
58	58	59	данные отсутствуют	данные отсутствуют	данные отсутствуют	данные отсутствуют	данные отсутствуют
59	59	60	данные отсутствуют	данные отсутствуют	данные отсутствуют	данные отсутствуют	данные отсутствуют
60	60	61	данные отсутствуют	данные отсутствуют	данные отсутствуют	данные отсутствуют	данные отсутствуют

Государственный регистратор		ФГИС ЕГРН
полное наименование должности	подпись	инициалы, фамилия

М.П.

<b>Земельный участок</b>			
(вид объекта недвижимости)			
Лист № __	Раздела <b>3.1</b>	Всего листов раздела <b>3.1</b> : __	Всего разделов: __
<b>14.09.2021 № 99/2021/417235183</b>			
Кадастровый номер:		<b>02:22:150601:9</b>	

Описание местоположения границ земельного участка							
Номер п/п	Номер точки		Дирекционный угол	Горизонтальное проложение, м	Описание закрепления на местности	Кадастровые номера смежных участков	Сведения об адресах правообладателей смежных земельных участков
	начальная	конечная					
1	2	3	4	5	6	7	8
61	61	62	данные отсутствуют	данные отсутствуют	данные отсутствуют	данные отсутствуют	данные отсутствуют
62	62	63	данные отсутствуют	данные отсутствуют	данные отсутствуют	данные отсутствуют	данные отсутствуют
63	63	64	данные отсутствуют	данные отсутствуют	данные отсутствуют	данные отсутствуют	данные отсутствуют
64	64	65	данные отсутствуют	данные отсутствуют	данные отсутствуют	данные отсутствуют	данные отсутствуют
65	65	66	данные отсутствуют	данные отсутствуют	данные отсутствуют	данные отсутствуют	данные отсутствуют
66	66	67	данные отсутствуют	данные отсутствуют	данные отсутствуют	данные отсутствуют	данные отсутствуют
67	67	68	данные отсутствуют	данные отсутствуют	данные отсутствуют	данные отсутствуют	данные отсутствуют
68	68	69	данные отсутствуют	данные отсутствуют	данные отсутствуют	данные отсутствуют	данные отсутствуют
69	69	70	данные отсутствуют	данные отсутствуют	данные отсутствуют	данные отсутствуют	данные отсутствуют
70	70	71	данные отсутствуют	данные отсутствуют	данные отсутствуют	данные отсутствуют	данные отсутствуют
71	71	72	данные отсутствуют	данные отсутствуют	данные отсутствуют	данные отсутствуют	данные отсутствуют
72	72	73	данные отсутствуют	данные отсутствуют	данные отсутствуют	данные отсутствуют	данные отсутствуют
73	73	74	данные отсутствуют	данные отсутствуют	данные отсутствуют	данные отсутствуют	данные отсутствуют
74	74	75	данные отсутствуют	данные отсутствуют	данные отсутствуют	данные отсутствуют	данные отсутствуют
75	75	76	данные отсутствуют	данные отсутствуют	данные отсутствуют	данные отсутствуют	данные отсутствуют

Государственный регистратор		ФГИС ЕГРН
полное наименование должности	подпись	инициалы, фамилия

М.П.

<b>Земельный участок</b>			
(вид объекта недвижимости)			
Лист № <u>    </u> Раздела <b>3.1</b>	Всего листов раздела <b>3.1</b> : <u>    </u>	Всего разделов: <u>    </u>	Всего листов выписки: <u>    </u>
<b>14.09.2021 № 99/2021/417235183</b>			
Кадастровый номер:		<b>02:22:150601:9</b>	

Описание местоположения границ земельного участка							
Номер п/п	Номер точки		Дирекционный угол	Горизонтальное проложение, м	Описание закрепления на местности	Кадастровые номера смежных участков	Сведения об адресах правообладателей смежных земельных участков
	начальная	конечная					
1	2	3	4	5	6	7	8
76	76	77	данные отсутствуют	данные отсутствуют	данные отсутствуют	данные отсутствуют	данные отсутствуют
77	77	1	данные отсутствуют	данные отсутствуют	данные отсутствуют	данные отсутствуют	данные отсутствуют
78	79	80	данные отсутствуют	данные отсутствуют	данные отсутствуют	данные отсутствуют	данные отсутствуют
79	80	81	данные отсутствуют	данные отсутствуют	данные отсутствуют	данные отсутствуют	данные отсутствуют
80	81	82	данные отсутствуют	данные отсутствуют	данные отсутствуют	данные отсутствуют	данные отсутствуют
81	82	83	данные отсутствуют	данные отсутствуют	данные отсутствуют	данные отсутствуют	данные отсутствуют
82	83	84	данные отсутствуют	данные отсутствуют	данные отсутствуют	данные отсутствуют	данные отсутствуют
83	84	85	данные отсутствуют	данные отсутствуют	данные отсутствуют	данные отсутствуют	данные отсутствуют
84	85	86	данные отсутствуют	данные отсутствуют	данные отсутствуют	данные отсутствуют	данные отсутствуют
85	86	87	данные отсутствуют	данные отсутствуют	данные отсутствуют	данные отсутствуют	данные отсутствуют
86	87	88	данные отсутствуют	данные отсутствуют	данные отсутствуют	данные отсутствуют	данные отсутствуют
87	88	89	данные отсутствуют	данные отсутствуют	данные отсутствуют	данные отсутствуют	данные отсутствуют
88	89	90	данные отсутствуют	данные отсутствуют	данные отсутствуют	данные отсутствуют	данные отсутствуют
89	90	91	данные отсутствуют	данные отсутствуют	данные отсутствуют	данные отсутствуют	данные отсутствуют
90	91	92	данные отсутствуют	данные отсутствуют	данные отсутствуют	данные отсутствуют	данные отсутствуют

Государственный регистратор		ФГИС ЕГРН
полное наименование должности	подпись	инициалы, фамилия

М.П.

Выписка из Единого государственного реестра недвижимости об объекте недвижимости  
Описание местоположения земельного участка

<b>Земельный участок</b>			
(вид объекта недвижимости)			
Лист № __	Раздела <b>3.1</b>	Всего листов раздела <b>3.1</b> : __	Всего разделов: __
14.09.2021 № 99/2021/417235183			
Кадастровый номер:		<b>02:22:150601:9</b>	

Описание местоположения границ земельного участка							
Номер п/п	Номер точки		Дирекционный угол	Горизонтальное проложение, м	Описание закрепления на местности	Кадастровые номера смежных участков	Сведения об адресах правообладателей смежных земельных участков
	начальная	конечная					
1	2	3	4	5	6	7	8
91	92	93	данные отсутствуют	данные отсутствуют	данные отсутствуют	данные отсутствуют	данные отсутствуют
92	93	94	данные отсутствуют	данные отсутствуют	данные отсутствуют	данные отсутствуют	данные отсутствуют
93	94	95	данные отсутствуют	данные отсутствуют	данные отсутствуют	данные отсутствуют	данные отсутствуют
94	95	96	данные отсутствуют	данные отсутствуют	данные отсутствуют	данные отсутствуют	данные отсутствуют
95	96	79	данные отсутствуют	данные отсутствуют	данные отсутствуют	данные отсутствуют	данные отсутствуют

Государственный регистратор		ФГИС ЕГРН
полное наименование должности	подпись	инициалы, фамилия

М.П.

Раздел 3.2

Выписка из Единого государственного реестра недвижимости об объекте недвижимости  
Описание местоположения земельного участка

<b>Земельный участок</b>			
(вид объекта недвижимости)			
Лист № __	Раздела <b>3.2</b>	Всего листов раздела <b>3.2</b> : __	Всего разделов: __
14.09.2021 № 99/2021/417235183			
Кадастровый номер:		<b>02:22:150601:9</b>	

Сведения о характерных точках границы земельного участка				
Система координат: МСК-02, зона 1				
Зона №				
Номер точки	Координаты		Описание закрепления на местности	Средняя квадратическая погрешность определения координат характерных точек границ земельного участка, м
	X	Y		
1	2	3	4	5
1	746280.23	1303774.71	Временный межевой знак	2.5
2	746787.18	1304104.7	Временный межевой знак	2.5
3	747051.26	1303951.97	Временный межевой знак	2.5
4	747316.19	1304232.02	Долговременный межевой знак	2.5
5	747319.68	1304236.18	Долговременный межевой знак	2.5
6	747371.99	1304298.45	Долговременный межевой знак	2.5
7	747576.92	1304542.42	Долговременный межевой знак	2.5
8	747615.09	1304587.85	Долговременный межевой знак	2.5
9	747624.78	1304602.71	Долговременный межевой знак	2.5
10	747651.62	1304643.84	Долговременный межевой знак	2.5
11	747658.12	1304664.99	Долговременный межевой знак	2.5
12	747669.7	1304702.64	Долговременный межевой знак	2.5
13	747677.34	1304727.5	Долговременный межевой знак	2.5
14	747739.02	1304750.3	Долговременный межевой знак	2.5
15	747798.28	1304807.73	Долговременный межевой знак	2.5

Государственный регистратор		ФГИС ЕГРН
полное наименование должности	подпись	инициалы, фамилия

М.П.



<b>Земельный участок</b>			
(вид объекта недвижимости)			
Лист № <u>    </u> Раздела <b>3.2</b>	Всего листов раздела <b>3.2</b> : <u>    </u>	Всего разделов: <u>    </u>	Всего листов выписки: <u>    </u>
<b>14.09.2021 № 99/2021/417235183</b>			
Кадастровый номер:		<b>02:22:150601:9</b>	

Сведения о характерных точках границы земельного участка				
Система координат: МСК-02, зона 1				
Зона №				
Номер точки	Координаты		Описание закрепления на местности	Средняя квадратическая погрешность определения координат характерных точек границ земельного участка, м
	X	Y		
1	2	3	4	5
16	747956.23	1304960.81	Долговременный межевой знак	2.5
17	748121.15	1304866.95	Долговременный межевой знак	2.5
18	748217.36	1304800.76	Долговременный межевой знак	2.5
19	748216.99	1304802.4	Долговременный межевой знак	2.5
20	748213.22	1304808.28	Долговременный межевой знак	2.5
21	748210.87	1304810.39	Долговременный межевой знак	2.5
22	748206.64	1304813.46	Долговременный межевой знак	2.5
23	748206.61	1304813.5	Долговременный межевой знак	2.5
24	748205.45	1304816.33	данные отсутствуют	данные отсутствуют
25	748203.54	1304821.04	Долговременный межевой знак	2.5
26	748203.16	1304821.76	Долговременный межевой знак	2.5
27	747957.17	1304973.26	данные отсутствуют	данные отсутствуют
28	747957.11	1304973.3	данные отсутствуют	данные отсутствуют
29	747947.95	1305312.03	данные отсутствуют	данные отсутствуют
30	747954.26	1305787.36	Долговременный межевой знак	2.5

Государственный регистратор		ФГИС ЕГРН
полное наименование должности	подпись	инициалы, фамилия

М.П.

Раздел 3.2

Выписка из Единого государственного реестра недвижимости об объекте недвижимости  
Описание местоположения земельного участка

<b>Земельный участок</b>			
(вид объекта недвижимости)			
Лист № <u>    </u> Раздела <b>3.2</b>	Всего листов раздела <b>3.2</b> : <u>    </u>	Всего разделов: <u>    </u>	Всего листов выписки: <u>    </u>
<b>14.09.2021 № 99/2021/417235183</b>			
Кадастровый номер:		<b>02:22:150601:9</b>	

Сведения о характерных точках границы земельного участка				
Система координат: МСК-02, зона 1				
Зона №				
Номер точки	Координаты		Описание закрепления на местности	Средняя квадратическая погрешность определения координат характерных точек границ земельного участка, м
	X	Y		
1	2	3	4	5
31	747932.24	1305799.17	Долговременный межевой знак	2.5
32	747879.5	1305827.47	Долговременный межевой знак	2.5
33	747657.69	1305943.36	Долговременный межевой знак	2.5
34	747492.16	1306030.28	Долговременный межевой знак	2.5
35	747487.68	1306031.85	Долговременный межевой знак	2.5
36	746906.22	1305427.15	Долговременный межевой знак	2.5
37	746188.1	1304661.31	Долговременный межевой знак	2.5
38	746074.73	1304347.44	Долговременный межевой знак	2.5
39	746085.35	1304242.03	Долговременный межевой знак	2.5
40	746159.91	1303879.71	Долговременный межевой знак	2.5
41	748205.43	1304816.33	Долговременный межевой знак	2.5
42	748200.95	1304825.98	Долговременный межевой знак	2.5
43	748197.43	1304829.5	Долговременный межевой знак	2.5
44	748194.6	1304831.39	Долговременный межевой знак	2.5
45	748194.59	1304831.4	Долговременный межевой знак	2.5

Государственный регистратор		ФГИС ЕГРН
полное наименование должности	подпись	инициалы, фамилия

М.П.

Выписка из Единого государственного реестра недвижимости об объекте недвижимости  
Описание местоположения земельного участка

<b>Земельный участок</b>			
(вид объекта недвижимости)			
Лист № <u>    </u> Раздела <b>3.2</b>	Всего листов раздела <b>3.2</b> : <u>    </u>	Всего разделов: <u>    </u>	Всего листов выписки: <u>    </u>
<b>14.09.2021 № 99/2021/417235183</b>			
Кадастровый номер:		<b>02:22:150601:9</b>	

Сведения о характерных точках границы земельного участка

Система координат: МСК-02, зона 1

Зона №

Номер точки	Координаты		Описание закрепления на местности	Средняя квадратическая погрешность определения координат характерных точек границ земельного участка, м
	X	Y		
1	2	3	4	5
46	748191.76	1304834.23	Долговременный межевой знак	2.5
47	748191.74	1304834.25	Долговременный межевой знак	2.5
48	748191.73	1304834.27	Долговременный межевой знак	2.5
49	748190.79	1304838.51	Долговременный межевой знак	2.5
50	748190.79	1304838.53	Долговременный межевой знак	2.5
51	748190.55	1304844.43	Долговременный межевой знак	2.5
52	748190.56	1304844.47	Долговременный межевой знак	2.5
53	748190.57	1304844.49	Долговременный межевой знак	2.5
54	748192.68	1304847.07	Долговременный межевой знак	2.5
55	748193.15	1304852.46	Долговременный межевой знак	2.5
56	748193.16	1304852.5	Долговременный межевой знак	2.5
57	748196.23	1304857.81	Долговременный межевой знак	2.5
58	748196.27	1304857.84	Долговременный межевой знак	2.5
59	748196.31	1304857.85	Долговременный межевой знак	2.5
60	748196.36	1304857.84	Долговременный межевой знак	2.5

Государственный регистратор		ФГИС ЕГРН
полное наименование должности	подпись	инициалы, фамилия

М.П.

Раздел 3.2

Выписка из Единого государственного реестра недвижимости об объекте недвижимости  
Описание местоположения земельного участка

<b>Земельный участок</b>			
(вид объекта недвижимости)			
Лист № <u>    </u> Раздела <b>3.2</b>	Всего листов раздела <b>3.2</b> : <u>    </u>	Всего разделов: <u>    </u>	Всего листов выписки: <u>    </u>
<b>14.09.2021 № 99/2021/417235183</b>			
Кадастровый номер:		<b>02:22:150601:9</b>	

Сведения о характерных точках границы земельного участка

Система координат: МСК-02, зона 1

Зона №

Номер точки	Координаты		Описание закрепления на местности	Средняя квадратическая погрешность определения координат характерных точек границ земельного участка, м
	X	Y		
1	2	3	4	5
61	748210.27	1304849.35	Долговременный межевой знак	2.5
62	748223.96	1304840.85	Долговременный межевой знак	2.5
63	748231.15	1304836.37	Долговременный межевой знак	2.5
64	748231.16	1304836.36	Долговременный межевой знак	2.5
65	748240.25	1304829.05	Долговременный межевой знак	2.5
66	748252.38	1304818.39	Долговременный межевой знак	2.5
67	748271.26	1304805.7	Долговременный межевой знак	2.5
68	748287.17	1304796.3	Долговременный межевой знак	2.5
69	748301.99	1304789.17	Долговременный межевой знак	2.5
70	748327.77	1304778.48	Долговременный межевой знак	2.5
71	748339.15	1304775.46	Долговременный межевой знак	2.5
72	748353.56	1304772.99	Долговременный межевой знак	2.5
73	748378.54	1304765.85	Долговременный межевой знак	2.5
74	748387.67	1304762.74	Долговременный межевой знак	2.5
75	748695.86	1305379.09	Долговременный межевой знак	2.5

Государственный регистратор		ФГИС ЕГРН
полное наименование должности	подпись	инициалы, фамилия

М.П.

<b>Земельный участок</b>			
(вид объекта недвижимости)			
Лист №	Раздела <b>3.2</b>	Всего листов раздела <b>3.2</b> : ____	Всего разделов: ____
Всего листов выписки: ____			
<b>14.09.2021 № 99/2021/417235183</b>			
Кадастровый номер:		<b>02:22:150601:9</b>	

Сведения о характерных точках границы земельного участка				
Система координат: МСК-02, зона 1				
Зона №				
Номер точки	Координаты		Описание закрепления на местности	Средняя квадратическая погрешность определения координат характерных точек границ земельного участка, м
	X	Y		
1	2	3	4	5
76	748106.21	1305708.36	Долговременный межевой знак	2.5
77	748049.46	1305635.01	Долговременный межевой знак	2.5
78	748012.89	1305666.1	Долговременный межевой знак	2.5
79	748034.21	1305750.8	Долговременный межевой знак	2.5
80	748032.29	1305751.71	Долговременный межевой знак	2.5
81	747954.22	1305784.63	Долговременный межевой знак	2.5
82	748458.03	1304743.58	Долговременный межевой знак	2.5
83	748461.48	1304743.43	Долговременный межевой знак	2.5
84	748479.64	1304742.25	Долговременный межевой знак	2.5
85	748492.84	1304742.72	Долговременный межевой знак	2.5
86	748511.48	1304744.85	Долговременный межевой знак	2.5
87	748530.85	1304744.38	Долговременный межевой знак	2.5
88	748542.41	1304741.78	Долговременный межевой знак	2.5
89	748551.64	1304739.83	Долговременный межевой знак	2.5
90	748596.93	1304739.83	Долговременный межевой знак	2.5

Государственный регистратор		ФГИС ЕГРН
полное наименование должности	подпись	инициалы, фамилия

М.П.

Раздел 3.2

Выписка из Единого государственного реестра недвижимости об объекте недвижимости  
Описание местоположения земельного участка

<b>Земельный участок</b>			
(вид объекта недвижимости)			
Лист №	Раздела <b>3.2</b>	Всего листов раздела <b>3.2</b> : ____	Всего разделов: ____
Всего листов выписки: ____			
<b>14.09.2021 № 99/2021/417235183</b>			
Кадастровый номер:		<b>02:22:150601:9</b>	

Сведения о характерных точках границы земельного участка				
Система координат: МСК-02, зона 1				
Зона №				
Номер точки	Координаты		Описание закрепления на местности	Средняя квадратическая погрешность определения координат характерных точек границ земельного участка, м
	X	Y		
1	2	3	4	5
91	748614.32	1304735.48	Долговременный межевой знак	2.5
92	748648.04	1304727.05	Долговременный межевой знак	2.5
93	748664.8	1304721.11	Долговременный межевой знак	2.5
94	748734.04	1304696.57	Временный межевой знак	2.5
95	748978.71	1305184.78	Временный межевой знак	2.5
96	748848.16	1305124.95	Долговременный межевой знак	2.5
97	748694.6	1305213.34	Долговременный межевой знак	2.5
98	748666.05	1305157.66	Долговременный межевой знак	2.5
99	748658.84	1305144.35	Долговременный межевой знак	2.5

Государственный регистратор		ФГИС ЕГРН
полное наименование должности	подпись	инициалы, фамилия

М.П.

Выписка из Единого государственного реестра недвижимости об объекте недвижимости

**Сведения о характеристиках объекта недвижимости**

На основании запроса от 14.09.2021 г., поступившего на рассмотрение 14.09.2021 г., сообщаем, что согласно записям Единого государственного реестра недвижимости:

<b>Земельный участок</b>			
(вид объекта недвижимости)			
Лист № ____ Раздела <b>1</b>	Всего листов раздела <b>1</b> : ____	Всего разделов: ____	Всего листов выписки: ____
<b>14.09.2021 № 99/2021/417234313</b>			
Кадастровый номер:		<b>02:22:150601:11</b>	

Номер кадастрового квартала:	02:22:000000
Дата присвоения кадастрового номера:	06.10.2007
Ранее присвоенный государственный учетный номер:	данные отсутствуют
Адрес:	установлено относительно ориентира, расположенного в границах участка. Почтовый адрес ориентира: Башкортостан респ, р-н Дюртюлинский, с/с Учпилинский
Площадь:	189719 кв. м
Кадастровая стоимость, руб.:	950492.19
Кадастровые номера расположенных в пределах земельного участка объектов недвижимости:	данные отсутствуют
Кадастровые номера объектов недвижимости, из которых образован объект недвижимости:	02:22:150601:2
Кадастровые номера образованных объектов недвижимости:	данные отсутствуют
Сведения о включении объекта недвижимости в состав предприятия как имущественного комплекса:	

Государственный регистратор		ФГИС ЕГРН
полное наименование должности	подпись	инициалы, фамилия

М.П.

Раздел 1

Выписка из Единого государственного реестра недвижимости об объекте недвижимости

**Сведения о характеристиках объекта недвижимости**

<b>Земельный участок</b>			
(вид объекта недвижимости)			
Лист № ____ Раздела <b>1</b>	Всего листов раздела <b>1</b> : ____	Всего разделов: ____	Всего листов выписки: ____
<b>14.09.2021 № 99/2021/417234313</b>			
Кадастровый номер:		<b>02:22:150601:11</b>	

Категория земель:	Земли сельскохозяйственного назначения
Виды разрешенного использования:	Для сельскохозяйственного производства
Сведения о кадастровом инженере:	Гимранова Алиса Гизаровна №02-10-123, "ГеоПлюс"
Сведения о лесах, водных объектах и об иных природных объектах, расположенных в пределах земельного участка:	данные отсутствуют
Сведения о том, что земельный участок полностью или частично расположен в границах зоны с особыми условиями использования территории или территории объекта культурного наследия	данные отсутствуют
Сведения о том, что земельный участок расположен в границах особой экономической зоны, территории опережающего социально-экономического развития, зоны территориального развития в Российской Федерации, игровой зоны:	данные отсутствуют
Сведения о том, что земельный участок расположен в границах особо охраняемой природной территории, охотничьих угодий, лесничеств, лесопарков:	данные отсутствуют
Сведения о результатах проведения государственного земельного надзора:	данные отсутствуют
Сведения о расположении земельного участка в границах территории, в отношении которой утвержден проект межевания территории:	данные отсутствуют

Государственный регистратор		ФГИС ЕГРН
полное наименование должности	подпись	инициалы, фамилия

М.П.

<b>Земельный участок</b>			
(вид объекта недвижимости)			
Лист № <u>    </u> Раздела <u>1</u>	Всего листов раздела <u>1</u> : <u>    </u>	Всего разделов: <u>    </u>	Всего листов выписки: <u>    </u>
14.09.2021 № 99/2021/417234313			
Кадастровый номер:		02:22:150601:11	
Условный номер земельного участка:	данные отсутствуют		
Сведения о принятии акта и (или) заключении договора, предусматривающих предоставление в соответствии с земельным законодательством исполнительным органом государственной власти или органом местного самоуправления находящегося в государственной или муниципальной собственности земельного участка для строительства наемного дома социального использования или наемного дома коммерческого использования:	данные отсутствуют		
Сведения о том, что земельный участок или земельные участки образованы на основании решения об изъятии земельного участка и (или) расположенного на нем объекта недвижимости для государственных или муниципальных нужд:	данные отсутствуют		
Сведения о том, что земельный участок образован из земель или земельного участка, государственная собственность на которые не разграничена:	данные отсутствуют		
Сведения о наличии земельного спора о местоположении границ земельных участков:	данные отсутствуют		
Статус записи об объекте недвижимости:	Сведения об объекте недвижимости имеют статус "актуальные, ранее учтенные"		
Особые отметки:	Граница земельного участка не установлена в соответствии с требованиями земельного законодательства. Сведения необходимые для заполнения раздела 2 отсутствуют. Сведения необходимые для заполнения раздела 3.1 отсутствуют. Сведения необходимые для заполнения раздела 4 отсутствуют. Сведения необходимые для заполнения раздела 4.1 отсутствуют. Сведения необходимые для заполнения раздела 4.2 отсутствуют.		
Получатель выписки:	Рачкова Елена Сергеевна		

Государственный регистратор		ФГИС ЕГРН
полное наименование должности	подпись	инициалы, фамилия

М.П.

Раздел 3

Выписка из Единого государственного реестра недвижимости об объекте недвижимости  
Описание местоположения земельного участка

<b>Земельный участок</b>			
(вид объекта недвижимости)			
Лист № <u>    </u> Раздела <u>3</u>	Всего листов раздела <u>3</u> : <u>    </u>	Всего разделов: <u>    </u>	Всего листов выписки: <u>    </u>
14.09.2021 № 99/2021/417234313			
Кадастровый номер:		02:22:150601:11	

План (чертеж, схема) земельного участка			
			
Масштаб 1: данные отсутствуют	Условные обозначения:		

Государственный регистратор		ФГИС ЕГРН
полное наименование должности	подпись	инициалы, фамилия

М.П.

Выписка из Единого государственного реестра недвижимости об объекте недвижимости  
Описание местоположения земельного участка

<b>Земельный участок</b>			
(вид объекта недвижимости)			
Лист № __ Раздела <b>3.2</b>	Всего листов раздела <b>3.2</b> : __	Всего разделов: __	Всего листов выписки: __
<b>14.09.2021 № 99/2021/417234313</b>			
Кадастровый номер:		<b>02:22:150601:11</b>	

Сведения о характерных точках границы земельного участка				
Система координат: МСК-02, зона 1				
Зона №				
Номер точки	Координаты		Описание закрепления на местности	Средняя квадратическая погрешность определения координат характерных точек границ земельного участка, м
	X	Y		
1	2	3	4	5
1	745789.7	1302945.94	данные отсутствуют	данные отсутствуют
2	745908.86	1303241.09	данные отсутствуют	данные отсутствуют
3	746042.88	1303326	данные отсутствуют	данные отсутствуют
4	746076.02	1303380.03	данные отсутствуют	данные отсутствуют
5	746078.91	1303440.55	данные отсутствуют	данные отсутствуют
6	746146.99	1303599.4	данные отсутствуют	данные отсутствуют
7	746166.44	1303658.48	данные отсутствуют	данные отсутствуют
8	746175.44	1303749.25	данные отсутствуют	данные отсутствуют
9	746160.68	1303801.13	данные отсутствуют	данные отсутствуют
10	746159.91	1303879.71	данные отсутствуют	данные отсутствуют
11	746085.35	1304242.03	данные отсутствуют	данные отсутствуют
12	746074.73	1304347.44	данные отсутствуют	данные отсутствуют
13	746188.1	1304661.31	данные отсутствуют	данные отсутствуют
14	746906.22	1305427.15	данные отсутствуют	данные отсутствуют
15	747487.68	1306031.85	данные отсутствуют	данные отсутствуют

Государственный регистратор		ФГИС ЕГРН
полное наименование должности	подпись	инициалы, фамилия

М.П.

Раздел 3.2

Выписка из Единого государственного реестра недвижимости об объекте недвижимости  
Описание местоположения земельного участка

<b>Земельный участок</b>			
(вид объекта недвижимости)			
Лист № __ Раздела <b>3.2</b>	Всего листов раздела <b>3.2</b> : __	Всего разделов: __	Всего листов выписки: __
<b>14.09.2021 № 99/2021/417234313</b>			
Кадастровый номер:		<b>02:22:150601:11</b>	

Сведения о характерных точках границы земельного участка				
Система координат: МСК-02, зона 1				
Зона №				
Номер точки	Координаты		Описание закрепления на местности	Средняя квадратическая погрешность определения координат характерных точек границ земельного участка, м
	X	Y		
1	2	3	4	5
16	747492.16	1306030.28	данные отсутствуют	данные отсутствуют
17	747488.21	1306032.36	данные отсутствуют	данные отсутствуют
18	747703.81	1306244.31	данные отсутствуют	данные отсутствуют
19	747745.43	1306221.35	данные отсутствуют	данные отсутствуют
20	747807.15	1306270.14	данные отсутствуют	данные отсутствуют
21	747834.42	1306265.83	данные отсутствуют	данные отсутствуют
22	747936.31	1306222.78	данные отсутствуют	данные отсутствуют
23	747947.25	1306219.32	данные отсутствуют	данные отсутствуют
24	747938.79	1306276.97	данные отсутствуют	данные отсутствуют
25	747896.68	1306489.36	данные отсутствуют	данные отсутствуют
26	747869.22	1306428.94	данные отсутствуют	данные отсутствуют
27	747526.83	1306119.51	данные отсутствуют	данные отсутствуют
28	747458.3	1306048.07	данные отсутствуют	данные отсутствуют
29	747268.65	1305850.35	данные отсутствуют	данные отсутствуют
30	747010.48	1305583.02	данные отсутствуют	данные отсутствуют

Государственный регистратор		ФГИС ЕГРН
полное наименование должности	подпись	инициалы, фамилия

М.П.

<b>Земельный участок</b>			
(вид объекта недвижимости)			
Лист № <u>    </u> Раздела <u>3.2</u>	Всего листов раздела <u>3.2</u> : <u>    </u>	Всего разделов: <u>    </u>	Всего листов выписки: <u>    </u>
<b>14.09.2021 № 99/2021/417234313</b>			
Кадастровый номер:		<b>02:22:150601:11</b>	

Сведения о характерных точках границы земельного участка				
Система координат: МСК-02, зона 1				
Зона №				
Номер точки	Координаты		Описание закрепления на местности	Средняя квадратическая погрешность определения координат характерных точек границ земельного участка, м
	X	Y		
1	2	3	4	5
31	746885.97	1305455.66	данные отсутствуют	данные отсутствуют
32	746690.07	1305255.28	данные отсутствуют	данные отсутствуют
33	746364.15	1304896.4	данные отсутствуют	данные отсутствуют
34	746157.24	1304676.68	данные отсутствуют	данные отсутствуют
35	746157.2	1304676.57	данные отсутствуют	данные отсутствуют
36	746153.2	1304665.01	данные отсутствуют	данные отсутствуют
37	746152.78	1304663.78	данные отсутствуют	данные отсутствуют
38	746124.29	1304581.47	данные отсутствуют	данные отсутствуют
39	746036.4	1304323.3	данные отсутствуют	данные отсутствуют
40	746135.27	1303845.42	данные отсутствуют	данные отсутствуют
41	746076.3	1303692.95	данные отсутствуют	данные отсутствуют
42	746007.1	1303514	данные отсутствуют	данные отсутствуют
43	745996.32	1303488.71	данные отсутствуют	данные отсутствуют
44	745888.1	1303226.57	данные отсутствуют	данные отсутствуют
45	745888.09	1303226.54	данные отсутствуют	данные отсутствуют

Государственный регистратор		ФГИС ЕГРН
полное наименование должности	подпись	инициалы, фамилия

М.П.

Раздел 3.2

Выписка из Единого государственного реестра недвижимости об объекте недвижимости  
Описание местоположения земельного участка

<b>Земельный участок</b>			
(вид объекта недвижимости)			
Лист № <u>    </u> Раздела <u>3.2</u>	Всего листов раздела <u>3.2</u> : <u>    </u>	Всего разделов: <u>    </u>	Всего листов выписки: <u>    </u>
<b>14.09.2021 № 99/2021/417234313</b>			
Кадастровый номер:		<b>02:22:150601:11</b>	

Сведения о характерных точках границы земельного участка				
Система координат: МСК-02, зона 1				
Зона №				
Номер точки	Координаты		Описание закрепления на местности	Средняя квадратическая погрешность определения координат характерных точек границ земельного участка, м
	X	Y		
1	2	3	4	5
46	745834.68	1303087.34	данные отсутствуют	данные отсутствуют
47	745782.22	1302950.59	данные отсутствуют	данные отсутствуют
48	746103.63	1303667.96	данные отсутствуют	0.5
49	746105.82	1303668.41	данные отсутствуют	0.5
50	746105.37	1303670.6	данные отсутствуют	0.5
51	746103.18	1303670.15	данные отсутствуют	0.5

Государственный регистратор		ФГИС ЕГРН
полное наименование должности	подпись	инициалы, фамилия

М.П.

## Выписка из Единого государственного реестра недвижимости об объекте недвижимости

## Сведения о характеристиках объекта недвижимости

На основании запроса от 14.09.2021 г., поступившего на рассмотрение 14.09.2021 г., сообщаем, что согласно записям Единого государственного реестра недвижимости:

<b>Земельный участок</b>			
(вид объекта недвижимости)			
Лист № ____ Раздела <b>1</b>	Всего листов раздела <b>1</b> : ____	Всего разделов: ____	Всего листов выписки: ____
<b>14.09.2021 № 99/2021/417210373</b>			
Кадастровый номер:		<b>02:22:150802:3</b>	

Номер кадастрового квартала:	02:22:150802
Дата присвоения кадастрового номера:	25.08.2006
Ранее присвоенный государственный учетный номер:	данные отсутствуют
Адрес:	установлено относительно ориентира, расположенного в границах участка. Почтовый адрес ориентира: Республика Башкортостан, Дюртюлинский р-н, с/с Учпилинский
Площадь:	654516 кв. м
Кадастровая стоимость, руб.:	3279125.16
Кадастровые номера расположенных в пределах земельного участка объектов недвижимости:	данные отсутствуют
Кадастровые номера объектов недвижимости, из которых образован объект недвижимости:	данные отсутствуют
Кадастровые номера образованных объектов недвижимости:	02:22:150802:47, 02:22:150802:48
Сведения о включении объекта недвижимости в состав предприятия как имущественного комплекса:	

Государственный регистратор		ФГИС ЕГРН
полное наименование должности	подпись	инициалы, фамилия

М.П.

Раздел 1

## Выписка из Единого государственного реестра недвижимости об объекте недвижимости

## Сведения о характеристиках объекта недвижимости

<b>Земельный участок</b>			
(вид объекта недвижимости)			
Лист № ____ Раздела <b>1</b>	Всего листов раздела <b>1</b> : ____	Всего разделов: ____	Всего листов выписки: ____
<b>14.09.2021 № 99/2021/417210373</b>			
Кадастровый номер:		<b>02:22:150802:3</b>	

Категория земель:	Земли сельскохозяйственного назначения
Виды разрешенного использования:	Для сельскохозяйственного производства
Сведения о кадастровом инженере:	данные отсутствуют
Сведения о лесах, водных объектах и об иных природных объектах, расположенных в пределах земельного участка:	данные отсутствуют
Сведения о том, что земельный участок полностью или частично расположен в границах зоны с особыми условиями использования территории или территории объекта культурного наследия	данные отсутствуют
Сведения о том, что земельный участок расположен в границах особой экономической зоны, территории опережающего социально-экономического развития, зоны территориального развития в Российской Федерации, игровой зоны:	данные отсутствуют
Сведения о том, что земельный участок расположен в границах особо охраняемой природной территории, охотничьих угодий, лесничеств, лесопарков:	данные отсутствуют
Сведения о результатах проведения государственного земельного надзора:	данные отсутствуют
Сведения о расположении земельного участка в границах территории, в отношении которой утвержден проект межевания территории:	данные отсутствуют

Государственный регистратор		ФГИС ЕГРН
полное наименование должности	подпись	инициалы, фамилия

М.П.



## Сведения о характеристиках объекта недвижимости

<b>Земельный участок</b>			
(вид объекта недвижимости)			
Лист № ____ Раздела <b>1</b>	Всего листов раздела <b>1</b> : ____	Всего разделов: ____	Всего листов выписки: ____
<b>14.09.2021 № 99/2021/417210373</b>			
Кадастровый номер:		<b>02:22:150802:3</b>	
Условный номер земельного участка:	данные отсутствуют		
Сведения о принятии акта и (или) заключении договора, предусматривающих предоставление в соответствии с земельным законодательством исполнительным органом государственной власти или органом местного самоуправления находящегося в государственной или муниципальной собственности земельного участка для строительства наемного дома социального использования или наемного дома коммерческого использования:	данные отсутствуют		
Сведения о том, что земельный участок или земельные участки образованы на основании решения об изъятии земельного участка и (или) расположенного на нем объекта недвижимости для государственных или муниципальных нужд:	данные отсутствуют		
Сведения о том, что земельный участок образован из земель или земельного участка, государственная собственность на которые не разграничена:	данные отсутствуют		
Сведения о наличии земельного спора о местоположении границ земельных участков:	данные отсутствуют		
Статус записи об объекте недвижимости:	Сведения об объекте недвижимости имеют статус "актуальные, ранее учтенные"		
Особые отметки:	Граница земельного участка не установлена в соответствии с требованиями земельного законодательства. Из объекта недвижимости образованы объекты недвижимости с кадастровыми номерами: 02:22:150802:48, 02:22:150802:47, сведения о которых носят временный характер. Сведения необходимые для заполнения раздела 2 отсутствуют. Сведения необходимые для заполнения раздела 4 отсутствуют. Сведения необходимые для заполнения раздела 4.1 отсутствуют. Сведения необходимые для заполнения раздела 4.2 отсутствуют.		
Получатель выписки:	Рачкова Елена Сергеевна		

Государственный регистратор		ФГИС ЕГРН
полное наименование должности	подпись	инициалы, фамилия


М.П.

Раздел 3

Выписка из Единого государственного реестра недвижимости об объекте недвижимости

## Описание местоположения земельного участка

<b>Земельный участок</b>			
(вид объекта недвижимости)			
Лист № ____ Раздела <b>3</b>	Всего листов раздела <b>3</b> : ____	Всего разделов: ____	Всего листов выписки: ____
<b>14.09.2021 № 99/2021/417210373</b>			
Кадастровый номер:		<b>02:22:150802:3</b>	

План (чертеж, схема) земельного участка			
(вид объекта недвижимости)			
			
Масштаб 1: данные отсутствуют	Условные обозначения:		

Государственный регистратор		ФГИС ЕГРН
полное наименование должности	подпись	инициалы, фамилия

М.П.

<b>Земельный участок</b>			
(вид объекта недвижимости)			
Лист № __ Раздела <b>3.1</b>	Всего листов раздела <b>3.1</b> : __	Всего разделов: __	Всего листов выписки: __
<b>14.09.2021 № 99/2021/417210373</b>			
Кадастровый номер:		<b>02:22:150802:3</b>	

Описание местоположения границ земельного участка							
Номер п/п	Номер точки		Дирекционный угол	Горизонтальное проложение, м	Описание закрепления на местности	Кадастровые номера смежных участков	Сведения об адресах правообладателей смежных земельных участков
	начальная	конечная					
1	2	3	4	5	6	7	8
1	1	2	данные отсутствуют	данные отсутствуют	-	данные отсутствуют	данные отсутствуют
2	1	2	данные отсутствуют	данные отсутствуют	данные отсутствуют	данные отсутствуют	данные отсутствуют
3	1	2	данные отсутствуют	данные отсутствуют	данные отсутствуют	данные отсутствуют	данные отсутствуют
4	2	3	данные отсутствуют	данные отсутствуют	-	данные отсутствуют	данные отсутствуют
5	2	3	данные отсутствуют	данные отсутствуют	данные отсутствуют	данные отсутствуют	данные отсутствуют
6	2	3	данные отсутствуют	данные отсутствуют	данные отсутствуют	данные отсутствуют	данные отсутствуют
7	3	4	данные отсутствуют	данные отсутствуют	-	данные отсутствуют	данные отсутствуют
8	3	4	данные отсутствуют	данные отсутствуют	данные отсутствуют	данные отсутствуют	данные отсутствуют
9	3	4	данные отсутствуют	данные отсутствуют	данные отсутствуют	данные отсутствуют	данные отсутствуют
10	4	5	данные отсутствуют	данные отсутствуют	-	данные отсутствуют	данные отсутствуют
11	4	5	данные отсутствуют	данные отсутствуют	данные отсутствуют	данные отсутствуют	данные отсутствуют
12	4	5	данные отсутствуют	данные отсутствуют	данные отсутствуют	данные отсутствуют	данные отсутствуют
13	5	6	данные отсутствуют	данные отсутствуют	-	данные отсутствуют	данные отсутствуют
14	5	6	данные отсутствуют	данные отсутствуют	-	данные отсутствуют	данные отсутствуют
			отсутствуют	отсутствуют			
15	5	6	данные отсутствуют	данные отсутствуют	данные отсутствуют	данные отсутствуют	данные отсутствуют

Государственный регистратор		ФГИС ЕГРН
полное наименование должности	подпись	инициалы, фамилия

М.П.

<b>Земельный участок</b>			
(вид объекта недвижимости)			
Лист № <u>    </u> Раздела <u>3.1</u>	Всего листов раздела <u>3.1</u> : <u>    </u>	Всего разделов: <u>    </u>	Всего листов выписки: <u>    </u>
14.09.2021 № 99/2021/417210373			
Кадастровый номер:		02:22:150802:3	

Описание местоположения границ земельного участка							
Номер п/п	Номер точки		Дирекционный угол	Горизонтальное проложение, м	Описание закрепления на местности	Кадастровые номера смежных участков	Сведения об адресах правообладателей смежных земельных участков
	начальная	конечная					
1	2	3	4	5	6	7	8
16	6	7	данные отсутствуют	данные отсутствуют	-	данные отсутствуют	данные отсутствуют
17	6	7	данные отсутствуют	данные отсутствуют	-	данные отсутствуют	данные отсутствуют
18	6	7	данные отсутствуют	данные отсутствуют	данные отсутствуют	данные отсутствуют	данные отсутствуют
19	7	1	данные отсутствуют	данные отсутствуют	-	данные отсутствуют	данные отсутствуют
20	7	8	данные отсутствуют	данные отсутствуют	-	данные отсутствуют	данные отсутствуют
21	7	8	данные отсутствуют	данные отсутствуют	данные отсутствуют	данные отсутствуют	данные отсутствуют
22	8	9	данные отсутствуют	данные отсутствуют	-	данные отсутствуют	данные отсутствуют
23	9	10	данные отсутствуют	данные отсутствуют	данные отсутствуют	данные отсутствуют	данные отсутствуют

Государственный регистратор		ФГИС ЕГРН
полное наименование должности	подпись	инициалы, фамилия

М.П.

Раздел 3.2

Выписка из Единого государственного реестра недвижимости об объекте недвижимости  
Описание местоположения земельного участка

<b>Земельный участок</b>			
(вид объекта недвижимости)			
Лист № <u>    </u> Раздела <u>3.2</u>	Всего листов раздела <u>3.2</u> : <u>    </u>	Всего разделов: <u>    </u>	Всего листов выписки: <u>    </u>
14.09.2021 № 99/2021/417210373			
Кадастровый номер:		02:22:150802:3	

Сведения о характерных точках границы земельного участка				
Система координат: МСК-02, зона 1				
Зона №				
Номер точки	Координаты		Описание закрепления на местности	Средняя квадратическая погрешность определения координат характерных точек границ земельного участка, м
	X	Y		
1	2	3	4	5
1	741389.83	1300209.78	данные отсутствуют	данные отсутствуют
2	741427.45	1300236.37	данные отсутствуют	данные отсутствуют
3	741526.81	1300305.28	данные отсутствуют	данные отсутствуют
4	741662.22	1300401.84	данные отсутствуют	данные отсутствуют
5	741777.61	1300484.97	данные отсутствуют	данные отсутствуют
6	741923.45	1300586.94	данные отсутствуют	данные отсутствуют
7	742048.04	1300677.48	данные отсутствуют	данные отсутствуют
8	742168.11	1300765.95	данные отсутствуют	данные отсутствуют
9	742277.84	1300845.57	данные отсутствуют	данные отсутствуют
10	742382.21	1300917.09	данные отсутствуют	данные отсутствуют
11	742449.12	1300962.96	данные отсутствуют	данные отсутствуют
12	742536.06	1301023.06	данные отсутствуют	данные отсутствуют
13	742578.76	1301051.52	данные отсутствуют	данные отсутствуют
14	742602.44	1301066.57	данные отсутствуют	данные отсутствуют
15	742683.79	1301113.26	данные отсутствуют	данные отсутствуют

Государственный регистратор		ФГИС ЕГРН
полное наименование должности	подпись	инициалы, фамилия

М.П.

Выписка из Единого государственного реестра недвижимости об объекте недвижимости  
Описание местоположения земельного участка

<b>Земельный участок</b>			
<small>(вид объекта недвижимости)</small>			
Лист № <u>    </u> Раздела <b>3.2</b>	Всего листов раздела <b>3.2</b> : <u>    </u>	Всего разделов: <u>    </u>	Всего листов выписки: <u>    </u>
<b>14.09.2021 № 99/2021/417210373</b>			
Кадастровый номер:		<b>02:22:150802:3</b>	

Сведения о характерных точках границы земельного участка				
Система координат: МСК-02, зона 1				
Зона №				
Номер точки	Координаты		Описание закрепления на местности	Средняя квадратическая погрешность определения координат характерных точек границ земельного участка, м
	X	Y		
1	2	3	4	5
16	742830.23	1301193.19	данные отсутствуют	данные отсутствуют
17	742971.2	1301270.28	данные отсутствуют	данные отсутствуют
18	743118.03	1301348.8	данные отсутствуют	данные отсутствуют
19	743148.64	1301364.72	данные отсутствуют	данные отсутствуют
20	743201.79	1301386.77	данные отсутствуют	данные отсутствуют
21	743231.68	1301397.21	данные отсутствуют	данные отсутствуют
22	743290.8	1301414.64	данные отсутствуют	данные отсутствуют
23	743337.56	1301427.48	данные отсутствуют	данные отсутствуют
24	743348.13	1301429.34	данные отсутствуют	данные отсутствуют
25	743364.52	1301441.3	данные отсутствуют	данные отсутствуют
26	743400.02	1301449.14	данные отсутствуют	данные отсутствуют
27	743401.34	1301449.04	данные отсутствуют	данные отсутствуют
28	743518.52	1301461.7	данные отсутствуют	данные отсутствуют
29	743635.41	1301487.1	данные отсутствуют	данные отсутствуют
30	743701.83	1301505.75	данные отсутствуют	данные отсутствуют

Государственный регистратор		ФГИС ЕГРН
полное наименование должности	подпись	инициалы, фамилия

М.П.

Раздел 3.2

Выписка из Единого государственного реестра недвижимости об объекте недвижимости  
Описание местоположения земельного участка

<b>Земельный участок</b>			
<small>(вид объекта недвижимости)</small>			
Лист № <u>    </u> Раздела <b>3.2</b>	Всего листов раздела <b>3.2</b> : <u>    </u>	Всего разделов: <u>    </u>	Всего листов выписки: <u>    </u>
<b>14.09.2021 № 99/2021/417210373</b>			
Кадастровый номер:		<b>02:22:150802:3</b>	

Сведения о характерных точках границы земельного участка				
Система координат: МСК-02, зона 1				
Зона №				
Номер точки	Координаты		Описание закрепления на местности	Средняя квадратическая погрешность определения координат характерных точек границ земельного участка, м
	X	Y		
1	2	3	4	5
31	743736.74	1301519.34	данные отсутствуют	данные отсутствуют
32	743835.42	1301557.09	данные отсутствуют	данные отсутствуют
33	743905.95	1301585.74	данные отсутствуют	данные отсутствуют
34	743982.01	1301617.93	данные отсутствуют	данные отсутствуют
35	744049.92	1301645.93	данные отсутствуют	данные отсутствуют
36	744139.62	1301681.41	данные отсутствуют	данные отсутствуют
37	744163.17	1301692.42	данные отсутствуют	данные отсутствуют
38	744232.01	1301715.63	данные отсутствуют	данные отсутствуют
39	744244.49	1301718.69	данные отсутствуют	данные отсутствуют
40	744263.81	1301726.35	данные отсутствуют	данные отсутствуют
41	744403.75	1301761.97	данные отсутствуют	данные отсутствуют
42	744500.44	1301774.69	данные отсутствуют	данные отсутствуют
43	744574.23	1301774.69	данные отсутствуют	данные отсутствуют
44	744706.52	1301754.32	данные отсутствуют	данные отсутствуют
45	744854.08	1301741.6	данные отсутствуют	данные отсутствуют

Государственный регистратор		ФГИС ЕГРН
полное наименование должности	подпись	инициалы, фамилия

М.П.

<b>Земельный участок</b>			
(вид объекта недвижимости)			
Лист № <u>    </u> Раздела <b>3.2</b>	Всего листов раздела <b>3.2</b> : <u>    </u>	Всего разделов: <u>    </u>	Всего листов выписки: <u>    </u>
<b>14.09.2021 № 99/2021/417210373</b>			
Кадастровый номер:		<b>02:22:150802:3</b>	

Сведения о характерных точках границы земельного участка				
Система координат: МСК-02, зона 1				
Зона №				
Номер точки	Координаты		Описание закрепления на местности	Средняя квадратическая погрешность определения координат характерных точек границ земельного участка, м
	X	Y		
1	2	3	4	5
46	744986.38	1301731.44	данные отсутствуют	данные отсутствуют
47	745126.31	1301711.07	данные отсутствуют	данные отсутствуют
48	745233.14	1301708.53	данные отсутствуют	данные отсутствуют
49	745286.56	1301721.25	данные отсутствуют	данные отсутствуют
50	745330.48	1301731.99	данные отсутствуют	данные отсутствуют
51	745362.12	1301740.52	данные отсутствуют	данные отсутствуют
52	745402.82	1301754.26	данные отсутствуют	данные отсутствуют
53	745472.59	1301775.81	данные отсутствуют	данные отсутствуют
54	745512.09	1301786.69	данные отсутствуют	данные отсутствуют
55	745579.13	1301812.85	данные отсутствуют	данные отсутствуют
56	745813.2	1301894.27	данные отсутствуют	данные отсутствуют
57	745852.83	1301902.46	данные отсутствуют	данные отсутствуют
58	745900.99	1301918.46	данные отсутствуют	данные отсутствуют
59	745925.02	1301923.52	данные отсутствуют	данные отсутствуют
60	745962.33	1301929.27	данные отсутствуют	данные отсутствуют

Государственный регистратор		ФГИС ЕГРН
полное наименование должности	подпись	инициалы, фамилия

М.П.

Раздел 3.2

Выписка из Единого государственного реестра недвижимости об объекте недвижимости  
Описание местоположения земельного участка

<b>Земельный участок</b>			
(вид объекта недвижимости)			
Лист № <u>    </u> Раздела <b>3.2</b>	Всего листов раздела <b>3.2</b> : <u>    </u>	Всего разделов: <u>    </u>	Всего листов выписки: <u>    </u>
<b>14.09.2021 № 99/2021/417210373</b>			
Кадастровый номер:		<b>02:22:150802:3</b>	

Сведения о характерных точках границы земельного участка				
Система координат: МСК-02, зона 1				
Зона №				
Номер точки	Координаты		Описание закрепления на местности	Средняя квадратическая погрешность определения координат характерных точек границ земельного участка, м
	X	Y		
1	2	3	4	5
61	746004.98	1301929	данные отсутствуют	данные отсутствуют
62	746082.26	1301921.92	данные отсутствуют	данные отсутствуют
63	746126.23	1301923.07	данные отсутствуют	данные отсутствуют
64	746140.32	1301924.37	данные отсутствуют	данные отсутствуют
65	746138.84	1301963.15	данные отсутствуют	данные отсутствуют
66	746140.67	1301996.13	данные отсутствуют	данные отсутствуют
67	746147.99	1302054.7	данные отсутствуют	данные отсутствуют
68	746146.16	1302089.49	данные отсутствуют	данные отсутствуют
69	746126.04	1302148.03	данные отсутствуют	данные отсутствуют
70	746104.1	1302160.82	данные отсутствуют	данные отсутствуют
71	746077.45	1302170.81	данные отсутствуют	данные отсутствуют
72	746074.47	1302171.12	данные отсутствуют	данные отсутствуют
73	746057.12	1302170.88	данные отсутствуют	данные отсутствуют
74	746045.01	1302163.05	данные отсутствуют	данные отсутствуют
75	746030.49	1302149.72	данные отсутствуют	данные отсутствуют

Государственный регистратор		ФГИС ЕГРН
полное наименование должности	подпись	инициалы, фамилия

М.П.

Выписка из Единого государственного реестра недвижимости об объекте недвижимости  
Описание местоположения земельного участка

<b>Земельный участок</b>			
(вид объекта недвижимости)			
Лист № <u>    </u> Раздела <b>3.2</b>	Всего листов раздела <b>3.2</b> : <u>    </u>	Всего разделов: <u>    </u>	Всего листов выписки: <u>    </u>
<b>14.09.2021 № 99/2021/417210373</b>			
Кадастровый номер:		<b>02:22:150802:3</b>	

Сведения о характерных точках границы земельного участка				
Система координат: МСК-02, зона 1				
Зона №				
Номер точки	Координаты		Описание закрепления на местности	Средняя квадратическая погрешность определения координат характерных точек границ земельного участка, м
	X	Y		
1	2	3	4	5
76	746020	1302140.43	данные отсутствуют	данные отсутствуют
77	746004.05	1302128.46	данные отсутствуют	данные отсутствуют
78	745995.01	1302122.34	данные отсутствуют	данные отсутствуют
79	745995	1302122.33	данные отсутствуют	данные отсутствуют
80	745985.71	1302117.09	данные отсутствуют	данные отсутствуют
81	745985.69	1302117.08	данные отсутствуют	данные отсутствуют
82	745974.82	1302114.18	данные отсутствуют	данные отсутствуют
83	745974.8	1302114.18	данные отсутствуют	данные отсутствуют
84	745956.15	1302113.75	данные отсутствуют	данные отсутствуют
85	745944.97	1302114.23	данные отсутствуют	данные отсутствуют
86	745944.93	1302114.24	данные отсутствуют	данные отсутствуют
87	745931.59	1302119.95	данные отсутствуют	данные отсутствуют
88	745931.56	1302119.97	данные отсутствуют	данные отсутствуют
89	745926.09	1302126.87	данные отсутствуют	данные отсутствуют
90	745926.08	1302126.89	данные отсутствуют	данные отсутствуют

Государственный регистратор		ФГИС ЕГРН
полное наименование должности	подпись	инициалы, фамилия

М.П.

Раздел 3.2

Выписка из Единого государственного реестра недвижимости об объекте недвижимости  
Описание местоположения земельного участка

<b>Земельный участок</b>			
(вид объекта недвижимости)			
Лист № <u>    </u> Раздела <b>3.2</b>	Всего листов раздела <b>3.2</b> : <u>    </u>	Всего разделов: <u>    </u>	Всего листов выписки: <u>    </u>
<b>14.09.2021 № 99/2021/417210373</b>			
Кадастровый номер:		<b>02:22:150802:3</b>	

Сведения о характерных точках границы земельного участка				
Система координат: МСК-02, зона 1				
Зона №				
Номер точки	Координаты		Описание закрепления на местности	Средняя квадратическая погрешность определения координат характерных точек границ земельного участка, м
	X	Y		
1	2	3	4	5
91	745926.07	1302126.91	данные отсутствуют	данные отсутствуют
92	745925.16	1302131.6	данные отсутствуют	данные отсутствуют
93	745909.96	1302140.74	данные отсутствуют	данные отсутствуют
94	745903.76	1302179.54	данные отсутствуют	данные отсутствуют
95	745898.07	1302178.98	данные отсутствуют	данные отсутствуют
96	745898.03	1302178.99	данные отсутствуют	данные отсутствуют
97	745891.85	1302182.32	данные отсутствуют	данные отсутствуют
98	745881.37	1302185.41	данные отсутствуют	данные отсутствуют
99	745870.67	1302188.74	данные отсутствуют	данные отсутствуют
100	745857.34	1302190.23	данные отсутствуют	данные отсутствуют
101	745841.19	1302187.31	данные отсутствуют	данные отсутствуют
102	745831.69	1302184.46	данные отсутствуют	данные отсутствуют
103	745824.09	1302179.95	данные отсутствуют	данные отсутствуют
104	745818.38	1302173.06	данные отсутствуют	данные отсутствуют
105	745812.67	1302167.1	данные отсутствуют	данные отсутствуют

Государственный регистратор		ФГИС ЕГРН
полное наименование должности	подпись	инициалы, фамилия

М.П.

<b>Земельный участок</b>			
(вид объекта недвижимости)			
Лист №	Раздела <b>3.2</b>	Всего листов раздела <b>3.2</b> : _____	Всего разделов: _____
Всего листов выписки: _____			
<b>14.09.2021 № 99/2021/417210373</b>			
Кадастровый номер:		<b>02:22:150802:3</b>	

Сведения о характерных точках границы земельного участка				
Система координат: МСК-02, зона 1				
Зона №				
Номер точки	Координаты		Описание закрепления на местности	Средняя квадратическая погрешность определения координат характерных точек границ земельного участка, м
	X	Y		
1	2	3	4	5
106	745803.86	1302159.95	данные отсутствуют	данные отсутствуют
107	745803.84	1302159.94	данные отсутствуют	данные отсутствуют
108	745791.23	1302152.81	данные отсутствуют	данные отсутствуют
109	745782.45	1302144.74	данные отсутствуют	данные отсутствуют
110	745780.08	1302138.1	данные отсутствуют	данные отсутствуют
111	745778.18	1302128.58	данные отсутствуют	данные отсутствуют
112	745778.17	1302128.56	данные отсутствуют	данные отсутствуют
113	745778.13	1302128.52	данные отсутствуют	данные отсутствуют
114	745767.41	1302122.57	данные отсутствуют	данные отсутствуют
115	745767.38	1302122.56	данные отсутствуют	данные отсутствуют
116	745755.49	1302121.65	данные отсутствуют	данные отсутствуют
117	745755.47	1302121.65	данные отсутствуют	данные отсутствуют
118	745741.4	1302124.22	данные отсутствуют	данные отсутствуют
119	745726.65	1302128.51	данные отсутствуют	данные отсутствуют
120	745715.48	1302129.7	данные отсутствуют	данные отсутствуют

Государственный регистратор		ФГИС ЕГРН
полное наименование должности	подпись	инициалы, фамилия

М.П.

Раздел 3.2

Выписка из Единого государственного реестра недвижимости об объекте недвижимости  
Описание местоположения земельного участка

<b>Земельный участок</b>			
(вид объекта недвижимости)			
Лист №	Раздела <b>3.2</b>	Всего листов раздела <b>3.2</b> : _____	Всего разделов: _____
Всего листов выписки: _____			
<b>14.09.2021 № 99/2021/417210373</b>			
Кадастровый номер:		<b>02:22:150802:3</b>	

Сведения о характерных точках границы земельного участка				
Система координат: МСК-02, зона 1				
Зона №				
Номер точки	Координаты		Описание закрепления на местности	Средняя квадратическая погрешность определения координат характерных точек границ земельного участка, м
	X	Y		
1	2	3	4	5
121	745704.76	1302129.22	данные отсутствуют	данные отсутствуют
122	745704.74	1302129.22	данные отсутствуют	данные отсутствуют
123	745689.5	1302132.56	данные отсутствуют	данные отсутствуют
124	745679.02	1302136.13	данные отсутствуют	данные отсутствуют
125	745679.01	1302136.14	данные отсутствуют	данные отсутствуют
126	745665.81	1302142.65	данные отсутствуют	данные отсутствуют
127	745639.02	1302148.02	данные отсутствуют	данные отсутствуют
128	745617.06	1302160.83	данные отсутствуют	данные отсутствуют
129	745567.59	1302191.97	данные отсутствуют	данные отсутствуют
130	745549.25	1302215.81	данные отсутствуют	данные отсутствуют
131	745527.3	1302289.04	данные отсутствуют	данные отсутствуют
132	745510.8	1302327.52	данные отсутствуют	данные отсутствуют
133	745505.31	1302372.18	данные отсутствуют	данные отсутствуют
134	745477.68	1302248.54	данные отсутствуют	данные отсутствуют
135	745414.15	1302256.94	данные отсутствуют	данные отсутствуют

Государственный регистратор		ФГИС ЕГРН
полное наименование должности	подпись	инициалы, фамилия

М.П.

Выписка из Единого государственного реестра недвижимости об объекте недвижимости  
Описание местоположения земельного участка

<b>Земельный участок</b>			
(вид объекта недвижимости)			
Лист № <u>    </u> Раздела <b>3.2</b>	Всего листов раздела <b>3.2</b> : <u>    </u>	Всего разделов: <u>    </u>	Всего листов выписки: <u>    </u>
<b>14.09.2021 № 99/2021/417210373</b>			
Кадастровый номер:		<b>02:22:150802:3</b>	

Сведения о характерных точках границы земельного участка				
Система координат: МСК-02, зона I				
Зона №				
Номер точки	Координаты		Описание закрепления на местности	Средняя квадратическая погрешность определения координат характерных точек границ земельного участка, м
	X	Y		
1	2	3	4	5
136	745403.53	1302163.52	данные отсутствуют	данные отсутствуют
137	745383.57	1302135.92	данные отсутствуют	данные отсутствуют
138	745270.19	1302121.9	данные отсутствуют	данные отсутствуют
139	745237.44	1302125.39	данные отсутствуют	данные отсутствуют
140	745179.79	1302139.82	данные отсутствуют	данные отсутствуют
141	745116.68	1302166.02	данные отсутствуют	данные отсутствуют
142	745060.87	1302179.38	данные отсутствуют	данные отсутствуют
143	744980.45	1302203.62	данные отсутствуют	данные отсутствуют
144	744945.42	1302208.83	данные отсутствуют	данные отсутствуют
145	744900.54	1302243.47	данные отсутствуют	данные отсутствуют
146	744885.41	1302302.02	данные отсутствуют	данные отсутствуют
147	744868.82	1302321.54	данные отсутствуют	данные отсутствуют
148	744772.7	1302386.43	данные отсутствуют	данные отсутствуют
149	744741.48	1302430.34	данные отсутствуют	данные отсутствуют
150	744725.86	1302486.94	данные отсутствуют	данные отсутствуют

Государственный регистратор		ФГИС ЕГРН
полное наименование должности	подпись	инициалы, фамилия

М.П.

Раздел 3.2

Выписка из Единого государственного реестра недвижимости об объекте недвижимости  
Описание местоположения земельного участка

<b>Земельный участок</b>			
(вид объекта недвижимости)			
Лист № <u>    </u> Раздела <b>3.2</b>	Всего листов раздела <b>3.2</b> : <u>    </u>	Всего разделов: <u>    </u>	Всего листов выписки: <u>    </u>
<b>14.09.2021 № 99/2021/417210373</b>			
Кадастровый номер:		<b>02:22:150802:3</b>	

Сведения о характерных точках границы земельного участка				
Система координат: МСК-02, зона I				
Зона №				
Номер точки	Координаты		Описание закрепления на местности	Средняя квадратическая погрешность определения координат характерных точек границ земельного участка, м
	X	Y		
1	2	3	4	5
151	744696.06	1302503.94	данные отсутствуют	данные отсутствуют
152	744672.14	1302519.89	данные отсутствуют	данные отсутствуют
153	744706.35	1302443.52	данные отсутствуют	данные отсутствуют
154	744737.57	1302373.26	данные отсутствуют	данные отсутствуют
155	744781.97	1302338.13	данные отсутствуют	данные отсутствуют
156	744812.22	1302306.9	данные отсутствуют	данные отсутствуют
157	744786.41	1302227.01	данные отсутствуют	данные отсутствуют
158	744906.43	1302116.37	данные отсутствуют	данные отсутствуют
159	745009.18	1302041.76	данные отсутствуют	данные отсутствуют
160	745114.04	1302008.32	данные отсутствуют	данные отсутствуют
161	745056.51	1301940.4	данные отсутствуют	данные отсутствуют
162	745008.83	1301887.26	данные отсутствуют	данные отсутствуют
163	744975.14	1301897.95	данные отсутствуют	данные отсутствуют
164	744940.05	1301948.94	данные отсутствуют	данные отсутствуют
165	744922.24	1301934.46	данные отсутствуют	данные отсутствуют

Государственный регистратор		ФГИС ЕГРН
полное наименование должности	подпись	инициалы, фамилия

М.П.



<b>Земельный участок</b>			
(вид объекта недвижимости)			
Лист № <u>    </u> Раздела <b>3.2</b>	Всего листов раздела <b>3.2</b> : <u>    </u>	Всего разделов: <u>    </u>	Всего листов выписки: <u>    </u>
<b>14.09.2021 № 99/2021/417210373</b>			
Кадастровый номер:		<b>02:22:150802:3</b>	

Сведения о характерных точках границы земельного участка				
Система координат: МСК-02, зона I				
Зона №				
Номер точки	Координаты		Описание закрепления на местности	Средняя квадратическая погрешность определения координат характерных точек границ земельного участка, м
	X	Y		
1	2	3	4	5
166	744916.67	1301906.62	данные отсутствуют	данные отсутствуют
167	744864.35	1301876.13	данные отсутствуют	данные отсутствуют
168	744910.69	1301750.98	данные отсутствуют	данные отсутствуют
169	744752.24	1301762.22	данные отсутствуют	данные отсутствуют
170	744621.64	1301781.01	данные отсутствуют	данные отсутствуют
171	744528.62	1301788.98	данные отсутствуют	данные отсутствуют
172	744493.84	1301808.96	данные отсутствуют	данные отсутствуют
173	744349.04	1301796.91	данные отсутствуют	данные отсутствуют
174	743980.02	1301664.37	данные отсутствуют	данные отсутствуют
175	743773.78	1301586.98	данные отсутствуют	данные отсутствуют
176	743651.52	1301544.46	данные отсутствуют	данные отсутствуют
177	743598.29	1301526.62	данные отсутствуют	данные отсутствуют
178	743477.77	1301500.62	данные отсутствуют	данные отсутствуют
179	743290.38	1301464.83	данные отсутствуют	данные отсутствуют
180	743167.76	1301406.02	данные отсутствуют	данные отсутствуют

Государственный регистратор		ФГИС ЕГРН
полное наименование должности	подпись	инициалы, фамилия

М.П.

Раздел 3.2

Выписка из Единого государственного реестра недвижимости об объекте недвижимости  
Описание местоположения земельного участка

<b>Земельный участок</b>			
(вид объекта недвижимости)			
Лист № <u>    </u> Раздела <b>3.2</b>	Всего листов раздела <b>3.2</b> : <u>    </u>	Всего разделов: <u>    </u>	Всего листов выписки: <u>    </u>
<b>14.09.2021 № 99/2021/417210373</b>			
Кадастровый номер:		<b>02:22:150802:3</b>	

Сведения о характерных точках границы земельного участка				
Система координат: МСК-02, зона I				
Зона №				
Номер точки	Координаты		Описание закрепления на местности	Средняя квадратическая погрешность определения координат характерных точек границ земельного участка, м
	X	Y		
1	2	3	4	5
181	742701.9	1301149.79	данные отсутствуют	2.5
182	742320.7	1300913.98	данные отсутствуют	данные отсутствуют
183	742143.7	1300789.58	-	2.5
184	741724.84	1300490	данные отсутствуют	данные отсутствуют
185	741553.54	1300651.14	данные отсутствуют	данные отсутствуют
186	741238.07	1300890.27	данные отсутствуют	данные отсутствуют
187	741225.35	1300871.62	данные отсутствуют	данные отсутствуют
188	741535.73	1300631.62	данные отсутствуют	данные отсутствуют
189	741707.03	1300470.5	данные отсутствуют	данные отсутствуют
190	741410.64	1300272.54	-	2.5
191	741373.84	1300243.09	-	2.5
192	741009.48	1300433.18	данные отсутствуют	данные отсутствуют
193	740672.06	1300693.94	данные отсутствуют	данные отсутствуют
194	740307.93	1300991.62	данные отсутствуют	данные отсутствуют
195	740140.49	1301111.22	данные отсутствуют	данные отсутствуют

Государственный регистратор		ФГИС ЕГРН
полное наименование должности	подпись	инициалы, фамилия

М.П.

Выписка из Единого государственного реестра недвижимости об объекте недвижимости  
Описание местоположения земельного участка

<b>Земельный участок</b>			
(вид объекта недвижимости)			
Лист № <u>    </u> Раздела <b>3.2</b>	Всего листов раздела <b>3.2</b> : <u>    </u>	Всего разделов: <u>    </u>	Всего листов выписки: <u>    </u>
<b>14.09.2021 № 99/2021/417210373</b>			
Кадастровый номер:		<b>02:22:150802:3</b>	

Сведения о характерных точках границы земельного участка

Система координат: МСК-02, зона 1

Зона №

Номер точки	Координаты		Описание закрепления на местности	Средняя квадратическая погрешность определения координат характерных точек границ земельного участка, м
	X	Y		
1	2	3	4	5
196	739887.99	1301310.56	данные отсутствуют	данные отсутствуют
197	739787.48	1301380.72	данные отсутствуют	данные отсутствуют
198	739799.31	1301369.27	данные отсутствуют	данные отсутствуют
199	739805.97	1301362.25	данные отсутствуют	данные отсутствуют
200	739823.66	1301347.49	данные отсутствуют	данные отсутствуют
201	739842.72	1301333.31	данные отсутствуют	данные отсутствуют
202	739876.47	1301309.71	данные отсутствуют	данные отсутствуют
203	739914.9	1301281.72	данные отсутствуют	данные отсутствуют
204	739986.79	1301224.92	данные отсутствуют	данные отсутствуют
205	740059.23	1301163.73	данные отсутствуют	данные отсутствуют
206	740262.29	1300992.21	данные отсутствуют	данные отсутствуют
207	740290.01	1300964.23	данные отсутствуют	данные отсутствуют
208	740375.27	1300895.71	данные отсутствуют	данные отсутствуют
209	740461.14	1300825.71	данные отсутствуют	данные отсутствуют
210	740512.94	1300782.3	данные отсутствуют	данные отсутствуют

Государственный регистратор		ФГИС ЕГРН
полное наименование должности	подпись	инициалы, фамилия

М.П.

Раздел 3.2

Выписка из Единого государственного реестра недвижимости об объекте недвижимости  
Описание местоположения земельного участка

<b>Земельный участок</b>			
(вид объекта недвижимости)			
Лист № <u>    </u> Раздела <b>3.2</b>	Всего листов раздела <b>3.2</b> : <u>    </u>	Всего разделов: <u>    </u>	Всего листов выписки: <u>    </u>
<b>14.09.2021 № 99/2021/417210373</b>			
Кадастровый номер:		<b>02:22:150802:3</b>	

Сведения о характерных точках границы земельного участка

Система координат: МСК-02, зона 1

Зона №

Номер точки	Координаты		Описание закрепления на местности	Средняя квадратическая погрешность определения координат характерных точек границ земельного участка, м
	X	Y		
1	2	3	4	5
211	740597.87	1300714.17	данные отсутствуют	данные отсутствуют
212	740724.8	1300618.03	данные отсутствуют	данные отсутствуют
213	740787.34	1300576.97	данные отсутствуют	данные отсутствуют
214	740868.07	1300515.83	данные отсутствуют	данные отсутствуют
215	740966.72	1300446.71	данные отсутствуют	данные отсутствуют
216	741027.21	1300407.1	данные отсутствуют	данные отсутствуют
217	741080.41	1300374.9	данные отсутствуют	данные отсутствуют
218	741139.67	1300340.37	данные отсутствуют	данные отсутствуют
219	741220.36	1300298.92	данные отсутствуют	данные отсутствуют
220	741285.28	1300261.03	данные отсутствуют	данные отсутствуют
221	741333.27	1300232.39	данные отсутствуют	данные отсутствуют
222	741370.87	1300218.41	данные отсутствуют	данные отсутствуют
223	742548.49	1301054.8	данные отсутствуют	данные отсутствуют
224	742548.44	1301054.78	данные отсутствуют	данные отсутствуют
225	742548.41	1301054.75	данные отсутствуют	данные отсутствуют

Государственный регистратор		ФГИС ЕГРН
полное наименование должности	подпись	инициалы, фамилия

М.П.

<b>Земельный участок</b>			
(вид объекта недвижимости)			
Лист № <u>    </u> Раздела <b>3.2</b>	Всего листов раздела <b>3.2</b> : <u>    </u>	Всего разделов: <u>    </u>	Всего листов выписки: <u>    </u>
<b>14.09.2021 № 99/2021/417210373</b>			
Кадастровый номер:		<b>02:22:150802:3</b>	

Сведения о характерных точках границы земельного участка				
Система координат: МСК-02, зона 1				
Зона №				
Номер точки	Координаты		Описание закрепления на местности	Средняя квадратическая погрешность определения координат характерных точек границ земельного участка, м
	X	Y		
1	2	3	4	5
226	742545.1	1301048.94	данные отсутствуют	данные отсутствуют
227	742538.28	1301048.33	данные отсутствуют	данные отсутствуют
228	742538.24	1301048.32	данные отсутствуют	данные отсутствуют
229	742538.2	1301048.28	данные отсутствуют	данные отсутствуют
230	742538.19	1301048.23	данные отсутствуют	данные отсутствуют
231	742538.19	1301048.22	данные отсутствуют	данные отсутствуют
232	742538.36	1301046.23	данные отсутствуют	данные отсутствуют
233	742538.37	1301046.19	данные отсутствуют	данные отсутствуют
234	742538.41	1301046.15	данные отсутствуют	данные отсутствуют
235	742538.46	1301046.14	данные отсутствуют	данные отсутствуют
236	742538.47	1301046.14	данные отсутствуют	данные отсутствуют
237	742544.98	1301046.73	данные отсутствуют	данные отсутствуют
238	742545.34	1301046.45	данные отсутствуют	данные отсутствуют
239	742548.99	1301040.29	данные отсутствуют	данные отсутствуют
240	742549.02	1301040.26	данные отсутствуют	данные отсутствуют

Государственный регистратор		ФГИС ЕГРН
полное наименование должности	подпись	инициалы, фамилия

М.П.

Раздел 3.2

Выписка из Единого государственного реестра недвижимости об объекте недвижимости  
Описание местоположения земельного участка

<b>Земельный участок</b>			
(вид объекта недвижимости)			
Лист № <u>    </u> Раздела <b>3.2</b>	Всего листов раздела <b>3.2</b> : <u>    </u>	Всего разделов: <u>    </u>	Всего листов выписки: <u>    </u>
<b>14.09.2021 № 99/2021/417210373</b>			
Кадастровый номер:		<b>02:22:150802:3</b>	

Сведения о характерных точках границы земельного участка				
Система координат: МСК-02, зона 1				
Зона №				
Номер точки	Координаты		Описание закрепления на местности	Средняя квадратическая погрешность определения координат характерных точек границ земельного участка, м
	X	Y		
1	2	3	4	5
241	742549.07	1301040.24	данные отсутствуют	данные отсутствуют
242	742549.12	1301040.26	данные отсутствуют	данные отсутствуют
243	742549.13	1301040.26	данные отсутствуют	данные отсутствуют
244	742550.85	1301041.28	данные отсутствуют	данные отсутствуют
245	742550.88	1301041.32	данные отсутствуют	данные отсутствуют
246	742550.9	1301041.36	данные отсутствуют	данные отсутствуют
247	742550.88	1301041.41	данные отсутствуют	данные отсутствуют
248	742550.88	1301041.42	данные отсутствуют	данные отсутствуют
249	742547.24	1301047.57	данные отсутствуют	данные отсутствуют
250	742547.06	1301047.96	данные отсутствуют	данные отсутствуют
251	742550.32	1301053.65	данные отсутствуют	данные отсутствуют
252	742550.33	1301053.7	данные отсутствуют	данные отсутствуют
253	742550.32	1301053.75	данные отсутствуют	данные отсутствуют
254	742550.28	1301053.79	данные отсутствуют	данные отсутствуют
255	742548.54	1301054.79	данные отсутствуют	данные отсутствуют

Государственный регистратор		ФГИС ЕГРН
полное наименование должности	подпись	инициалы, фамилия

М.П.

Выписка из Единого государственного реестра недвижимости об объекте недвижимости  
Описание местоположения земельного участка

<b>Земельный участок</b>			
(вид объекта недвижимости)			
Лист №	Раздела <b>3.2</b>	Всего листов раздела <b>3.2</b> : _____	Всего разделов: _____
Всего листов выписки: _____			
<b>14.09.2021 № 99/2021/417210373</b>			
Кадастровый номер:		<b>02:22:150802:3</b>	

Сведения о характерных точках границы земельного участка				
Система координат: МСК-02, зона I				
Зона №				
Номер точки	Координаты		Описание закрепления на местности	Средняя квадратическая погрешность определения координат характерных точек границ земельного участка, м
	X	Y		
1	2	3	4	5
256	743277.72	1301450.16	данные отсутствуют	данные отсутствуют
257	743277.67	1301450.15	данные отсутствуют	данные отсутствуют
258	743275.7	1301449.09	данные отсутствуют	данные отсутствуют
259	743275.66	1301449.05	данные отсутствуют	данные отсутствуют
260	743275.65	1301449	данные отсутствуют	данные отсутствуют
261	743275.66	1301448.95	данные отсутствуют	данные отсутствуют
262	743276.72	1301446.98	данные отсутствуют	данные отсутствуют
263	743276.76	1301446.94	данные отсутствуют	данные отсутствуют
264	743276.81	1301446.93	данные отсутствуют	данные отсутствуют
265	743276.86	1301446.94	данные отсутствуют	данные отсутствуют
266	743278.83	1301448	данные отсутствуют	данные отсутствуют
267	743278.87	1301448.04	данные отсутствуют	данные отсутствуют
268	743278.88	1301448.09	данные отсутствуют	данные отсутствуют
269	743278.87	1301448.14	данные отсутствуют	данные отсутствуют
270	743277.81	1301450.11	данные отсутствуют	данные отсутствуют

Государственный регистратор		ФГИС ЕГРН
полное наименование должности	подпись	инициалы, фамилия

М.П.

Раздел 3.2

Выписка из Единого государственного реестра недвижимости об объекте недвижимости  
Описание местоположения земельного участка

<b>Земельный участок</b>			
(вид объекта недвижимости)			
Лист №	Раздела <b>3.2</b>	Всего листов раздела <b>3.2</b> : _____	Всего разделов: _____
Всего листов выписки: _____			
<b>14.09.2021 № 99/2021/417210373</b>			
Кадастровый номер:		<b>02:22:150802:3</b>	

Сведения о характерных точках границы земельного участка				
Система координат: МСК-02, зона I				
Зона №				
Номер точки	Координаты		Описание закрепления на местности	Средняя квадратическая погрешность определения координат характерных точек границ земельного участка, м
	X	Y		
1	2	3	4	5
271	743277.77	1301450.15	данные отсутствуют	данные отсутствуют
272	743110.65	1301360.16	данные отсутствуют	данные отсутствуют
273	743110.6	1301360.15	данные отсутствуют	данные отсутствуют
274	743108.63	1301359.09	данные отсутствуют	данные отсутствуют
275	743108.59	1301359.05	данные отсутствуют	данные отсутствуют
276	743108.58	1301359	данные отсутствуют	данные отсутствуют
277	743108.59	1301358.95	данные отсутствуют	данные отсутствуют
278	743109.65	1301356.98	данные отсутствуют	данные отсутствуют
279	743109.69	1301356.94	данные отсутствуют	данные отсутствуют
280	743109.74	1301356.93	данные отсутствуют	данные отсутствуют
281	743109.79	1301356.94	данные отсутствуют	данные отсутствуют
282	743111.76	1301358	данные отсутствуют	данные отсутствуют
283	743111.8	1301358.04	данные отсутствуют	данные отсутствуют
284	743111.81	1301358.09	данные отсутствуют	данные отсутствуют
285	743111.8	1301358.14	данные отсутствуют	данные отсутствуют

Государственный регистратор		ФГИС ЕГРН
полное наименование должности	подпись	инициалы, фамилия

М.П.

<b>Земельный участок</b>			
(вид объекта недвижимости)			
Лист №	Раздела <b>3.2</b>	Всего листов раздела <b>3.2</b> : _____	Всего разделов: _____
Всего листов выписки: _____			
<b>14.09.2021 № 99/2021/417210373</b>			
Кадастровый номер:		<b>02:22:150802:3</b>	

Сведения о характерных точках границы земельного участка				
Система координат: МСК-02, зона I				
Зона №				
Номер точки	Координаты		Описание закрепления на местности	Средняя квадратическая погрешность определения координат характерных точек границ земельного участка, м
	X	Y		
1	2	3	4	5
286	743110.74	1301360.11	данные отсутствуют	данные отсутствуют
287	743110.7	1301360.15	данные отсутствуют	данные отсутствуют
288	742280.14	1300863.68	данные отсутствуют	данные отсутствуют
289	742280.09	1300863.67	данные отсутствуют	данные отсутствуют
290	742280.08	1300863.66	данные отсутствуют	данные отсутствуют
291	742278.26	1300862.35	данные отсутствуют	данные отсутствуют
292	742278.23	1300862.32	данные отсутствуют	данные отсутствуют
293	742278.22	1300862.27	данные отсутствуют	данные отсутствуют
294	742278.23	1300862.22	данные отсутствуют	данные отсутствуют
295	742278.24	1300862.21	данные отсутствуют	данные отсутствуют
296	742279.55	1300860.39	данные отсутствуют	данные отсутствуют
297	742279.58	1300860.36	данные отсутствуют	данные отсутствуют
298	742279.63	1300860.35	данные отсутствуют	данные отсутствуют
299	742279.68	1300860.36	данные отсутствуют	данные отсутствуют
300	742279.69	1300860.37	данные отсутствуют	данные отсутствуют

Государственный регистратор		ФГИС ЕГРН
полное наименование должности	подпись	инициалы, фамилия

М.П.

Раздел 3.2

Выписка из Единого государственного реестра недвижимости об объекте недвижимости  
Описание местоположения земельного участка

<b>Земельный участок</b>			
(вид объекта недвижимости)			
Лист №	Раздела <b>3.2</b>	Всего листов раздела <b>3.2</b> : _____	Всего разделов: _____
Всего листов выписки: _____			
<b>14.09.2021 № 99/2021/417210373</b>			
Кадастровый номер:		<b>02:22:150802:3</b>	

Сведения о характерных точках границы земельного участка				
Система координат: МСК-02, зона I				
Зона №				
Номер точки	Координаты		Описание закрепления на местности	Средняя квадратическая погрешность определения координат характерных точек границ земельного участка, м
	X	Y		
1	2	3	4	5
301	742281.51	1300861.68	данные отсутствуют	данные отсутствуют
302	742281.54	1300861.71	данные отсутствуют	данные отсутствуют
303	742281.55	1300861.76	данные отсутствуют	данные отсутствуют
304	742281.54	1300861.81	данные отсутствуют	данные отсутствуют
305	742281.53	1300861.82	данные отсутствуют	данные отсутствуют
306	742280.22	1300863.64	данные отсутствуют	данные отсутствуют
307	742280.19	1300863.67	данные отсутствуют	данные отсутствуют
308	742827.07	1301207.6	данные отсутствуют	данные отсутствуют
309	742827.02	1301207.59	данные отсутствуют	данные отсутствуют
310	742825.05	1301206.54	данные отсутствуют	данные отсутствуют
311	742825.04	1301206.54	данные отсутствуют	данные отсутствуют
312	742825.01	1301206.5	данные отсутствуют	данные отсутствуют
313	742824.99	1301206.45	данные отсутствуют	данные отсутствуют
314	742825	1301206.4	данные отсутствуют	данные отсутствуют
315	742826.05	1301204.42	данные отсутствуют	данные отсутствуют

Государственный регистратор		ФГИС ЕГРН
полное наименование должности	подпись	инициалы, фамилия

М.П.

Выписка из Единого государственного реестра недвижимости об объекте недвижимости  
Описание местоположения земельного участка

<b>Земельный участок</b>			
(вид объекта недвижимости)			
Лист № <u>    </u> Раздела <b>3.2</b>	Всего листов раздела <b>3.2</b> : <u>    </u>	Всего разделов: <u>    </u>	Всего листов выписки: <u>    </u>
<b>14.09.2021 № 99/2021/417210373</b>			
Кадастровый номер:		<b>02:22:150802:3</b>	

Сведения о характерных точках границы земельного участка				
Система координат: МСК-02, зона I				
Зона №				
Номер точки	Координаты		Описание закрепления на местности	Средняя квадратическая погрешность определения координат характерных точек границ земельного участка, м
	X	Y		
1	2	3	4	5
316	742826.09	1301204.38	данные отсутствуют	данные отсутствуют
317	742826.14	1301204.37	данные отсутствуют	данные отсутствуют
318	742826.19	1301204.38	данные отсутствуют	данные отсутствуют
319	742828.16	1301205.43	данные отсутствуют	данные отсутствуют
320	742828.2	1301205.47	данные отсутствуют	данные отсутствуют
321	742828.21	1301205.52	данные отсутствуют	данные отсутствуют
322	742828.2	1301205.57	данные отсутствуют	данные отсутствуют
323	742827.16	1301207.55	данные отсутствуют	данные отсутствуют
324	742827.15	1301207.55	данные отсутствуют	данные отсутствуют
325	742827.12	1301207.59	данные отсутствуют	данные отсутствуют
326	742969.57	1301282.98	данные отсутствуют	данные отсутствуют
327	742969.52	1301282.97	данные отсутствуют	данные отсутствуют
328	742967.56	1301281.89	данные отсутствуют	данные отсутствуют
329	742967.52	1301281.85	данные отсутствуют	данные отсутствуют
330	742967.51	1301281.8	данные отсутствуют	данные отсутствуют

Государственный регистратор		ФГИС ЕГРН
полное наименование должности	подпись	инициалы, фамилия

М.П.

Раздел 3.2

Выписка из Единого государственного реестра недвижимости об объекте недвижимости  
Описание местоположения земельного участка

<b>Земельный участок</b>			
(вид объекта недвижимости)			
Лист № <u>    </u> Раздела <b>3.2</b>	Всего листов раздела <b>3.2</b> : <u>    </u>	Всего разделов: <u>    </u>	Всего листов выписки: <u>    </u>
<b>14.09.2021 № 99/2021/417210373</b>			
Кадастровый номер:		<b>02:22:150802:3</b>	

Сведения о характерных точках границы земельного участка				
Система координат: МСК-02, зона I				
Зона №				
Номер точки	Координаты		Описание закрепления на местности	Средняя квадратическая погрешность определения координат характерных точек границ земельного участка, м
	X	Y		
1	2	3	4	5
331	742967.52	1301281.75	данные отсутствуют	данные отсутствуют
332	742968.59	1301279.79	данные отсутствуют	данные отсутствуют
333	742968.63	1301279.75	данные отсутствуют	данные отсутствуют
334	742968.68	1301279.74	данные отсутствуют	данные отсутствуют
335	742968.73	1301279.75	данные отсутствуют	данные отсутствуют
336	742970.69	1301280.83	данные отсутствуют	данные отсутствуют
337	742970.73	1301280.87	данные отсутствуют	данные отсутствуют
338	742970.74	1301280.92	данные отсутствуют	данные отсутствуют
339	742970.73	1301280.97	данные отсутствуют	данные отсутствуют
340	742969.66	1301282.93	данные отсутствуют	данные отсутствуют
341	742969.62	1301282.97	данные отсутствуют	данные отсутствуют
342	742687.33	1301127.49	данные отсутствуют	данные отсутствуют
343	742687.28	1301127.48	данные отсутствуют	данные отсутствуют
344	742685.34	1301126.36	данные отсутствуют	данные отсутствуют
345	742685.3	1301126.32	данные отсутствуют	данные отсутствуют

Государственный регистратор		ФГИС ЕГРН
полное наименование должности	подпись	инициалы, фамилия

М.П.

<b>Земельный участок</b>			
(вид объекта недвижимости)			
Лист № __ Раздела <b>3.2</b>	Всего листов раздела <b>3.2</b> : __	Всего разделов: __	Всего листов выписки: __
<b>14.09.2021 № 99/2021/417210373</b>			
Кадастровый номер:		<b>02:22:150802:3</b>	

Сведения о характерных точках границы земельного участка				
Система координат: МСК-02, зона I				
Зона №				
Номер точки	Координаты		Описание закрепления на местности	Средняя квадратическая погрешность определения координат характерных точек границ земельного участка, м
	X	Y		
1	2	3	4	5
346	742685.29	1301126.27	данные отсутствуют	данные отсутствуют
347	742685.3	1301126.22	данные отсутствуют	данные отсутствуют
348	742686.42	1301124.28	данные отсутствуют	данные отсутствуют
349	742686.45	1301124.24	данные отсутствуют	данные отсутствуют
350	742686.5	1301124.23	данные отсутствуют	данные отсутствуют
351	742686.55	1301124.24	данные отсутствуют	данные отсутствуют
352	742688.49	1301125.36	данные отсутствуют	данные отсутствуют
353	742688.53	1301125.4	данные отсутствуют	данные отсутствуют
354	742688.54	1301125.45	данные отсутствуют	данные отсутствуют
355	742688.53	1301125.5	данные отсутствуют	данные отсутствуют
356	742687.41	1301127.44	данные отсутствуют	данные отсутствуют
357	742687.38	1301127.48	данные отсутствуют	данные отсутствуют
358	742034.98	1300690.08	данные отсутствуют	данные отсутствуют
359	742034.93	1300690.07	данные отсутствуют	данные отсутствуют
360	742034.92	1300690.06	данные отсутствуют	данные отсутствуют

Государственный регистратор		ФГИС ЕГРН
полное наименование должности	подпись	инициалы, фамилия

М.П.

Раздел 3.2

Выписка из Единого государственного реестра недвижимости об объекте недвижимости  
Описание местоположения земельного участка

<b>Земельный участок</b>			
(вид объекта недвижимости)			
Лист № __ Раздела <b>3.2</b>	Всего листов раздела <b>3.2</b> : __	Всего разделов: __	Всего листов выписки: __
<b>14.09.2021 № 99/2021/417210373</b>			
Кадастровый номер:		<b>02:22:150802:3</b>	

Сведения о характерных точках границы земельного участка				
Система координат: МСК-02, зона I				
Зона №				
Номер точки	Координаты		Описание закрепления на местности	Средняя квадратическая погрешность определения координат характерных точек границ земельного участка, м
	X	Y		
1	2	3	4	5
361	742033.09	1300688.77	данные отсутствуют	данные отсутствуют
362	742033.06	1300688.74	данные отсутствуют	данные отсутствуют
363	742033.05	1300688.69	данные отсутствуют	данные отсутствуют
364	742033.06	1300688.64	данные отсутствуют	данные отсутствуют
365	742033.07	1300688.63	данные отсутствуют	данные отсутствуют
366	742034.37	1300686.8	данные отсутствуют	данные отсутствуют
367	742034.4	1300686.77	данные отсутствуют	данные отсутствуют
368	742034.45	1300686.76	данные отсутствуют	данные отсутствуют
369	742034.5	1300686.77	данные отсутствуют	данные отсутствуют
370	742034.51	1300686.78	данные отсутствуют	данные отсутствуют
371	742036.33	1300688.08	данные отсутствуют	данные отсутствуют
372	742036.36	1300688.11	данные отсутствуют	данные отсутствуют
373	742036.37	1300688.16	данные отсутствуют	данные отсутствуют
374	742036.36	1300688.21	данные отсутствуют	данные отсутствуют
375	742036.35	1300688.22	данные отсутствуют	данные отсутствуют

Государственный регистратор		ФГИС ЕГРН
полное наименование должности	подпись	инициалы, фамилия

М.П.

<b>Земельный участок</b>			
(вид объекта недвижимости)			
Лист № <u>    </u> Раздела <b>3.2</b>	Всего листов раздела <b>3.2</b> : <u>    </u>	Всего разделов: <u>    </u>	Всего листов выписки: <u>    </u>
<b>14.09.2021 № 99/2021/417210373</b>			
Кадастровый номер:		<b>02:22:150802:3</b>	

Сведения о характерных точках границы земельного участка				
Система координат: МСК-02, зона 1				
Зона №				
Номер точки	Координаты		Описание закрепления на местности	Средняя квадратическая погрешность определения координат характерных точек границ земельного участка, м
	X	Y		
1	2	3	4	5
376	742035.06	1300690.04	данные отсутствуют	данные отсутствуют
377	742035.03	1300690.07	данные отсутствуют	данные отсутствуют
378	741911	1300602.25	данные отсутствуют	данные отсутствуют
379	741910.95	1300602.24	данные отсутствуют	данные отсутствуют
380	741910.94	1300602.23	данные отсутствуют	данные отсутствуют
381	741909.12	1300600.94	данные отсутствуют	данные отсутствуют
382	741909.1	1300600.91	данные отсутствуют	данные отсутствуют
383	741909.08	1300600.86	данные отсутствуют	данные отсутствуют
384	741909.1	1300600.81	данные отсутствуют	данные отсутствуют
385	741909.1	1300600.8	данные отсутствуют	данные отсутствуют
386	741910.39	1300598.97	данные отсутствуют	данные отсутствуют
387	741910.42	1300598.94	данные отсутствуют	данные отсутствуют
388	741910.47	1300598.93	данные отсутствуют	данные отсутствуют
389	741910.52	1300598.94	данные отсутствуют	данные отсутствуют
390	741910.53	1300598.95	данные отсутствуют	данные отсутствуют

Государственный регистратор		ФГИС ЕГРН
полное наименование должности	подпись	инициалы, фамилия

М.П.

<b>Земельный участок</b>			
(вид объекта недвижимости)			
Лист № <u>    </u> Раздела <b>3.2</b>	Всего листов раздела <b>3.2</b> : <u>    </u>	Всего разделов: <u>    </u>	Всего листов выписки: <u>    </u>
<b>14.09.2021 № 99/2021/417210373</b>			
Кадастровый номер:		<b>02:22:150802:3</b>	

Сведения о характерных точках границы земельного участка				
Система координат: МСК-02, зона 1				
Зона №				
Номер точки	Координаты		Описание закрепления на местности	Средняя квадратическая погрешность определения координат характерных точек границ земельного участка, м
	X	Y		
1	2	3	4	5
391	741912.36	1300600.25	данные отсутствуют	данные отсутствуют
392	741912.39	1300600.28	данные отсутствуют	данные отсутствуют
393	741912.4	1300600.33	данные отсутствуют	данные отсутствуют
394	741912.39	1300600.38	данные отсутствуют	данные отсутствуют
395	741912.38	1300600.39	данные отсутствуют	данные отсутствуют
396	741911.08	1300602.21	данные отсутствуют	данные отсутствуют
397	741911.05	1300602.24	данные отсутствуют	данные отсутствуют
398	742412.26	1300958.53	данные отсутствуют	данные отсутствуют
399	742412.21	1300958.52	данные отсутствуют	данные отсутствуют
400	742412.2	1300958.51	данные отсутствуют	данные отсутствуют
401	742410.38	1300957.21	данные отсутствуют	данные отсутствуют
402	742410.35	1300957.18	данные отсутствуют	данные отсутствуют
403	742410.34	1300957.13	данные отсутствуют	данные отсутствуют
404	742410.35	1300957.08	данные отсутствуют	данные отсутствуют
405	742410.36	1300957.07	данные отсутствуют	данные отсутствуют

Государственный регистратор		ФГИС ЕГРН
полное наименование должности	подпись	инициалы, фамилия

М.П.



<b>Земельный участок</b>			
(вид объекта недвижимости)			
Лист № <u>    </u> Раздела <b>3.2</b>	Всего листов раздела <b>3.2</b> : <u>    </u>	Всего разделов: <u>    </u>	Всего листов выписки: <u>    </u>
<b>14.09.2021 № 99/2021/417210373</b>			
Кадастровый номер:		<b>02:22:150802:3</b>	

Сведения о характерных точках границы земельного участка				
Система координат: МСК-02, зона I				
Зона №				
Номер точки	Координаты		Описание закрепления на местности	Средняя квадратическая погрешность определения координат характерных точек границ земельного участка, м
	X	Y		
1	2	3	4	5
406	742411.66	1300955.25	данные отсутствуют	данные отсутствуют
407	742411.69	1300955.22	данные отсутствуют	данные отсутствуют
408	742411.74	1300955.21	данные отсутствуют	данные отсутствуют
409	742411.79	1300955.22	данные отсутствуют	данные отсутствуют
410	742411.8	1300955.23	данные отсутствуют	данные отсутствуют
411	742413.62	1300956.53	данные отсутствуют	данные отсутствуют
412	742413.65	1300956.56	данные отсутствуют	данные отсутствуют
413	742413.66	1300956.61	данные отсутствуют	данные отсутствуют
414	742413.65	1300956.66	данные отсутствуют	данные отсутствуют
415	742413.64	1300956.67	данные отсутствуют	данные отсутствуют
416	742412.34	1300958.49	данные отсутствуют	данные отсутствуют
417	742412.31	1300958.52	данные отсутствуют	данные отсутствуют
418	741435.34	1300263.97	данные отсутствуют	данные отсутствуют
419	741435.29	1300263.96	данные отсутствуют	данные отсутствуют
420	741435.28	1300263.95	данные отсутствуют	данные отсутствуют

Государственный регистратор		ФГИС ЕГРН
полное наименование должности	подпись	инициалы, фамилия

М.П.

Раздел 3.2

Выписка из Единого государственного реестра недвижимости об объекте недвижимости  
Описание местоположения земельного участка

<b>Земельный участок</b>			
(вид объекта недвижимости)			
Лист № <u>    </u> Раздела <b>3.2</b>	Всего листов раздела <b>3.2</b> : <u>    </u>	Всего разделов: <u>    </u>	Всего листов выписки: <u>    </u>
<b>14.09.2021 № 99/2021/417210373</b>			
Кадастровый номер:		<b>02:22:150802:3</b>	

Сведения о характерных точках границы земельного участка				
Система координат: МСК-02, зона I				
Зона №				
Номер точки	Координаты		Описание закрепления на местности	Средняя квадратическая погрешность определения координат характерных точек границ земельного участка, м
	X	Y		
1	2	3	4	5
421	741433.46	1300262.65	данные отсутствуют	данные отсутствуют
422	741433.44	1300262.62	данные отсутствуют	данные отсутствуют
423	741433.42	1300262.57	данные отсутствуют	данные отсутствуют
424	741433.44	1300262.52	данные отсутствуют	данные отсутствуют
425	741433.44	1300262.51	данные отсутствуют	данные отсутствуют
426	741434.74	1300260.69	данные отсутствуют	данные отсутствуют
427	741434.77	1300260.66	данные отсутствуют	данные отсутствуют
428	741434.82	1300260.65	данные отсутствуют	данные отсутствуют
429	741434.87	1300260.66	данные отсутствуют	данные отсутствуют
430	741434.88	1300260.67	данные отсутствуют	данные отсутствуют
431	741436.7	1300261.97	данные отсутствуют	данные отсутствуют
432	741436.73	1300262	данные отсутствуют	данные отсутствуют
433	741436.74	1300262.05	данные отсутствуют	данные отсутствуют
434	741436.73	1300262.1	данные отсутствуют	данные отсутствуют
435	741436.72	1300262.11	данные отсутствуют	данные отсутствуют

Государственный регистратор		ФГИС ЕГРН
полное наименование должности	подпись	инициалы, фамилия

М.П.

Выписка из Единого государственного реестра недвижимости об объекте недвижимости  
Описание местоположения земельного участка

<b>Земельный участок</b>			
(вид объекта недвижимости)			
Лист № <u>    </u> Раздела <b>3.2</b>	Всего листов раздела <b>3.2</b> : <u>    </u>	Всего разделов: <u>    </u>	Всего листов выписки: <u>    </u>
<b>14.09.2021 № 99/2021/417210373</b>			
Кадастровый номер:		<b>02:22:150802:3</b>	

Сведения о характерных точках границы земельного участка				
Система координат: МСК-02, зона I				
Зона №				
Номер точки	Координаты		Описание закрепления на местности	Средняя квадратическая погрешность определения координат характерных точек границ земельного участка, м
	X	Y		
1	2	3	4	5
436	741435.42	1300263.93	данные отсутствуют	данные отсутствуют
437	741435.39	1300263.96	данные отсутствуют	данные отсутствуют
438	742159.72	1300778.6	данные отсутствуют	данные отсутствуют
439	742159.67	1300778.59	данные отсутствуют	данные отсутствуют
440	742159.66	1300778.58	данные отсутствуют	данные отсутствуют
441	742157.83	1300777.29	данные отсутствуют	данные отсутствуют
442	742157.8	1300777.26	данные отсутствуют	данные отсутствуют
443	742157.79	1300777.21	данные отсутствуют	данные отсутствуют
444	742157.8	1300777.16	данные отсутствуют	данные отсутствуют
445	742157.81	1300777.15	данные отсутствуют	данные отсутствуют
446	742159.1	1300775.33	данные отсутствуют	данные отсутствуют
447	742159.13	1300775.3	данные отсутствуют	данные отсутствуют
448	742159.18	1300775.29	данные отсутствуют	данные отсутствуют
449	742159.23	1300775.3	данные отсутствуют	данные отсутствуют
450	742159.24	1300775.31	данные отсутствуют	данные отсутствуют

Государственный регистратор		ФГИС ЕГРН
полное наименование должности	подпись	инициалы, фамилия

М.П.

Раздел 3.2

Выписка из Единого государственного реестра недвижимости об объекте недвижимости  
Описание местоположения земельного участка

<b>Земельный участок</b>			
(вид объекта недвижимости)			
Лист № <u>    </u> Раздела <b>3.2</b>	Всего листов раздела <b>3.2</b> : <u>    </u>	Всего разделов: <u>    </u>	Всего листов выписки: <u>    </u>
<b>14.09.2021 № 99/2021/417210373</b>			
Кадастровый номер:		<b>02:22:150802:3</b>	

Сведения о характерных точках границы земельного участка				
Система координат: МСК-02, зона I				
Зона №				
Номер точки	Координаты		Описание закрепления на местности	Средняя квадратическая погрешность определения координат характерных точек границ земельного участка, м
	X	Y		
1	2	3	4	5
451	742161.07	1300776.6	данные отсутствуют	данные отсутствуют
452	742161.09	1300776.63	данные отсутствуют	данные отсутствуют
453	742161.11	1300776.68	данные отсутствуют	данные отсутствуют
454	742161.09	1300776.73	данные отсутствуют	данные отсутствуют
455	742161.09	1300776.74	данные отсутствуют	данные отсутствуют
456	742159.8	1300778.56	данные отсутствуют	данные отсутствуют
457	742159.77	1300778.59	данные отсутствуют	данные отсутствуют
458	744327	1301787.26	данные отсутствуют	данные отсутствуют
459	744326.97	1301787.26	данные отсутствуют	данные отсутствуют
460	744324.83	1301786.63	данные отсутствуют	данные отсутствуют
461	744324.81	1301786.62	данные отсутствуют	данные отсутствуют
462	744324.77	1301786.58	данные отсутствуют	данные отсутствуют
463	744324.76	1301786.53	данные отсутствуют	данные отсутствуют
464	744324.76	1301786.5	данные отсутствуют	данные отсутствуют
465	744325.39	1301784.36	данные отсутствуют	данные отсутствуют

Государственный регистратор		ФГИС ЕГРН
полное наименование должности	подпись	инициалы, фамилия

М.П.

<b>Земельный участок</b>			
(вид объекта недвижимости)			
Лист № <u>    </u> Раздела <b>3.2</b>	Всего листов раздела <b>3.2</b> : <u>    </u>	Всего разделов: <u>    </u>	Всего листов выписки: <u>    </u>
<b>14.09.2021 № 99/2021/417210373</b>			
Кадастровый номер:		<b>02:22:150802:3</b>	

Сведения о характерных точках границы земельного участка				
Система координат: МСК-02, зона 1				
Зона №				
Номер точки	Координаты		Описание закрепления на местности	Средняя квадратическая погрешность определения координат характерных точек границ земельного участка, м
	X	Y		
1	2	3	4	5
466	744325.4	1301784.34	данные отсутствуют	данные отсутствуют
467	744325.44	1301784.3	данные отсутствуют	данные отсутствуют
468	744325.49	1301784.29	данные отсутствуют	данные отсутствуют
469	744325.52	1301784.29	данные отсутствуют	данные отсутствуют
470	744327.66	1301784.92	данные отсутствуют	данные отсутствуют
471	744327.68	1301784.93	данные отсутствуют	данные отсутствуют
472	744327.72	1301784.97	данные отсутствуют	данные отсутствуют
473	744327.73	1301785.02	данные отсутствуют	данные отсутствуют
474	744327.72	1301785.05	данные отсутствуют	данные отсутствуют
475	744327.09	1301787.19	данные отсутствуют	данные отсутствуют
476	744327.09	1301787.21	данные отсутствуют	данные отсутствуют
477	744327.05	1301787.25	данные отсутствуют	данные отсутствуют
478	741785.35	1300512.94	данные отсутствуют	данные отсутствуют
479	741785.3	1300512.93	данные отсутствуют	данные отсутствуют
480	741785.29	1300512.92	данные отсутствуют	данные отсутствуют

Государственный регистратор		ФГИС ЕГРН
полное наименование должности	подпись	инициалы, фамилия

М.П.

Раздел 3.2

Выписка из Единого государственного реестра недвижимости об объекте недвижимости  
Описание местоположения земельного участка

<b>Земельный участок</b>			
(вид объекта недвижимости)			
Лист № <u>    </u> Раздела <b>3.2</b>	Всего листов раздела <b>3.2</b> : <u>    </u>	Всего разделов: <u>    </u>	Всего листов выписки: <u>    </u>
<b>14.09.2021 № 99/2021/417210373</b>			
Кадастровый номер:		<b>02:22:150802:3</b>	

Сведения о характерных точках границы земельного участка				
Система координат: МСК-02, зона 1				
Зона №				
Номер точки	Координаты		Описание закрепления на местности	Средняя квадратическая погрешность определения координат характерных точек границ земельного участка, м
	X	Y		
1	2	3	4	5
481	741783.47	1300511.63	данные отсутствуют	данные отсутствуют
482	741783.44	1300511.6	данные отсутствуют	данные отсутствуют
483	741783.43	1300511.55	данные отсутствуют	данные отсутствуют
484	741783.44	1300511.5	данные отсутствуют	данные отсутствуют
485	741783.45	1300511.49	данные отсутствуют	данные отсутствуют
486	741784.74	1300509.66	данные отсутствуют	данные отсутствуют
487	741784.77	1300509.63	данные отсутствуют	данные отсутствуют
488	741784.82	1300509.62	данные отсутствуют	данные отсутствуют
489	741784.87	1300509.63	данные отсутствуют	данные отсутствуют
490	741784.88	1300509.64	данные отсутствуют	данные отсутствуют
491	741786.7	1300510.94	данные отсутствуют	данные отсутствуют
492	741786.73	1300510.97	данные отсутствуют	данные отсутствуют
493	741786.74	1300511.02	данные отсутствуют	данные отсутствуют
494	741786.73	1300511.07	данные отсутствуют	данные отсутствуют
495	741786.72	1300511.08	данные отсутствуют	данные отсутствуют

Государственный регистратор		ФГИС ЕГРН
полное наименование должности	подпись	инициалы, фамилия

М.П.

Выписка из Единого государственного реестра недвижимости об объекте недвижимости  
Описание местоположения земельного участка

<b>Земельный участок</b>			
(вид объекта недвижимости)			
Лист № <u>    </u> Раздела <b>3.2</b>	Всего листов раздела <b>3.2</b> : <u>    </u>	Всего разделов: <u>    </u>	Всего листов выписки: <u>    </u>
<b>14.09.2021 № 99/2021/417210373</b>			
Кадастровый номер:		<b>02:22:150802:3</b>	

Сведения о характерных точках границы земельного участка				
Система координат: МСК-02, зона I				
Зона №				
Номер точки	Координаты		Описание закрепления на местности	Средняя квадратическая погрешность определения координат характерных точек границ земельного участка, м
	X	Y		
1	2	3	4	5
496	741785.43	1300512.9	данные отсутствуют	данные отсутствуют
497	741785.4	1300512.93	данные отсутствуют	данные отсутствуют
498	741653.95	1300419.39	данные отсутствуют	данные отсутствуют
499	741653.9	1300419.38	данные отсутствуют	данные отсутствуют
500	741653.89	1300419.37	данные отсутствуют	данные отсутствуют
501	741652.07	1300418.07	данные отсутствуют	данные отсутствуют
502	741652.04	1300418.04	данные отсутствуют	данные отсутствуют
503	741652.03	1300417.99	данные отсутствуют	данные отсутствуют
504	741652.04	1300417.94	данные отсутствуют	данные отсутствуют
505	741652.05	1300417.93	данные отсутствуют	данные отсутствуют
506	741653.34	1300416.11	данные отсутствуют	данные отсутствуют
507	741653.37	1300416.08	данные отсутствуют	данные отсутствуют
508	741653.42	1300416.07	данные отсутствуют	данные отсутствуют
509	741653.47	1300416.08	данные отсутствуют	данные отсутствуют
510	741653.48	1300416.09	данные отсутствуют	данные отсутствуют

Государственный регистратор		ФГИС ЕГРН
полное наименование должности	подпись	инициалы, фамилия

М.П.

Раздел 3.2

Выписка из Единого государственного реестра недвижимости об объекте недвижимости  
Описание местоположения земельного участка

<b>Земельный участок</b>			
(вид объекта недвижимости)			
Лист № <u>    </u> Раздела <b>3.2</b>	Всего листов раздела <b>3.2</b> : <u>    </u>	Всего разделов: <u>    </u>	Всего листов выписки: <u>    </u>
<b>14.09.2021 № 99/2021/417210373</b>			
Кадастровый номер:		<b>02:22:150802:3</b>	

Сведения о характерных точках границы земельного участка				
Система координат: МСК-02, зона I				
Зона №				
Номер точки	Координаты		Описание закрепления на местности	Средняя квадратическая погрешность определения координат характерных точек границ земельного участка, м
	X	Y		
1	2	3	4	5
511	741655.3	1300417.39	данные отсутствуют	данные отсутствуют
512	741655.33	1300417.42	данные отсутствуют	данные отсутствуют
513	741655.34	1300417.47	данные отсутствуют	данные отсутствуют
514	741655.33	1300417.52	данные отсутствуют	данные отсутствуют
515	741655.32	1300417.53	данные отсутствуют	данные отсутствуют
516	741654.03	1300419.35	данные отсутствуют	данные отсутствуют
517	741654	1300419.38	данные отсутствуют	данные отсутствуют
518	741517.65	1300322.68	данные отсутствуют	данные отсутствуют
519	741517.6	1300322.67	данные отсутствуют	данные отсутствуют
520	741517.59	1300322.66	данные отсутствуют	данные отсутствуют
521	741515.77	1300321.37	данные отсутствуют	данные отсутствуют
522	741515.75	1300321.34	данные отсутствуют	данные отсутствуют
523	741515.73	1300321.29	данные отсутствуют	данные отсутствуют
524	741515.75	1300321.24	данные отсутствуют	данные отсутствуют
525	741515.75	1300321.23	данные отсутствуют	данные отсутствуют

Государственный регистратор		ФГИС ЕГРН
полное наименование должности	подпись	инициалы, фамилия

М.П.

<b>Земельный участок</b>			
(вид объекта недвижимости)			
Лист № <u>    </u> Раздела <b>3.2</b>	Всего листов раздела <b>3.2</b> : <u>    </u>	Всего разделов: <u>    </u>	Всего листов выписки: <u>    </u>
<b>14.09.2021 № 99/2021/417210373</b>			
Кадастровый номер:		<b>02:22:150802:3</b>	

Сведения о характерных точках границы земельного участка				
Система координат: МСК-02, зона 1				
Зона №				
Номер точки	Координаты		Описание закрепления на местности	Средняя квадратическая погрешность определения координат характерных точек границ земельного участка, м
	X	Y		
1	2	3	4	5
526	741517.04	1300319.41	данные отсутствуют	данные отсутствуют
527	741517.07	1300319.38	данные отсутствуют	данные отсутствуют
528	741517.12	1300319.37	данные отсутствуют	данные отсутствуют
529	741517.17	1300319.38	данные отсутствуют	данные отсутствуют
530	741517.18	1300319.39	данные отсутствуют	данные отсутствуют
531	741519	1300320.68	данные отсутствуют	данные отсутствуют
532	741519.03	1300320.71	данные отсутствуют	данные отсутствуют
533	741519.04	1300320.76	данные отсутствуют	данные отсутствуют
534	741519.03	1300320.81	данные отсутствуют	данные отсутствуют
535	741519.02	1300320.82	данные отсутствуют	данные отсутствуют
536	741517.73	1300322.64	данные отсутствуют	данные отсутствуют
537	741517.7	1300322.67	данные отсутствуют	данные отсутствуют
538	744720.43	1302438.09	данные отсутствуют	данные отсутствуют
539	744720.38	1302438.08	данные отсутствуют	данные отсутствуют
540	744720.34	1302438.04	данные отсутствуют	данные отсутствуют

Государственный регистратор		ФГИС ЕГРН
полное наименование должности	подпись	инициалы, фамилия

М.П.

Раздел 3.2

Выписка из Единого государственного реестра недвижимости об объекте недвижимости  
Описание местоположения земельного участка

<b>Земельный участок</b>			
(вид объекта недвижимости)			
Лист № <u>    </u> Раздела <b>3.2</b>	Всего листов раздела <b>3.2</b> : <u>    </u>	Всего разделов: <u>    </u>	Всего листов выписки: <u>    </u>
<b>14.09.2021 № 99/2021/417210373</b>			
Кадастровый номер:		<b>02:22:150802:3</b>	

Сведения о характерных точках границы земельного участка				
Система координат: МСК-02, зона 1				
Зона №				
Номер точки	Координаты		Описание закрепления на местности	Средняя квадратическая погрешность определения координат характерных точек границ земельного участка, м
	X	Y		
1	2	3	4	5
541	744720.34	1302438.02	данные отсутствуют	данные отсутствуют
542	744719.55	1302435.93	данные отсутствуют	данные отсутствуют
543	744719.54	1302435.9	данные отсутствуют	данные отсутствуют
544	744719.55	1302435.85	данные отсутствуют	данные отсутствуют
545	744719.59	1302435.81	данные отсутствуют	данные отсутствуют
546	744719.6	1302435.81	данные отсутствуют	данные отсутствуют
547	744721.69	1302435.01	данные отсутствуют	данные отсутствуют
548	744721.73	1302435	данные отсутствуют	данные отсутствуют
549	744721.78	1302435.01	данные отсутствуют	данные отсутствуют
550	744721.82	1302435.05	данные отсутствуют	данные отсутствуют
551	744721.82	1302435.07	данные отсутствуют	данные отсутствуют
552	744722.61	1302437.15	данные отсутствуют	данные отсутствуют
553	744722.62	1302437.19	данные отсутствуют	данные отсутствуют
554	744722.61	1302437.24	данные отсутствуют	данные отсутствуют
555	744722.57	1302437.28	данные отсутствуют	данные отсутствуют

Государственный регистратор		ФГИС ЕГРН
полное наименование должности	подпись	инициалы, фамилия

М.П.

Выписка из Единого государственного реестра недвижимости об объекте недвижимости  
Описание местоположения земельного участка

<b>Земельный участок</b>			
(вид объекта недвижимости)			
Лист № <u>    </u> Раздела <u>3.2</u>	Всего листов раздела <u>3.2</u> : <u>    </u>	Всего разделов: <u>    </u>	Всего листов выписки: <u>    </u>
<b>14.09.2021 № 99/2021/417210373</b>			
Кадастровый номер:		<b>02:22:150802:3</b>	

Сведения о характерных точках границы земельного участка				
Система координат: МСК-02, зона I				
Зона №				
Номер точки	Координаты		Описание закрепления на местности	Средняя квадратическая погрешность определения координат характерных точек границ земельного участка, м
	X	Y		
1	2	3	4	5
556	744722.56	1302437.28	данные отсутствуют	данные отсутствуют
557	744720.47	1302438.08	данные отсутствуют	данные отсутствуют
558	741785.86	1300512.12	данные отсутствуют	2.5
559	741785.35	1300512.84	данные отсутствуют	0.5
560	741783.53	1300511.55	данные отсутствуют	0.5
561	741784.05	1300510.81	данные отсутствуют	2.5
562	741737.82	1300477.48	-	2.5
563	741727.86	1300492.16	-	2.5
564	742320.7	1300913.99	-	2.5
565	742478.62	1301011.44	-	2.5
566	742615.24	1301096.18	данные отсутствуют	2.5
567	742962.75	1301293.26	данные отсутствуют	2.5
568	743009.01	1301318.7	данные отсутствуют	2.5
569	743167.34	1301405.79	данные отсутствуют	2.5
570	743273.29	1301456.63	данные отсутствуют	2.5

Государственный регистратор		ФГИС ЕГРН
полное наименование должности	подпись	инициалы, фамилия

М.П.

Раздел 3.2

Выписка из Единого государственного реестра недвижимости об объекте недвижимости  
Описание местоположения земельного участка

<b>Земельный участок</b>			
(вид объекта недвижимости)			
Лист № <u>    </u> Раздела <u>3.2</u>	Всего листов раздела <u>3.2</u> : <u>    </u>	Всего разделов: <u>    </u>	Всего листов выписки: <u>    </u>
<b>14.09.2021 № 99/2021/417210373</b>			
Кадастровый номер:		<b>02:22:150802:3</b>	

Сведения о характерных точках границы земельного участка				
Система координат: МСК-02, зона I				
Зона №				
Номер точки	Координаты		Описание закрепления на местности	Средняя квадратическая погрешность определения координат характерных точек границ земельного участка, м
	X	Y		
1	2	3	4	5
571	743275.54	1301453.28	данные отсутствуют	2.5
572	741706.24	1300462.1	-	2.5
573	741702.2	1300467.27	-	2.5
574	741365.63	1300247.37	-	2.5
575	741360.96	1300244.11	-	2.5
576	741372.3	1300227.94	-	2.5

Государственный регистратор		ФГИС ЕГРН
полное наименование должности	подпись	инициалы, фамилия

М.П.

## Выписка из Единого государственного реестра недвижимости об объекте недвижимости

## Сведения о характеристиках объекта недвижимости

На основании запроса от 14.09.2021 г., поступившего на рассмотрение 14.09.2021 г., сообщаем, что согласно записям Единого государственного реестра недвижимости:

<b>Земельный участок</b>			
(вид объекта недвижимости)			
Лист № ____ Раздела <u>1</u>	Всего листов раздела <u>1</u> : ____	Всего разделов: ____	Всего листов выписки: ____
<b>14.09.2021 № 99/2021/417215792</b>			
Кадастровый номер:		<b>02:22:150802:4</b>	

Номер кадастрового квартала:	02:22:150802
Дата присвоения кадастрового номера:	17.09.2007
Ранее присвоенный государственный учетный номер:	данные отсутствуют
Адрес:	установлено относительно ориентира, расположенного в границах участка. Почтовый адрес ориентира: Башкортостан респ, р-н Дюртюлинский, с/с Учпилинский
Площадь:	41101 кв. м
Кадастровая стоимость, руб.:	205916.01
Кадастровые номера расположенных в пределах земельного участка объектов недвижимости:	данные отсутствуют
Кадастровые номера объектов недвижимости, из которых образован объект недвижимости:	данные отсутствуют
Кадастровые номера образованных объектов недвижимости:	02:22:150802:6
Сведения о включении объекта недвижимости в состав предприятия как имущественного комплекса:	

Государственный регистратор		ФГИС ЕГРН
полное наименование должности	подпись	инициалы, фамилия

М.П.

## Выписка из Единого государственного реестра недвижимости об объекте недвижимости

## Сведения о характеристиках объекта недвижимости

<b>Земельный участок</b>			
(вид объекта недвижимости)			
Лист № ____ Раздела <u>1</u>	Всего листов раздела <u>1</u> : ____	Всего разделов: ____	Всего листов выписки: ____
<b>14.09.2021 № 99/2021/417215792</b>			
Кадастровый номер:		<b>02:22:150802:4</b>	

Категория земель:	Земли сельскохозяйственного назначения
Виды разрешенного использования:	Для сельскохозяйственного производства
Сведения о кадастровом инженере:	данные отсутствуют
Сведения о лесах, водных объектах и об иных природных объектах, расположенных в пределах земельного участка:	данные отсутствуют
Сведения о том, что земельный участок полностью или частично расположен в границах зоны с особыми условиями использования территории или территории объекта культурного наследия	данные отсутствуют
Сведения о том, что земельный участок расположен в границах особой экономической зоны, территории опережающего социально-экономического развития, зоны территориального развития в Российской Федерации, игровой зоны:	данные отсутствуют
Сведения о том, что земельный участок расположен в границах особо охраняемой природной территории, охотничьих угодий, лесничеств, лесопарков:	данные отсутствуют
Сведения о результатах проведения государственного земельного надзора:	данные отсутствуют
Сведения о расположении земельного участка в границах территории, в отношении которой утвержден проект межевания территории:	данные отсутствуют

Государственный регистратор		ФГИС ЕГРН
полное наименование должности	подпись	инициалы, фамилия

М.П.

Выписка из Единого государственного реестра недвижимости об объекте недвижимости  
Сведения о характеристиках объекта недвижимости

<b>Земельный участок</b>			
<small>(вид объекта недвижимости)</small>			
Лист № <u>    </u> Раздела <u>1</u>	Всего листов раздела <u>1</u> : <u>    </u>	Всего разделов: <u>    </u>	Всего листов выписки: <u>    </u>
14.09.2021 № 99/2021/417215792			
Кадастровый номер:		02:22:150802:4	
Условный номер земельного участка:	данные отсутствуют		
Сведения о принятии акта и (или) заключении договора, предусматривающих предоставление в соответствии с земельным законодательством исполнительным органом государственной власти или органом местного самоуправления находящегося в государственной или муниципальной собственности земельного участка для строительства наемного дома социального использования или наемного дома коммерческого использования:	данные отсутствуют		
Сведения о том, что земельный участок или земельные участки образованы на основании решения об изъятии земельного участка и (или) расположенного на нем объекта недвижимости для государственных или муниципальных нужд:	данные отсутствуют		
Сведения о том, что земельный участок образован из земель или земельного участка, государственная собственность на которые не разграничена:	данные отсутствуют		
Сведения о наличии земельного спора о местоположении границ земельных участков:	данные отсутствуют		
Статус записи об объекте недвижимости:	Сведения об объекте недвижимости имеют статус "актуальные, ранее учтенные"		
Особые отметки:	Граница земельного участка не установлена в соответствии с требованиями земельного законодательства. Сведения необходимые для заполнения раздела 2 отсутствуют. Сведения необходимые для заполнения раздела 3.1 отсутствуют. Сведения необходимые для заполнения раздела 4 отсутствуют. Сведения необходимые для заполнения раздела 4.1 отсутствуют. Сведения необходимые для заполнения раздела 4.2 отсутствуют.		
Получатель выписки:	Рачкова Елена Сергеевна		

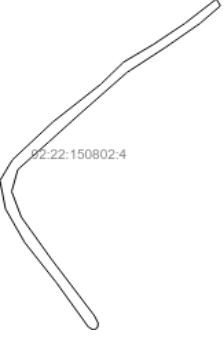
Государственный регистратор		ФГИС ЕГРН
полное наименование должности	подпись	инициалы, фамилия

М.П.

Раздел 3

Выписка из Единого государственного реестра недвижимости об объекте недвижимости  
Описание местоположения земельного участка

<b>Земельный участок</b>			
<small>(вид объекта недвижимости)</small>			
Лист № <u>    </u> Раздела <u>3</u>	Всего листов раздела <u>3</u> : <u>    </u>	Всего разделов: <u>    </u>	Всего листов выписки: <u>    </u>
14.09.2021 № 99/2021/417215792			
Кадастровый номер:		02:22:150802:4	

План (чертеж, схема) земельного участка			
			
Масштаб 1: данные отсутствуют	Условные обозначения:		

Государственный регистратор		ФГИС ЕГРН
полное наименование должности	подпись	инициалы, фамилия

М.П.



<b>Земельный участок</b>			
(вид объекта недвижимости)			
Лист № __ Раздела <b>3.2</b>	Всего листов раздела <b>3.2</b> : __	Всего разделов: __	Всего листов выписки: __
<b>14.09.2021 № 99/2021/417215792</b>			
Кадастровый номер:		<b>02:22:150802:4</b>	

Сведения о характерных точках границы земельного участка				
Система координат: МСК-02, зона 1				
Зона №				
Номер точки	Координаты		Описание закрепления на местности	Средняя квадратическая погрешность определения координат характерных точек границ земельного участка, м
	X	Y		
1	2	3	4	5
1	741911.2	1301718.42	данные отсутствуют	данные отсутствуют
2	741838.46	1301624.33	данные отсутствуют	данные отсутствуют
3	741777.3	1301532.59	данные отсутствуют	данные отсутствуют
4	741724.3	1301442.89	данные отсутствуют	данные отсутствуют
5	741659.06	1301375.62	данные отсутствуют	данные отсутствуют
6	741546.94	1301232.91	данные отсутствуют	данные отсутствуют
7	741434.81	1301112.63	данные отсутствуют	данные отсутствуют
8	741373.65	1301075.93	данные отсутствуют	данные отсутствуют
9	741290.07	1301092.24	данные отсутствуют	данные отсутствуют
10	741190.17	1301149.33	данные отсутствуют	данные отсутствуют
11	741071.93	1301243.1	данные отсутствуют	данные отсутствуют
12	740939.42	1301338.92	данные отсутствуют	данные отсутствуют
13	740931.2	1301353.99	данные отсутствуют	данные отсутствуют
14	740937.82	1301365.6	данные отсутствуют	данные отсутствуют
15	740951.31	1301367.5	данные отсутствуют	данные отсутствуют

Государственный регистратор		ФГИС ЕГРН
полное наименование должности	подпись	инициалы, фамилия

М.П.

Раздел 3.2

Выписка из Единого государственного реестра недвижимости об объекте недвижимости  
Описание местоположения земельного участка

<b>Земельный участок</b>			
(вид объекта недвижимости)			
Лист № __ Раздела <b>3.2</b>	Всего листов раздела <b>3.2</b> : __	Всего разделов: __	Всего листов выписки: __
<b>14.09.2021 № 99/2021/417215792</b>			
Кадастровый номер:		<b>02:22:150802:4</b>	

Сведения о характерных точках границы земельного участка				
Система координат: МСК-02, зона 1				
Зона №				
Номер точки	Координаты		Описание закрепления на местности	Средняя квадратическая погрешность определения координат характерных точек границ земельного участка, м
	X	Y		
1	2	3	4	5
16	740972.04	1301357.27	данные отсутствуют	данные отсутствуют
17	741143.28	1301226.8	данные отсутствуют	данные отсутствуют
18	741265.6	1301139.13	данные отсутствуют	данные отсутствуют
19	741341.03	1301110.59	данные отсутствуют	данные отсутствуют
20	741406.27	1301128.94	данные отсутствуют	данные отсутствуют
21	741487.82	1301220.68	данные отсутствуют	данные отсутствуют
22	741577.52	1301320.57	данные отсутствуют	данные отсутствуют
23	741693.72	1301453.09	данные отсутствуют	данные отсутствуют
24	741769.15	1301569.29	данные отсутствуют	данные отсутствуют
25	741838.46	1301669.18	данные отсутствуют	данные отсутствуют
26	741890.85	1301730.45	данные отсутствуют	данные отсутствуют

Государственный регистратор		ФГИС ЕГРН
полное наименование должности	подпись	инициалы, фамилия

М.П.

## Выписка из Единого государственного реестра недвижимости об объекте недвижимости

## Сведения о характеристиках объекта недвижимости

На основании запроса от 14.09.2021 г., поступившего на рассмотрение 14.09.2021 г., сообщаем, что согласно записям Единого государственного реестра недвижимости:

<b>Земельный участок</b>			
(вид объекта недвижимости)			
Лист № ____ Раздела <b>1</b>	Всего листов раздела <b>1</b> : ____	Всего разделов: ____	Всего листов выписки: ____
<b>14.09.2021 № 99/2021/417214420</b>			
Кадастровый номер:		<b>02:22:150802:6</b>	

Номер кадастрового квартала:	02:22:150802
Дата присвоения кадастрового номера:	13.04.2009
Ранее присвоенный государственный учетный номер:	данные отсутствуют
Адрес:	установлено относительно ориентира, расположенного в границах участка. Почтовый адрес ориентира: респ Башкортостан, Дюртюлинский р-н, с/с Учпилинский, в 2, 7 км на юго-запад от с.Казакларово
Площадь:	3189083 +/- 15626кв. м
Кадастровая стоимость, руб.:	9981829.79
Кадастровые номера расположенных в пределах земельного участка объектов недвижимости:	данные отсутствуют
Кадастровые номера объектов недвижимости, из которых образован объект недвижимости:	02:22:150802:4
Кадастровые номера образованных объектов недвижимости:	данные отсутствуют
Сведения о включении объекта недвижимости в состав предприятия как имущественного комплекса:	

Государственный регистратор		ФГИС ЕГРН
полное наименование должности	подпись	инициалы, фамилия

М.П.

Раздел 1

## Выписка из Единого государственного реестра недвижимости об объекте недвижимости

## Сведения о характеристиках объекта недвижимости

<b>Земельный участок</b>			
(вид объекта недвижимости)			
Лист № ____ Раздела <b>1</b>	Всего листов раздела <b>1</b> : ____	Всего разделов: ____	Всего листов выписки: ____
<b>14.09.2021 № 99/2021/417214420</b>			
Кадастровый номер:		<b>02:22:150802:6</b>	

Категория земель:	Земли сельскохозяйственного назначения
Виды разрешенного использования:	Для сельскохозяйственного производства
Сведения о кадастровом инженере:	Каспранова Айгуль Азатовна №02-10-182, ГУП "Башземоценка" РБ
Сведения о лесах, водных объектах и об иных природных объектах, расположенных в пределах земельного участка:	данные отсутствуют
Сведения о том, что земельный участок полностью или частично расположен в границах зоны с особыми условиями использования территории или территории объекта культурного наследия	данные отсутствуют
Сведения о том, что земельный участок расположен в границах особой экономической зоны, территории опережающего социально-экономического развития, зоны территориального развития в Российской Федерации, игровой зоны:	данные отсутствуют
Сведения о том, что земельный участок расположен в границах особо охраняемой природной территории, охотничьих угодий, лесничеств, лесопарков:	данные отсутствуют
Сведения о результатах проведения государственного земельного надзора:	данные отсутствуют
Сведения о расположении земельного участка в границах территории, в отношении которой утвержден проект межевания территории:	данные отсутствуют

Государственный регистратор		ФГИС ЕГРН
полное наименование должности	подпись	инициалы, фамилия

М.П.

Выписка из Единого государственного реестра недвижимости об объекте недвижимости  
Сведения о характеристиках объекта недвижимости

<b>Земельный участок</b>			
<small>(вид объекта недвижимости)</small>			
Лист № <u>    </u> Раздела <u>1</u>	Всего листов раздела <u>1</u> : <u>    </u>	Всего разделов: <u>    </u>	Всего листов выписки: <u>    </u>
<b>14.09.2021 № 99/2021/417214420</b>			
Кадастровый номер:		<b>02:22:150802:6</b>	
Условный номер земельного участка:	данные отсутствуют		
Сведения о принятии акта и (или) заключении договора, предусматривающих предоставление в соответствии с земельным законодательством исполнительным органом государственной власти или органом местного самоуправления находящегося в государственной или муниципальной собственности земельного участка для строительства наемного дома социального использования или наемного дома коммерческого использования:	данные отсутствуют		
Сведения о том, что земельный участок или земельные участки образованы на основании решения об изъятии земельного участка и (или) расположенного на нем объекта недвижимости для государственных или муниципальных нужд:	данные отсутствуют		
Сведения о том, что земельный участок образован из земель или земельного участка, государственная собственность на которые не разграничена:	данные отсутствуют		
Сведения о наличии земельного спора о местоположении границ земельных участков:	данные отсутствуют		
Статус записи об объекте недвижимости:	Сведения об объекте недвижимости имеют статус "актуальные"		
Особые отметки:	Посредством данного земельного участка обеспечен доступ к земельному участку (земельным участкам) с кадастровым номером (кадастровыми номерами) 02:22:150802:49, 02:22:150802:50. Сведения о видах разрешенного использования имеют статус «Актуальные незасвидетельствованные». Право (ограничение права, обременение объекта недвижимости) зарегистрировано на данный объект недвижимости с видами разрешенного использования «Для сельскохозяйственного производства». Сведения необходимые для заполнения раздела 3.1 отсутствуют.		
Получатель выписки:	Рачкова Елена Сергеевна		

Государственный регистратор		ФГИС ЕГРН
полное наименование должности	подпись	инициалы, фамилия

М.П.

Раздел 2

Выписка из Единого государственного реестра недвижимости об объекте недвижимости  
Сведения о зарегистрированных правах


<b>Земельный участок</b>			
<small>(вид объекта недвижимости)</small>			
Лист № <u>    </u> Раздела <u>2</u>	Всего листов раздела <u>2</u> : <u>    </u>	Всего разделов: <u>    </u>	Всего листов выписки: <u>    </u>
<b>14.09.2021 № 99/2021/417214420</b>			
Кадастровый номер:		<b>02:22:150802:6</b>	
1.	Правообладатель (правообладатели):	1.1. данные о правообладателе отсутствуют	
2.	Вид, номер и дата государственной регистрации права:	2.1. не зарегистрировано	
3.	Ограничение прав и обременение объекта недвижимости:		
	3.1.1.	вид:	Аренда, весь объект
		дата государственной регистрации:	01.02.2010
		номер государственной регистрации:	02-04-05/036/2009-213
		срок, на который установлено ограничение прав и обременение объекта недвижимости:	с 01.02.2010 по 15.09.2058
	лицо, в пользу которого установлено ограничение прав и обременение объекта недвижимости:	Общество с ограниченной ответственностью Племзавод имени Кирова, ИНН: 0260009566	
	основание государственной регистрации:	Договор аренды находящегося в государственной собственности земельного участка от 26.11.2009 №242-50-09 зем, дата регистрации 01.02.2010, №02-04-05/036/2009-213	
4.	Договоры участия в долевом строительстве:	не зарегистрировано	
5.	Заявленные в судебном порядке права требования:	данные отсутствуют	
6.	Сведения о возращении в отношении зарегистрированного права:	данные отсутствуют	
7.	Сведения о наличии решения об изъятии объекта недвижимости для государственных и муниципальных нужд:	данные отсутствуют	
8.	Сведения о невозможности государственной регистрации без личного участия правообладателя или его законного представителя:		
9.	Правопритязания и сведения о наличии поступивших, но не рассмотренных заявлений о проведении государственной регистрации права (перехода, прекращения права), ограничения права или обременения объекта недвижимости, сделки в отношении объекта недвижимости:	данные отсутствуют	
10.	Сведения об осуществлении государственной регистрации сделки, права, ограничения права без необходимого в силу закона согласия третьего лица, органа:	данные отсутствуют	
11.	Сведения о невозможности государственной регистрации перехода, прекращения, ограничения права на земельный участок из земель сельскохозяйственного назначения:		

Государственный регистратор		ФГИС ЕГРН
полное наименование должности	подпись	инициалы, фамилия

Раздел 3

Выписка из Единого государственного реестра недвижимости об объекте недвижимости  
**Описание местоположения земельного участка**

<b>Земельный участок</b>			
<small>(вид объекта недвижимости)</small>			
Лист № __ Раздела <u>3</u>	Всего листов раздела <u>3</u> : __	Всего разделов: __	Всего листов выписки: __
14.09.2021 № 99/2021/417214420			
Кадастровый номер:		02:22:150802:6	

План (чертеж, схема) земельного участка			
			
Масштаб 1: данные отсутствуют	Условные обозначения:		

Государственный регистратор		ФГИС ЕГРН
полное наименование должности	подпись	инициалы, фамилия

М.П.

<b>Земельный участок</b>			
(вид объекта недвижимости)			
Лист № <u>    </u> Раздела <u>3.2</u>	Всего листов раздела <u>3.2</u> : <u>    </u>	Всего разделов: <u>    </u>	Всего листов выписки: <u>    </u>
<b>14.09.2021 № 99/2021/417214420</b>			
Кадастровый номер:		<b>02:22:150802:6</b>	

Сведения о характерных точках границы земельного участка				
Система координат: МСК-02, зона 1				
Зона №				
Номер точки	Координаты		Описание закрепления на местности	Средняя квадратическая погрешность определения координат характерных точек границ земельного участка, м
	X	Y		
1	2	3	4	5
1	741911.2	1301718.42	данные отсутствуют	данные отсутствуют
2	741838.46	1301624.33	данные отсутствуют	данные отсутствуют
3	741777.3	1301532.59	данные отсутствуют	данные отсутствуют
4	741724.3	1301442.89	данные отсутствуют	данные отсутствуют
5	741659.06	1301375.62	данные отсутствуют	данные отсутствуют
6	741546.94	1301232.91	данные отсутствуют	данные отсутствуют
7	741434.81	1301112.63	данные отсутствуют	данные отсутствуют
8	741373.65	1301075.93	данные отсутствуют	данные отсутствуют
9	741290.07	1301092.24	данные отсутствуют	данные отсутствуют
10	741190.17	1301149.33	данные отсутствуют	данные отсутствуют
11	741071.93	1301243.1	данные отсутствуют	данные отсутствуют
12	740939.42	1301338.92	данные отсутствуют	данные отсутствуют
13	740931.2	1301353.99	данные отсутствуют	данные отсутствуют
14	740937.82	1301365.6	данные отсутствуют	данные отсутствуют
15	740951.31	1301367.5	данные отсутствуют	данные отсутствуют

Государственный регистратор		ФГИС ЕГРН
полное наименование должности	подпись	инициалы, фамилия

М.П.

Раздел 3.2

Выписка из Единого государственного реестра недвижимости об объекте недвижимости  
Описание местоположения земельного участка

<b>Земельный участок</b>			
(вид объекта недвижимости)			
Лист № <u>    </u> Раздела <u>3.2</u>	Всего листов раздела <u>3.2</u> : <u>    </u>	Всего разделов: <u>    </u>	Всего листов выписки: <u>    </u>
<b>14.09.2021 № 99/2021/417214420</b>			
Кадастровый номер:		<b>02:22:150802:6</b>	

Сведения о характерных точках границы земельного участка				
Система координат: МСК-02, зона 1				
Зона №				
Номер точки	Координаты		Описание закрепления на местности	Средняя квадратическая погрешность определения координат характерных точек границ земельного участка, м
	X	Y		
1	2	3	4	5
16	740972.04	1301357.27	данные отсутствуют	данные отсутствуют
17	741143.28	1301226.8	данные отсутствуют	данные отсутствуют
18	741265.6	1301139.13	данные отсутствуют	данные отсутствуют
19	741341.03	1301110.59	данные отсутствуют	данные отсутствуют
20	741406.27	1301128.94	данные отсутствуют	данные отсутствуют
21	741487.82	1301220.68	данные отсутствуют	данные отсутствуют
22	741577.52	1301320.57	данные отсутствуют	данные отсутствуют
23	741693.72	1301453.09	данные отсутствуют	данные отсутствуют
24	741769.15	1301569.29	данные отсутствуют	данные отсутствуют
25	741838.46	1301669.18	данные отсутствуют	данные отсутствуют
26	741890.85	1301730.45	данные отсутствуют	данные отсутствуют
27	741138.06	1302175.19	данные отсутствуют	данные отсутствуют
28	740896.9	1301962.25	данные отсутствуют	данные отсутствуют
29	740820.9	1301948.45	данные отсутствуют	данные отсутствуют
30	740746.48	1302004.26	данные отсутствуют	данные отсутствуют

Государственный регистратор		ФГИС ЕГРН
полное наименование должности	подпись	инициалы, фамилия

М.П.

Выписка из Единого государственного реестра недвижимости об объекте недвижимости  
Описание местоположения земельного участка

<b>Земельный участок</b>			
(вид объекта недвижимости)			
Лист № <u>    </u> Раздела <b>3.2</b>	Всего листов раздела <b>3.2</b> : <u>    </u>	Всего разделов: <u>    </u>	Всего листов выписки: <u>    </u>
<b>14.09.2021 № 99/2021/417214420</b>			
Кадастровый номер:		<b>02:22:150802:6</b>	

Сведения о характерных точках границы земельного участка				
Система координат: МСК-02, зона 1				
Зона №				
Номер точки	Координаты		Описание закрепления на местности	Средняя квадратическая погрешность определения координат характерных точек границ земельного участка, м
	X	Y		
1	2	3	4	5
31	740683.06	1302041.72	данные отсутствуют	данные отсутствуют
32	740650.29	1302099.89	данные отсутствуют	данные отсутствуют
33	740493.37	1302325.94	данные отсутствуют	данные отсутствуют
34	740398.42	1302250.1	данные отсутствуют	данные отсутствуют
35	740398.32	1302250.08	данные отсутствуют	данные отсутствуют
36	740438.17	1302190.32	данные отсутствуют	данные отсутствуют
37	740294.64	1302025.53	данные отсутствуют	данные отсутствуют
38	740355.77	1301929.84	данные отсутствуют	данные отсутствуют
39	740488.67	1301823.53	данные отсутствуют	данные отсутствуют
40	740560.43	1301765.06	данные отсутствуют	данные отсутствуют
41	740563.09	1301733.16	данные отсутствуют	данные отсутствуют
42	740557.77	1301706.58	данные отсутствуют	данные отсутствуют
43	740589.67	1301634.82	данные отсутствуют	данные отсутствуют
44	740592.32	1301608.24	данные отсутствуют	данные отсутствуют
45	740555.11	1301597.61	данные отсутствуют	данные отсутствуют

Государственный регистратор		ФГИС ЕГРН
полное наименование должности	подпись	инициалы, фамилия

М.П.

Раздел 3.2

Выписка из Единого государственного реестра недвижимости об объекте недвижимости  
Описание местоположения земельного участка

<b>Земельный участок</b>			
(вид объекта недвижимости)			
Лист № <u>    </u> Раздела <b>3.2</b>	Всего листов раздела <b>3.2</b> : <u>    </u>	Всего разделов: <u>    </u>	Всего листов выписки: <u>    </u>
<b>14.09.2021 № 99/2021/417214420</b>			
Кадастровый номер:		<b>02:22:150802:6</b>	

Сведения о характерных точках границы земельного участка				
Система координат: МСК-02, зона 1				
Зона №				
Номер точки	Координаты		Описание закрепления на местности	Средняя квадратическая погрешность определения координат характерных точек границ земельного участка, м
	X	Y		
1	2	3	4	5
46	740533.85	1301602.93	данные отсутствуют	данные отсутствуют
47	740493.98	1301669.38	данные отсутствуют	данные отсутствуют
48	740462.09	1301717.22	данные отсутствуют	данные отсутствуют
49	740379.69	1301796.95	данные отсутствуют	данные отсутствуют
50	740310.59	1301887.32	данные отсутствуют	данные отсутствуют
51	740228.2	1301998.95	данные отсутствуют	данные отсутствуют
52	740201.62	1302006.92	данные отсутствуют	данные отсутствуют
53	740175.04	1301996.29	данные отсутствуют	данные отсутствуют
54	740190.99	1301967.06	данные отсутствуют	данные отсутствуют
55	740220.22	1301919.21	данные отсутствуют	данные отсутствуют
56	740246.8	1301889.98	данные отсутствуют	данные отсутствуют
57	740281.35	1301826.19	данные отсутствуют	данные отсутствуют
58	740345.14	1301746.45	данные отсутствуют	данные отсутствуют
59	740361.09	1301701.27	данные отсутствуют	данные отсутствуют
60	740342.48	1301693.3	данные отсутствуют	данные отсутствуют

Государственный регистратор		ФГИС ЕГРН
полное наименование должности	подпись	инициалы, фамилия

М.П.

<b>Земельный участок</b>			
(вид объекта недвижимости)			
Лист № <u>    </u> Раздела <b>3.2</b>	Всего листов раздела <b>3.2</b> : <u>    </u>	Всего разделов: <u>    </u>	Всего листов выписки: <u>    </u>
<b>14.09.2021 № 99/2021/417214420</b>			
Кадастровый номер:		<b>02:22:150802:6</b>	

Сведения о характерных точках границы земельного участка				
Система координат: МСК-02, зона 1				
Зона №				
Номер точки	Координаты		Описание закрепления на местности	Средняя квадратическая погрешность определения координат характерных точек границ земельного участка, м
	X	Y		
1	2	3	4	5
61	740307.93	1301711.9	данные отсутствуют	данные отсутствуют
62	740257.43	1301770.37	данные отсутствуют	данные отсутствуют
63	740214.91	1301852.77	данные отсутствуют	данные отсутствуют
64	740177.7	1301937.82	данные отсутствуют	данные отсутствуют
65	740159.09	1301969.71	данные отсутствуют	данные отсутствуют
66	740137.83	1301983	данные отсутствуют	данные отсутствуют
67	740121.88	1301975.03	данные отсутствуют	данные отсутствуют
68	740113.91	1301956.42	данные отсутствуют	данные отсутствуют
69	740143.14	1301889.98	данные отсутствуют	данные отсутствуют
70	740185.67	1301799.61	данные отсутствуют	данные отсутствуют
71	740228.2	1301722.53	данные отсутствуют	данные отсутствуют
72	740291.98	1301624.19	данные отсутствуют	данные отсутствуют
73	740326.54	1301560.4	данные отсутствуют	данные отсутствуют
74	740297.3	1301560.4	данные отсутствуют	данные отсутствуют
75	740238.83	1301597.61	данные отсутствуют	данные отсутствуют

Государственный регистратор		ФГИС ЕГРН
полное наименование должности	подпись	инициалы, фамилия

М.П.

Раздел 3.2

Выписка из Единого государственного реестра недвижимости об объекте недвижимости  
Описание местоположения земельного участка

<b>Земельный участок</b>			
(вид объекта недвижимости)			
Лист № <u>    </u> Раздела <b>3.2</b>	Всего листов раздела <b>3.2</b> : <u>    </u>	Всего разделов: <u>    </u>	Всего листов выписки: <u>    </u>
<b>14.09.2021 № 99/2021/417214420</b>			
Кадастровый номер:		<b>02:22:150802:6</b>	

Сведения о характерных точках границы земельного участка				
Система координат: МСК-02, зона 1				
Зона №				
Номер точки	Координаты		Описание закрепления на местности	Средняя квадратическая погрешность определения координат характерных точек границ земельного участка, м
	X	Y		
1	2	3	4	5
76	740183.01	1301640.14	данные отсутствуют	данные отсутствуют
77	740137.83	1301735.82	данные отсутствуют	данные отсутствуют
78	740089.99	1301860.74	данные отсутствуют	данные отсутствуют
79	740063.41	1301916.56	данные отсутствуют	данные отсутствуют
80	740030.33	1301927	данные отсутствуют	0.5
81	740028.24	1301921.8	данные отсутствуют	0.5
82	740031.63	1301893.69	данные отсутствуют	0.5
83	740026.99	1301890.71	данные отсутствуют	0.5
84	739998.85	1301904.07	данные отсутствуют	0.5
85	739972.87	1301884.58	данные отсутствуют	0.5
86	739959.88	1301885.82	данные отсутствуют	0.5
87	739957.43	1301888.38	данные отсутствуют	0.5
88	739951.78	1301879.34	данные отсутствуют	данные отсутствуют
89	739983.67	1301815.56	данные отсутствуют	данные отсутствуют
90	740023.54	1301714.56	данные отсутствуют	данные отсутствуют

Государственный регистратор		ФГИС ЕГРН
полное наименование должности	подпись	инициалы, фамилия

М.П.

Выписка из Единого государственного реестра недвижимости об объекте недвижимости  
Описание местоположения земельного участка

<b>Земельный участок</b>			
(вид объекта недвижимости)			
Лист № <u>    </u> Раздела <b>3.2</b>	Всего листов раздела <b>3.2</b> : <u>    </u>	Всего разделов: <u>    </u>	Всего листов выписки: <u>    </u>
<b>14.09.2021 № 99/2021/417214420</b>			
Кадастровый номер:		<b>02:22:150802:6</b>	

Сведения о характерных точках границы земельного участка				
Система координат: МСК-02, зона I				
Зона №				
Номер точки	Координаты		Описание закрепления на местности	Средняя квадратическая погрешность определения координат характерных точек границ земельного участка, м
	X	Y		
1	2	3	4	5
91	739988.99	1301717.22	данные отсутствуют	данные отсутствуют
92	739943.8	1301762.4	данные отсутствуют	данные отсутствуют
93	739893.3	1301770.37	данные отсутствуют	данные отсутствуют
94	739880.02	1301765.06	данные отсутствуют	данные отсутствуют
95	739898.62	1301717.22	данные отсутствуют	данные отсутствуют
96	739922.54	1301677.35	данные отсутствуют	данные отсутствуют
97	739938.49	1301634.82	данные отсутствуют	данные отсутствуют
98	739906.59	1301648.11	данные отсутствуют	данные отсутствуют
99	739895.96	1301687.98	данные отсутствуют	данные отсутствуют
100	739845.46	1301714.56	данные отсутствуют	данные отсутствуют
101	739824.2	1301719.87	данные отсутствуют	данные отсутствуют
102	739797.62	1301709.24	данные отсутствуют	данные отсутствуют
103	739802.94	1301695.95	данные отсутствуют	данные отсутствуют
104	739829.52	1301666.72	данные отсутствуют	данные отсутствуют
105	739853.44	1301642.8	данные отсутствуют	данные отсутствуют

Государственный регистратор		ФГИС ЕГРН
полное наименование должности	подпись	инициалы, фамилия

М.П.

Раздел 3.2

Выписка из Единого государственного реестра недвижимости об объекте недвижимости  
Описание местоположения земельного участка

<b>Земельный участок</b>			
(вид объекта недвижимости)			
Лист № <u>    </u> Раздела <b>3.2</b>	Всего листов раздела <b>3.2</b> : <u>    </u>	Всего разделов: <u>    </u>	Всего листов выписки: <u>    </u>
<b>14.09.2021 № 99/2021/417214420</b>			
Кадастровый номер:		<b>02:22:150802:6</b>	

Сведения о характерных точках границы земельного участка				
Система координат: МСК-02, зона I				
Зона №				
Номер точки	Координаты		Описание закрепления на местности	Средняя квадратическая погрешность определения координат характерных точек границ земельного участка, м
	X	Y		
1	2	3	4	5
106	739880.02	1301626.85	данные отсутствуют	данные отсутствуют
107	739906.59	1301602.93	данные отсутствуют	данные отсутствуют
108	739959.75	1301552.43	данные отсутствуют	данные отсутствуют
109	739957.09	1301539.14	данные отсутствуют	данные отсутствуют
110	739933.17	1301531.16	данные отсутствуют	данные отсутствуют
111	739895.96	1301552.43	данные отсутствуют	данные отсутствуют
112	739821.54	1301629.51	данные отсутствуют	данные отсутствуют
113	739763.07	1301680.01	данные отсутствуют	данные отсутствуют
114	739728.52	1301701.27	данные отсутствуют	данные отсутствуют
115	739707.25	1301682.66	данные отсутствуют	данные отсутствуют
116	739707.25	1301677.35	данные отсутствуют	данные отсутствуют
117	739723.2	1301658.74	данные отсутствуют	данные отсутствуют
118	739757.75	1301634.82	данные отсутствуют	данные отсутствуют
119	739792.31	1301610.9	данные отсутствуют	данные отсутствуют
120	739810.91	1301584.32	данные отсутствуют	данные отсутствуют

Государственный регистратор		ФГИС ЕГРН
полное наименование должности	подпись	инициалы, фамилия

М.П.



<b>Земельный участок</b>			
(вид объекта недвижимости)			
Лист № <u>    </u> Раздела <b>3.2</b>	Всего листов раздела <b>3.2</b> : <u>    </u>	Всего разделов: <u>    </u>	Всего листов выписки: <u>    </u>
<b>14.09.2021 № 99/2021/417214420</b>			
Кадастровый номер:		<b>02:22:150802:6</b>	

Сведения о характерных точках границы земельного участка				
Система координат: МСК-02, зона I				
Зона №				
Номер точки	Координаты		Описание закрепления на местности	Средняя квадратическая погрешность определения координат характерных точек границ земельного участка, м
	X	Y		
1	2	3	4	5
121	739821.54	1301563.06	данные отсутствуют	данные отсутствуют
122	739794.96	1301565.72	данные отсутствуют	данные отсутствуют
123	739768.38	1301579.01	данные отсутствуют	данные отсутствуют
124	739712.57	1301621.53	данные отсутствуют	данные отсутствуют
125	739667.39	1301648.11	данные отсутствуют	данные отсутствуют
126	739651.44	1301637.48	данные отсутствуют	данные отсутствуют
127	739651.44	1301616.22	данные отсутствуют	данные отсутствуют
128	739670.04	1301597.61	данные отсутствуют	данные отсутствуют
129	739704.6	1301568.38	данные отсутствуют	данные отсутствуют
130	739763.07	1301525.85	данные отсутствуют	данные отсутствуют
131	739773.7	1301501.93	данные отсутствуют	данные отсутствуют
132	739744.46	1301507.25	данные отсутствуют	данные отсутствуют
133	739688.65	1301541.8	данные отсутствуют	данные отсутствуют
134	739627.52	1301568.38	данные отсутствуют	данные отсутствуют
135	739592.97	1301563.06	данные отсутствуют	данные отсутствуют

Государственный регистратор		ФГИС ЕГРН
полное наименование должности	подпись	инициалы, фамилия

М.П.

Раздел 3.2

Выписка из Единого государственного реестра недвижимости об объекте недвижимости  
Описание местоположения земельного участка

<b>Земельный участок</b>			
(вид объекта недвижимости)			
Лист № <u>    </u> Раздела <b>3.2</b>	Всего листов раздела <b>3.2</b> : <u>    </u>	Всего разделов: <u>    </u>	Всего листов выписки: <u>    </u>
<b>14.09.2021 № 99/2021/417214420</b>			
Кадастровый номер:		<b>02:22:150802:6</b>	

Сведения о характерных точках границы земельного участка				
Система координат: МСК-02, зона I				
Зона №				
Номер точки	Координаты		Описание закрепления на местности	Средняя квадратическая погрешность определения координат характерных точек границ земельного участка, м
	X	Y		
1	2	3	4	5
136	739581.6	1301553.96	данные отсутствуют	данные отсутствуют
137	739736.04	1301425.04	данные отсутствуют	данные отсутствуют
138	739747.76	1301414.03	данные отсутствуют	данные отсутствуют
139	739784.07	1301384.04	данные отсутствуют	данные отсутствуют
140	739784.07	1301384.03	данные отсутствуют	данные отсутствуют
141	739787.48	1301380.72	данные отсутствуют	данные отсутствуют
142	739887.99	1301310.56	данные отсутствуют	данные отсутствуют
143	740140.49	1301111.22	данные отсутствуют	данные отсутствуют
144	740307.93	1300991.62	данные отсутствуют	данные отсутствуют
145	740672.06	1300693.94	данные отсутствуют	данные отсутствуют
146	741009.48	1300433.19	данные отсутствуют	данные отсутствуют
147	741373.84	1300243.09	данные отсутствуют	данные отсутствуют
148	741410.64	1300272.55	данные отсутствуют	данные отсутствуют
149	741707.03	1300470.5	данные отсутствуют	данные отсутствуют
150	741535.73	1300631.62	данные отсутствуют	данные отсутствуют

Государственный регистратор		ФГИС ЕГРН
полное наименование должности	подпись	инициалы, фамилия

М.П.

Выписка из Единого государственного реестра недвижимости об объекте недвижимости  
Описание местоположения земельного участка

<b>Земельный участок</b>			
(вид объекта недвижимости)			
Лист № <u>    </u> Раздела <b>3.2</b>	Всего листов раздела <b>3.2</b> : <u>    </u>	Всего разделов: <u>    </u>	Всего листов выписки: <u>    </u>
<b>14.09.2021 № 99/2021/417214420</b>			
Кадастровый номер:		<b>02:22:150802:6</b>	

Сведения о характерных точках границы земельного участка				
Система координат: МСК-02, зона 1				
Зона №				
Номер точки	Координаты		Описание закрепления на местности	Средняя квадратическая погрешность определения координат характерных точек границ земельного участка, м
	X	Y		
1	2	3	4	5
151	741225.35	1300871.62	данные отсутствуют	данные отсутствуют
152	741238.07	1300890.27	данные отсутствуют	данные отсутствуют
153	741553.54	1300651.13	данные отсутствуют	данные отсутствуют
154	741724.84	1300490	данные отсутствуют	данные отсутствуют
155	742143.7	1300789.58	данные отсутствуют	данные отсутствуют
156	742320.7	1300913.99	данные отсутствуют	данные отсутствуют
157	742701.9	1301149.79	данные отсутствуют	данные отсутствуют
158	742962.75	1301293.26	данные отсутствуют	данные отсутствуют
159	741930.82	1301706.83	данные отсутствуют	данные отсутствуют


Государственный регистратор		ФГИС ЕГРН
полное наименование должности	подпись	инициалы, фамилия

М.П.

Раздел 4

Выписка из Единого государственного реестра недвижимости об объекте недвижимости  
Сведения о частях земельного участка

<b>Земельный участок</b>			
(вид объекта недвижимости)			
Лист № <u>    </u> Раздела <b>4</b>	Всего листов раздела <b>4</b> : <u>    </u>	Всего разделов: <u>    </u>	Всего листов выписки: <u>    </u>
<b>14.09.2021 № 99/2021/417214420</b>			
Кадастровый номер:		<b>02:22:150802:6</b>	

План (чертеж, схема) части земельного участка	Учетный номер части: <b>02:22:150802:6/1</b>
	
Масштаб 1: данные отсутствуют	Условные обозначения:

Государственный регистратор		ФГИС ЕГРН
полное наименование должности	подпись	инициалы, фамилия

М.П.

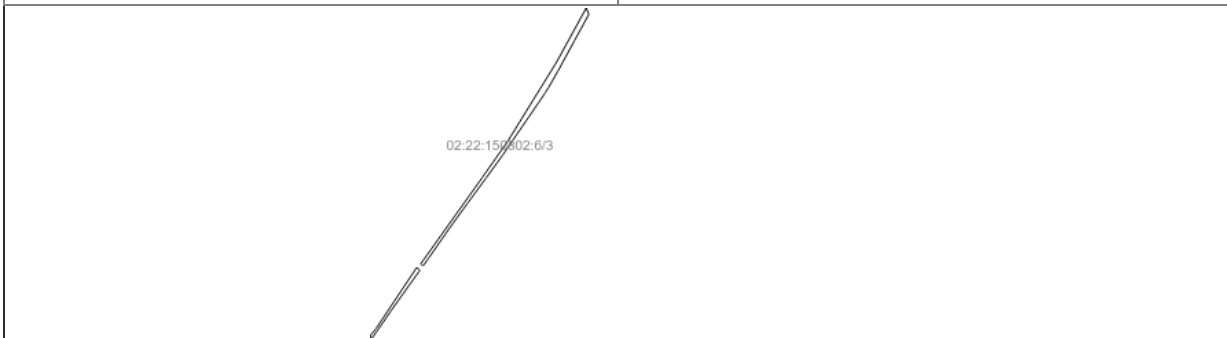
<b>Земельный участок</b>			
(вид объекта недвижимости)			
Лист № <u>    </u> Раздела <u>4</u>	Всего листов раздела <u>4</u> : <u>    </u>	Всего разделов: <u>    </u>	Всего листов выписки: <u>    </u>
14.09.2021 № 99/2021/417214420			
Кадастровый номер:		02:22:150802:6	

План (чертеж, схема) части земельного участка	Учетный номер части: <u>02:22:150802:6/2</u>
	
Масштаб 1: данные отсутствуют	Условные обозначения:

Государственный регистратор		ФГИС ЕГРН
полное наименование должности	подпись	инициалы, фамилия

М.П.

<b>Земельный участок</b>			
(вид объекта недвижимости)			
Лист № <u>    </u> Раздела <u>4</u>	Всего листов раздела <u>4</u> : <u>    </u>	Всего разделов: <u>    </u>	Всего листов выписки: <u>    </u>
14.09.2021 № 99/2021/417214420			
Кадастровый номер:		02:22:150802:6	

План (чертеж, схема) части земельного участка	Учетный номер части: <u>02:22:150802:6/3</u>
	
Масштаб 1: данные отсутствуют	Условные обозначения:

Государственный регистратор		ФГИС ЕГРН
полное наименование должности	подпись	инициалы, фамилия

М.П.

<b>Земельный участок</b>			
(вид объекта недвижимости)			
Лист № __ Раздела <b>4.1</b>	Всего листов раздела <b>4.1</b> : __	Всего разделов: __	Всего листов выписки: __
<b>14.09.2021 № 99/2021/417214420</b>			
Кадастровый номер:		<b>02:22:150802:6</b>	

Учетный номер части	Площадь (м <sup>2</sup> )	Содержание ограничения в использовании или ограничения права на объект недвижимости или обременения объекта недвижимости
1	2	3
1	65408	Ограничения прав на земельный участок, предусмотренные статьями 56, 56.1 Земельного кодекса Российской Федерации, 02.22.2.502, Постановление Правительства Российской Федерации "О порядке установления охранных зон объектов электросетевого хозяйства и особых условий использования земельных участков, расположенных в границах таких зон" № 160 от 24.02.2009
2	4073	Ограничения прав на земельный участок, предусмотренные статьями 56, 56.1 Земельного кодекса Российской Федерации, 02.22.2.481, Постановление Правительства РФ "О порядке установления охранных зон объектов электросетевого хозяйства и особых условий использования земельных участков, расположенных в границах таких зон" № 160 от 24.02.2009
3	36693	Ограничения прав на земельный участок, предусмотренные статьями 56, 56.1 Земельного кодекса Российской Федерации, 02.22.2.1166, Постановление Правительства РФ "Об утверждении порядков установления и использования полос отвода и придорожных полос автомобильных дорог РФ регионального или межмуниципального значения" № 137 от 29.04.2011

Государственный регистратор		ФГИС ЕГРН
полное наименование должности	подпись	инициалы, фамилия

М.П.

Раздел 4.2

<b>Земельный участок</b>			
(вид объекта недвижимости)			
Лист № __ Раздела <b>4.2</b>	Всего листов раздела <b>4.2</b> : __	Всего разделов: __	Всего листов выписки: __
<b>14.09.2021 № 99/2021/417214420</b>			
Кадастровый номер:		<b>02:22:150802:6</b>	

Сведения о характерных точках границы части (частей) земельного участка

Учетный номер части: 1

Система координат: МСК-02, зона 1

Зона №

Номер точки	Координаты, м		Описание закрепления на местности	Средняя квадратическая погрешность определения координат характерных точек границы части земельного участка, м
	X	Y		
1	2	3	4	5
55	740220.22	1301919.21	данные отсутствуют	данные отсутствуют
140	739784.07	1301384.03	данные отсутствуют	данные отсутствуют
141	739787.48	1301380.72	данные отсутствуют	данные отсутствуют
147	741373.84	1300243.09	данные отсутствуют	данные отсутствуют
148	741410.64	1300272.55	данные отсутствуют	данные отсутствуют
149	741707.03	1300470.5	данные отсутствуют	данные отсутствуют
154	741724.84	1300490	данные отсутствуют	данные отсутствуют
155	742143.7	1300789.58	данные отсутствуют	данные отсутствуют
155	742143.7	1300789.58	данные отсутствуют	данные отсутствуют
156	742320.7	1300913.99	данные отсутствуют	данные отсутствуют
157	742701.9	1301149.79	данные отсутствуют	данные отсутствуют
157	742701.9	1301149.79	данные отсутствуют	данные отсутствуют
158	742962.75	1301293.26	данные отсутствуют	данные отсутствуют
158	742962.75	1301293.26	данные отсутствуют	данные отсутствуют
160	740310.42	1302000.82	данные отсутствуют	данные отсутствуют
161	740298.43	1302019.61	данные отсутствуют	данные отсутствуют

Государственный регистратор		ФГИС ЕГРН
полное наименование должности	подпись	инициалы, фамилия

М.П.

<b>Земельный участок</b>			
(вид объекта недвижимости)			
Лист № ____ Раздела <b>4.2</b>	Всего листов раздела <b>4.2</b> : ____	Всего разделов: ____	Всего листов выписки: ____
<b>14.09.2021 № 99/2021/417214420</b>			
Кадастровый номер:		<b>02:22:150802:6</b>	

Номер точки	Координаты, м		Описание закрепления на местности	Средняя квадратическая погрешность определения координат характерных точек границы части земельного участка, м
	X	Y		
1	2	3	4	5
162	740314.39	1302037.31	данные отсутствуют	данные отсутствуют
163	740429.08	1302171.92	данные отсутствуют	2.5
164	740434.36	1302178.69	данные отсутствуют	2.5
165	740513.42	1302297.05	данные отсутствуют	данные отсутствуют
166	740526.6	1302278.07	данные отсутствуют	данные отсутствуют
167	740447.44	1302159.57	данные отсутствуют	2.5
168	740441.45	1302153.29	данные отсутствуют	2.5
169	740330.55	1302023.14	данные отсутствуют	2.5
170	740264.46	1301949.82	данные отсутствуют	данные отсутствуют
171	740228.58	1301910.02	данные отсутствуют	данные отсутствуют
172	740215.25	1301927.35	данные отсутствуют	данные отсутствуют
173	740251.42	1301967.48	данные отсутствуют	данные отсутствуют
174	740166.24	1301840.88	данные отсутствуют	данные отсутствуют
175	740156.32	1301861.98	данные отсутствуют	данные отсутствуют
176	740193.05	1301902.73	данные отсутствуют	данные отсутствуют
177	740202.52	1301881.11	данные отсутствуют	данные отсутствуют
178	740119.44	1301783.83	данные отсутствуют	данные отсутствуют
Государственный регистратор				ФГИС ЕГРН
полное наименование должности			подпись	инициалы, фамилия

М.П.

Раздел 4.2

Выписка из Единого государственного реестра недвижимости об объекте недвижимости  
Сведения о частях земельного участка

<b>Земельный участок</b>			
(вид объекта недвижимости)			
Лист № ____ Раздела <b>4.2</b>	Всего листов раздела <b>4.2</b> : ____	Всего разделов: ____	Всего листов выписки: ____
<b>14.09.2021 № 99/2021/417214420</b>			
Кадастровый номер:		<b>02:22:150802:6</b>	

Номер точки	Координаты, м		Описание закрепления на местности	Средняя квадратическая погрешность определения координат характерных точек границы части земельного участка, м
	X	Y		
1	2	3	4	5
179	739946.25	1301565.25	данные отсутствуют	данные отсутствуют
180	739930.6	1301580.12	данные отсутствуют	данные отсутствуют
181	740110.5	1301807.18	данные отсутствуют	данные отсутствуют
182	739890.79	1301495.25	данные отсутствуют	2.5
183	739796.82	1301374.2	данные отсутствуют	данные отсутствуют
184	739779.9	1301387.48	данные отсутствуют	данные отсутствуют
185	739873.87	1301508.52	данные отсутствуют	2.5
186	739904.7	1301547.43	данные отсутствуют	данные отсутствуют
187	739923.58	1301536.64	данные отсутствуют	данные отсутствуют
188	741680.5	1300531.71	данные отсутствуют	данные отсутствуют
189	741664.57	1300546.7	данные отсутствуют	данные отсутствуют
190	742071.39	1300845.26	данные отсутствуют	2.5
191	742209.47	1300945.02	данные отсутствуют	2.5
192	742222.05	1300927.58	данные отсутствуют	2.5
193	742103.68	1300842.16	данные отсутствуют	2.5
194	742136.46	1300809.06	данные отсутствуют	2.5
195	742548.2	1301104.53	данные отсутствуют	2.5
Государственный регистратор				ФГИС ЕГРН
полное наименование должности			подпись	инициалы, фамилия

М.П.

<b>Земельный участок</b>			
(вид объекта недвижимости)			
Лист № ____ Раздела <b>4.2</b>	Всего листов раздела <b>4.2</b> : ____	Всего разделов: ____	Всего листов выписки: ____
<b>14.09.2021 № 99/2021/417214420</b>			
Кадастровый номер:		<b>02:22:150802:6</b>	

Номер точки	Координаты, м		Описание закрепления на местности	Средняя квадратическая погрешность определения координат характерных точек границы части земельного участка, м
	X	Y		
1	2	3	4	5
196	742792.95	1301231.12	данные отсутствуют	2.5
197	742931.64	1301305.73	данные отсутствуют	данные отсутствуют
198	742957.65	1301295.3	данные отсутствуют	данные отсутствуют
199	742802.98	1301212.1	данные отсутствуют	2.5
200	742559.46	1301086.15	данные отсутствуют	2.5
201	742265.27	1300875.03	данные отсутствуют	данные отсутствуют
202	742133.04	1300781.96	данные отсутствуют	данные отсутствуют
203	742086.09	1300829.38	данные отсутствуют	2.5
204	741340.16	1300260.66	данные отсутствуют	данные отсутствуют
205	741319.35	1300271.52	данные отсутствуют	данные отсутствуют
206	741642.59	1300530.57	данные отсутствуют	2.5
207	741642.92	1300530.81	данные отсутствуют	данные отсутствуют
208	741658.85	1300515.82	данные отсутствуют	данные отсутствуют
209	741655.68	1300513.5	данные отсутствуют	2.5
210	742393.71	1300959.15	данные отсутствуют	данные отсутствуют
211	742517.68	1301046.37	данные отсутствуют	данные отсутствуют
212	742716.81	1301166.99	данные отсутствуют	данные отсутствуют

Государственный регистратор		ФГИС ЕГРН
полное наименование должности	подпись	инициалы, фамилия

М.П.

<b>Земельный участок</b>			
(вид объекта недвижимости)			
Лист № ____ Раздела <b>4.2</b>	Всего листов раздела <b>4.2</b> : ____	Всего разделов: ____	Всего листов выписки: ____
<b>14.09.2021 № 99/2021/417214420</b>			
Кадастровый номер:		<b>02:22:150802:6</b>	

Номер точки	Координаты, м		Описание закрепления на местности	Средняя квадратическая погрешность определения координат характерных точек границы части земельного участка, м
	X	Y		
1	2	3	4	5
213	742905.25	1301266.59	данные отсутствуют	данные отсутствуют
214	742958.22	1301295.07	данные отсутствуют	данные отсутствуют
215	741713.65	1300500.52	данные отсутствуют	данные отсутствуют
216	741748.38	1300525.54	данные отсутствуют	0.5
217	741748.96	1300525.95	данные отсутствуют	0.5
218	741894.43	1300627.66	данные отсутствуют	0.5
219	742018.51	1300717.83	данные отсутствуют	0.5
220	742138.45	1300806.2	данные отсутствуют	0.5
221	742248.48	1300886.04	данные отсутствуют	0.5
222	742249.58	1300886.82	данные отсутствуют	0.5
223	742353.94	1300958.33	данные отсутствуют	0.5
224	742420.77	1301004.15	данные отсутствуют	0.5
225	742507.63	1301064.19	данные отсутствуют	0.5
226	742508.33	1301064.67	данные отсутствуют	0.5
227	742551.03	1301093.13	данные отсутствуют	0.5
228	742551.94	1301093.72	данные отсутствуют	0.5
229	742575.62	1301108.77	данные отсутствуют	0.5

Государственный регистратор		ФГИС ЕГРН
полное наименование должности	подпись	инициалы, фамилия

М.П.

<b>Земельный участок</b>			
(вид объекта недвижимости)			
Лист № ____ Раздела <b>4.2</b>	Всего листов раздела <b>4.2</b> : ____	Всего разделов: ____	Всего листов выписки: ____
<b>14.09.2021 № 99/2021/417214420</b>			
Кадастровый номер:		<b>02:22:150802:6</b>	

Номер точки	Координаты, м		Описание закрепления на местности	Средняя квадратическая погрешность определения координат характерных точек границы части земельного участка, м
	X	Y		
1	2	3	4	5
230	742577.55	1301109.94	данные отсутствуют	0.5
231	742658.9	1301156.63	данные отсутствуют	0.5
232	742659.84	1301157.15	данные отсутствуют	0.5
233	742806.26	1301237.07	данные отсутствуют	0.5
234	742931.74	1301305.69	данные отсутствуют	данные отсутствуют
235	741360.32	1300250.15	данные отсутствуют	данные отсутствуют
236	741398.59	1300277.2	данные отсутствуют	0.5
237	741398.96	1300277.46	данные отсутствуют	0.5
238	741498.05	1300346.18	данные отсутствуют	0.5
239	741633.09	1300442.48	данные отсутствуют	0.5
240	741691.83	1300484.8	данные отсутствуют	данные отсутствуют

Государственный регистратор		ФГИС ЕГРН
полное наименование должности	подпись	инициалы, фамилия

М.П.

<b>Земельный участок</b>				
(вид объекта недвижимости)				
Лист № ____ Раздела <b>4.2</b>	Всего листов раздела <b>4.2</b> : ____	Всего разделов: ____	Всего листов выписки: ____	
<b>14.09.2021 № 99/2021/417214420</b>				
Кадастровый номер:		<b>02:22:150802:6</b>		
Сведения о характерных точках границы части (частей) земельного участка				
Учетный номер части: 2				
Система координат: МСК-02, зона 1				
Зона №				
Номер точки	Координаты, м		Описание закрепления на местности	Средняя квадратическая погрешность определения координат характерных точек границы части земельного участка, м
	X	Y		
1	2	3	4	5
55	740220.22	1301919.21	данные отсутствуют	данные отсутствуют
140	739784.07	1301384.03	данные отсутствуют	данные отсутствуют
141	739787.48	1301380.72	данные отсутствуют	данные отсутствуют
147	741373.84	1300243.09	данные отсутствуют	данные отсутствуют
148	741410.64	1300272.55	данные отсутствуют	данные отсутствуют
149	741707.03	1300470.5	данные отсутствуют	данные отсутствуют
154	741724.84	1300490	данные отсутствуют	данные отсутствуют
155	742143.7	1300789.58	данные отсутствуют	данные отсутствуют
155	742143.7	1300789.58	данные отсутствуют	данные отсутствуют
156	742320.7	1300913.99	данные отсутствуют	данные отсутствуют
157	742701.9	1301149.79	данные отсутствуют	данные отсутствуют
157	742701.9	1301149.79	данные отсутствуют	данные отсутствуют
158	742962.75	1301293.26	данные отсутствуют	данные отсутствуют
158	742962.75	1301293.26	данные отсутствуют	данные отсутствуют
160	740310.42	1302000.82	данные отсутствуют	данные отсутствуют
161	740298.43	1302019.61	данные отсутствуют	данные отсутствуют
Государственный регистратор				ФГИС ЕГРН
полное наименование должности		подпись		инициалы, фамилия

М.П.

<b>Земельный участок</b>			
(вид объекта недвижимости)			
Лист № ____ Раздела <b>4.2</b>	Всего листов раздела <b>4.2</b> : ____	Всего разделов: ____	Всего листов выписки: ____
<b>14.09.2021 № 99/2021/417214420</b>			
Кадастровый номер:		<b>02:22:150802:6</b>	

Номер точки	Координаты, м		Описание закрепления на местности	Средняя квадратическая погрешность определения координат характерных точек границы части земельного участка, м
	X	Y		
1	2	3	4	5
162	740314.39	1302037.31	данные отсутствуют	данные отсутствуют
163	740429.08	1302171.92	данные отсутствуют	2.5
164	740434.36	1302178.69	данные отсутствуют	2.5
165	740513.42	1302297.05	данные отсутствуют	данные отсутствуют
166	740526.6	1302278.07	данные отсутствуют	данные отсутствуют
167	740447.44	1302159.57	данные отсутствуют	2.5
168	740441.45	1302153.29	данные отсутствуют	2.5
169	740330.55	1302023.14	данные отсутствуют	2.5
170	740264.46	1301949.82	данные отсутствуют	данные отсутствуют
171	740228.58	1301910.02	данные отсутствуют	данные отсутствуют
172	740215.25	1301927.35	данные отсутствуют	данные отсутствуют
173	740251.42	1301967.48	данные отсутствуют	данные отсутствуют
174	740166.24	1301840.88	данные отсутствуют	данные отсутствуют
175	740156.32	1301861.98	данные отсутствуют	данные отсутствуют
176	740193.05	1301902.73	данные отсутствуют	данные отсутствуют
177	740202.52	1301881.11	данные отсутствуют	данные отсутствуют
178	740119.44	1301783.83	данные отсутствуют	данные отсутствуют

Государственный регистратор		ФГИС ЕГРН
полное наименование должности	подпись	инициалы, фамилия

М.П.

<b>Земельный участок</b>			
(вид объекта недвижимости)			
Лист № ____ Раздела <b>4.2</b>	Всего листов раздела <b>4.2</b> : ____	Всего разделов: ____	Всего листов выписки: ____
<b>14.09.2021 № 99/2021/417214420</b>			
Кадастровый номер:		<b>02:22:150802:6</b>	

Номер точки	Координаты, м		Описание закрепления на местности	Средняя квадратическая погрешность определения координат характерных точек границы части земельного участка, м
	X	Y		
1	2	3	4	5
179	739946.25	1301565.25	данные отсутствуют	данные отсутствуют
180	739930.6	1301580.12	данные отсутствуют	данные отсутствуют
181	740110.5	1301807.18	данные отсутствуют	данные отсутствуют
182	739890.79	1301495.25	данные отсутствуют	2.5
183	739796.82	1301374.2	данные отсутствуют	данные отсутствуют
184	739779.9	1301387.48	данные отсутствуют	данные отсутствуют
185	739873.87	1301508.52	данные отсутствуют	2.5
186	739904.7	1301547.43	данные отсутствуют	данные отсутствуют
187	739923.58	1301536.64	данные отсутствуют	данные отсутствуют
188	741680.5	1300531.71	данные отсутствуют	данные отсутствуют
189	741664.57	1300546.7	данные отсутствуют	данные отсутствуют
190	742071.39	1300845.26	данные отсутствуют	2.5
191	742209.47	1300945.02	данные отсутствуют	2.5
192	742222.05	1300927.58	данные отсутствуют	2.5
193	742103.68	1300842.16	данные отсутствуют	2.5
194	742136.46	1300809.06	данные отсутствуют	2.5
195	742548.2	1301104.53	данные отсутствуют	2.5

Государственный регистратор		ФГИС ЕГРН
полное наименование должности	подпись	инициалы, фамилия

М.П.



<b>Земельный участок</b>			
(вид объекта недвижимости)			
Лист № ____ Раздела <b>4.2</b>	Всего листов раздела <b>4.2</b> : ____	Всего разделов: ____	Всего листов выписки: ____
<b>14.09.2021 № 99/2021/417214420</b>			
Кадастровый номер:		<b>02:22:150802:6</b>	

Номер точки	Координаты, м		Описание закрепления на местности	Средняя квадратическая погрешность определения координат характерных точек границы части земельного участка, м
	X	Y		
1	2	3	4	5
196	742792.95	1301231.12	данные отсутствуют	2.5
197	742931.64	1301305.73	данные отсутствуют	данные отсутствуют
198	742957.65	1301295.3	данные отсутствуют	данные отсутствуют
199	742802.98	1301212.1	данные отсутствуют	2.5
200	742559.46	1301086.15	данные отсутствуют	2.5
201	742265.27	1300875.03	данные отсутствуют	данные отсутствуют
202	742133.04	1300781.96	данные отсутствуют	данные отсутствуют
203	742086.09	1300829.38	данные отсутствуют	2.5
204	741340.16	1300260.66	данные отсутствуют	данные отсутствуют
205	741319.35	1300271.52	данные отсутствуют	данные отсутствуют
206	741642.59	1300530.57	данные отсутствуют	2.5
207	741642.92	1300530.81	данные отсутствуют	данные отсутствуют
208	741658.85	1300515.82	данные отсутствуют	данные отсутствуют
209	741655.68	1300513.5	данные отсутствуют	2.5
210	742393.71	1300959.15	данные отсутствуют	данные отсутствуют
211	742517.68	1301046.37	данные отсутствуют	данные отсутствуют
212	742716.81	1301166.99	данные отсутствуют	данные отсутствуют
Государственный регистратор				ФГИС ЕГРН
полное наименование должности			подпись	инициалы, фамилия

М.П.

Раздел 4.2

Выписка из Единого государственного реестра недвижимости об объекте недвижимости  
Сведения о частях земельного участка

<b>Земельный участок</b>			
(вид объекта недвижимости)			
Лист № ____ Раздела <b>4.2</b>	Всего листов раздела <b>4.2</b> : ____	Всего разделов: ____	Всего листов выписки: ____
<b>14.09.2021 № 99/2021/417214420</b>			
Кадастровый номер:		<b>02:22:150802:6</b>	

Номер точки	Координаты, м		Описание закрепления на местности	Средняя квадратическая погрешность определения координат характерных точек границы части земельного участка, м
	X	Y		
1	2	3	4	5
213	742905.25	1301266.59	данные отсутствуют	данные отсутствуют
214	742958.22	1301295.07	данные отсутствуют	данные отсутствуют
215	741713.65	1300500.52	данные отсутствуют	данные отсутствуют
216	741748.38	1300525.54	данные отсутствуют	0.5
217	741748.96	1300525.95	данные отсутствуют	0.5
218	741894.43	1300627.66	данные отсутствуют	0.5
219	742018.51	1300717.83	данные отсутствуют	0.5
220	742138.45	1300806.2	данные отсутствуют	0.5
221	742248.48	1300886.04	данные отсутствуют	0.5
222	742249.58	1300886.82	данные отсутствуют	0.5
223	742353.94	1300958.33	данные отсутствуют	0.5
224	742420.77	1301004.15	данные отсутствуют	0.5
225	742507.63	1301064.19	данные отсутствуют	0.5
226	742508.33	1301064.67	данные отсутствуют	0.5
227	742551.03	1301093.13	данные отсутствуют	0.5
228	742551.94	1301093.72	данные отсутствуют	0.5
229	742575.62	1301108.77	данные отсутствуют	0.5
Государственный регистратор				ФГИС ЕГРН
полное наименование должности			подпись	инициалы, фамилия

М.П.

<b>Земельный участок</b>			
(вид объекта недвижимости)			
Лист № ____ Раздела <b>4.2</b>	Всего листов раздела <b>4.2</b> : ____	Всего разделов: ____	Всего листов выписки: ____
<b>14.09.2021 № 99/2021/417214420</b>			
Кадастровый номер:		<b>02:22:150802:6</b>	

Номер точки	Координаты, м		Описание закрепления на местности	Средняя квадратическая погрешность определения координат характерных точек границы части земельного участка, м
	X	Y		
1	2	3	4	5
230	742577.55	1301109.94	данные отсутствуют	0.5
231	742658.9	1301156.63	данные отсутствуют	0.5
232	742659.84	1301157.15	данные отсутствуют	0.5
233	742806.26	1301237.07	данные отсутствуют	0.5
234	742931.74	1301305.69	данные отсутствуют	данные отсутствуют
235	741360.32	1300250.15	данные отсутствуют	данные отсутствуют
236	741398.59	1300277.2	данные отсутствуют	0.5
237	741398.96	1300277.46	данные отсутствуют	0.5
238	741498.05	1300346.18	данные отсутствуют	0.5
239	741633.09	1300442.48	данные отсутствуют	0.5
240	741691.83	1300484.8	данные отсутствуют	данные отсутствуют

Государственный регистратор		ФГИС ЕГРН
полное наименование должности	подпись	инициалы, фамилия

М.П.

<b>Земельный участок</b>				
(вид объекта недвижимости)				
Лист № ____ Раздела <b>4.2</b>	Всего листов раздела <b>4.2</b> : ____	Всего разделов: ____	Всего листов выписки: ____	
<b>14.09.2021 № 99/2021/417214420</b>				
Кадастровый номер:		<b>02:22:150802:6</b>		
Сведения о характерных точках границы части (частей) земельного участка				
Учетный номер части: 3				
Система координат: МСК-02, зона 1				
Зона №				
Номер точки	Координаты, м		Описание закрепления на местности	Средняя квадратическая погрешность определения координат характерных точек границы части земельного участка, м
	X	Y		
1	2	3	4	5
55	740220.22	1301919.21	данные отсутствуют	данные отсутствуют
140	739784.07	1301384.03	данные отсутствуют	данные отсутствуют
141	739787.48	1301380.72	данные отсутствуют	данные отсутствуют
147	741373.84	1300243.09	данные отсутствуют	данные отсутствуют
148	741410.64	1300272.55	данные отсутствуют	данные отсутствуют
149	741707.03	1300470.5	данные отсутствуют	данные отсутствуют
154	741724.84	1300490	данные отсутствуют	данные отсутствуют
155	742143.7	1300789.58	данные отсутствуют	данные отсутствуют
155	742143.7	1300789.58	данные отсутствуют	данные отсутствуют
156	742320.7	1300913.99	данные отсутствуют	данные отсутствуют
157	742701.9	1301149.79	данные отсутствуют	данные отсутствуют
157	742701.9	1301149.79	данные отсутствуют	данные отсутствуют
158	742962.75	1301293.26	данные отсутствуют	данные отсутствуют
158	742962.75	1301293.26	данные отсутствуют	данные отсутствуют
160	740310.42	1302000.82	данные отсутствуют	данные отсутствуют
161	740298.43	1302019.61	данные отсутствуют	данные отсутствуют

Государственный регистратор		ФГИС ЕГРН
полное наименование должности	подпись	инициалы, фамилия

М.П.

<b>Земельный участок</b>			
(вид объекта недвижимости)			
Лист № ____ Раздела <b>4.2</b>	Всего листов раздела <b>4.2</b> : ____	Всего разделов: ____	Всего листов выписки: ____
<b>14.09.2021 № 99/2021/417214420</b>			
Кадастровый номер:		<b>02:22:150802:6</b>	

Номер точки	Координаты, м		Описание закрепления на местности	Средняя квадратическая погрешность определения координат характерных точек границы части земельного участка, м
	X	Y		
1	2	3	4	5
162	740314.39	1302037.31	данные отсутствуют	данные отсутствуют
163	740429.08	1302171.92	данные отсутствуют	2.5
164	740434.36	1302178.69	данные отсутствуют	2.5
165	740513.42	1302297.05	данные отсутствуют	данные отсутствуют
166	740526.6	1302278.07	данные отсутствуют	данные отсутствуют
167	740447.44	1302159.57	данные отсутствуют	2.5
168	740441.45	1302153.29	данные отсутствуют	2.5
169	740330.55	1302023.14	данные отсутствуют	2.5
170	740264.46	1301949.82	данные отсутствуют	данные отсутствуют
171	740228.58	1301910.02	данные отсутствуют	данные отсутствуют
172	740215.25	1301927.35	данные отсутствуют	данные отсутствуют
173	740251.42	1301967.48	данные отсутствуют	данные отсутствуют
174	740166.24	1301840.88	данные отсутствуют	данные отсутствуют
175	740156.32	1301861.98	данные отсутствуют	данные отсутствуют
176	740193.05	1301902.73	данные отсутствуют	данные отсутствуют
177	740202.52	1301881.11	данные отсутствуют	данные отсутствуют
178	740119.44	1301783.83	данные отсутствуют	данные отсутствуют
Государственный регистратор				ФГИС ЕГРН
полное наименование должности			подпись	инициалы, фамилия

М.П.

Раздел 4.2

Выписка из Единого государственного реестра недвижимости об объекте недвижимости  
Сведения о частях земельного участка

<b>Земельный участок</b>			
(вид объекта недвижимости)			
Лист № ____ Раздела <b>4.2</b>	Всего листов раздела <b>4.2</b> : ____	Всего разделов: ____	Всего листов выписки: ____
<b>14.09.2021 № 99/2021/417214420</b>			
Кадастровый номер:		<b>02:22:150802:6</b>	

Номер точки	Координаты, м		Описание закрепления на местности	Средняя квадратическая погрешность определения координат характерных точек границы части земельного участка, м
	X	Y		
1	2	3	4	5
179	739946.25	1301565.25	данные отсутствуют	данные отсутствуют
180	739930.6	1301580.12	данные отсутствуют	данные отсутствуют
181	740110.5	1301807.18	данные отсутствуют	данные отсутствуют
182	739890.79	1301495.25	данные отсутствуют	2.5
183	739796.82	1301374.2	данные отсутствуют	данные отсутствуют
184	739779.9	1301387.48	данные отсутствуют	данные отсутствуют
185	739873.87	1301508.52	данные отсутствуют	2.5
186	739904.7	1301547.43	данные отсутствуют	данные отсутствуют
187	739923.58	1301536.64	данные отсутствуют	данные отсутствуют
188	741680.5	1300531.71	данные отсутствуют	данные отсутствуют
189	741664.57	1300546.7	данные отсутствуют	данные отсутствуют
190	742071.39	1300845.26	данные отсутствуют	2.5
191	742209.47	1300945.02	данные отсутствуют	2.5
192	742222.05	1300927.58	данные отсутствуют	2.5
193	742103.68	1300842.16	данные отсутствуют	2.5
194	742136.46	1300809.06	данные отсутствуют	2.5
195	742548.2	1301104.53	данные отсутствуют	2.5
Государственный регистратор				ФГИС ЕГРН
полное наименование должности			подпись	инициалы, фамилия

М.П.

<b>Земельный участок</b>			
(вид объекта недвижимости)			
Лист № ____ Раздела <b>4.2</b>	Всего листов раздела <b>4.2</b> : ____	Всего разделов: ____	Всего листов выписки: ____
<b>14.09.2021 № 99/2021/417214420</b>			
Кадастровый номер:		<b>02:22:150802:6</b>	

Номер точки	Координаты, м		Описание закрепления на местности	Средняя квадратическая погрешность определения координат характерных точек границы части земельного участка, м
	X	Y		
1	2	3	4	5
196	742792.95	1301231.12	данные отсутствуют	2.5
197	742931.64	1301305.73	данные отсутствуют	данные отсутствуют
198	742957.65	1301295.3	данные отсутствуют	данные отсутствуют
199	742802.98	1301212.1	данные отсутствуют	2.5
200	742559.46	1301086.15	данные отсутствуют	2.5
201	742265.27	1300875.03	данные отсутствуют	данные отсутствуют
202	742133.04	1300781.96	данные отсутствуют	данные отсутствуют
203	742086.09	1300829.38	данные отсутствуют	2.5
204	741340.16	1300260.66	данные отсутствуют	данные отсутствуют
205	741319.35	1300271.52	данные отсутствуют	данные отсутствуют
206	741642.59	1300530.57	данные отсутствуют	2.5
207	741642.92	1300530.81	данные отсутствуют	данные отсутствуют
208	741658.85	1300515.82	данные отсутствуют	данные отсутствуют
209	741655.68	1300513.5	данные отсутствуют	2.5
210	742393.71	1300959.15	данные отсутствуют	данные отсутствуют
211	742517.68	1301046.37	данные отсутствуют	данные отсутствуют
212	742716.81	1301166.99	данные отсутствуют	данные отсутствуют
Государственный регистратор				ФГИС ЕГРН
полное наименование должности			подпись	инициалы, фамилия

М.П.

Раздел 4.2

Выписка из Единого государственного реестра недвижимости об объекте недвижимости  
Сведения о частях земельного участка

<b>Земельный участок</b>			
(вид объекта недвижимости)			
Лист № ____ Раздела <b>4.2</b>	Всего листов раздела <b>4.2</b> : ____	Всего разделов: ____	Всего листов выписки: ____
<b>14.09.2021 № 99/2021/417214420</b>			
Кадастровый номер:		<b>02:22:150802:6</b>	

Номер точки	Координаты, м		Описание закрепления на местности	Средняя квадратическая погрешность определения координат характерных точек границы части земельного участка, м
	X	Y		
1	2	3	4	5
213	742905.25	1301266.59	данные отсутствуют	данные отсутствуют
214	742958.22	1301295.07	данные отсутствуют	данные отсутствуют
215	741713.65	1300500.52	данные отсутствуют	данные отсутствуют
216	741748.38	1300525.54	данные отсутствуют	0.5
217	741748.96	1300525.95	данные отсутствуют	0.5
218	741894.43	1300627.66	данные отсутствуют	0.5
219	742018.51	1300717.83	данные отсутствуют	0.5
220	742138.45	1300806.2	данные отсутствуют	0.5
221	742248.48	1300886.04	данные отсутствуют	0.5
222	742249.58	1300886.82	данные отсутствуют	0.5
223	742353.94	1300958.33	данные отсутствуют	0.5
224	742420.77	1301004.15	данные отсутствуют	0.5
225	742507.63	1301064.19	данные отсутствуют	0.5
226	742508.33	1301064.67	данные отсутствуют	0.5
227	742551.03	1301093.13	данные отсутствуют	0.5
228	742551.94	1301093.72	данные отсутствуют	0.5
229	742575.62	1301108.77	данные отсутствуют	0.5
Государственный регистратор				ФГИС ЕГРН
полное наименование должности			подпись	инициалы, фамилия

М.П.

<b>Земельный участок</b>			
(вид объекта недвижимости)			
Лист № ____	Раздела <b>4.2</b>	Всего листов раздела <b>4.2</b> : ____	Всего разделов: ____
Всего листов выписки: ____			
<b>14.09.2021 № 99/2021/417214420</b>			
Кадастровый номер:		<b>02:22:150802:6</b>	

Номер точки	Координаты, м		Описание закрепления на местности	Средняя квадратическая погрешность определения координат характерных точек границы части земельного участка, м
	X	Y		
1	2	3	4	5
230	742577.55	1301109.94	данные отсутствуют	0.5
231	742658.9	1301156.63	данные отсутствуют	0.5
232	742659.84	1301157.15	данные отсутствуют	0.5
233	742806.26	1301237.07	данные отсутствуют	0.5
234	742931.74	1301305.69	данные отсутствуют	данные отсутствуют
235	741360.32	1300250.15	данные отсутствуют	данные отсутствуют
236	741398.59	1300277.2	данные отсутствуют	0.5
237	741398.96	1300277.46	данные отсутствуют	0.5
238	741498.05	1300346.18	данные отсутствуют	0.5
239	741633.09	1300442.48	данные отсутствуют	0.5
240	741691.83	1300484.8	данные отсутствуют	данные отсутствуют

Государственный регистратор		ФГИС ЕГРН
полное наименование должности	подпись	инициалы, фамилия

М.П.

## Выписка из Единого государственного реестра недвижимости об объекте недвижимости

## Сведения о характеристиках объекта недвижимости

На основании запроса от 14.09.2021 г., поступившего на рассмотрение 14.09.2021 г., сообщаем, что согласно записям Единого государственного реестра недвижимости:

<b>Земельный участок</b>			
(вид объекта недвижимости)			
Лист № ____ Раздела <b>1</b>	Всего листов раздела <b>1</b> : ____	Всего разделов: ____	Всего листов выписки: ____
<b>14.09.2021 № 99/2021/417218655</b>			
Кадастровый номер:		<b>02:22:150802:9</b>	

Номер кадастрового квартала:	02:22:150802
Дата присвоения кадастрового номера:	22.07.2010
Ранее присвоенный государственный учетный номер:	данные отсутствуют
Адрес:	установлено относительно ориентира, расположенного в границах участка. Почтовый адрес ориентира: Башкортостан респ, р-н Дюртюлинский, с/с Учпилинский
Площадь:	4059413 +/- 17629 кв. м
Кадастровая стоимость, руб.:	12705962.69
Кадастровые номера расположенных в пределах земельного участка объектов недвижимости:	02:22:000000:3565
Кадастровые номера объектов недвижимости, из которых образован объект недвижимости:	02:22:000000:246, 02:22:150802:2
Кадастровые номера образованных объектов недвижимости:	данные отсутствуют
Сведения о включении объекта недвижимости в состав предприятия как имущественного комплекса:	

Государственный регистратор		ФГИС ЕГРН
полное наименование должности	подпись	инициалы, фамилия

М.П.

Раздел 1

## Выписка из Единого государственного реестра недвижимости об объекте недвижимости

## Сведения о характеристиках объекта недвижимости

<b>Земельный участок</b>			
(вид объекта недвижимости)			
Лист № ____ Раздела <b>1</b>	Всего листов раздела <b>1</b> : ____	Всего разделов: ____	Всего листов выписки: ____
<b>14.09.2021 № 99/2021/417218655</b>			
Кадастровый номер:		<b>02:22:150802:9</b>	

Категория земель:	Земли сельскохозяйственного назначения
Виды разрешенного использования:	Для сельскохозяйственного производства
Сведения о кадастровом инженере:	Морозова Ксения Олеговна №02-13-1035
Сведения о лесах, водных объектах и об иных природных объектах, расположенных в пределах земельного участка:	данные отсутствуют
Сведения о том, что земельный участок полностью или частично расположен в границах зоны с особыми условиями использования территории или территории объекта культурного наследия	данные отсутствуют
Сведения о том, что земельный участок расположен в границах особой экономической зоны, территории опережающего социально-экономического развития, зоны территориального развития в Российской Федерации, игровой зоны:	данные отсутствуют
Сведения о том, что земельный участок расположен в границах особо охраняемой природной территории, охотничьих угодий, лесничеств, лесопарков:	данные отсутствуют
Сведения о результатах проведения государственного земельного надзора:	данные отсутствуют
Сведения о расположении земельного участка в границах территории, в отношении которой утвержден проект межевания территории:	данные отсутствуют

Государственный регистратор		ФГИС ЕГРН
полное наименование должности	подпись	инициалы, фамилия

М.П.

<b>Земельный участок</b>			
(вид объекта недвижимости)			
Лист № ___ Раздела <b>1</b>	Всего листов раздела <b>1</b> : ___	Всего разделов: ___	Всего листов выписки: ___
<b>14.09.2021 № 99/2021/417218655</b>			
Кадастровый номер:		<b>02:22:150802:9</b>	
Условный номер земельного участка:	данные отсутствуют		
Сведения о принятии акта и (или) заключении договора, предусматривающих предоставление в соответствии с земельным законодательством исполнительным органом государственной власти или органом местного самоуправления находящегося в государственной или муниципальной собственности земельного участка для строительства наемного дома социального использования или наемного дома коммерческого использования:	данные отсутствуют		
Сведения о том, что земельный участок или земельные участки образованы на основании решения об изъятии земельного участка и (или) расположенного на нем объекта недвижимости для государственных или муниципальных нужд:	данные отсутствуют		
Сведения о том, что земельный участок образован из земель или земельного участка, государственная собственность на которые не разграничена:	данные отсутствуют		
Сведения о наличии земельного спора о местоположении границ земельных участков:	данные отсутствуют		
Статус записи об объекте недвижимости:	Сведения об объекте недвижимости имеют статус "актуальные"		
Особые отметки:	Сведения о видах разрешенного использования имеют статус «Актуальные незасвидетельствованные». Право (ограничение права, обременение объекта недвижимости) зарегистрировано на данный объект недвижимости с видами разрешенного использования отсутствует. Сведения необходимые для заполнения раздела 3.1 отсутствуют.		
Получатель выписки:	Рачкова Елена Сергеевна		

Государственный регистратор		ФГИС ЕГРН
полное наименование должности	подпись	инициалы, фамилия

М.П.

Раздел 2

<b>Земельный участок</b>			
(вид объекта недвижимости)			
Лист № ___ Раздела <b>2</b>	Всего листов раздела <b>2</b> : ___	Всего разделов: ___	Всего листов выписки: ___
<b>14.09.2021 № 99/2021/417218655</b>			
Кадастровый номер:		<b>02:22:150802:9</b>	
1. Правообладатель (правообладатели):	1.1. Галиев Руфат Фанович		
2. Вид, номер и дата государственной регистрации права:	2.1. Долевая собственность, № 02-04-05/003/2011-446 от 29.03.2011, 1/67		
3. Ограничение прав и обременение объекта недвижимости:			
3.1.1. вид:	Аренда (в том числе, субаренда)		
дата государственной регистрации:	19.05.2011		
номер государственной регистрации:	02-04-05/009/2011-600		
срок, на который установлено ограничение прав и обременение объекта недвижимости:	с 15.04.2011 на 49 лет		
лицо, в пользу которого установлено ограничение прав и обременение объекта недвижимости:	Общество с ограниченной ответственностью Племзавод имени Кирова, ИНН: 0260009566		
основание государственной регистрации:	'Договор аренды земельных участков, находящихся в общей (долевой) собственности граждан, при множественности лиц на стороне арендодателей' №2 от 15.04.2011		

Государственный регистратор		ФГИС ЕГРН
полное наименование должности	подпись	инициалы, фамилия

М.П.

<b>Земельный участок</b>			
(вид объекта недвижимости)			
Лист № ____ Раздела <u>2</u>	Всего листов раздела <u>2</u> : ____	Всего разделов: ____	Всего листов выписки: ____
14.09.2021 № 99/2021/417218655			
Кадастровый номер:		02:22:150802:9	

1. Правообладатель (правообладатели):	1.2. Гильмутдинов Флор Файзылгаянович
2. Вид, номер и дата государственной регистрации права:	2.2. Долевая собственность, № 02-04-05/003/2011-446 от 29.03.2011, 1/67
Ограничение прав и обременение объекта недвижимости:	
3. 3.2.1. вид:	Аренда (в том числе, субаренда)
дата государственной регистрации:	19.05.2011
номер государственной регистрации:	02-04-05/009/2011-600
срок, на который установлено ограничение прав и обременение объекта недвижимости:	с 15.04.2011 на 49 лет
лицо, в пользу которого установлено ограничение прав и обременение объекта недвижимости:	Общество с ограниченной ответственностью Племзавод имени Кирова, ИНН: 0260009566
основание государственной регистрации:	'Договор аренды земельных участков, находящихся в общей (долевой) собственности граждан, при множественности лиц на стороне арендодателей' №2 от 15.04.2011

Государственный регистратор		ФГИС ЕГРН
полное наименование должности	подпись	инициалы, фамилия

М.П.

<b>Земельный участок</b>			
(вид объекта недвижимости)			
Лист № ____ Раздела <u>2</u>	Всего листов раздела <u>2</u> : ____	Всего разделов: ____	Всего листов выписки: ____
14.09.2021 № 99/2021/417218655			
Кадастровый номер:		02:22:150802:9	

1. Правообладатель (правообладатели):	1.3. Ахияров Халил Мусаевич
2. Вид, номер и дата государственной регистрации права:	2.3. Долевая собственность, № 02-04-05/003/2011-446 от 29.03.2011, 1/67
Ограничение прав и обременение объекта недвижимости:	
3. 3.3.1. вид:	Аренда (в том числе, субаренда)
дата государственной регистрации:	19.05.2011
номер государственной регистрации:	02-04-05/009/2011-600
срок, на который установлено ограничение прав и обременение объекта недвижимости:	с 15.04.2011 на 49 лет
лицо, в пользу которого установлено ограничение прав и обременение объекта недвижимости:	Общество с ограниченной ответственностью Племзавод имени Кирова, ИНН: 0260009566
основание государственной регистрации:	'Договор аренды земельных участков, находящихся в общей (долевой) собственности граждан, при множественности лиц на стороне арендодателей' №2 от 15.04.2011

Государственный регистратор		ФГИС ЕГРН
полное наименование должности	подпись	инициалы, фамилия

М.П.



<b>Земельный участок</b>			
(вид объекта недвижимости)			
Лист № ____ Раздела <u>2</u>	Всего листов раздела <u>2</u> : ____	Всего разделов: ____	Всего листов выписки: ____
<b>14.09.2021 № 99/2021/417218655</b>			
Кадастровый номер:		<b>02:22:150802:9</b>	

1. Правообладатель (правообладатели):	1.4. Карипова Рида Риковна
2. Вид, номер и дата государственной регистрации права:	2.4. Долевая собственность, № 02-04-05/003/2011-446 от 29.03.2011, 1/67
Ограничение прав и обременение объекта недвижимости:	
3. 3.4.1. вид:	Аренда (в том числе, субаренда)
дата государственной регистрации:	19.05.2011
номер государственной регистрации:	02-04-05/009/2011-600
срок, на который установлено ограничение прав и обременение объекта недвижимости:	с 15.04.2011 на 49 лет
лицо, в пользу которого установлено ограничение прав и обременение объекта недвижимости:	Общество с ограниченной ответственностью Племзавод имени Кирова, ИНН: 0260009566
основание государственной регистрации:	'Договор аренды земельных участков, находящихся в общей (долевой) собственности граждан, при множественности лиц на стороне арендодателей' №2 от 15.04.2011

Государственный регистратор		ФГИС ЕГРН
полное наименование должности	подпись	инициалы, фамилия

М.П.

<b>Земельный участок</b>			
(вид объекта недвижимости)			
Лист № ____ Раздела <u>2</u>	Всего листов раздела <u>2</u> : ____	Всего разделов: ____	Всего листов выписки: ____
<b>14.09.2021 № 99/2021/417218655</b>			
Кадастровый номер:		<b>02:22:150802:9</b>	

1. Правообладатель (правообладатели):	1.5. Хакимова Флора Набиевна
2. Вид, номер и дата государственной регистрации права:	2.5. Долевая собственность, № 02-04-05/003/2011-446 от 29.03.2011, 1/67
Ограничение прав и обременение объекта недвижимости:	
3. 3.5.1. вид:	Аренда (в том числе, субаренда)
дата государственной регистрации:	19.05.2011
номер государственной регистрации:	02-04-05/009/2011-600
срок, на который установлено ограничение прав и обременение объекта недвижимости:	с 15.04.2011 на 49 лет
лицо, в пользу которого установлено ограничение прав и обременение объекта недвижимости:	Общество с ограниченной ответственностью Племзавод имени Кирова, ИНН: 0260009566
основание государственной регистрации:	'Договор аренды земельных участков, находящихся в общей (долевой) собственности граждан, при множественности лиц на стороне арендодателей' №2 от 15.04.2011

Государственный регистратор		ФГИС ЕГРН
полное наименование должности	подпись	инициалы, фамилия

М.П.

<b>Земельный участок</b>			
(вид объекта недвижимости)			
Лист № ____ Раздела <u>2</u>	Всего листов раздела <u>2</u> : ____	Всего разделов: ____	Всего листов выписки: ____
14.09.2021 № 99/2021/417218655			
Кадастровый номер:		02:22:150802:9	

1. Правообладатель (правообладатели):	1.6. Сулейманова Флура Шарифуллиновна
2. Вид, номер и дата государственной регистрации права:	2.6. Долевая собственность, № 02-04-05/003/2011-446 от 29.03.2011, 1/67
Ограничение прав и обременение объекта недвижимости:	
3. 3.6.1.	вид: Аренда (в том числе, субаренда)
	дата государственной регистрации: 19.05.2011
	номер государственной регистрации: 02-04-05/009/2011-600
	срок, на который установлено ограничение прав и обременение объекта недвижимости: с 15.04.2011 на 49 лет
	лицо, в пользу которого установлено ограничение прав и обременение объекта недвижимости: Общество с ограниченной ответственностью Племзавод имени Кирова, ИНН: 0260009566
	основание государственной регистрации: 'Договор аренды земельных участков, находящихся в общей (долевой) собственности граждан, при множественности лиц на стороне арендодателей' №2 от 15.04.2011

Государственный регистратор		ФГИС ЕГРН
полное наименование должности	подпись	инициалы, фамилия

М.П.

<b>Земельный участок</b>			
(вид объекта недвижимости)			
Лист № ____ Раздела <u>2</u>	Всего листов раздела <u>2</u> : ____	Всего разделов: ____	Всего листов выписки: ____
14.09.2021 № 99/2021/417218655			
Кадастровый номер:		02:22:150802:9	

1. Правообладатель (правообладатели):	1.7. Нурмухаметова Насима Явдатовна
2. Вид, номер и дата государственной регистрации права:	2.7. Долевая собственность, № 02-04-05/003/2011-446 от 29.03.2011, 1/67
Ограничение прав и обременение объекта недвижимости:	
3. 3.7.1.	вид: Аренда (в том числе, субаренда)
	дата государственной регистрации: 19.05.2011
	номер государственной регистрации: 02-04-05/009/2011-600
	срок, на который установлено ограничение прав и обременение объекта недвижимости: с 15.04.2011 на 49 лет
	лицо, в пользу которого установлено ограничение прав и обременение объекта недвижимости: Общество с ограниченной ответственностью Племзавод имени Кирова, ИНН: 0260009566
	основание государственной регистрации: 'Договор аренды земельных участков, находящихся в общей (долевой) собственности граждан, при множественности лиц на стороне арендодателей' №2 от 15.04.2011

Государственный регистратор		ФГИС ЕГРН
полное наименование должности	подпись	инициалы, фамилия

М.П.

<b>Земельный участок</b>			
(вид объекта недвижимости)			
Лист № ____ Раздела <u>2</u>	Всего листов раздела <u>2</u> : ____	Всего разделов: ____	Всего листов выписки: ____
<b>14.09.2021 № 99/2021/417218655</b>			
Кадастровый номер:		<b>02:22:150802:9</b>	

1. Правообладатель (правообладатели):	1.8. Ахматгалиева Изиля Аксановна
2. Вид, номер и дата государственной регистрации права:	2.8. Долевая собственность, № 02-04-05/003/2011-446 от 29.03.2011, 1/67
Ограничение прав и обременение объекта недвижимости:	
3. 3.8.1. вид:	Аренда (в том числе, субаренда)
дата государственной регистрации:	19.05.2011
номер государственной регистрации:	02-04-05/009/2011-600
срок, на который установлено ограничение прав и обременение объекта недвижимости:	с 15.04.2011 на 49 лет
лицо, в пользу которого установлено ограничение прав и обременение объекта недвижимости:	Общество с ограниченной ответственностью Племзавод имени Кирова, ИНН: 0260009566
основание государственной регистрации:	'Договор аренды земельных участков, находящихся в общей (долевой) собственности граждан, при множественности лиц на стороне арендодателей' №2 от 15.04.2011

Государственный регистратор		ФГИС ЕГРН
полное наименование должности	подпись	инициалы, фамилия

М.П.

<b>Земельный участок</b>			
(вид объекта недвижимости)			
Лист № ____ Раздела <u>2</u>	Всего листов раздела <u>2</u> : ____	Всего разделов: ____	Всего листов выписки: ____
<b>14.09.2021 № 99/2021/417218655</b>			
Кадастровый номер:		<b>02:22:150802:9</b>	

1. Правообладатель (правообладатели):	1.9. Гильмутдинова Люция Ясавиевна
2. Вид, номер и дата государственной регистрации права:	2.9. Долевая собственность, № 02-04-05/003/2011-446 от 29.03.2011, 1/67
Ограничение прав и обременение объекта недвижимости:	
3. 3.9.1. вид:	Аренда (в том числе, субаренда)
дата государственной регистрации:	19.05.2011
номер государственной регистрации:	02-04-05/009/2011-600
срок, на который установлено ограничение прав и обременение объекта недвижимости:	с 15.04.2011 на 49 лет
лицо, в пользу которого установлено ограничение прав и обременение объекта недвижимости:	Общество с ограниченной ответственностью Племзавод имени Кирова, ИНН: 0260009566
основание государственной регистрации:	'Договор аренды земельных участков, находящихся в общей (долевой) собственности граждан, при множественности лиц на стороне арендодателей' №2 от 15.04.2011

Государственный регистратор		ФГИС ЕГРН
полное наименование должности	подпись	инициалы, фамилия

М.П.

<b>Земельный участок</b>			
(вид объекта недвижимости)			
Лист № <u>   </u> Раздела <u>2</u>	Всего листов раздела <u>2</u> : <u>   </u>	Всего разделов: <u>   </u>	Всего листов выписки: <u>   </u>
<b>14.09.2021 № 99/2021/417218655</b>			
Кадастровый номер:		<b>02:22:150802:9</b>	

1. Правообладатель (правообладатели):	1.10.	Саитова Фидагия Хаматьяновна
2. Вид, номер и дата государственной регистрации права:	2.10.	Долевая собственность, № 02-04-05/003/2011-446 от 29.03.2011, 1/67
Ограничение прав и обременение объекта недвижимости:		
3. 3.10.1.	вид:	Аренда (в том числе, субаренда)
	дата государственной регистрации:	19.05.2011
	номер государственной регистрации:	02-04-05/009/2011-600
	срок, на который установлено ограничение прав и обременение объекта недвижимости:	с 15.04.2011 на 49 лет
	лицо, в пользу которого установлено ограничение прав и обременение объекта недвижимости:	Общество с ограниченной ответственностью Племзавод имени Кирова, ИНН: 0260009566
основание государственной регистрации:	'Договор аренды земельных участков, находящихся в общей (долевой) собственности граждан, при множественности лиц на стороне арендодателей' №2 от 15.04.2011	

Государственный регистратор		ФГИС ЕГРН
полное наименование должности	подпись	инициалы, фамилия

М.П.

<b>Земельный участок</b>			
(вид объекта недвижимости)			
Лист № <u>   </u> Раздела <u>2</u>	Всего листов раздела <u>2</u> : <u>   </u>	Всего разделов: <u>   </u>	Всего листов выписки: <u>   </u>
<b>14.09.2021 № 99/2021/417218655</b>			
Кадастровый номер:		<b>02:22:150802:9</b>	

1. Правообладатель (правообладатели):	1.11.	Хамидуллина Дагина Сафиновна
2. Вид, номер и дата государственной регистрации права:	2.11.	Долевая собственность, № 02-04-05/003/2011-446 от 29.03.2011, 1/67
Ограничение прав и обременение объекта недвижимости:		
3. 3.11.1.	вид:	Аренда (в том числе, субаренда)
	дата государственной регистрации:	19.05.2011
	номер государственной регистрации:	02-04-05/009/2011-600
	срок, на который установлено ограничение прав и обременение объекта недвижимости:	с 15.04.2011 на 49 лет
	лицо, в пользу которого установлено ограничение прав и обременение объекта недвижимости:	Общество с ограниченной ответственностью Племзавод имени Кирова, ИНН: 0260009566
основание государственной регистрации:	'Договор аренды земельных участков, находящихся в общей (долевой) собственности граждан, при множественности лиц на стороне арендодателей' №2 от 15.04.2011	

Государственный регистратор		ФГИС ЕГРН
полное наименование должности	подпись	инициалы, фамилия

М.П.

<b>Земельный участок</b>			
(вид объекта недвижимости)			
Лист № ____ Раздела <u>2</u>	Всего листов раздела <u>2</u> : ____	Всего разделов: ____	Всего листов выписки: ____
<b>14.09.2021 № 99/2021/417218655</b>			
Кадастровый номер:		<b>02:22:150802:9</b>	

1.	Правообладатель (правообладатели):	1.12.	Мустафин Ринат Миронович
2.	Вид, номер и дата государственной регистрации права:	2.12.	Долевая собственность, № 02-04-05/003/2011-446 от 29.03.2011, 1/67
Ограничение прав и обременение объекта недвижимости:			
3.	3.12.1.	вид:	Аренда (в том числе, субаренда)
		дата государственной регистрации:	19.05.2011
		номер государственной регистрации:	02-04-05/009/2011-600
		срок, на который установлено ограничение прав и обременение объекта недвижимости:	с 15.04.2011 на 49 лет
		лицо, в пользу которого установлено ограничение прав и обременение объекта недвижимости:	Общество с ограниченной ответственностью Племзавод имени Кирова, ИНН: 0260009566
основание государственной регистрации:		'Договор аренды земельных участков, находящихся в общей (долевой) собственности граждан, при множественности лиц на стороне арендодателей' №2 от 15.04.2011	

Государственный регистратор		ФГИС ЕГРН
полное наименование должности	подпись	инициалы, фамилия

М.П.

<b>Земельный участок</b>			
(вид объекта недвижимости)			
Лист № ____ Раздела <u>2</u>	Всего листов раздела <u>2</u> : ____	Всего разделов: ____	Всего листов выписки: ____
<b>14.09.2021 № 99/2021/417218655</b>			
Кадастровый номер:		<b>02:22:150802:9</b>	

1.	Правообладатель (правообладатели):	1.13.	Лукманов Рим Аглямович
2.	Вид, номер и дата государственной регистрации права:	2.13.	Долевая собственность, № 02-04-05/003/2011-446 от 29.03.2011, 1/67
Ограничение прав и обременение объекта недвижимости:			
3.	3.13.1.	вид:	Аренда (в том числе, субаренда)
		дата государственной регистрации:	19.05.2011
		номер государственной регистрации:	02-04-05/009/2011-600
		срок, на который установлено ограничение прав и обременение объекта недвижимости:	с 15.04.2011 на 49 лет
		лицо, в пользу которого установлено ограничение прав и обременение объекта недвижимости:	Общество с ограниченной ответственностью Племзавод имени Кирова, ИНН: 0260009566
основание государственной регистрации:		'Договор аренды земельных участков, находящихся в общей (долевой) собственности граждан, при множественности лиц на стороне арендодателей' №2 от 15.04.2011	

Государственный регистратор		ФГИС ЕГРН
полное наименование должности	подпись	инициалы, фамилия

М.П.

<b>Земельный участок</b>			
(вид объекта недвижимости)			
Лист № <u>   </u> Раздела <u> 2 </u>	Всего листов раздела <u> 2 </u> : <u>   </u>	Всего разделов: <u>   </u>	Всего листов выписки: <u>   </u>
<b>14.09.2021 № 99/2021/417218655</b>			
Кадастровый номер:		<b>02:22:150802:9</b>	

1.	Правообладатель (правообладатели):	1.14.	Мустафина Фируза Галиевна
2.	Вид, номер и дата государственной регистрации права:	2.14.	Долевая собственность, № 02-04-05/003/2011-446 от 29.03.2011, 1/67
Ограничение прав и обременение объекта недвижимости:			
3.	3.14.1.	вид:	Аренда (в том числе, субаренда)
		дата государственной регистрации:	19.05.2011
		номер государственной регистрации:	02-04-05/009/2011-600
		срок, на который установлено ограничение прав и обременение объекта недвижимости:	с 15.04.2011 на 49 лет
		лицо, в пользу которого установлено ограничение прав и обременение объекта недвижимости:	Общество с ограниченной ответственностью Племзавод имени Кирова, ИНН: 0260009566
	основание государственной регистрации:	'Договор аренды земельных участков, находящихся в общей (долевой) собственности граждан, при множественности лиц на стороне арендодателей' №2 от 15.04.2011	

Государственный регистратор		ФГИС ЕГРН
полное наименование должности	подпись	инициалы, фамилия

М.П.

<b>Земельный участок</b>			
(вид объекта недвижимости)			
Лист № <u>   </u> Раздела <u> 2 </u>	Всего листов раздела <u> 2 </u> : <u>   </u>	Всего разделов: <u>   </u>	Всего листов выписки: <u>   </u>
<b>14.09.2021 № 99/2021/417218655</b>			
Кадастровый номер:		<b>02:22:150802:9</b>	

1.	Правообладатель (правообладатели):	1.15.	Галяветдинова Эльмира Аслямовна
2.	Вид, номер и дата государственной регистрации права:	2.15.	Долевая собственность, № 02-04-05/003/2011-446 от 29.03.2011, 1/67
Ограничение прав и обременение объекта недвижимости:			
3.	3.15.1.	вид:	Аренда (в том числе, субаренда)
		дата государственной регистрации:	19.05.2011
		номер государственной регистрации:	02-04-05/009/2011-600
		срок, на который установлено ограничение прав и обременение объекта недвижимости:	с 15.04.2011 на 49 лет
		лицо, в пользу которого установлено ограничение прав и обременение объекта недвижимости:	Общество с ограниченной ответственностью Племзавод имени Кирова, ИНН: 0260009566
	основание государственной регистрации:	'Договор аренды земельных участков, находящихся в общей (долевой) собственности граждан, при множественности лиц на стороне арендодателей' №2 от 15.04.2011	

Государственный регистратор		ФГИС ЕГРН
полное наименование должности	подпись	инициалы, фамилия

М.П.

Земельный участок			
(вид объекта недвижимости)			
Лист № ____ Раздела <u>2</u>	Всего листов раздела <u>2</u> : ____	Всего разделов: ____	Всего листов выписки: ____
14.09.2021 № 99/2021/417218655			
Кадастровый номер:		02:22:150802:9	
1. Правообладатель (правообладатели):	1.16.	Мияссарова Илюся Фагимовна	
2. Вид, номер и дата государственной регистрации права:	2.16.	Долевая собственность, № 02-04-05/003/2011-446 от 29.03.2011, 1/67	
Ограничение прав и обременение объекта недвижимости:			
3. 3.16.1.	вид:	Аренда (в том числе, субаренда)	
	дата государственной регистрации:	19.05.2011	
	номер государственной регистрации:	02-04-05/009/2011-600	
	срок, на который установлено ограничение прав и обременение объекта недвижимости:	с 15.04.2011 на 49 лет	
	лицо, в пользу которого установлено ограничение прав и обременение объекта недвижимости:	Общество с ограниченной ответственностью Племзавод имени Кирова, ИНН: 0260009566	
основание государственной регистрации:	'Договор аренды земельных участков, находящихся в общей (долевой) собственности граждан, при множественности лиц на стороне арендодателей' №2 от 15.04.2011		
Государственный регистратор			ФГИС ЕГРН
полное наименование должности		подпись	инициалы, фамилия

М.П.

Земельный участок			
(вид объекта недвижимости)			
Лист № ____ Раздела <u>2</u>	Всего листов раздела <u>2</u> : ____	Всего разделов: ____	Всего листов выписки: ____
14.09.2021 № 99/2021/417218655			
Кадастровый номер:		02:22:150802:9	
1. Правообладатель (правообладатели):	1.17.	Гареева Разиля Вакилевна	
2. Вид, номер и дата государственной регистрации права:	2.17.	Долевая собственность, № 02-04-05/003/2011-446 от 29.03.2011, 1/67	
Ограничение прав и обременение объекта недвижимости:			
3. 3.17.1.	вид:	Аренда (в том числе, субаренда)	
	дата государственной регистрации:	19.05.2011	
	номер государственной регистрации:	02-04-05/009/2011-600	
	срок, на который установлено ограничение прав и обременение объекта недвижимости:	с 15.04.2011 на 49 лет	
	лицо, в пользу которого установлено ограничение прав и обременение объекта недвижимости:	Общество с ограниченной ответственностью Племзавод имени Кирова, ИНН: 0260009566	
основание государственной регистрации:	'Договор аренды земельных участков, находящихся в общей (долевой) собственности граждан, при множественности лиц на стороне арендодателей' №2 от 15.04.2011		
Государственный регистратор			ФГИС ЕГРН
полное наименование должности		подпись	инициалы, фамилия

М.П.

<b>Земельный участок</b>			
(вид объекта недвижимости)			
Лист № ____ Раздела <u>2</u>	Всего листов раздела <u>2</u> : ____	Всего разделов: ____	Всего листов выписки: ____
<b>14.09.2021 № 99/2021/417218655</b>			
Кадастровый номер:		<b>02:22:150802:9</b>	

1.	Правообладатель (правообладатели):	1.18.	Исламов Хабирьян Шайхелович
2.	Вид, номер и дата государственной регистрации права:	2.18.	Долевая собственность, № 02-04-05/003/2011-446 от 29.03.2011, 1/67
Ограничение прав и обременение объекта недвижимости:			
3.	3.18.1.	вид:	Аренда (в том числе, субаренда)
		дата государственной регистрации:	19.05.2011
		номер государственной регистрации:	02-04-05/009/2011-600
		срок, на который установлено ограничение прав и обременение объекта недвижимости:	с 15.04.2011 на 49 лет
		лицо, в пользу которого установлено ограничение прав и обременение объекта недвижимости:	Общество с ограниченной ответственностью Племзавод имени Кирова, ИНН: 0260009566
основание государственной регистрации:		'Договор аренды земельных участков, находящихся в общей (долевой) собственности граждан, при множественности лиц на стороне арендодателей' №2 от 15.04.2011	

Государственный регистратор		ФГИС ЕГРН
полное наименование должности	подпись	инициалы, фамилия

М.П.

<b>Земельный участок</b>			
(вид объекта недвижимости)			
Лист № ____ Раздела <u>2</u>	Всего листов раздела <u>2</u> : ____	Всего разделов: ____	Всего листов выписки: ____
<b>14.09.2021 № 99/2021/417218655</b>			
Кадастровый номер:		<b>02:22:150802:9</b>	

1.	Правообладатель (правообладатели):	1.19.	Валиева Роза Ромазановна
2.	Вид, номер и дата государственной регистрации права:	2.19.	Долевая собственность, № 02-04-05/003/2011-446 от 29.03.2011, 1/67
Ограничение прав и обременение объекта недвижимости:			
3.	3.19.1.	вид:	Аренда (в том числе, субаренда)
		дата государственной регистрации:	19.05.2011
		номер государственной регистрации:	02-04-05/009/2011-600
		срок, на который установлено ограничение прав и обременение объекта недвижимости:	с 15.04.2011 на 49 лет
		лицо, в пользу которого установлено ограничение прав и обременение объекта недвижимости:	Общество с ограниченной ответственностью Племзавод имени Кирова, ИНН: 0260009566
основание государственной регистрации:		'Договор аренды земельных участков, находящихся в общей (долевой) собственности граждан, при множественности лиц на стороне арендодателей' №2 от 15.04.2011	

Государственный регистратор		ФГИС ЕГРН
полное наименование должности	подпись	инициалы, фамилия

М.П.



<b>Земельный участок</b>			
(вид объекта недвижимости)			
Лист № ____ Раздела <u>2</u>	Всего листов раздела <u>2</u> : ____	Всего разделов: ____	Всего листов выписки: ____
<b>14.09.2021 № 99/2021/417218655</b>			
Кадастровый номер:		<b>02:22:150802:9</b>	

1. Правообладатель (правообладатели):	1.20.	Тимергалиева Гульфия Раиловна
2. Вид, номер и дата государственной регистрации права:	2.20.	Долевая собственность, № 02-04-05/003/2011-446 от 29.03.2011, 1/67
Ограничение прав и обременение объекта недвижимости:		
3. 3.20.1.	вид:	Аренда (в том числе, субаренда)
	дата государственной регистрации:	19.05.2011
	номер государственной регистрации:	02-04-05/009/2011-600
	срок, на который установлено ограничение прав и обременение объекта недвижимости:	с 15.04.2011 на 49 лет
	лицо, в пользу которого установлено ограничение прав и обременение объекта недвижимости:	Общество с ограниченной ответственностью Племзавод имени Кирова, ИНН: 0260009566
основание государственной регистрации:	'Договор аренды земельных участков, находящихся в общей (долевой) собственности граждан, при множественности лиц на стороне арендодателей' №2 от 15.04.2011	

Государственный регистратор		ФГИС ЕГРН
полное наименование должности	подпись	инициалы, фамилия

М.П.

<b>Земельный участок</b>			
(вид объекта недвижимости)			
Лист № ____ Раздела <u>2</u>	Всего листов раздела <u>2</u> : ____	Всего разделов: ____	Всего листов выписки: ____
<b>14.09.2021 № 99/2021/417218655</b>			
Кадастровый номер:		<b>02:22:150802:9</b>	

1. Правообладатель (правообладатели):	1.21.	Ахматгалиев Риф Салихьянович
2. Вид, номер и дата государственной регистрации права:	2.21.	Долевая собственность, № 02-04-05/003/2011-446 от 29.03.2011, 1/67
Ограничение прав и обременение объекта недвижимости:		
3. 3.21.1.	вид:	Аренда (в том числе, субаренда)
	дата государственной регистрации:	19.05.2011
	номер государственной регистрации:	02-04-05/009/2011-600
	срок, на который установлено ограничение прав и обременение объекта недвижимости:	с 15.04.2011 на 49 лет
	лицо, в пользу которого установлено ограничение прав и обременение объекта недвижимости:	Общество с ограниченной ответственностью Племзавод имени Кирова, ИНН: 0260009566
основание государственной регистрации:	'Договор аренды земельных участков, находящихся в общей (долевой) собственности граждан, при множественности лиц на стороне арендодателей' №2 от 15.04.2011	

Государственный регистратор		ФГИС ЕГРН
полное наименование должности	подпись	инициалы, фамилия

М.П.

<b>Земельный участок</b>			
(вид объекта недвижимости)			
Лист № ____ Раздела <u>2</u>	Всего листов раздела <u>2</u> : ____	Всего разделов: ____	Всего листов выписки: ____
<b>14.09.2021 № 99/2021/417218655</b>			
Кадастровый номер:		<b>02:22:150802:9</b>	

1. Правообладатель (правообладатели):	1.22. Якупова Зугра Давлетшиновна
2. Вид, номер и дата государственной регистрации права:	2.22. Долевая собственность, № 02-04-05/003/2011-446 от 29.03.2011, 1/67
Ограничение прав и обременение объекта недвижимости:	
3. 3.22.1.	вид: Аренда (в том числе, субаренда)
	дата государственной регистрации: 19.05.2011
	номер государственной регистрации: 02-04-05/009/2011-600
	срок, на который установлено ограничение прав и обременение объекта недвижимости: с 15.04.2011 на 49 лет
	лицо, в пользу которого установлено ограничение прав и обременение объекта недвижимости: Общество с ограниченной ответственностью Племзавод имени Кирова, ИНН: 0260009566
	основание государственной регистрации: 'Договор аренды земельных участков, находящихся в общей (долевой) собственности граждан, при множественности лиц на стороне арендодателей' №2 от 15.04.2011

Государственный регистратор		ФГИС ЕГРН
полное наименование должности	подпись	инициалы, фамилия

М.П.

<b>Земельный участок</b>			
(вид объекта недвижимости)			
Лист № ____ Раздела <u>2</u>	Всего листов раздела <u>2</u> : ____	Всего разделов: ____	Всего листов выписки: ____
<b>14.09.2021 № 99/2021/417218655</b>			
Кадастровый номер:		<b>02:22:150802:9</b>	

1. Правообладатель (правообладатели):	1.23. Аюпова Равиля Авхадеевна
2. Вид, номер и дата государственной регистрации права:	2.23. Долевая собственность, № 02-04-05/003/2011-446 от 29.03.2011, 1/67
Ограничение прав и обременение объекта недвижимости:	
3. 3.23.1.	вид: Аренда (в том числе, субаренда)
	дата государственной регистрации: 19.05.2011
	номер государственной регистрации: 02-04-05/009/2011-600
	срок, на который установлено ограничение прав и обременение объекта недвижимости: с 15.04.2011 на 49 лет
	лицо, в пользу которого установлено ограничение прав и обременение объекта недвижимости: Общество с ограниченной ответственностью Племзавод имени Кирова, ИНН: 0260009566
	основание государственной регистрации: 'Договор аренды земельных участков, находящихся в общей (долевой) собственности граждан, при множественности лиц на стороне арендодателей' №2 от 15.04.2011

Государственный регистратор		ФГИС ЕГРН
полное наименование должности	подпись	инициалы, фамилия

М.П.

Земельный участок			
(вид объекта недвижимости)			
Лист № ____ Раздела <u>2</u>	Всего листов раздела <u>2</u> : ____	Всего разделов: ____	Всего листов выписки: ____
14.09.2021 № 99/2021/417218655			
Кадастровый номер:		02:22:150802:9	
1.	Правообладатель (правообладатели):	1.24.	Зарипов Радис Шарифгалеевич
2.	Вид, номер и дата государственной регистрации права:	2.24.	Долевая собственность, № 02-04-05/003/2011-446 от 29.03.2011, 1/67
Ограничение прав и обременение объекта недвижимости:			
3.	3.24.1.	вид:	Аренда (в том числе, субаренда)
		дата государственной регистрации:	19.05.2011
		номер государственной регистрации:	02-04-05/009/2011-600
		срок, на который установлено ограничение прав и обременение объекта недвижимости:	с 15.04.2011 на 49 лет
		лицо, в пользу которого установлено ограничение прав и обременение объекта недвижимости:	Общество с ограниченной ответственностью Племзавод имени Кирова, ИНН: 0260009566
основание государственной регистрации:		'Договор аренды земельных участков, находящихся в общей (долевой) собственности граждан, при множественности лиц на стороне арендодателей' №2 от 15.04.2011	
Государственный регистратор		ФГИС ЕГРН	
полное наименование должности		подпись	
		инициалы, фамилия	

М.П.

Земельный участок			
(вид объекта недвижимости)			
Лист № ____ Раздела <u>2</u>	Всего листов раздела <u>2</u> : ____	Всего разделов: ____	Всего листов выписки: ____
14.09.2021 № 99/2021/417218655			
Кадастровый номер:		02:22:150802:9	
1.	Правообладатель (правообладатели):	1.25.	Гайнетдинов Ханафи Гайнетдинович
2.	Вид, номер и дата государственной регистрации права:	2.25.	Долевая собственность, № 02-04-05/003/2011-446 от 29.03.2011, 1/67
Ограничение прав и обременение объекта недвижимости:			
3.	3.25.1.	вид:	Аренда (в том числе, субаренда)
		дата государственной регистрации:	19.05.2011
		номер государственной регистрации:	02-04-05/009/2011-600
		срок, на который установлено ограничение прав и обременение объекта недвижимости:	с 15.04.2011 на 49 лет
		лицо, в пользу которого установлено ограничение прав и обременение объекта недвижимости:	Общество с ограниченной ответственностью Племзавод имени Кирова, ИНН: 0260009566
основание государственной регистрации:		'Договор аренды земельных участков, находящихся в общей (долевой) собственности граждан, при множественности лиц на стороне арендодателей' №2 от 15.04.2011	
Государственный регистратор		ФГИС ЕГРН	
полное наименование должности		подпись	
		инициалы, фамилия	

М.П.

<b>Земельный участок</b>			
(вид объекта недвижимости)			
Лист № ____ Раздела <u>2</u>	Всего листов раздела <u>2</u> : ____	Всего разделов: ____	Всего листов выписки: ____
<b>14.09.2021 № 99/2021/417218655</b>			
Кадастровый номер:		<b>02:22:150802:9</b>	

1.	Правообладатель (правообладатели):	1.26.	Ахметова Зульфия Султановна
2.	Вид, номер и дата государственной регистрации права:	2.26.	Долевая собственность, № 02-04-05/003/2011-446 от 29.03.2011, 1/67
Ограничение прав и обременение объекта недвижимости:			
3.	3.26.1.	вид:	Аренда (в том числе, субаренда)
		дата государственной регистрации:	19.05.2011
		номер государственной регистрации:	02-04-05/009/2011-600
		срок, на который установлено ограничение прав и обременение объекта недвижимости:	с 15.04.2011 на 49 лет
		лицо, в пользу которого установлено ограничение прав и обременение объекта недвижимости:	Общество с ограниченной ответственностью Племзавод имени Кирова, ИНН: 0260009566
основание государственной регистрации:		'Договор аренды земельных участков, находящихся в общей (долевой) собственности граждан, при множественности лиц на стороне арендодателей' №2 от 15.04.2011	

Государственный регистратор		ФГИС ЕГРН
полное наименование должности	подпись	инициалы, фамилия

М.П.

<b>Земельный участок</b>			
(вид объекта недвижимости)			
Лист № ____ Раздела <u>2</u>	Всего листов раздела <u>2</u> : ____	Всего разделов: ____	Всего листов выписки: ____
<b>14.09.2021 № 99/2021/417218655</b>			
Кадастровый номер:		<b>02:22:150802:9</b>	

1.	Правообладатель (правообладатели):	1.27.	Сулейманова Римма Шарифовна
2.	Вид, номер и дата государственной регистрации права:	2.27.	Долевая собственность, № 02-04-05/003/2011-446 от 29.03.2011, 1/67
Ограничение прав и обременение объекта недвижимости:			
3.	3.27.1.	вид:	Аренда (в том числе, субаренда)
		дата государственной регистрации:	19.05.2011
		номер государственной регистрации:	02-04-05/009/2011-600
		срок, на который установлено ограничение прав и обременение объекта недвижимости:	с 15.04.2011 на 49 лет
		лицо, в пользу которого установлено ограничение прав и обременение объекта недвижимости:	Общество с ограниченной ответственностью Племзавод имени Кирова, ИНН: 0260009566
основание государственной регистрации:		'Договор аренды земельных участков, находящихся в общей (долевой) собственности граждан, при множественности лиц на стороне арендодателей' №2 от 15.04.2011	

Государственный регистратор		ФГИС ЕГРН
полное наименование должности	подпись	инициалы, фамилия

М.П.

<b>Земельный участок</b>			
(вид объекта недвижимости)			
Лист № ____ Раздела <u>2</u>	Всего листов раздела <u>2</u> : ____	Всего разделов: ____	Всего листов выписки: ____
<b>14.09.2021 № 99/2021/417218655</b>			
Кадастровый номер:		<b>02:22:150802:9</b>	

1.	Правообладатель (правообладатели):	1.28.	Саитова Зухра Раисовна
2.	Вид, номер и дата государственной регистрации права:	2.28.	Долевая собственность, № 02-04-05/003/2011-446 от 29.03.2011, 1/67
Ограничение прав и обременение объекта недвижимости:			
3.	3.28.1.	вид:	Аренда (в том числе, субаренда)
		дата государственной регистрации:	19.05.2011
		номер государственной регистрации:	02-04-05/009/2011-600
		срок, на который установлено ограничение прав и обременение объекта недвижимости:	с 15.04.2011 на 49 лет
		лицо, в пользу которого установлено ограничение прав и обременение объекта недвижимости:	Общество с ограниченной ответственностью Племзавод имени Кирова, ИНН: 0260009566
	основание государственной регистрации:	'Договор аренды земельных участков, находящихся в общей (долевой) собственности граждан, при множественности лиц на стороне арендодателей' №2 от 15.04.2011	

Государственный регистратор		ФГИС ЕГРН
полное наименование должности	подпись	инициалы, фамилия

М.П.

<b>Земельный участок</b>			
(вид объекта недвижимости)			
Лист № ____ Раздела <u>2</u>	Всего листов раздела <u>2</u> : ____	Всего разделов: ____	Всего листов выписки: ____
<b>14.09.2021 № 99/2021/417218655</b>			
Кадастровый номер:		<b>02:22:150802:9</b>	

1.	Правообладатель (правообладатели):	1.29.	Гайнетдинова Фариха Хамидуллиновна
2.	Вид, номер и дата государственной регистрации права:	2.29.	Долевая собственность, № 02-04-05/003/2011-446 от 29.03.2011, 1/67
Ограничение прав и обременение объекта недвижимости:			
3.	3.29.1.	вид:	Аренда (в том числе, субаренда)
		дата государственной регистрации:	19.05.2011
		номер государственной регистрации:	02-04-05/009/2011-600
		срок, на который установлено ограничение прав и обременение объекта недвижимости:	с 15.04.2011 на 49 лет
		лицо, в пользу которого установлено ограничение прав и обременение объекта недвижимости:	Общество с ограниченной ответственностью Племзавод имени Кирова, ИНН: 0260009566
	основание государственной регистрации:	'Договор аренды земельных участков, находящихся в общей (долевой) собственности граждан, при множественности лиц на стороне арендодателей' №2 от 15.04.2011	

Государственный регистратор		ФГИС ЕГРН
полное наименование должности	подпись	инициалы, фамилия

М.П.

<b>Земельный участок</b>			
(вид объекта недвижимости)			
Лист № <u>   </u> Раздела <u> 2 </u>	Всего листов раздела <u> 2 </u> : <u>   </u>	Всего разделов: <u>   </u>	Всего листов выписки: <u>   </u>
<b>14.09.2021 № 99/2021/417218655</b>			
Кадастровый номер:		<b>02:22:150802:9</b>	

1. Правообладатель (правообладатели):	1.30.	Карипов Фирдавис Абрарович
2. Вид, номер и дата государственной регистрации права:	2.30.	Долевая собственность, № 02-04-05/003/2011-446 от 29.03.2011, 1/67
Ограничение прав и обременение объекта недвижимости:		
3. 3.30.1.	вид:	Аренда (в том числе, субаренда)
	дата государственной регистрации:	19.05.2011
	номер государственной регистрации:	02-04-05/009/2011-600
	срок, на который установлено ограничение прав и обременение объекта недвижимости:	с 15.04.2011 на 49 лет
	лицо, в пользу которого установлено ограничение прав и обременение объекта недвижимости:	Общество с ограниченной ответственностью Племзавод имени Кирова, ИНН: 0260009566
основание государственной регистрации:	'Договор аренды земельных участков, находящихся в общей (долевой) собственности граждан, при множественности лиц на стороне арендодателей' №2 от 15.04.2011	

Государственный регистратор		ФГИС ЕГРН
полное наименование должности	подпись	инициалы, фамилия

М.П.

<b>Земельный участок</b>			
(вид объекта недвижимости)			
Лист № <u>   </u> Раздела <u> 2 </u>	Всего листов раздела <u> 2 </u> : <u>   </u>	Всего разделов: <u>   </u>	Всего листов выписки: <u>   </u>
<b>14.09.2021 № 99/2021/417218655</b>			
Кадастровый номер:		<b>02:22:150802:9</b>	

1. Правообладатель (правообладатели):	1.31.	Тимерханова Сария Амирьяновна
2. Вид, номер и дата государственной регистрации права:	2.31.	Долевая собственность, № 02-04-05/003/2011-446 от 29.03.2011, 1/67
Ограничение прав и обременение объекта недвижимости:		
3. 3.31.1.	вид:	Иные ограничения (обременения) прав
	дата государственной регистрации:	24.12.2020
	номер государственной регистрации:	02:22:150802:9-02/125/2020-5
	срок, на который установлено ограничение прав и обременение объекта недвижимости:	
	лицо, в пользу которого установлено ограничение прав и обременение объекта недвижимости:	Не определено
основание государственной регистрации:	'Постановление о запрете на совершение действий по регистрации (pdf)' №169214361/0220, по 66860/20/02020-ИП от 23.12.2020, Дюртюлинское межрайонное отделение судебных приставов	
3. 3.31.2.	вид:	Иные ограничения (обременения) прав
	дата государственной регистрации:	31.12.2020
	номер государственной регистрации:	02:22:150802:9-02/145/2020-6
	срок, на который установлено ограничение прав и обременение объекта недвижимости:	
	лицо, в пользу которого установлено ограничение прав и обременение объекта недвижимости:	не определено
основание государственной регистрации:	'Постановление о запрете на совершение действий по регистрации (pdf)' №169475376/0220, по 39925/20/02020-ИП от 29.12.2020, Дюртюлинское межрайонное отделение судебных приставов	

Государственный регистратор		ФГИС ЕГРН
полное наименование должности	подпись	инициалы, фамилия

М.П.

Земельный участок			
(вид объекта недвижимости)			
Лист № ____ Раздела <u>2</u>	Всего листов раздела <u>2</u> : ____	Всего разделов: ____	Всего листов выписки: ____
14.09.2021 № 99/2021/417218655			
Кадастровый номер:		02:22:150802:9	
3.31.3.	вид:	Аренда (в том числе, субаренда)	
	дата государственной регистрации:	19.05.2011	
	номер государственной регистрации:	02-04-05/009/2011-600	
	срок, на который установлено ограничение прав и обременение объекта недвижимости:	с 15.04.2011 на 49 лет	
	лицо, в пользу которого установлено ограничение прав и обременение объекта недвижимости:	Общество с ограниченной ответственностью Племзавод имени Кирова, ИНН: 0260009566	
	основание государственной регистрации:	'Договор аренды земельных участков, находящихся в общей (долевой) собственности граждан, при множественности лиц на стороне арендодателей' №2 от 15.04.2011	
Государственный регистратор			ФГИС ЕГРН
полное наименование должности		подпись	инициалы, фамилия

М.П.

Земельный участок			
(вид объекта недвижимости)			
Лист № ____ Раздела <u>2</u>	Всего листов раздела <u>2</u> : ____	Всего разделов: ____	Всего листов выписки: ____
14.09.2021 № 99/2021/417218655			
Кадастровый номер:		02:22:150802:9	
1. Правообладатель (правообладатели):	1.32.	Гареева Миннеямал Зайнуллиновна	
2. Вид, номер и дата государственной регистрации права:	2.32.	Долевая собственность, № 02-04-05/003/2011-446 от 29.03.2011, 1/67	
Ограничение прав и обременение объекта недвижимости:			
3.32.1.	вид:	Аренда (в том числе, субаренда)	
	дата государственной регистрации:	19.05.2011	
	номер государственной регистрации:	02-04-05/009/2011-600	
	срок, на который установлено ограничение прав и обременение объекта недвижимости:	с 15.04.2011 на 49 лет	
	лицо, в пользу которого установлено ограничение прав и обременение объекта недвижимости:	Общество с ограниченной ответственностью Племзавод имени Кирова, ИНН: 0260009566	
	основание государственной регистрации:	'Договор аренды земельных участков, находящихся в общей (долевой) собственности граждан, при множественности лиц на стороне арендодателей' №2 от 15.04.2011	
Государственный регистратор			ФГИС ЕГРН
полное наименование должности		подпись	инициалы, фамилия

М.П.

<b>Земельный участок</b>			
(вид объекта недвижимости)			
Лист № <u>   </u> Раздела <u> 2 </u>	Всего листов раздела <u> 2 </u> : <u>   </u>	Всего разделов: <u>   </u>	Всего листов выписки: <u>   </u>
14.09.2021 № 99/2021/417218655			
Кадастровый номер:		02:22:150802:9	

1.	Правообладатель (правообладатели):	1.33.	Набиев Забир Загитович
2.	Вид, номер и дата государственной регистрации права:	2.33.	Долевая собственность, № 02-04-05/003/2011-446 от 29.03.2011, 1/67
Ограничение прав и обременение объекта недвижимости:			
3.	3.33.1.	вид:	Аренда (в том числе, субаренда)
		дата государственной регистрации:	19.05.2011
		номер государственной регистрации:	02-04-05/009/2011-600
		срок, на который установлено ограничение прав и обременение объекта недвижимости:	с 15.04.2011 на 49 лет
		лицо, в пользу которого установлено ограничение прав и обременение объекта недвижимости:	Общество с ограниченной ответственностью Племзавод имени Кирова, ИНН: 0260009566
основание государственной регистрации:		'Договор аренды земельных участков, находящихся в общей (долевой) собственности граждан, при множественности лиц на стороне арендодателей' №2 от 15.04.2011	

Государственный регистратор		ФГИС ЕГРН
полное наименование должности	подпись	инициалы, фамилия

М.П.

<b>Земельный участок</b>			
(вид объекта недвижимости)			
Лист № <u>   </u> Раздела <u> 2 </u>	Всего листов раздела <u> 2 </u> : <u>   </u>	Всего разделов: <u>   </u>	Всего листов выписки: <u>   </u>
14.09.2021 № 99/2021/417218655			
Кадастровый номер:		02:22:150802:9	

1.	Правообладатель (правообладатели):	1.34.	Сулейманов Ахатзаки Сулейманович
2.	Вид, номер и дата государственной регистрации права:	2.34.	Долевая собственность, № 02-04-05/003/2011-446 от 29.03.2011, 1/67
Ограничение прав и обременение объекта недвижимости:			
3.	3.34.1.	вид:	Аренда (в том числе, субаренда)
		дата государственной регистрации:	19.05.2011
		номер государственной регистрации:	02-04-05/009/2011-600
		срок, на который установлено ограничение прав и обременение объекта недвижимости:	с 15.04.2011 на 49 лет
		лицо, в пользу которого установлено ограничение прав и обременение объекта недвижимости:	Общество с ограниченной ответственностью Племзавод имени Кирова, ИНН: 0260009566
основание государственной регистрации:		'Договор аренды земельных участков, находящихся в общей (долевой) собственности граждан, при множественности лиц на стороне арендодателей' №2 от 15.04.2011	

Государственный регистратор		ФГИС ЕГРН
полное наименование должности	подпись	инициалы, фамилия

М.П.



<b>Земельный участок</b>			
(вид объекта недвижимости)			
Лист № ____ Раздела <u>2</u>	Всего листов раздела <u>2</u> : ____	Всего разделов: ____	Всего листов выписки: ____
14.09.2021 № 99/2021/417218655			
Кадастровый номер:		02:22:150802:9	

1.	Правообладатель (правообладатели):	1.35.	Хакимова Гульсина Фатхулловна
2.	Вид, номер и дата государственной регистрации права:	2.35.	Долевая собственность, № 02-04-05/003/2011-446 от 29.03.2011, 1/67
Ограничение прав и обременение объекта недвижимости:			
3.	3.35.1.	вид:	Аренда (в том числе, субаренда)
		дата государственной регистрации:	19.05.2011
		номер государственной регистрации:	02-04-05/009/2011-600
		срок, на который установлено ограничение прав и обременение объекта недвижимости:	с 15.04.2011 на 49 лет
		лицо, в пользу которого установлено ограничение прав и обременение объекта недвижимости:	Общество с ограниченной ответственностью Племзавод имени Кирова, ИНН: 0260009566
основание государственной регистрации:		'Договор аренды земельных участков, находящихся в общей (долевой) собственности граждан, при множественности лиц на стороне арендодателей' №2 от 15.04.2011	

Государственный регистратор		ФГИС ЕГРН
полное наименование должности	подпись	инициалы, фамилия

М.П.

<b>Земельный участок</b>			
(вид объекта недвижимости)			
Лист № ____ Раздела <u>2</u>	Всего листов раздела <u>2</u> : ____	Всего разделов: ____	Всего листов выписки: ____
14.09.2021 № 99/2021/417218655			
Кадастровый номер:		02:22:150802:9	

1.	Правообладатель (правообладатели):	1.36.	Тимергалиев Ильдар Рафитович
2.	Вид, номер и дата государственной регистрации права:	2.36.	Долевая собственность, № 02-04-05/003/2011-446 от 29.03.2011, 1/67
Ограничение прав и обременение объекта недвижимости:			
3.	3.36.1.	вид:	Аренда (в том числе, субаренда)
		дата государственной регистрации:	19.05.2011
		номер государственной регистрации:	02-04-05/009/2011-600
		срок, на который установлено ограничение прав и обременение объекта недвижимости:	с 15.04.2011 на 49 лет
		лицо, в пользу которого установлено ограничение прав и обременение объекта недвижимости:	Общество с ограниченной ответственностью Племзавод имени Кирова, ИНН: 0260009566
основание государственной регистрации:		'Договор аренды земельных участков, находящихся в общей (долевой) собственности граждан, при множественности лиц на стороне арендодателей' №2 от 15.04.2011	

Государственный регистратор		ФГИС ЕГРН
полное наименование должности	подпись	инициалы, фамилия

М.П.

<b>Земельный участок</b>			
(вид объекта недвижимости)			
Лист № <u>   </u> Раздела <u> 2 </u>	Всего листов раздела <u> 2 </u> : <u>   </u>	Всего разделов: <u>   </u>	Всего листов выписки: <u>   </u>
<b>14.09.2021 № 99/2021/417218655</b>			
Кадастровый номер:		<b>02:22:150802:9</b>	

1.	Правообладатель (правообладатели):	1.37.	Лукманова Саня Миннихановна
2.	Вид, номер и дата государственной регистрации права:	2.37.	Долевая собственность, № 02-04-05/003/2011-446 от 29.03.2011, 1/67
Ограничение прав и обременение объекта недвижимости:			
3.	3.37.1.	вид:	Аренда (в том числе, субаренда)
		дата государственной регистрации:	19.05.2011
		номер государственной регистрации:	02-04-05/009/2011-600
		срок, на который установлено ограничение прав и обременение объекта недвижимости:	с 15.04.2011 на 49 лет
		лицо, в пользу которого установлено ограничение прав и обременение объекта недвижимости:	Общество с ограниченной ответственностью Племзавод имени Кирова, ИНН: 0260009566
основание государственной регистрации:		'Договор аренды земельных участков, находящихся в общей (долевой) собственности граждан, при множественности лиц на стороне арендодателей' №2 от 15.04.2011	

Государственный регистратор		ФГИС ЕГРН
полное наименование должности	подпись	инициалы, фамилия

М.П.

<b>Земельный участок</b>			
(вид объекта недвижимости)			
Лист № <u>   </u> Раздела <u> 2 </u>	Всего листов раздела <u> 2 </u> : <u>   </u>	Всего разделов: <u>   </u>	Всего листов выписки: <u>   </u>
<b>14.09.2021 № 99/2021/417218655</b>			
Кадастровый номер:		<b>02:22:150802:9</b>	

1.	Правообладатель (правообладатели):	1.38.	Исламов Данис Хабирьянович
2.	Вид, номер и дата государственной регистрации права:	2.38.	Долевая собственность, № 02-04-05/003/2011-446 от 29.03.2011, 1/67
Ограничение прав и обременение объекта недвижимости:			
3.	3.38.1.	вид:	Аренда (в том числе, субаренда)
		дата государственной регистрации:	19.05.2011
		номер государственной регистрации:	02-04-05/009/2011-600
		срок, на который установлено ограничение прав и обременение объекта недвижимости:	с 15.04.2011 на 49 лет
		лицо, в пользу которого установлено ограничение прав и обременение объекта недвижимости:	Общество с ограниченной ответственностью Племзавод имени Кирова, ИНН: 0260009566
основание государственной регистрации:		'Договор аренды земельных участков, находящихся в общей (долевой) собственности граждан, при множественности лиц на стороне арендодателей' №2 от 15.04.2011	

Государственный регистратор		ФГИС ЕГРН
полное наименование должности	подпись	инициалы, фамилия

М.П.

<b>Земельный участок</b>			
(вид объекта недвижимости)			
Лист № ____ Раздела <u>2</u>	Всего листов раздела <u>2</u> : ____	Всего разделов: ____	Всего листов выписки: ____
<b>14.09.2021 № 99/2021/417218655</b>			
Кадастровый номер:		<b>02:22:150802:9</b>	

1.	Правообладатель (правообладатели):	1.39.	Нурмухаметов Флюс Магсумович
2.	Вид, номер и дата государственной регистрации права:	2.39.	Долевая собственность, № 02-04-05/003/2011-446 от 29.03.2011, 1/67
Ограничение прав и обременение объекта недвижимости:			
3.	3.39.1.	вид:	Аренда (в том числе, субаренда)
		дата государственной регистрации:	19.05.2011
		номер государственной регистрации:	02-04-05/009/2011-600
		срок, на который установлено ограничение прав и обременение объекта недвижимости:	с 15.04.2011 на 49 лет
		лицо, в пользу которого установлено ограничение прав и обременение объекта недвижимости:	Общество с ограниченной ответственностью Племзавод имени Кирова, ИНН: 0260009566
основание государственной регистрации:		'Договор аренды земельных участков, находящихся в общей (долевой) собственности граждан, при множественности лиц на стороне арендодателей' №2 от 15.04.2011	

Государственный регистратор		ФГИС ЕГРН
полное наименование должности	подпись	инициалы, фамилия

М.П.

<b>Земельный участок</b>			
(вид объекта недвижимости)			
Лист № ____ Раздела <u>2</u>	Всего листов раздела <u>2</u> : ____	Всего разделов: ____	Всего листов выписки: ____
<b>14.09.2021 № 99/2021/417218655</b>			
Кадастровый номер:		<b>02:22:150802:9</b>	

1.	Правообладатель (правообладатели):	1.40.	Исламова Адиля Сафовна
2.	Вид, номер и дата государственной регистрации права:	2.40.	Долевая собственность, № 02-04-05/003/2011-446 от 29.03.2011, 1/67
Ограничение прав и обременение объекта недвижимости:			
3.	3.40.1.	вид:	Аренда (в том числе, субаренда)
		дата государственной регистрации:	19.05.2011
		номер государственной регистрации:	02-04-05/009/2011-600
		срок, на который установлено ограничение прав и обременение объекта недвижимости:	с 15.04.2011 на 49 лет
		лицо, в пользу которого установлено ограничение прав и обременение объекта недвижимости:	Общество с ограниченной ответственностью Племзавод имени Кирова, ИНН: 0260009566
основание государственной регистрации:		'Договор аренды земельных участков, находящихся в общей (долевой) собственности граждан, при множественности лиц на стороне арендодателей' №2 от 15.04.2011	

Государственный регистратор		ФГИС ЕГРН
полное наименование должности	подпись	инициалы, фамилия

М.П.

<b>Земельный участок</b>			
(вид объекта недвижимости)			
Лист № <u>   </u> Раздела <u> 2 </u>	Всего листов раздела <u> 2 </u> : <u>   </u>	Всего разделов: <u>   </u>	Всего листов выписки: <u>   </u>
<b>14.09.2021 № 99/2021/417218655</b>			
Кадастровый номер:		<b>02:22:150802:9</b>	

1.	Правообладатель (правообладатели):	1.41.	Хамидуллин Ангам Хамидуллинович
2.	Вид, номер и дата государственной регистрации права:	2.41.	Долевая собственность, № 02-04-05/003/2011-446 от 29.03.2011, 1/67
Ограничение прав и обременение объекта недвижимости:			
3.	3.41.1.	вид:	Аренда (в том числе, субаренда)
		дата государственной регистрации:	19.05.2011
		номер государственной регистрации:	02-04-05/009/2011-600
		срок, на который установлено ограничение прав и обременение объекта недвижимости:	с 15.04.2011 на 49 лет
		лицо, в пользу которого установлено ограничение прав и обременение объекта недвижимости:	Общество с ограниченной ответственностью Племзавод имени Кирова, ИНН: 0260009566
	основание государственной регистрации:	'Договор аренды земельных участков, находящихся в общей (долевой) собственности граждан, при множественности лиц на стороне арендодателей' №2 от 15.04.2011	

Государственный регистратор		ФГИС ЕГРН
полное наименование должности	подпись	инициалы, фамилия

М.П.

<b>Земельный участок</b>			
(вид объекта недвижимости)			
Лист № <u>   </u> Раздела <u> 2 </u>	Всего листов раздела <u> 2 </u> : <u>   </u>	Всего разделов: <u>   </u>	Всего листов выписки: <u>   </u>
<b>14.09.2021 № 99/2021/417218655</b>			
Кадастровый номер:		<b>02:22:150802:9</b>	

1.	Правообладатель (правообладатели):	1.42.	Галиветдинова Сазид Курбангалиевна
2.	Вид, номер и дата государственной регистрации права:	2.42.	Долевая собственность, № 02-04-05/003/2011-446 от 29.03.2011, 1/67
Ограничение прав и обременение объекта недвижимости:			
3.	3.42.1.	вид:	Аренда (в том числе, субаренда)
		дата государственной регистрации:	19.05.2011
		номер государственной регистрации:	02-04-05/009/2011-600
		срок, на который установлено ограничение прав и обременение объекта недвижимости:	с 15.04.2011 на 49 лет
		лицо, в пользу которого установлено ограничение прав и обременение объекта недвижимости:	Общество с ограниченной ответственностью Племзавод имени Кирова, ИНН: 0260009566
	основание государственной регистрации:	'Договор аренды земельных участков, находящихся в общей (долевой) собственности граждан, при множественности лиц на стороне арендодателей' №2 от 15.04.2011	

Государственный регистратор		ФГИС ЕГРН
полное наименование должности	подпись	инициалы, фамилия

М.П.

Земельный участок		
(вид объекта недвижимости)		
Лист № ____ Раздела <u>2</u>	Всего листов раздела <u>2</u> : ____	Всего разделов: ____
14.09.2021 № 99/2021/417218655		
Кадастровый номер:	02:22:150802:9	
1. Правообладатель (правообладатели):	1.43.	Валиев Радим Рикович
2. Вид, номер и дата государственной регистрации права:	2.43.	Долевая собственность, № 02-04-05/003/2011-446 от 29.03.2011, 1/67
Ограничение прав и обременение объекта недвижимости:		
3. 3.43.1.	вид:	Аренда (в том числе, субаренда)
	дата государственной регистрации:	19.05.2011
	номер государственной регистрации:	02-04-05/009/2011-600
	срок, на который установлено ограничение прав и обременение объекта недвижимости:	с 15.04.2011 на 49 лет
	лицо, в пользу которого установлено ограничение прав и обременение объекта недвижимости:	Общество с ограниченной ответственностью Племзавод имени Кирова, ИНН: 0260009566
основание государственной регистрации:	'Договор аренды земельных участков, находящихся в общей (долевой) собственности граждан, при множественности лиц на стороне арендодателей' №2 от 15.04.2011	
Государственный регистратор		ФГИС ЕГРН
полное наименование должности		инициалы, фамилия

М.П.

Земельный участок		
(вид объекта недвижимости)		
Лист № ____ Раздела <u>2</u>	Всего листов раздела <u>2</u> : ____	Всего разделов: ____
14.09.2021 № 99/2021/417218655		
Кадастровый номер:	02:22:150802:9	
1. Правообладатель (правообладатели):	1.44.	Тимерханов Равиль Тимерьянович
2. Вид, номер и дата государственной регистрации права:	2.44.	Долевая собственность, № 02-04-05/003/2011-446 от 29.03.2011, 1/67
Ограничение прав и обременение объекта недвижимости:		
3. 3.44.1.	вид:	Аренда (в том числе, субаренда)
	дата государственной регистрации:	19.05.2011
	номер государственной регистрации:	02-04-05/009/2011-600
	срок, на который установлено ограничение прав и обременение объекта недвижимости:	с 15.04.2011 на 49 лет
	лицо, в пользу которого установлено ограничение прав и обременение объекта недвижимости:	Общество с ограниченной ответственностью Племзавод имени Кирова, ИНН: 0260009566
основание государственной регистрации:	'Договор аренды земельных участков, находящихся в общей (долевой) собственности граждан, при множественности лиц на стороне арендодателей' №2 от 15.04.2011	
Государственный регистратор		ФГИС ЕГРН
полное наименование должности		инициалы, фамилия

М.П.

<b>Земельный участок</b>			
(вид объекта недвижимости)			
Лист № ____ Раздела <u>2</u>	Всего листов раздела <u>2</u> : ____	Всего разделов: ____	Всего листов выписки: ____
<b>14.09.2021 № 99/2021/417218655</b>			
Кадастровый номер:		<b>02:22:150802:9</b>	

1.	Правообладатель (правообладатели):	1.45.	Тимергалиев Рафит Тимергалиевич
2.	Вид, номер и дата государственной регистрации права:	2.45.	Долевая собственность, № 02-04-05/003/2011-446 от 29.03.2011, 1/67
Ограничение прав и обременение объекта недвижимости:			
3.	3.45.1.	вид:	Аренда (в том числе, субаренда)
		дата государственной регистрации:	19.05.2011
		номер государственной регистрации:	02-04-05/009/2011-600
		срок, на который установлено ограничение прав и обременение объекта недвижимости:	с 15.04.2011 на 49 лет
		лицо, в пользу которого установлено ограничение прав и обременение объекта недвижимости:	Общество с ограниченной ответственностью Племзавод имени Кирова, ИНН: 0260009566
	основание государственной регистрации:	'Договор аренды земельных участков, находящихся в общей (долевой) собственности граждан, при множественности лиц на стороне арендодателей' №2 от 15.04.2011	

Государственный регистратор		ФГИС ЕГРН
полное наименование должности	подпись	инициалы, фамилия

М.П.

<b>Земельный участок</b>			
(вид объекта недвижимости)			
Лист № ____ Раздела <u>2</u>	Всего листов раздела <u>2</u> : ____	Всего разделов: ____	Всего листов выписки: ____
<b>14.09.2021 № 99/2021/417218655</b>			
Кадастровый номер:		<b>02:22:150802:9</b>	

1.	Правообладатель (правообладатели):	1.46.	Гайнутдинова Разиба Суфияновна
2.	Вид, номер и дата государственной регистрации права:	2.46.	Долевая собственность, № 02-04-05/003/2011-446 от 29.03.2011, 1/67
Ограничение прав и обременение объекта недвижимости:			
3.	3.46.1.	вид:	Аренда (в том числе, субаренда)
		дата государственной регистрации:	19.05.2011
		номер государственной регистрации:	02-04-05/009/2011-600
		срок, на который установлено ограничение прав и обременение объекта недвижимости:	с 15.04.2011 на 49 лет
		лицо, в пользу которого установлено ограничение прав и обременение объекта недвижимости:	Общество с ограниченной ответственностью Племзавод имени Кирова, ИНН: 0260009566
	основание государственной регистрации:	'Договор аренды земельных участков, находящихся в общей (долевой) собственности граждан, при множественности лиц на стороне арендодателей' №2 от 15.04.2011	

Государственный регистратор		ФГИС ЕГРН
полное наименование должности	подпись	инициалы, фамилия

М.П.

<b>Земельный участок</b>			
(вид объекта недвижимости)			
Лист № ____ Раздела <u>2</u>	Всего листов раздела <u>2</u> : ____	Всего разделов: ____	Всего листов выписки: ____
<b>14.09.2021 № 99/2021/417218655</b>			
Кадастровый номер:		<b>02:22:150802:9</b>	

1.	Правообладатель (правообладатели):	1.47.	Давлетшин Мидхат Агзамович
2.	Вид, номер и дата государственной регистрации права:	2.47.	Долевая собственность, № 02-04-05/003/2011-446 от 29.03.2011, 1/67
Ограничение прав и обременение объекта недвижимости:			
3.	3.47.1.	вид:	Аренда (в том числе, субаренда)
		дата государственной регистрации:	19.05.2011
		номер государственной регистрации:	02-04-05/009/2011-600
		срок, на который установлено ограничение прав и обременение объекта недвижимости:	с 15.04.2011 на 49 лет
		лицо, в пользу которого установлено ограничение прав и обременение объекта недвижимости:	Общество с ограниченной ответственностью Племзавод имени Кирова, ИНН: 0260009566
	основание государственной регистрации:	'Договор аренды земельных участков, находящихся в общей (долевой) собственности граждан, при множественности лиц на стороне арендодателей' №2 от 15.04.2011	

Государственный регистратор		ФГИС ЕГРН
полное наименование должности	подпись	инициалы, фамилия

М.П.

<b>Земельный участок</b>			
(вид объекта недвижимости)			
Лист № ____ Раздела <u>2</u>	Всего листов раздела <u>2</u> : ____	Всего разделов: ____	Всего листов выписки: ____
<b>14.09.2021 № 99/2021/417218655</b>			
Кадастровый номер:		<b>02:22:150802:9</b>	

1.	Правообладатель (правообладатели):	1.48.	Семенов Иван Наумович
2.	Вид, номер и дата государственной регистрации права:	2.48.	Долевая собственность, № 02-04-05/003/2011-446 от 29.03.2011, 1/67
Ограничение прав и обременение объекта недвижимости:			
3.	3.48.1.	вид:	Аренда (в том числе, субаренда)
		дата государственной регистрации:	19.05.2011
		номер государственной регистрации:	02-04-05/009/2011-600
		срок, на который установлено ограничение прав и обременение объекта недвижимости:	с 15.04.2011 на 49 лет
		лицо, в пользу которого установлено ограничение прав и обременение объекта недвижимости:	Общество с ограниченной ответственностью Племзавод имени Кирова, ИНН: 0260009566
	основание государственной регистрации:	'Договор аренды земельных участков, находящихся в общей (долевой) собственности граждан, при множественности лиц на стороне арендодателей' №2 от 15.04.2011	

Государственный регистратор		ФГИС ЕГРН
полное наименование должности	подпись	инициалы, фамилия

М.П.

<b>Земельный участок</b>			
(вид объекта недвижимости)			
Лист № ____ Раздела <u>2</u>	Всего листов раздела <u>2</u> : ____	Всего разделов: ____	Всего листов выписки: ____
14.09.2021 № 99/2021/417218655			
Кадастровый номер:		02:22:150802:9	

1.	Правообладатель (правообладатели):	1.49.	Галиева Ляля Забировна
2.	Вид, номер и дата государственной регистрации права:	2.49.	Долевая собственность, № 02-04-05/003/2011-446 от 29.03.2011, 1/67
Ограничение прав и обременение объекта недвижимости:			
3.	3.49.1.	вид:	Аренда (в том числе, субаренда)
		дата государственной регистрации:	19.05.2011
		номер государственной регистрации:	02-04-05/009/2011-600
		срок, на который установлено ограничение прав и обременение объекта недвижимости:	с 15.04.2011 на 49 лет
		лицо, в пользу которого установлено ограничение прав и обременение объекта недвижимости:	Общество с ограниченной ответственностью Племзавод имени Кирова, ИНН: 0260009566
основание государственной регистрации:		'Договор аренды земельных участков, находящихся в общей (долевой) собственности граждан, при множественности лиц на стороне арендодателей' №2 от 15.04.2011	

Государственный регистратор		ФГИС ЕГРН
полное наименование должности	подпись	инициалы, фамилия

М.П.

<b>Земельный участок</b>			
(вид объекта недвижимости)			
Лист № ____ Раздела <u>2</u>	Всего листов раздела <u>2</u> : ____	Всего разделов: ____	Всего листов выписки: ____
14.09.2021 № 99/2021/417218655			
Кадастровый номер:		02:22:150802:9	

1.	Правообладатель (правообладатели):	1.50.	Таммазов Алтаф Агзамович
2.	Вид, номер и дата государственной регистрации права:	2.50.	Долевая собственность, № 02-04-05/003/2011-446 от 29.03.2011, 1/67
Ограничение прав и обременение объекта недвижимости:			
3.	3.50.1.	вид:	Аренда (в том числе, субаренда)
		дата государственной регистрации:	19.05.2011
		номер государственной регистрации:	02-04-05/009/2011-600
		срок, на который установлено ограничение прав и обременение объекта недвижимости:	с 15.04.2011 на 49 лет
		лицо, в пользу которого установлено ограничение прав и обременение объекта недвижимости:	Общество с ограниченной ответственностью Племзавод имени Кирова, ИНН: 0260009566
основание государственной регистрации:		'Договор аренды земельных участков, находящихся в общей (долевой) собственности граждан, при множественности лиц на стороне арендодателей' №2 от 15.04.2011	

Государственный регистратор		ФГИС ЕГРН
полное наименование должности	подпись	инициалы, фамилия

М.П.



<b>Земельный участок</b>			
(вид объекта недвижимости)			
Лист № ____ Раздела <u>2</u>	Всего листов раздела <u>2</u> : ____	Всего разделов: ____	Всего листов выписки: ____
<b>14.09.2021 № 99/2021/417218655</b>			
Кадастровый номер:		<b>02:22:150802:9</b>	

1. Правообладатель (правообладатели):	1.51.	Мияссарова Фаниса Фаритовна
2. Вид, номер и дата государственной регистрации права:	2.51.	Долевая собственность, № 02-04-05/003/2011-446 от 29.03.2011, 1/67
Ограничение прав и обременение объекта недвижимости:		
3. 3.51.1.	вид:	Аренда (в том числе, субаренда)
	дата государственной регистрации:	19.05.2011
	номер государственной регистрации:	02-04-05/009/2011-600
	срок, на который установлено ограничение прав и обременение объекта недвижимости:	с 15.04.2011 на 49 лет
	лицо, в пользу которого установлено ограничение прав и обременение объекта недвижимости:	Общество с ограниченной ответственностью Племзавод имени Кирова, ИНН: 0260009566
основание государственной регистрации:	'Договор аренды земельных участков, находящихся в общей (долевой) собственности граждан, при множественности лиц на стороне арендодателей' №2 от 15.04.2011	

Государственный регистратор		ФГИС ЕГРН
полное наименование должности	подпись	инициалы, фамилия

М.П.

<b>Земельный участок</b>			
(вид объекта недвижимости)			
Лист № ____ Раздела <u>2</u>	Всего листов раздела <u>2</u> : ____	Всего разделов: ____	Всего листов выписки: ____
<b>14.09.2021 № 99/2021/417218655</b>			
Кадастровый номер:		<b>02:22:150802:9</b>	

1. Правообладатель (правообладатели):	1.52.	Ахметова Гульзагира Гимаевна
2. Вид, номер и дата государственной регистрации права:	2.52.	Долевая собственность, № 02-04-05/003/2011-446 от 29.03.2011, 1/67
Ограничение прав и обременение объекта недвижимости:		
3. 3.52.1.	вид:	Аренда (в том числе, субаренда)
	дата государственной регистрации:	19.05.2011
	номер государственной регистрации:	02-04-05/009/2011-600
	срок, на который установлено ограничение прав и обременение объекта недвижимости:	с 15.04.2011 на 49 лет
	лицо, в пользу которого установлено ограничение прав и обременение объекта недвижимости:	Общество с ограниченной ответственностью Племзавод имени Кирова, ИНН: 0260009566
основание государственной регистрации:	'Договор аренды земельных участков, находящихся в общей (долевой) собственности граждан, при множественности лиц на стороне арендодателей' №2 от 15.04.2011	

Государственный регистратор		ФГИС ЕГРН
полное наименование должности	подпись	инициалы, фамилия

М.П.

<b>Земельный участок</b>			
(вид объекта недвижимости)			
Лист № ____ Раздела <u>2</u>	Всего листов раздела <u>2</u> : ____	Всего разделов: ____	Всего листов выписки: ____
<b>14.09.2021 № 99/2021/417218655</b>			
Кадастровый номер:		<b>02:22:150802:9</b>	

1.	Правообладатель (правообладатели):	1.53.	Бадретдинова Нафиса Гибадулловна
2.	Вид, номер и дата государственной регистрации права:	2.53.	Долевая собственность, № 02-04-05/003/2011-446 от 29.03.2011, 1/67
Ограничение прав и обременение объекта недвижимости:			
3.	3.53.1.	вид:	Аренда (в том числе, субаренда)
		дата государственной регистрации:	19.05.2011
		номер государственной регистрации:	02-04-05/009/2011-600
		срок, на который установлено ограничение прав и обременение объекта недвижимости:	с 15.04.2011 на 49 лет
		лицо, в пользу которого установлено ограничение прав и обременение объекта недвижимости:	Общество с ограниченной ответственностью Племзавод имени Кирова, ИНН: 0260009566
	основание государственной регистрации:	'Договор аренды земельных участков, находящихся в общей (долевой) собственности граждан, при множественности лиц на стороне арендодателей' №2 от 15.04.2011	

Государственный регистратор		ФГИС ЕГРН
полное наименование должности	подпись	инициалы, фамилия

М.П.

<b>Земельный участок</b>			
(вид объекта недвижимости)			
Лист № ____ Раздела <u>2</u>	Всего листов раздела <u>2</u> : ____	Всего разделов: ____	Всего листов выписки: ____
<b>14.09.2021 № 99/2021/417218655</b>			
Кадастровый номер:		<b>02:22:150802:9</b>	

1.	Правообладатель (правообладатели):	1.54.	Давлетшина Рафина Зияфетдиновна
2.	Вид, номер и дата государственной регистрации права:	2.54.	Долевая собственность, № 02-04-05/003/2011-446 от 29.03.2011, 1/67
Ограничение прав и обременение объекта недвижимости:			
3.	3.54.1.	вид:	Аренда (в том числе, субаренда)
		дата государственной регистрации:	19.05.2011
		номер государственной регистрации:	02-04-05/009/2011-600
		срок, на который установлено ограничение прав и обременение объекта недвижимости:	с 15.04.2011 на 49 лет
		лицо, в пользу которого установлено ограничение прав и обременение объекта недвижимости:	Общество с ограниченной ответственностью Племзавод имени Кирова, ИНН: 0260009566
	основание государственной регистрации:	'Договор аренды земельных участков, находящихся в общей (долевой) собственности граждан, при множественности лиц на стороне арендодателей' №2 от 15.04.2011	

Государственный регистратор		ФГИС ЕГРН
полное наименование должности	подпись	инициалы, фамилия

М.П.

<b>Земельный участок</b>			
(вид объекта недвижимости)			
Лист № ____ Раздела <u>2</u>	Всего листов раздела <u>2</u> : ____	Всего разделов: ____	Всего листов выписки: ____
14.09.2021 № 99/2021/417218655			
Кадастровый номер:		02:22:150802:9	

1.	Правообладатель (правообладатели):	1.55.	Саитов Магруф Саитович
2.	Вид, номер и дата государственной регистрации права:	2.55.	Долевая собственность, № 02-04-05/003/2011-446 от 29.03.2011, 1/67
Ограничение прав и обременение объекта недвижимости:			
3.	3.55.1.	вид:	Аренда (в том числе, субаренда)
		дата государственной регистрации:	19.05.2011
		номер государственной регистрации:	02-04-05/009/2011-600
		срок, на который установлено ограничение прав и обременение объекта недвижимости:	с 15.04.2011 на 49 лет
		лицо, в пользу которого установлено ограничение прав и обременение объекта недвижимости:	Общество с ограниченной ответственностью Племзавод имени Кирова, ИНН: 0260009566
	основание государственной регистрации:	'Договор аренды земельных участков, находящихся в общей (долевой) собственности граждан, при множественности лиц на стороне арендодателей' №2 от 15.04.2011	

Государственный регистратор		ФГИС ЕГРН
полное наименование должности	подпись	инициалы, фамилия

М.П.

<b>Земельный участок</b>			
(вид объекта недвижимости)			
Лист № ____ Раздела <u>2</u>	Всего листов раздела <u>2</u> : ____	Всего разделов: ____	Всего листов выписки: ____
14.09.2021 № 99/2021/417218655			
Кадастровый номер:		02:22:150802:9	

1.	Правообладатель (правообладатели):	1.56.	Ахиярова Рамила Магруфовна
2.	Вид, номер и дата государственной регистрации права:	2.56.	Долевая собственность, № 02-04-05/003/2011-446 от 29.03.2011, 1/67
Ограничение прав и обременение объекта недвижимости:			
3.	3.56.1.	вид:	Аренда (в том числе, субаренда)
		дата государственной регистрации:	19.05.2011
		номер государственной регистрации:	02-04-05/009/2011-600
		срок, на который установлено ограничение прав и обременение объекта недвижимости:	с 15.04.2011 на 49 лет
		лицо, в пользу которого установлено ограничение прав и обременение объекта недвижимости:	Общество с ограниченной ответственностью Племзавод имени Кирова, ИНН: 0260009566
	основание государственной регистрации:	'Договор аренды земельных участков, находящихся в общей (долевой) собственности граждан, при множественности лиц на стороне арендодателей' №2 от 15.04.2011	

Государственный регистратор		ФГИС ЕГРН
полное наименование должности	подпись	инициалы, фамилия

М.П.

<b>Земельный участок</b>			
(вид объекта недвижимости)			
Лист № <u>   </u> Раздела <u> 2 </u>	Всего листов раздела <u> 2 </u> : <u>   </u>	Всего разделов: <u>   </u>	Всего листов выписки: <u>   </u>
14.09.2021 № 99/2021/417218655			
Кадастровый номер:		02:22:150802:9	

1.	Правообладатель (правообладатели):	1.57.	Гайнетдинова Роза Александровна
2.	Вид, номер и дата государственной регистрации права:	2.57.	Долевая собственность, № 02-04-05/003/2011-446 от 29.03.2011, 1/67
Ограничение прав и обременение объекта недвижимости:			
3.	3.57.1.	вид:	Аренда (в том числе, субаренда)
		дата государственной регистрации:	19.05.2011
		номер государственной регистрации:	02-04-05/009/2011-600
		срок, на который установлено ограничение прав и обременение объекта недвижимости:	с 15.04.2011 на 49 лет
		лицо, в пользу которого установлено ограничение прав и обременение объекта недвижимости:	Общество с ограниченной ответственностью Племзавод имени Кирова, ИНН: 0260009566
основание государственной регистрации:		'Договор аренды земельных участков, находящихся в общей (долевой) собственности граждан, при множественности лиц на стороне арендодателей' №2 от 15.04.2011	

Государственный регистратор		ФГИС ЕГРН
полное наименование должности	подпись	инициалы, фамилия

М.П.

<b>Земельный участок</b>			
(вид объекта недвижимости)			
Лист № <u>   </u> Раздела <u> 2 </u>	Всего листов раздела <u> 2 </u> : <u>   </u>	Всего разделов: <u>   </u>	Всего листов выписки: <u>   </u>
14.09.2021 № 99/2021/417218655			
Кадастровый номер:		02:22:150802:9	

1.	Правообладатель (правообладатели):	1.58.	Казыханова Губайда Ашрафовна
2.	Вид, номер и дата государственной регистрации права:	2.58.	Долевая собственность, № 02-04-05/003/2011-446 от 29.03.2011, 1/67
Ограничение прав и обременение объекта недвижимости:			
3.	3.58.1.	вид:	Аренда (в том числе, субаренда)
		дата государственной регистрации:	19.05.2011
		номер государственной регистрации:	02-04-05/009/2011-600
		срок, на который установлено ограничение прав и обременение объекта недвижимости:	с 15.04.2011 на 49 лет
		лицо, в пользу которого установлено ограничение прав и обременение объекта недвижимости:	Общество с ограниченной ответственностью Племзавод имени Кирова, ИНН: 0260009566
основание государственной регистрации:		'Договор аренды земельных участков, находящихся в общей (долевой) собственности граждан, при множественности лиц на стороне арендодателей' №2 от 15.04.2011	

Государственный регистратор		ФГИС ЕГРН
полное наименование должности	подпись	инициалы, фамилия

М.П.

<b>Земельный участок</b>			
(вид объекта недвижимости)			
Лист № ____ Раздела <u>2</u>	Всего листов раздела <u>2</u> : ____	Всего разделов: ____	Всего листов выписки: ____
14.09.2021 № 99/2021/417218655			
Кадастровый номер:		02:22:150802:9	

1.	Правообладатель (правообладатели):	1.59.	Гареев Хатип Хакимьянович
2.	Вид, номер и дата государственной регистрации права:	2.59.	Долевая собственность, № 02-04-05/003/2011-446 от 29.03.2011, 1/67
Ограничение прав и обременение объекта недвижимости:			
3.	3.59.1.	вид:	Аренда (в том числе, субаренда)
		дата государственной регистрации:	19.05.2011
		номер государственной регистрации:	02-04-05/009/2011-600
		срок, на который установлено ограничение прав и обременение объекта недвижимости:	с 15.04.2011 на 49 лет
		лицо, в пользу которого установлено ограничение прав и обременение объекта недвижимости:	Общество с ограниченной ответственностью Племзавод имени Кирова, ИНН: 0260009566
основание государственной регистрации:		'Договор аренды земельных участков, находящихся в общей (долевой) собственности граждан, при множественности лиц на стороне арендодателей' №2 от 15.04.2011	

Государственный регистратор		ФГИС ЕГРН
полное наименование должности	подпись	инициалы, фамилия

М.П.

<b>Земельный участок</b>			
(вид объекта недвижимости)			
Лист № ____ Раздела <u>2</u>	Всего листов раздела <u>2</u> : ____	Всего разделов: ____	Всего листов выписки: ____
14.09.2021 № 99/2021/417218655			
Кадастровый номер:		02:22:150802:9	

1.	Правообладатель (правообладатели):	1.60.	Ахметова Ляля Раисовна
2.	Вид, номер и дата государственной регистрации права:	2.60.	Долевая собственность, № 02-04-05/003/2011-446 от 29.03.2011, 1/67
Ограничение прав и обременение объекта недвижимости:			
3.	3.60.1.	вид:	Аренда (в том числе, субаренда)
		дата государственной регистрации:	19.05.2011
		номер государственной регистрации:	02-04-05/009/2011-600
		срок, на который установлено ограничение прав и обременение объекта недвижимости:	с 15.04.2011 на 49 лет
		лицо, в пользу которого установлено ограничение прав и обременение объекта недвижимости:	Общество с ограниченной ответственностью Племзавод имени Кирова, ИНН: 0260009566
основание государственной регистрации:		'Договор аренды земельных участков, находящихся в общей (долевой) собственности граждан, при множественности лиц на стороне арендодателей' №2 от 15.04.2011	

Государственный регистратор		ФГИС ЕГРН
полное наименование должности	подпись	инициалы, фамилия

М.П.

<b>Земельный участок</b>			
(вид объекта недвижимости)			
Лист № ____ Раздела <u>2</u>	Всего листов раздела <u>2</u> : ____	Всего разделов: ____	Всего листов выписки: ____
<b>14.09.2021 № 99/2021/417218655</b>			
Кадастровый номер:		<b>02:22:150802:9</b>	

1. Правообладатель (правообладатели):	1.61. Тимирханова Нурикама Гильмиталиповна
2. Вид, номер и дата государственной регистрации права:	2.61. Долевая собственность, № 02-04-05/003/2011-446 от 29.03.2011, 1/67
Ограничение прав и обременение объекта недвижимости:	
3. 3.61.1.	вид: Аренда (в том числе, субаренда)
	дата государственной регистрации: 19.05.2011
	номер государственной регистрации: 02-04-05/009/2011-600
	срок, на который установлено ограничение прав и обременение объекта недвижимости: с 15.04.2011 на 49 лет
	лицо, в пользу которого установлено ограничение прав и обременение объекта недвижимости: Общество с ограниченной ответственностью Племзавод имени Кирова, ИНН: 0260009566
	основание государственной регистрации: 'Договор аренды земельных участков, находящихся в общей (долевой) собственности граждан, при множественности лиц на стороне арендодателей' №2 от 15.04.2011

Государственный регистратор		ФГИС ЕГРН
полное наименование должности	подпись	инициалы, фамилия

М.П.

<b>Земельный участок</b>			
(вид объекта недвижимости)			
Лист № ____ Раздела <u>2</u>	Всего листов раздела <u>2</u> : ____	Всего разделов: ____	Всего листов выписки: ____
<b>14.09.2021 № 99/2021/417218655</b>			
Кадастровый номер:		<b>02:22:150802:9</b>	

1. Правообладатель (правообладатели):	1.62. Файзрахманов Ваниль Идиятович
2. Вид, номер и дата государственной регистрации права:	2.62. Долевая собственность, № 02-04-05/019/2014-715 от 09.12.2014, 1/67
Ограничение прав и обременение объекта недвижимости:	
3. 3.62.1.	вид: Аренда (в том числе, субаренда)
	дата государственной регистрации: 19.05.2011
	номер государственной регистрации: 02-04-05/009/2011-600
	срок, на который установлено ограничение прав и обременение объекта недвижимости: с 15.04.2011 на 49 лет
	лицо, в пользу которого установлено ограничение прав и обременение объекта недвижимости: Общество с ограниченной ответственностью Племзавод имени Кирова, ИНН: 0260009566
	основание государственной регистрации: 'Договор аренды земельных участков, находящихся в общей (долевой) собственности граждан, при множественности лиц на стороне арендодателей' №2 от 15.04.2011

Государственный регистратор		ФГИС ЕГРН
полное наименование должности	подпись	инициалы, фамилия

М.П.

<b>Земельный участок</b>			
(вид объекта недвижимости)			
Лист № ____ Раздела <u>2</u>	Всего листов раздела <u>2</u> : ____	Всего разделов: ____	Всего листов выписки: ____
<b>14.09.2021 № 99/2021/417218655</b>			
Кадастровый номер:		<b>02:22:150802:9</b>	

1.	Правообладатель (правообладатели):	1.63.	Нурмухаметов Флюс Магсумович
2.	Вид, номер и дата государственной регистрации права:	2.63.	Долевая собственность, № 02-04/105-04/205/016/2015-383/3 от 03.11.2015, 2/67
Ограничение прав и обременение объекта недвижимости:			
3.	3.63.1.	вид:	Аренда (в том числе, субаренда)
		дата государственной регистрации:	19.05.2011
		номер государственной регистрации:	02-04-05/009/2011-600
		срок, на который установлено ограничение прав и обременение объекта недвижимости:	с 15.04.2011 на 49 лет
		лицо, в пользу которого установлено ограничение прав и обременение объекта недвижимости:	Общество с ограниченной ответственностью Племзавод имени Кирова, ИНН: 0260009566
основание государственной регистрации:		'Договор аренды земельных участков, находящихся в общей (долевой) собственности граждан, при множественности лиц на стороне арендодателей' №2 от 15.04.2011	

Государственный регистратор		ФГИС ЕГРН
полное наименование должности	подпись	инициалы, фамилия

М.П.

<b>Земельный участок</b>			
(вид объекта недвижимости)			
Лист № ____ Раздела <u>2</u>	Всего листов раздела <u>2</u> : ____	Всего разделов: ____	Всего листов выписки: ____
<b>14.09.2021 № 99/2021/417218655</b>			
Кадастровый номер:		<b>02:22:150802:9</b>	

1.	Правообладатель (правообладатели):	1.64.	Бадретдинова Нафиса Гибадулловна
2.	Вид, номер и дата государственной регистрации права:	2.64.	Долевая собственность, № 02:22:150802:9-02/105/2019-2 от 07.08.2019, 1/67
Ограничение прав и обременение объекта недвижимости:			
3.	3.64.1.	вид:	Аренда (в том числе, субаренда)
		дата государственной регистрации:	19.05.2011
		номер государственной регистрации:	02-04-05/009/2011-600
		срок, на который установлено ограничение прав и обременение объекта недвижимости:	с 15.04.2011 на 49 лет
		лицо, в пользу которого установлено ограничение прав и обременение объекта недвижимости:	Общество с ограниченной ответственностью Племзавод имени Кирова, ИНН: 0260009566
основание государственной регистрации:		'Договор аренды земельных участков, находящихся в общей (долевой) собственности граждан, при множественности лиц на стороне арендодателей' №2 от 15.04.2011	

Государственный регистратор		ФГИС ЕГРН
полное наименование должности	подпись	инициалы, фамилия

М.П.

Земельный участок			
(вид объекта недвижимости)			
Лист № ____ Раздела <u>2</u>	Всего листов раздела <u>2</u> : ____	Всего разделов: ____	Всего листов выписки: ____
14.09.2021 № 99/2021/417218655			
Кадастровый номер:		02:22:150802:9	
1. Правообладатель (правообладатели):	1.65.	Закиров Фидус Фагдатович	
2. Вид, номер и дата государственной регистрации права:	2.65.	Долевая собственность, № 02:22:150802:9-02/105/2020-4 от 04.06.2020, 1/67	
3. Ограничение прав и обременение объекта недвижимости:	не зарегистрировано		
Государственный регистратор		ФГИС ЕГРН	
полное наименование должности		подпись	
		инициалы, фамилия	

М.П.

Земельный участок			
(вид объекта недвижимости)			
Лист № ____ Раздела <u>2</u>	Всего листов раздела <u>2</u> : ____	Всего разделов: ____	Всего листов выписки: ____
14.09.2021 № 99/2021/417218655			
Кадастровый номер:		02:22:150802:9	
1. Правообладатель (правообладатели):	1.66.	Закиров Фанис Фагдатович	
2. Вид, номер и дата государственной регистрации права:	2.66.	Долевая собственность, № 02:22:150802:9-02/363/2021-8 от 12.05.2021, 1/67	
3. Ограничение прав и обременение объекта недвижимости:			
3.66.1.	вид:	Аренда (в том числе, субаренда)	
	дата государственной регистрации:	19.05.2011	
	номер государственной регистрации:	02-04-05/009/2011-600	
	срок, на который установлено ограничение прав и обременение объекта недвижимости:	с 15.04.2011 на 49 лет	
	лицо, в пользу которого установлено ограничение прав и обременение объекта недвижимости:	Общество с ограниченной ответственностью Племзавод имени Кирова, ИНН: 0260009566	
	основание государственной регистрации:	'Договор аренды земельных участков, находящихся в общей (долевой) собственности граждан, при множественности лиц на стороне арендодателей' №2 от 15.04.2011	
4. Договоры участия в долевом строительстве:	не зарегистрировано		
5. Заявленные в судебном порядке права требования:	данные отсутствуют		
6. Сведения о возражении в отношении зарегистрированного права:	данные отсутствуют		
7. Сведения о наличии решения об изъятии объекта недвижимости для государственных и муниципальных нужд:	данные отсутствуют		
8. Сведения о невозможности государственной регистрации без личного участия правообладателя или его законного представителя:			
9. Правовитязания и сведения о наличии поступивших, но не рассмотренных заявлений о проведении государственной регистрации права (перехода, прекращения права), ограничения права или обременения объекта недвижимости, сделки в отношении объекта недвижимости:	данные отсутствуют		
10. Сведения об осуществлении государственной регистрации сделки, права, ограничения права без необходимого в силу закона согласия третьего лица, органа:	данные отсутствуют		
11. Сведения о невозможности государственной регистрации перехода, прекращения, ограничения права на земельный участок из земель сельскохозяйственного назначения:			
Государственный регистратор		ФГИС ЕГРН	
полное наименование должности		подпись	
		инициалы, фамилия	

М.П.



<b>Земельный участок</b>			
(вид объекта недвижимости)			
Лист № __ Раздела <u>3</u>	Всего листов раздела <u>3</u> : __	Всего разделов: __	Всего листов выписки: __
14.09.2021 № 99/2021/417218655			
Кадастровый номер:		02:22:150802:9	

План (чертеж, схема) земельного участка			
			
Масштаб 1: данные отсутствуют	Условные обозначения:		

Государственный регистратор		ФГИС ЕГРН
полное наименование должности	подпись	инициалы, фамилия

М.П.

<b>Земельный участок</b>			
(вид объекта недвижимости)			
Лист № __ Раздела <u>3.2</u>	Всего листов раздела <u>3.2</u> : __	Всего разделов: __	Всего листов выписки: __
14.09.2021 № 99/2021/417218655			
Кадастровый номер:		02:22:150802:9	

Сведения о характерных точках границы земельного участка				
Система координат: МСК-05				
Зона №				
Номер точки	Координаты		Описание закрепления на местности	Средняя квадратическая погрешность определения координат характерных точек границ земельного участка, м
	X	Y		
1	2	3	4	5
1	743980.02	1301664.37	данные отсутствуют	данные отсутствуют
2	744349.04	1301796.92	данные отсутствуют	данные отсутствуют
3	744493.84	1301808.96	данные отсутствуют	данные отсутствуют
4	744528.62	1301788.98	данные отсутствуют	данные отсутствуют
5	744621.64	1301781.01	данные отсутствуют	данные отсутствуют
6	744752.24	1301762.22	данные отсутствуют	данные отсутствуют
7	744910.69	1301750.98	данные отсутствуют	данные отсутствуют
8	744864.35	1301876.13	данные отсутствуют	данные отсутствуют
9	744916.67	1301906.63	данные отсутствуют	данные отсутствуют
10	744922.24	1301934.46	данные отсутствуют	данные отсутствуют
11	744940.05	1301948.94	данные отсутствуют	данные отсутствуют
12	744975.14	1301897.95	данные отсутствуют	данные отсутствуют
13	745008.83	1301887.27	данные отсутствуют	данные отсутствуют
14	745056.51	1301940.41	данные отсутствуют	данные отсутствуют
15	745114.04	1302008.32	данные отсутствуют	данные отсутствуют

Государственный регистратор		ФГИС ЕГРН
полное наименование должности	подпись	инициалы, фамилия

М.П.

Выписка из Единого государственного реестра недвижимости об объекте недвижимости  
Описание местоположения земельного участка

<b>Земельный участок</b>			
(вид объекта недвижимости)			
Лист № <u>    </u> Раздела <u>3.2</u>	Всего листов раздела <u>3.2</u> : <u>    </u>	Всего разделов: <u>    </u>	Всего листов выписки: <u>    </u>
<b>14.09.2021 № 99/2021/417218655</b>			
Кадастровый номер:		<b>02:22:150802:9</b>	

Сведения о характерных точках границы земельного участка				
Система координат: МСК-05				
Зона №				
Номер точки	Координаты		Описание закрепления на местности	Средняя квадратическая погрешность определения координат характерных точек границ земельного участка, м
	X	Y		
1	2	3	4	5
16	745009.18	1302041.76	данные отсутствуют	данные отсутствуют
17	744906.43	1302116.37	данные отсутствуют	данные отсутствуют
18	744786.41	1302227.01	данные отсутствуют	данные отсутствуют
19	744812.22	1302306.9	данные отсутствуют	данные отсутствуют
20	744781.97	1302338.13	данные отсутствуют	данные отсутствуют
21	744737.57	1302373.26	данные отсутствуют	данные отсутствуют
22	744706.35	1302443.51	данные отсутствуют	данные отсутствуют
23	744573.76	1302534.36	данные отсутствуют	данные отсутствуют
24	744523.33	1302531.07	данные отсутствуют	данные отсутствуют
25	744502.66	1302517.29	данные отсутствуют	данные отсутствуют
26	744477.41	1302400.2	данные отсутствуют	данные отсутствуют
27	744422.31	1302351.98	данные отсутствуют	данные отсутствуют
28	744305.22	1302354.28	данные отсутствуют	данные отсутствуют
29	744243.23	1302372.65	данные отсутствуют	данные отсутствуют
30	744227.16	1302397.9	данные отсутствуют	данные отсутствуют

Государственный регистратор		ФГИС ЕГРН
полное наименование должности	подпись	инициалы, фамилия

М.П.

Раздел 3.2

Выписка из Единого государственного реестра недвижимости об объекте недвижимости  
Описание местоположения земельного участка

<b>Земельный участок</b>			
(вид объекта недвижимости)			
Лист № <u>    </u> Раздела <u>3.2</u>	Всего листов раздела <u>3.2</u> : <u>    </u>	Всего разделов: <u>    </u>	Всего листов выписки: <u>    </u>
<b>14.09.2021 № 99/2021/417218655</b>			
Кадастровый номер:		<b>02:22:150802:9</b>	

Сведения о характерных точках границы земельного участка				
Система координат: МСК-05				
Зона №				
Номер точки	Координаты		Описание закрепления на местности	Средняя квадратическая погрешность определения координат характерных точек границ земельного участка, м
	X	Y		
1	2	3	4	5
31	744240.93	1302496.63	данные отсутствуют	данные отсутствуют
32	744153.69	1302602.24	данные отсутствуют	данные отсутствуют
33	744103.18	1302684.89	данные отсутствуют	данные отсутствуют
34	744057.26	1302744.59	данные отсутствуют	данные отсутствуют
35	744052.67	1302811.17	данные отсутствуют	данные отсутствуют
36	744052.67	1302831.83	данные отсутствуют	данные отсутствуют
37	744011.34	1302795.1	данные отсутствуют	данные отсутствуют
38	743944.76	1302680.3	данные отсутствуют	данные отсутствуют
39	743850.63	1302515	данные отсутствуют	данные отсутствуют
40	743774.86	1302388.72	данные отсутствуют	данные отсутствуют
41	743719.76	1302342.8	данные отсутствуют	данные отсутствуют
42	743676.14	1302356.58	данные отсутствуют	данные отсутствуют
43	743673.84	1302397.9	данные отсутствуют	данные отсутствуют
44	743726.65	1302512.7	данные отсутствуют	данные отсутствуют
45	743813.89	1302636.68	данные отсутствуют	данные отсутствуют

Государственный регистратор		ФГИС ЕГРН
полное наименование должности	подпись	инициалы, фамилия

М.П.

<b>Земельный участок</b>			
(вид объекта недвижимости)			
Лист № <u>    </u> Раздела <b>3.2</b>	Всего листов раздела <b>3.2</b> : <u>    </u>	Всего разделов: <u>    </u>	Всего листов выписки: <u>    </u>
<b>14.09.2021 № 99/2021/417218655</b>			
Кадастровый номер:		<b>02:22:150802:9</b>	

Сведения о характерных точках границы земельного участка				
Система координат: МСК-05				
Зона №				
Номер точки	Координаты		Описание закрепления на местности	Средняя квадратическая погрешность определения координат характерных точек границ земельного участка, м
	X	Y		
1	2	3	4	5
46	743885.06	1302790.5	данные отсутствуют	данные отсутствуют
47	743928.69	1302854.79	данные отсутствуют	данные отсутствуют
48	743862.1	1302925.97	данные отсутствуют	данные отсутствуют
49	743784.04	1302969.59	данные отсутствуют	данные отсутствуют
50	743703.69	1302990.25	данные отсутствуют	данные отсутствуют
51	743660.06	1302990.25	данные отсутствуют	данные отсутствуют
52	743591.19	1303015.5	данные отсутствуют	данные отсутствуют
53	743611.85	1303052.24	данные отсутствуют	данные отсутствуют
54	743602.67	1303084.38	данные отсутствуют	данные отсутствуют
55	743540.68	1303111.93	данные отсутствуют	данные отсутствуют
56	743476.39	1303121.12	данные отсутствуют	данные отсутствуют
57	743416.7	1303111.93	данные отсутствуют	данные отсутствуют
58	743377.67	1303086.68	данные отсутствуют	данные отсутствуют
59	743285.83	1303121.12	данные отсутствуют	данные отсутствуют
60	743173.33	1303153.26	данные отсутствуют	данные отсутствуют

Государственный регистратор		ФГИС ЕГРН
полное наименование должности	подпись	инициалы, фамилия

М.П.

Раздел 3.2

Выписка из Единого государственного реестра недвижимости об объекте недвижимости  
Описание местоположения земельного участка

<b>Земельный участок</b>			
(вид объекта недвижимости)			
Лист № <u>    </u> Раздела <b>3.2</b>	Всего листов раздела <b>3.2</b> : <u>    </u>	Всего разделов: <u>    </u>	Всего листов выписки: <u>    </u>
<b>14.09.2021 № 99/2021/417218655</b>			
Кадастровый номер:		<b>02:22:150802:9</b>	

Сведения о характерных точках границы земельного участка				
Система координат: МСК-05				
Зона №				
Номер точки	Координаты		Описание закрепления на местности	Средняя квадратическая погрешность определения координат характерных точек границ земельного участка, м
	X	Y		
1	2	3	4	5
61	743118.23	1303148.67	данные отсутствуют	данные отсутствуют
62	742991.95	1303098.16	данные отсутствуют	данные отсутствуют
63	742946.03	1303095.86	данные отсутствуют	данные отсутствуют
64	742838.13	1303116.53	данные отсутствуют	данные отсутствуют
65	742718.74	1303141.78	данные отсутствуют	данные отсутствуют
66	742580.98	1303155.55	данные отсутствуют	данные отсутствуют
67	742507.51	1303157.85	данные отсутствуют	данные отсутствуют
68	742482.26	1303132.6	данные отсутствуют	данные отсутствуют
69	742498.33	1303068.31	данные отсутствуют	данные отсутствуют
70	742544.25	1303031.58	данные отсутствуют	данные отсутствуют
71	742608.54	1302983.36	данные отсутствуют	данные отсутствуют
72	742677.41	1302969.59	данные отсутствуют	данные отсутствуют
73	742755.47	1302978.77	данные отсутствуют	данные отсутствуют
74	742822.06	1302953.51	данные отсутствуют	данные отсутствуют
75	742874.86	1302898.41	данные отсутствуют	данные отсутствуют

Государственный регистратор		ФГИС ЕГРН
полное наименование должности	подпись	инициалы, фамилия

М.П.

<b>Земельный участок</b>			
(вид объекта недвижимости)			
Лист № <u>    </u> Раздела <b>3.2</b>	Всего листов раздела <b>3.2</b> : <u>    </u>	Всего разделов: <u>    </u>	Всего листов выписки: <u>    </u>
<b>14.09.2021 № 99/2021/417218655</b>			
Кадастровый номер:		<b>02:22:150802:9</b>	

Сведения о характерных точках границы земельного участка				
Система координат: МСК-05				
Зона №				
Номер точки	Координаты		Описание закрепления на местности	Средняя квадратическая погрешность определения координат характерных точек границ земельного участка, м
	X	Y		
1	2	3	4	5
76	742856.49	1302889.23	данные отсутствуют	данные отсутствуют
77	742842.72	1302891.52	данные отсутствуют	данные отсутствуют
78	742831.24	1302903	данные отсутствуют	данные отсутствуют
79	742803.69	1302928.26	данные отсутствуют	данные отсутствуют
80	742776.14	1302942.04	данные отсутствуют	данные отсутствуют
81	742755.47	1302948.92	данные отсутствуют	данные отсутствуют
82	742732.51	1302948.92	данные отсутствуют	данные отсутствуют
83	742734.81	1302937.44	данные отсутствуют	данные отсутствуют
84	742766.95	1302903	данные отсутствуют	данные отсутствуют
85	742801.39	1302882.34	данные отсутствуют	данные отсутствуют
86	742840.42	1302863.98	данные отсутствуют	данные отсутствуют
87	742863.38	1302815.76	данные отсутствуют	данные отсутствуют
88	742861.09	1302811.17	данные отсутствуют	данные отсутствуют
89	742826.65	1302808.87	данные отсутствуют	данные отсутствуют
90	742819.76	1302829.54	данные отсутствуют	данные отсутствуют

Государственный регистратор		ФГИС ЕГРН
полное наименование должности	подпись	инициалы, фамилия

М.П.

<b>Земельный участок</b>			
(вид объекта недвижимости)			
Лист № <u>    </u> Раздела <b>3.2</b>	Всего листов раздела <b>3.2</b> : <u>    </u>	Всего разделов: <u>    </u>	Всего листов выписки: <u>    </u>
<b>14.09.2021 № 99/2021/417218655</b>			
Кадастровый номер:		<b>02:22:150802:9</b>	

Сведения о характерных точках границы земельного участка				
Система координат: МСК-05				
Зона №				
Номер точки	Координаты		Описание закрепления на местности	Средняя квадратическая погрешность определения координат характерных точек границ земельного участка, м
	X	Y		
1	2	3	4	5
91	742785.32	1302838.72	данные отсутствуют	данные отсутствуют
92	742757.77	1302845.61	данные отсутствуют	данные отсутствуют
93	742714.15	1302847.9	данные отсутствуют	данные отсутствуют
94	742670.52	1302838.72	данные отсутствуют	данные отсутствуют
95	742661.34	1302818.06	данные отсутствуют	данные отсутствуют
96	742661.34	1302779.02	данные отсутствуют	данные отсутствуют
97	742647.57	1302765.25	данные отсутствуют	данные отсутствуют
98	742633.79	1302765.25	данные отсутствуют	данные отсутствуют
99	742613.13	1302795.1	данные отсутствуют	данные отсутствуют
100	742599.35	1302831.83	данные отсутствуют	данные отсутствуют
101	742601.65	1302863.98	данные отсутствуют	данные отсутствуют
102	742558.02	1302928.26	данные отсутствуют	данные отсутствуют
103	742491.44	1302992.55	данные отсутствуют	данные отсутствуют
104	742452.41	1303059.13	данные отсутствуют	данные отсутствуют
105	742404.2	1303167.04	данные отсутствуют	данные отсутствуют

Государственный регистратор		ФГИС ЕГРН
полное наименование должности	подпись	инициалы, фамилия

М.П.

<b>Земельный участок</b>			
(вид объекта недвижимости)			
Лист № <u>    </u> Раздела <b>3.2</b>	Всего листов раздела <b>3.2</b> : <u>    </u>	Всего разделов: <u>    </u>	Всего листов выписки: <u>    </u>
<b>14.09.2021 № 99/2021/417218655</b>			
Кадастровый номер:		<b>02:22:150802:9</b>	

Сведения о характерных точках границы земельного участка				
Система координат: МСК-05				
Зона №				
Номер точки	Координаты		Описание закрепления на местности	Средняя квадратическая погрешность определения координат характерных точек границ земельного участка, м
	X	Y		
1	2	3	4	5
106	742365.17	1303215.25	данные отсутствуют	данные отсутствуют
107	742293.99	1303249.69	данные отсутствуют	данные отсутствуют
108	742188.38	1303288.72	данные отсутствуют	данные отсутствуют
109	742105.73	1303302.49	данные отсутствуют	данные отсутствуют
110	742011.6	1303288.72	данные отсутствуют	данные отсутствуют
111	741967.97	1303249.69	данные отсутствуют	данные отсутствуют
112	741922.06	1303210.66	данные отсутствуют	данные отсутствуют
113	741871.55	1303187.7	данные отсутствуют	данные отсутствуют
114	741802.67	1303176.22	данные отсутствуют	данные отсутствуют
115	741742.97	1303167.04	данные отсутствуют	данные отсутствуют
116	741724.61	1303137.19	данные отсутствуют	данные отсутствуют
117	741713.13	1303088.98	данные отсутствуют	данные отсутствуют
118	741699.35	1303079.79	данные отсутствуют	данные отсутствуют
119	741676.39	1303070.61	данные отсутствуют	данные отсутствуют
120	741639.66	1303070.61	данные отсутствуют	данные отсутствуют

Государственный регистратор		ФГИС ЕГРН
полное наименование должности	подпись	инициалы, фамилия

М.П.

Раздел 3.2

Выписка из Единого государственного реестра недвижимости об объекте недвижимости  
Описание местоположения земельного участка

<b>Земельный участок</b>			
(вид объекта недвижимости)			
Лист № <u>    </u> Раздела <b>3.2</b>	Всего листов раздела <b>3.2</b> : <u>    </u>	Всего разделов: <u>    </u>	Всего листов выписки: <u>    </u>
<b>14.09.2021 № 99/2021/417218655</b>			
Кадастровый номер:		<b>02:22:150802:9</b>	

Сведения о характерных точках границы земельного участка				
Система координат: МСК-05				
Зона №				
Номер точки	Координаты		Описание закрепления на местности	Средняя квадратическая погрешность определения координат характерных точек границ земельного участка, м
	X	Y		
1	2	3	4	5
121	741609.51	1303040.46	данные отсутствуют	данные отсутствуют
122	741620.48	1303033.23	данные отсутствуют	данные отсутствуют
123	741620.49	1303033.22	данные отсутствуют	данные отсутствуют
124	741630.05	1303024.82	данные отсутствуют	данные отсутствуют
125	741630.06	1303024.81	данные отсутствуют	данные отсутствуют
126	741639.63	1303013.37	данные отсутствуют	данные отсутствуют
127	741639.64	1303013.36	данные отсутствуют	данные отсутствуют
128	741639.64	1303013.35	данные отсутствуют	данные отсутствуют
129	741646.64	1303000.75	данные отсутствуют	данные отсутствуют
130	741651.31	1302991.89	данные отсутствуют	данные отсутствуют
131	741656.44	1302980.69	данные отсутствуют	данные отсутствуют
132	741656.45	1302980.68	данные отсутствуют	данные отсутствуют
133	741660.36	1302967.41	данные отсутствуют	данные отсутствуют
134	741674.82	1302967.08	данные отсутствуют	данные отсутствуют
135	741741.42	1302934.93	данные отсутствуют	данные отсутствуют

Государственный регистратор		ФГИС ЕГРН
полное наименование должности	подпись	инициалы, фамилия

М.П.

<b>Земельный участок</b>			
(вид объекта недвижимости)			
Лист № <u>    </u> Раздела <b>3.2</b>	Всего листов раздела <b>3.2</b> : <u>    </u>	Всего разделов: <u>    </u>	Всего листов выписки: <u>    </u>
<b>14.09.2021 № 99/2021/417218655</b>			
Кадастровый номер:		<b>02:22:150802:9</b>	

Сведения о характерных точках границы земельного участка				
Система координат: МСК-05				
Зона №				
Номер точки	Координаты		Описание закрепления на местности	Средняя квадратическая погрешность определения координат характерных точек границ земельного участка, м
	X	Y		
1	2	3	4	5
136	741801.13	1302875.23	данные отсутствуют	данные отсутствуют
137	741865.43	1302838.48	данные отсутствуют	данные отсутствуют
138	741932.03	1302817.82	данные отсутствуют	данные отсутствуют
139	742019.29	1302824.71	данные отсутствуют	данные отсутствуют
140	742067.51	1302806.33	данные отсутствуют	данные отсутствуют
141	742062.92	1302781.07	данные отсутствуют	данные отсутствуют
142	742042.25	1302769.59	данные отсутствуют	данные отсутствуют
143	742035.36	1302732.85	данные отсутствуют	данные отсутствуют
144	742051.44	1302686.92	данные отсутствуют	данные отсутствуют
145	742049.14	1302650.18	данные отсутствуют	данные отсутствуют
146	742039.96	1302638.69	данные отсутствуют	данные отсутствуют
147	742088.18	1302560.62	данные отсутствуют	данные отсутствуют
148	742154.78	1302443.5	данные отсутствуют	данные отсутствуют
149	742175.45	1302356.23	данные отсутствуют	данные отсутствуют
150	742180.04	1302333.27	данные отсутствуют	данные отсутствуют

Государственный регистратор		ФГИС ЕГРН
полное наименование должности	подпись	инициалы, фамилия

М.П.

Раздел 3.2

<b>Земельный участок</b>			
(вид объекта недвижимости)			
Лист № <u>    </u> Раздела <b>3.2</b>	Всего листов раздела <b>3.2</b> : <u>    </u>	Всего разделов: <u>    </u>	Всего листов выписки: <u>    </u>
<b>14.09.2021 № 99/2021/417218655</b>			
Кадастровый номер:		<b>02:22:150802:9</b>	

Сведения о характерных точках границы земельного участка				
Система координат: МСК-05				
Зона №				
Номер точки	Координаты		Описание закрепления на местности	Средняя квадратическая погрешность определения координат характерных точек границ земельного участка, м
	X	Y		
1	2	3	4	5
151	742170.85	1302246	данные отсутствуют	данные отсутствуют
152	742214.49	1302220.74	данные отсутствуют	данные отсутствуют
153	742221.38	1302124.29	данные отсутствуют	данные отсутствуют
154	742219.08	1302039.33	данные отсутствуют	данные отсутствуют
155	742185.75	1301959.14	данные отсутствуют	данные отсутствуют
156	742160.69	1301953.3	данные отсутствуют	данные отсутствуют
157	742079.18	1301717.51	данные отсутствуют	данные отсутствуют
158	741989.44	1301733.9	данные отсутствуют	данные отсутствуют
159	741926.3	1301745.29	данные отсутствуют	данные отсутствуют
160	741900.53	1301763.09	данные отсутствуют	данные отсутствуют
161	741924.01	1301824.39	данные отсутствуют	данные отсутствуют
162	742060.63	1301993.4	данные отсутствуют	данные отсутствуют
163	742063.74	1302047.12	данные отсутствуют	данные отсутствуют
164	742025.22	1302132.58	данные отсутствуют	данные отсутствуют
165	742035.03	1302313.29	данные отсутствуют	данные отсутствуют

Государственный регистратор		ФГИС ЕГРН
полное наименование должности	подпись	инициалы, фамилия

М.П.

<b>Земельный участок</b>			
(вид объекта недвижимости)			
Лист № <u>    </u> Раздела <b>3.2</b>	Всего листов раздела <b>3.2</b> : <u>    </u>	Всего разделов: <u>    </u>	Всего листов выписки: <u>    </u>
<b>14.09.2021 № 99/2021/417218655</b>			
Кадастровый номер:		<b>02:22:150802:9</b>	

Сведения о характерных точках границы земельного участка				
Система координат: МСК-05				
Зона №				
Номер точки	Координаты		Описание закрепления на местности	Средняя квадратическая погрешность определения координат характерных точек границ земельного участка, м
	X	Y		
1	2	3	4	5
166	742009.22	1302299.17	данные отсутствуют	данные отсутствуют
167	741968.77	1302259.78	данные отсутствуют	данные отсутствуют
168	741961.88	1302273.56	данные отсутствуют	данные отсутствуют
169	741961.88	1302370.01	данные отсутствуют	данные отсутствуют
170	741966.47	1302422.83	данные отсутствуют	данные отсутствуют
171	741952.69	1302434.31	данные отсутствуют	данные отсутствуют
172	741941.21	1302434.31	данные отсутствуют	данные отсутствуют
173	741925.14	1302392.98	данные отсутствуют	данные отсутствуют
174	741906.76	1302268.97	данные отсутствуют	данные отсутствуют
175	741895.28	1302161.04	данные отсутствуют	данные отсутствуют
176	741865.17	1302170.05	данные отсутствуют	данные отсутствуют
177	741825.25	1302200.87	данные отсутствуют	данные отсутствуют
178	741803.42	1302206.97	данные отсутствуют	данные отсутствуют
179	741764.39	1302158.74	данные отсутствуют	данные отсутствуют
180	741736.83	1302112.81	данные отсутствуют	данные отсутствуют

Государственный регистратор		ФГИС ЕГРН
полное наименование должности	подпись	инициалы, фамилия

М.П.

Раздел 3.2

Выписка из Единого государственного реестра недвижимости об объекте недвижимости  
Описание местоположения земельного участка

<b>Земельный участок</b>			
(вид объекта недвижимости)			
Лист № <u>    </u> Раздела <b>3.2</b>	Всего листов раздела <b>3.2</b> : <u>    </u>	Всего разделов: <u>    </u>	Всего листов выписки: <u>    </u>
<b>14.09.2021 № 99/2021/417218655</b>			
Кадастровый номер:		<b>02:22:150802:9</b>	

Сведения о характерных точках границы земельного участка				
Система координат: МСК-05				
Зона №				
Номер точки	Координаты		Описание закрепления на местности	Средняя квадратическая погрешность определения координат характерных точек границ земельного участка, м
	X	Y		
1	2	3	4	5
181	741702.38	1302082.96	данные отсутствуют	данные отсутствуют
182	741693.2	1302110.52	данные отсутствуют	данные отсутствуют
183	741711.57	1302161.04	данные отсутствуют	данные отсутствуют
184	741729.94	1302227.63	данные отсутствуют	данные отсутствуют
185	741727.78	1302293.42	данные отсутствуют	данные отсутствуют
186	741713.64	1302400.59	данные отсутствуют	данные отсутствуют
187	741667.94	1302415.94	данные отсутствуют	данные отсутствуют
188	741660.98	1302470.36	данные отсутствуют	данные отсутствуют
189	741644.61	1302573.99	данные отсутствуют	данные отсутствуют
190	741615.12	1302680.03	данные отсутствуют	данные отсутствуют
191	741581.05	1302708.6	данные отсутствуют	данные отсутствуют
192	741519.92	1302551.78	данные отсутствуют	данные отсутствуют
193	741490.68	1302511.92	данные отсутствуют	данные отсутствуют
194	741434.87	1302453.44	данные отсутствуют	данные отсутствуют
195	741296.66	1302315.24	данные отсутствуют	данные отсутствуют

Государственный регистратор		ФГИС ЕГРН
полное наименование должности	подпись	инициалы, фамилия

М.П.

Выписка из Единого государственного реестра недвижимости об объекте недвижимости  
Описание местоположения земельного участка

<b>Земельный участок</b>			
(вид объекта недвижимости)			
Лист № <u>    </u> Раздела <u>3.2</u>	Всего листов раздела <u>3.2</u> : <u>    </u>	Всего разделов: <u>    </u>	Всего листов выписки: <u>    </u>
14.09.2021 № 99/2021/417218655			
Кадастровый номер:		02:22:150802:9	

Сведения о характерных точках границы земельного участка				
Система координат: МСК-05				
Зона №				
Номер точки	Координаты		Описание закрепления на местности	Средняя квадратическая погрешность определения координат характерных точек границ земельного участка, м
	X	Y		
1	2	3	4	5
196	741171.93	1302205.1	данные отсутствуют	данные отсутствуют
197	741899.67	1301760.82	данные отсутствуют	данные отсутствуют
198	741917.35	1301746.9	данные отсутствуют	данные отсутствуют
199	743004.67	1301316.32	данные отсутствуют	данные отсутствуют
200	743167.76	1301406.02	данные отсутствуют	данные отсутствуют
201	743290.37	1301464.83	данные отсутствуют	данные отсутствуют
202	743477.77	1301500.62	данные отсутствуют	данные отсутствуют
203	743598.29	1301526.62	данные отсутствуют	данные отсутствуют
204	743651.52	1301544.46	данные отсутствуют	данные отсутствуют
205	743773.78	1301586.98	данные отсутствуют	данные отсутствуют
206	743394.43	1301502.73	данные отсутствуют	данные отсутствуют
207	743391.62	1301509.2	данные отсутствуют	данные отсутствуют
208	743391.19	1301509.75	данные отсутствуют	данные отсутствуют
209	743382.84	1301512.3	данные отсутствуют	данные отсутствуют
210	743383.42	1301514.21	данные отсутствуют	данные отсутствуют

Государственный регистратор		ФГИС ЕГРН
полное наименование должности	подпись	инициалы, фамилия

М.П.

Раздел 3.2

Выписка из Единого государственного реестра недвижимости об объекте недвижимости  
Описание местоположения земельного участка

<b>Земельный участок</b>			
(вид объекта недвижимости)			
Лист № <u>    </u> Раздела <u>3.2</u>	Всего листов раздела <u>3.2</u> : <u>    </u>	Всего разделов: <u>    </u>	Всего листов выписки: <u>    </u>
14.09.2021 № 99/2021/417218655			
Кадастровый номер:		02:22:150802:9	

Сведения о характерных точках границы земельного участка				
Система координат: МСК-05				
Зона №				
Номер точки	Координаты		Описание закрепления на местности	Средняя квадратическая погрешность определения координат характерных точек границ земельного участка, м
	X	Y		
1	2	3	4	5
211	743391.59	1301511.72	данные отсутствуют	данные отсутствуют
212	743394.91	1301519.06	данные отсутствуют	данные отсутствуют
213	743396.73	1301518.24	данные отсутствуют	данные отсутствуют
214	743393.28	1301510.6	данные отсутствуют	данные отсутствуют
215	743393.45	1301510.01	данные отсутствуют	данные отсутствуют
216	743396.26	1301503.53	данные отсутствуют	данные отсутствуют
217	743546.26	1301553.94	данные отсутствуют	данные отсутствуют
218	743545.62	1301556.08	данные отсутствуют	данные отсутствуют
219	743547.77	1301556.72	данные отсутствуют	данные отсутствуют
220	743548.4	1301554.57	данные отсутствуют	данные отсутствуют
221	743692.04	1301595.69	данные отсутствуют	данные отсутствуют
222	743691.41	1301597.83	данные отсутствуют	данные отсутствуют
223	743693.55	1301598.47	данные отсутствуют	данные отсутствуют
224	743694.19	1301596.32	данные отсутствуют	данные отсутствуют
225	743843.56	1301641.86	данные отсутствуют	данные отсутствуют

Государственный регистратор		ФГИС ЕГРН
полное наименование должности	подпись	инициалы, фамилия

М.П.



<b>Земельный участок</b>			
(вид объекта недвижимости)			
Лист № <u>    </u> Раздела <b>3.2</b>	Всего листов раздела <b>3.2</b> : <u>    </u>	Всего разделов: <u>    </u>	Всего листов выписки: <u>    </u>
<b>14.09.2021 № 99/2021/417218655</b>			
Кадастровый номер:		<b>02:22:150802:9</b>	

## Сведения о характерных точках границы земельного участка

Система координат: МСК-05

Зона №

Номер точки	Координаты		Описание закрепления на местности	Средняя квадратическая погрешность определения координат характерных точек границ земельного участка, м
	X	Y		
1	2	3	4	5
226	743842.93	1301644	данные отсутствуют	данные отсутствуют
227	743845.07	1301644.64	данные отсутствуют	данные отсутствуют
228	743845.7	1301642.49	данные отсутствуют	данные отсутствуют
229	744007.68	1301690.31	данные отсутствуют	данные отсутствуют
230	744007.05	1301692.45	данные отсутствуют	данные отсутствуют
231	744009.2	1301693.08	данные отсутствуют	данные отсутствуют
232	744009.83	1301690.94	данные отсутствуют	данные отсутствуют
233	744170.28	1301738.21	данные отсутствуют	данные отсутствуют
234	744169.65	1301740.35	данные отсутствуют	данные отсутствуют
235	744171.79	1301740.99	данные отсутствуют	данные отсутствуют
236	744172.43	1301738.84	данные отсутствуют	данные отсутствуют
237	744491.19	1301824.83	данные отсутствуют	данные отсутствуют
238	744489.23	1301825.2	данные отсутствуют	данные отсутствуют
239	744490.83	1301833.71	данные отсутствуют	данные отсутствуют
240	744490.75	1301834.35	данные отсутствуют	данные отсутствуют

Государственный регистратор		ФГИС ЕГРН
полное наименование должности	подпись	инициалы, фамилия

М.П.

Раздел 3.2

Выписка из Единого государственного реестра недвижимости об объекте недвижимости  
Описание местоположения земельного участка

<b>Земельный участок</b>			
(вид объекта недвижимости)			
Лист № <u>    </u> Раздела <b>3.2</b>	Всего листов раздела <b>3.2</b> : <u>    </u>	Всего разделов: <u>    </u>	Всего листов выписки: <u>    </u>
<b>14.09.2021 № 99/2021/417218655</b>			
Кадастровый номер:		<b>02:22:150802:9</b>	

## Сведения о характерных точках границы земельного участка

Система координат: МСК-05

Зона №

Номер точки	Координаты		Описание закрепления на местности	Средняя квадратическая погрешность определения координат характерных точек границ земельного участка, м
	X	Y		
1	2	3	4	5
241	744485.29	1301840.47	данные отсутствуют	данные отсутствуют
242	744486.78	1301841.8	данные отсутствуют	данные отсутствуют
243	744492.4	1301835.5	данные отсутствуют	данные отсутствуют
244	744492.59	1301835.43	данные отсутствуют	данные отсутствуют
245	744502.19	1301834.9	данные отсутствуют	данные отсутствуют
246	744502.08	1301832.9	данные отсутствуют	данные отсутствуют
247	744492.81	1301833.42	данные отсутствуют	данные отсутствуют
248	744545.75	1301972.63	данные отсутствуют	данные отсутствуют
249	744543.66	1301973.42	данные отсутствуют	данные отсутствуют
250	744544.45	1301975.51	данные отсутствуют	данные отсутствуют
251	744546.54	1301974.72	данные отсутствуют	данные отсутствуют
252	744603.77	1302125.32	данные отсутствуют	данные отсутствуют
253	744601.68	1302126.12	данные отсутствуют	данные отсутствуют
254	744602.48	1302128.21	данные отсутствуют	данные отсутствуют
255	744604.57	1302127.41	данные отсутствуют	данные отсутствуют

Государственный регистратор		ФГИС ЕГРН
полное наименование должности	подпись	инициалы, фамилия

М.П.

Выписка из Единого государственного реестра недвижимости об объекте недвижимости  
Описание местоположения земельного участка

<b>Земельный участок</b>			
(вид объекта недвижимости)			
Лист № __	Раздела <b>3.2</b>	Всего листов раздела <b>3.2</b> : __	Всего разделов: __
14.09.2021 № 99/2021/417218655		Всего листов выписки: __	
Кадастровый номер:		02:22:150802:9	

Сведения о характерных точках границы земельного участка				
Система координат: МСК-05				
Зона №				
Номер точки	Координаты		Описание закрепления на местности	Средняя квадратическая погрешность определения координат характерных точек границ земельного участка, м
	X	Y		
1	2	3	4	5
256	744665.55	1302286.21	данные отсутствуют	данные отсутствуют
257	744663.46	1302287	данные отсутствуют	данные отсутствуют
258	744664.25	1302289.09	данные отсутствуют	данные отсутствуют
259	744666.34	1302288.3	данные отсутствуют	данные отсутствуют

Государственный регистратор		ФГИС ЕГРН
полное наименование должности	подпись	инициалы, фамилия

М.П.

Раздел 4

Выписка из Единого государственного реестра недвижимости об объекте недвижимости  
Сведения о частях земельного участка

<b>Земельный участок</b>			
(вид объекта недвижимости)			
Лист № __	Раздела <b>4</b>	Всего листов раздела <b>4</b> : __	Всего разделов: __
14.09.2021 № 99/2021/417218655		Всего листов выписки: __	
Кадастровый номер:		02:22:150802:9	

План (чертеж, схема) части земельного участка	Учетный номер части: <b>02:22:150802:9/1</b>
	
Масштаб 1: данные отсутствуют	Условные обозначения:

Государственный регистратор		ФГИС ЕГРН
полное наименование должности	подпись	инициалы, фамилия

М.П.

<b>Земельный участок</b>			
(вид объекта недвижимости)			
Лист № __ Раздела <b>4</b>	Всего листов раздела <b>4</b> : __	Всего разделов: __	Всего листов выписки: __
<b>14.09.2021 № 99/2021/417218655</b>			
Кадастровый номер:		<b>02:22:150802:9</b>	

План (чертеж, схема) части земельного участка	Учетный номер части: <b>02:22:150802:9/2</b>
	
Масштаб 1: данные отсутствуют	Условные обозначения:

Государственный регистратор		ФГИС ЕГРН
полное наименование должности	подпись	инициалы, фамилия

М.П.


<b>Земельный участок</b>			
(вид объекта недвижимости)			
Лист № __ Раздела <b>4</b>	Всего листов раздела <b>4</b> : __	Всего разделов: __	Всего листов выписки: __
<b>14.09.2021 № 99/2021/417218655</b>			
Кадастровый номер:		<b>02:22:150802:9</b>	

План (чертеж, схема) части земельного участка	Учетный номер части: <b>02:22:150802:9/3</b>
	
Масштаб 1: данные отсутствуют	Условные обозначения:

Государственный регистратор		ФГИС ЕГРН
полное наименование должности	подпись	инициалы, фамилия

М.П.

<b>Земельный участок</b>			
(вид объекта недвижимости)			
Лист № <u>    </u> Раздела <u>4</u>	Всего листов раздела <u>4</u> : <u>    </u>	Всего разделов: <u>    </u>	Всего листов выписки: <u>    </u>
14.09.2021 № 99/2021/417218655			
Кадастровый номер:		02:22:150802:9	

План (чертеж, схема) части земельного участка	Учетный номер части: <b>02:22:150802:9/4</b>
	
Масштаб 1: данные отсутствуют	Условные обозначения:

Государственный регистратор		ФГИС ЕГРН
полное наименование должности	подпись	инициалы, фамилия

М.П.

<b>Земельный участок</b>			
(вид объекта недвижимости)			
Лист № <u>    </u> Раздела <u>4.1</u>	Всего листов раздела <u>4.1</u> : <u>    </u>	Всего разделов: <u>    </u>	Всего листов выписки: <u>    </u>
14.09.2021 № 99/2021/417218655			
Кадастровый номер:		02:22:150802:9	

Учетный номер части	Площадь (м <sup>2</sup> )	Содержание ограничения в использовании или ограничения права на объект недвижимости или обременения объекта недвижимости
1	2	3
1	2286	Ограничения прав на земельный участок, предусмотренные статьями 56, 56.1 Земельного кодекса Российской Федерации, Постановление Правительства Российской Федерации "О порядке установления охранных зон объектов электросетевого хозяйства и особых условий использования земельных участков, расположенных в границах таких зон" № 160 от 24.02.2009, срок действия: 13.02.2015
2	12668	Ограничения прав на земельный участок, предусмотренные статьями 56, 56.1 Земельного кодекса Российской Федерации, Постановление Правительства Российской Федерации "О порядке установления охранных зон объектов электросетевого хозяйства и особых условий использования земельных участков, расположенных в границах таких зон" № 160 от 24.02.2009, срок действия: 19.02.2015
3	57393	Ограничения прав на земельный участок, предусмотренные статьями 56, 56.1 Земельного кодекса Российской Федерации, Постановление Правительства РФ "О порядке установления охранных зон объектов электросетевого хозяйства и особых условий использования земельных участков, расположенных в границах таких зон" № 160 от 24.02.2009, срок действия: 20.07.2015
4	24567	Ограничения прав на земельный участок, предусмотренные статьями 56, 56.1 Земельного кодекса Российской Федерации, Постановление Правительства РФ "Об утверждении порядков установления и использования полос отвода и придорожных полос автомобильных дорог РФ регионального или межмуниципального значения" № 137 от 29.04.2011, срок действия: 25.03.2020

Государственный регистратор		ФГИС ЕГРН
полное наименование должности	подпись	инициалы, фамилия

М.П.

Земельный участок				
(вид объекта недвижимости)				
Лист № ____ Раздела <b>4.2</b>		Всего листов раздела <b>4.2</b> : ____		Всего разделов: ____
14.09.2021 № 99/2021/417218655				
Кадастровый номер:			02:22:150802:9	
Сведения о характерных точках границы части (частей) земельного участка				
Учетный номер части: 1				
Система координат: МСК-05				
Зона №				
Номер точки	Координаты, м		Описание закрепления на местности	Средняя квадратическая погрешность определения координат характерных точек границы части земельного участка, м
	X	Y		
1	2	3	4	5
1	743980.02	1301664.37	данные отсутствуют	данные отсутствуют
2	744349.04	1301796.92	данные отсутствуют	данные отсутствуют
3	744493.84	1301808.96	данные отсутствуют	данные отсутствуют
4	744528.62	1301788.98	данные отсутствуют	данные отсутствуют
5	744621.64	1301781.01	данные отсутствуют	данные отсутствуют
6	744752.24	1301762.22	данные отсутствуют	данные отсутствуют
7	744910.69	1301750.98	данные отсутствуют	данные отсутствуют
22	744706.35	1302443.51	данные отсутствуют	данные отсутствуют
199	743004.67	1301316.32	данные отсутствуют	данные отсутствуют
199	743004.67	1301316.32	данные отсутствуют	данные отсутствуют
200	743167.76	1301406.02	данные отсутствуют	данные отсутствуют
201	743290.37	1301464.83	данные отсутствуют	данные отсутствуют
201	743290.37	1301464.83	данные отсутствуют	данные отсутствуют
205	743773.78	1301586.98	данные отсутствуют	данные отсутствуют
206	743394.43	1301502.73	данные отсутствуют	данные отсутствуют
207	743391.62	1301509.2	данные отсутствуют	данные отсутствуют
Государственный регистратор			ФГИС ЕГРН	
полное наименование должности			подпись	
			инициалы, фамилия	

М.П.

Раздел 4.2

Выписка из Единого государственного реестра недвижимости об объекте недвижимости  
Сведения о частях земельного участка

Земельный участок				
(вид объекта недвижимости)				
Лист № ____ Раздела <b>4.2</b>		Всего листов раздела <b>4.2</b> : ____		Всего разделов: ____
14.09.2021 № 99/2021/417218655				
Кадастровый номер:			02:22:150802:9	
Номер точки	Координаты, м		Описание закрепления на местности	Средняя квадратическая погрешность определения координат характерных точек границы части земельного участка, м
	X	Y		
1	2	3	4	5
208	743391.19	1301509.75	данные отсутствуют	данные отсутствуют
209	743382.84	1301512.3	данные отсутствуют	данные отсутствуют
210	743383.42	1301514.21	данные отсутствуют	данные отсутствуют
211	743391.59	1301511.72	данные отсутствуют	данные отсутствуют
212	743394.91	1301519.06	данные отсутствуют	данные отсутствуют
213	743396.73	1301518.24	данные отсутствуют	данные отсутствуют
214	743393.28	1301510.6	данные отсутствуют	данные отсутствуют
215	743393.45	1301510.01	данные отсутствуют	данные отсутствуют
216	743396.26	1301503.53	данные отсутствуют	данные отсутствуют
217	743546.26	1301553.94	данные отсутствуют	данные отсутствуют
218	743545.62	1301556.08	данные отсутствуют	данные отсутствуют
219	743547.77	1301556.72	данные отсутствуют	данные отсутствуют
220	743548.4	1301554.57	данные отсутствуют	данные отсутствуют
221	743692.04	1301595.69	данные отсутствуют	данные отсутствуют
222	743691.41	1301597.83	данные отсутствуют	данные отсутствуют
223	743693.55	1301598.47	данные отсутствуют	данные отсутствуют
224	743694.19	1301596.32	данные отсутствуют	данные отсутствуют
Государственный регистратор			ФГИС ЕГРН	
полное наименование должности			подпись	
			инициалы, фамилия	

М.П.

<b>Земельный участок</b>			
(вид объекта недвижимости)			
Лист № ____ Раздела <b>4.2</b>	Всего листов раздела <b>4.2</b> : ____	Всего разделов: ____	Всего листов выписки: ____
<b>14.09.2021 № 99/2021/417218655</b>			
Кадастровый номер:		<b>02:22:150802:9</b>	

Номер точки	Координаты, м		Описание закрепления на местности	Средняя квадратическая погрешность определения координат характерных точек границы части земельного участка, м
	X	Y		
1	2	3	4	5
225	743843.56	1301641.86	данные отсутствуют	данные отсутствуют
226	743842.93	1301644	данные отсутствуют	данные отсутствуют
227	743845.07	1301644.64	данные отсутствуют	данные отсутствуют
228	743845.7	1301642.49	данные отсутствуют	данные отсутствуют
229	744007.68	1301690.31	данные отсутствуют	данные отсутствуют
230	744007.05	1301692.45	данные отсутствуют	данные отсутствуют
231	744009.2	1301693.08	данные отсутствуют	данные отсутствуют
232	744009.83	1301690.94	данные отсутствуют	данные отсутствуют
233	744170.28	1301738.21	данные отсутствуют	данные отсутствуют
233	744170.28	1301738.21	данные отсутствуют	данные отсутствуют
234	744169.65	1301740.35	данные отсутствуют	данные отсутствуют
234	744169.65	1301740.35	данные отсутствуют	данные отсутствуют
235	744171.79	1301740.99	данные отсутствуют	данные отсутствуют
235	744171.79	1301740.99	данные отсутствуют	данные отсутствуют
236	744172.43	1301738.84	данные отсутствуют	данные отсутствуют
236	744172.43	1301738.84	данные отсутствуют	данные отсутствуют
237	744491.19	1301824.83	данные отсутствуют	данные отсутствуют

Государственный регистратор		ФГИС ЕГРН
полное наименование должности	подпись	инициалы, фамилия

М.П.

<b>Земельный участок</b>			
(вид объекта недвижимости)			
Лист № ____ Раздела <b>4.2</b>	Всего листов раздела <b>4.2</b> : ____	Всего разделов: ____	Всего листов выписки: ____
<b>14.09.2021 № 99/2021/417218655</b>			
Кадастровый номер:		<b>02:22:150802:9</b>	

Номер точки	Координаты, м		Описание закрепления на местности	Средняя квадратическая погрешность определения координат характерных точек границы части земельного участка, м
	X	Y		
1	2	3	4	5
238	744489.23	1301825.2	данные отсутствуют	данные отсутствуют
239	744490.83	1301833.71	данные отсутствуют	данные отсутствуют
240	744490.75	1301834.35	данные отсутствуют	данные отсутствуют
241	744485.29	1301840.47	данные отсутствуют	данные отсутствуют
242	744486.78	1301841.8	данные отсутствуют	данные отсутствуют
243	744492.4	1301835.5	данные отсутствуют	данные отсутствуют
244	744492.59	1301835.43	данные отсутствуют	данные отсутствуют
245	744502.19	1301834.9	данные отсутствуют	данные отсутствуют
246	744502.08	1301832.9	данные отсутствуют	данные отсутствуют
247	744492.81	1301833.42	данные отсутствуют	данные отсутствуют
248	744545.75	1301972.63	данные отсутствуют	данные отсутствуют
249	744543.66	1301973.42	данные отсутствуют	данные отсутствуют
250	744544.45	1301975.51	данные отсутствуют	данные отсутствуют
251	744546.54	1301974.72	данные отсутствуют	данные отсутствуют
252	744603.77	1302125.32	данные отсутствуют	данные отсутствуют
253	744601.68	1302126.12	данные отсутствуют	данные отсутствуют
254	744602.48	1302128.21	данные отсутствуют	данные отсутствуют

Государственный регистратор		ФГИС ЕГРН
полное наименование должности	подпись	инициалы, фамилия

М.П.

<b>Земельный участок</b>			
(вид объекта недвижимости)			
Лист № ____ Раздела <b>4.2</b>	Всего листов раздела <b>4.2</b> : ____	Всего разделов: ____	Всего листов выписки: ____
<b>14.09.2021 № 99/2021/417218655</b>			
Кадастровый номер:		<b>02:22:150802:9</b>	

Номер точки	Координаты, м		Описание закрепления на местности	Средняя квадратическая погрешность определения координат характерных точек границы части земельного участка, м
	X	Y		
1	2	3	4	5
256	744665.55	1302286.21	данные отсутствуют	данные отсутствуют
257	744663.46	1302287	данные отсутствуют	данные отсутствуют
258	744664.25	1302289.09	данные отсутствуют	данные отсутствуют
259	744666.34	1302288.3	данные отсутствуют	данные отсутствуют
260	743526.77	1301511.41	данные отсутствуют	данные отсутствуют
261	743548.35	1301515.85	данные отсутствуют	данные отсутствуют
262	743499.85	1301614.12	данные отсутствуют	данные отсутствуют
263	743480.57	1301604.61	данные отсутствуют	данные отсутствуют
264	743467.99	1301569.84	данные отсутствуют	данные отсутствуют
265	743509.81	1301596.42	данные отсутствуют	данные отсутствуют
266	743498.27	1301614.56	данные отсутствуют	данные отсутствуют
267	743457.12	1301588.4	данные отсутствуют	данные отсутствуют
268	742973.94	1301328.49	данные отсутствуют	данные отсутствуют
269	743000.09	1301318.13	данные отсутствуют	данные отсутствуют
270	743380.54	1301482.05	данные отсутствуют	данные отсутствуют
271	743400.57	1301494.22	данные отсутствуют	данные отсутствуют
272	743552.47	1301538.27	данные отсутствуют	данные отсутствуют
Государственный регистратор				ФГИС ЕГРН
полное наименование должности			подпись	инициалы, фамилия

М.П.

Раздел 4.2

Выписка из Единого государственного реестра недвижимости об объекте недвижимости  
Сведения о частях земельного участка

<b>Земельный участок</b>			
(вид объекта недвижимости)			
Лист № ____ Раздела <b>4.2</b>	Всего листов раздела <b>4.2</b> : ____	Всего разделов: ____	Всего листов выписки: ____
<b>14.09.2021 № 99/2021/417218655</b>			
Кадастровый номер:		<b>02:22:150802:9</b>	

Номер точки	Координаты, м		Описание закрепления на местности	Средняя квадратическая погрешность определения координат характерных точек границы части земельного участка, м
	X	Y		
1	2	3	4	5
273	743849.46	1301626.44	данные отсутствуют	данные отсутствуют
274	743986.91	1301666.84	данные отсутствуют	данные отсутствуют
275	744469.92	1301806.97	данные отсутствуют	данные отсутствуют
276	744497.27	1301814.64	данные отсутствуют	данные отсутствуют
277	744508.61	1301825.07	данные отсутствуют	данные отсутствуют
278	744561.32	1301966.37	данные отсутствуют	данные отсутствуют
279	744619.9	1302119.15	данные отсутствуют	данные отсутствуют
280	744680.49	1302280.41	данные отсутствуют	данные отсутствуют
281	744724.75	1302402.11	данные отсутствуют	данные отсутствуют
282	744704.22	1302444.97	данные отсутствуют	данные отсутствуют
283	744703.45	1302443.01	данные отсутствуют	данные отсутствуют
284	744648.63	1302292.28	данные отсутствуют	данные отсутствуют
285	744588.14	1302131.27	данные отсутствуют	данные отсутствуют
286	744529.55	1301978.47	данные отсутствуют	данные отсутствуют
287	744479.77	1301845.05	данные отсутствуют	данные отсутствуют
288	744323.52	1301801.23	данные отсутствуют	данные отсутствуют
289	743839.9	1301659.07	данные отсутствуют	данные отсутствуют
Государственный регистратор				ФГИС ЕГРН
полное наименование должности			подпись	инициалы, фамилия

М.П.

<b>Земельный участок</b>			
(вид объекта недвижимости)			
Лист № ____ Раздела <b>4.2</b>	Всего листов раздела <b>4.2</b> : ____	Всего разделов: ____	Всего листов выписки: ____
<b>14.09.2021 № 99/2021/417218655</b>			
Кадастровый номер:		<b>02:22:150802:9</b>	

Номер точки	Координаты, м		Описание закрепления на местности	Средняя квадратическая погрешность определения координат характерных точек границы части земельного участка, м
	X	Y		
1	2	3	4	5
290	743542.97	1301570.92	данные отсутствуют	данные отсутствуют
291	743388.93	1301526.25	данные отсутствуют	данные отсутствуют
292	743273.77	1301456.87	данные отсутствуют	данные отсутствуют
293	744604.58	1302127.41	данные отсутствуют	данные отсутствуют
294	743167.37	1301405.81	данные отсутствуют	данные отсутствуют
295	743138.38	1301391.94	данные отсутствуют	данные отсутствуют
296	743000.67	1301317.9	данные отсутствуют	данные отсутствуют
297	744898.76	1301783.19	данные отсутствуют	данные отсутствуют
298	744855.93	1301786.41	данные отсутствуют	данные отсутствуют
299	744785.98	1301793.58	данные отсутствуют	данные отсутствуют
300	744701.89	1301803.4	данные отсутствуют	данные отсутствуют
301	744700.02	1301803.59	данные отсутствуют	данные отсутствуют
302	744632.65	1301808.89	данные отсутствуют	данные отсутствуют
303	744572.15	1301815	данные отсутствуют	данные отсутствуют
304	744571.37	1301815.07	данные отсутствуют	данные отсутствуют
305	744521.6	1301819.31	данные отсутствуют	данные отсутствуют
306	744517.36	1301819.49	данные отсутствуют	данные отсутствуют

Государственный регистратор		ФГИС ЕГРН
полное наименование должности	подпись	инициалы, фамилия

М.П.

<b>Земельный участок</b>			
(вид объекта недвижимости)			
Лист № ____ Раздела <b>4.2</b>	Всего листов раздела <b>4.2</b> : ____	Всего разделов: ____	Всего листов выписки: ____
<b>14.09.2021 № 99/2021/417218655</b>			
Кадастровый номер:		<b>02:22:150802:9</b>	

Номер точки	Координаты, м		Описание закрепления на местности	Средняя квадратическая погрешность определения координат характерных точек границы части земельного участка, м
	X	Y		
1	2	3	4	5
307	744514.15	1301819.39	данные отсутствуют	данные отсутствуют
308	744489.39	1301817.8	данные отсутствуют	данные отсутствуют
309	744486.11	1301817.48	данные отсутствуют	данные отсутствуют
310	744462.49	1301814.39	данные отсутствуют	данные отсутствуют
311	744460.76	1301814.13	данные отсутствуют	данные отсутствуют
312	744401.24	1301804.21	данные отсутствуют	данные отсутствуют
313	744399.71	1301803.93	данные отсутствуют	данные отсутствуют
314	744375.54	1301799.12	данные отсутствуют	данные отсутствуют
315	744329.92	1301790.05	данные отсутствуют	данные отсутствуют
316	744326.49	1301789.37	данные отсутствуют	данные отсутствуют
317	744325.2	1301789.1	данные отсутствуют	данные отсутствуют
318	744280.42	1301778.96	данные отсутствуют	данные отсутствуют
319	744279.57	1301778.75	данные отсутствуют	данные отсутствуют
320	744220.12	1301764.19	данные отсутствуют	данные отсутствуют
321	744216.56	1301763.18	данные отсутствуют	данные отсутствуют
322	744216.04	1301763.01	данные отсутствуют	данные отсутствуют
323	744147.2	1301739.8	данные отсутствуют	данные отсутствуют

Государственный регистратор		ФГИС ЕГРН
полное наименование должности	подпись	инициалы, фамилия

М.П.



Земельный участок				
(вид объекта недвижимости)				
Лист № ____ Раздела <u>4.2</u>		Всего листов раздела <u>4.2</u> : ____		Всего разделов: ____
14.09.2021 № 99/2021/417218655				
Кадастровый номер:			02:22:150802:9	
Номер точки	Координаты, м		Описание закрепления на местности	Средняя квадратическая погрешность определения координат характерных точек границы части земельного участка, м
	X	Y		
1	2	3	4	5
324	744141.99	1301737.72	данные отсутствуют	данные отсутствуют
325	744119.82	1301727.35	данные отсутствуют	данные отсутствуют
326	744031.53	1301692.43	данные отсутствуют	данные отсутствуют
327	744030.86	1301692.16	данные отсутствуют	данные отсутствуют
328	743962.95	1301664.16	данные отсутствуют	данные отсутствуют
329	743962.52	1301663.98	данные отсутствуют	данные отсутствуют
330	743886.8	1301631.93	данные отсутствуют	данные отсутствуют
331	743817.08	1301603.61	данные отсутствуют	данные отсутствуют
332	743771.94	1301586.34	данные отсутствуют	данные отсутствуют
333	743467.99	1301498.75	данные отсутствуют	данные отсутствуют
334	743417.64	1301494.8	данные отсутствуют	данные отсутствуют
335	743413.06	1301494.22	данные отсутствуют	данные отсутствуют
336	743384.59	1301489.31	данные отсутствуют	данные отсутствуют
337	743378.8	1301487.95	данные отсутствуют	данные отсутствуют
338	743358.79	1301481.98	данные отсутствуют	данные отсутствуют
339	743328.9	1301476.72	данные отсутствуют	данные отсутствуют
340	743324.32	1301475.7	данные отсутствуют	данные отсутствуют
Государственный регистратор				ФГИС ЕГРН
полное наименование должности			подпись	инициалы, фамилия

М.П.

Раздел 4.2

Выписка из Единого государственного реестра недвижимости об объекте недвижимости  
Сведения о частях земельного участка

Земельный участок				
(вид объекта недвижимости)				
Лист № ____ Раздела <u>4.2</u>		Всего листов раздела <u>4.2</u> : ____		Всего разделов: ____
14.09.2021 № 99/2021/417218655				
Кадастровый номер:			02:22:150802:9	
Номер точки	Координаты, м		Описание закрепления на местности	Средняя квадратическая погрешность определения координат характерных точек границы части земельного участка, м
	X	Y		
1	2	3	4	5
341	743277.56	1301462.86	данные отсутствуют	данные отсутствуют
342	743276.66	1301462.6	данные отсутствуют	данные отсутствуют
343	743217.54	1301445.17	данные отсутствуют	данные отсутствуют
344	743216.23	1301444.76	данные отсутствуют	данные отсутствуют
345	743215.19	1301444.41	данные отсутствуют	данные отсутствуют
346	743185.3	1301433.97	данные отсутствуют	данные отсутствуют
347	743182.63	1301432.95	данные отсутствуют	данные отсутствуют
348	743129.48	1301410.9	данные отсутствуют	данные отсутствуют
349	743125.57	1301409.08	данные отсутствуют	данные отсутствуют
350	743094.96	1301393.16	данные отсутствуют	данные отсутствуют
351	743094.45	1301392.89	данные отсутствуют	данные отсутствуют
352	742973.99	1301328.47	данные отсутствуют	данные отсутствуют
Государственный регистратор				ФГИС ЕГРН
полное наименование должности			подпись	инициалы, фамилия

М.П.

Земельный участок				
(вид объекта недвижимости)				
Лист № ____ Раздела <b>4.2</b>		Всего листов раздела <b>4.2</b> : ____		Всего разделов: ____
14.09.2021 № 99/2021/417218655				
Кадастровый номер:			02:22:150802:9	
Сведения о характерных точках границы части (частей) земельного участка				
Учетный номер части: 2				
Система координат: МСК-05				
Зона №				
Номер точки	Координаты, м		Описание закрепления на местности	Средняя квадратическая погрешность определения координат характерных точек границы части земельного участка, м
	X	Y		
1	2	3	4	5
1	743980.02	1301664.37	данные отсутствуют	данные отсутствуют
2	744349.04	1301796.92	данные отсутствуют	данные отсутствуют
3	744493.84	1301808.96	данные отсутствуют	данные отсутствуют
4	744528.62	1301788.98	данные отсутствуют	данные отсутствуют
5	744621.64	1301781.01	данные отсутствуют	данные отсутствуют
6	744752.24	1301762.22	данные отсутствуют	данные отсутствуют
7	744910.69	1301750.98	данные отсутствуют	данные отсутствуют
22	744706.35	1302443.51	данные отсутствуют	данные отсутствуют
199	743004.67	1301316.32	данные отсутствуют	данные отсутствуют
199	743004.67	1301316.32	данные отсутствуют	данные отсутствуют
200	743167.76	1301406.02	данные отсутствуют	данные отсутствуют
201	743290.37	1301464.83	данные отсутствуют	данные отсутствуют
201	743290.37	1301464.83	данные отсутствуют	данные отсутствуют
205	743773.78	1301586.98	данные отсутствуют	данные отсутствуют
206	743394.43	1301502.73	данные отсутствуют	данные отсутствуют
207	743391.62	1301509.2	данные отсутствуют	данные отсутствуют
Государственный регистратор			ФГИС ЕГРН	
полное наименование должности			подпись	
			инициалы, фамилия	

М.П.

Раздел 4.2

Земельный участок				
(вид объекта недвижимости)				
Лист № ____ Раздела <b>4.2</b>		Всего листов раздела <b>4.2</b> : ____		Всего разделов: ____
14.09.2021 № 99/2021/417218655				
Кадастровый номер:			02:22:150802:9	
Номер точки	Координаты, м		Описание закрепления на местности	Средняя квадратическая погрешность определения координат характерных точек границы части земельного участка, м
	X	Y		
1	2	3	4	5
208	743391.19	1301509.75	данные отсутствуют	данные отсутствуют
209	743382.84	1301512.3	данные отсутствуют	данные отсутствуют
210	743383.42	1301514.21	данные отсутствуют	данные отсутствуют
211	743391.59	1301511.72	данные отсутствуют	данные отсутствуют
212	743394.91	1301519.06	данные отсутствуют	данные отсутствуют
213	743396.73	1301518.24	данные отсутствуют	данные отсутствуют
214	743393.28	1301510.6	данные отсутствуют	данные отсутствуют
215	743393.45	1301510.01	данные отсутствуют	данные отсутствуют
216	743396.26	1301503.53	данные отсутствуют	данные отсутствуют
217	743546.26	1301553.94	данные отсутствуют	данные отсутствуют
218	743545.62	1301556.08	данные отсутствуют	данные отсутствуют
219	743547.77	1301556.72	данные отсутствуют	данные отсутствуют
220	743548.4	1301554.57	данные отсутствуют	данные отсутствуют
221	743692.04	1301595.69	данные отсутствуют	данные отсутствуют
222	743691.41	1301597.83	данные отсутствуют	данные отсутствуют
223	743693.55	1301598.47	данные отсутствуют	данные отсутствуют
224	743694.19	1301596.32	данные отсутствуют	данные отсутствуют
Государственный регистратор			ФГИС ЕГРН	
полное наименование должности			подпись	
			инициалы, фамилия	

М.П.

<b>Земельный участок</b>			
(вид объекта недвижимости)			
Лист № ____ Раздела <b>4.2</b>	Всего листов раздела <b>4.2</b> : ____	Всего разделов: ____	Всего листов выписки: ____
<b>14.09.2021 № 99/2021/417218655</b>			
Кадастровый номер:		<b>02:22:150802:9</b>	

Номер точки	Координаты, м		Описание закрепления на местности	Средняя квадратическая погрешность определения координат характерных точек границы части земельного участка, м
	X	Y		
1	2	3	4	5
225	743843.56	1301641.86	данные отсутствуют	данные отсутствуют
226	743842.93	1301644	данные отсутствуют	данные отсутствуют
227	743845.07	1301644.64	данные отсутствуют	данные отсутствуют
228	743845.7	1301642.49	данные отсутствуют	данные отсутствуют
229	744007.68	1301690.31	данные отсутствуют	данные отсутствуют
230	744007.05	1301692.45	данные отсутствуют	данные отсутствуют
231	744009.2	1301693.08	данные отсутствуют	данные отсутствуют
232	744009.83	1301690.94	данные отсутствуют	данные отсутствуют
233	744170.28	1301738.21	данные отсутствуют	данные отсутствуют
233	744170.28	1301738.21	данные отсутствуют	данные отсутствуют
234	744169.65	1301740.35	данные отсутствуют	данные отсутствуют
234	744169.65	1301740.35	данные отсутствуют	данные отсутствуют
235	744171.79	1301740.99	данные отсутствуют	данные отсутствуют
235	744171.79	1301740.99	данные отсутствуют	данные отсутствуют
236	744172.43	1301738.84	данные отсутствуют	данные отсутствуют
236	744172.43	1301738.84	данные отсутствуют	данные отсутствуют
237	744491.19	1301824.83	данные отсутствуют	данные отсутствуют
Государственный регистратор				ФГИС ЕГРН
полное наименование должности			подпись	инициалы, фамилия

М.П.

Раздел 4.2

Выписка из Единого государственного реестра недвижимости об объекте недвижимости  
Сведения о частях земельного участка

<b>Земельный участок</b>			
(вид объекта недвижимости)			
Лист № ____ Раздела <b>4.2</b>	Всего листов раздела <b>4.2</b> : ____	Всего разделов: ____	Всего листов выписки: ____
<b>14.09.2021 № 99/2021/417218655</b>			
Кадастровый номер:		<b>02:22:150802:9</b>	

Номер точки	Координаты, м		Описание закрепления на местности	Средняя квадратическая погрешность определения координат характерных точек границы части земельного участка, м
	X	Y		
1	2	3	4	5
238	744489.23	1301825.2	данные отсутствуют	данные отсутствуют
239	744490.83	1301833.71	данные отсутствуют	данные отсутствуют
240	744490.75	1301834.35	данные отсутствуют	данные отсутствуют
241	744485.29	1301840.47	данные отсутствуют	данные отсутствуют
242	744486.78	1301841.8	данные отсутствуют	данные отсутствуют
243	744492.4	1301835.5	данные отсутствуют	данные отсутствуют
244	744492.59	1301835.43	данные отсутствуют	данные отсутствуют
245	744502.19	1301834.9	данные отсутствуют	данные отсутствуют
246	744502.08	1301832.9	данные отсутствуют	данные отсутствуют
247	744492.81	1301833.42	данные отсутствуют	данные отсутствуют
248	744545.75	1301972.63	данные отсутствуют	данные отсутствуют
249	744543.66	1301973.42	данные отсутствуют	данные отсутствуют
250	744544.45	1301975.51	данные отсутствуют	данные отсутствуют
251	744546.54	1301974.72	данные отсутствуют	данные отсутствуют
252	744603.77	1302125.32	данные отсутствуют	данные отсутствуют
253	744601.68	1302126.12	данные отсутствуют	данные отсутствуют
254	744602.48	1302128.21	данные отсутствуют	данные отсутствуют
Государственный регистратор				ФГИС ЕГРН
полное наименование должности			подпись	инициалы, фамилия

М.П.

<b>Земельный участок</b>			
(вид объекта недвижимости)			
Лист № ____ Раздела <b>4.2</b>	Всего листов раздела <b>4.2</b> : ____	Всего разделов: ____	Всего листов выписки: ____
<b>14.09.2021 № 99/2021/417218655</b>			
Кадастровый номер:		<b>02:22:150802:9</b>	

Номер точки	Координаты, м		Описание закрепления на местности	Средняя квадратическая погрешность определения координат характерных точек границы части земельного участка, м
	X	Y		
1	2	3	4	5
256	744665.55	1302286.21	данные отсутствуют	данные отсутствуют
257	744663.46	1302287	данные отсутствуют	данные отсутствуют
258	744664.25	1302289.09	данные отсутствуют	данные отсутствуют
259	744666.34	1302288.3	данные отсутствуют	данные отсутствуют
260	743526.77	1301511.41	данные отсутствуют	данные отсутствуют
261	743548.35	1301515.85	данные отсутствуют	данные отсутствуют
262	743499.85	1301614.12	данные отсутствуют	данные отсутствуют
263	743480.57	1301604.61	данные отсутствуют	данные отсутствуют
264	743467.99	1301569.84	данные отсутствуют	данные отсутствуют
265	743509.81	1301596.42	данные отсутствуют	данные отсутствуют
266	743498.27	1301614.56	данные отсутствуют	данные отсутствуют
267	743457.12	1301588.4	данные отсутствуют	данные отсутствуют
268	742973.94	1301328.49	данные отсутствуют	данные отсутствуют
269	743000.09	1301318.13	данные отсутствуют	данные отсутствуют
270	743380.54	1301482.05	данные отсутствуют	данные отсутствуют
271	743400.57	1301494.22	данные отсутствуют	данные отсутствуют
272	743552.47	1301538.27	данные отсутствуют	данные отсутствуют

Государственный регистратор		ФГИС ЕГРН
полное наименование должности	подпись	инициалы, фамилия

М.П.

<b>Земельный участок</b>			
(вид объекта недвижимости)			
Лист № ____ Раздела <b>4.2</b>	Всего листов раздела <b>4.2</b> : ____	Всего разделов: ____	Всего листов выписки: ____
<b>14.09.2021 № 99/2021/417218655</b>			
Кадастровый номер:		<b>02:22:150802:9</b>	

Номер точки	Координаты, м		Описание закрепления на местности	Средняя квадратическая погрешность определения координат характерных точек границы части земельного участка, м
	X	Y		
1	2	3	4	5
273	743849.46	1301626.44	данные отсутствуют	данные отсутствуют
274	743986.91	1301666.84	данные отсутствуют	данные отсутствуют
275	744469.92	1301806.97	данные отсутствуют	данные отсутствуют
276	744497.27	1301814.64	данные отсутствуют	данные отсутствуют
277	744508.61	1301825.07	данные отсутствуют	данные отсутствуют
278	744561.32	1301966.37	данные отсутствуют	данные отсутствуют
279	744619.9	1302119.15	данные отсутствуют	данные отсутствуют
280	744680.49	1302280.41	данные отсутствуют	данные отсутствуют
281	744724.75	1302402.11	данные отсутствуют	данные отсутствуют
282	744704.22	1302444.97	данные отсутствуют	данные отсутствуют
283	744703.45	1302443.01	данные отсутствуют	данные отсутствуют
284	744648.63	1302292.28	данные отсутствуют	данные отсутствуют
285	744588.14	1302131.27	данные отсутствуют	данные отсутствуют
286	744529.55	1301978.47	данные отсутствуют	данные отсутствуют
287	744479.77	1301845.05	данные отсутствуют	данные отсутствуют
288	744323.52	1301801.23	данные отсутствуют	данные отсутствуют
289	743839.9	1301659.07	данные отсутствуют	данные отсутствуют

Государственный регистратор		ФГИС ЕГРН
полное наименование должности	подпись	инициалы, фамилия

М.П.

<b>Земельный участок</b>			
(вид объекта недвижимости)			
Лист № ____ Раздела <b>4.2</b>	Всего листов раздела <b>4.2</b> : ____	Всего разделов: ____	Всего листов выписки: ____
<b>14.09.2021 № 99/2021/417218655</b>			
Кадастровый номер:		<b>02:22:150802:9</b>	

Номер точки	Координаты, м		Описание закрепления на местности	Средняя квадратическая погрешность определения координат характерных точек границы части земельного участка, м
	X	Y		
1	2	3	4	5
290	743542.97	1301570.92	данные отсутствуют	данные отсутствуют
291	743388.93	1301526.25	данные отсутствуют	данные отсутствуют
292	743273.77	1301456.87	данные отсутствуют	данные отсутствуют
293	744604.58	1302127.41	данные отсутствуют	данные отсутствуют
294	743167.37	1301405.81	данные отсутствуют	данные отсутствуют
295	743138.38	1301391.94	данные отсутствуют	данные отсутствуют
296	743000.67	1301317.9	данные отсутствуют	данные отсутствуют
297	744898.76	1301783.19	данные отсутствуют	данные отсутствуют
298	744855.93	1301786.41	данные отсутствуют	данные отсутствуют
299	744785.98	1301793.58	данные отсутствуют	данные отсутствуют
300	744701.89	1301803.4	данные отсутствуют	данные отсутствуют
301	744700.02	1301803.59	данные отсутствуют	данные отсутствуют
302	744632.65	1301808.89	данные отсутствуют	данные отсутствуют
303	744572.15	1301815	данные отсутствуют	данные отсутствуют
304	744571.37	1301815.07	данные отсутствуют	данные отсутствуют
305	744521.6	1301819.31	данные отсутствуют	данные отсутствуют
306	744517.36	1301819.49	данные отсутствуют	данные отсутствуют
Государственный регистратор				ФГИС ЕГРН
полное наименование должности			подпись	инициалы, фамилия

М.П.

Раздел 4.2

Выписка из Единого государственного реестра недвижимости об объекте недвижимости  
Сведения о частях земельного участка

<b>Земельный участок</b>			
(вид объекта недвижимости)			
Лист № ____ Раздела <b>4.2</b>	Всего листов раздела <b>4.2</b> : ____	Всего разделов: ____	Всего листов выписки: ____
<b>14.09.2021 № 99/2021/417218655</b>			
Кадастровый номер:		<b>02:22:150802:9</b>	

Номер точки	Координаты, м		Описание закрепления на местности	Средняя квадратическая погрешность определения координат характерных точек границы части земельного участка, м
	X	Y		
1	2	3	4	5
307	744514.15	1301819.39	данные отсутствуют	данные отсутствуют
308	744489.39	1301817.8	данные отсутствуют	данные отсутствуют
309	744486.11	1301817.48	данные отсутствуют	данные отсутствуют
310	744462.49	1301814.39	данные отсутствуют	данные отсутствуют
311	744460.76	1301814.13	данные отсутствуют	данные отсутствуют
312	744401.24	1301804.21	данные отсутствуют	данные отсутствуют
313	744399.71	1301803.93	данные отсутствуют	данные отсутствуют
314	744375.54	1301799.12	данные отсутствуют	данные отсутствуют
315	744329.92	1301790.05	данные отсутствуют	данные отсутствуют
316	744326.49	1301789.37	данные отсутствуют	данные отсутствуют
317	744325.2	1301789.1	данные отсутствуют	данные отсутствуют
318	744280.42	1301778.96	данные отсутствуют	данные отсутствуют
319	744279.57	1301778.75	данные отсутствуют	данные отсутствуют
320	744220.12	1301764.19	данные отсутствуют	данные отсутствуют
321	744216.56	1301763.18	данные отсутствуют	данные отсутствуют
322	744216.04	1301763.01	данные отсутствуют	данные отсутствуют
323	744147.2	1301739.8	данные отсутствуют	данные отсутствуют
Государственный регистратор				ФГИС ЕГРН
полное наименование должности			подпись	инициалы, фамилия

М.П.

<b>Земельный участок</b>			
(вид объекта недвижимости)			
Лист № ____ Раздела <b>4.2</b>	Всего листов раздела <b>4.2</b> : ____	Всего разделов: ____	Всего листов выписки: ____
<b>14.09.2021 № 99/2021/417218655</b>			
Кадастровый номер:		<b>02:22:150802:9</b>	

Номер точки	Координаты, м		Описание закрепления на местности	Средняя квадратическая погрешность определения координат характерных точек границы части земельного участка, м
	X	Y		
1	2	3	4	5
324	744141.99	1301737.72	данные отсутствуют	данные отсутствуют
325	744119.82	1301727.35	данные отсутствуют	данные отсутствуют
326	744031.53	1301692.43	данные отсутствуют	данные отсутствуют
327	744030.86	1301692.16	данные отсутствуют	данные отсутствуют
328	743962.95	1301664.16	данные отсутствуют	данные отсутствуют
329	743962.52	1301663.98	данные отсутствуют	данные отсутствуют
330	743886.8	1301631.93	данные отсутствуют	данные отсутствуют
331	743817.08	1301603.61	данные отсутствуют	данные отсутствуют
332	743771.94	1301586.34	данные отсутствуют	данные отсутствуют
333	743467.99	1301498.75	данные отсутствуют	данные отсутствуют
334	743417.64	1301494.8	данные отсутствуют	данные отсутствуют
335	743413.06	1301494.22	данные отсутствуют	данные отсутствуют
336	743384.59	1301489.31	данные отсутствуют	данные отсутствуют
337	743378.8	1301487.95	данные отсутствуют	данные отсутствуют
338	743358.79	1301481.98	данные отсутствуют	данные отсутствуют
339	743328.9	1301476.72	данные отсутствуют	данные отсутствуют
340	743324.32	1301475.7	данные отсутствуют	данные отсутствуют

Государственный регистратор		ФГИС ЕГРН
полное наименование должности	подпись	инициалы, фамилия

М.П.

<b>Земельный участок</b>			
(вид объекта недвижимости)			
Лист № ____ Раздела <b>4.2</b>	Всего листов раздела <b>4.2</b> : ____	Всего разделов: ____	Всего листов выписки: ____
<b>14.09.2021 № 99/2021/417218655</b>			
Кадастровый номер:		<b>02:22:150802:9</b>	

Номер точки	Координаты, м		Описание закрепления на местности	Средняя квадратическая погрешность определения координат характерных точек границы части земельного участка, м
	X	Y		
1	2	3	4	5
341	743277.56	1301462.86	данные отсутствуют	данные отсутствуют
342	743276.66	1301462.6	данные отсутствуют	данные отсутствуют
343	743217.54	1301445.17	данные отсутствуют	данные отсутствуют
344	743216.23	1301444.76	данные отсутствуют	данные отсутствуют
345	743215.19	1301444.41	данные отсутствуют	данные отсутствуют
346	743185.3	1301433.97	данные отсутствуют	данные отсутствуют
347	743182.63	1301432.95	данные отсутствуют	данные отсутствуют
348	743129.48	1301410.9	данные отсутствуют	данные отсутствуют
349	743125.57	1301409.08	данные отсутствуют	данные отсутствуют
350	743094.96	1301393.16	данные отсутствуют	данные отсутствуют
351	743094.45	1301392.89	данные отсутствуют	данные отсутствуют
352	742973.99	1301328.47	данные отсутствуют	данные отсутствуют

Государственный регистратор		ФГИС ЕГРН
полное наименование должности	подпись	инициалы, фамилия

М.П.

Земельный участок				
(вид объекта недвижимости)				
Лист № ____ Раздела <b>4.2</b>		Всего листов раздела <b>4.2</b> : ____		Всего разделов: ____
14.09.2021 № 99/2021/417218655				
Кадастровый номер:			02:22:150802:9	
Сведения о характерных точках границы части (частей) земельного участка				
Учетный номер части: 3				
Система координат: МСК-05				
Зона №				
Номер точки	Координаты, м		Описание закрепления на местности	Средняя квадратическая погрешность определения координат характерных точек границы части земельного участка, м
	X	Y		
1	2	3	4	5
1	743980.02	1301664.37	данные отсутствуют	данные отсутствуют
2	744349.04	1301796.92	данные отсутствуют	данные отсутствуют
3	744493.84	1301808.96	данные отсутствуют	данные отсутствуют
4	744528.62	1301788.98	данные отсутствуют	данные отсутствуют
5	744621.64	1301781.01	данные отсутствуют	данные отсутствуют
6	744752.24	1301762.22	данные отсутствуют	данные отсутствуют
7	744910.69	1301750.98	данные отсутствуют	данные отсутствуют
22	744706.35	1302443.51	данные отсутствуют	данные отсутствуют
199	743004.67	1301316.32	данные отсутствуют	данные отсутствуют
199	743004.67	1301316.32	данные отсутствуют	данные отсутствуют
200	743167.76	1301406.02	данные отсутствуют	данные отсутствуют
201	743290.37	1301464.83	данные отсутствуют	данные отсутствуют
201	743290.37	1301464.83	данные отсутствуют	данные отсутствуют
205	743773.78	1301586.98	данные отсутствуют	данные отсутствуют
206	743394.43	1301502.73	данные отсутствуют	данные отсутствуют
207	743391.62	1301509.2	данные отсутствуют	данные отсутствуют
Государственный регистратор			ФГИС ЕГРН	
полное наименование должности			подпись	
			инициалы, фамилия	

М.П.

Раздел 4.2

Выписка из Единого государственного реестра недвижимости об объекте недвижимости  
Сведения о частях земельного участка

Земельный участок				
(вид объекта недвижимости)				
Лист № ____ Раздела <b>4.2</b>		Всего листов раздела <b>4.2</b> : ____		Всего разделов: ____
14.09.2021 № 99/2021/417218655				
Кадастровый номер:			02:22:150802:9	
Номер точки	Координаты, м		Описание закрепления на местности	Средняя квадратическая погрешность определения координат характерных точек границы части земельного участка, м
	X	Y		
1	2	3	4	5
208	743391.19	1301509.75	данные отсутствуют	данные отсутствуют
209	743382.84	1301512.3	данные отсутствуют	данные отсутствуют
210	743383.42	1301514.21	данные отсутствуют	данные отсутствуют
211	743391.59	1301511.72	данные отсутствуют	данные отсутствуют
212	743394.91	1301519.06	данные отсутствуют	данные отсутствуют
213	743396.73	1301518.24	данные отсутствуют	данные отсутствуют
214	743393.28	1301510.6	данные отсутствуют	данные отсутствуют
215	743393.45	1301510.01	данные отсутствуют	данные отсутствуют
216	743396.26	1301503.53	данные отсутствуют	данные отсутствуют
217	743546.26	1301553.94	данные отсутствуют	данные отсутствуют
218	743545.62	1301556.08	данные отсутствуют	данные отсутствуют
219	743547.77	1301556.72	данные отсутствуют	данные отсутствуют
220	743548.4	1301554.57	данные отсутствуют	данные отсутствуют
221	743692.04	1301595.69	данные отсутствуют	данные отсутствуют
222	743691.41	1301597.83	данные отсутствуют	данные отсутствуют
223	743693.55	1301598.47	данные отсутствуют	данные отсутствуют
224	743694.19	1301596.32	данные отсутствуют	данные отсутствуют
Государственный регистратор			ФГИС ЕГРН	
полное наименование должности			подпись	
			инициалы, фамилия	

М.П.

<b>Земельный участок</b>			
(вид объекта недвижимости)			
Лист № ____ Раздела <b>4.2</b>	Всего листов раздела <b>4.2</b> : ____	Всего разделов: ____	Всего листов выписки: ____
<b>14.09.2021 № 99/2021/417218655</b>			
Кадастровый номер:		<b>02:22:150802:9</b>	

Номер точки	Координаты, м		Описание закрепления на местности	Средняя квадратическая погрешность определения координат характерных точек границы части земельного участка, м
	X	Y		
1	2	3	4	5
225	743843.56	1301641.86	данные отсутствуют	данные отсутствуют
226	743842.93	1301644	данные отсутствуют	данные отсутствуют
227	743845.07	1301644.64	данные отсутствуют	данные отсутствуют
228	743845.7	1301642.49	данные отсутствуют	данные отсутствуют
229	744007.68	1301690.31	данные отсутствуют	данные отсутствуют
230	744007.05	1301692.45	данные отсутствуют	данные отсутствуют
231	744009.2	1301693.08	данные отсутствуют	данные отсутствуют
232	744009.83	1301690.94	данные отсутствуют	данные отсутствуют
233	744170.28	1301738.21	данные отсутствуют	данные отсутствуют
233	744170.28	1301738.21	данные отсутствуют	данные отсутствуют
234	744169.65	1301740.35	данные отсутствуют	данные отсутствуют
234	744169.65	1301740.35	данные отсутствуют	данные отсутствуют
235	744171.79	1301740.99	данные отсутствуют	данные отсутствуют
235	744171.79	1301740.99	данные отсутствуют	данные отсутствуют
236	744172.43	1301738.84	данные отсутствуют	данные отсутствуют
236	744172.43	1301738.84	данные отсутствуют	данные отсутствуют
237	744491.19	1301824.83	данные отсутствуют	данные отсутствуют

Государственный регистратор		ФГИС ЕГРН
полное наименование должности	подпись	инициалы, фамилия

М.П.

<b>Земельный участок</b>			
(вид объекта недвижимости)			
Лист № ____ Раздела <b>4.2</b>	Всего листов раздела <b>4.2</b> : ____	Всего разделов: ____	Всего листов выписки: ____
<b>14.09.2021 № 99/2021/417218655</b>			
Кадастровый номер:		<b>02:22:150802:9</b>	

Номер точки	Координаты, м		Описание закрепления на местности	Средняя квадратическая погрешность определения координат характерных точек границы части земельного участка, м
	X	Y		
1	2	3	4	5
238	744489.23	1301825.2	данные отсутствуют	данные отсутствуют
239	744490.83	1301833.71	данные отсутствуют	данные отсутствуют
240	744490.75	1301834.35	данные отсутствуют	данные отсутствуют
241	744485.29	1301840.47	данные отсутствуют	данные отсутствуют
242	744486.78	1301841.8	данные отсутствуют	данные отсутствуют
243	744492.4	1301835.5	данные отсутствуют	данные отсутствуют
244	744492.59	1301835.43	данные отсутствуют	данные отсутствуют
245	744502.19	1301834.9	данные отсутствуют	данные отсутствуют
246	744502.08	1301832.9	данные отсутствуют	данные отсутствуют
247	744492.81	1301833.42	данные отсутствуют	данные отсутствуют
248	744545.75	1301972.63	данные отсутствуют	данные отсутствуют
249	744543.66	1301973.42	данные отсутствуют	данные отсутствуют
250	744544.45	1301975.51	данные отсутствуют	данные отсутствуют
251	744546.54	1301974.72	данные отсутствуют	данные отсутствуют
252	744603.77	1302125.32	данные отсутствуют	данные отсутствуют
253	744601.68	1302126.12	данные отсутствуют	данные отсутствуют
254	744602.48	1302128.21	данные отсутствуют	данные отсутствуют

Государственный регистратор		ФГИС ЕГРН
полное наименование должности	подпись	инициалы, фамилия

М.П.



<b>Земельный участок</b>			
(вид объекта недвижимости)			
Лист № ____ Раздела <b>4.2</b>	Всего листов раздела <b>4.2</b> : ____	Всего разделов: ____	Всего листов выписки: ____
<b>14.09.2021 № 99/2021/417218655</b>			
Кадастровый номер:		<b>02:22:150802:9</b>	

Номер точки	Координаты, м		Описание закрепления на местности	Средняя квадратическая погрешность определения координат характерных точек границы части земельного участка, м
	X	Y		
1	2	3	4	5
256	744665.55	1302286.21	данные отсутствуют	данные отсутствуют
257	744663.46	1302287	данные отсутствуют	данные отсутствуют
258	744664.25	1302289.09	данные отсутствуют	данные отсутствуют
259	744666.34	1302288.3	данные отсутствуют	данные отсутствуют
260	743526.77	1301511.41	данные отсутствуют	данные отсутствуют
261	743548.35	1301515.85	данные отсутствуют	данные отсутствуют
262	743499.85	1301614.12	данные отсутствуют	данные отсутствуют
263	743480.57	1301604.61	данные отсутствуют	данные отсутствуют
264	743467.99	1301569.84	данные отсутствуют	данные отсутствуют
265	743509.81	1301596.42	данные отсутствуют	данные отсутствуют
266	743498.27	1301614.56	данные отсутствуют	данные отсутствуют
267	743457.12	1301588.4	данные отсутствуют	данные отсутствуют
268	742973.94	1301328.49	данные отсутствуют	данные отсутствуют
269	743000.09	1301318.13	данные отсутствуют	данные отсутствуют
270	743380.54	1301482.05	данные отсутствуют	данные отсутствуют
271	743400.57	1301494.22	данные отсутствуют	данные отсутствуют
272	743552.47	1301538.27	данные отсутствуют	данные отсутствуют
Государственный регистратор				ФГИС ЕГРН
полное наименование должности			подпись	инициалы, фамилия

М.П.

Раздел 4.2

Выписка из Единого государственного реестра недвижимости об объекте недвижимости  
Сведения о частях земельного участка

<b>Земельный участок</b>			
(вид объекта недвижимости)			
Лист № ____ Раздела <b>4.2</b>	Всего листов раздела <b>4.2</b> : ____	Всего разделов: ____	Всего листов выписки: ____
<b>14.09.2021 № 99/2021/417218655</b>			
Кадастровый номер:		<b>02:22:150802:9</b>	

Номер точки	Координаты, м		Описание закрепления на местности	Средняя квадратическая погрешность определения координат характерных точек границы части земельного участка, м
	X	Y		
1	2	3	4	5
273	743849.46	1301626.44	данные отсутствуют	данные отсутствуют
274	743986.91	1301666.84	данные отсутствуют	данные отсутствуют
275	744469.92	1301806.97	данные отсутствуют	данные отсутствуют
276	744497.27	1301814.64	данные отсутствуют	данные отсутствуют
277	744508.61	1301825.07	данные отсутствуют	данные отсутствуют
278	744561.32	1301966.37	данные отсутствуют	данные отсутствуют
279	744619.9	1302119.15	данные отсутствуют	данные отсутствуют
280	744680.49	1302280.41	данные отсутствуют	данные отсутствуют
281	744724.75	1302402.11	данные отсутствуют	данные отсутствуют
282	744704.22	1302444.97	данные отсутствуют	данные отсутствуют
283	744703.45	1302443.01	данные отсутствуют	данные отсутствуют
284	744648.63	1302292.28	данные отсутствуют	данные отсутствуют
285	744588.14	1302131.27	данные отсутствуют	данные отсутствуют
286	744529.55	1301978.47	данные отсутствуют	данные отсутствуют
287	744479.77	1301845.05	данные отсутствуют	данные отсутствуют
288	744323.52	1301801.23	данные отсутствуют	данные отсутствуют
289	743839.9	1301659.07	данные отсутствуют	данные отсутствуют
Государственный регистратор				ФГИС ЕГРН
полное наименование должности			подпись	инициалы, фамилия

М.П.

<b>Земельный участок</b>			
(вид объекта недвижимости)			
Лист № ____ Раздела <b>4.2</b>	Всего листов раздела <b>4.2</b> : ____	Всего разделов: ____	Всего листов выписки: ____
<b>14.09.2021 № 99/2021/417218655</b>			
Кадастровый номер:		<b>02:22:150802:9</b>	

Номер точки	Координаты, м		Описание закрепления на местности	Средняя квадратическая погрешность определения координат характерных точек границы части земельного участка, м
	X	Y		
1	2	3	4	5
290	743542.97	1301570.92	данные отсутствуют	данные отсутствуют
291	743388.93	1301526.25	данные отсутствуют	данные отсутствуют
292	743273.77	1301456.87	данные отсутствуют	данные отсутствуют
293	744604.58	1302127.41	данные отсутствуют	данные отсутствуют
294	743167.37	1301405.81	данные отсутствуют	данные отсутствуют
295	743138.38	1301391.94	данные отсутствуют	данные отсутствуют
296	743000.67	1301317.9	данные отсутствуют	данные отсутствуют
297	744898.76	1301783.19	данные отсутствуют	данные отсутствуют
298	744855.93	1301786.41	данные отсутствуют	данные отсутствуют
299	744785.98	1301793.58	данные отсутствуют	данные отсутствуют
300	744701.89	1301803.4	данные отсутствуют	данные отсутствуют
301	744700.02	1301803.59	данные отсутствуют	данные отсутствуют
302	744632.65	1301808.89	данные отсутствуют	данные отсутствуют
303	744572.15	1301815	данные отсутствуют	данные отсутствуют
304	744571.37	1301815.07	данные отсутствуют	данные отсутствуют
305	744521.6	1301819.31	данные отсутствуют	данные отсутствуют
306	744517.36	1301819.49	данные отсутствуют	данные отсутствуют

Государственный регистратор		ФГИС ЕГРН
полное наименование должности	подпись	инициалы, фамилия

М.П.

<b>Земельный участок</b>			
(вид объекта недвижимости)			
Лист № ____ Раздела <b>4.2</b>	Всего листов раздела <b>4.2</b> : ____	Всего разделов: ____	Всего листов выписки: ____
<b>14.09.2021 № 99/2021/417218655</b>			
Кадастровый номер:		<b>02:22:150802:9</b>	

Номер точки	Координаты, м		Описание закрепления на местности	Средняя квадратическая погрешность определения координат характерных точек границы части земельного участка, м
	X	Y		
1	2	3	4	5
307	744514.15	1301819.39	данные отсутствуют	данные отсутствуют
308	744489.39	1301817.8	данные отсутствуют	данные отсутствуют
309	744486.11	1301817.48	данные отсутствуют	данные отсутствуют
310	744462.49	1301814.39	данные отсутствуют	данные отсутствуют
311	744460.76	1301814.13	данные отсутствуют	данные отсутствуют
312	744401.24	1301804.21	данные отсутствуют	данные отсутствуют
313	744399.71	1301803.93	данные отсутствуют	данные отсутствуют
314	744375.54	1301799.12	данные отсутствуют	данные отсутствуют
315	744329.92	1301790.05	данные отсутствуют	данные отсутствуют
316	744326.49	1301789.37	данные отсутствуют	данные отсутствуют
317	744325.2	1301789.1	данные отсутствуют	данные отсутствуют
318	744280.42	1301778.96	данные отсутствуют	данные отсутствуют
319	744279.57	1301778.75	данные отсутствуют	данные отсутствуют
320	744220.12	1301764.19	данные отсутствуют	данные отсутствуют
321	744216.56	1301763.18	данные отсутствуют	данные отсутствуют
322	744216.04	1301763.01	данные отсутствуют	данные отсутствуют
323	744147.2	1301739.8	данные отсутствуют	данные отсутствуют

Государственный регистратор		ФГИС ЕГРН
полное наименование должности	подпись	инициалы, фамилия

М.П.

<b>Земельный участок</b>			
(вид объекта недвижимости)			
Лист № ____ Раздела <b>4.2</b>	Всего листов раздела <b>4.2</b> : ____	Всего разделов: ____	Всего листов выписки: ____
<b>14.09.2021 № 99/2021/417218655</b>			
Кадастровый номер:		<b>02:22:150802:9</b>	

Номер точки	Координаты, м		Описание закрепления на местности	Средняя квадратическая погрешность определения координат характерных точек границы части земельного участка, м
	X	Y		
1	2	3	4	5
324	744141.99	1301737.72	данные отсутствуют	данные отсутствуют
325	744119.82	1301727.35	данные отсутствуют	данные отсутствуют
326	744031.53	1301692.43	данные отсутствуют	данные отсутствуют
327	744030.86	1301692.16	данные отсутствуют	данные отсутствуют
328	743962.95	1301664.16	данные отсутствуют	данные отсутствуют
329	743962.52	1301663.98	данные отсутствуют	данные отсутствуют
330	743886.8	1301631.93	данные отсутствуют	данные отсутствуют
331	743817.08	1301603.61	данные отсутствуют	данные отсутствуют
332	743771.94	1301586.34	данные отсутствуют	данные отсутствуют
333	743467.99	1301498.75	данные отсутствуют	данные отсутствуют
334	743417.64	1301494.8	данные отсутствуют	данные отсутствуют
335	743413.06	1301494.22	данные отсутствуют	данные отсутствуют
336	743384.59	1301489.31	данные отсутствуют	данные отсутствуют
337	743378.8	1301487.95	данные отсутствуют	данные отсутствуют
338	743358.79	1301481.98	данные отсутствуют	данные отсутствуют
339	743328.9	1301476.72	данные отсутствуют	данные отсутствуют
340	743324.32	1301475.7	данные отсутствуют	данные отсутствуют

Государственный регистратор		ФГИС ЕГРН
полное наименование должности	подпись	инициалы, фамилия

М.П.

<b>Земельный участок</b>			
(вид объекта недвижимости)			
Лист № ____ Раздела <b>4.2</b>	Всего листов раздела <b>4.2</b> : ____	Всего разделов: ____	Всего листов выписки: ____
<b>14.09.2021 № 99/2021/417218655</b>			
Кадастровый номер:		<b>02:22:150802:9</b>	

Номер точки	Координаты, м		Описание закрепления на местности	Средняя квадратическая погрешность определения координат характерных точек границы части земельного участка, м
	X	Y		
1	2	3	4	5
341	743277.56	1301462.86	данные отсутствуют	данные отсутствуют
342	743276.66	1301462.6	данные отсутствуют	данные отсутствуют
343	743217.54	1301445.17	данные отсутствуют	данные отсутствуют
344	743216.23	1301444.76	данные отсутствуют	данные отсутствуют
345	743215.19	1301444.41	данные отсутствуют	данные отсутствуют
346	743185.3	1301433.97	данные отсутствуют	данные отсутствуют
347	743182.63	1301432.95	данные отсутствуют	данные отсутствуют
348	743129.48	1301410.9	данные отсутствуют	данные отсутствуют
349	743125.57	1301409.08	данные отсутствуют	данные отсутствуют
350	743094.96	1301393.16	данные отсутствуют	данные отсутствуют
351	743094.45	1301392.89	данные отсутствуют	данные отсутствуют
352	742973.99	1301328.47	данные отсутствуют	данные отсутствуют

Государственный регистратор		ФГИС ЕГРН
полное наименование должности	подпись	инициалы, фамилия

М.П.

Выписка из Единого государственного реестра недвижимости об объекте недвижимости  
Сведения о частях земельного участка

Земельный участок				
(вид объекта недвижимости)				
Лист № ____ Раздела <b>4.2</b>		Всего листов раздела <b>4.2</b> : ____		Всего разделов: ____
14.09.2021 № 99/2021/417218655				
Кадастровый номер:			02:22:150802:9	
Сведения о характерных точках границы части (частей) земельного участка				
Учетный номер части: 4				
Система координат: МСК-05				
Зона №				
Номер точки	Координаты, м		Описание закрепления на местности	Средняя квадратическая погрешность определения координат характерных точек границы части земельного участка, м
	X	Y		
1	2	3	4	5
1	743980.02	1301664.37	данные отсутствуют	данные отсутствуют
2	744349.04	1301796.92	данные отсутствуют	данные отсутствуют
3	744493.84	1301808.96	данные отсутствуют	данные отсутствуют
4	744528.62	1301788.98	данные отсутствуют	данные отсутствуют
5	744621.64	1301781.01	данные отсутствуют	данные отсутствуют
6	744752.24	1301762.22	данные отсутствуют	данные отсутствуют
7	744910.69	1301750.98	данные отсутствуют	данные отсутствуют
22	744706.35	1302443.51	данные отсутствуют	данные отсутствуют
199	743004.67	1301316.32	данные отсутствуют	данные отсутствуют
199	743004.67	1301316.32	данные отсутствуют	данные отсутствуют
200	743167.76	1301406.02	данные отсутствуют	данные отсутствуют
201	743290.37	1301464.83	данные отсутствуют	данные отсутствуют
201	743290.37	1301464.83	данные отсутствуют	данные отсутствуют
205	743773.78	1301586.98	данные отсутствуют	данные отсутствуют
206	743394.43	1301502.73	данные отсутствуют	данные отсутствуют
207	743391.62	1301509.2	данные отсутствуют	данные отсутствуют
Государственный регистратор			ФГИС ЕГРН	
полное наименование должности			подпись	
			инициалы, фамилия	

М.П.

Раздел 4.2

Выписка из Единого государственного реестра недвижимости об объекте недвижимости  
Сведения о частях земельного участка

Земельный участок				
(вид объекта недвижимости)				
Лист № ____ Раздела <b>4.2</b>		Всего листов раздела <b>4.2</b> : ____		Всего разделов: ____
14.09.2021 № 99/2021/417218655				
Кадастровый номер:			02:22:150802:9	
Номер точки	Координаты, м		Описание закрепления на местности	Средняя квадратическая погрешность определения координат характерных точек границы части земельного участка, м
	X	Y		
1	2	3	4	5
208	743391.19	1301509.75	данные отсутствуют	данные отсутствуют
209	743382.84	1301512.3	данные отсутствуют	данные отсутствуют
210	743383.42	1301514.21	данные отсутствуют	данные отсутствуют
211	743391.59	1301511.72	данные отсутствуют	данные отсутствуют
212	743394.91	1301519.06	данные отсутствуют	данные отсутствуют
213	743396.73	1301518.24	данные отсутствуют	данные отсутствуют
214	743393.28	1301510.6	данные отсутствуют	данные отсутствуют
215	743393.45	1301510.01	данные отсутствуют	данные отсутствуют
216	743396.26	1301503.53	данные отсутствуют	данные отсутствуют
217	743546.26	1301553.94	данные отсутствуют	данные отсутствуют
218	743545.62	1301556.08	данные отсутствуют	данные отсутствуют
219	743547.77	1301556.72	данные отсутствуют	данные отсутствуют
220	743548.4	1301554.57	данные отсутствуют	данные отсутствуют
221	743692.04	1301595.69	данные отсутствуют	данные отсутствуют
222	743691.41	1301597.83	данные отсутствуют	данные отсутствуют
223	743693.55	1301598.47	данные отсутствуют	данные отсутствуют
224	743694.19	1301596.32	данные отсутствуют	данные отсутствуют
Государственный регистратор			ФГИС ЕГРН	
полное наименование должности			подпись	
			инициалы, фамилия	

М.П.

<b>Земельный участок</b>			
(вид объекта недвижимости)			
Лист № ____ Раздела <b>4.2</b>	Всего листов раздела <b>4.2</b> : ____	Всего разделов: ____	Всего листов выписки: ____
<b>14.09.2021 № 99/2021/417218655</b>			
Кадастровый номер:		<b>02:22:150802:9</b>	

Номер точки	Координаты, м		Описание закрепления на местности	Средняя квадратическая погрешность определения координат характерных точек границы части земельного участка, м
	X	Y		
1	2	3	4	5
225	743843.56	1301641.86	данные отсутствуют	данные отсутствуют
226	743842.93	1301644	данные отсутствуют	данные отсутствуют
227	743845.07	1301644.64	данные отсутствуют	данные отсутствуют
228	743845.7	1301642.49	данные отсутствуют	данные отсутствуют
229	744007.68	1301690.31	данные отсутствуют	данные отсутствуют
230	744007.05	1301692.45	данные отсутствуют	данные отсутствуют
231	744009.2	1301693.08	данные отсутствуют	данные отсутствуют
232	744009.83	1301690.94	данные отсутствуют	данные отсутствуют
233	744170.28	1301738.21	данные отсутствуют	данные отсутствуют
233	744170.28	1301738.21	данные отсутствуют	данные отсутствуют
234	744169.65	1301740.35	данные отсутствуют	данные отсутствуют
234	744169.65	1301740.35	данные отсутствуют	данные отсутствуют
235	744171.79	1301740.99	данные отсутствуют	данные отсутствуют
235	744171.79	1301740.99	данные отсутствуют	данные отсутствуют
236	744172.43	1301738.84	данные отсутствуют	данные отсутствуют
236	744172.43	1301738.84	данные отсутствуют	данные отсутствуют
237	744491.19	1301824.83	данные отсутствуют	данные отсутствуют
Государственный регистратор				ФГИС ЕГРН
полное наименование должности			подпись	инициалы, фамилия

М.П.

Раздел 4.2

Выписка из Единого государственного реестра недвижимости об объекте недвижимости  
Сведения о частях земельного участка

<b>Земельный участок</b>			
(вид объекта недвижимости)			
Лист № ____ Раздела <b>4.2</b>	Всего листов раздела <b>4.2</b> : ____	Всего разделов: ____	Всего листов выписки: ____
<b>14.09.2021 № 99/2021/417218655</b>			
Кадастровый номер:		<b>02:22:150802:9</b>	

Номер точки	Координаты, м		Описание закрепления на местности	Средняя квадратическая погрешность определения координат характерных точек границы части земельного участка, м
	X	Y		
1	2	3	4	5
238	744489.23	1301825.2	данные отсутствуют	данные отсутствуют
239	744490.83	1301833.71	данные отсутствуют	данные отсутствуют
240	744490.75	1301834.35	данные отсутствуют	данные отсутствуют
241	744485.29	1301840.47	данные отсутствуют	данные отсутствуют
242	744486.78	1301841.8	данные отсутствуют	данные отсутствуют
243	744492.4	1301835.5	данные отсутствуют	данные отсутствуют
244	744492.59	1301835.43	данные отсутствуют	данные отсутствуют
245	744502.19	1301834.9	данные отсутствуют	данные отсутствуют
246	744502.08	1301832.9	данные отсутствуют	данные отсутствуют
247	744492.81	1301833.42	данные отсутствуют	данные отсутствуют
248	744545.75	1301972.63	данные отсутствуют	данные отсутствуют
249	744543.66	1301973.42	данные отсутствуют	данные отсутствуют
250	744544.45	1301975.51	данные отсутствуют	данные отсутствуют
251	744546.54	1301974.72	данные отсутствуют	данные отсутствуют
252	744603.77	1302125.32	данные отсутствуют	данные отсутствуют
253	744601.68	1302126.12	данные отсутствуют	данные отсутствуют
254	744602.48	1302128.21	данные отсутствуют	данные отсутствуют
Государственный регистратор				ФГИС ЕГРН
полное наименование должности			подпись	инициалы, фамилия

М.П.

<b>Земельный участок</b>			
(вид объекта недвижимости)			
Лист № ____ Раздела <b>4.2</b>	Всего листов раздела <b>4.2</b> : ____	Всего разделов: ____	Всего листов выписки: ____
<b>14.09.2021 № 99/2021/417218655</b>			
Кадастровый номер:		<b>02:22:150802:9</b>	

Номер точки	Координаты, м		Описание закрепления на местности	Средняя квадратическая погрешность определения координат характерных точек границы части земельного участка, м
	X	Y		
1	2	3	4	5
256	744665.55	1302286.21	данные отсутствуют	данные отсутствуют
257	744663.46	1302287	данные отсутствуют	данные отсутствуют
258	744664.25	1302289.09	данные отсутствуют	данные отсутствуют
259	744666.34	1302288.3	данные отсутствуют	данные отсутствуют
260	743526.77	1301511.41	данные отсутствуют	данные отсутствуют
261	743548.35	1301515.85	данные отсутствуют	данные отсутствуют
262	743499.85	1301614.12	данные отсутствуют	данные отсутствуют
263	743480.57	1301604.61	данные отсутствуют	данные отсутствуют
264	743467.99	1301569.84	данные отсутствуют	данные отсутствуют
265	743509.81	1301596.42	данные отсутствуют	данные отсутствуют
266	743498.27	1301614.56	данные отсутствуют	данные отсутствуют
267	743457.12	1301588.4	данные отсутствуют	данные отсутствуют
268	742973.94	1301328.49	данные отсутствуют	данные отсутствуют
269	743000.09	1301318.13	данные отсутствуют	данные отсутствуют
270	743380.54	1301482.05	данные отсутствуют	данные отсутствуют
271	743400.57	1301494.22	данные отсутствуют	данные отсутствуют
272	743552.47	1301538.27	данные отсутствуют	данные отсутствуют

Государственный регистратор		ФГИС ЕГРН
полное наименование должности	подпись	инициалы, фамилия

М.П.

<b>Земельный участок</b>			
(вид объекта недвижимости)			
Лист № ____ Раздела <b>4.2</b>	Всего листов раздела <b>4.2</b> : ____	Всего разделов: ____	Всего листов выписки: ____
<b>14.09.2021 № 99/2021/417218655</b>			
Кадастровый номер:		<b>02:22:150802:9</b>	

Номер точки	Координаты, м		Описание закрепления на местности	Средняя квадратическая погрешность определения координат характерных точек границы части земельного участка, м
	X	Y		
1	2	3	4	5
273	743849.46	1301626.44	данные отсутствуют	данные отсутствуют
274	743986.91	1301666.84	данные отсутствуют	данные отсутствуют
275	744469.92	1301806.97	данные отсутствуют	данные отсутствуют
276	744497.27	1301814.64	данные отсутствуют	данные отсутствуют
277	744508.61	1301825.07	данные отсутствуют	данные отсутствуют
278	744561.32	1301966.37	данные отсутствуют	данные отсутствуют
279	744619.9	1302119.15	данные отсутствуют	данные отсутствуют
280	744680.49	1302280.41	данные отсутствуют	данные отсутствуют
281	744724.75	1302402.11	данные отсутствуют	данные отсутствуют
282	744704.22	1302444.97	данные отсутствуют	данные отсутствуют
283	744703.45	1302443.01	данные отсутствуют	данные отсутствуют
284	744648.63	1302292.28	данные отсутствуют	данные отсутствуют
285	744588.14	1302131.27	данные отсутствуют	данные отсутствуют
286	744529.55	1301978.47	данные отсутствуют	данные отсутствуют
287	744479.77	1301845.05	данные отсутствуют	данные отсутствуют
288	744323.52	1301801.23	данные отсутствуют	данные отсутствуют
289	743839.9	1301659.07	данные отсутствуют	данные отсутствуют

Государственный регистратор		ФГИС ЕГРН
полное наименование должности	подпись	инициалы, фамилия

М.П.

<b>Земельный участок</b>			
(вид объекта недвижимости)			
Лист № ____ Раздела <b>4.2</b>	Всего листов раздела <b>4.2</b> : ____	Всего разделов: ____	Всего листов выписки: ____
<b>14.09.2021 № 99/2021/417218655</b>			
Кадастровый номер:		<b>02:22:150802:9</b>	

Номер точки	Координаты, м		Описание закрепления на местности	Средняя квадратическая погрешность определения координат характерных точек границы части земельного участка, м
	X	Y		
1	2	3	4	5
290	743542.97	1301570.92	данные отсутствуют	данные отсутствуют
291	743388.93	1301526.25	данные отсутствуют	данные отсутствуют
292	743273.77	1301456.87	данные отсутствуют	данные отсутствуют
293	744604.58	1302127.41	данные отсутствуют	данные отсутствуют
294	743167.37	1301405.81	данные отсутствуют	данные отсутствуют
295	743138.38	1301391.94	данные отсутствуют	данные отсутствуют
296	743000.67	1301317.9	данные отсутствуют	данные отсутствуют
297	744898.76	1301783.19	данные отсутствуют	данные отсутствуют
298	744855.93	1301786.41	данные отсутствуют	данные отсутствуют
299	744785.98	1301793.58	данные отсутствуют	данные отсутствуют
300	744701.89	1301803.4	данные отсутствуют	данные отсутствуют
301	744700.02	1301803.59	данные отсутствуют	данные отсутствуют
302	744632.65	1301808.89	данные отсутствуют	данные отсутствуют
303	744572.15	1301815	данные отсутствуют	данные отсутствуют
304	744571.37	1301815.07	данные отсутствуют	данные отсутствуют
305	744521.6	1301819.31	данные отсутствуют	данные отсутствуют
306	744517.36	1301819.49	данные отсутствуют	данные отсутствуют
Государственный регистратор				ФГИС ЕГРН
полное наименование должности			подпись	инициалы, фамилия

М.П.

Раздел 4.2

Выписка из Единого государственного реестра недвижимости об объекте недвижимости  
Сведения о частях земельного участка

<b>Земельный участок</b>			
(вид объекта недвижимости)			
Лист № ____ Раздела <b>4.2</b>	Всего листов раздела <b>4.2</b> : ____	Всего разделов: ____	Всего листов выписки: ____
<b>14.09.2021 № 99/2021/417218655</b>			
Кадастровый номер:		<b>02:22:150802:9</b>	

Номер точки	Координаты, м		Описание закрепления на местности	Средняя квадратическая погрешность определения координат характерных точек границы части земельного участка, м
	X	Y		
1	2	3	4	5
307	744514.15	1301819.39	данные отсутствуют	данные отсутствуют
308	744489.39	1301817.8	данные отсутствуют	данные отсутствуют
309	744486.11	1301817.48	данные отсутствуют	данные отсутствуют
310	744462.49	1301814.39	данные отсутствуют	данные отсутствуют
311	744460.76	1301814.13	данные отсутствуют	данные отсутствуют
312	744401.24	1301804.21	данные отсутствуют	данные отсутствуют
313	744399.71	1301803.93	данные отсутствуют	данные отсутствуют
314	744375.54	1301799.12	данные отсутствуют	данные отсутствуют
315	744329.92	1301790.05	данные отсутствуют	данные отсутствуют
316	744326.49	1301789.37	данные отсутствуют	данные отсутствуют
317	744325.2	1301789.1	данные отсутствуют	данные отсутствуют
318	744280.42	1301778.96	данные отсутствуют	данные отсутствуют
319	744279.57	1301778.75	данные отсутствуют	данные отсутствуют
320	744220.12	1301764.19	данные отсутствуют	данные отсутствуют
321	744216.56	1301763.18	данные отсутствуют	данные отсутствуют
322	744216.04	1301763.01	данные отсутствуют	данные отсутствуют
323	744147.2	1301739.8	данные отсутствуют	данные отсутствуют
Государственный регистратор				ФГИС ЕГРН
полное наименование должности			подпись	инициалы, фамилия

М.П.

<b>Земельный участок</b>			
(вид объекта недвижимости)			
Лист № ____ Раздела <b>4.2</b>	Всего листов раздела <b>4.2</b> : ____	Всего разделов: ____	Всего листов выписки: ____
<b>14.09.2021 № 99/2021/417218655</b>			
Кадастровый номер:		<b>02:22:150802:9</b>	

Номер точки	Координаты, м		Описание закрепления на местности	Средняя квадратическая погрешность определения координат характерных точек границы части земельного участка, м
	X	Y		
1	2	3	4	5
324	744141.99	1301737.72	данные отсутствуют	данные отсутствуют
325	744119.82	1301727.35	данные отсутствуют	данные отсутствуют
326	744031.53	1301692.43	данные отсутствуют	данные отсутствуют
327	744030.86	1301692.16	данные отсутствуют	данные отсутствуют
328	743962.95	1301664.16	данные отсутствуют	данные отсутствуют
329	743962.52	1301663.98	данные отсутствуют	данные отсутствуют
330	743886.8	1301631.93	данные отсутствуют	данные отсутствуют
331	743817.08	1301603.61	данные отсутствуют	данные отсутствуют
332	743771.94	1301586.34	данные отсутствуют	данные отсутствуют
333	743467.99	1301498.75	данные отсутствуют	данные отсутствуют
334	743417.64	1301494.8	данные отсутствуют	данные отсутствуют
335	743413.06	1301494.22	данные отсутствуют	данные отсутствуют
336	743384.59	1301489.31	данные отсутствуют	данные отсутствуют
337	743378.8	1301487.95	данные отсутствуют	данные отсутствуют
338	743358.79	1301481.98	данные отсутствуют	данные отсутствуют
339	743328.9	1301476.72	данные отсутствуют	данные отсутствуют
340	743324.32	1301475.7	данные отсутствуют	данные отсутствуют

Государственный регистратор		ФГИС ЕГРН
полное наименование должности	подпись	инициалы, фамилия

М.П.

<b>Земельный участок</b>			
(вид объекта недвижимости)			
Лист № ____ Раздела <b>4.2</b>	Всего листов раздела <b>4.2</b> : ____	Всего разделов: ____	Всего листов выписки: ____
<b>14.09.2021 № 99/2021/417218655</b>			
Кадастровый номер:		<b>02:22:150802:9</b>	

Номер точки	Координаты, м		Описание закрепления на местности	Средняя квадратическая погрешность определения координат характерных точек границы части земельного участка, м
	X	Y		
1	2	3	4	5
341	743277.56	1301462.86	данные отсутствуют	данные отсутствуют
342	743276.66	1301462.6	данные отсутствуют	данные отсутствуют
343	743217.54	1301445.17	данные отсутствуют	данные отсутствуют
344	743216.23	1301444.76	данные отсутствуют	данные отсутствуют
345	743215.19	1301444.41	данные отсутствуют	данные отсутствуют
346	743185.3	1301433.97	данные отсутствуют	данные отсутствуют
347	743182.63	1301432.95	данные отсутствуют	данные отсутствуют
348	743129.48	1301410.9	данные отсутствуют	данные отсутствуют
349	743125.57	1301409.08	данные отсутствуют	данные отсутствуют
350	743094.96	1301393.16	данные отсутствуют	данные отсутствуют
351	743094.45	1301392.89	данные отсутствуют	данные отсутствуют
352	742973.99	1301328.47	данные отсутствуют	данные отсутствуют

Государственный регистратор		ФГИС ЕГРН
полное наименование должности	подпись	инициалы, фамилия

М.П.



## Выписка из Единого государственного реестра недвижимости об объекте недвижимости

## Сведения о характеристиках объекта недвижимости

На основании запроса от 11.10.2021 г., поступившего на рассмотрение 11.10.2021 г., сообщаем, что согласно записям Единого государственного реестра недвижимости:

<b>Земельный участок</b>			
(вид объекта недвижимости)			
Лист № ____ Раздела <b>1</b>	Всего листов раздела <b>1</b> : ____	Всего разделов: ____	Всего листов выписки: ____
<b>11.10.2021 № 99/2021/422839000</b>			
Кадастровый номер:		<b>02:22:150802:10</b>	

Номер кадастрового квартала:	02:22:150802
Дата присвоения кадастрового номера:	20.05.2011
Ранее присвоенный государственный учетный номер:	данные отсутствуют
Адрес:	установлено относительно ориентира, расположенного в границах участка. Почтовый адрес ориентира: Республика Башкортостан, Дюртюлинский-н, с/ сУчилинский
Площадь:	11510 +/- 188 кв. м
Кадастровая стоимость, руб.:	54902.7
Кадастровые номера расположенных в пределах земельного участка объектов недвижимости:	данные отсутствуют
Кадастровые номера объектов недвижимости, из которых образован объект недвижимости:	данные отсутствуют
Кадастровые номера образованных объектов недвижимости:	данные отсутствуют
Сведения о включении объекта недвижимости в состав предприятия как имущественного комплекса:	

Государственный регистратор		ФГИС ЕГРН
полное наименование должности	подпись	инициалы, фамилия

М.П.

Раздел 1

## Выписка из Единого государственного реестра недвижимости об объекте недвижимости

## Сведения о характеристиках объекта недвижимости

<b>Земельный участок</b>			
(вид объекта недвижимости)			
Лист № ____ Раздела <b>1</b>	Всего листов раздела <b>1</b> : ____	Всего разделов: ____	Всего листов выписки: ____
<b>11.10.2021 № 99/2021/422839000</b>			
Кадастровый номер:		<b>02:22:150802:10</b>	

Категория земель:	Земли промышленности, энергетики, транспорта, связи, радиовещания, телевидения, информатики, земли для обеспечения космической деятельности, земли обороны, безопасности и земли иного специального назначения
Виды разрешенного использования:	Под автодорогу Казакларово-Староянтузово
Сведения о кадастровом инженере:	данные отсутствуют
Сведения о лесах, водных объектах и об иных природных объектах, расположенных в пределах земельного участка:	данные отсутствуют
Сведения о том, что земельный участок полностью или частично расположен в границах зоны с особыми условиями использования территории или территории объекта культурного наследия	данные отсутствуют
Сведения о том, что земельный участок расположен в границах особой экономической зоны, территории опережающего социально-экономического развития, зоны территориального развития в Российской Федерации, игорной зоны:	данные отсутствуют
Сведения о том, что земельный участок расположен в границах особо охраняемой природной территории, охотничьих угодий, лесничеств, лесопарков:	данные отсутствуют
Сведения о результатах проведения государственного земельного надзора:	данные отсутствуют
Сведения о расположении земельного участка в границах территории, в отношении которой утвержден проект межевания территории:	данные отсутствуют

Государственный регистратор		ФГИС ЕГРН
полное наименование должности	подпись	инициалы, фамилия

М.П.

Выписка из Единого государственного реестра недвижимости об объекте недвижимости  
Сведения о характеристиках объекта недвижимости

<b>Земельный участок</b>	
<small>(вид объекта недвижимости)</small>	
Лист № ____ Раздела <b>1</b>	Всего листов раздела <b>1</b> : ____
Всего разделов: ____	Всего листов выписки: ____
<b>11.10.2021 № 99/2021/422839000</b>	
Кадастровый номер:	<b>02:22:150802:10</b>
Условный номер земельного участка:	данные отсутствуют
Сведения о принятии акта и (или) заключении договора, предусматривающих предоставление в соответствии с земельным законодательством исполнительным органом государственной власти или органом местного самоуправления находящегося в государственной или муниципальной собственности земельного участка для строительства наемного дома социального использования или наемного дома коммерческого использования:	данные отсутствуют
Сведения о том, что земельный участок или земельные участки образованы на основании решения об изъятии земельного участка и (или) расположенного на нем объекта недвижимости для государственных или муниципальных нужд:	данные отсутствуют
Сведения о том, что земельный участок образован из земель или земельного участка, государственная собственность на которые не разграничена:	данные отсутствуют
Сведения о наличии земельного спора о местоположении границ земельных участков:	данные отсутствуют
Статус записи об объекте недвижимости:	Сведения об объекте недвижимости имеют статус "актуальные"
Особые отметки:	Сведения о видах разрешенного использования имеют статус «Актуальные незасвидетельствованные». Право (ограничение права, обременение объекта недвижимости) зарегистрировано на данный объект недвижимости с видами разрешенного использования «Для размещения объектов специального назначения». Сведения необходимые для заполнения раздела 3.1 отсутствуют. Сведения необходимые для заполнения раздела 4 отсутствуют.
Получатель выписки:	Рачкова Елена Сергеевна

Государственный регистратор		ФГИС ЕГРН
полное наименование должности	подпись	инициалы, фамилия

М.П.

Раздел 2

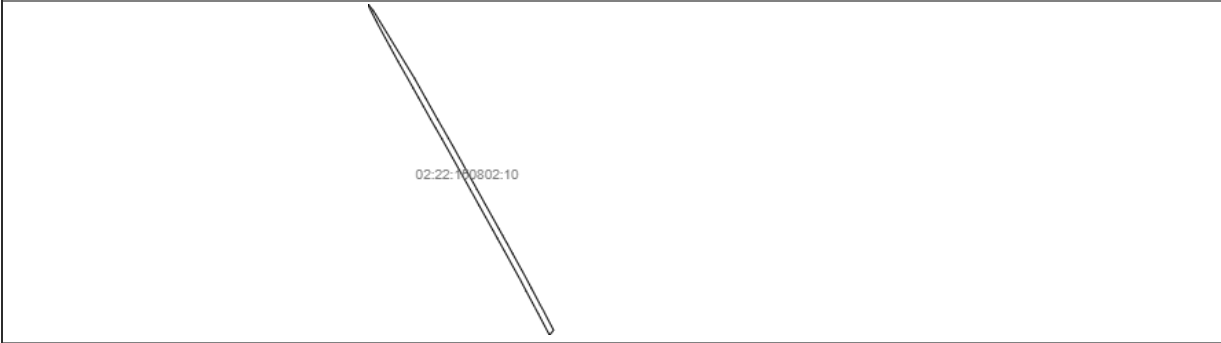
Выписка из Единого государственного реестра недвижимости об объекте недвижимости  
Сведения о зарегистрированных правах

<b>Земельный участок</b>	
<small>(вид объекта недвижимости)</small>	
Лист № ____ Раздела <b>2</b>	Всего листов раздела <b>2</b> : ____
Всего разделов: ____	Всего листов выписки: ____
<b>11.10.2021 № 99/2021/422839000</b>	
Кадастровый номер:	<b>02:22:150802:10</b>
1. Правообладатель (правообладатели):	1.1. Муниципальный район Дюртюлинский район Республики Башкортостан
2. Вид, номер и дата государственной регистрации права:	2.1. Собственность, № 02-04-05/032/2012-094 от 12.11.2012
3. Ограничение прав и обременение объекта недвижимости:	не зарегистрировано
4. Договоры участия в долевом строительстве:	данные отсутствуют
5. Заявленные в судебном порядке права требования:	данные отсутствуют
6. Сведения о возражении в отношении зарегистрированного права:	данные отсутствуют
7. Сведения о наличии решения об изъятии объекта недвижимости для государственных и муниципальных нужд:	данные отсутствуют
8. Сведения о невозможности государственной регистрации без личного участия правообладателя или его законного представителя:	
9. Правоприращения и сведения о наличии поступивших, но не рассмотренных заявлений о проведении государственной регистрации права (перехода, прекращения права), ограничения права или обременения объекта недвижимости, сделки в отношении объекта недвижимости:	данные отсутствуют
10. Сведения об осуществлении государственной регистрации сделки, права, ограничения права без необходимого в силу закона согласия третьего лица, органа:	данные отсутствуют
11. Сведения о невозможности государственной регистрации перехода, прекращения, ограничения права на земельный участок из земель сельскохозяйственного назначения:	

Государственный регистратор		ФГИС ЕГРН
полное наименование должности	подпись	инициалы, фамилия

М.П.

<b>Земельный участок</b>			
(вид объекта недвижимости)			
Лист № ___ Раздела <b>3</b>	Всего листов раздела <b>3</b> : ___	Всего разделов: ___	Всего листов выписки: ___
<b>11.10.2021 № 99/2021/422839000</b>			
Кадастровый номер:		<b>02:22:150802:10</b>	

План (чертеж, схема) земельного участка			
			
Масштаб 1: данные отсутствуют	Условные обозначения:		

Государственный регистратор		ФГИС ЕГРН
полное наименование должности	подпись	инициалы, фамилия

М.П.

Выписка из Единого государственного реестра недвижимости об объекте недвижимости  
Описание местоположения земельного участка

Раздел 3.2

<b>Земельный участок</b>			
(вид объекта недвижимости)			
Лист № ___ Раздела <b>3.2</b>	Всего листов раздела <b>3.2</b> : ___	Всего разделов: ___	Всего листов выписки: ___
<b>11.10.2021 № 99/2021/422839000</b>			
Кадастровый номер:		<b>02:22:150802:10</b>	

Сведения о характерных точках границы земельного участка				
Система координат				
Зона №				
Номер точки	Координаты		Описание закрепления на местности	Средняя квадратическая погрешность определения координат характерных точек границ земельного участка, м
	X	Y		
1	2	3	4	5
1	741916.64	1301747.46	данные отсутствуют	данные отсутствуют
2	741904.53	1301752.3	данные отсутствуют	данные отсутствуют
3	741898.06	1301755.65	данные отсутствуют	данные отсутствуют
4	741875.33	1301767.43	данные отсутствуют	данные отсутствуют
5	741867.34	1301771.51	данные отсутствуют	данные отсутствуют
6	741817.15	1301798.87	данные отсутствуют	данные отсутствуют
7	741781.11	1301818.54	данные отсутствуют	данные отсутствуют
8	741749.88	1301836.5	данные отсутствуют	данные отсутствуют
9	741718.13	1301854.41	данные отсутствуют	данные отсутствуют
10	741695.87	1301866.91	данные отсутствуют	данные отсутствуют
11	741676.61	1301877.82	данные отсутствуют	данные отсутствуют
12	741640.4	1301898.07	данные отсутствуют	данные отсутствуют
13	741625.85	1301906.56	данные отсутствуют	данные отсутствуют
14	741598.86	1301922.16	данные отсутствуют	данные отсутствуют
15	741474.27	1301992.1	данные отсутствуют	данные отсутствуют

Государственный регистратор		ФГИС ЕГРН
полное наименование должности	подпись	инициалы, фамилия

М.П.

Выписка из Единого государственного реестра недвижимости об объекте недвижимости  
Описание местоположения земельного участка

<b>Земельный участок</b>			
(вид объекта недвижимости)			
Лист №	Раздела <b>3.2</b>	Всего листов раздела <b>3.2</b> : ____	Всего разделов: ____
Всего листов выписки: ____			
<b>11.10.2021 № 99/2021/422839000</b>			
Кадастровый номер:		<b>02:22:150802:10</b>	

Сведения о характерных точках границы земельного участка				
Система координат				
Зона №				
Номер точки	Координаты		Описание закрепления на местности	Средняя квадратическая погрешность определения координат характерных точек границ земельного участка, м
	X	Y		
1	2	3	4	5
16	741442.04	1302009.99	данные отсутствуют	данные отсутствуют
17	741382.93	1302043.06	данные отсутствуют	данные отсутствуют
18	741365.95	1302052.4	данные отсутствуют	данные отсутствуют
19	741338.04	1302068.01	данные отсутствуют	данные отсутствуют
20	741281.04	1302099.43	данные отсутствуют	данные отсутствуют
21	741269.08	1302106.1	данные отсутствуют	данные отсутствуют
22	741241.33	1302120.73	данные отсутствуют	данные отсутствуют
23	741201.73	1302141.8	данные отсутствуют	данные отсутствуют
24	741188.42	1302149.06	данные отсутствуют	данные отсутствуют
25	741142.63	1302173.11	данные отсутствуют	данные отсутствуют
26	741138.36	1302175.46	данные отсутствуют	данные отсутствуют
27	741149.52	1302185.31	данные отсутствуют	данные отсутствуют
28	741195.07	1302161.38	данные отсутствуют	данные отсутствуют
29	741208.4	1302154.11	данные отсутствуют	данные отсутствуют
30	741247.9	1302133.1	данные отсутствуют	данные отсутствуют

Государственный регистратор		ФГИС ЕГРН
полное наименование должности	подпись	инициалы, фамилия

М.П.

Раздел 3.2

Выписка из Единого государственного реестра недвижимости об объекте недвижимости  
Описание местоположения земельного участка

<b>Земельный участок</b>			
(вид объекта недвижимости)			
Лист №	Раздела <b>3.2</b>	Всего листов раздела <b>3.2</b> : ____	Всего разделов: ____
Всего листов выписки: ____			
<b>11.10.2021 № 99/2021/422839000</b>			
Кадастровый номер:		<b>02:22:150802:10</b>	

Сведения о характерных точках границы земельного участка				
Система координат				
Зона №				
Номер точки	Координаты		Описание закрепления на местности	Средняя квадратическая погрешность определения координат характерных точек границ земельного участка, м
	X	Y		
1	2	3	4	5
31	741275.83	1302118.37	данные отсутствуют	данные отсутствуют
32	741287.84	1302111.67	данные отсутствуют	данные отсутствуют
33	741330.42	1302088.19	данные отсутствуют	данные отсутствуют
34	741352.89	1302075.92	данные отсутствуют	данные отсутствуют
35	741367.18	1302067.75	данные отсутствуют	данные отсутствуют
36	741372.76	1302064.63	данные отсутствуют	данные отсутствуют
37	741389.74	1302055.29	данные отсутствуют	данные отсутствуют
38	741448.86	1302022.21	данные отсутствуют	данные отсутствуют
39	741481.11	1302004.31	данные отсутствуют	данные отсутствуют
40	741547.96	1301966.78	данные отсутствуют	данные отсутствуют
41	741579.61	1301949.32	данные отсутствуют	данные отсутствуют
42	741601.94	1301936.48	данные отсутствуют	данные отсутствуют
43	741605.82	1301934.3	данные отсутствуют	данные отсутствуют
44	741622.51	1301924.66	данные отсутствуют	данные отсутствуют
45	741644.28	1301912.15	данные отсутствуют	данные отсутствуют

Государственный регистратор		ФГИС ЕГРН
полное наименование должности	подпись	инициалы, фамилия

М.П.

<b>Земельный участок</b>			
(вид объекта недвижимости)			
Лист №	Раздела <b>3.2</b>	Всего листов раздела <b>3.2</b> : ____	Всего разделов: ____
<b>11.10.2021 № 99/2021/422839000</b>		Всего листов выписки: ____	
Кадастровый номер:		<b>02:22:150802:10</b>	

Сведения о характерных точках границы земельного участка				
Система координат				
Зона №				
Номер точки	Координаты		Описание закрепления на местности	Средняя квадратическая погрешность определения координат характерных точек границ земельного участка, м
	X	Y		
1	2	3	4	5
46	741664.48	1301900.71	данные отсутствуют	данные отсутствуют
47	741679.54	1301892.25	данные отсутствуют	данные отсутствуют
48	741694.41	1301883.83	данные отсутствуют	данные отсутствуют
49	741741.66	1301857.28	данные отсутствуют	данные отсутствуют
50	741899.67	1301760.82	данные отсутствуют	данные отсутствуют

Государственный регистратор		ФГИС ЕГРН
полное наименование должности	подпись	инициалы, фамилия

М.П.

Выписка из Единого государственного реестра недвижимости об объекте недвижимости

**Сведения о характеристиках объекта недвижимости**

На основании запроса от 14.09.2021 г., поступившего на рассмотрение 14.09.2021 г., сообщаем, что согласно записям Единого государственного реестра недвижимости:

<b>Земельный участок</b>			
(вид объекта недвижимости)			
Лист № ____ Раздела <b>1</b>	Всего листов раздела <b>1</b> : ____	Всего разделов: ____	Всего листов выписки: ____
<b>14.09.2021 № 99/2021/417219602</b>			
Кадастровый номер:		<b>02:22:150802:16</b>	

Номер кадастрового квартала:	02:22:150802
Дата присвоения кадастрового номера:	25.08.2006
Ранее присвоенный государственный учетный номер:	Иной номер: 02:22:150802:3
Адрес:	установлено относительно ориентира, расположенного в границах участка. Почтовый адрес ориентира: Республика Башкортостан, Дюртюлинский р-н, с/с Учпилинский
Площадь:	604262 кв. м
Кадастровая стоимость, руб.:	3027352.62
Кадастровые номера расположенных в пределах земельного участка объектов недвижимости:	данные отсутствуют
Кадастровые номера объектов недвижимости, из которых образован объект недвижимости:	данные отсутствуют
Кадастровые номера образованных объектов недвижимости:	данные отсутствуют
Сведения о включении объекта недвижимости в состав предприятия как имущественного комплекса:	

Государственный регистратор		ФГИС ЕГРН
полное наименование должности	подпись	инициалы, фамилия

М.П.

Раздел 1

Выписка из Единого государственного реестра недвижимости об объекте недвижимости

**Сведения о характеристиках объекта недвижимости**

<b>Земельный участок</b>			
(вид объекта недвижимости)			
Лист № ____ Раздела <b>1</b>	Всего листов раздела <b>1</b> : ____	Всего разделов: ____	Всего листов выписки: ____
<b>14.09.2021 № 99/2021/417219602</b>			
Кадастровый номер:		<b>02:22:150802:16</b>	

Категория земель:	Земли сельскохозяйственного назначения
Виды разрешенного использования:	Для сельскохозяйственного производства
Сведения о кадастровом инженере:	данные отсутствуют
Сведения о лесах, водных объектах и об иных природных объектах, расположенных в пределах земельного участка:	данные отсутствуют
Сведения о том, что земельный участок полностью или частично расположен в границах зоны с особыми условиями использования территории или территории объекта культурного наследия	данные отсутствуют
Сведения о том, что земельный участок расположен в границах особой экономической зоны, территории опережающего социально-экономического развития, зоны территориального развития в Российской Федерации, игровой зоны:	данные отсутствуют
Сведения о том, что земельный участок расположен в границах особо охраняемой природной территории, охотничьих угодий, лесничеств, лесопарков:	данные отсутствуют
Сведения о результатах проведения государственного земельного надзора:	данные отсутствуют
Сведения о расположении земельного участка в границах территории, в отношении которой утвержден проект межевания территории:	данные отсутствуют

Государственный регистратор		ФГИС ЕГРН
полное наименование должности	подпись	инициалы, фамилия

М.П.


<b>Земельный участок</b>			
(вид объекта недвижимости)			
Лист № <u>    </u> Раздела <u>1</u>	Всего листов раздела <u>1</u> : <u>    </u>	Всего разделов: <u>    </u>	Всего листов выписки: <u>    </u>
14.09.2021 № 99/2021/417219602			
Кадастровый номер:		02:22:150802:16	
Условный номер земельного участка:	данные отсутствуют		
Сведения о принятии акта и (или) заключении договора, предусматривающих предоставление в соответствии с земельным законодательством исполнительным органом государственной власти или органом местного самоуправления находящегося в государственной или муниципальной собственности земельного участка для строительства наемного дома социального использования или наемного дома коммерческого использования:	данные отсутствуют		
Сведения о том, что земельный участок или земельные участки образованы на основании решения об изъятии земельного участка и (или) расположенного на нем объекта недвижимости для государственных или муниципальных нужд:	данные отсутствуют		
Сведения о том, что земельный участок образован из земель или земельного участка, государственная собственность на которые не разграничена:	данные отсутствуют		
Сведения о наличии земельного спора о местоположении границ земельных участков:	данные отсутствуют		
Статус записи об объекте недвижимости:	Сведения об объекте недвижимости имеют статус "актуальные, ранее учтенные"		
Особые отметки:	Граница земельного участка не установлена в соответствии с требованиями земельного законодательства. Сведения необходимые для заполнения раздела 2 отсутствуют. Сведения необходимые для заполнения раздела 3.1 отсутствуют. Сведения необходимые для заполнения раздела 4 отсутствуют. Сведения необходимые для заполнения раздела 4.1 отсутствуют. Сведения необходимые для заполнения раздела 4.2 отсутствуют.		
Получатель выписки:	Рачкова Елена Сергеевна		

Государственный регистратор		ФГИС ЕГРН
полное наименование должности	подпись	инициалы, фамилия

М.П.

Раздел 3

<b>Земельный участок</b>			
(вид объекта недвижимости)			
Лист № <u>    </u> Раздела <u>3</u>	Всего листов раздела <u>3</u> : <u>    </u>	Всего разделов: <u>    </u>	Всего листов выписки: <u>    </u>
14.09.2021 № 99/2021/417219602			
Кадастровый номер:		02:22:150802:16	

План (чертеж, схема) земельного участка			
			
Масштаб 1: данные отсутствуют	Условные обозначения:		

Государственный регистратор		ФГИС ЕГРН
полное наименование должности	подпись	инициалы, фамилия

М.П.

Выписка из Единого государственного реестра недвижимости об объекте недвижимости  
Описание местоположения земельного участка

<b>Земельный участок</b>			
(вид объекта недвижимости)			
Лист № __ Раздела <b>3.2</b>	Всего листов раздела <b>3.2</b> : __	Всего разделов: __	Всего листов выписки: __
<b>14.09.2021 № 99/2021/417219602</b>			
Кадастровый номер:		<b>02:22:150802:16</b>	

Сведения о характерных точках границы земельного участка				
Система координат: МСК-02, зона 1				
Зона №				
Номер точки	Координаты		Описание закрепления на местности	Средняя квадратическая погрешность определения координат характерных точек границ земельного участка, м
	X	Y		
1	2	3	4	5
1	744688.32	1302588.31	данные отсутствуют	данные отсутствуют
2	744690.93	1302583.87	данные отсутствуют	данные отсутствуют
3	744628.94	1302537.95	данные отсутствуют	данные отсутствуют
4	744573.77	1302534.36	данные отсутствуют	данные отсутствуют
5	744523.33	1302531.07	данные отсутствуют	данные отсутствуют
6	744502.66	1302517.3	данные отсутствуют	данные отсутствуют
7	744498.18	1302496.53	данные отсутствуют	данные отсутствуют
8	744477.41	1302400.2	данные отсутствуют	данные отсутствуют
9	744422.31	1302351.98	данные отсутствуют	данные отсутствуют
10	744305.22	1302354.28	данные отсутствуют	данные отсутствуют
11	744274.22	1302363.47	данные отсутствуют	данные отсутствуют
12	744243.23	1302372.66	данные отсутствуют	данные отсутствуют
13	744227.16	1302397.9	данные отсутствуют	данные отсутствуют
14	744240.93	1302496.62	данные отсутствуют	данные отсутствуют
15	744153.69	1302602.24	данные отсутствуют	данные отсутствуют

Государственный регистратор		ФГИС ЕГРН
полное наименование должности	подпись	инициалы, фамилия

М.П.

Раздел 3.2

Выписка из Единого государственного реестра недвижимости об объекте недвижимости  
Описание местоположения земельного участка

<b>Земельный участок</b>			
(вид объекта недвижимости)			
Лист № __ Раздела <b>3.2</b>	Всего листов раздела <b>3.2</b> : __	Всего разделов: __	Всего листов выписки: __
<b>14.09.2021 № 99/2021/417219602</b>			
Кадастровый номер:		<b>02:22:150802:16</b>	

Сведения о характерных точках границы земельного участка				
Система координат: МСК-02, зона 1				
Зона №				
Номер точки	Координаты		Описание закрепления на местности	Средняя квадратическая погрешность определения координат характерных точек границ земельного участка, м
	X	Y		
1	2	3	4	5
16	744103.18	1302684.9	данные отсутствуют	данные отсутствуют
17	744057.26	1302744.59	данные отсутствуют	данные отсутствуют
18	744052.67	1302811.17	данные отсутствуют	данные отсутствуют
19	744052.67	1302831.83	данные отсутствуют	данные отсутствуют
20	744011.34	1302795.1	данные отсутствуют	данные отсутствуют
21	743944.76	1302680.3	данные отсутствуют	данные отсутствуют
22	743850.62	1302514.99	данные отсутствуют	данные отсутствуют
23	743774.86	1302388.72	данные отсутствуют	данные отсутствуют
24	743719.76	1302342.8	данные отсутствуют	данные отсутствуют
25	743676.14	1302356.58	данные отсутствуют	данные отсутствуют
26	743673.84	1302397.9	данные отсутствуют	данные отсутствуют
27	743726.65	1302512.7	данные отсутствуют	данные отсутствуют
28	743793.62	1302607.87	данные отсутствуют	данные отсутствуют
29	743813.89	1302636.67	данные отсутствуют	данные отсутствуют
30	743885.06	1302790.5	данные отсутствуют	данные отсутствуют

Государственный регистратор		ФГИС ЕГРН
полное наименование должности	подпись	инициалы, фамилия

М.П.



<b>Земельный участок</b>			
(вид объекта недвижимости)			
Лист № <u>    </u> Раздела <b>3.2</b>	Всего листов раздела <b>3.2</b> : <u>    </u>	Всего разделов: <u>    </u>	Всего листов выписки: <u>    </u>
<b>14.09.2021 № 99/2021/417219602</b>			
Кадастровый номер:		<b>02:22:150802:16</b>	

Сведения о характерных точках границы земельного участка				
Система координат: МСК-02, зона 1				
Зона №				
Номер точки	Координаты		Описание закрепления на местности	Средняя квадратическая погрешность определения координат характерных точек границ земельного участка, м
	X	Y		
1	2	3	4	5
31	743928.69	1302854.78	данные отсутствуют	данные отсутствуют
32	743862.1	1302925.97	данные отсутствуют	данные отсутствуют
33	743784.04	1302969.59	данные отсутствуют	данные отсутствуют
34	743743.87	1302979.92	данные отсутствуют	данные отсутствуют
35	743703.69	1302990.26	данные отсутствуют	данные отсутствуют
36	743660.06	1302990.26	данные отсутствуют	данные отсутствуют
37	743591.19	1303015.5	данные отсутствуют	данные отсутствуют
38	743611.85	1303052.24	данные отсутствуют	данные отсутствуют
39	743602.67	1303084.38	данные отсутствуют	данные отсутствуют
40	743583.59	1303092.86	данные отсутствуют	данные отсутствуют
41	743540.68	1303111.94	данные отсутствуют	данные отсутствуют
42	743476.39	1303121.12	данные отсутствуют	данные отсутствуют
43	743416.7	1303111.94	данные отсутствуют	данные отсутствуют
44	743397.19	1303099.31	данные отсутствуют	данные отсутствуют
45	743377.67	1303086.68	данные отсутствуют	данные отсутствуют

Государственный регистратор		ФГИС ЕГРН
полное наименование должности	подпись	инициалы, фамилия

М.П.

Раздел 3.2

Выписка из Единого государственного реестра недвижимости об объекте недвижимости  
Описание местоположения земельного участка

<b>Земельный участок</b>			
(вид объекта недвижимости)			
Лист № <u>    </u> Раздела <b>3.2</b>	Всего листов раздела <b>3.2</b> : <u>    </u>	Всего разделов: <u>    </u>	Всего листов выписки: <u>    </u>
<b>14.09.2021 № 99/2021/417219602</b>			
Кадастровый номер:		<b>02:22:150802:16</b>	

Сведения о характерных точках границы земельного участка				
Система координат: МСК-02, зона 1				
Зона №				
Номер точки	Координаты		Описание закрепления на местности	Средняя квадратическая погрешность определения координат характерных точек границ земельного участка, м
	X	Y		
1	2	3	4	5
46	743285.83	1303121.12	данные отсутствуют	данные отсутствуют
47	743173.33	1303153.26	данные отсутствуют	данные отсутствуют
48	743118.23	1303148.67	данные отсутствуют	данные отсутствуют
49	742991.95	1303098.16	данные отсутствуют	данные отсутствуют
50	742946.03	1303095.86	данные отсутствуют	данные отсутствуют
51	742838.13	1303116.53	данные отсутствуют	данные отсутствуют
52	742718.74	1303141.78	данные отсутствуют	данные отсутствуют
53	742580.98	1303155.55	данные отсутствуют	данные отсутствуют
54	742507.51	1303157.86	данные отсутствуют	данные отсутствуют
55	742494.88	1303145.22	данные отсутствуют	данные отсутствуют
56	742482.26	1303132.6	данные отсутствуют	данные отсутствуют
57	742498.33	1303068.3	данные отсутствуют	данные отсутствуют
58	742544.25	1303031.58	данные отсутствуют	данные отсутствуют
59	742608.54	1302983.36	данные отсутствуют	данные отсутствуют
60	742677.41	1302969.58	данные отсутствуют	данные отсутствуют

Государственный регистратор		ФГИС ЕГРН
полное наименование должности	подпись	инициалы, фамилия

М.П.

<b>Земельный участок</b>			
(вид объекта недвижимости)			
Лист № <u>    </u> Раздела <b>3.2</b>	Всего листов раздела <b>3.2</b> : <u>    </u>	Всего разделов: <u>    </u>	Всего листов выписки: <u>    </u>
<b>14.09.2021 № 99/2021/417219602</b>			
Кадастровый номер:		<b>02:22:150802:16</b>	

Сведения о характерных точках границы земельного участка				
Система координат: МСК-02, зона 1				
Зона №				
Номер точки	Координаты		Описание закрепления на местности	Средняя квадратическая погрешность определения координат характерных точек границ земельного участка, м
	X	Y		
1	2	3	4	5
61	742755.47	1302978.77	данные отсутствуют	данные отсутствуют
62	742822.06	1302953.51	данные отсутствуют	данные отсутствуют
63	742874.85	1302898.42	данные отсутствуют	данные отсутствуют
64	742856.49	1302889.23	данные отсутствуют	данные отсутствуют
65	742842.72	1302891.52	данные отсутствуют	данные отсутствуют
66	742831.24	1302903	данные отсутствуют	данные отсутствуют
67	742803.69	1302928.26	данные отсутствуют	данные отсутствуют
68	742776.14	1302942.04	данные отсутствуют	данные отсутствуют
69	742755.47	1302948.92	данные отсутствуют	данные отсутствуют
70	742732.51	1302948.92	данные отсутствуют	данные отсутствуют
71	742734.81	1302937.44	данные отсутствуют	данные отсутствуют
72	742766.95	1302902.99	данные отсутствуют	данные отсутствуют
73	742801.39	1302882.34	данные отсутствуют	данные отсутствуют
74	742840.42	1302863.98	данные отсутствуют	данные отсутствуют
75	742863.38	1302815.76	данные отсутствуют	данные отсутствуют

Государственный регистратор		ФГИС ЕГРН
полное наименование должности	подпись	инициалы, фамилия

М.П.

<b>Земельный участок</b>			
(вид объекта недвижимости)			
Лист № <u>    </u> Раздела <b>3.2</b>	Всего листов раздела <b>3.2</b> : <u>    </u>	Всего разделов: <u>    </u>	Всего листов выписки: <u>    </u>
<b>14.09.2021 № 99/2021/417219602</b>			
Кадастровый номер:		<b>02:22:150802:16</b>	

Сведения о характерных точках границы земельного участка				
Система координат: МСК-02, зона 1				
Зона №				
Номер точки	Координаты		Описание закрепления на местности	Средняя квадратическая погрешность определения координат характерных точек границ земельного участка, м
	X	Y		
1	2	3	4	5
76	742861.08	1302811.17	данные отсутствуют	данные отсутствуют
77	742858.92	1302811.03	данные отсутствуют	данные отсутствуют
78	742826.65	1302808.87	данные отсутствуют	данные отсутствуют
79	742819.76	1302829.54	данные отсутствуют	данные отсутствуют
80	742785.32	1302838.72	данные отсутствуют	данные отсутствуют
81	742757.77	1302845.62	данные отсутствуют	данные отсутствуют
82	742714.15	1302847.9	данные отсутствуют	данные отсутствуют
83	742670.52	1302838.72	данные отсутствуют	данные отсутствуют
84	742661.34	1302818.06	данные отсутствуют	данные отсутствуют
85	742661.34	1302779.02	данные отсутствуют	данные отсутствуют
86	742647.56	1302765.25	данные отсутствуют	данные отсутствуют
87	742633.79	1302765.25	данные отсутствуют	данные отсутствуют
88	742613.13	1302795.1	данные отсутствуют	данные отсутствуют
89	742599.35	1302831.83	данные отсутствуют	данные отсутствуют
90	742601.65	1302863.98	данные отсутствуют	данные отсутствуют

Государственный регистратор		ФГИС ЕГРН
полное наименование должности	подпись	инициалы, фамилия

М.П.

<b>Земельный участок</b>			
(вид объекта недвижимости)			
Лист № <u>    </u> Раздела <b>3.2</b>	Всего листов раздела <b>3.2</b> : <u>    </u>	Всего разделов: <u>    </u>	Всего листов выписки: <u>    </u>
<b>14.09.2021 № 99/2021/417219602</b>			
Кадастровый номер:		<b>02:22:150802:16</b>	

Сведения о характерных точках границы земельного участка				
Система координат: МСК-02, зона I				
Зона №				
Номер точки	Координаты		Описание закрепления на местности	Средняя квадратическая погрешность определения координат характерных точек границ земельного участка, м
	X	Y		
1	2	3	4	5
91	742558.02	1302928.26	данные отсутствуют	данные отсутствуют
92	742491.44	1302992.55	данные отсутствуют	данные отсутствуют
93	742462.94	1303041.17	данные отсутствуют	данные отсутствуют
94	742452.41	1303059.14	данные отсутствуют	данные отсутствуют
95	742404.2	1303167.04	данные отсутствуют	данные отсутствуют
96	742365.17	1303215.25	данные отсутствуют	данные отсутствуют
97	742293.99	1303249.7	данные отсутствуют	данные отсутствуют
98	742188.38	1303288.72	данные отсутствуют	данные отсутствуют
99	742105.73	1303302.5	данные отсутствуют	данные отсутствуют
100	742011.6	1303288.72	данные отсутствуют	данные отсутствуют
101	741967.97	1303249.7	данные отсутствуют	данные отсутствуют
102	741922.06	1303210.66	данные отсутствуют	данные отсутствуют
103	741871.54	1303187.7	данные отсутствуют	данные отсутствуют
104	741802.67	1303176.22	данные отсутствуют	данные отсутствуют
105	741742.97	1303167.04	данные отсутствуют	данные отсутствуют

Государственный регистратор		ФГИС ЕГРН
полное наименование должности	подпись	инициалы, фамилия

М.П.

Раздел 3.2

Выписка из Единого государственного реестра недвижимости об объекте недвижимости  
Описание местоположения земельного участка

<b>Земельный участок</b>			
(вид объекта недвижимости)			
Лист № <u>    </u> Раздела <b>3.2</b>	Всего листов раздела <b>3.2</b> : <u>    </u>	Всего разделов: <u>    </u>	Всего листов выписки: <u>    </u>
<b>14.09.2021 № 99/2021/417219602</b>			
Кадастровый номер:		<b>02:22:150802:16</b>	

Сведения о характерных точках границы земельного участка				
Система координат: МСК-02, зона I				
Зона №				
Номер точки	Координаты		Описание закрепления на местности	Средняя квадратическая погрешность определения координат характерных точек границ земельного участка, м
	X	Y		
1	2	3	4	5
106	741724.61	1303137.19	данные отсутствуют	данные отсутствуют
107	741722.4	1303127.91	данные отсутствуют	данные отсутствуют
108	741713.12	1303088.98	данные отсутствуют	данные отсутствуют
109	741699.35	1303079.79	данные отсутствуют	данные отсутствуют
110	741676.39	1303070.61	данные отсутствуют	данные отсутствуют
111	741639.66	1303070.61	данные отсутствуют	данные отсутствуют
112	741609.51	1303040.46	данные отсутствуют	данные отсутствуют
113	741608.81	1303040.93	данные отсутствуют	данные отсутствуют
114	741596.69	1303048.62	данные отсутствуют	данные отсутствуют
115	741595.43	1303049.96	данные отсутствуют	данные отсутствуют
116	741584.92	1303072.16	данные отсутствуют	данные отсутствуют
117	741574.75	1303089.94	данные отсутствуют	данные отсутствуют
118	741592.55	1303130.58	данные отсутствуют	данные отсутствуют
119	741594.57	1303132.93	данные отсутствуют	данные отсутствуют
120	741602.82	1303138.36	данные отсутствуют	данные отсутствуют

Государственный регистратор		ФГИС ЕГРН
полное наименование должности	подпись	инициалы, фамилия

М.П.

<b>Земельный участок</b>			
(вид объекта недвижимости)			
Лист № <u>    </u> Раздела <b>3.2</b>	Всего листов раздела <b>3.2</b> : <u>    </u>	Всего разделов: <u>    </u>	Всего листов выписки: <u>    </u>
<b>14.09.2021 № 99/2021/417219602</b>			
Кадастровый номер:		<b>02:22:150802:16</b>	

Сведения о характерных точках границы земельного участка				
Система координат: МСК-02, зона 1				
Зона №				
Номер точки	Координаты		Описание закрепления на местности	Средняя квадратическая погрешность определения координат характерных точек границ земельного участка, м
	X	Y		
1	2	3	4	5
121	741617.32	1303142.4	данные отсутствуют	данные отсутствуют
122	741630.38	1303144.02	данные отсутствуют	данные отсутствуют
123	741630.4	1303144.02	данные отсутствуют	данные отсутствуют
124	741650.98	1303150.02	данные отсутствуют	данные отсутствуют
125	741675	1303159.25	данные отсутствуют	данные отсутствуют
126	741695.3	1303170.86	данные отсутствуют	данные отсутствуют
127	741714.36	1303183.12	данные отсутствуют	данные отсутствуют
128	741729.85	1303194.91	данные отсутствуют	данные отсутствуют
129	741740.55	1303203.96	данные отсутствуют	данные отсутствуют
130	741740.56	1303203.97	данные отсутствуют	данные отсутствуют
131	741750.68	1303216.11	данные отсутствуют	данные отсутствуют
132	741750.69	1303216.12	данные отсутствуют	данные отсутствуют
133	741757.12	1303226.95	данные отсутствуют	данные отсутствуют
134	741763.9	1303239.22	данные отсутствуют	данные отсутствуют
135	741763.91	1303239.24	данные отсутствуют	данные отсутствуют

Государственный регистратор		ФГИС ЕГРН
полное наименование должности	подпись	инициалы, фамилия

М.П.

<b>Земельный участок</b>			
(вид объекта недвижимости)			
Лист № <u>    </u> Раздела <b>3.2</b>	Всего листов раздела <b>3.2</b> : <u>    </u>	Всего разделов: <u>    </u>	Всего листов выписки: <u>    </u>
<b>14.09.2021 № 99/2021/417219602</b>			
Кадастровый номер:		<b>02:22:150802:16</b>	

Сведения о характерных точках границы земельного участка				
Система координат: МСК-02, зона 1				
Зона №				
Номер точки	Координаты		Описание закрепления на местности	Средняя квадратическая погрешность определения координат характерных точек границ земельного участка, м
	X	Y		
1	2	3	4	5
136	741767.13	1303253.88	данные отсутствуют	данные отсутствуют
137	741767.13	1303253.9	данные отсутствуют	данные отсутствуют
138	741767.32	1303265.54	данные отсутствуют	данные отсутствуют
139	741767.32	1303276.11	данные отсутствуют	данные отсутствуют
140	741767.32	1303284.69	данные отсутствуют	данные отсутствуют
141	741767.32	1303289.82	данные отсутствуют	данные отсутствуют
142	741767.6	1303294.37	данные отсутствуют	данные отсутствуют
143	741769.3	1303297.48	данные отсутствуют	данные отсутствуют
144	741773	1303300.91	данные отсутствуют	данные отсутствуют
145	741773.01	1303300.92	данные отсутствуют	данные отсутствуют
146	741779.01	1303308.05	данные отсутствуют	данные отсутствуют
147	741795.58	1303327.48	данные отсутствуют	данные отсутствуют
148	741807.57	1303340.05	данные отсутствуют	данные отсутствуют
149	741818.46	1303349.83	данные отсутствуют	данные отсутствуют
150	741818.47	1303349.84	данные отсутствуют	данные отсутствуют

Государственный регистратор		ФГИС ЕГРН
полное наименование должности	подпись	инициалы, фамилия

М.П.

<b>Земельный участок</b>			
(вид объекта недвижимости)			
Лист № <u>    </u> Раздела <b>3.2</b>	Всего листов раздела <b>3.2</b> : <u>    </u>	Всего разделов: <u>    </u>	Всего листов выписки: <u>    </u>
<b>14.09.2021 № 99/2021/417219602</b>			
Кадастровый номер:		<b>02:22:150802:16</b>	

Сведения о характерных точках границы земельного участка				
Система координат: МСК-02, зона I				
Зона №				
Номер точки	Координаты		Описание закрепления на местности	Средняя квадратическая погрешность определения координат характерных точек границ земельного участка, м
	X	Y		
1	2	3	4	5
151	741825.49	1303358.77	данные отсутствуют	данные отсутствуют
152	741825.5	1303358.79	данные отсутствуют	данные отсутствуют
153	741825.51	1303358.8	данные отсутствуют	данные отсутствуют
154	741827.65	1303365.11	данные отсутствуют	данные отсутствуют
155	741827.65	1303365.13	данные отсутствуют	данные отсутствуют
156	741828.72	1303373.44	данные отсутствуют	данные отсутствуют
157	741833.58	1303380.34	данные отсутствуют	данные отсутствуют
158	741838.14	1303384.91	данные отсутствуют	данные отсутствуют
159	741844.41	1303388.61	данные отсутствуют	данные отсутствуют
160	741850.68	1303390.89	данные отсутствуют	данные отсутствуют
161	741863.53	1303393.45	данные отсутствуют	данные отсутствуют
162	741874.09	1303396.02	данные отсутствуют	данные отсутствуют
163	741885.51	1303396.6	данные отсутствуют	данные отсутствуют
164	741904.93	1303394.6	данные отсутствуют	данные отсутствуют
165	741912.63	1303393.16	данные отсутствуют	данные отсутствуют

Государственный регистратор		ФГИС ЕГРН
полное наименование должности	подпись	инициалы, фамилия

М.П.

Раздел 3.2

Выписка из Единого государственного реестра недвижимости об объекте недвижимости  
Описание местоположения земельного участка

<b>Земельный участок</b>			
(вид объекта недвижимости)			
Лист № <u>    </u> Раздела <b>3.2</b>	Всего листов раздела <b>3.2</b> : <u>    </u>	Всего разделов: <u>    </u>	Всего листов выписки: <u>    </u>
<b>14.09.2021 № 99/2021/417219602</b>			
Кадастровый номер:		<b>02:22:150802:16</b>	

Сведения о характерных точках границы земельного участка				
Система координат: МСК-02, зона I				
Зона №				
Номер точки	Координаты		Описание закрепления на местности	Средняя квадратическая погрешность определения координат характерных точек границ земельного участка, м
	X	Y		
1	2	3	4	5
166	741917.45	1303390.33	данные отсутствуют	данные отсутствуют
167	741919.73	1303387.2	данные отсутствуют	данные отсутствуют
168	741919.76	1303387.17	данные отсутствуют	данные отсутствуют
169	741935.67	1303381.3	данные отсутствуют	данные отсутствуют
170	741948.62	1303377.16	данные отсутствуют	данные отсутствуют
171	741980.91	1303366.6	данные отсутствуют	данные отсутствуют
172	741999.22	1303361.07	данные отсутствуют	данные отсутствуют
173	742005.17	1303356.33	данные отсутствуют	данные отсутствуют
174	742010.31	1303352.05	данные отсутствуют	данные отсутствуют
175	742015.44	1303346.05	данные отсутствуют	данные отсутствуют
176	742015.47	1303346.03	данные отсутствуют	данные отсутствуют
177	742015.49	1303346.02	данные отсутствуют	данные отсутствуют
178	742022.92	1303344.31	данные отсутствуют	данные отсутствуют
179	742022.94	1303344.31	данные отсутствуют	данные отсутствуют
180	742036.94	1303344.89	данные отсутствуют	данные отсутствуют

Государственный регистратор		ФГИС ЕГРН
полное наименование должности	подпись	инициалы, фамилия

М.П.

Выписка из Единого государственного реестра недвижимости об объекте недвижимости  
Описание местоположения земельного участка

<b>Земельный участок</b>			
(вид объекта недвижимости)			
Лист № <u>    </u> Раздела <b>3.2</b>	Всего листов раздела <b>3.2</b> : <u>    </u>	Всего разделов: <u>    </u>	Всего листов выписки: <u>    </u>
<b>14.09.2021 № 99/2021/417219602</b>			
Кадастровый номер:		<b>02:22:150802:16</b>	

Сведения о характерных точках границы земельного участка				
Система координат: МСК-02, зона I				
Зона №				
Номер точки	Координаты		Описание закрепления на местности	Средняя квадратическая погрешность определения координат характерных точек границ земельного участка, м
	X	Y		
1	2	3	4	5
181	742036.97	1303344.89	данные отсутствуют	данные отсутствуют
182	742052.97	1303350.31	данные отсутствуют	данные отсутствуют
183	742073.25	1303356.6	данные отсутствуют	данные отсутствуют
184	742085.83	1303361.18	данные отсутствуют	данные отсутствуют
185	742098.68	1303366.02	данные отсутствуют	данные отсутствуют
186	742117.53	1303371.73	данные отсутствуют	данные отсутствуют
187	742126.95	1303372.89	данные отсутствуют	данные отсутствуют
188	742134.37	1303372.89	данные отсутствуют	данные отсутствуют
189	742142.08	1303372.89	данные отсутствуют	данные отсутствуют
190	742142.11	1303372.9	данные отсутствуют	данные отсутствуют
191	742149.25	1303375.46	данные отсутствуют	данные отсутствуют
192	742149.27	1303375.46	данные отсутствуют	данные отсутствуют
193	742159.84	1303383.47	данные отсутствуют	данные отсутствуют
194	742166.14	1303388.91	данные отсутствуют	данные отсутствуют
195	742172.99	1303394.9	данные отсутствуют	данные отсутствуют

Государственный регистратор		ФГИС ЕГРН
полное наименование должности	подпись	инициалы, фамилия

М.П.

Раздел 3.2

Выписка из Единого государственного реестра недвижимости об объекте недвижимости  
Описание местоположения земельного участка

<b>Земельный участок</b>			
(вид объекта недвижимости)			
Лист № <u>    </u> Раздела <b>3.2</b>	Всего листов раздела <b>3.2</b> : <u>    </u>	Всего разделов: <u>    </u>	Всего листов выписки: <u>    </u>
<b>14.09.2021 № 99/2021/417219602</b>			
Кадастровый номер:		<b>02:22:150802:16</b>	

Сведения о характерных точках границы земельного участка				
Система координат: МСК-02, зона I				
Зона №				
Номер точки	Координаты		Описание закрепления на местности	Средняя квадратическая погрешность определения координат характерных точек границ земельного участка, м
	X	Y		
1	2	3	4	5
196	742178.67	1303397.16	данные отсутствуют	данные отсутствуют
197	742185.22	1303397.16	данные отсутствуют	данные отсутствуют
198	742193.48	1303396.6	данные отсутствуют	данные отсутствуют
199	742203.71	1303391.07	данные отсутствуют	данные отсутствуют
200	742210.36	1303384.66	данные отсутствуют	данные отсутствуют
201	742210.37	1303384.65	данные отсутствуют	данные отсутствуют
202	742215.61	1303380.84	данные отсутствуют	данные отсутствуют
203	742215.62	1303380.83	данные отсутствуют	данные отсутствуют
204	742215.64	1303380.82	данные отсутствуют	данные отсутствуют
205	742222.92	1303378.89	данные отсутствуют	данные отсутствуют
206	742222.94	1303378.89	данные отсутствуют	данные отсутствуют
207	742228.08	1303378.89	данные отсутствуют	данные отсутствуют
208	742233.2	1303378.6	данные отсутствуют	данные отсутствуют
209	742244.32	1303374.32	данные отсутствуют	данные отсутствуют
210	742261.75	1303365.18	данные отсутствуют	данные отсутствуют

Государственный регистратор		ФГИС ЕГРН
полное наименование должности	подпись	инициалы, фамилия

М.П.

<b>Земельный участок</b>			
(вид объекта недвижимости)			
Лист № <u>    </u> Раздела <b>3.2</b>	Всего листов раздела <b>3.2</b> : <u>    </u>	Всего разделов: <u>    </u>	Всего листов выписки: <u>    </u>
<b>14.09.2021 № 99/2021/417219602</b>			
Кадастровый номер:		<b>02:22:150802:16</b>	

Сведения о характерных точках границы земельного участка				
Система координат: МСК-02, зона I				
Зона №				
Номер точки	Координаты		Описание закрепления на местности	Средняя квадратическая погрешность определения координат характерных точек границ земельного участка, м
	X	Y		
1	2	3	4	5
211	742267.46	1303362.61	данные отсутствуют	данные отсутствуют
212	742272.88	1303358.33	данные отсутствуют	данные отсутствуют
213	742272.89	1303358.32	данные отсутствуют	данные отсутствуют
214	742272.93	1303358.31	данные отсутствуют	данные отсутствуют
215	742278.07	1303357.45	данные отсутствуют	данные отсутствуют
216	742283.51	1303357.45	данные отсутствуют	данные отсутствуют
217	742288.36	1303357.45	данные отсутствуют	данные отсутствуют
218	742296.34	1303356.6	данные отсутствуют	данные отсутствуют
219	742306.06	1303354.02	данные отсутствуют	данные отсутствуют
220	742328.92	1303352.02	данные отсутствуют	данные отсутствуют
221	742340.64	1303350.31	данные отсутствуют	данные отсутствуют
222	742356.93	1303349.73	данные отсутствуют	данные отсутствуют
223	742373.22	1303350.6	данные отсутствуют	данные отсутствуют
224	742383.79	1303350.6	данные отсутствуют	данные отсутствуют
225	742383.81	1303350.6	данные отсутствуют	данные отсутствуют

Государственный регистратор		ФГИС ЕГРН
полное наименование должности	подпись	инициалы, фамилия

М.П.

Раздел 3.2

Выписка из Единого государственного реестра недвижимости об объекте недвижимости  
Описание местоположения земельного участка

<b>Земельный участок</b>			
(вид объекта недвижимости)			
Лист № <u>    </u> Раздела <b>3.2</b>	Всего листов раздела <b>3.2</b> : <u>    </u>	Всего разделов: <u>    </u>	Всего листов выписки: <u>    </u>
<b>14.09.2021 № 99/2021/417219602</b>			
Кадастровый номер:		<b>02:22:150802:16</b>	

Сведения о характерных точках границы земельного участка				
Система координат: МСК-02, зона I				
Зона №				
Номер точки	Координаты		Описание закрепления на местности	Средняя квадратическая погрешность определения координат характерных точек границ земельного участка, м
	X	Y		
1	2	3	4	5
226	742400.95	1303354.31	данные отсутствуют	данные отсутствуют
227	742400.97	1303354.32	данные отсутствуют	данные отсутствуют
228	742407.82	1303358.02	данные отсутствуют	данные отсутствуют
229	742415.5	1303359.45	данные отсутствуют	данные отсутствуют
230	742433.19	1303355.17	данные отсутствуют	данные отсутствуют
231	742436.67	1303353.94	данные отсутствуют	данные отсутствуют
232	742462.48	1303334.1	данные отсутствуют	данные отсутствуют
233	742469.13	1303318.99	данные отсутствуют	данные отсутствуют
234	742469.13	1303315.54	данные отсутствуют	данные отсутствуют
235	742469.13	1303308.4	данные отсутствуют	данные отсутствуют
236	742469.13	1303308.38	данные отсутствуют	данные отсутствуют
237	742471.41	1303300.09	данные отсутствуют	данные отсутствуют
238	742471.42	1303300.07	данные отсутствуют	данные отсутствуют
239	742471.43	1303300.05	данные отсутствуют	данные отсутствуют
240	742476.86	1303293.48	данные отсутствуют	данные отсутствуют

Государственный регистратор		ФГИС ЕГРН
полное наименование должности	подпись	инициалы, фамилия

М.П.

Выписка из Единого государственного реестра недвижимости об объекте недвижимости  
Описание местоположения земельного участка

<b>Земельный участок</b>			
(вид объекта недвижимости)			
Лист № <u>    </u> Раздела <b>3.2</b>	Всего листов раздела <b>3.2</b> : <u>    </u>	Всего разделов: <u>    </u>	Всего листов выписки: <u>    </u>
<b>14.09.2021 № 99/2021/417219602</b>			
Кадастровый номер:		<b>02:22:150802:16</b>	

Сведения о характерных точках границы земельного участка				
Система координат: МСК-02, зона 1				
Зона №				
Номер точки	Координаты		Описание закрепления на местности	Средняя квадратическая погрешность определения координат характерных точек границ земельного участка, м
	X	Y		
1	2	3	4	5
241	742485.29	1303282.26	данные отсутствуют	данные отсутствуют
242	742490.46	1303270.51	данные отсутствуют	данные отсутствуют
243	742513.35	1303227.26	данные отсутствуют	данные отсутствуют
244	742531.73	1303213.89	данные отсутствуют	данные отсутствуют
245	742536.28	1303206.93	данные отсутствуют	данные отсутствуют
246	742536.3	1303206.92	данные отсутствуют	данные отсутствуют
247	742542.01	1303201.2	данные отсутствуют	данные отсутствуют
248	742542.02	1303201.18	данные отсутствуют	данные отсутствуют
249	742542.04	1303201.17	данные отсутствуют	данные отсутствуют
250	742548.9	1303199.17	данные отсутствуют	данные отсутствуют
251	742548.93	1303199.17	данные отсутствуют	данные отсутствуют
252	742561.5	1303198.6	данные отсутствуют	данные отсутствуют
253	742561.52	1303198.6	данные отсутствуют	данные отсутствуют
254	742579.19	1303202.03	данные отсутствуют	данные отсутствуют
255	742590.63	1303205.61	данные отсутствуют	данные отсутствуют

Государственный регистратор		ФГИС ЕГРН
полное наименование должности	подпись	инициалы, фамилия

М.П.

Раздел 3.2

Выписка из Единого государственного реестра недвижимости об объекте недвижимости  
Описание местоположения земельного участка

<b>Земельный участок</b>			
(вид объекта недвижимости)			
Лист № <u>    </u> Раздела <b>3.2</b>	Всего листов раздела <b>3.2</b> : <u>    </u>	Всего разделов: <u>    </u>	Всего листов выписки: <u>    </u>
<b>14.09.2021 № 99/2021/417219602</b>			
Кадастровый номер:		<b>02:22:150802:16</b>	

Сведения о характерных точках границы земельного участка				
Система координат: МСК-02, зона 1				
Зона №				
Номер точки	Координаты		Описание закрепления на местности	Средняя квадратическая погрешность определения координат характерных точек границ земельного участка, м
	X	Y		
1	2	3	4	5
256	742600.95	1303209.46	данные отсутствуют	данные отсутствуют
257	742608.07	1303209.46	данные отсутствуют	данные отсутствуют
258	742613.22	1303209.46	данные отсутствуют	данные отсутствуют
259	742618.93	1303209.46	данные отсутствуют	данные отсутствуют
260	742626.06	1303209.46	данные отсутствуют	данные отсутствуют
261	742631.49	1303208.6	данные отсутствуют	данные отсутствуют
262	742636.06	1303208.02	данные отсутствуют	данные отсутствуют
263	742639.5	1303208.02	данные отсутствуют	данные отсутствуют
264	742639.54	1303208.03	данные отсутствуют	данные отсутствуют
265	742642.97	1303209.74	данные отсутствуют	данные отсутствуют
266	742643	1303209.77	данные отсутствуют	данные отсутствуют
267	742644.43	1303211.77	данные отсутствуют	данные отсутствуют
268	742651.86	1303222.93	данные отсутствуют	данные отсутствуют
269	742651.87	1303222.94	данные отсутствуют	данные отсутствуют
270	742654.44	1303228.06	данные отсутствуют	данные отсутствуют

Государственный регистратор		ФГИС ЕГРН
полное наименование должности	подпись	инициалы, фамилия

М.П.



<b>Земельный участок</b>			
(вид объекта недвижимости)			
Лист № <u>    </u> Раздела <b>3.2</b>	Всего листов раздела <b>3.2</b> : <u>    </u>	Всего разделов: <u>    </u>	Всего листов выписки: <u>    </u>
<b>14.09.2021 № 99/2021/417219602</b>			
Кадастровый номер:		<b>02:22:150802:16</b>	

Сведения о характерных точках границы земельного участка				
Система координат: МСК-02, зона I				
Зона №				
Номер точки	Координаты		Описание закрепления на местности	Средняя квадратическая погрешность определения координат характерных точек границ земельного участка, м
	X	Y		
1	2	3	4	5
271	742656.71	1303231.21	данные отсутствуют	данные отсутствуют
272	742656.72	1303231.22	данные отсутствуют	данные отсутствуют
273	742659.29	1303235.78	данные отсутствуют	данные отсутствуют
274	742659.3	1303235.82	данные отсутствуют	данные отсутствуют
275	742659.59	1303242.11	данные отсутствуют	данные отсутствуют
276	742659.59	1303247.26	данные отсутствуют	данные отсутствуют
277	742659.58	1303247.3	данные отсутствуют	данные отсутствуют
278	742654.16	1303257.57	данные отсутствуют	данные отсутствуют
279	742653.3	1303262.39	данные отсутствуют	данные отсутствуют
280	742654.72	1303266.64	данные отсутствуют	данные отсутствуют
281	742659.84	1303270.61	данные отсутствуют	данные отсутствуют
282	742667.83	1303274.61	данные отсутствуют	данные отсутствуют
283	742675.25	1303278.32	данные отсутствуют	данные отсутствуют
284	742683.96	1303283.22	данные отсутствуют	данные отсутствуют
285	742683.98	1303283.24	данные отсутствуют	данные отсутствуют

Государственный регистратор		ФГИС ЕГРН
полное наименование должности	подпись	инициалы, фамилия

М.П.

Раздел 3.2

Выписка из Единого государственного реестра недвижимости об объекте недвижимости  
Описание местоположения земельного участка

<b>Земельный участок</b>			
(вид объекта недвижимости)			
Лист № <u>    </u> Раздела <b>3.2</b>	Всего листов раздела <b>3.2</b> : <u>    </u>	Всего разделов: <u>    </u>	Всего листов выписки: <u>    </u>
<b>14.09.2021 № 99/2021/417219602</b>			
Кадастровый номер:		<b>02:22:150802:16</b>	

Сведения о характерных точках границы земельного участка				
Система координат: МСК-02, зона I				
Зона №				
Номер точки	Координаты		Описание закрепления на местности	Средняя квадратическая погрешность определения координат характерных точек границ земельного участка, м
	X	Y		
1	2	3	4	5
286	742689.56	1303288.92	данные отсутствуют	данные отсутствуют
287	742689.58	1303288.94	данные отсутствуют	данные отсутствуют
288	742689.59	1303288.95	данные отсутствуют	данные отсутствуют
289	742693.58	1303300.64	данные отсутствуют	данные отсутствуют
290	742698.12	1303305.74	данные отсутствуют	данные отсутствуют
291	742713.82	1303312.31	данные отсутствуют	данные отсутствуют
292	742723.52	1303314.6	данные отсутствуют	данные отсутствуют
293	742738.38	1303319.17	данные отсутствуют	данные отсутствуют
294	742757.79	1303322.89	данные отсутствуют	данные отсутствуют
295	742789.78	1303323.17	данные отсутствуют	данные отсутствуют
296	742800.39	1303323.91	данные отсутствуют	данные отсутствуют
297	742849.24	1303311.17	данные отсутствуют	данные отсутствуют
298	742884.82	1303285.74	данные отсутствуют	данные отсутствуют
299	742904.81	1303262.6	данные отсутствуют	данные отсутствуют
300	742905.41	1303258.1	данные отсутствуют	данные отсутствуют

Государственный регистратор		ФГИС ЕГРН
полное наименование должности	подпись	инициалы, фамилия

М.П.

<b>Земельный участок</b>			
(вид объекта недвижимости)			
Лист № <u>    </u> Раздела <b>3.2</b>	Всего листов раздела <b>3.2</b> : <u>    </u>	Всего разделов: <u>    </u>	Всего листов выписки: <u>    </u>
<b>14.09.2021 № 99/2021/417219602</b>			
Кадастровый номер:		<b>02:22:150802:16</b>	

Сведения о характерных точках границы земельного участка				
Система координат: МСК-02, зона 1				
Зона №				
Номер точки	Координаты		Описание закрепления на местности	Средняя квадратическая погрешность определения координат характерных точек границ земельного участка, м
	X	Y		
1	2	3	4	5
301	742908.26	1303246.09	данные отсутствуют	данные отсутствуют
302	742908.27	1303246.07	данные отсутствуют	данные отсутствуют
303	742908.29	1303246.05	данные отсутствуют	данные отсутствуют
304	742915.14	1303239.2	данные отсутствуют	данные отсутствуют
305	742920.85	1303232.05	данные отсутствуют	данные отсутствуют
306	742920.86	1303232.04	данные отсутствуют	данные отсутствуют
307	742930.85	1303223.2	данные отсутствуют	данные отсутствуют
308	742934.84	1303216.94	данные отсутствуют	данные отсутствуют
309	742936.26	1303212.09	данные отсутствуют	данные отсутствуют
310	742936.83	1303207.81	данные отсутствуют	данные отсутствуют
311	742936.84	1303207.78	данные отсутствуют	данные отсутствуют
312	742938.84	1303203.22	данные отсутствуют	данные отсутствуют
313	742938.85	1303203.2	данные отсутствуют	данные отсутствуют
314	742942	1303199.49	данные отсутствуют	данные отсутствуют
315	742942.02	1303199.47	данные отсутствуют	данные отсутствуют

Государственный регистратор		ФГИС ЕГРН
полное наименование должности	подпись	инициалы, фамилия

М.П.

Раздел 3.2

<b>Земельный участок</b>			
(вид объекта недвижимости)			
Лист № <u>    </u> Раздела <b>3.2</b>	Всего листов раздела <b>3.2</b> : <u>    </u>	Всего разделов: <u>    </u>	Всего листов выписки: <u>    </u>
<b>14.09.2021 № 99/2021/417219602</b>			
Кадастровый номер:		<b>02:22:150802:16</b>	

Сведения о характерных точках границы земельного участка				
Система координат: МСК-02, зона 1				
Зона №				
Номер точки	Координаты		Описание закрепления на местности	Средняя квадратическая погрешность определения координат характерных точек границ земельного участка, м
	X	Y		
1	2	3	4	5
316	742942.04	1303199.47	данные отсутствуют	данные отсутствуют
317	742948.61	1303197.18	данные отсутствуют	данные отсутствуют
318	742948.64	1303197.17	данные отсутствуют	данные отсутствуют
319	742953.77	1303197.17	данные отсутствуют	данные отсутствуют
320	742954.33	1303197.06	данные отсутствуют	данные отсутствуют
321	742961.13	1303186.54	данные отсутствуют	данные отсутствуют
322	742991.71	1303173.78	данные отсутствуют	данные отсутствуют
323	743003.74	1303171.93	данные отсутствуют	данные отсутствуют
324	743005.16	1303170.91	данные отсутствуют	данные отсутствуют
325	743016.87	1303162.91	данные отсутствуют	данные отсутствуют
326	743016.88	1303162.9	данные отсутствуют	данные отсутствуют
327	743016.9	1303162.89	данные отсутствуют	данные отсутствуют
328	743030.9	1303159.73	данные отсутствуют	данные отсутствуют
329	743030.92	1303159.73	данные отсутствуют	данные отсутствуют
330	743037.49	1303159.73	данные отсутствуют	данные отсутствуют

Государственный регистратор		ФГИС ЕГРН
полное наименование должности	подпись	инициалы, фамилия

М.П.

<b>Земельный участок</b>			
(вид объекта недвижимости)			
Лист № <u>    </u> Раздела <b>3.2</b>	Всего листов раздела <b>3.2</b> : <u>    </u>	Всего разделов: <u>    </u>	Всего листов выписки: <u>    </u>
<b>14.09.2021 № 99/2021/417219602</b>			
Кадастровый номер:		<b>02:22:150802:16</b>	

Сведения о характерных точках границы земельного участка				
Система координат: МСК-02, зона 1				
Зона №				
Номер точки	Координаты		Описание закрепления на местности	Средняя квадратическая погрешность определения координат характерных точек границ земельного участка, м
	X	Y		
1	2	3	4	5
331	743037.51	1303159.73	данные отсутствуют	данные отсутствуют
332	743047.23	1303161.73	данные отсутствуют	данные отсутствуют
333	743047.26	1303161.74	данные отсутствуют	данные отсутствуют
334	743054.69	1303166.32	данные отсутствуют	данные отсутствуют
335	743062.69	1303171.75	данные отсутствуют	данные отсутствуют
336	743069.26	1303178.04	данные отсутствуют	данные отсутствуют
337	743076.68	1303182.03	данные отсутствуют	данные отсутствуют
338	743088.1	1303185.73	данные отсутствуют	данные отсутствуют
339	743088.11	1303185.74	данные отсутствуют	данные отсутствуют
340	743094.39	1303189.18	данные отсутствуют	данные отсутствуют
341	743094.4	1303189.19	данные отсутствуют	данные отсутствуют
342	743101.26	1303194.33	данные отсутствуют	данные отсутствуют
343	743106.88	1303199.22	данные отсутствуют	данные отсутствуют
344	743122.97	1303206.79	данные отсутствуют	данные отсутствуют
345	743134.37	1303209.17	данные отсутствуют	данные отсутствуют

Государственный регистратор		ФГИС ЕГРН
полное наименование должности	подпись	инициалы, фамилия

М.П.

Раздел 3.2

Выписка из Единого государственного реестра недвижимости об объекте недвижимости  
Описание местоположения земельного участка

<b>Земельный участок</b>			
(вид объекта недвижимости)			
Лист № <u>    </u> Раздела <b>3.2</b>	Всего листов раздела <b>3.2</b> : <u>    </u>	Всего разделов: <u>    </u>	Всего листов выписки: <u>    </u>
<b>14.09.2021 № 99/2021/417219602</b>			
Кадастровый номер:		<b>02:22:150802:16</b>	

Сведения о характерных точках границы земельного участка				
Система координат: МСК-02, зона 1				
Зона №				
Номер точки	Координаты		Описание закрепления на местности	Средняя квадратическая погрешность определения координат характерных точек границ земельного участка, м
	X	Y		
1	2	3	4	5
346	743150.94	1303213.73	данные отсутствуют	данные отсутствуют
347	743150.96	1303213.74	данные отсутствуют	данные отсутствуют
348	743164.1	1303220.61	данные отсутствуют	данные отсутствуют
349	743172.09	1303223.74	данные отсутствуют	данные отсутствуют
350	743172.11	1303223.74	данные отсутствуют	данные отсутствуют
351	743172.12	1303223.75	данные отсутствуют	данные отсутствуют
352	743173.97	1303225.32	данные отсутствуют	данные отсутствуют
353	743180.04	1303227.22	данные отсутствуют	данные отсутствуют
354	743266.51	1303229.76	данные отсутствуют	данные отсутствуют
355	743294.46	1303227.22	данные отсутствуют	данные отсутствуют
356	743317.32	1303206.9	данные отсутствуют	данные отсутствуют
357	743335.12	1303168.74	данные отсутствуют	данные отсутствуют
358	743365.7	1303153.44	данные отсутствуют	данные отсутствуют
359	743398.78	1303143.25	данные отсутствуют	данные отсутствуют
360	743434.44	1303145.81	данные отсутствуют	данные отсутствуют

Государственный регистратор		ФГИС ЕГРН
полное наименование должности	подпись	инициалы, фамилия

М.П.

<b>Земельный участок</b>			
(вид объекта недвижимости)			
Лист № <u>    </u> Раздела <b>3.2</b>	Всего листов раздела <b>3.2</b> : <u>    </u>	Всего разделов: <u>    </u>	Всего листов выписки: <u>    </u>
<b>14.09.2021 № 99/2021/417219602</b>			
Кадастровый номер:		<b>02:22:150802:16</b>	

Сведения о характерных точках границы земельного участка				
Система координат: МСК-02, зона I				
Зона №				
Номер точки	Координаты		Описание закрепления на местности	Средняя квадратическая погрешность определения координат характерных точек границ земельного участка, м
	X	Y		
1	2	3	4	5
361	743464.99	1303155.97	данные отсутствуют	данные отсутствуют
362	743475.88	1303164.34	данные отсутствуют	данные отсутствуют
363	743484.54	1303167.28	данные отсутствуют	данные отсутствуют
364	743484.55	1303167.29	данные отсутствуют	данные отсутствуют
365	743496.67	1303173.74	данные отсутствуют	данные отсутствуют
366	743519.53	1303185.74	данные отсутствуют	данные отсутствуют
367	743519.55	1303185.75	данные отсутствуют	данные отсутствуют
368	743527.83	1303193.19	данные отсутствуют	данные отсутствуют
369	743535.83	1303200.33	данные отсутствуют	данные отсутствуют
370	743546.69	1303209.19	данные отсутствуют	данные отсутствуют
371	743546.71	1303209.21	данные отсутствуют	данные отсутствуют
372	743552.99	1303219.77	данные отсутствуют	данные отсутствуют
373	743561.27	1303231.49	данные отсутствуют	данные отсутствуют
374	743567.49	1303239.87	данные отсутствуют	данные отсутствуют
375	743610.01	1303265.38	данные отсутствуют	данные отсутствуют

Государственный регистратор		ФГИС ЕГРН
полное наименование должности	подпись	инициалы, фамилия

М.П.

<b>Земельный участок</b>			
(вид объекта недвижимости)			
Лист № <u>    </u> Раздела <b>3.2</b>	Всего листов раздела <b>3.2</b> : <u>    </u>	Всего разделов: <u>    </u>	Всего листов выписки: <u>    </u>
<b>14.09.2021 № 99/2021/417219602</b>			
Кадастровый номер:		<b>02:22:150802:16</b>	

Сведения о характерных точках границы земельного участка				
Система координат: МСК-02, зона I				
Зона №				
Номер точки	Координаты		Описание закрепления на местности	Средняя квадратическая погрешность определения координат характерных точек границ земельного участка, м
	X	Y		
1	2	3	4	5
376	743643.04	1303265.38	данные отсутствуют	данные отсутствуют
377	743717.12	1303233.93	данные отсутствуют	данные отсутствуют
378	743722.51	1303228.73	данные отсутствуют	данные отсутствуют
379	743722.52	1303228.71	данные отсутствуют	данные отсутствуют
380	743732.58	1303222.32	данные отсутствуют	данные отсутствуют
381	743732.6	1303222.32	данные отсутствуют	данные отсутствуют
382	743742.81	1303218.73	данные отсутствуют	данные отсутствуют
383	743744.24	1303217.74	данные отсутствуют	данные отсутствуют
384	743751.99	1303211.48	данные отсутствуют	данные отсутствуют
385	743752	1303211.47	данные отсутствуют	данные отсутствуют
386	743766.18	1303202.48	данные отсутствуют	данные отсутствуют
387	743785.47	1303189.07	данные отсутствуют	данные отсутствуют
388	743849.05	1303128.03	данные отсутствуют	данные отсутствуют
389	743868.13	1303094.95	данные отсутствуют	данные отсутствуют
390	743868.26	1303094.65	данные отсутствуют	данные отсутствуют

Государственный регистратор		ФГИС ЕГРН
полное наименование должности	подпись	инициалы, фамилия

М.П.

<b>Земельный участок</b>			
(вид объекта недвижимости)			
Лист № <u>    </u> Раздела <b>3.2</b>	Всего листов раздела <b>3.2</b> : <u>    </u>	Всего разделов: <u>    </u>	Всего листов выписки: <u>    </u>
<b>14.09.2021 № 99/2021/417219602</b>			
Кадастровый номер:		<b>02:22:150802:16</b>	

Сведения о характерных точках границы земельного участка				
Система координат: МСК-02, зона I				
Зона №				
Номер точки	Координаты		Описание закрепления на местности	Средняя квадратическая погрешность определения координат характерных точек границ земельного участка, м
	X	Y		
1	2	3	4	5
391	743868.27	1303094.64	данные отсутствуют	данные отсутствуют
392	743868.49	1303094.33	данные отсутствуют	данные отсутствуют
393	743887.2	1303061.89	данные отсутствуют	данные отсутствуют
394	743914.55	1303024.89	данные отсутствуют	данные отсутствуют
395	743927.69	1303004.35	данные отсутствуют	данные отсутствуют
396	743927.7	1303004.34	данные отсутствуют	данные отсутствуют
397	743936.55	1302994.05	данные отсутствуют	данные отсутствуют
398	743936.56	1302994.04	данные отсутствуют	данные отсутствуют
399	743944.85	1302987.48	данные отсутствуют	данные отсутствуют
400	743944.87	1302987.47	данные отсутствуют	данные отсутствуют
401	743957.44	1302981.76	данные отсутствуют	данные отсутствуют
402	743971.15	1302974.61	данные отсутствуют	данные отсутствуют
403	743988.01	1302965.47	данные отсутствуют	данные отсутствуют
404	744002.01	1302958.61	данные отсутствуют	данные отсутствуют
405	744002.03	1302958.6	данные отсутствуют	данные отсутствуют

Государственный регистратор		ФГИС ЕГРН
полное наименование должности	подпись	инициалы, фамилия

М.П.

Раздел 3.2

Выписка из Единого государственного реестра недвижимости об объекте недвижимости  
Описание местоположения земельного участка

<b>Земельный участок</b>			
(вид объекта недвижимости)			
Лист № <u>    </u> Раздела <b>3.2</b>	Всего листов раздела <b>3.2</b> : <u>    </u>	Всего разделов: <u>    </u>	Всего листов выписки: <u>    </u>
<b>14.09.2021 № 99/2021/417219602</b>			
Кадастровый номер:		<b>02:22:150802:16</b>	

Сведения о характерных точках границы земельного участка				
Система координат: МСК-02, зона I				
Зона №				
Номер точки	Координаты		Описание закрепления на местности	Средняя квадратическая погрешность определения координат характерных точек границ земельного участка, м
	X	Y		
1	2	3	4	5
406	744016.32	1302954.89	данные отсутствуют	данные отсутствуют
407	744029.38	1302953.32	данные отсутствуют	данные отсутствуют
408	744058.19	1302942.59	данные отсутствуют	данные отсутствуют
409	744059.44	1302942.03	данные отсутствуют	данные отсутствуют
410	744095.72	1302924.9	данные отсутствуют	данные отсутствуют
411	744119.14	1302910.05	данные отсутствуют	данные отсутствуют
412	744131.75	1302904.47	данные отсутствуют	данные отсутствуют
413	744131.77	1302904.46	данные отсутствуют	данные отсутствуют
414	744142.24	1302901.6	данные отсутствуют	данные отсутствуют
415	744154.62	1302897.8	данные отсутствуют	данные отсутствуют
416	744168.03	1302895.46	данные отсутствуют	данные отсутствуют
417	744172.61	1302895.17	данные отсутствуют	данные отсутствуют
418	744176.89	1302894.6	данные отсутствуют	данные отсутствуют
419	744182.29	1302893.18	данные отсутствуют	данные отсутствуют
420	744187.42	1302889.19	данные отсутствуют	данные отсутствуют

Государственный регистратор		ФГИС ЕГРН
полное наименование должности	подпись	инициалы, фамилия

М.П.

<b>Земельный участок</b>			
(вид объекта недвижимости)			
Лист № <u>    </u> Раздела <b>3.2</b>	Всего листов раздела <b>3.2</b> : <u>    </u>	Всего разделов: <u>    </u>	Всего листов выписки: <u>    </u>
<b>14.09.2021 № 99/2021/417219602</b>			
Кадастровый номер:		<b>02:22:150802:16</b>	

Сведения о характерных точках границы земельного участка				
Система координат: МСК-02, зона I				
Зона №				
Номер точки	Координаты		Описание закрепления на местности	Средняя квадратическая погрешность определения координат характерных точек границ земельного участка, м
	X	Y		
1	2	3	4	5
421	744192.43	1302883.3	данные отсутствуют	данные отсутствуют
422	744192.45	1302883.28	данные отсутствуют	данные отсутствуют
423	744199.43	1302878.9	данные отсутствуют	данные отсутствуют
424	744199.46	1302878.89	данные отсутствуют	данные отсутствуют
425	744206.88	1302877.46	данные отсутствуют	данные отсутствуют
426	744223.74	1302873.46	данные отсутствуют	данные отсутствуют
427	744237.74	1302870.89	данные отсутствуют	данные отсутствуют
428	744258.6	1302866.89	данные отсутствуют	данные отсутствуют
429	744290.81	1302863.99	данные отсутствуют	данные отсутствуют
430	744293.99	1302863.87	данные отсутствуют	данные отсутствуют
431	744350.31	1302853.22	данные отсутствуют	данные отсутствуют
432	744446.97	1302830.32	данные отсутствуют	данные отсутствуют
433	744451.38	1302827.61	данные отсутствуют	данные отсутствуют
434	744455.73	1302823.54	данные отсутствуют	данные отсутствуют
435	744465.5	1302816.4	данные отсутствуют	данные отсутствуют

Государственный регистратор		ФГИС ЕГРН
полное наименование должности	подпись	инициалы, фамилия

М.П.

<b>Земельный участок</b>			
(вид объекта недвижимости)			
Лист № <u>    </u> Раздела <b>3.2</b>	Всего листов раздела <b>3.2</b> : <u>    </u>	Всего разделов: <u>    </u>	Всего листов выписки: <u>    </u>
<b>14.09.2021 № 99/2021/417219602</b>			
Кадастровый номер:		<b>02:22:150802:16</b>	

Сведения о характерных точках границы земельного участка				
Система координат: МСК-02, зона I				
Зона №				
Номер точки	Координаты		Описание закрепления на местности	Средняя квадратическая погрешность определения координат характерных точек границ земельного участка, м
	X	Y		
1	2	3	4	5
436	744475.41	1302810.33	данные отсутствуют	данные отсутствуют
437	744482.81	1302801.57	данные отсутствуют	данные отсутствуют
438	744492.71	1302771.87	данные отсутствуют	данные отсутствуют
439	744502.01	1302753.27	данные отсутствуют	данные отсутствуют
440	744502.24	1302751.83	данные отсутствуют	данные отсутствуют
441	744502.25	1302751.81	данные отсутствуют	данные отсутствуют
442	744505.11	1302744.39	данные отсутствуют	данные отсутствуют
443	744509.68	1302736.09	данные отсутствуют	данные отсутствуют
444	744509.69	1302736.08	данные отсутствуют	данные отсутствуют
445	744513.17	1302730.94	данные отсутствуют	данные отсутствуют
446	744525.78	1302705.71	данные отсутствуют	данные отсутствуют
447	744533.88	1302696.91	данные отсутствуют	данные отсутствуют
448	744540.7	1302686.2	данные отсутствуют	данные отсутствуют
449	744540.71	1302686.19	данные отсутствуют	данные отсутствуют
450	744551.42	1302672.86	данные отсутствуют	данные отсутствуют

Государственный регистратор		ФГИС ЕГРН
полное наименование должности	подпись	инициалы, фамилия

М.П.

<b>Земельный участок</b>			
(вид объекта недвижимости)			
Лист №	Раздела <b>3.2</b>	Всего листов раздела <b>3.2</b> : _____	Всего разделов: _____
<b>14.09.2021 № 99/2021/417219602</b>		Всего листов выписки: _____	
Кадастровый номер:		<b>02:22:150802:16</b>	

Сведения о характерных точках границы земельного участка				
Система координат: МСК-02, зона 1				
Зона №				
Номер точки	Координаты		Описание закрепления на местности	Средняя квадратическая погрешность определения координат характерных точек границ земельного участка, м
	X	Y		
1	2	3	4	5
451	744551.44	1302672.85	данные отсутствуют	данные отсутствуют
452	744565.27	1302662.79	данные отсутствуют	данные отсутствуют
453	744584.32	1302642.08	данные отсутствуют	данные отсутствуют
454	744627.58	1302601.36	данные отсутствуют	данные отсутствуют
455	744655.6	1302591.17	данные отсутствуют	данные отсутствуют
456	744673.51	1302594.42	данные отсутствуют	данные отсутствуют
457	744675.99	1302592.63	данные отсутствуют	данные отсутствуют
458	744676	1302592.62	данные отсутствуют	данные отсутствуют
459	744686.91	1302588.57	данные отсутствуют	данные отсутствуют
460	744686.92	1302588.56	данные отсутствуют	данные отсутствуют

Государственный регистратор		ФГИС ЕГРН
полное наименование должности	подпись	инициалы, фамилия

М.П.

## Выписка из Единого государственного реестра недвижимости об объекте недвижимости

## Сведения о характеристиках объекта недвижимости

На основании запроса от 14.09.2021 г., поступившего на рассмотрение 14.09.2021 г., сообщаем, что согласно записям Единого государственного реестра недвижимости:

<b>Земельный участок</b>			
(вид объекта недвижимости)			
Лист № ____ Раздела <b>1</b>	Всего листов раздела <b>1</b> : ____	Всего разделов: ____	Всего листов выписки: ____
<b>14.09.2021 № 99/2021/417217084</b>			
Кадастровый номер:		<b>02:22:150802:17</b>	

Номер кадастрового квартала:	02:22:150802
Дата присвоения кадастрового номера:	25.08.2006
Ранее присвоенный государственный учетный номер:	Иной номер: 02:22:150802:3
Адрес:	установлено относительно ориентира, расположенного в границах участка. Почтовый адрес ориентира: Республика Башкортостан, Дюртюлинский р-н, с/с Учпилинский
Площадь:	767047 кв. м
Кадастровая стоимость, руб.:	3842905.47
Кадастровые номера расположенных в пределах земельного участка объектов недвижимости:	данные отсутствуют
Кадастровые номера объектов недвижимости, из которых образован объект недвижимости:	данные отсутствуют
Кадастровые номера образованных объектов недвижимости:	данные отсутствуют
Сведения о включении объекта недвижимости в состав предприятия как имущественного комплекса:	

Государственный регистратор		ФГИС ЕГРН
полное наименование должности	подпись	инициалы, фамилия

М.П.

Раздел 1

## Выписка из Единого государственного реестра недвижимости об объекте недвижимости

## Сведения о характеристиках объекта недвижимости

<b>Земельный участок</b>			
(вид объекта недвижимости)			
Лист № ____ Раздела <b>1</b>	Всего листов раздела <b>1</b> : ____	Всего разделов: ____	Всего листов выписки: ____
<b>14.09.2021 № 99/2021/417217084</b>			
Кадастровый номер:		<b>02:22:150802:17</b>	

Категория земель:	Земли сельскохозяйственного назначения
Виды разрешенного использования:	Для сельскохозяйственного производства
Сведения о кадастровом инженере:	Каспранова Айгуль Азатовна №02-10-182, ГУП "Башземоценка" РБ
Сведения о лесах, водных объектах и об иных природных объектах, расположенных в пределах земельного участка:	данные отсутствуют
Сведения о том, что земельный участок полностью или частично расположен в границах зоны с особыми условиями использования территории или территории объекта культурного наследия	данные отсутствуют
Сведения о том, что земельный участок расположен в границах особой экономической зоны, территории опережающего социально-экономического развития, зоны территориального развития в Российской Федерации, игровой зоны:	данные отсутствуют
Сведения о том, что земельный участок расположен в границах особо охраняемой природной территории, охотничьих угодий, лесничеств, лесопарков:	данные отсутствуют
Сведения о результатах проведения государственного земельного надзора:	данные отсутствуют
Сведения о расположении земельного участка в границах территории, в отношении которой утвержден проект межевания территории:	данные отсутствуют

Государственный регистратор		ФГИС ЕГРН
полное наименование должности	подпись	инициалы, фамилия

М.П.

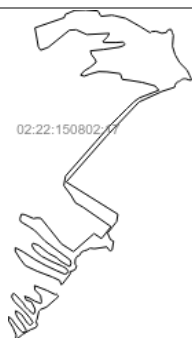


<b>Земельный участок</b>			
(вид объекта недвижимости)			
Лист № <u>    </u> Раздела <u>1</u>	Всего листов раздела <u>1</u> : <u>    </u>	Всего разделов: <u>    </u>	Всего листов выписки: <u>    </u>
14.09.2021 № 99/2021/417217084			
Кадастровый номер:		02:22:150802:17	
Условный номер земельного участка:	данные отсутствуют		
Сведения о принятии акта и (или) заключении договора, предусматривающих предоставление в соответствии с земельным законодательством исполнительным органом государственной власти или органом местного самоуправления находящегося в государственной или муниципальной собственности земельного участка для строительства наемного дома социального использования или наемного дома коммерческого использования:	данные отсутствуют		
Сведения о том, что земельный участок или земельные участки образованы на основании решения об изъятии земельного участка и (или) расположенного на нем объекта недвижимости для государственных или муниципальных нужд:	данные отсутствуют		
Сведения о том, что земельный участок образован из земель или земельного участка, государственная собственность на которые не разграничена:	данные отсутствуют		
Сведения о наличии земельного спора о местоположении границ земельных участков:	данные отсутствуют		
Статус записи об объекте недвижимости:	Сведения об объекте недвижимости имеют статус "актуальные, ранее учтенные"		
Особые отметки:	Граница земельного участка не установлена в соответствии с требованиями земельного законодательства. Сведения необходимые для заполнения раздела 2 отсутствуют. Сведения необходимые для заполнения раздела 4 отсутствуют. Сведения необходимые для заполнения раздела 4.1 отсутствуют. Сведения необходимые для заполнения раздела 4.2 отсутствуют.		
Получатель выписки:	Рачкова Елена Сергеевна		

Государственный регистратор		ФГИС ЕГРН
полное наименование должности	подпись	инициалы, фамилия

М.П.

<b>Земельный участок</b>			
(вид объекта недвижимости)			
Лист № <u>    </u> Раздела <u>3</u>	Всего листов раздела <u>3</u> : <u>    </u>	Всего разделов: <u>    </u>	Всего листов выписки: <u>    </u>
14.09.2021 № 99/2021/417217084			
Кадастровый номер:		02:22:150802:17	

План (чертеж, схема) земельного участка			
			
Масштаб 1: данные отсутствуют	Условные обозначения:		

Государственный регистратор		ФГИС ЕГРН
полное наименование должности	подпись	инициалы, фамилия

М.П.

<b>Земельный участок</b>			
(вид объекта недвижимости)			
Лист № __ Раздела <b>3.1</b>	Всего листов раздела <b>3.1</b> : __	Всего разделов: __	Всего листов выписки: __
<b>14.09.2021 № 99/2021/417217084</b>			
Кадастровый номер:		<b>02:22:150802:17</b>	

Описание местоположения границ земельного участка							
Номер п/п	Номер точки		Дирекционный угол	Горизонтальное проложение, м	Описание закрепления на местности	Кадастровые номера смежных участков	Сведения об адресах правообладателей смежных земельных участков
	начальная	конечная					
1	2	3	4	5	6	7	8
1	1	2	данные отсутствуют	данные отсутствуют	данные отсутствуют	данные отсутствуют	данные отсутствуют
2	1	2	данные отсутствуют	данные отсутствуют	данные отсутствуют	данные отсутствуют	данные отсутствуют
3	2	3	данные отсутствуют	данные отсутствуют	данные отсутствуют	данные отсутствуют	данные отсутствуют
4	2	3	данные отсутствуют	данные отсутствуют	данные отсутствуют	данные отсутствуют	данные отсутствуют
5	3	4	данные отсутствуют	данные отсутствуют	данные отсутствуют	данные отсутствуют	данные отсутствуют
6	3	4	данные отсутствуют	данные отсутствуют	данные отсутствуют	данные отсутствуют	данные отсутствуют
7	4	5	данные отсутствуют	данные отсутствуют	данные отсутствуют	данные отсутствуют	данные отсутствуют
8	4	5	данные отсутствуют	данные отсутствуют	данные отсутствуют	данные отсутствуют	данные отсутствуют
9	5	6	данные отсутствуют	данные отсутствуют	данные отсутствуют	данные отсутствуют	данные отсутствуют
10	5	6	данные отсутствуют	данные отсутствуют	данные отсутствуют	данные отсутствуют	данные отсутствуют
11	6	7	данные отсутствуют	данные отсутствуют	данные отсутствуют	данные отсутствуют	данные отсутствуют
12	6	7	данные отсутствуют	данные отсутствуют	данные отсутствуют	данные отсутствуют	данные отсутствуют
13	7	8	данные отсутствуют	данные отсутствуют	данные отсутствуют	данные отсутствуют	данные отсутствуют
14	7	8	данные отсутствуют	данные отсутствуют	данные отсутствуют	данные отсутствуют	данные отсутствуют
			отсутствуют	отсутствуют			
15	8	9	данные отсутствуют	данные отсутствуют	данные отсутствуют	данные отсутствуют	данные отсутствуют

Государственный регистратор		ФГИС ЕГРН
полное наименование должности	подпись	инициалы, фамилия

М.П.

<b>Земельный участок</b>			
(вид объекта недвижимости)			
Лист № __	Раздела <b>3.1</b>	Всего листов раздела <b>3.1</b> : __	Всего разделов: __
14.09.2021 № 99/2021/417217084			
Кадастровый номер:		<b>02:22:150802:17</b>	

Описание местоположения границ земельного участка							
Номер п/п	Номер точки		Дирекционный угол	Горизонтальное проложение, м	Описание закрепления на местности	Кадастровые номера смежных участков	Сведения об адресах правообладателей смежных земельных участков
	начальная	конечная					
1	2	3	4	5	6	7	8
16	8	9	данные отсутствуют	данные отсутствуют	данные отсутствуют	данные отсутствуют	данные отсутствуют
17	9	10	данные отсутствуют	данные отсутствуют	данные отсутствуют	данные отсутствуют	данные отсутствуют
18	9	10	данные отсутствуют	данные отсутствуют	данные отсутствуют	данные отсутствуют	данные отсутствуют
19	10	11	данные отсутствуют	данные отсутствуют	данные отсутствуют	данные отсутствуют	данные отсутствуют
20	10	11	данные отсутствуют	данные отсутствуют	данные отсутствуют	данные отсутствуют	данные отсутствуют
21	11	12	данные отсутствуют	данные отсутствуют	данные отсутствуют	данные отсутствуют	данные отсутствуют
22	11	12	данные отсутствуют	данные отсутствуют	данные отсутствуют	данные отсутствуют	данные отсутствуют
23	12	13	данные отсутствуют	данные отсутствуют	данные отсутствуют	данные отсутствуют	данные отсутствуют
24	12	13	данные отсутствуют	данные отсутствуют	данные отсутствуют	данные отсутствуют	данные отсутствуют
25	13	14	данные отсутствуют	данные отсутствуют	данные отсутствуют	данные отсутствуют	данные отсутствуют
26	13	14	данные отсутствуют	данные отсутствуют	данные отсутствуют	данные отсутствуют	данные отсутствуют
27	14	15	данные отсутствуют	данные отсутствуют	данные отсутствуют	данные отсутствуют	данные отсутствуют
28	14	15	данные отсутствуют	данные отсутствуют	данные отсутствуют	данные отсутствуют	данные отсутствуют
29	15	16	данные отсутствуют	данные отсутствуют	данные отсутствуют	данные отсутствуют	данные отсутствуют
30	15	16	данные отсутствуют	данные отсутствуют	данные отсутствуют	данные отсутствуют	данные отсутствуют

Государственный регистратор		ФГИС ЕГРН
полное наименование должности	подпись	инициалы, фамилия

М.П.

<b>Земельный участок</b>			
(вид объекта недвижимости)			
Лист № <u>    </u> Раздела <b>3.1</b>	Всего листов раздела <b>3.1</b> : <u>    </u>	Всего разделов: <u>    </u>	Всего листов выписки: <u>    </u>
<b>14.09.2021 № 99/2021/417217084</b>			
Кадастровый номер:		<b>02:22:150802:17</b>	

Описание местоположения границ земельного участка							
Номер п/п	Номер точки		Дирекционный угол	Горизонтальное проложение, м	Описание закрепления на местности	Кадастровые номера смежных участков	Сведения об адресах правообладателей смежных земельных участков
	начальная	конечная					
1	2	3	4	5	6	7	8
31	16	17	данные отсутствуют	данные отсутствуют	данные отсутствуют	данные отсутствуют	данные отсутствуют
32	16	17	данные отсутствуют	данные отсутствуют	данные отсутствуют	данные отсутствуют	данные отсутствуют
33	17	18	данные отсутствуют	данные отсутствуют	данные отсутствуют	данные отсутствуют	данные отсутствуют
34	17	18	данные отсутствуют	данные отсутствуют	данные отсутствуют	данные отсутствуют	данные отсутствуют
35	18	19	данные отсутствуют	данные отсутствуют	данные отсутствуют	данные отсутствуют	данные отсутствуют
36	18	19	данные отсутствуют	данные отсутствуют	данные отсутствуют	данные отсутствуют	данные отсутствуют
37	19	20	данные отсутствуют	данные отсутствуют	данные отсутствуют	данные отсутствуют	данные отсутствуют
38	19	20	данные отсутствуют	данные отсутствуют	данные отсутствуют	данные отсутствуют	данные отсутствуют
39	20	21	данные отсутствуют	данные отсутствуют	данные отсутствуют	данные отсутствуют	данные отсутствуют
40	20	21	данные отсутствуют	данные отсутствуют	данные отсутствуют	данные отсутствуют	данные отсутствуют
41	21	22	данные отсутствуют	данные отсутствуют	данные отсутствуют	данные отсутствуют	данные отсутствуют
42	21	22	данные отсутствуют	данные отсутствуют	данные отсутствуют	данные отсутствуют	данные отсутствуют
43	22	23	данные отсутствуют	данные отсутствуют	данные отсутствуют	данные отсутствуют	данные отсутствуют
44	22	23	данные отсутствуют	данные отсутствуют	данные отсутствуют	данные отсутствуют	данные отсутствуют
45	23	24	данные отсутствуют	данные отсутствуют	данные отсутствуют	данные отсутствуют	данные отсутствуют

Государственный регистратор		ФГИС ЕГРН
полное наименование должности	подпись	инициалы, фамилия

М.П.

<b>Земельный участок</b>			
(вид объекта недвижимости)			
Лист № __	Раздела <b>3.1</b>	Всего листов раздела <b>3.1</b> : __	Всего разделов: __
14.09.2021 № 99/2021/417217084			
Кадастровый номер:		<b>02:22:150802:17</b>	

Описание местоположения границ земельного участка							
Номер п/п	Номер точки		Дирекционный угол	Горизонтальное проложение, м	Описание закрепления на местности	Кадастровые номера смежных участков	Сведения об адресах правообладателей смежных земельных участков
	начальная	конечная					
1	2	3	4	5	6	7	8
46	23	24	данные отсутствуют	данные отсутствуют	данные отсутствуют	данные отсутствуют	данные отсутствуют
47	24	25	данные отсутствуют	данные отсутствуют	данные отсутствуют	данные отсутствуют	данные отсутствуют
48	24	25	данные отсутствуют	данные отсутствуют	данные отсутствуют	данные отсутствуют	данные отсутствуют
49	25	26	данные отсутствуют	данные отсутствуют	данные отсутствуют	данные отсутствуют	данные отсутствуют
50	25	26	данные отсутствуют	данные отсутствуют	данные отсутствуют	данные отсутствуют	данные отсутствуют
51	26	27	данные отсутствуют	данные отсутствуют	данные отсутствуют	данные отсутствуют	данные отсутствуют
52	26	27	данные отсутствуют	данные отсутствуют	данные отсутствуют	данные отсутствуют	данные отсутствуют
53	27	28	данные отсутствуют	данные отсутствуют	данные отсутствуют	данные отсутствуют	данные отсутствуют
54	27	28	данные отсутствуют	данные отсутствуют	данные отсутствуют	данные отсутствуют	данные отсутствуют
55	28	29	данные отсутствуют	данные отсутствуют	данные отсутствуют	данные отсутствуют	данные отсутствуют
56	28	29	данные отсутствуют	данные отсутствуют	данные отсутствуют	данные отсутствуют	данные отсутствуют
57	29	30	данные отсутствуют	данные отсутствуют	данные отсутствуют	данные отсутствуют	данные отсутствуют
58	29	30	данные отсутствуют	данные отсутствуют	данные отсутствуют	данные отсутствуют	данные отсутствуют
59	30	31	данные отсутствуют	данные отсутствуют	данные отсутствуют	данные отсутствуют	данные отсутствуют
60	30	31	данные отсутствуют	данные отсутствуют	данные отсутствуют	данные отсутствуют	данные отсутствуют

Государственный регистратор		ФГИС ЕГРН
полное наименование должности	подпись	инициалы, фамилия

М.П.

<b>Земельный участок</b>			
(вид объекта недвижимости)			
Лист № <u>    </u> Раздела <b>3.1</b>	Всего листов раздела <b>3.1</b> : <u>    </u>	Всего разделов: <u>    </u>	Всего листов выписки: <u>    </u>
<b>14.09.2021 № 99/2021/417217084</b>			
Кадастровый номер:		<b>02:22:150802:17</b>	

Описание местоположения границ земельного участка							
Номер п/п	Номер точки		Дирекционный угол	Горизонтальное проложение, м	Описание закрепления на местности	Кадастровые номера смежных участков	Сведения об адресах правообладателей смежных земельных участков
	начальная	конечная					
1	2	3	4	5	6	7	8
61	31	32	данные отсутствуют	данные отсутствуют	данные отсутствуют	данные отсутствуют	данные отсутствуют
62	31	32	данные отсутствуют	данные отсутствуют	данные отсутствуют	данные отсутствуют	данные отсутствуют
63	32	33	данные отсутствуют	данные отсутствуют	данные отсутствуют	данные отсутствуют	данные отсутствуют
64	32	33	данные отсутствуют	данные отсутствуют	данные отсутствуют	данные отсутствуют	данные отсутствуют
65	33	34	данные отсутствуют	данные отсутствуют	данные отсутствуют	данные отсутствуют	данные отсутствуют
66	33	34	данные отсутствуют	данные отсутствуют	данные отсутствуют	данные отсутствуют	данные отсутствуют
67	34	35	данные отсутствуют	данные отсутствуют	данные отсутствуют	данные отсутствуют	данные отсутствуют
68	34	35	данные отсутствуют	данные отсутствуют	данные отсутствуют	данные отсутствуют	данные отсутствуют
69	35	36	данные отсутствуют	данные отсутствуют	данные отсутствуют	данные отсутствуют	данные отсутствуют
70	35	36	данные отсутствуют	данные отсутствуют	данные отсутствуют	данные отсутствуют	данные отсутствуют
71	36	37	данные отсутствуют	данные отсутствуют	данные отсутствуют	данные отсутствуют	данные отсутствуют
72	36	37	данные отсутствуют	данные отсутствуют	данные отсутствуют	данные отсутствуют	данные отсутствуют
73	37	38	данные отсутствуют	данные отсутствуют	данные отсутствуют	данные отсутствуют	данные отсутствуют
74	37	38	данные отсутствуют	данные отсутствуют	данные отсутствуют	данные отсутствуют	данные отсутствуют
75	38	39	данные отсутствуют	данные отсутствуют	данные отсутствуют	данные отсутствуют	данные отсутствуют

Государственный регистратор		ФГИС ЕГРН
полное наименование должности	подпись	инициалы, фамилия

М.П.

<b>Земельный участок</b>			
(вид объекта недвижимости)			
Лист № <u>    </u> Раздела <b>3.1</b>	Всего листов раздела <b>3.1</b> : <u>    </u>	Всего разделов: <u>    </u>	Всего листов выписки: <u>    </u>
<b>14.09.2021 № 99/2021/417217084</b>			
Кадастровый номер:		<b>02:22:150802:17</b>	

Описание местоположения границ земельного участка							
Номер п/п	Номер точки		Дирекционный угол	Горизонтальное проложение, м	Описание закрепления на местности	Кадастровые номера смежных участков	Сведения об адресах правообладателей смежных земельных участков
	начальная	конечная					
1	2	3	4	5	6	7	8
76	38	39	данные отсутствуют	данные отсутствуют	данные отсутствуют	данные отсутствуют	данные отсутствуют
77	39	40	данные отсутствуют	данные отсутствуют	данные отсутствуют	данные отсутствуют	данные отсутствуют
78	39	40	данные отсутствуют	данные отсутствуют	данные отсутствуют	данные отсутствуют	данные отсутствуют
79	40	41	данные отсутствуют	данные отсутствуют	данные отсутствуют	данные отсутствуют	данные отсутствуют
80	40	41	данные отсутствуют	данные отсутствуют	данные отсутствуют	данные отсутствуют	данные отсутствуют
81	41	42	данные отсутствуют	данные отсутствуют	данные отсутствуют	данные отсутствуют	данные отсутствуют
82	41	42	данные отсутствуют	данные отсутствуют	данные отсутствуют	данные отсутствуют	данные отсутствуют
83	42	43	данные отсутствуют	данные отсутствуют	данные отсутствуют	данные отсутствуют	данные отсутствуют
84	42	43	данные отсутствуют	данные отсутствуют	данные отсутствуют	данные отсутствуют	данные отсутствуют
85	43	44	данные отсутствуют	данные отсутствуют	данные отсутствуют	данные отсутствуют	данные отсутствуют
86	43	44	данные отсутствуют	данные отсутствуют	данные отсутствуют	данные отсутствуют	данные отсутствуют
87	44	45	данные отсутствуют	данные отсутствуют	данные отсутствуют	данные отсутствуют	данные отсутствуют
88	44	45	данные отсутствуют	данные отсутствуют	данные отсутствуют	данные отсутствуют	данные отсутствуют
89	45	46	данные отсутствуют	данные отсутствуют	данные отсутствуют	данные отсутствуют	данные отсутствуют
90	45	46	данные отсутствуют	данные отсутствуют	данные отсутствуют	данные отсутствуют	данные отсутствуют

Государственный регистратор		ФГИС ЕГРН
полное наименование должности	подпись	инициалы, фамилия

М.П.

<b>Земельный участок</b>			
(вид объекта недвижимости)			
Лист № <u>    </u> Раздела <b>3.1</b>	Всего листов раздела <b>3.1</b> : <u>    </u>	Всего разделов: <u>    </u>	Всего листов выписки: <u>    </u>
<b>14.09.2021 № 99/2021/417217084</b>			
Кадастровый номер:		<b>02:22:150802:17</b>	

Описание местоположения границ земельного участка							
Номер п/п	Номер точки		Дирекционный угол	Горизонтальное проложение, м	Описание закрепления на местности	Кадастровые номера смежных участков	Сведения об адресах правообладателей смежных земельных участков
	начальная	конечная					
1	2	3	4	5	6	7	8
91	46	47	данные отсутствуют	данные отсутствуют	данные отсутствуют	данные отсутствуют	данные отсутствуют
92	46	47	данные отсутствуют	данные отсутствуют	данные отсутствуют	данные отсутствуют	данные отсутствуют
93	47	48	данные отсутствуют	данные отсутствуют	данные отсутствуют	данные отсутствуют	данные отсутствуют
94	47	48	данные отсутствуют	данные отсутствуют	данные отсутствуют	данные отсутствуют	данные отсутствуют
95	48	49	данные отсутствуют	данные отсутствуют	данные отсутствуют	данные отсутствуют	данные отсутствуют
96	48	49	данные отсутствуют	данные отсутствуют	данные отсутствуют	данные отсутствуют	данные отсутствуют
97	49	50	данные отсутствуют	данные отсутствуют	данные отсутствуют	данные отсутствуют	данные отсутствуют
98	49	50	данные отсутствуют	данные отсутствуют	данные отсутствуют	данные отсутствуют	данные отсутствуют
99	50	51	данные отсутствуют	данные отсутствуют	данные отсутствуют	данные отсутствуют	данные отсутствуют
100	50	51	данные отсутствуют	данные отсутствуют	данные отсутствуют	данные отсутствуют	данные отсутствуют
101	51	52	данные отсутствуют	данные отсутствуют	данные отсутствуют	данные отсутствуют	данные отсутствуют
102	51	52	данные отсутствуют	данные отсутствуют	данные отсутствуют	данные отсутствуют	данные отсутствуют
103	52	53	данные отсутствуют	данные отсутствуют	данные отсутствуют	данные отсутствуют	данные отсутствуют
104	52	53	данные отсутствуют	данные отсутствуют	данные отсутствуют	данные отсутствуют	данные отсутствуют
105	53	54	данные отсутствуют	данные отсутствуют	данные отсутствуют	данные отсутствуют	данные отсутствуют

Государственный регистратор		ФГИС ЕГРН
полное наименование должности	подпись	инициалы, фамилия

М.П.



<b>Земельный участок</b>			
(вид объекта недвижимости)			
Лист № __	Раздела <b>3.1</b>	Всего листов раздела <b>3.1</b> : __	Всего разделов: __
<b>14.09.2021 № 99/2021/417217084</b>			
Кадастровый номер:		<b>02:22:150802:17</b>	

Описание местоположения границ земельного участка							
Номер п/п	Номер точки		Дирекционный угол	Горизонтальное проложение, м	Описание закрепления на местности	Кадастровые номера смежных участков	Сведения об адресах правообладателей смежных земельных участков
	начальная	конечная					
1	2	3	4	5	6	7	8
106	53	54	данные отсутствуют	данные отсутствуют	данные отсутствуют	данные отсутствуют	данные отсутствуют
107	54	55	данные отсутствуют	данные отсутствуют	данные отсутствуют	данные отсутствуют	данные отсутствуют
108	54	55	данные отсутствуют	данные отсутствуют	данные отсутствуют	данные отсутствуют	данные отсутствуют
109	55	56	данные отсутствуют	данные отсутствуют	данные отсутствуют	данные отсутствуют	данные отсутствуют
110	55	56	данные отсутствуют	данные отсутствуют	данные отсутствуют	данные отсутствуют	данные отсутствуют
111	56	57	данные отсутствуют	данные отсутствуют	данные отсутствуют	данные отсутствуют	данные отсутствуют
112	56	57	данные отсутствуют	данные отсутствуют	данные отсутствуют	данные отсутствуют	данные отсутствуют
113	57	58	данные отсутствуют	данные отсутствуют	данные отсутствуют	данные отсутствуют	данные отсутствуют
114	57	58	данные отсутствуют	данные отсутствуют	данные отсутствуют	данные отсутствуют	данные отсутствуют
115	58	59	данные отсутствуют	данные отсутствуют	данные отсутствуют	данные отсутствуют	данные отсутствуют
116	58	59	данные отсутствуют	данные отсутствуют	данные отсутствуют	данные отсутствуют	данные отсутствуют
117	59	60	данные отсутствуют	данные отсутствуют	данные отсутствуют	данные отсутствуют	данные отсутствуют
118	59	60	данные отсутствуют	данные отсутствуют	данные отсутствуют	данные отсутствуют	данные отсутствуют
119	60	61	данные отсутствуют	данные отсутствуют	данные отсутствуют	данные отсутствуют	данные отсутствуют
120	60	61	данные отсутствуют	данные отсутствуют	данные отсутствуют	данные отсутствуют	данные отсутствуют

Государственный регистратор		ФГИС ЕГРН
полное наименование должности	подпись	инициалы, фамилия

М.П.

<b>Земельный участок</b>			
(вид объекта недвижимости)			
Лист № <u>    </u> Раздела <b>3.1</b>	Всего листов раздела <b>3.1</b> : <u>    </u>	Всего разделов: <u>    </u>	Всего листов выписки: <u>    </u>
<b>14.09.2021 № 99/2021/417217084</b>			
Кадастровый номер:		<b>02:22:150802:17</b>	

Описание местоположения границ земельного участка							
Номер п/п	Номер точки		Дирекционный угол	Горизонтальное проложение, м	Описание закрепления на местности	Кадастровые номера смежных участков	Сведения об адресах правообладателей смежных земельных участков
	начальная	конечная					
1	2	3	4	5	6	7	8
121	61	62	данные отсутствуют	данные отсутствуют	данные отсутствуют	данные отсутствуют	данные отсутствуют
122	61	62	данные отсутствуют	данные отсутствуют	данные отсутствуют	данные отсутствуют	данные отсутствуют
123	62	63	данные отсутствуют	данные отсутствуют	данные отсутствуют	данные отсутствуют	данные отсутствуют
124	62	1	данные отсутствуют	данные отсутствуют	данные отсутствуют	данные отсутствуют	данные отсутствуют
125	63	64	данные отсутствуют	данные отсутствуют	данные отсутствуют	данные отсутствуют	данные отсутствуют
126	64	65	данные отсутствуют	данные отсутствуют	данные отсутствуют	данные отсутствуют	данные отсутствуют
127	65	66	данные отсутствуют	данные отсутствуют	данные отсутствуют	данные отсутствуют	данные отсутствуют
128	66	67	данные отсутствуют	данные отсутствуют	данные отсутствуют	данные отсутствуют	данные отсутствуют
129	67	68	данные отсутствуют	данные отсутствуют	данные отсутствуют	данные отсутствуют	данные отсутствуют
130	68	69	данные отсутствуют	данные отсутствуют	данные отсутствуют	данные отсутствуют	данные отсутствуют
131	69	70	данные отсутствуют	данные отсутствуют	данные отсутствуют	данные отсутствуют	данные отсутствуют
132	70	71	данные отсутствуют	данные отсутствуют	данные отсутствуют	данные отсутствуют	данные отсутствуют
133	71	72	данные отсутствуют	данные отсутствуют	данные отсутствуют	данные отсутствуют	данные отсутствуют
134	72	73	данные отсутствуют	данные отсутствуют	данные отсутствуют	данные отсутствуют	данные отсутствуют
135	73	74	данные отсутствуют	данные отсутствуют	данные отсутствуют	данные отсутствуют	данные отсутствуют

Государственный регистратор		ФГИС ЕГРН
полное наименование должности	подпись	инициалы, фамилия

М.П.

<b>Земельный участок</b>			
(вид объекта недвижимости)			
Лист № __	Раздела <b>3.1</b>	Всего листов раздела <b>3.1</b> : __	Всего разделов: __
<b>14.09.2021 № 99/2021/417217084</b>			
Кадастровый номер:		<b>02:22:150802:17</b>	

Описание местоположения границ земельного участка							
Номер п/п	Номер точки		Дирекционный угол	Горизонтальное проложение, м	Описание закрепления на местности	Кадастровые номера смежных участков	Сведения об адресах правообладателей смежных земельных участков
	начальная	конечная					
1	2	3	4	5	6	7	8
136	74	75	данные отсутствуют	данные отсутствуют	данные отсутствуют	данные отсутствуют	данные отсутствуют
137	75	76	данные отсутствуют	данные отсутствуют	данные отсутствуют	данные отсутствуют	данные отсутствуют
138	76	77	данные отсутствуют	данные отсутствуют	данные отсутствуют	данные отсутствуют	данные отсутствуют
139	77	78	данные отсутствуют	данные отсутствуют	данные отсутствуют	данные отсутствуют	данные отсутствуют
140	78	79	данные отсутствуют	данные отсутствуют	данные отсутствуют	данные отсутствуют	данные отсутствуют
141	79	80	данные отсутствуют	данные отсутствуют	данные отсутствуют	данные отсутствуют	данные отсутствуют
142	80	81	данные отсутствуют	данные отсутствуют	данные отсутствуют	данные отсутствуют	данные отсутствуют
143	81	82	данные отсутствуют	данные отсутствуют	данные отсутствуют	данные отсутствуют	данные отсутствуют
144	82	83	данные отсутствуют	данные отсутствуют	данные отсутствуют	данные отсутствуют	данные отсутствуют
145	83	84	данные отсутствуют	данные отсутствуют	данные отсутствуют	данные отсутствуют	данные отсутствуют
146	84	85	данные отсутствуют	данные отсутствуют	данные отсутствуют	данные отсутствуют	данные отсутствуют
147	85	86	данные отсутствуют	данные отсутствуют	данные отсутствуют	данные отсутствуют	данные отсутствуют
148	86	87	данные отсутствуют	данные отсутствуют	данные отсутствуют	данные отсутствуют	данные отсутствуют
149	87	88	данные отсутствуют	данные отсутствуют	данные отсутствуют	данные отсутствуют	данные отсутствуют
150	88	89	данные отсутствуют	данные отсутствуют	данные отсутствуют	данные отсутствуют	данные отсутствуют

Государственный регистратор		ФГИС ЕГРН
полное наименование должности	подпись	инициалы, фамилия

М.П.

<b>Земельный участок</b>			
(вид объекта недвижимости)			
Лист №	Раздела <b>3.1</b>	Всего листов раздела <b>3.1</b> : _____	Всего разделов: _____
14.09.2021 № 99/2021/417217084			
Кадастровый номер:		02:22:150802:17	

Описание местоположения границ земельного участка							
Номер п/п	Номер точки		Дирекционный угол	Горизонтальное проложение, м	Описание закрепления на местности	Кадастровые номера смежных участков	Сведения об адресах правообладателей смежных земельных участков
	начальная	конечная					
1	2	3	4	5	6	7	8
151	89	90	данные отсутствуют	данные отсутствуют	данные отсутствуют	данные отсутствуют	данные отсутствуют
152	90	91	данные отсутствуют	данные отсутствуют	данные отсутствуют	данные отсутствуют	данные отсутствуют
153	91	92	данные отсутствуют	данные отсутствуют	данные отсутствуют	данные отсутствуют	данные отсутствуют
154	92	93	данные отсутствуют	данные отсутствуют	данные отсутствуют	данные отсутствуют	данные отсутствуют
155	93	94	данные отсутствуют	данные отсутствуют	данные отсутствуют	данные отсутствуют	данные отсутствуют
156	94	95	данные отсутствуют	данные отсутствуют	данные отсутствуют	данные отсутствуют	данные отсутствуют
157	95	96	данные отсутствуют	данные отсутствуют	данные отсутствуют	данные отсутствуют	данные отсутствуют
158	96	97	данные отсутствуют	данные отсутствуют	данные отсутствуют	данные отсутствуют	данные отсутствуют
159	97	98	данные отсутствуют	данные отсутствуют	данные отсутствуют	данные отсутствуют	данные отсутствуют
160	98	99	данные отсутствуют	данные отсутствуют	данные отсутствуют	данные отсутствуют	данные отсутствуют
161	99	100	данные отсутствуют	данные отсутствуют	данные отсутствуют	данные отсутствуют	данные отсутствуют
162	100	101	данные отсутствуют	данные отсутствуют	данные отсутствуют	данные отсутствуют	данные отсутствуют
163	101	102	данные отсутствуют	данные отсутствуют	данные отсутствуют	данные отсутствуют	данные отсутствуют
164	102	103	данные отсутствуют	данные отсутствуют	данные отсутствуют	данные отсутствуют	данные отсутствуют
165	103	104	данные отсутствуют	данные отсутствуют	данные отсутствуют	данные отсутствуют	данные отсутствуют

Государственный регистратор		ФГИС ЕГРН
полное наименование должности	подпись	инициалы, фамилия

М.П.

<b>Земельный участок</b>			
(вид объекта недвижимости)			
Лист № __	Раздела <b>3.1</b>	Всего листов раздела <b>3.1</b> : __	Всего разделов: __
14.09.2021 № 99/2021/417217084			
Кадастровый номер:		02:22:150802:17	

Описание местоположения границ земельного участка							
Номер п/п	Номер точки		Дирекционный угол	Горизонтальное проложение, м	Описание закрепления на местности	Кадастровые номера смежных участков	Сведения об адресах правообладателей смежных земельных участков
	начальная	конечная					
1	2	3	4	5	6	7	8
166	104	105	данные отсутствуют	данные отсутствуют	данные отсутствуют	данные отсутствуют	данные отсутствуют
167	105	106	данные отсутствуют	данные отсутствуют	данные отсутствуют	данные отсутствуют	данные отсутствуют
168	106	107	данные отсутствуют	данные отсутствуют	данные отсутствуют	данные отсутствуют	данные отсутствуют
169	107	108	данные отсутствуют	данные отсутствуют	данные отсутствуют	данные отсутствуют	данные отсутствуют
170	108	109	данные отсутствуют	данные отсутствуют	данные отсутствуют	данные отсутствуют	данные отсутствуют
171	109	110	данные отсутствуют	данные отсутствуют	данные отсутствуют	данные отсутствуют	данные отсутствуют
172	110	111	данные отсутствуют	данные отсутствуют	данные отсутствуют	данные отсутствуют	данные отсутствуют
173	111	112	данные отсутствуют	данные отсутствуют	данные отсутствуют	данные отсутствуют	данные отсутствуют
174	112	113	данные отсутствуют	данные отсутствуют	данные отсутствуют	данные отсутствуют	данные отсутствуют
175	113	114	данные отсутствуют	данные отсутствуют	данные отсутствуют	данные отсутствуют	данные отсутствуют
176	114	115	данные отсутствуют	данные отсутствуют	данные отсутствуют	данные отсутствуют	данные отсутствуют
177	115	116	данные отсутствуют	данные отсутствуют	данные отсутствуют	данные отсутствуют	данные отсутствуют
178	116	117	данные отсутствуют	данные отсутствуют	данные отсутствуют	данные отсутствуют	данные отсутствуют
179	117	118	данные отсутствуют	данные отсутствуют	данные отсутствуют	данные отсутствуют	данные отсутствуют
180	118	119	данные отсутствуют	данные отсутствуют	данные отсутствуют	данные отсутствуют	данные отсутствуют

Государственный регистратор		ФГИС ЕГРН
полное наименование должности	подпись	инициалы, фамилия

М.П.

<b>Земельный участок</b>			
(вид объекта недвижимости)			
Лист № __	Раздела <b>3.1</b>	Всего листов раздела <b>3.1</b> : __	Всего разделов: __
<b>14.09.2021 № 99/2021/417217084</b>			
Кадастровый номер:		<b>02:22:150802:17</b>	

Описание местоположения границ земельного участка							
Номер п/п	Номер точки		Дирекционный угол	Горизонтальное проложение, м	Описание закрепления на местности	Кадастровые номера смежных участков	Сведения об адресах правообладателей смежных земельных участков
	начальная	конечная					
1	2	3	4	5	6	7	8
181	119	120	данные отсутствуют	данные отсутствуют	данные отсутствуют	данные отсутствуют	данные отсутствуют
182	120	121	данные отсутствуют	данные отсутствуют	данные отсутствуют	данные отсутствуют	данные отсутствуют
183	121	122	данные отсутствуют	данные отсутствуют	данные отсутствуют	данные отсутствуют	данные отсутствуют
184	122	123	данные отсутствуют	данные отсутствуют	данные отсутствуют	данные отсутствуют	данные отсутствуют
185	123	124	данные отсутствуют	данные отсутствуют	данные отсутствуют	данные отсутствуют	данные отсутствуют
186	124	125	данные отсутствуют	данные отсутствуют	данные отсутствуют	данные отсутствуют	данные отсутствуют
187	125	126	данные отсутствуют	данные отсутствуют	данные отсутствуют	данные отсутствуют	данные отсутствуют
188	126	127	данные отсутствуют	данные отсутствуют	данные отсутствуют	данные отсутствуют	данные отсутствуют
189	127	128	данные отсутствуют	данные отсутствуют	данные отсутствуют	данные отсутствуют	данные отсутствуют
190	128	129	данные отсутствуют	данные отсутствуют	данные отсутствуют	данные отсутствуют	данные отсутствуют
191	129	130	данные отсутствуют	данные отсутствуют	данные отсутствуют	данные отсутствуют	данные отсутствуют
192	130	131	данные отсутствуют	данные отсутствуют	данные отсутствуют	данные отсутствуют	данные отсутствуют
193	131	132	данные отсутствуют	данные отсутствуют	данные отсутствуют	данные отсутствуют	данные отсутствуют
194	132	133	данные отсутствуют	данные отсутствуют	данные отсутствуют	данные отсутствуют	данные отсутствуют
195	133	134	данные отсутствуют	данные отсутствуют	данные отсутствуют	данные отсутствуют	данные отсутствуют

Государственный регистратор		ФГИС ЕГРН
полное наименование должности	подпись	инициалы, фамилия

М.П.

<b>Земельный участок</b>			
(вид объекта недвижимости)			
Лист № __	Раздела <b>3.1</b>	Всего листов раздела <b>3.1</b> : __	Всего разделов: __
<b>14.09.2021 № 99/2021/417217084</b>			
Кадастровый номер:		<b>02:22:150802:17</b>	

Описание местоположения границ земельного участка							
Номер п/п	Номер точки		Дирекционный угол	Горизонтальное проложение, м	Описание закрепления на местности	Кадастровые номера смежных участков	Сведения об адресах правообладателей смежных земельных участков
	начальная	конечная					
1	2	3	4	5	6	7	8
196	134	135	данные отсутствуют	данные отсутствуют	данные отсутствуют	данные отсутствуют	данные отсутствуют
197	135	136	данные отсутствуют	данные отсутствуют	данные отсутствуют	данные отсутствуют	данные отсутствуют
198	136	137	данные отсутствуют	данные отсутствуют	данные отсутствуют	данные отсутствуют	данные отсутствуют
199	137	138	данные отсутствуют	данные отсутствуют	данные отсутствуют	данные отсутствуют	данные отсутствуют
200	138	139	данные отсутствуют	данные отсутствуют	данные отсутствуют	данные отсутствуют	данные отсутствуют
201	139	140	данные отсутствуют	данные отсутствуют	данные отсутствуют	данные отсутствуют	данные отсутствуют
202	140	141	данные отсутствуют	данные отсутствуют	данные отсутствуют	данные отсутствуют	данные отсутствуют
203	141	142	данные отсутствуют	данные отсутствуют	данные отсутствуют	данные отсутствуют	данные отсутствуют
204	142	143	данные отсутствуют	данные отсутствуют	данные отсутствуют	данные отсутствуют	данные отсутствуют
205	143	144	данные отсутствуют	данные отсутствуют	данные отсутствуют	данные отсутствуют	данные отсутствуют
206	144	145	данные отсутствуют	данные отсутствуют	данные отсутствуют	данные отсутствуют	данные отсутствуют
207	145	146	данные отсутствуют	данные отсутствуют	данные отсутствуют	данные отсутствуют	данные отсутствуют
208	146	147	данные отсутствуют	данные отсутствуют	данные отсутствуют	данные отсутствуют	данные отсутствуют
209	147	148	данные отсутствуют	данные отсутствуют	данные отсутствуют	данные отсутствуют	данные отсутствуют
210	148	149	данные отсутствуют	данные отсутствуют	данные отсутствуют	данные отсутствуют	данные отсутствуют

Государственный регистратор		ФГИС ЕГРН
полное наименование должности	подпись	инициалы, фамилия

М.П.

<b>Земельный участок</b>			
(вид объекта недвижимости)			
Лист №	Раздела <b>3.1</b>	Всего листов раздела <b>3.1</b> : _____	Всего разделов: _____
<b>14.09.2021 № 99/2021/417217084</b>			
Кадастровый номер:		<b>02:22:150802:17</b>	

Описание местоположения границ земельного участка							
Номер п/п	Номер точки		Дирекционный угол	Горизонтальное проложение, м	Описание закрепления на местности	Кадастровые номера смежных участков	Сведения об адресах правообладателей смежных земельных участков
	начальная	конечная					
1	2	3	4	5	6	7	8
211	149	150	данные отсутствуют	данные отсутствуют	данные отсутствуют	данные отсутствуют	данные отсутствуют
212	150	151	данные отсутствуют	данные отсутствуют	данные отсутствуют	данные отсутствуют	данные отсутствуют
213	151	152	данные отсутствуют	данные отсутствуют	данные отсутствуют	данные отсутствуют	данные отсутствуют
214	152	153	данные отсутствуют	данные отсутствуют	данные отсутствуют	данные отсутствуют	данные отсутствуют
215	153	154	данные отсутствуют	данные отсутствуют	данные отсутствуют	данные отсутствуют	данные отсутствуют
216	154	155	данные отсутствуют	данные отсутствуют	данные отсутствуют	данные отсутствуют	данные отсутствуют
217	155	156	данные отсутствуют	данные отсутствуют	данные отсутствуют	данные отсутствуют	данные отсутствуют
218	156	157	данные отсутствуют	данные отсутствуют	данные отсутствуют	данные отсутствуют	данные отсутствуют
219	157	158	данные отсутствуют	данные отсутствуют	данные отсутствуют	данные отсутствуют	данные отсутствуют
220	158	159	данные отсутствуют	данные отсутствуют	данные отсутствуют	данные отсутствуют	данные отсутствуют
221	159	160	данные отсутствуют	данные отсутствуют	данные отсутствуют	данные отсутствуют	данные отсутствуют
222	160	161	данные отсутствуют	данные отсутствуют	данные отсутствуют	данные отсутствуют	данные отсутствуют
223	161	162	данные отсутствуют	данные отсутствуют	данные отсутствуют	данные отсутствуют	данные отсутствуют
224	162	163	данные отсутствуют	данные отсутствуют	данные отсутствуют	данные отсутствуют	данные отсутствуют
225	163	164	данные отсутствуют	данные отсутствуют	данные отсутствуют	данные отсутствуют	данные отсутствуют

Государственный регистратор		ФГИС ЕГРН
полное наименование должности	подпись	инициалы, фамилия

М.П.



<b>Земельный участок</b>			
(вид объекта недвижимости)			
Лист № __	Раздела <b>3.1</b>	Всего листов раздела <b>3.1</b> : __	Всего разделов: __
<b>14.09.2021 № 99/2021/417217084</b>			
Кадастровый номер:		<b>02:22:150802:17</b>	

Описание местоположения границ земельного участка							
Номер п/п	Номер точки		Дирекционный угол	Горизонтальное проложение, м	Описание закрепления на местности	Кадастровые номера смежных участков	Сведения об адресах правообладателей смежных земельных участков
	начальная	конечная					
1	2	3	4	5	6	7	8
226	164	165	данные отсутствуют	данные отсутствуют	данные отсутствуют	данные отсутствуют	данные отсутствуют
227	165	166	данные отсутствуют	данные отсутствуют	данные отсутствуют	данные отсутствуют	данные отсутствуют
228	166	167	данные отсутствуют	данные отсутствуют	данные отсутствуют	данные отсутствуют	данные отсутствуют
229	167	168	данные отсутствуют	данные отсутствуют	данные отсутствуют	данные отсутствуют	данные отсутствуют
230	168	169	данные отсутствуют	данные отсутствуют	данные отсутствуют	данные отсутствуют	данные отсутствуют
231	169	170	данные отсутствуют	данные отсутствуют	данные отсутствуют	данные отсутствуют	данные отсутствуют
232	170	171	данные отсутствуют	данные отсутствуют	данные отсутствуют	данные отсутствуют	данные отсутствуют
233	171	172	данные отсутствуют	данные отсутствуют	данные отсутствуют	данные отсутствуют	данные отсутствуют
234	172	173	данные отсутствуют	данные отсутствуют	данные отсутствуют	данные отсутствуют	данные отсутствуют
235	173	174	данные отсутствуют	данные отсутствуют	данные отсутствуют	данные отсутствуют	данные отсутствуют
236	174	175	данные отсутствуют	данные отсутствуют	данные отсутствуют	данные отсутствуют	данные отсутствуют
237	175	176	данные отсутствуют	данные отсутствуют	данные отсутствуют	данные отсутствуют	данные отсутствуют
238	176	177	данные отсутствуют	данные отсутствуют	данные отсутствуют	данные отсутствуют	данные отсутствуют
239	177	1	данные отсутствуют	данные отсутствуют	данные отсутствуют	данные отсутствуют	данные отсутствуют

Государственный регистратор		ФГИС ЕГРН
полное наименование должности	подпись	инициалы, фамилия

М.П.

<b>Земельный участок</b>			
(вид объекта недвижимости)			
Лист № <u>    </u> Раздела <b>3.2</b>	Всего листов раздела <b>3.2</b> : <u>    </u>	Всего разделов: <u>    </u>	Всего листов выписки: <u>    </u>
<b>14.09.2021 № 99/2021/417217084</b>			
Кадастровый номер:		<b>02:22:150802:17</b>	

Сведения о характерных точках границы земельного участка				
Система координат: МСК-02, зона 1				
Зона №				
Номер точки	Координаты		Описание закрепления на местности	Средняя квадратическая погрешность определения координат характерных точек границ земельного участка, м
	X	Y		
1	2	3	4	5
1	742079.18	1301717.51	данные отсутствуют	данные отсутствуют
2	742160.69	1301953.3	данные отсутствуют	данные отсутствуют
3	742185.75	1301959.14	данные отсутствуют	данные отсутствуют
4	742219.08	1302039.33	данные отсутствуют	данные отсутствуют
5	742221.38	1302124.29	данные отсутствуют	данные отсутствуют
6	742214.49	1302220.74	данные отсутствуют	данные отсутствуют
7	742170.85	1302246	данные отсутствуют	данные отсутствуют
8	742180.04	1302333.26	данные отсутствуют	данные отсутствуют
9	742175.45	1302356.22	данные отсутствуют	данные отсутствуют
10	742154.78	1302443.5	данные отсутствуют	данные отсутствуют
11	742088.18	1302560.62	данные отсутствуют	данные отсутствуют
12	742039.96	1302638.7	данные отсутствуют	данные отсутствуют
13	742049.14	1302650.18	данные отсутствуют	данные отсутствуют
14	742051.44	1302686.91	данные отсутствуют	данные отсутствуют
15	742035.36	1302732.85	данные отсутствуют	данные отсутствуют

Государственный регистратор		ФГИС ЕГРН
полное наименование должности	подпись	инициалы, фамилия

М.П.

<b>Земельный участок</b>			
(вид объекта недвижимости)			
Лист № <u>    </u> Раздела <b>3.2</b>	Всего листов раздела <b>3.2</b> : <u>    </u>	Всего разделов: <u>    </u>	Всего листов выписки: <u>    </u>
<b>14.09.2021 № 99/2021/417217084</b>			
Кадастровый номер:		<b>02:22:150802:17</b>	

Сведения о характерных точках границы земельного участка				
Система координат: МСК-02, зона 1				
Зона №				
Номер точки	Координаты		Описание закрепления на местности	Средняя квадратическая погрешность определения координат характерных точек границ земельного участка, м
	X	Y		
1	2	3	4	5
16	742042.25	1302769.59	данные отсутствуют	данные отсутствуют
17	742062.92	1302781.07	данные отсутствуют	данные отсутствуют
18	742067.51	1302806.33	данные отсутствуют	данные отсутствуют
19	742039.54	1302816.99	данные отсутствуют	данные отсутствуют
20	742019.29	1302824.7	данные отсутствуют	данные отсутствуют
21	741938.41	1302818.32	данные отсутствуют	данные отсутствуют
22	741932.02	1302817.82	данные отсутствуют	данные отсутствуют
23	741865.43	1302838.48	данные отсутствуют	данные отсутствуют
24	741801.13	1302875.23	данные отсутствуют	данные отсутствуют
25	741741.42	1302934.93	данные отсутствуют	данные отсутствуют
26	741697.02	1302956.36	данные отсутствуют	данные отсутствуют
27	741674.82	1302967.07	данные отсутствуют	данные отсутствуют
28	741660.36	1302967.41	данные отсутствуют	данные отсутствуют
29	741660.65	1302966.44	данные отсутствуют	данные отсутствуют
30	741660.65	1302966.42	данные отсутствуют	данные отсутствуют

Государственный регистратор		ФГИС ЕГРН
полное наименование должности	подпись	инициалы, фамилия

М.П.

<b>Земельный участок</b>			
(вид объекта недвижимости)			
Лист № <u>    </u> Раздела <b>3.2</b>	Всего листов раздела <b>3.2</b> : <u>    </u>	Всего разделов: <u>    </u>	Всего листов выписки: <u>    </u>
<b>14.09.2021 № 99/2021/417217084</b>			
Кадастровый номер:		<b>02:22:150802:17</b>	

Сведения о характерных точках границы земельного участка				
Система координат: МСК-02, зона 1				
Зона №				
Номер точки	Координаты		Описание закрепления на местности	Средняя квадратическая погрешность определения координат характерных точек границ земельного участка, м
	X	Y		
1	2	3	4	5
31	741662.75	1302953.13	данные отсутствуют	данные отсутствуют
32	741665.55	1302943.58	данные отсутствуют	данные отсутствуют
33	741672.3	1302926.35	данные отсутствуют	данные отсутствуют
34	741672.31	1302926.33	данные отсутствуют	данные отсутствуют
35	741673.25	1302915.09	данные отсутствуют	данные отсутствуют
36	741673.25	1302915.07	данные отсутствуют	данные отсутствуют
37	741671.85	1302904.33	данные отсутствуют	данные отсутствуют
38	741671.84	1302904.31	данные отсутствуют	данные отсутствуют
39	741667.64	1302892.64	данные отсутствуют	данные отсутствуют
40	741667.63	1302892.62	данные отсутствуют	данные отсутствуют
41	741658.53	1302881.19	данные отсутствуют	данные отсутствуют
42	741651.54	1302870.94	данные отсутствуют	данные отсутствуют
43	741648.28	1302858.59	данные отсутствуют	данные отсутствуют
44	741648.27	1302858.57	данные отсутствуют	данные отсутствуют
45	741648.26	1302858.55	данные отсутствуют	данные отсутствуют

Государственный регистратор		ФГИС ЕГРН
полное наименование должности	подпись	инициалы, фамилия

М.П.

Раздел 3.2

Выписка из Единого государственного реестра недвижимости об объекте недвижимости  
Описание местоположения земельного участка

<b>Земельный участок</b>			
(вид объекта недвижимости)			
Лист № <u>    </u> Раздела <b>3.2</b>	Всего листов раздела <b>3.2</b> : <u>    </u>	Всего разделов: <u>    </u>	Всего листов выписки: <u>    </u>
<b>14.09.2021 № 99/2021/417217084</b>			
Кадастровый номер:		<b>02:22:150802:17</b>	

Сведения о характерных точках границы земельного участка				
Система координат: МСК-02, зона 1				
Зона №				
Номер точки	Координаты		Описание закрепления на местности	Средняя квадратическая погрешность определения координат характерных точек границ земельного участка, м
	X	Y		
1	2	3	4	5
46	741639.86	1302847.82	данные отсутствуют	данные отсутствуют
47	741639.83	1302847.8	данные отсутствуют	данные отсутствуют
48	741620.23	1302837.76	данные отсутствуют	данные отсутствуют
49	741620.2	1302837.75	данные отсутствуют	данные отсутствуют
50	741605.73	1302835.42	данные отсутствуют	данные отсутствуют
51	741605.34	1302835.43	данные отсутствуют	данные отсутствуют
52	741572.1	1302733.74	данные отсутствуют	данные отсутствуют
53	741488.14	1302550.56	данные отсутствуют	данные отсутствуют
54	741213.38	1302288.51	данные отсутствуют	данные отсутствуют
55	740849.56	1301967.95	данные отсутствуют	данные отсутствуют
56	740592.6	1302380.99	данные отсутствуют	данные отсутствуют
57	740534.62	1302371.7	данные отсутствуют	данные отсутствуют
58	740487.52	1302334.37	данные отсутствуют	данные отсутствуют
59	740442.49	1302298.69	данные отсутствуют	данные отсутствуют
60	740389.06	1302321.58	данные отсутствуют	данные отсутствуют

Государственный регистратор		ФГИС ЕГРН
полное наименование должности	подпись	инициалы, фамилия

М.П.

<b>Земельный участок</b>			
(вид объекта недвижимости)			
Лист № <u>    </u> Раздела <b>3.2</b>	Всего листов раздела <b>3.2</b> : <u>    </u>	Всего разделов: <u>    </u>	Всего листов выписки: <u>    </u>
<b>14.09.2021 № 99/2021/417217084</b>			
Кадастровый номер:		<b>02:22:150802:17</b>	

Сведения о характерных точках границы земельного участка				
Система координат: МСК-02, зона 1				
Зона №				
Номер точки	Координаты		Описание закрепления на местности	Средняя квадратическая погрешность определения координат характерных точек границ земельного участка, м
	X	Y		
1	2	3	4	5
61	740378.06	1302346.59	данные отсутствуют	данные отсутствуют
62	740307.54	1302335.28	данные отсутствуют	данные отсутствуют
63	740303.64	1302330.86	данные отсутствуют	данные отсутствуют
64	740301.33	1302326.45	данные отсутствуют	данные отсутствуют
65	740300.63	1302320.63	данные отсутствуют	данные отсутствуют
66	740300.62	1302320.61	данные отсутствуют	данные отсутствуют
67	740299.29	1302316.97	данные отсутствуют	данные отсутствуют
68	740331.95	1302293.06	данные отсутствуют	данные отсутствуют
69	740317.83	1302193.89	данные отсутствуют	данные отсутствуют
70	740321.9	1302157.92	данные отсутствуют	данные отсутствуют
71	740305.81	1302130.72	данные отсутствуют	0.5
72	740302.01	1302114.06	данные отсутствуют	0.5
73	740290.87	1302088.76	данные отсутствуют	0.5
74	740263.96	1302074.55	данные отсутствуют	0.5
75	740260.55	1302068.75	данные отсутствуют	0.5

Государственный регистратор		ФГИС ЕГРН
полное наименование должности	подпись	инициалы, фамилия

М.П.

Раздел 3.2

<b>Земельный участок</b>			
(вид объекта недвижимости)			
Лист № <u>    </u> Раздела <b>3.2</b>	Всего листов раздела <b>3.2</b> : <u>    </u>	Всего разделов: <u>    </u>	Всего листов выписки: <u>    </u>
<b>14.09.2021 № 99/2021/417217084</b>			
Кадастровый номер:		<b>02:22:150802:17</b>	

Сведения о характерных точках границы земельного участка				
Система координат: МСК-02, зона 1				
Зона №				
Номер точки	Координаты		Описание закрепления на местности	Средняя квадратическая погрешность определения координат характерных точек границ земельного участка, м
	X	Y		
1	2	3	4	5
76	740261.17	1302058.91	данные отсутствуют	0.5
77	740233.01	1302040.3	данные отсутствуют	0.5
78	740196.52	1302038.03	данные отсутствуют	0.5
79	740177.66	1302051.04	данные отсутствуют	0.5
80	740148.59	1302037.7	данные отсутствуют	0.5
81	740133.73	1301999.06	данные отсутствуют	0.5
82	740113.93	1301998.37	данные отсутствуют	0.5
83	740066.6	1301961.14	данные отсутствуют	0.5
84	740033.81	1301935.68	данные отсутствуют	0.5
85	740030.33	1301927	данные отсутствуют	0.5
86	740063.41	1301916.56	данные отсутствуют	данные отсутствуют
87	740089.99	1301860.74	данные отсутствуют	данные отсутствуют
88	740137.83	1301735.82	данные отсутствуют	данные отсутствуют
89	740183.01	1301640.14	данные отсутствуют	данные отсутствуют
90	740238.83	1301597.62	данные отсутствуют	данные отсутствуют

Государственный регистратор		ФГИС ЕГРН
полное наименование должности	подпись	инициалы, фамилия

М.П.

<b>Земельный участок</b>			
(вид объекта недвижимости)			
Лист № <u>    </u> Раздела <u>3.2</u>	Всего листов раздела <u>3.2</u> : <u>    </u>	Всего разделов: <u>    </u>	Всего листов выписки: <u>    </u>
<b>14.09.2021 № 99/2021/417217084</b>			
Кадастровый номер:		<b>02:22:150802:17</b>	

Сведения о характерных точках границы земельного участка				
Система координат: МСК-02, зона 1				
Зона №				
Номер точки	Координаты		Описание закрепления на местности	Средняя квадратическая погрешность определения координат характерных точек границ земельного участка, м
	X	Y		
1	2	3	4	5
91	740297.3	1301560.4	данные отсутствуют	данные отсутствуют
92	740326.54	1301560.4	данные отсутствуют	данные отсутствуют
93	740291.98	1301624.19	данные отсутствуют	данные отсутствуют
94	740228.2	1301722.53	данные отсутствуют	данные отсутствуют
95	740185.67	1301799.62	данные отсутствуют	данные отсутствуют
96	740143.14	1301889.98	данные отсутствуют	данные отсутствуют
97	740113.91	1301956.42	данные отсутствуют	данные отсутствуют
98	740121.88	1301975.02	данные отсутствуют	данные отсутствуют
99	740137.83	1301982.99	данные отсутствуют	данные отсутствуют
100	740159.09	1301969.71	данные отсутствуют	данные отсутствуют
101	740177.7	1301937.82	данные отсутствуют	данные отсутствуют
102	740214.91	1301852.77	данные отсутствуют	данные отсутствуют
103	740257.43	1301770.37	данные отсутствуют	данные отсутствуют
104	740307.93	1301711.9	данные отсутствуют	данные отсутствуют
105	740342.48	1301693.3	данные отсутствуют	данные отсутствуют

Государственный регистратор		ФГИС ЕГРН
полное наименование должности	подпись	инициалы, фамилия

М.П.

Раздел 3.2

Выписка из Единого государственного реестра недвижимости об объекте недвижимости  
Описание местоположения земельного участка

<b>Земельный участок</b>			
(вид объекта недвижимости)			
Лист № <u>    </u> Раздела <u>3.2</u>	Всего листов раздела <u>3.2</u> : <u>    </u>	Всего разделов: <u>    </u>	Всего листов выписки: <u>    </u>
<b>14.09.2021 № 99/2021/417217084</b>			
Кадастровый номер:		<b>02:22:150802:17</b>	

Сведения о характерных точках границы земельного участка				
Система координат: МСК-02, зона 1				
Зона №				
Номер точки	Координаты		Описание закрепления на местности	Средняя квадратическая погрешность определения координат характерных точек границ земельного участка, м
	X	Y		
1	2	3	4	5
106	740361.09	1301701.26	данные отсутствуют	данные отсутствуют
107	740345.14	1301746.45	данные отсутствуют	данные отсутствуют
108	740281.35	1301826.19	данные отсутствуют	данные отсутствуют
109	740246.8	1301889.98	данные отсутствуют	данные отсутствуют
110	740220.22	1301919.22	данные отсутствуют	данные отсутствуют
111	740190.99	1301967.06	данные отсутствуют	данные отсутствуют
112	740175.04	1301996.29	данные отсутствуют	данные отсутствуют
113	740201.62	1302006.91	данные отсутствуют	данные отсутствуют
114	740228.2	1301998.94	данные отсутствуют	данные отсутствуют
115	740310.59	1301887.31	данные отсутствуют	данные отсутствуют
116	740379.69	1301796.94	данные отсутствуют	данные отсутствуют
117	740462.09	1301717.22	данные отсутствуют	данные отсутствуют
118	740493.98	1301669.38	данные отсутствуют	данные отсутствуют
119	740533.85	1301602.93	данные отсутствуют	данные отсутствуют
120	740555.11	1301597.62	данные отсутствуют	данные отсутствуют

Государственный регистратор		ФГИС ЕГРН
полное наименование должности	подпись	инициалы, фамилия

М.П.

<b>Земельный участок</b>			
(вид объекта недвижимости)			
Лист № <u>    </u> Раздела <b>3.2</b>	Всего листов раздела <b>3.2</b> : <u>    </u>	Всего разделов: <u>    </u>	Всего листов выписки: <u>    </u>
<b>14.09.2021 № 99/2021/417217084</b>			
Кадастровый номер:		<b>02:22:150802:17</b>	

Сведения о характерных точках границы земельного участка				
Система координат: МСК-02, зона 1				
Зона №				
Номер точки	Координаты		Описание закрепления на местности	Средняя квадратическая погрешность определения координат характерных точек границ земельного участка, м
	X	Y		
1	2	3	4	5
121	740592.32	1301608.24	данные отсутствуют	данные отсутствуют
122	740589.67	1301634.82	данные отсутствуют	данные отсутствуют
123	740557.77	1301706.58	данные отсутствуют	данные отсутствуют
124	740563.09	1301733.15	данные отсутствуют	данные отсутствуют
125	740560.43	1301765.06	данные отсутствуют	данные отсутствуют
126	740488.67	1301823.54	данные отсутствуют	данные отсутствуют
127	740355.77	1301929.84	данные отсутствуют	данные отсутствуют
128	740294.64	1302025.54	данные отсутствуют	данные отсутствуют
129	740438.17	1302190.32	данные отсутствуют	данные отсутствуют
130	740398.42	1302250.1	данные отсутствуют	данные отсутствуют
131	740493.37	1302325.94	данные отсутствуют	данные отсутствуют
132	740650.29	1302099.89	данные отсутствуют	данные отсутствуют
133	740683.06	1302041.71	данные отсутствуют	данные отсутствуют
134	740746.48	1302004.26	данные отсутствуют	данные отсутствуют
135	740820.9	1301948.45	данные отсутствуют	данные отсутствуют

Государственный регистратор		ФГИС ЕГРН
полное наименование должности	подпись	инициалы, фамилия

М.П.

Раздел 3.2

<b>Земельный участок</b>			
(вид объекта недвижимости)			
Лист № <u>    </u> Раздела <b>3.2</b>	Всего листов раздела <b>3.2</b> : <u>    </u>	Всего разделов: <u>    </u>	Всего листов выписки: <u>    </u>
<b>14.09.2021 № 99/2021/417217084</b>			
Кадастровый номер:		<b>02:22:150802:17</b>	

Сведения о характерных точках границы земельного участка				
Система координат: МСК-02, зона 1				
Зона №				
Номер точки	Координаты		Описание закрепления на местности	Средняя квадратическая погрешность определения координат характерных точек границ земельного участка, м
	X	Y		
1	2	3	4	5
136	740896.9	1301962.26	данные отсутствуют	данные отсутствуют
137	741171.93	1302205.1	данные отсутствуют	данные отсутствуют
138	741296.66	1302315.24	данные отсутствуют	данные отсутствуют
139	741365.76	1302384.34	данные отсутствуют	данные отсутствуют
140	741434.86	1302453.44	данные отсутствуют	данные отсутствуют
141	741490.68	1302511.92	данные отсутствуют	данные отсутствуют
142	741519.92	1302551.78	данные отсутствуют	данные отсутствуют
143	741581.05	1302708.6	данные отсутствуют	данные отсутствуют
144	741615.12	1302680.03	данные отсутствуют	данные отсутствуют
145	741644.61	1302573.99	данные отсутствуют	данные отсутствуют
146	741660.98	1302470.36	данные отсутствуют	данные отсутствуют
147	741667.94	1302415.94	данные отсутствуют	данные отсутствуют
148	741713.64	1302400.59	данные отсутствуют	данные отсутствуют
149	741727.78	1302293.42	данные отсутствуют	данные отсутствуют
150	741729.94	1302227.63	данные отсутствуют	данные отсутствуют

Государственный регистратор		ФГИС ЕГРН
полное наименование должности	подпись	инициалы, фамилия

М.П.

<b>Земельный участок</b>			
(вид объекта недвижимости)			
Лист № <u>    </u> Раздела <u>3.2</u>	Всего листов раздела <u>3.2</u> : <u>    </u>	Всего разделов: <u>    </u>	Всего листов выписки: <u>    </u>
14.09.2021 № 99/2021/417217084			
Кадастровый номер:		02:22:150802:17	

Сведения о характерных точках границы земельного участка				
Система координат: МСК-02, зона 1				
Зона №				
Номер точки	Координаты		Описание закрепления на местности	Средняя квадратическая погрешность определения координат характерных точек границ земельного участка, м
	X	Y		
1	2	3	4	5
151	741711.57	1302161.04	данные отсутствуют	данные отсутствуют
152	741693.2	1302110.51	данные отсутствуют	данные отсутствуют
153	741702.38	1302082.96	данные отсутствуют	данные отсутствуют
154	741736.83	1302112.82	данные отсутствуют	данные отсутствуют
155	741764.39	1302158.74	данные отсутствуют	данные отсутствуют
156	741803.42	1302206.98	данные отсутствуют	данные отсутствуют
157	741814.34	1302203.92	данные отсутствуют	данные отсутствуют
158	741825.25	1302200.87	данные отсутствуют	данные отсутствуют
159	741865.17	1302170.05	данные отсутствуют	данные отсутствуют
160	741895.28	1302161.04	данные отсутствуют	данные отсутствуют
161	741906.76	1302268.98	данные отсутствуют	данные отсутствуют
162	741925.14	1302392.98	данные отсутствуют	данные отсутствуют
163	741941.21	1302434.31	данные отсутствуют	данные отсутствуют
164	741952.69	1302434.31	данные отсутствуют	данные отсутствуют
165	741966.47	1302422.83	данные отсутствуют	данные отсутствуют

Государственный регистратор		ФГИС ЕГРН
полное наименование должности	подпись	инициалы, фамилия

М.П.

Раздел 3.2

Выписка из Единого государственного реестра недвижимости об объекте недвижимости  
Описание местоположения земельного участка

<b>Земельный участок</b>			
(вид объекта недвижимости)			
Лист № <u>    </u> Раздела <u>3.2</u>	Всего листов раздела <u>3.2</u> : <u>    </u>	Всего разделов: <u>    </u>	Всего листов выписки: <u>    </u>
14.09.2021 № 99/2021/417217084			
Кадастровый номер:		02:22:150802:17	

Сведения о характерных точках границы земельного участка				
Система координат: МСК-02, зона 1				
Зона №				
Номер точки	Координаты		Описание закрепления на местности	Средняя квадратическая погрешность определения координат характерных точек границ земельного участка, м
	X	Y		
1	2	3	4	5
166	741961.88	1302370.01	данные отсутствуют	данные отсутствуют
167	741961.88	1302273.56	данные отсутствуют	данные отсутствуют
168	741968.77	1302259.78	данные отсутствуют	данные отсутствуют
169	742009.22	1302299.17	данные отсутствуют	данные отсутствуют
170	742035.03	1302313.29	данные отсутствуют	данные отсутствуют
171	742025.22	1302132.58	данные отсутствуют	данные отсутствуют
172	742063.74	1302047.12	данные отсутствуют	данные отсутствуют
173	742060.63	1301993.39	данные отсутствуют	данные отсутствуют
174	741924.01	1301824.38	данные отсутствуют	данные отсутствуют
175	741900.54	1301763.08	данные отсутствуют	данные отсутствуют
176	741926.3	1301745.29	данные отсутствуют	данные отсутствуют
177	741989.44	1301733.9	данные отсутствуют	данные отсутствуют
178	739959.75	1301552.43	данные отсутствуют	данные отсутствуют
179	739906.59	1301602.93	данные отсутствуют	данные отсутствуют
180	739880.02	1301626.85	данные отсутствуют	данные отсутствуют

Государственный регистратор		ФГИС ЕГРН
полное наименование должности	подпись	инициалы, фамилия

М.П.

<b>Земельный участок</b>			
(вид объекта недвижимости)			
Лист № <u>    </u> Раздела <b>3.2</b>	Всего листов раздела <b>3.2</b> : <u>    </u>	Всего разделов: <u>    </u>	Всего листов выписки: <u>    </u>
<b>14.09.2021 № 99/2021/417217084</b>			
Кадастровый номер:		<b>02:22:150802:17</b>	

Сведения о характерных точках границы земельного участка				
Система координат: МСК-02, зона 1				
Зона №				
Номер точки	Координаты		Описание закрепления на местности	Средняя квадратическая погрешность определения координат характерных точек границ земельного участка, м
	X	Y		
1	2	3	4	5
181	739853.44	1301642.8	данные отсутствуют	данные отсутствуют
182	739829.52	1301666.72	данные отсутствуют	данные отсутствуют
183	739802.94	1301695.95	данные отсутствуют	данные отсутствуют
184	739797.62	1301709.23	данные отсутствуют	данные отсутствуют
185	739824.2	1301719.87	данные отсутствуют	данные отсутствуют
186	739845.46	1301714.56	данные отсутствуют	данные отсутствуют
187	739895.96	1301687.98	данные отсутствуют	данные отсутствуют
188	739906.59	1301648.11	данные отсутствуют	данные отсутствуют
189	739938.49	1301634.82	данные отсутствуют	данные отсутствуют
190	739922.54	1301677.34	данные отсутствуют	данные отсутствуют
191	739898.62	1301717.22	данные отсутствуют	данные отсутствуют
192	739880.02	1301765.06	данные отсутствуют	данные отсутствуют
193	739893.3	1301770.37	данные отсутствуют	данные отсутствуют
194	739943.8	1301762.4	данные отсутствуют	данные отсутствуют
195	739988.99	1301717.22	данные отсутствуют	данные отсутствуют

Государственный регистратор		ФГИС ЕГРН
полное наименование должности	подпись	инициалы, фамилия

М.П.

Раздел 3.2

<b>Земельный участок</b>			
(вид объекта недвижимости)			
Лист № <u>    </u> Раздела <b>3.2</b>	Всего листов раздела <b>3.2</b> : <u>    </u>	Всего разделов: <u>    </u>	Всего листов выписки: <u>    </u>
<b>14.09.2021 № 99/2021/417217084</b>			
Кадастровый номер:		<b>02:22:150802:17</b>	

Сведения о характерных точках границы земельного участка				
Система координат: МСК-02, зона 1				
Зона №				
Номер точки	Координаты		Описание закрепления на местности	Средняя квадратическая погрешность определения координат характерных точек границ земельного участка, м
	X	Y		
1	2	3	4	5
196	740023.54	1301714.56	данные отсутствуют	данные отсутствуют
197	739983.67	1301815.55	данные отсутствуют	данные отсутствуют
198	739951.78	1301879.34	данные отсутствуют	данные отсутствуют
199	739957.43	1301888.38	данные отсутствуют	0.5
200	739943.8	1301902.69	данные отсутствуют	0.5
201	739934.84	1301904.98	данные отсутствуют	0.5
202	739916.27	1301883.2	данные отсутствуют	0.5
203	739851.61	1301809.61	данные отсутствуют	0.5
204	739833.34	1301763.23	данные отсутствуют	0.5
205	739819.42	1301749.18	данные отсутствуют	0.5
206	739754.47	1301734.45	данные отсутствуют	0.5
207	739740.25	1301726.72	данные отсутствуют	0.5
208	739707.47	1301736.4	данные отсутствуют	0.5
209	739688.29	1301724.28	данные отсутствуют	0.5
210	739673.12	1301684.05	данные отсутствуют	0.5

Государственный регистратор		ФГИС ЕГРН
полное наименование должности	подпись	инициалы, фамилия

М.П.



<b>Земельный участок</b>			
(вид объекта недвижимости)			
Лист № <u>    </u> Раздела <b>3.2</b>	Всего листов раздела <b>3.2</b> : <u>    </u>	Всего разделов: <u>    </u>	Всего листов выписки: <u>    </u>
<b>14.09.2021 № 99/2021/417217084</b>			
Кадастровый номер:		<b>02:22:150802:17</b>	

Сведения о характерных точках границы земельного участка				
Система координат: МСК-02, зона I				
Зона №				
Номер точки	Координаты		Описание закрепления на местности	Средняя квадратическая погрешность определения координат характерных точек границ земельного участка, м
	X	Y		
1	2	3	4	5
211	739633.82	1301618	данные отсутствуют	0.5
212	739581.6	1301553.96	данные отсутствуют	0.5
213	739592.97	1301563.06	данные отсутствуют	данные отсутствуют
214	739627.52	1301568.38	данные отсутствуют	данные отсутствуют
215	739688.65	1301541.79	данные отсутствуют	данные отсутствуют
216	739744.46	1301507.25	данные отсутствуют	данные отсутствуют
217	739773.7	1301501.94	данные отсутствуют	данные отсутствуют
218	739763.07	1301525.86	данные отсутствуют	данные отсутствуют
219	739704.6	1301568.38	данные отсутствуют	данные отсутствуют
220	739670.04	1301597.62	данные отсутствуют	данные отсутствуют
221	739651.44	1301616.22	данные отсутствуют	данные отсутствуют
222	739651.44	1301637.47	данные отсутствуют	данные отсутствуют
223	739667.39	1301648.11	данные отсутствуют	данные отсутствуют
224	739712.57	1301621.54	данные отсутствуют	данные отсутствуют
225	739768.38	1301579.01	данные отсутствуют	данные отсутствуют

Государственный регистратор		ФГИС ЕГРН
полное наименование должности	подпись	инициалы, фамилия

М.П.

Раздел 3.2

Выписка из Единого государственного реестра недвижимости об объекте недвижимости  
Описание местоположения земельного участка

<b>Земельный участок</b>			
(вид объекта недвижимости)			
Лист № <u>    </u> Раздела <b>3.2</b>	Всего листов раздела <b>3.2</b> : <u>    </u>	Всего разделов: <u>    </u>	Всего листов выписки: <u>    </u>
<b>14.09.2021 № 99/2021/417217084</b>			
Кадастровый номер:		<b>02:22:150802:17</b>	

Сведения о характерных точках границы земельного участка				
Система координат: МСК-02, зона I				
Зона №				
Номер точки	Координаты		Описание закрепления на местности	Средняя квадратическая погрешность определения координат характерных точек границ земельного участка, м
	X	Y		
1	2	3	4	5
226	739794.96	1301565.71	данные отсутствуют	данные отсутствуют
227	739821.54	1301563.06	данные отсутствуют	данные отсутствуют
228	739810.91	1301584.32	данные отсутствуют	данные отсутствуют
229	739792.31	1301610.9	данные отсутствуют	данные отсутствуют
230	739757.75	1301634.82	данные отсутствуют	данные отсутствуют
231	739723.2	1301658.74	данные отсутствуют	данные отсутствуют
232	739707.25	1301677.34	данные отсутствуют	данные отсутствуют
233	739707.25	1301682.66	данные отсутствуют	данные отсутствуют
234	739728.52	1301701.26	данные отсутствуют	данные отсутствуют
235	739763.07	1301680.02	данные отсутствуют	данные отсутствуют
236	739821.54	1301629.5	данные отсутствуют	данные отсутствуют
237	739895.96	1301552.43	данные отсутствуют	данные отсутствуют
238	739933.17	1301531.15	данные отсутствуют	данные отсутствуют
239	739957.09	1301539.14	данные отсутствуют	данные отсутствуют

Государственный регистратор		ФГИС ЕГРН
полное наименование должности	подпись	инициалы, фамилия

М.П.

## Выписка из Единого государственного реестра недвижимости об объекте недвижимости

## Сведения о характеристиках объекта недвижимости

На основании запроса от 14.09.2021 г., поступившего на рассмотрение 14.09.2021 г., сообщаем, что согласно записям Единого государственного реестра недвижимости:

<b>Земельный участок</b>			
(вид объекта недвижимости)			
Лист № ____ Раздела <b>1</b>	Всего листов раздела <b>1</b> : ____	Всего разделов: ____	Всего листов выписки: ____
<b>14.09.2021 № 99/2021/417212355</b>			
Кадастровый номер:		<b>02:22:150802:50</b>	

Номер кадастрового квартала:	02:22:150802
Дата присвоения кадастрового номера:	27.10.2015
Ранее присвоенный государственный учетный номер:	данные отсутствуют
Адрес:	установлено относительно ориентира, расположенного за пределами участка. Ориентир населенный пункт. Участок находится примерно в 2000 м от ориентира по направлению на северо-восток. Почтовый адрес ориентира: Республика Башкортостан, Дюртюлинский р-н, с/с Учпилинский, д Зейлево
Площадь:	9493 +/- 377кв. м
Кадастровая стоимость, руб.:	29713.09
Кадастровые номера расположенных в пределах земельного участка объектов недвижимости:	данные отсутствуют
Кадастровые номера объектов недвижимости, из которых образован объект недвижимости:	02:22:150802:6
Кадастровые номера образованных объектов недвижимости:	данные отсутствуют
Сведения о включении объекта недвижимости в состав предприятия как имущественного комплекса:	

Государственный регистратор		ФГИС ЕГРН
полное наименование должности	подпись	инициалы, фамилия

М.П.

Раздел 1

## Выписка из Единого государственного реестра недвижимости об объекте недвижимости

## Сведения о характеристиках объекта недвижимости

<b>Земельный участок</b>			
(вид объекта недвижимости)			
Лист № ____ Раздела <b>1</b>	Всего листов раздела <b>1</b> : ____	Всего разделов: ____	Всего листов выписки: ____
<b>14.09.2021 № 99/2021/417212355</b>			
Кадастровый номер:		<b>02:22:150802:50</b>	

Категория земель:	Земли сельскохозяйственного назначения
Виды разрешенного использования:	для размещения древесно-кустарниковой растительности, предназначенной для защиты земель от воздействия негативных (вредных) природных, антропогенных и техногенных явлений
Сведения о кадастровом инженере:	Ганиев Илдар Ахтямович №02-13-1085, БТИ Республики Башкортостан
Сведения о лесах, водных объектах и об иных природных объектах, расположенных в пределах земельного участка:	данные отсутствуют
Сведения о том, что земельный участок полностью или частично расположен в границах зоны с особыми условиями использования территории или территории объекта культурного наследия	данные отсутствуют
Сведения о том, что земельный участок расположен в границах особой экономической зоны, территории опережающего социально-экономического развития, зоны территориального развития в Российской Федерации, игорной зоны:	данные отсутствуют
Сведения о том, что земельный участок расположен в границах особо охраняемой природной территории, охотничьих угодий, лесничеств, лесопарков:	данные отсутствуют
Сведения о результатах проведения государственного земельного надзора:	данные отсутствуют
Сведения о расположении земельного участка в границах территории, в отношении которой утвержден проект межевания территории:	данные отсутствуют

Государственный регистратор		ФГИС ЕГРН
полное наименование должности	подпись	инициалы, фамилия

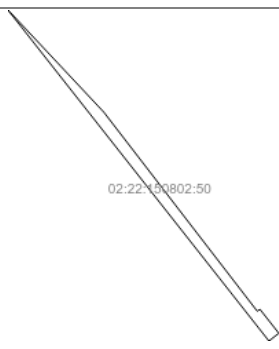
М.П.

<b>Земельный участок</b>			
(вид объекта недвижимости)			
Лист № <u>    </u> Раздела <u>1</u>	Всего листов раздела <u>1</u> : <u>    </u>	Всего разделов: <u>    </u>	Всего листов выписки: <u>    </u>
14.09.2021 № 99/2021/417212355			
Кадастровый номер:		02:22:150802:50	
Условный номер земельного участка:	данные отсутствуют		
Сведения о принятии акта и (или) заключении договора, предусматривающих предоставление в соответствии с земельным законодательством исполнительным органом государственной власти или органом местного самоуправления находящегося в государственной или муниципальной собственности земельного участка для строительства наемного дома социального использования или наемного дома коммерческого использования:	данные отсутствуют		
Сведения о том, что земельный участок или земельные участки образованы на основании решения об изъятии земельного участка и (или) расположенного на нем объекта недвижимости для государственных или муниципальных нужд:	данные отсутствуют		
Сведения о том, что земельный участок образован из земель или земельного участка, государственная собственность на которые не разграничена:	данные отсутствуют		
Сведения о наличии земельного спора о местоположении границ земельных участков:	данные отсутствуют		
Статус записи об объекте недвижимости:	Сведения об объекте недвижимости имеют статус "временные". Дата истечения срока действия временного характера - 2020-10-28		
Особые отметки:	Для данного земельного участка обеспечен доступ посредством земельного участка (земельных участков) с кадастровым номером (кадастровыми номерами) 02:22:150802:6. Сведения необходимые для заполнения раздела 2 отсутствуют.		
Получатель выписки:	Рачкова Елена Сергеевна		

Государственный регистратор		ФГИС ЕГРН
полное наименование должности	подпись	инициалы, фамилия

М.П.

<b>Земельный участок</b>			
(вид объекта недвижимости)			
Лист № <u>    </u> Раздела <u>3</u>	Всего листов раздела <u>3</u> : <u>    </u>	Всего разделов: <u>    </u>	Всего листов выписки: <u>    </u>
14.09.2021 № 99/2021/417212355			
Кадастровый номер:		02:22:150802:50	

План (чертеж, схема) земельного участка			
02:22:150802:50			
			
Масштаб 1: данные отсутствуют	Условные обозначения:		

Государственный регистратор		ФГИС ЕГРН
полное наименование должности	подпись	инициалы, фамилия

М.П.

<b>Земельный участок</b>			
(вид объекта недвижимости)			
Лист № __ Раздела <b>3.1</b>	Всего листов раздела <b>3.1</b> : __	Всего разделов: __	Всего листов выписки: __
<b>14.09.2021 № 99/2021/417212355</b>			
Кадастровый номер:		<b>02:22:150802:50</b>	

Описание местоположения границ земельного участка							
Номер п/п	Номер точки		Дирекционный угол	Горизонтальное проложение, м	Описание закрепления на местности	Кадастровые номера смежных участков	Сведения об адресах правообладателей смежных земельных участков
	начальная	конечная					
1	2	3	4	5	6	7	8
1	1	2	данные отсутствуют	данные отсутствуют	данные отсутствуют	данные отсутствуют	данные отсутствуют
2	2	3	данные отсутствуют	данные отсутствуют	данные отсутствуют	данные отсутствуют	данные отсутствуют
3	3	4	данные отсутствуют	данные отсутствуют	данные отсутствуют	данные отсутствуют	данные отсутствуют
4	4	5	данные отсутствуют	данные отсутствуют	данные отсутствуют	данные отсутствуют	данные отсутствуют
5	5	6	данные отсутствуют	данные отсутствуют	данные отсутствуют	данные отсутствуют	данные отсутствуют
6	6	1	данные отсутствуют	данные отсутствуют	данные отсутствуют	данные отсутствуют	данные отсутствуют

Государственный регистратор		ФГИС ЕГРН
полное наименование должности	подпись	инициалы, фамилия

М.П.

<b>Земельный участок</b>			
(вид объекта недвижимости)			
Лист № __ Раздела <b>3.2</b>	Всего листов раздела <b>3.2</b> : __	Всего разделов: __	Всего листов выписки: __
<b>14.09.2021 № 99/2021/417212355</b>			
Кадастровый номер:		<b>02:22:150802:50</b>	

Сведения о характерных точках границы земельного участка				
Система координат: МСК-02, зона 1				
Зона №				
Номер точки	Координаты		Описание закрепления на местности	Средняя квадратическая погрешность определения координат характерных точек границ земельного участка, м
	X	Y		
1	2	3	4	5
1	741535.73	1300631.62	данные отсутствуют	2.5
2	741225.35	1300871.62	данные отсутствуют	2.5
3	741228.25	1300875.87	данные отсутствуют	2.5
4	741190.84	1300905.45	данные отсутствуют	2.5
5	741178.8	1300889.99	данные отсутствуют	2.5
6	741695.13	1300481.69	данные отсутствуют	2.5

Государственный регистратор		ФГИС ЕГРН
полное наименование должности	подпись	инициалы, фамилия

М.П.

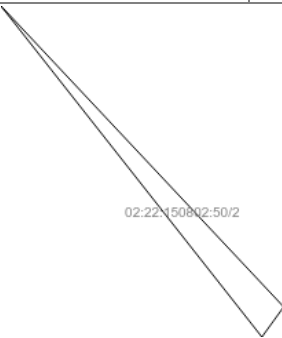
<b>Земельный участок</b>			
(вид объекта недвижимости)			
Лист № __ Раздела <b>4</b>	Всего листов раздела <b>4</b> : __	Всего разделов: __	Всего листов выписки: __
<b>14.09.2021 № 99/2021/417212355</b>			
Кадастровый номер:		<b>02:22:150802:50</b>	

План (чертеж, схема) части земельного участка	Учетный номер части: <b>02:22:150802:50/1</b>
	
Масштаб 1: данные отсутствуют	Условные обозначения:

Государственный регистратор		ФГИС ЕГРН
полное наименование должности	подпись	инициалы, фамилия

М.П.

<b>Земельный участок</b>			
(вид объекта недвижимости)			
Лист № __ Раздела <b>4</b>	Всего листов раздела <b>4</b> : __	Всего разделов: __	Всего листов выписки: __
<b>14.09.2021 № 99/2021/417212355</b>			
Кадастровый номер:		<b>02:22:150802:50</b>	

План (чертеж, схема) части земельного участка	Учетный номер части: <b>02:22:150802:50/2</b>
	
Масштаб 1: данные отсутствуют	Условные обозначения:

Государственный регистратор		ФГИС ЕГРН
полное наименование должности	подпись	инициалы, фамилия

М.П.

<b>Земельный участок</b>			
(вид объекта недвижимости)			
Лист № <u>    </u> Раздела <b>4.1</b>	Всего листов раздела <b>4.1</b> : <u>    </u>	Всего разделов: <u>    </u>	Всего листов выписки: <u>    </u>
<b>14.09.2021 № 99/2021/417212355</b>			
Кадастровый номер:		<b>02:22:150802:50</b>	

Учетный номер части	Площадь (м <sup>2</sup> )	Содержание ограничения в использовании или ограничения права на объект недвижимости или обременения объекта недвижимости
1	2	3
1	115	Ограничения прав на земельный участок, предусмотренные статьями 56, 56.1 Земельного кодекса Российской Федерации, 02.22.2.502, Постановление Правительства Российской Федерации "О порядке установления охранных зон объектов электросетевого хозяйства и особых условий использования земельных участков, расположенных в границах таких зон" № 160 от 24.02.2009
2	1	Ограничения прав на земельный участок, предусмотренные статьями 56, 56.1 Земельного кодекса Российской Федерации, 02.22.2.1166, Постановление Правительства РБ "Об утверждении порядков установления и использования полос отвода и придорожных полос автомобильных дорог РБ регионального или межмуниципального значения" № 137 от 29.04.2011

Государственный регистратор		ФГИС ЕГРН
полное наименование должности	подпись	инициалы, фамилия

М.П.

<b>Земельный участок</b>			
(вид объекта недвижимости)			
Лист № <u>    </u> Раздела <b>4.2</b>	Всего листов раздела <b>4.2</b> : <u>    </u>	Всего разделов: <u>    </u>	Всего листов выписки: <u>    </u>
<b>14.09.2021 № 99/2021/417212355</b>			
Кадастровый номер:		<b>02:22:150802:50</b>	

Сведения о характерных точках границы части (частей) земельного участка				
Учетный номер части: 1				
Система координат: МСК-02, зона 1				
Зона №				
Номер точки	Координаты, м		Описание закрепления на местности	Средняя квадратическая погрешность определения координат характерных точек границы части земельного участка, м
	X	Y		
1	2	3	4	5
6	741695.13	1300481.69	данные отсутствуют	2.5
7	741655.68	1300513.5	данные отсутствуют	данные отсутствуют
8	741655.29	1300513.19	данные отсутствуют	данные отсутствуют
9	741637.98	1300526.88	данные отсутствуют	данные отсутствуют
10	741642.59	1300530.57	данные отсутствуют	данные отсутствуют
11	741642.91	1300530.8	данные отсутствуют	данные отсутствуют
12	741658.85	1300515.82	данные отсутствуют	данные отсутствуют
13	741691.83	1300484.8	данные отсутствуют	данные отсутствуют
14	741691.5	1300484.56	данные отсутствуют	данные отсутствуют

Государственный регистратор		ФГИС ЕГРН
полное наименование должности	подпись	инициалы, фамилия

М.П.

<b>Земельный участок</b>				
(вид объекта недвижимости)				
Лист № ___ Раздела <b>4.2</b>		Всего листов раздела <b>4.2</b> : ___		Всего разделов: ___
Всего листов выписки: ___				
<b>14.09.2021 № 99/2021/417212355</b>				
Кадастровый номер:			<b>02:22:150802:50</b>	
Сведения о характерных точках границы части (частей) земельного участка				
Учетный номер части: 2				
Система координат: МСК-02, зона 1				
Зона №				
Номер точки	Координаты, м		Описание закрепления на местности	Средняя квадратическая погрешность определения координат характерных точек границы части земельного участка, м
	X	Y		
1	2	3	4	5
6	741695.13	1300481.69	данные отсутствуют	2.5
7	741655.68	1300513.5	данные отсутствуют	данные отсутствуют
8	741655.29	1300513.19	данные отсутствуют	данные отсутствуют
9	741637.98	1300526.88	данные отсутствуют	данные отсутствуют
10	741642.59	1300530.57	данные отсутствуют	данные отсутствуют
11	741642.91	1300530.8	данные отсутствуют	данные отсутствуют
12	741658.85	1300515.82	данные отсутствуют	данные отсутствуют
13	741691.83	1300484.8	данные отсутствуют	данные отсутствуют
14	741691.5	1300484.56	данные отсутствуют	данные отсутствуют
Государственный регистратор			ФГИС ЕГРН	
полное наименование должности			подпись	
			инициалы, фамилия	

М.П.

## Выписка из Единого государственного реестра недвижимости об объекте недвижимости

## Сведения о характеристиках объекта недвижимости

На основании запроса от 24.10.2021 г., поступившего на рассмотрение 24.10.2021 г., сообщаем, что согласно записям Единого государственного реестра недвижимости:

<b>Земельный участок</b>			
(вид объекта недвижимости)			
Лист № ____ Раздела <b>1</b>	Всего листов раздела <b>1</b> : ____	Всего разделов: ____	Всего листов выписки: ____
<b>24.10.2021 № 99/2021/426428929</b>			
Кадастровый номер:		<b>02:22:151602:4</b>	

Номер кадастрового квартала:	02:22:151602
Дата присвоения кадастрового номера:	06.10.2007
Ранее присвоенный государственный учетный номер:	данные отсутствуют
Адрес:	установлено относительно ориентира, расположенного в границах участка. Почтовый адрес ориентира: Башкортостан респ, р-н Дюртюлинский, с/с Учпилинский
Площадь:	1171856 кв. м
Кадастровая стоимость, руб.:	5870998.56
Кадастровые номера расположенных в пределах земельного участка объектов недвижимости:	данные отсутствуют
Кадастровые номера объектов недвижимости, из которых образован объект недвижимости:	02:22:151602:3
Кадастровые номера образованных объектов недвижимости:	данные отсутствуют
Сведения о включении объекта недвижимости в состав предприятия как имущественного комплекса:	

Государственный регистратор		ФГИС ЕГРН
полное наименование должности	подпись	инициалы, фамилия

М.П.

Раздел 1

## Выписка из Единого государственного реестра недвижимости об объекте недвижимости

## Сведения о характеристиках объекта недвижимости

<b>Земельный участок</b>			
(вид объекта недвижимости)			
Лист № ____ Раздела <b>1</b>	Всего листов раздела <b>1</b> : ____	Всего разделов: ____	Всего листов выписки: ____
<b>24.10.2021 № 99/2021/426428929</b>			
Кадастровый номер:		<b>02:22:151602:4</b>	

Категория земель:	Земли сельскохозяйственного назначения
Виды разрешенного использования:	Для сельскохозяйственного производства
Сведения о кадастровом инженере:	данные отсутствуют
Сведения о лесах, водных объектах и об иных природных объектах, расположенных в пределах земельного участка:	данные отсутствуют
Сведения о том, что земельный участок полностью или частично расположен в границах зоны с особыми условиями использования территории или территории объекта культурного наследия	данные отсутствуют
Сведения о том, что земельный участок расположен в границах особой экономической зоны, территории опережающего социально-экономического развития, зоны территориального развития в Российской Федерации, игорной зоны:	данные отсутствуют
Сведения о том, что земельный участок расположен в границах особо охраняемой природной территории, охотничьих угодий, лесничеств, лесопарков:	данные отсутствуют
Сведения о результатах проведения государственного земельного надзора:	данные отсутствуют
Сведения о расположении земельного участка в границах территории, в отношении которой утвержден проект межевания территории:	данные отсутствуют

Государственный регистратор		ФГИС ЕГРН
полное наименование должности	подпись	инициалы, фамилия

М.П.



<b>Земельный участок</b>			
(вид объекта недвижимости)			
Лист № ____ Раздела <b>1</b>	Всего листов раздела <b>1</b> : ____	Всего разделов: ____	Всего листов выписки: ____
<b>24.10.2021 № 99/2021/426428929</b>			
Кадастровый номер:		<b>02:22:151602:4</b>	
Условный номер земельного участка:	данные отсутствуют		
Сведения о принятии акта и (или) заключении договора, предусматривающих предоставление в соответствии с земельным законодательством исполнительным органом государственной власти или органом местного самоуправления находящегося в государственной или муниципальной собственности земельного участка для строительства наемного дома социального использования или наемного дома коммерческого использования:	данные отсутствуют		
Сведения о том, что земельный участок или земельные участки образованы на основании решения об изъятии земельного участка и (или) расположенного на нем объекта недвижимости для государственных или муниципальных нужд:	данные отсутствуют		
Сведения о том, что земельный участок образован из земель или земельного участка, государственная собственность на которые не разграничена:	данные отсутствуют		
Сведения о наличии земельного спора о местоположении границ земельных участков:	данные отсутствуют		
Статус записи об объекте недвижимости:	Сведения об объекте недвижимости имеют статус "актуальные, ранее учтенные"		
Особые отметки:	Граница земельного участка не установлена в соответствии с требованиями земельного законодательства. Сведения необходимые для заполнения раздела 2 отсутствуют. Сведения необходимые для заполнения раздела 3.1 отсутствуют. Сведения необходимые для заполнения раздела 4 отсутствуют.		
Получатель выписки:	Рачкова Елена Сергеевна		

Государственный регистратор		ФГИС ЕГРН
полное наименование должности	подпись	инициалы, фамилия

М.П.

Раздел 2

Государственный регистратор		ФГИС ЕГРН
полное наименование должности	подпись	инициалы, фамилия

М.П.

Выписка из Единого государственного реестра недвижимости об объекте недвижимости  
Описание местоположения земельного участка

<b>Земельный участок</b>			
(вид объекта недвижимости)			
Лист № <u>    </u> Раздела <u>3</u>	Всего листов раздела <u>3</u> : <u>    </u>	Всего разделов: <u>    </u>	Всего листов выписки: <u>    </u>
<b>24.10.2021 № 99/2021/426428929</b>			
Кадастровый номер:		<b>02:22:151602:4</b>	

План (чертеж, схема) земельного участка			
			
Масштаб 1: данные отсутствуют	Условные обозначения:		

Государственный регистратор		ФГИС ЕГРН
полное наименование должности	подпись	инициалы, фамилия

М.П.

Раздел 3.2

Выписка из Единого государственного реестра недвижимости об объекте недвижимости  
Описание местоположения земельного участка

<b>Земельный участок</b>			
(вид объекта недвижимости)			
Лист № <u>    </u> Раздела <u>3.2</u>	Всего листов раздела <u>3.2</u> : <u>    </u>	Всего разделов: <u>    </u>	Всего листов выписки: <u>    </u>
<b>24.10.2021 № 99/2021/426428929</b>			
Кадастровый номер:		<b>02:22:151602:4</b>	

Сведения о характерных точках границы земельного участка				
Система координат				
Зона №				
Номер точки	Координаты		Описание закрепления на местности	Средняя квадратическая погрешность определения координат характерных точек границ земельного участка, м
	X	Y		
1	2	3	4	5
1	748361.42	1304291.82	данные отсутствуют	данные отсутствуют
2	748360.21	1304292.49	данные отсутствуют	данные отсутствуют
3	748353.67	1304303.89	данные отсутствуют	данные отсутствуют
4	748353.55	1304304.5	данные отсутствуют	данные отсутствуют
5	748354.5	1304311.83	данные отсутствуют	данные отсутствуют
6	748342.8	1304345.67	данные отсутствуют	данные отсутствуют
7	748332.85	1304371.53	данные отсутствуют	данные отсутствуют
8	748309.98	1304435.34	данные отсутствуют	данные отсутствуют
9	748305.06	1304443.5	данные отсутствуют	данные отсутствуют
10	748303.56	1304443.91	данные отсутствуют	данные отсутствуют
11	748271.81	1304374.45	данные отсутствуют	данные отсутствуют
12	748316.29	1304318.47	данные отсутствуют	данные отсутствуют
13	748322.6	1304226.16	данные отсутствуют	данные отсутствуют
14	748384.8	1304041.6	данные отсутствуют	данные отсутствуют
15	748312.5	1303921.7	данные отсутствуют	данные отсутствуют

Государственный регистратор		ФГИС ЕГРН
полное наименование должности	подпись	инициалы, фамилия

М.П.

<b>Земельный участок</b>			
(вид объекта недвижимости)			
Лист №	Раздела <b>3.2</b>	Всего листов раздела <b>3.2</b> : ____	Всего разделов: ____
Всего листов выписки: ____			
<b>24.10.2021 № 99/2021/426428929</b>			
Кадастровый номер:		<b>02:22:151602:4</b>	

Сведения о характерных точках границы земельного участка				
Система координат				
Зона №				
Номер точки	Координаты		Описание закрепления на местности	Средняя квадратическая погрешность определения координат характерных точек границ земельного участка, м
	X	Y		
1	2	3	4	5
16	748354.23	1303871.89	данные отсутствуют	данные отсутствуют
17	748379.47	1303831.21	данные отсутствуют	данные отсутствуют
18	748350.65	1303725.25	данные отсутствуют	данные отсутствуют
19	748231.21	1303715.49	данные отсутствуют	данные отсутствуют
20	748209.83	1303698.29	данные отсутствуют	данные отсутствуют
21	748178.7	1303472.42	данные отсутствуют	данные отсутствуют
22	748186.13	1303429.66	данные отсутствуют	данные отсутствуют
23	748210.3	1303358.09	данные отсутствуют	данные отсутствуют
24	748213.55	1303309.29	данные отсутствуют	данные отсутствуют
25	748233.54	1303295.82	данные отсутствуют	данные отсутствуют
26	748342.29	1303295.82	данные отсутствуют	данные отсутствуют
27	748366.45	1303284.66	данные отсутствуют	данные отсутствуют
28	748375.29	1303268.86	данные отсутствуют	данные отсутствуют
29	748373.89	1303243.3	данные отсутствуют	данные отсутствуют
30	748381.79	1303218.2	данные отсутствуют	данные отсутствуют

Государственный регистратор		ФГИС ЕГРН
полное наименование должности	подпись	инициалы, фамилия

М.П.

Раздел 3.2

Выписка из Единого государственного реестра недвижимости об объекте недвижимости  
Описание местоположения земельного участка

<b>Земельный участок</b>			
(вид объекта недвижимости)			
Лист №	Раздела <b>3.2</b>	Всего листов раздела <b>3.2</b> : ____	Всего разделов: ____
Всего листов выписки: ____			
<b>24.10.2021 № 99/2021/426428929</b>			
Кадастровый номер:		<b>02:22:151602:4</b>	

Сведения о характерных точках границы земельного участка				
Система координат				
Зона №				
Номер точки	Координаты		Описание закрепления на местности	Средняя квадратическая погрешность определения координат характерных точек границ земельного участка, м
	X	Y		
1	2	3	4	5
31	748502.63	1303174.98	данные отсутствуют	данные отсутствуют
32	748566.76	1303168.47	данные отсутствуют	данные отсутствуют
33	748636.38	1303185.24	данные отсутствуют	данные отсутствуют
34	748698.8	1303177.75	данные отсутствуют	данные отсутствуют
35	748731.75	1303164.29	данные отсутствуют	данные отсутствуют
36	748751.27	1303147.1	данные отсутствуют	данные отсутствуют
37	748768.72	1303122.81	данные отсутствуют	данные отсутствуют
38	748796.18	1303080.37	данные отсутствуют	данные отсутствуют
39	748821.45	1302889.62	данные отсутствуют	данные отсутствуют
40	748828.64	1302733.29	данные отсутствуют	данные отсутствуют
41	748837.71	1302589.86	данные отсутствуют	данные отсутствуют
42	748851.19	1302484.36	данные отсутствуют	данные отсутствуют
43	748847.94	1302397.92	данные отсутствуют	данные отсутствуют
44	748859.56	1302298.93	данные отсутствуют	данные отсутствуют
45	748853.51	1302201.79	данные отсутствуют	данные отсутствуют

Государственный регистратор		ФГИС ЕГРН
полное наименование должности	подпись	инициалы, фамилия

М.П.

Выписка из Единого государственного реестра недвижимости об объекте недвижимости  
Описание местоположения земельного участка

<b>Земельный участок</b>			
(вид объекта недвижимости)			
Лист №	Раздела <b>3.2</b>	Всего листов раздела <b>3.2</b> : ____	Всего разделов: ____
Всего листов выписки: ____			
<b>24.10.2021 № 99/2021/426428929</b>			
Кадастровый номер:		<b>02:22:151602:4</b>	

Сведения о характерных точках границы земельного участка				
Система координат				
Зона №				
Номер точки	Координаты		Описание закрепления на местности	Средняя квадратическая погрешность определения координат характерных точек границ земельного участка, м
	X	Y		
1	2	3	4	5
46	748851.65	1302086.07	данные отсутствуют	данные отсутствуют
47	748790.52	1302015.71	данные отсутствуют	данные отсутствуют
48	748786.29	1302023.33	данные отсутствуют	данные отсутствуют
49	748768.16	1302044.05	данные отсутствуют	данные отсутствуют
50	748739.68	1302031.1	данные отсутствуют	данные отсутствуют
51	748706.02	1302010.39	данные отсутствуют	данные отсутствуют
52	748685.3	1302002.62	данные отсутствуют	данные отсутствуют
53	748646.46	1302010.39	данные отсутствуют	данные отсутствуют
54	748612.8	1302025.92	данные отсутствуют	данные отсутствуют
55	748576.55	1302064.76	данные отсутствуют	данные отсутствуют
56	748592.08	1302126.91	данные отсутствуют	данные отсутствуют
57	748617.98	1302217.54	данные отсутствуют	данные отсутствуют
58	748623.15	1302227.9	данные отсутствуют	данные отсутствуют
59	748620.57	1302240.84	данные отсутствуют	данные отсутствуют
60	748522.17	1302295.22	данные отсутствуют	данные отсутствуют

Государственный регистратор		ФГИС ЕГРН
полное наименование должности	подпись	инициалы, фамилия

М.П.

Раздел 3.2

Выписка из Единого государственного реестра недвижимости об объекте недвижимости  
Описание местоположения земельного участка

<b>Земельный участок</b>			
(вид объекта недвижимости)			
Лист №	Раздела <b>3.2</b>	Всего листов раздела <b>3.2</b> : ____	Всего разделов: ____
Всего листов выписки: ____			
<b>24.10.2021 № 99/2021/426428929</b>			
Кадастровый номер:		<b>02:22:151602:4</b>	

Сведения о характерных точках границы земельного участка				
Система координат				
Зона №				
Номер точки	Координаты		Описание закрепления на местности	Средняя квадратическая погрешность определения координат характерных точек границ земельного участка, м
	X	Y		
1	2	3	4	5
61	748472.97	1302326.29	данные отсутствуют	данные отсутствуют
62	748410.82	1302328.88	данные отсутствуют	данные отсутствуют
63	748315.02	1302349.6	данные отсутствуют	данные отсутствуют
64	748185.55	1302393.62	данные отсутствуют	данные отсутствуют
65	748141.53	1302403.98	данные отсутствуют	данные отсутствуют
66	748107.86	1302383.26	данные отсутствуют	данные отсутствуют
67	748053.49	1302292.63	данные отсутствуют	данные отсутствуют
68	748012.06	1302212.36	данные отсутствуют	данные отсутствуют
69	747962.86	1302134.68	данные отсутствуют	данные отсутствуют
70	747944.73	1302095.84	данные отсутствуют	данные отсутствуют
71	747926.61	1302085.48	данные отсутствуют	данные отсутствуют
72	747872.23	1302098.43	данные отсутствуют	данные отсутствуют
73	747786.78	1302129.5	данные отсутствуют	данные отсутствуют
74	747675.43	1302129.5	данные отсутствуют	данные отсутствуют
75	747587.39	1302082.89	данные отсутствуют	данные отсутствуют

Государственный регистратор		ФГИС ЕГРН
полное наименование должности	подпись	инициалы, фамилия

М.П.

<b>Земельный участок</b>			
(вид объекта недвижимости)			
Лист №	Раздела <b>3.2</b>	Всего листов раздела <b>3.2</b> : ____	Всего разделов: ____
24.10.2021 № 99/2021/426428929		Всего листов выписки: ____	
Кадастровый номер:		<b>02:22:151602:4</b>	

Сведения о характерных точках границы земельного участка				
Система координат				
Зона №				
Номер точки	Координаты		Описание закрепления на местности	Средняя квадратическая погрешность определения координат характерных точек границ земельного участка, м
	X	Y		
1	2	3	4	5
76	747571.86	1302046.64	данные отсутствуют	данные отсутствуют
77	747551.14	1301974.14	данные отсутствуют	данные отсутствуют
78	747540.78	1301911.99	данные отсутствуют	данные отсутствуют
79	747496.76	1301834.31	данные отсутствуют	данные отсутствуют
80	747468.28	1301769.57	данные отсутствуют	данные отсутствуют
81	747468.28	1301712.61	данные отсутствуют	данные отсутствуют
82	747491.59	1301673.76	данные отсутствуют	данные отсутствуют
83	747582.21	1301614.21	данные отсутствуют	данные отсутствуют
84	747709.1	1301596.08	данные отсутствуют	данные отсутствуют
85	748120.81	1301505.45	данные отсутствуют	данные отсутствуют
86	748299.8	1301460.7	данные отсутствуют	данные отсутствуют
87	748807.73	1302007.22	данные отсутствуют	данные отсутствуют
88	748860.66	1302064.34	данные отсутствуют	данные отсутствуют
89	748880.01	1302102.62	данные отсутствуют	данные отсутствуют
90	748895.99	1302187.59	данные отсутствуют	данные отсутствуют

Государственный регистратор		ФГИС ЕГРН
полное наименование должности	подпись	инициалы, фамилия

М.П.

Раздел 3.2

Выписка из Единого государственного реестра недвижимости об объекте недвижимости  
Описание местоположения земельного участка

<b>Земельный участок</b>			
(вид объекта недвижимости)			
Лист №	Раздела <b>3.2</b>	Всего листов раздела <b>3.2</b> : ____	Всего разделов: ____
24.10.2021 № 99/2021/426428929		Всего листов выписки: ____	
Кадастровый номер:		<b>02:22:151602:4</b>	

Сведения о характерных точках границы земельного участка				
Система координат				
Зона №				
Номер точки	Координаты		Описание закрепления на местности	Средняя квадратическая погрешность определения координат характерных точек границ земельного участка, м
	X	Y		
1	2	3	4	5
91	748902.24	1302315.44	данные отсутствуют	данные отсутствуют
92	748887.34	1302806.86	данные отсутствуют	данные отсутствуют
93	748864.7	1303178.79	данные отсутствуют	данные отсутствуют
94	748839.14	1303254.63	данные отсутствуют	данные отсутствуют
95	748531.59	1303918.74	данные отсутствуют	данные отсутствуют
96	748364.54	1304282.8	данные отсутствуют	данные отсутствуют
97	748341.1	1303623.06	данные отсутствуют	данные отсутствуют
98	748349.02	1303634.56	данные отсутствуют	данные отсутствуют
99	748349.44	1303635.01	данные отсутствуют	данные отсутствуют
100	748362.45	1303637.77	данные отсутствуют	данные отсутствуют
101	748362.04	1303639.73	данные отсутствуют	данные отсутствуют
102	748349.2	1303637	данные отсутствуют	данные отсутствуют
103	748342.19	1303648.12	данные отсутствуют	данные отсутствуют
104	748340.5	1303647.06	данные отсутствуют	данные отсутствуют
105	748347.4	1303636.1	данные отсутствуют	данные отсутствуют

Государственный регистратор		ФГИС ЕГРН
полное наименование должности	подпись	инициалы, фамилия

М.П.

Выписка из Единого государственного реестра недвижимости об объекте недвижимости  
Описание местоположения земельного участка

<b>Земельный участок</b>			
(вид объекта недвижимости)			
Лист №	Раздела <b>3.2</b>	Всего листов раздела <b>3.2</b> : ____	Всего разделов: ____
Всего листов выписки: ____			
<b>24.10.2021 № 99/2021/426428929</b>			
Кадастровый номер:		<b>02:22:151602:4</b>	

Сведения о характерных точках границы земельного участка				
Система координат				
Зона №				
Номер точки	Координаты		Описание закрепления на местности	Средняя квадратическая погрешность определения координат характерных точек границ земельного участка, м
	X	Y		
1	2	3	4	5
106	748347.34	1303635.63	данные отсутствуют	данные отсутствуют
107	748339.45	1303624.19	данные отсутствуют	данные отсутствуют
108	748840.86	1303189.16	данные отсутствуют	данные отсутствуют
109	748841.77	1303190.94	данные отсутствуют	данные отсутствуют
110	748833.15	1303195.32	данные отсутствуют	данные отсутствуют
111	748835.32	1303203.03	данные отсутствуют	данные отсутствуют
112	748833.39	1303203.57	данные отсутствуют	данные отсутствуют
113	748831.23	1303195.9	данные отсутствуют	данные отсутствуют
114	748830.82	1303195.37	данные отсутствуют	данные отсутствуют
115	748823.33	1303191.83	данные отсутствуют	данные отсутствуют
116	748824.19	1303190.02	данные отсутствуют	данные отсутствуют
117	748831.96	1303193.68	данные отсутствуют	данные отсутствуют
118	748865.39	1302222.87	данные отсутствуют	данные отсутствуют
119	748867.63	1302222.95	данные отсутствуют	данные отсутствуют
120	748867.55	1302225.19	данные отсутствуют	данные отсутствуют

Государственный регистратор		ФГИС ЕГРН
полное наименование должности	подпись	инициалы, фамилия

М.П.

Выписка из Единого государственного реестра недвижимости об объекте недвижимости  
Описание местоположения земельного участка

<b>Земельный участок</b>			
(вид объекта недвижимости)			
Лист №	Раздела <b>3.2</b>	Всего листов раздела <b>3.2</b> : ____	Всего разделов: ____
Всего листов выписки: ____			
<b>24.10.2021 № 99/2021/426428929</b>			
Кадастровый номер:		<b>02:22:151602:4</b>	

Сведения о характерных точках границы земельного участка				
Система координат				
Зона №				
Номер точки	Координаты		Описание закрепления на местности	Средняя квадратическая погрешность определения координат характерных точек границ земельного участка, м
	X	Y		
1	2	3	4	5
121	748865.31	1302225.11	данные отсутствуют	данные отсутствуют
122	748848.09	1302695.42	данные отсутствуют	данные отсутствуют
123	748850.33	1302695.5	данные отсутствуют	данные отсутствуют
124	748850.24	1302697.74	данные отсутствуют	данные отсутствуют
125	748848	1302697.65	данные отсутствуют	данные отсутствуют
126	748591.61	1303411.86	данные отсутствуют	данные отсутствуют
127	748593.11	1303413.52	данные отсутствуют	данные отсутствуют
128	748591.45	1303415.02	данные отсутствуют	данные отсутствуют
129	748589.95	1303413.36	данные отсутствуют	данные отсутствуют
130	748468.72	1303523.97	данные отсутствуют	данные отсутствуют
131	748470.22	1303525.62	данные отсутствуют	данные отсутствуют
132	748468.57	1303527.13	данные отсутствуют	данные отсутствуют
133	748467.06	1303525.48	данные отсутствуют	данные отсутствуют
134	748707.95	1303306.49	данные отсутствуют	данные отсутствуют
135	748709.46	1303308.14	данные отсутствуют	данные отсутствуют

Государственный регистратор		ФГИС ЕГРН
полное наименование должности	подпись	инициалы, фамилия

М.П.

<b>Земельный участок</b>			
(вид объекта недвижимости)			
Лист №	Раздела <b>3.2</b>	Всего листов раздела <b>3.2</b> : ____	Всего разделов: ____
24.10.2021 № 99/2021/426428929		Всего листов выписки: ____	
Кадастровый номер:		<b>02:22:151602:4</b>	

Сведения о характерных точках границы земельного участка				
Система координат				
Зона №				
Номер точки	Координаты		Описание закрепления на местности	Средняя квадратическая погрешность определения координат характерных точек границ земельного участка, м
	X	Y		
1	2	3	4	5
136	748707.81	1303309.65	данные отсутствуют	данные отсутствуют
137	748706.3	1303308	данные отсутствуют	данные отсутствуют
138	748842.09	1302867.42	данные отсутствуют	данные отсутствуют
139	748844.32	1302867.5	данные отсутствуют	данные отсутствуют
140	748844.25	1302869.73	данные отсутствуют	данные отсутствуют
141	748842.01	1302869.66	данные отсутствуют	данные отсутствуют
142	748854.24	1302540.83	данные отсутствуют	данные отсутствуют
143	748856.48	1302540.9	данные отсутствуют	данные отсутствуют
144	748856.41	1302543.13	данные отсутствуют	данные отсутствуют
145	748854.17	1302543.06	данные отсутствуют	данные отсутствуют
146	748870.31	1302087.9	данные отсутствуют	данные отсутствуют
147	748872.54	1302087.97	данные отсутствуют	данные отсутствуют
148	748872.47	1302090.21	данные отсутствуют	данные отсутствуют
149	748870.24	1302090.14	данные отсутствуют	данные отсутствуют
150	748859.33	1302379.83	данные отсутствуют	данные отсутствуют

Государственный регистратор		ФГИС ЕГРН
полное наименование должности	подпись	инициалы, фамилия

М.П.

Раздел 3.2

Выписка из Единого государственного реестра недвижимости об объекте недвижимости  
Описание местоположения земельного участка

<b>Земельный участок</b>			
(вид объекта недвижимости)			
Лист №	Раздела <b>3.2</b>	Всего листов раздела <b>3.2</b> : ____	Всего разделов: ____
24.10.2021 № 99/2021/426428929		Всего листов выписки: ____	
Кадастровый номер:		<b>02:22:151602:4</b>	

Сведения о характерных точках границы земельного участка				
Система координат				
Зона №				
Номер точки	Координаты		Описание закрепления на местности	Средняя квадратическая погрешность определения координат характерных точек границ земельного участка, м
	X	Y		
1	2	3	4	5
151	748861.56	1302379.92	данные отсутствуют	данные отсутствуют
152	748861.48	1302382.15	данные отсутствуют	данные отсутствуют
153	748859.24	1302382.06	данные отсутствуют	данные отсутствуют
154	748836.4	1303028.88	данные отсутствуют	данные отсутствуют
155	748838.63	1303028.95	данные отсутствуют	данные отсутствуют
156	748838.55	1303031.19	данные отсутствуют	данные отсутствуют
157	748836.32	1303031.11	данные отсутствуют	данные отсутствуют

Государственный регистратор		ФГИС ЕГРН
полное наименование должности	подпись	инициалы, фамилия

М.П.